

НИЖНЕТАГИЛЬСКАЯ ГОРОДСКАЯ ДУМА  
ВОСЬМОЙ СОЗЫВ  
Шестнадцатое заседание  
**РЕШЕНИЕ**  
от 11.10.2023 № 40

## О внесении изменений в Генеральный план городского округа Нижний Тагил

Рассмотрев постановление Главы города Нижний Тагил от 02.10.2023 № 170-ПГ «О внесении на рассмотрение и утверждение в Нижнетагильскую городскую Думу проекта Решения Нижнетагильской городской Думы «О внесении изменений в Решение Нижнетагильской городской Думы от 20.12.2012 № 58 «Об утверждении Генерального плана городского округа Нижний Тагил», руководствуясь Градостроительным кодексом Российской Федерации, Федеральным законом от 6 октября 2003 года № 131-ФЗ «Об общих принципах организации местного самоуправления в Российской Федерации», статьей 21 Устава города Нижний Тагил,

**Нижнетагильская городская Дума РЕШИЛА:**

1. Внести в Генеральный план городского округа Нижний Тагил, утвержденный Решением Нижнетагильской городской Думы от 20.12.2012 № 58 (в редакции Решений Нижнетагильской городской Думы от 28.11.2019 № 50, от 25.06.2020 № 18, от 23.07.2020 № 27, от 26.11.2020 № 43)», изменения, утвердив его в новой редакции:

- 1) «Положение о территориальном планировании городского округа Нижний Тагил» (приложение 1 к настоящему Решению);
- 2) «Карта планируемого размещения объектов местного значения городского округа Нижний Тагил» (приложение 2 к настоящему Решению);
- 3) «Карта границ населенных пунктов, входящих в состав городского округа Нижний Тагил» (приложение 3 к настоящему Решению);
- 4) «Карта функциональных зон городского округа Нижний Тагил» (приложение 4 к настоящему Решению);

2. Настоящее Решение вступает в силу со дня его официального опубликования.

3. Опубликовать настоящее Решение в газете «Тагильский рабочий» и разместить на официальном сайте города Нижний Тагил.

4. Контроль за исполнением настоящего Решения возложить на постоянную комиссию Нижнетагильской городской Думы по развитию предпринимательской деятельности, муниципальной собственности, градостроительству и землепользованию (Шведов К. Н.).

Председатель Нижнетагильской  
городской Думы

В. А. РАУДШТЕЙН

Глава города  
Нижний Тагил

В. Ю. ПИНАЕВ

**ПРИЛОЖЕНИЕ 1**

к Решению Нижнетагильской городской Думы от 11.10.2023 № 40

**Положение о территориальном планировании городского округа Нижний Тагил**

**1. Общие положения**

1.1. Проект внесения изменений в Генеральный план городского округа Нижний Тагил с наполнением базы данных муниципальной геоинформационной системы городского округа Нижний Тагил (далее – Генеральный план) разработан на период 2022 – 2035 годы.

1.2. Планируемая численность населения городского округа на 2035 год – 393 000 человек (согласно Генеральному плану городского округа Нижний Тагил, утвержденному Решением Нижнетагильской городской Думы от 20.12.2012 № 58 (в редакции Решений Нижнетагильской городской Думы от 28.11.2019 № 50, от 25.06.2020 № 18, от 23.07.2020 № 27, от 26.11.2020 № 43).

1.3. Количество населенных пунктов, входящих в состав городского округа Нижний Тагил – 23.

1.4. Площадь территории городского округа – 4357,88 кв. км. (435788,49 га).

1.5. Информация о перечне населенных пунктов, входящих в состав городского округа, о планируемой численности населения и площади территории на 2035 год по населенным пунктам городского округа Нижний Тагил применительно к территории каждого населенного пункта, приведена в таблице 1.

**2. Сведения об объектах местного значения, планируемых к строительству и реконструкции на территории городского округа Нижний Тагил**

Сведения о видах, назначении и наименованиях планируемых для размещения объектов местного значения, их основные характеристики приведены в таблицах 3–11. Местоположение объектов указано на карте «Карта планируемого размещения объектов местного значения городского округа Нижний Тагил».

**Объекты электро- тепло- и водоснабжения населения, объекты водоотведения в редакции Генерального плана городского округа Нижний Тагил, утвержденного Решением Нижнетагильской городской Думы от 20.12.2012 № 58 «Об утверждении Генерального плана городского округа Нижний Тагил» (в редакции Решений Нижнетагильской городской Думы от 28.11.2019 № 50, от 25.06.2020 № 18, от 23.07.2020 № 27, от 26.11.2020 № 43)**

ТАБЛИЦА 3

№ п/п	Вид объекта / наименование объекта	Характеристика объекта		Местоположение, наименование населенного пункта, адрес (при наличии)	Функциональная зона/ подтип зоны	Наличие зоны с особыми условиями	
		Единица измерения	Количественный показатель			Вид зоны	Количественный показатель
1.	Водозаборные сооружения						
1.1	новое строительство, всего, в том числе:	объект	17				
1.1.1	Промышленные водозаборные сооружения	- « -	1	город Нижний Тагил, левый берег Тагильского пруда	Зона инженерной инфраструктуры Подтип «Зона объектов водоснабжения»	-	-
1.1.2	Водозаборные сооружения по Программе развития сетей водоснабжения и водоотведения, в том числе:	- « -	16				

(Продолжение на 2-37-й стр.)

**Планируемая численность населения и площади территорий по населенным пунктам городского округа Нижний Тагил на 2035 год**

ТАБЛИЦА 1

№ п/п	Наименование населенных пунктов	Показатели на 2035 год	
		Численность населения (человек)	Площадь территории (га)
1.	город Нижний Тагил	386 286	28564,83
2.	деревня Баронская	44	150,00
3.	деревня Заречная	23	28,31
4.	деревня Захаровка	100	139,60
5.	деревня Нижняя Осянка	24	43,53
6.	деревня Усть-Утка	174	172,58
7.	поселок Антоновский	166	19,85
8.	поселок Баклушина	36	18,12
9.	поселок Висимо-Уткинск	539	603,13
10.	поселок Волчёрка	74	25,74
11.	поселок Евстюниха	302	153,14
12.	поселок Ёква	64	64,56
13.	поселок Канава	43	8,81
14.	поселок Покровское-1	1263	41,64
15.	поселок Студёный	187	18,77
16.	поселок Таны	11	4,4
17.	поселок Уралец	2057	943,76
18.	поселок Чауж	56	8,02
19.	поселок Чащино	272	26,22
20.	село Верхняя Осянка	246	194,08
21.	село Елизаветинское	123	122,64
22.	село Серебрянка	818	377,28
23.	село Сулём	92	102,45
Итого по городскому округу:		393 000	31831,46

Перечень нормативных правовых актов, на основании которых утверждены документы территориального планирования городского округа Нижний Тагил и на основании которых внесены изменения в указанные документы, приведен в таблице 2.1.

**Перечень и реквизиты нормативных правовых актов, на основании которых подготовлены документы территориального планирования городского округа Нижний Тагил и на основании которых внесены изменения в указанные документы**

ТАБЛИЦА 2.1

№ п/п	Реквизиты Решения Нижнетагильской городской Думы		
	Дата принятия	Номер правового акта	Наименование нормативного правового акта
1.	20.12.2012	58	Генеральный план городского округа Нижний Тагил (утвержден Решением Нижнетагильской городской Думы от 20.12.2012 № 58 «Об утверждении Генерального плана городского округа Нижний Тагил» (в редакции Решений Нижнетагильской городской Думы от 28.11.2019 № 50, от 25.06.2020 № 18, от 23.07.2020 № 27, от 26.11.2020 № 43)
2.	12.11.2021	2054-ПА	постановление Администрации города Нижний Тагил от 12.11.2021 № 2054-ПА «О подготовке проекта о внесении изменений в Генеральный план городского округа Нижний Тагил и подготовке предложений о внесении изменений в Генеральный план городского округа Нижний Тагил»

1.1.2.1	Резервуары	Единица / м³	2/ 10000	город Нижний Тагил	Зона инженерной инфраструктуры	Зона санитарной охраны I пояса	30 м
1.1.2.2	Цех обезвоживания осадков	объект	1			Зона санитарной охраны I пояса	15 м
1.1.2.3	Водозабор	- « -	1	обл. Свердловская, р-н Пригородный, севернее село Покровское	Зона инженерной инфраструктуры	Зона санитарной охраны I, II, III пояса	по расчету
1.1.2.4	Водозабор деревня Нижняя Ослянка	- « -	1	Функциональная зона указана на карте «Карта планируемого размещения объектов местного значения городского округа Нижний Тагил»		Зона санитарной охраны I, II, III пояса	по расчету
1.1.2.5	Водозабор деревня Заречная	- « -	1	Функциональная зона указана на карте «Карта планируемого размещения объектов местного значения городского округа Нижний Тагил»		Зона санитарной охраны I, II, III пояса	по расчету
1.1.2.6	Водозабор поселок Ёква	- « -	1	Функциональная зона указана на карте «Карта планируемого размещения объектов местного значения городского округа Нижний Тагил»		Зона санитарной охраны	50
1.1.2.7	Водозабор деревня Усть-Утка	- « -	1	Функциональная зона указана на карте «Карта планируемого размещения объектов местного значения городского округа Нижний Тагил»		Зона санитарной охраны I, II, III пояса	по расчету
1.1.2.8	Водозабор село Сулём	- « -	1	Функциональная зона указана на карте «Карта планируемого размещения объектов местного значения городского округа Нижний Тагил»		Зона санитарной охраны I, II, III пояса	по расчету
1.1.2.9	Водозабор поселок Висимо-Уткинск	- « -	1	Функциональная зона указана на карте «Карта планируемого размещения объектов местного значения городского округа Нижний Тагил»		Зона санитарной охраны I, II, III пояса	по расчету
1.1.2.10	Водозабор деревня Захаровка	- « -	1	Функциональная зона указана на карте «Карта планируемого размещения объектов местного значения городского округа Нижний Тагил»		Зона санитарной охраны I, II, III пояса	по расчету
1.1.2.11	Водозабор село Елизаветинское	- « -	1	Функциональная зона указана на карте «Карта планируемого размещения объектов местного значения городского округа Нижний Тагил»		Зона санитарной охраны I, II, III пояса	по расчету
1.1.2.12	Водозабор поселок Чауж	- « -	1	Функциональная зона указана на карте «Карта планируемого размещения объектов местного значения городского округа Нижний Тагил»		Зона санитарной охраны I, II, III пояса	по расчету
1.1.2.13	Водозабор в 3,5 км северо-западнее поселка Студёный	- « -	1	Функциональная зона указана на карте «Карта планируемого размещения объектов местного значения городского округа Нижний Тагил»		Зона санитарной охраны I, II, III пояса	по расчету
1.1.2.14	Водозабор западнее поселка Волчёвка	- « -	1	Функциональная зона указана на карте «Карта планируемого размещения объектов местного значения городского округа Нижний Тагил»		Зона санитарной охраны I, II, III пояса	по расчету
1.1.2.15	Скважина Покровское -1	- « -	1	Функциональная зона указана на карте «Карта планируемого размещения объектов местного значения городского округа Нижний Тагил»		Зона санитарной охраны I, II, III пояса	по расчету
1.2	реконструкция, всего, в том числе:	объект	2				
1.2.1	Водозаборные сооружения по Программе развития сетей водоснабжения и водоотведения, в том числе:	- « -	2				
1.2.1.1	Верхне-Выйский гидроузел	- « -	1	город Нижний Тагил	Зона инженерной инфраструктуры		
1.2.1.2	Резервуары вне границ населенных пунктов	- « -	1	Функциональная зона указана на карте «Карта планируемого размещения объектов местного значения городского округа Нижний Тагил»			
2.	Водопроводные очистные сооружения						
2.1	новое строительство, всего, в том числе:	объект	20				
2.1.1	Водопроводные очистные сооружения	- « -	1	город Нижний Тагил	Зона инженерной инфраструктуры	Зона санитарной охраны	15 м
2.1.2	Водопроводные очистные сооружения	- « -	1	город Нижний Тагил	Зона инженерной инфраструктуры	Зона санитарной охраны	15 м
2.1.3	Водопроводные очистные сооружения	- « -	1	город Нижний Тагил	Зона инженерной инфраструктуры	Зона санитарной охраны	15
2.1.4	Водопроводные очистные сооружения	- « -	1	деревня Заречная	Зона инженерной инфраструктуры	Зона санитарной охраны	15 м
2.1.5	Водопроводные очистные сооружения	- « -	1	деревня Нижняя Ослянка	Зона инженерной инфраструктуры	Зона санитарной охраны	15 м
2.1.6	Водопроводные очистные сооружения	- « -	1	деревня Усть-Утка	Зона инженерной инфраструктуры	Зона санитарной охраны	15 м
2.1.7	Водопроводные очистные сооружения	- « -	1	поселок Антоновский	Зона инженерной инфраструктуры	Зона санитарной охраны	15 м
2.1.9	Водопроводные очистные сооружения	- « -	1	поселок Висимо-Уткинск	Зона инженерной инфраструктуры	Зона санитарной охраны	15 м
2.1.10	Водопроводные очистные сооружения	- « -	1	поселок Ёква	Зона инженерной инфраструктуры	Зона санитарной охраны	15 м
2.1.11	Водопроводные очистные сооружения	- « -	1	село Покровское	Зона инженерной инфраструктуры	Зона санитарной охраны	15 м
2.1.12	Водопроводные очистные сооружения	- « -	1	Свердловская область, Пригородный район, лесные кварталы 112, 113, 122, 123, 124, 125, 126, 127, 128, 129, 134, 135, 136, 137, 138, 139, 140, 141 Красноуральского участка Красноуральского участкового лесничества ГУСО Нижнетагильское лесничество (поселок Уралец)	Курортная зона	Зона санитарной охраны	15 м
2.1.13	Водопроводные очистные сооружения	- « -	1	поселок Чауж	Зона инженерной инфраструктуры	Зона санитарной охраны	15 м
2.1.14	Водопроводные очистные сооружения	- « -	1	село Верхняя Ослянка	Зона инженерной инфраструктуры	Зона санитарной охраны	15 м
2.1.15	Водопроводные очистные сооружения	- « -	1	село Серебрянка, улица Уральская	Зона инженерной инфраструктуры	Зона санитарной охраны	15 м
2.1.16	Водопроводные очистные сооружения	- « -	1	село Сулём	Зона инженерной инфраструктуры	Зона санитарной охраны	15 м
2.1.17	Водопроводные очистные сооружения деревня Захаровка	- « -	1	Функциональная зона указана на карте «Карта планируемого размещения объектов местного значения городского округа Нижний Тагил»		Зона санитарной охраны	15 м
2.1.18	Водопроводные очистные сооружения село Елизаветинское	- « -	1	Функциональная зона указана на карте «Карта планируемого размещения объектов местного значения городского округа Нижний Тагил»		Зона санитарной охраны	15 м
2.1.19	Станция водоподготовки к северо-западу от поселка Студёный	- « -	1	Функциональная зона указана на карте «Карта планируемого размещения объектов местного значения городского округа Нижний Тагил»		Зона санитарной охраны	15 м
2.1.20	Станция водоподготовки к северо-западу от поселка Чашино	- « -	1	Функциональная зона указана на карте «Карта планируемого размещения объектов местного значения городского округа Нижний Тагил»		Зона санитарной охраны	15 м
2.1.21	Станция водоподготовки к западу от поселка Волчёвка	- « -	1	Функциональная зона указана на карте «Карта планируемого размещения объектов местного значения городского округа Нижний Тагил»			
2.2	реконструкция, всего, в том числе:	объект	1				
2.2.1	Очистные сооружения	- « -	1	город Нижний Тагил	Зона инженерной инфраструктуры	Зона санитарной охраны	15 м
3.	Насосные станции						
3.1	новое строительство, всего, в том числе:	объект	12				
3.1.1	Повысительная насосная станция 2-го подъема	- « -	1	город Нижний Тагил	Зона инженерной инфраструктуры	Зона санитарной охраны	15 м
3.1.2	Повысительные насосные станции по Программе водоснабжения и водоотведения:	- « -	11				
3.1.2.1	Повысительная насосная станция 2-го подъема	объект	1	город Нижний Тагил	Зона инженерной инфраструктуры	Зона санитарной охраны	15 м

3.1.2.2	Повысительная насосная станция	- « -	1	город Нижний Тагил	Зона инженерной инфраструктуры	-»-	-»-
3.1.2.3	Повысительная насосная станция	- « -	1	город Нижний Тагил, Дзержинский район	Производственная зона	-»-	-»-
3.1.2.4	Повысительная насосная станция	- « -	1	город Нижний Тагил	Зона инженерной инфраструктуры	-»-	-»-
3.1.2.5	Повысительная насосная станция	- « -	1	город Нижний Тагил	Зона транспортной инфраструктуры	-»-	-»-
3.1.2.6	Повысительная насосная станция вне границ населенных пунктов	- « -	1	Функциональная зона указана на карте «Карта планируемого размещения объектов местного значения городского округа Нижний Тагил»		-»-	-»-
3.1.2.7	Насосная станция	- « -	1	город Нижний Тагил	Зона транспортной инфраструктуры	-»-	-»-
3.1.2.8	Насосная станция	- « -	1	город Нижний Тагил, район Евстунинского рудника	Зона озелененных территорий общего пользования (лесопарки, парки, сады, скверы, бульвары, городские леса)	-»-	-»-
3.1.2.9	Насосная станция	- « -	1	Район Ольховка	Зона инженерной инфраструктуры	-»-	-»-
3.1.2.10	Насосная станция	- « -	1	Район «Рудник III-го Интернационала	Зона транспортной инфраструктуры	-»-	-»-
3.1.2.11	Насосная станция	- « -	1	жилой район «Запрудный»	Зона транспортной инфраструктуры	-»-	-»-
3.2	реконструкция, всего, в том числе:	объект	16				
3.2.1	Насосная станция 2-го подъема	- « -	1	город Нижний Тагил	Зона инженерной инфраструктуры	-»-	-»-
3.2.2	Насосная станция 2-го подъема	- « -	1	город Нижний Тагил, Дзержинский административный район	Зона инженерной инфраструктуры	-»-	-»-
3.2.3	Насосные станции по Программе водоснабжения и водоотведения:	- « -	14				
3.2.3.1	Насосная станция 3-го подъема	- « -	1	город Нижний Тагил, Восточное шоссе	Зона инженерной инфраструктуры	-»-	-»-
3.2.3.2	Насосная станция 1-го подъема	- « -	1	город Нижний Тагил	Зона инженерной инфраструктуры	-»-	-»-
3.2.3.3	Повысительная насосная станция № 22	- « -	1	город Нижний Тагил, микрорайон № 1 Красногвардейского жилого района	Зона застройки многоэтажными жилыми домами (9 этажей и более)	-»-	-»-
3.2.3.4	Повысительная насосная станция № 19	- « -	1	город Нижний Тагил, микрорайон № 2 Красногвардейского жилого района	Зона застройки многоэтажными жилыми домами (9 этажей и более)	-»-	-»-
3.2.3.5	Повысительная насосная станция № 7	- « -	1	город Нижний Тагил, улица Тагилстроевская	Зона застройки многоэтажными жилыми домами (9 этажей и более)	-»-	-»-
3.2.3.6	Повысительная насосная станция № 15	- « -	1	город Нижний Тагил, город Нижний Тагил, улица Заводская	Многофункциональная общественно-деловая зона	-»-	-»-
3.2.3.7	Повысительная насосная станция № 5	- « -	1	город Нижний Тагил, улица Ярославская,	Зона озелененных территорий общего пользования (лесопарки, парки, сады, скверы, бульвары, городские леса)	-»-	-»-
3.2.3.8	Повысительная насосная станция № 24	- « -	1	город Нижний Тагил, проспект Вагоностроителей	Зона застройки среднеэтажными жилыми домами (от 5 до 8 этажей, включая мансардный)	-»-	-»-
3.2.3.9	Повысительная насосная станция № 17 Б	- « -	1	город Нижний Тагил, улица Ильича, в микрорайоне №5 «Пихтовые горы» (в районе дома №80)	Зона застройки многоэтажными жилыми домами (9 этажей и более)	-»-	-»-
3.2.3.10	Повысительная насосная станция № 26	- « -	1	город Нижний Тагил, улица Пихтовая	Зона застройки многоэтажными жилыми домами (9 этажей и более)	-»-	-»-
3.2.3.11	Повысительная насосная станция № 25	- « -	1	город Нижний Тагил, улица Парковая	Зона застройки многоэтажными жилыми домами (9 этажей и более)	-»-	-»-
3.2.3.12	Повысительная насосная станция № 30	- « -	1	город Нижний Тагил, улица Максарева	Зона застройки многоэтажными жилыми домами (9 этажей и более)	-»-	-»-
3.2.3.13	Повысительная насосная станция № 23	- « -	1	город Нижний Тагил, улица Зари	Зона застройки многоэтажными жилыми домами (9 этажей и более)	-»-	-»-
3.2.3.14	Повысительная насосная станция № 2	- « -	1	город Нижний Тагил, улица Индустриальная	Производственная зона	-»-	-»-
4.	Сети водоснабжения						
4.1.	новое строительство, всего, в том числе:	км	423,452				
4.1.1.	Модернизация и новое строительство, всего, в том числе: Программе водоснабжения и водоотведения до 2030:	- « -	193,171	Функциональная зона указана на карте «Карта планируемого размещения объектов местного значения городского округа Нижний Тагил»		Санитарно-защитная полоса	10 м (50 м) от оси
4.1.1.1	Водовод D-150 мм	- « -	10,00	-»-		-»-	-»-
4.1.1.2	Водовод D-200 мм	- « -	11,715	-»-		-»-	-»-
4.1.1.3	Водовод D-250 мм	- « -	13,2	-»-		-»-	-»-
4.1.1.4	Водовод D-300 мм	- « -	23,58	-»-		-»-	-»-
4.1.1.5	Водовод D-350 мм	- « -	10,45	-»-		-»-	-»-
4.1.1.6	Водовод D-400 мм	- « -	24,79	-»-		-»-	-»-
4.1.1.7	Водовод D-500 мм	- « -	30,69	-»-		-»-	-»-
4.1.1.8	Водовод D-600 мм	- « -	4,89	-»-		-»-	-»-
4.1.1.9	Водовод D-700 мм	- « -	7,702	-»-		-»-	-»-
4.1.1.10	Водовод D-900 мм	- « -	0,02	-»-		-»-	-»-
4.1.1.11	Водовод D-1000 мм	- « -	55,534	-»-		-»-	-»-
4.1.1.12	Водовод D-1200 мм	- « -	0,6	-»-		-»-	-»-
4.1.2	Водопровод	- « -	4,061	Функциональная зона указана на карте «Карта планируемого размещения объектов местного значения городского округа Нижний Тагил» (деревня Баронская)		-	-
4.1.3	Водовод	- « -	0,092	Функциональная зона указана на карте «Карта планируемого размещения объектов местного значения городского округа Нижний Тагил» (деревня Заречная)		Зона санитарной охраны	10 м (50 м) от оси
4.1.4	Водопровод	- « -	1,623	Функциональная зона указана на карте «Карта планируемого размещения объектов местного значения городского округа Нижний Тагил» (деревня Захаровка)		-	-
4.1.5	Водопровод	- « -	6,956	Функциональная зона указана на карте «Карта планируемого размещения объектов местного значения городского округа Нижний Тагил» (деревня Нижняя Ослянка)		-	-
4.1.6	Водовод	- « -	0,047	Функциональная зона указана на карте «Карта планируемого размещения объектов местного значения городского округа Нижний Тагил» (деревня Усть-Утка)		Зона санитарной охраны	10 м (50 м) от оси
4.1.7	Водопровод	- « -	3,430	Функциональная зона указана на карте «Карта планируемого размещения объектов местного значения городского округа Нижний Тагил» (поселок Антоновский)		-	-
4.1.8	Водовод	- « -	0,031	Функциональная зона указана на карте «Карта планируемого размещения объектов местного значения городского округа Нижний Тагил» (поселок Бакулушина)		Зона санитарной охраны	10 м (50 м) от оси
4.1.9	Водопровод	- « -	5,754	Функциональная зона указана на карте «Карта планируемого размещения объектов местного значения городского округа Нижний Тагил» (поселок Волчѳвѳка)		-	-
4.1.10	Водовод	- « -	0,021	Функциональная зона указана на карте «Карта планируемого размещения объектов местного значения городского округа Нижний Тагил» (поселок Висимо-Уткинск)		Зона санитарной охраны	10 м (50 м) от оси
4.1.11	Водопровод	- « -	2,093	Функциональная зона указана на карте «Карта планируемого размещения объектов местного значения городского округа Нижний Тагил» (поселок Евстуниха)		-	-
4.1.12	Водовод	- « -	0,042	Функциональная зона указана на карте «Карта планируемого размещения объектов местного значения городского округа Нижний Тагил» (поселок Канавѳа)		Зона санитарной охраны	10 м (50 м) от оси
4.1.13	Водопровод	- « -	1,395	Функциональная зона указана на карте «Карта планируемого размещения объектов местного значения городского округа Нижний Тагил» (поселок Покровское-1)		-	-
4.1.14	Водопровод	- « -	1,419	Функциональная зона указана на карте «Карта планируемого размещения объектов местного значения городского округа Нижний Тагил» (поселок Студѳный)		-	-
4.1.15	Водовод	- « -	0,571	Функциональная зона указана на карте «Карта планируемого размещения объектов местного значения городского округа Нижний Тагил» (поселок Уралец)		Зона санитарной охраны	10 м (50 м) от оси
4.1.16	Водопровод	- « -	33,219	Функциональная зона указана на карте «Карта планируемого размещения объектов местного значения городского округа Нижний Тагил» (поселок Уралец)		-	-
4.1.17	Водовод	- « -	0,575	Функциональная зона указана на карте «Карта планируемого размещения объектов местного значения городского округа Нижний Тагил» (поселок Уралец)		Зона санитарной охраны	10 м (50 м) от оси
4.1.18	Водопровод	- « -	10,224	Функциональная зона указана на карте «Карта планируемого размещения объектов местного значения городского округа Нижний Тагил» (поселок Уралец)		-	-
4.1.19	Водовод	- « -	0,034	Функциональная зона указана на карте «Карта планируемого размещения объектов местного значения городского округа Нижний Тагил» (поселок Уралец)		Зона санитарной охраны	10 м (50 м) от оси
4.1.20	Водопровод	- « -	5,413	Функциональная зона указана на карте «Карта планируемого размещения объектов местного значения городского округа Нижний Тагил» (поселок Уралец)		-	-
4.1.21	Водовод	- « -	0,069	Функциональная зона указана на карте «Карта планируемого размещения объектов местного значения городского округа Нижний Тагил» (поселок Уралец)		Зона санитарной охраны	10 м (50 м) от оси
4.1.22	Водопровод	- « -	0,879	Функциональная зона указана на карте «Карта планируемого размещения объектов местного значения городского округа Нижний Тагил» (поселок Уралец)		-	-
4.1.23	Водовод	- « -	0,120	Функциональная зона указана на карте «Карта планируемого размещения объектов местного значения городского округа Нижний Тагил» (поселок Уралец)		Зона санитарной охраны	10 м (50 м) от оси
4.1.24	Водопровод	- « -	3,888	Функциональная зона указана на карте «Карта планируемого размещения объектов местного значения городского округа Нижний Тагил» (поселок Уралец)		-	-
4.1.25	Водовод	- « -	0,005	Функциональная зона указана на карте «Карта планируемого размещения объектов местного значения городского округа Нижний Тагил» (поселок Уралец)		-	-
4.1.26	Водопровод	- « -	34,082	Функциональная зона указана на карте «Карта планируемого размещения объектов местного значения городского округа Нижний Тагил» (поселок Уралец)		-	-



6.2	Реконструкция, всего, в том числе:	объект	2				
	КНС	- « -	2	Функциональная зона указана на карте «Карта планируемого размещения объектов местного значения городского округа Нижний Тагил» (город Нижний Тагил)			
6.	Камеры гашения напора дождевой канализации						
7.	Канализационные коллекторы хозяйственно-бытовые						
7.1	Модернизация и новое строительство, всего, в том числе: Программе водоснабжения и водоотведения до 2030:	км	261,118			-	-
7.1.1	Напорный коллектор D-900	- « -	1,4	Функциональная зона указана на карте «Карта планируемого размещения объектов местного значения городского округа Нижний Тагил» (город Нижний Тагил)		-	-
7.1.2	Напорный коллектор D-1000	- « -	4,016			-	-
7.1.3	Напорный коллектор D-800	- « -	0,016			-	-
7.1.4	Напорный коллектор D-600	- « -	10			-	-
7.1.5	Напорный коллектор D-500	- « -	3,8			-	-
7.1.6	Напорный коллектор D-400	- « -	1,8			-	-
7.1.7	Напорный коллектор D-300	- « -	3,6			-	-
7.1.8	Напорный коллектор D-200	- « -	2,8			-	-
7.1.9	Напорный коллектор D-150	- « -	0,94			-	-
7.1.10	Напорный коллектор D-150	- « -	4,8			-	-
7.1.11	Самотечный коллектор D-150	- « -	1,6			-	-
7.1.12	Самотечный коллектор D-250	- « -	5,7			-	-
7.1.13	Самотечный коллектор D-300	- « -	1,4			-	-
7.1.14	Самотечный коллектор D-400	- « -	1,3			-	-
7.1.15	Самотечный коллектор D-500	- « -	0,2			-	-
7.1.16	Самотечный коллектор D-600	- « -	1,5			-	-
7.1.17	Самотечный коллектор D-900	- « -	6,3			-	-
7.1.18	Самотечный коллектор D-1000	- « -	0,019			-	-
7.1.19	Самотечный коллектор D-1500	- « -	4,8			-	-
7.1.20	Канализационные коллекторы	- « -	4,92	Функциональная зона указана на карте «Карта планируемого размещения объектов местного значения городского округа Нижний Тагил» (деревня Баронская)		-	-
7.1.21	Напорный коллектор	- « -	0,487	Функциональная зона указана на карте «Карта планируемого размещения объектов местного значения городского округа Нижний Тагил» (деревня Заречная)		-	-
7.1.22	Самотечный коллектор	- « -	1,094			-	-
7.1.23	Напорный коллектор	- « -	0,595	Функциональная зона указана на карте «Карта планируемого размещения объектов местного значения городского округа Нижний Тагил» (деревня Захаровка)		-	-
7.1.24	Самотечный коллектор	- « -	7,625			-	-
7.1.25	Напорный коллектор	- « -	0,794	Функциональная зона указана на карте «Карта планируемого размещения объектов местного значения городского округа Нижний Тагил» (деревня Нижняя Ослянка)		-	-
7.1.26	Самотечный коллектор	- « -	3,215			-	-
7.1.27	Напорный коллектор	- « -	0,835	Функциональная зона указана на карте «Карта планируемого размещения объектов местного значения городского округа Нижний Тагил» (деревня Усть-Утка)		-	-
7.1.28	Самотечный коллектор	- « -	4,887			-	-
7.1.29	Напорный коллектор	- « -	0,4	Функциональная зона указана на карте «Карта планируемого размещения объектов местного значения городского округа Нижний Тагил» (поселок Антоновский)		-	-
7.1.30	Самотечный коллектор	- « -	2,095			-	-
7.1.31	Коллекторы	- « -	1,874	Функциональная зона указана на карте «Карта планируемого размещения объектов местного значения городского округа Нижний Тагил» (поселок Баклушина)		-	-
7.1.32	Напорный коллектор	- « -	5,437	Функциональная зона указана на карте «Карта планируемого размещения объектов местного значения городского округа Нижний Тагил» (поселок Висимо-Уткинск)		-	-
7.1.33	Самотечный коллектор	- « -	29,962			-	-
7.1.34	Коллекторы	- « -	2,247	Функциональная зона указана на карте «Карта планируемого размещения объектов местного значения городского округа Нижний Тагил» (поселок Волчѳвка)		-	-
7.1.35	Напорный коллектор	- « -	0,387	Функциональная зона указана на карте «Карта планируемого размещения объектов местного значения городского округа Нижний Тагил» (поселок Евстюниха)		-	-
7.1.36	Самотечный коллектор	- « -	9,238			-	-
7.1.37	Напорный коллектор	- « -	1,236	Функциональная зона указана на карте «Карта планируемого размещения объектов местного значения городского округа Нижний Тагил» (поселок Еква)		-	-
7.1.38	Самотечный коллектор	- « -	4,862			-	-
7.1.39	Напорный коллектор	- « -	0,147	Функциональная зона указана на карте «Карта планируемого размещения объектов местного значения городского округа Нижний Тагил» (поселок Канава)		-	-
7.1.40	Самотечный коллектор	- « -	0,974			-	-
7.1.41	Напорный коллектор	- « -	0,106	Функциональная зона указана на карте «Карта планируемого размещения объектов местного значения городского округа Нижний Тагил» (поселок Покровское-1)		-	-
7.1.42	Самотечный коллектор	- « -	3,663			-	-
7.1.43	Напорный коллектор	- « -	0,852	Функциональная зона указана на карте «Карта планируемого размещения объектов местного значения городского округа Нижний Тагил» (поселок Студѳный)		-	-
7.1.44	Самотечный коллектор	- « -	2,135			-	-
7.1.45	Напорный коллектор	- « -	1,463	Функциональная зона указана на карте «Карта планируемого размещения объектов местного значения городского округа Нижний Тагил» (поселок Уралец)		-	-
7.1.46	Самотечный коллектор	- « -	19,259			-	-
7.1.47	Напорный коллектор	- « -	0,047	Функциональная зона указана на карте «Карта планируемого размещения объектов местного значения городского округа Нижний Тагил» (поселок Чауж)		-	-
7.1.48	Самотечный коллектор	- « -	1,257			-	-
7.1.49	Напорный коллектор	- « -	0,059	Функциональная зона указана на карте «Карта планируемого размещения объектов местного значения городского округа Нижний Тагил» (поселок Чащино)		-	-
7.1.50	Самотечный коллектор	- « -	3,992			-	-
7.1.51	Напорный коллектор	- « -	0,966	Функциональная зона указана на карте «Карта планируемого размещения объектов местного значения городского округа Нижний Тагил» (село Верхняя Ослянка)		-	-
7.1.52	Самотечный коллектор	- « -	5,093			-	-
7.1.53	Напорный коллектор	- « -	0,181	Функциональная зона указана на карте «Карта планируемого размещения объектов местного значения городского округа Нижний Тагил» (село Елизаветинское)		-	-
7.1.54	Самотечный коллектор	- « -	10,918			-	-
7.1.55	Напорный коллектор	- « -	3,417	Функциональная зона указана на карте «Карта планируемого размещения объектов местного значения городского округа Нижний Тагил» (село Серебрянка)		-	-
7.1.56	Самотечный коллектор	- « -	16,374			-	-
7.1.57	Напорный коллектор	- « -	1,755	Функциональная зона указана на карте «Карта планируемого размещения объектов местного значения городского округа Нижний Тагил» (село Сулѳм)		-	-
7.1.58	Самотечный коллектор	- « -	8,090			-	-
7.1.59	Напорные коллекторы вне границ населенных пунктов	- « -	35,203	Функциональная зона указана на карте «Карта планируемого размещения объектов местного значения городского округа Нижний Тагил»		-	-
7.1.60	Самотечные коллекторы вне границ населенных пунктов	- « -	6,986			-	-
7.2	реконструкция, всего, в том числе:	км	3,738				
7.2.1	Самотечный коллектор	- « -	2,296	Функциональная зона указана на карте «Карта планируемого размещения объектов местного значения городского округа Нижний Тагил» (поселок Уралец)		-	-
7.2.2	Напорный коллектор вне границ населенных пунктов	- « -	1,442	Функциональная зона указана на карте «Карта планируемого размещения объектов местного значения городского округа Нижний Тагил»		-	-
8.	Канализационные коллекторы дождевые						
8.1	новое строительство, всего, в том числе:	км	0,999			-	-
	Канализация дождевая самотечная открытая	- « -	0,999	Функциональная зона указана на карте «Карта планируемого размещения объектов местного значения городского округа Нижний Тагил» (деревня Заречная)		-	-
8.2	реконструкция, всего, в том числе:	- « -	0				
9.	Магистральные теплопроводы						
9.1	новое строительство, всего, в том числе:	км	41,168			-	-
9.1.1	Теплопроводы магистральные, в том числе: предусмотренные ПКР инженерной инфраструктуры до 2030 года:	- « -	30,743	Функциональная зона указана на карте «Карта планируемого размещения объектов местного значения городского округа Нижний Тагил» (город Нижний Тагил)	Зона транспортной инфраструктуры Подтип: Зона улично-дорожной сети Производственная зона Зона зеленых насаждений общего пользования		

9.1.2	Ответвление D 400 мм	- « -	0,1	город Нижний Тагил, от магистрали до ЦТП «Александровский» 1-я очередь	Зона застройки многоэтажными жилыми домами (9 этажей и более)	-	-
9.1.3	Теплопроводы распределительные (квартальные)	- « -	4,815	Функциональная зона указана на карте «Карта планируемого размещения объектов местного значения городского округа Нижний Тагил»	Производственная зона Зона специализированной общественной застройки Многофункциональная общественно-деловая зона	-	-
9.1.4	Теплопровод распределительный (квартальный)	- « -	2,287	поселок Покровское-1			
9.1.5	Теплопровод распределительный (квартальный)	- « -	2,528	поселок Уралец			
9.2	реконструкция, всего, в том числе:	- « -	9,444				
9.2.1	Участок теплотрассы	- « -	0,34	от теплового колодца улица Metallургов, 72 до врезки в теплотрассу 2 x 530 мм по улице Балакинская	Зона транспортной инфраструктуры	-	-
9.2.2	Теплопровод распределительный (квартальный)	- « -	0,918	поселок Уралец		-	-
9.2.3	Участок теплотрассы	- « -	1,2	город Нижний Тагил, от ЖБИ-1 по улице Балакинская до железнодорожного переезда	Производственная зона Зона транспортной инфраструктуры	-	-
9.2.4	Участок теплотрассы	- « -	0,87	город Нижний Тагил, от железнодорожного переезда до улицы Красных Зорь, 3А	Зона транспортной инфраструктуры Зона озелененных территорий общего пользования (лесопарки, парки, сады, скверы, бульвары, городские леса)	-	-
9.2.5	Участок теплотрассы	- « -	0,31	город Нижний Тагил, от Красных Зорь, 3А до теплового колодца у школы № 39	Зона транспортной инфраструктуры	-	-
9.2.6	Участок теплотрассы	- « -	0,725	город Нижний Тагил, по улице Учительская от НПС-1 до улицы Пархоменко	Зона транспортной инфраструктуры Зона озелененных территорий общего пользования (лесопарки, парки, сады, скверы, бульвары, городские леса). Зона застройки среднеэтажными жилыми домами (от 5 до 8 этажей, включая мансардный)	-	-
9.2.7	Участок теплотрассы	- « -	0,675	город Нижний Тагил, от НСС-4 до теплового колодца по улице Индивидуальная	- « -		
9.2.8	Участок теплотрассы	- « -	0,416	город Нижний Тагил, от улицы Газетная до ТК у магазина «Ягодка»			
9.2.9	Участок теплотрассы	- « -	0,59	город Нижний Тагил, от теплового колодца у котельной Красного Камня до ТК, улица Красных Партизан	Зона транспортной инфраструктуры Зона озелененных территорий общего пользования (лесопарки, парки, сады, скверы, бульвары, городские леса)		
9.2.10	Участок теплотрассы (вынос тепловых сетей с земельных участков)	- « -	1,4	город Нижний Тагил, улица Розы Люксембург, улица Красногорская	Зона транспортной инфраструктуры Зона озелененных территорий общего пользования (лесопарки, парки, сады, скверы, бульвары, городские леса)		
9.2.11	Участок теплотрассы			город Нижний Тагил Перемычка от улицы Высокогорская до улицы Липовый тракт	Зона транспортной инфраструктуры Зона озелененных территорий общего пользования (лесопарки, парки, сады, скверы, бульвары, городские леса)	-	
9.2.12	Участок теплотрассы	-»-	0,584	Реконструкция участка теплотрассы от ТК-1/10 в районе насосной станции № 1 по улице Энтузиастов, 16 до ТУ-1/33а напротив МБОУ СОШ № 4 (муниципальное бюджетное учреждение средняя общеобразовательная школа) по улице Энтузиастов, 1А (ЛУ-1)			
9.2.13	Участок теплотрассы	-»-	0,540	Реконструкция участка теплотрассы от теплового колодца-2/1 напротив насосной станции № 2 по проспекту Вагоностроителей, 1Б до теплового колодца-2/58 в районе жилого дома № 5 по проспекту Вагоностроителей (ЛУ-2)			
9.2.14	Участок теплотрассы	-»-	1,767	Реконструкция участка теплотрассы от теплового колодца-5/13 между жилыми домами № 10 по улице Зари и № 84 по улице Энтузиастов до теплового колодца-5/29 в районе жилого дома № 36 по улице Зари (ЛУ-6)			
9.2.15	Участок теплотрассы	-»-	0,400	Реконструкция участка теплотрассы от теплового колодца-5/2 в районе жилого дома № 10 по улице Зари до теплового колодца-5/6 в районе жилого дома № 6 по улице Зари (ЛУ-7)			
9.2.16	Участок теплотрассы	-»-	0,242	Реконструкция участка теплотрассы от теплового колодца-5/6 в районе жилого дома № 6 по улице Зари до теплового колодца-5/7 в районе жилого дома № 6 по улице Зари (ЛУ-8)			
9.2.17	Участок теплотрассы	-»-	1,0	Капитальный ремонт участка теплотрассы от жилого дома № 21 по проспекту Вагоностроителей до тепловой камеры теплового колодца-2/136 по улице Тимирязева			
9.2.18	Участок теплотрассы		0,574	Капитальный ремонт участка магистральной теплотрассы «Коминтерновская» от жилого дома № 48 по проспекту Дзержинского до жилого дома № 54 по улице Коминтерна			
9.2.19	Участок теплотрассы		0,66	Капитальный ремонт участка магистральной теплотрассы «Коминтерновская» от жилого дома № 25 по улице Окунева до жилого дома № 40 по улице Коминтерна			
9.2.20	Участок теплотрассы		1,2	Капитальный ремонт участка магистральной теплотрассы «Алтайская» от тепловой камеры теплового колодца-8/52 возле нежилого здания № 17 по проспекту Ленинградский до теплового колодца-8/49-2 возле нежилого здания № 16а по улице Юности			
9.2.21	Участок теплотрассы		0,996	Капитальный ремонт участка теплотрассы: магистральный трубопровод Соцгородская 2 от теплового колодца-2/1 б» до автомобильной дороги Восточное шоссе			
9.2.22	Участок теплотрассы		1,3	Капитальный ремонт участка теплотрассы от тепловой камеры теплового колодца-3/1 в районе жилого дома № 1 б по улице Окунева до тепловой камеры теплового колодца-3/30 в районе жилого дома № 9А по улице Молодежная			

9.2.23	Участок теплотрассы		0,534	Капитальный ремонт участка теплотрассы от тепловой камеры теплового колодца-3/30 в районе жилого дома № 9А по улице Молодежная до тепловой камеры теплового колодца-3/36 в районе жилого дома № 24 по улице Молодежная			
9.2.24	Участок теплотрассы		0,92	Капитальный ремонт участка магистральной теплотрассы «Коминтерновская» от жилого дома № 40 по улице Коминтерна до жилого дома № 48 по проспекту Дзержинского			
9.2.25	Участок теплотрассы		0,692	Капитальный ремонт участка теплотрассы: магистральный трубопровода «Коминтерновская» по улице Чайковского и Балакирева от улицы Чайковского дома 109 до улицы 7 Ноября			
9.2.26	Участок теплотрассы		0,28	Капитальный ремонт участка теплотрассы от тепловой камеры теплового колодца-6/19 в районе нежилого здания № 21А по улице Зари до тепловой камеры теплового колодца-6/20 верхового участка жилого дома № 18 по улице Пихтовая			
9.2.27	Участок теплотрассы		0,76	Капитальный ремонт участка магистральной теплотрассы «Коминтерновская» от жилого дома № 68 по улице Коминтерна до жилого дома № 109 по улице Чайковского			
9.2.28	Участок теплотрассы		0,76	Капитальный ремонт участка теплотрассы от тепловой камеры теплового колодца-27/20 в районе жилого дома № 41 по проспекту Ленинградский до тепловой камеры теплового колодца-27/31 возле жилого дома № 42а по улице Энтузиастов			
9.2.29	Участок теплотрассы		0,4	Капитальный ремонт участка теплотрассы от тепловой камеры теплового колодца-3/38 в районе жилого дома № 36 по улице Тельмана до тепловой камеры теплового колодца-3/36 возле жилого дома № 24а по улице Молодежная			
9.2.30	Участок теплотрассы		1,351	Реконструкция участков тепловой сети микрорайона «Пихтовые горы» Дзержинского района города Нижний Тагил			
9.2.31	Участок теплотрассы		0,766	Реконструкция участков тепловой сети микрорайона «Юность» Дзержинского района города Нижний Тагил			
10.	Котельные						
10.1	новое строительство, всего, в том числе:	км				-	-
10.1.1	Быстровозводимая котельная	-»-	1	город Нижний Тагил, улица Максарева,7	Зона инженерной инфраструктуры	-»-	-»-
10.1.2	Быстровозводимая котельная	-»-	1	город Нижний Тагил, улица Трикотажных	Зона инженерной инфраструктуры	-»-	-»-
10.1.3	Котельная	- « -	1	город Нижний Тагил, микрорайон «Ключики 1, 2»	Зона инженерной инфраструктуры	Санитарно-защитная зона	по расчету
10.1.4	Пиковая блочная котельная мощностью 28 МВт	- « -	1	город Нижний Тагил, улица Попова	Производственная зона	- « -	- « -
10.1.5	Котельная	- « -	1	город Нижний Тагил, пересечение улиц Калинина – Зари (севернее поселка Зональный)	Зона транспортной инфраструктуры	- « -	- « -
10.1.6	Котельная	- « -	1	город Нижний Тагил, к югу от садоводческого некоммерческого товарищества имени К. А. Тимирязева	Зона озелененных территорий общего пользования (лесопарки, парки, сады, скверы, бульвары, городские леса)	- « -	- « -
10.1.7	Блочно-модульная котельная	- « -	1	город Нижний Тагил, микрорайон «Пырловка»	Зона инженерной инфраструктуры	- « -	- « -
10.1.8	Блочная газовая котельная			город Нижний Тагил вместо НСС по улице Носова, мощность 3МВт	Зона инженерной инфраструктуры		
10.1.9	Котельная	- « -	1	город Нижний Тагил, микрорайон «Ключики 1, 2»	Зона инженерной инфраструктуры	Санитарно-защитная зона	По расчету
10.1.10	Пиковая блочная котельная мощностью 28 МВт	- « -	1	город Нижний Тагил, улица Попова	Производственная зона	- « -	- « -
10.1.11	Котельная	- « -	1	город Нижний Тагил, в районе пересечений улиц Пархоменко – Серова	Многофункциональная общественно-деловая зона/ Зона общегородского центра	- « -	- « -
10.1.12	Котельная	- « -	1	город Нижний Тагил, пересечение улицы Калинина – Зари (севернее поселка Зональный)	Зона транспортной инфраструктуры/ Зона улично-дорожной сети	- « -	- « -
10.1.13	Котельная	- « -	1	город Нижний Тагил, к югу от садоводческого некоммерческого товарищества имени К. А. Тимирязева	Зона озелененных территорий общего пользования (лесопарки, парки, сады, скверы, бульвары, городские леса)	- « -	- « -
10.1.14	Блочно-модульная котельная	- « -	1	город Нижний Тагил, микрорайон «Пырловка»	Зона режимных территорий	- « -	- « -
10.1.15	Котельная «Нижняя Черемшанка»	- « -	1	город Нижний Тагил, Серебрянский тракт	Зона инженерной инфраструктуры	- « -	- « -
10.1.16	Блочная газовая котельная вместо НСС по улице Носова мощностью 3 МВт						
10.2	реконструкция, всего, в том числе:	- « -					
10.2.1	Котельная Краснокаменская	- « -	1	город Нижний Тагил, улица Тыловая	Зона инженерной инфраструктуры	Санитарно-защитная зона	по расчету
10.2.2	Котельная «Букатино»	- « -	1	город Нижний Тагил, улица Береговая-Краснокаменская	Коммунально-складская зона Зона инженерной инфраструктуры	- « -	- « -
10.2.3	Котельная Трамвайного парка	- « -	1	город Нижний Тагил, улица Кулибина, 66А	Производственная зона	- « -	- « -
10.2.4	Котельная 36-го квартала	- « -	1	город Нижний Тагил, улица Высокогорская	Производственная зона Зона инженерной инфраструктуры	- « -	- « -
10.2.5	Котельная ЗИК	- « -	1	город Нижний Тагил, проспект Ленина	Зона специализированной общественной застройки	- « -	- « -
10.2.6	Блочная котельная Котельная ВМЗ	- « -	1	город Нижний Тагил, улица Максима Горького	Зона инженерной инфраструктуры	- « -	- « -
10.2.7	Блочная котельная (На месте кот. № 17)	- « -	1	город Нижний Тагил, улица Волгодонская	Зона инженерной инфраструктуры	- « -	- « -
10.2.8	Блочная котельная (на месте котельной № 21) – просто реконструкция	- « -	1	город Нижний Тагил, улица Ангарская	Зона инженерной инфраструктуры	- « -	- « -
10.2.9	Блочная котельная «Зеленстрой»	- « -	1	город Нижний Тагил, Свердловское шоссе, 16	Зона инженерной инфраструктуры	- « -	- « -
10.2.10	Блочная котельная Котельная № 109	- « -	1	город Нижний Тагил, улица Лебяжинская	Зона инженерной инфраструктуры	- « -	- « -
10.2.11	Котельная МКР-4	- « -	1	город Нижний Тагил, улица Черных	Зона инженерной инфраструктуры	- « -	- « -
10.2.12	Котельная УПИ	- « -	1	город Нижний Тагил, улица Красногвардейская	Зона инженерной инфраструктуры	- « -	- « -
10.2.13	Котельная № 31	- « -	1	город Нижний Тагил, улица Проезжая	Зона специализированной общественной застройки	- « -	- « -
10.2.14	Котельная	- « -	1	город Нижний Тагил, поселок Евстюниха, улица Напольная	Зона инженерной инфраструктуры	- « -	- « -

10.2.15	Блочно-модульная газовая котельная «ПХС» мощностью 15 МВт	- « -	1	город Нижний Тагил, в районе станции Сан-Дonato	Производственная зона	- « -	- « -
10.2.16	Котельная Гальяно-Горбуновского массива	- « -	1	город Нижний Тагил, шоссе Черноисточинское	Зона инженерной инфраструктуры	- « -	- « -
10.2.17	Котельная мощностью 4 МВт	- « -	1	город Нижний Тагил, улица Кленовая, микрорайон «Верхняя Черемшанка»	Зона инженерной инфраструктуры	- « -	- « -
10.2.18	Котельная ДОЛ «Звездный»			Территория Горноуральского городского округа			
10.2.19	Котельная поселок Черноисточинск			Территория Горноуральского городского округа			
10.2.20	Блочная котельная поселок Старатель						
11.	Тепловые перекачивающие насосные станции						
11.1	новое строительство, всего, в том числе:	объект	2				
11.1.1	НСС «Юность-1»	- « -	1	город Нижний Тагил, проспект Ленинградский, микрорайон «Юность-1»	Зона застройки среднеэтажными жилыми домами (от 5 до 8 этажей, включая мансардный)	-	-
11.2	реконструкция, всего, в том числе:	объект					
11.2.1	НПС-1	- « -	1	город Нижний Тагил, проспект Мира, дом 40	Зона специализированной общественной застройки	-	-
11.2.2	НСС-6	- « -	1	город Нижний Тагил, улица Попова	Производственная зона	-	-
11.2.3	ТНС № 3	- « -	1	город Нижний Тагил, улица Ильича, дом 1 Г	Производственная зона	-	-
11.2.4	НСС – Победы	- « -	1	город Нижний Тагил, улица Победы	Зона транспортной инфраструктуры	-	-
11.2.5	ТНС № 3	- « -	1	город Нижний Тагил, улица Ильича, дом 1 Г	Производственная зона	-	-
11.2.6	ТНС № 1	-»-	1	город Нижний Тагил, улица Энтузиастов, 1 Б			
11.2.7	ТНС № 2	-»-	1	город Нижний Тагил, проспект Вагоностроителей, 1 Б			
11.2.8	ТНС № 5	-»-	1	город Нижний Тагил, улица Энтузиастов, 89А			
11.2.9	ТНС № 8	-»-	1	город Нижний Тагил, улица Басова, 6			
11.2.10	ТНС № 27	-»-	1	город Нижний Тагил, улица Володарского			
12.	Трансформаторные подстанции						
12.1	новое строительство (всего), в том числе:	объект	46				
12.1.1	Трансформаторная подстанция	- « -	4	деревня Захаровка	Зона транспортной инфраструктуры	Охранная зона объектов электросетевого хозяйства	10 м
12.1.2	Трансформаторная подстанция	- « -	2	деревня Нижняя Осянка	Зона озелененных территорий общего пользования (лесопарки, парки, сады, скверы, бульвары, городские леса)	Охранная зона объектов электросетевого хозяйства	10 м
12.1.3	Трансформаторная подстанция	- « -	1	поселок Евстониha	Зона озелененных территорий общего пользования (лесопарки, парки, сады, скверы, бульвары, городские леса)	Охранная зона объектов электросетевого хозяйства	10 м
12.1.4	Трансформаторная подстанция	- « -	2	поселок Покровское-1	Зона озелененных территорий общего пользования (лесопарки, парки, сады, скверы, бульвары, городские леса)	Охранная зона объектов электросетевого хозяйства	10 м
12.1.5	Трансформаторная подстанция	- « -	10	поселок Уралец	– Зона транспортной инфраструктуры/ Зона улично-дорожной сети – Зона озелененных территорий общего пользования (лесопарки, парки, сады, скверы, бульвары, городские леса) – Производственная зона сельскохозяйственных предприятий – Зона озеленения территорий специального назначения – Зона специализированной общественной застройки	Охранная зона объектов электросетевого хозяйства	10 м
12.1.6	Трансформаторная подстанция	- « -	1	поселок Чауж	Зона застройки индивидуальными жилыми домами	Охранная зона объектов электросетевого хозяйства	10 м
12.1.7	Трансформаторная подстанция	- « -	2	село Елизаветинское	Зона транспортной инфраструктуры Зона озелененных территорий общего пользования (лесопарки, парки, сады, скверы, бульвары, городские леса)	Охранная зона объектов электросетевого хозяйства	10 м
12.1.8	Трансформаторная подстанция	- « -	4	село Серебрянка	Зона транспортной инфраструктуры Зона озелененных территорий общего пользования (лесопарки, парки, сады, скверы, бульвары, городские леса)	Охранная зона объектов электросетевого хозяйства	10 м
12.1.9	Трансформаторная подстанция	- « -	1	вблизи восточной границы поселка Таны Функциональная зона указана на карте «Карта планируемого размещения объектов местного значения городского округа Нижний Тагил»		Охранная зона объектов электросетевого хозяйства	10 м
12.1.10	Трансформаторная подстанция	- « -	1	вблизи восточной границы села Елизаветинское Функциональная зона указана на карте «Карта планируемого размещения объектов местного значения городского округа Нижний Тагил»		Охранная зона объектов электросетевого хозяйства	10 м
12.1.11	Трансформаторная подстанция	- « -	1	вблизи западной границы поселка Антоновский Функциональная зона указана на карте «Карта планируемого размещения объектов местного значения городского округа Нижний Тагил»		Охранная зона объектов электросетевого хозяйства	10 м
12.2	реконструкция, всего, в том числе:	объект	11				
12.2.1	Трансформаторная подстанция	- « -	3	поселок Уралец	Зона специализированной общественной застройки	Охранная зона объектов электросетевого хозяйства	10 м
12.2.2	Трансформаторная подстанция	- « -	2	поселок Уралец	Зона инженерной инфраструктуры	Охранная зона объектов электросетевого хозяйства	10 м
12.2.3	Трансформаторная подстанция	- « -	1	поселок Уралец	Зона инженерной инфраструктуры	Охранная зона объектов электросетевого хозяйства	10 м
12.2.4	Трансформаторная подстанция	- « -	1	поселок Уралец	Производственная зона	Охранная зона объектов электросетевого хозяйства	10 м
12.2.5	Трансформаторная подстанция	- « -	1	поселок Уралец	Зона озелененных территорий общего пользования (лесопарки, парки, сады, скверы, бульвары, городские леса)		
12.2.6	Трансформаторная подстанция	- « -	1	Юго-восточнее границы поселка Уралец	Зона лесов	Охранная зона объектов электросетевого хозяйства	10 м
12.2.7	Трансформаторная подстанция		1	поселок Канава, улица Сосновая	Зона озелененных территорий общего пользования (лесопарки, парки, сады, скверы, бульвары, городские леса)		
12.2.8	Трансформаторная подстанция		1	поселок Студёный, улица Мичурина	Зона инженерной инфраструктуры		
13.	Электроподстанции						
13.1	новое строительство (всего), в том числе:	объект	0				
13.2	реконструкция, всего, в том числе:	объект	0				
14.	Линии электропередач						
14.1	новое строительство (всего), в том числе:	км	75,269				
14.1.1	ЛЭП 10 кВ	- « -	1,480	деревня Баронская		Охранная зона объектов электросетевого хозяйства	10 м
14.1.2	ЛЭП 10 кВ	- « -	1,729	деревня Захаровка		Охранная зона объектов электросетевого хозяйства	10 м



14.1.3	ЛЭП 10 кВ	- « -	0,419	деревня Нижняя Ослянка		Охранная зона объектов электросетевого хозяйства	10 м
14.1.4	ЛЭП 10 кВ	- « -	1,886	деревня Усть-Утка		Охранная зона объектов электросетевого хозяйства	10 м
14.1.5	ЛЭП 10 кВ	- « -	0,866	поселок Антоновский		Охранная зона объектов электросетевого хозяйства	10 м
14.1.6	ЛЭП 10 кВ	- « -	0,889	поселок Баклушина		Охранная зона объектов электросетевого хозяйства	10 м
14.1.7	ЛЭП 6 кВ	- « -	0,528	поселок Волчёрка		Охранная зона объектов электросетевого хозяйства	10 м
14.1.8	ЛЭП 10 кВ	- « -	0,713	поселок Евстюниха		Охранная зона объектов электросетевого хозяйства	10 м
14.1.9	ЛЭП 6 кВ	- « -	0,070	поселок Евстюниха		Охранная зона объектов электросетевого хозяйства	10 м
14.1.10	ЛЭП 10 кВ	- « -	1,037	поселок Ёква		Охранная зона объектов электросетевого хозяйства	10 м
14.1.11	ЛЭП 10 кВ	- « -	0,055	поселок Канава		Охранная зона объектов электросетевого хозяйства	10 м
14.1.12	ЛЭП 10 кВ	- « -	1,322	поселок Покровское-1		Охранная зона объектов электросетевого хозяйства	10 м
14.1.13	ЛЭП 10 кВ	- « -	0,185	поселок Студёный		Охранная зона объектов электросетевого хозяйства	10 м
14.1.14	ЛЭП 10 кВ	- « -	16,80	поселок Уралец		Охранная зона объектов электросетевого хозяйства	10 м
14.1.15	ЛЭП 10 кВ	- « -	0,367	поселок Чауж		Охранная зона объектов электросетевого хозяйства	10 м
14.1.16	ЛЭП 10 кВ	- « -	0,29	поселок Чащино		Охранная зона объектов электросетевого хозяйства	10 м
14.1.17	ЛЭП 10 кВ	- « -	0,944	село Верхняя Ослянка		Охранная зона объектов электросетевого хозяйства	10 м
14.1.18	ЛЭП 10 кВ	- « -	1,952	село Елизаветинское		Охранная зона объектов электросетевого хозяйства	10 м
14.1.19	ЛЭП 10 кВ	- « -	4,359	село Серебрянка		Охранная зона объектов электросетевого хозяйства	10 м
14.1.20	ЛЭП 10 кВ	- « -	1,591	село Сулём		Охранная зона объектов электросетевого хозяйства	10 м
14.1.21	ЛЭП 6 кВ	- « -	0,418	Вне границ населенных пунктов		Охранная зона объектов электросетевого хозяйства	10 м
14.1.22	ЛЭП 10 кВ	- « -	37,369	Вне границ населенных пунктов		Охранная зона объектов электросетевого хозяйства	10 м
14.2	реконструкция, всего, в том числе:	км	1,993				
14.2.1	ЛЭП 10 кВ	- « -	0,564	поселок Уралец		Охранная зона объектов электросетевого хозяйства	10 м
14.2.2	ЛЭП 10 кВ	- « -	0,333	село Верхняя Ослянка		Охранная зона объектов электросетевого хозяйства	10 м
14.2.3	ЛЭП 10 кВ	- « -	0,058	Юго-восточнее поселок Уралец		Охранная зона объектов электросетевого хозяйства	10 м
14.2.4	ЛЭП 10 кВ	- « -	1,038	Центральная часть поселок Висимо-Уткинск		Охранная зона объектов электросетевого хозяйства	1 м
15.	Газопроводы						
15.1	новое строительство, всего, в том числе:	км	59,6	-	-	-	-
15.1.1	Газопроводы распределительные низкого давления	- « -	3,7	город Нижний Тагил, улица Розы Люксембург, улица Красногорская (район Красного Камня)	Зона транспортной инфраструктуры	-»-	-»-
15.1.2	Газопроводы распределительные низкого давления	- « -	8,1	город Нижний Тагил, территориальное общественное управление «Речной» (район Красного Камня)	Зона транспортной инфраструктуры	-»-	-»-
15.1.3	Газопроводы распределительные низкого давления	- « -	3,4	город Нижний Тагил, территориальное общественное управление «Краснокаменский» (район Красного Камня)	Зона транспортной инфраструктуры	-»-	-»-
15.1.4	Газопроводы распределительные низкого давления	- « -	24,3	город Нижний Тагил, территориальное общественное управление Совет микрорайона Смычка (район Тагилстроя)	Зона транспортной инфраструктуры	-»-	-»-
15.1.5	Газопроводы распределительные низкого давления	- « -	7,6	город Нижний Тагил, Тагилстроевский административный район	Зона транспортной инфраструктуры	-»-	-»-
15.1.6	Газопроводы распределительные низкого давления	- « -	12,5	город Нижний Тагил, микрорайон Верхняя Черемшанка	Зона транспортной инфраструктуры	-»-	-»-
15.2	реконструкция, всего, в том числе:	км	0				

ПРИМЕЧАНИЕ:

1. ЛЭП – линия электропередачи.
2. ВЛ – воздушная линия.
3. ПС – повысительная станция (подстанция).
4. ТНС – теплонасосная станция.
5. НСС – насосная смесительная станция.
6. ЦТП – центральный тепловой пункт. 7. ГРП – газораспределительный пункт.
8. МПа – мегапаскаль.
9. КНС / КГН – канализационная насосная станция/ колодец-гаситель напора (камера гашения напора канализации).
10. ЛКОС – локальные канализационные очистительные сооружения.
11. НПС – насосная перекачная станция.

Объекты транспортной инфраструктуры

ТАБЛИЦА 4

№ п/п	Наименование объекта	Характеристика объекта		Местоположение, наименование населенного пункта, адрес (при наличии)	Функциональная зона	Наличие зоны с особыми условиями	
		Единица измерения	Количественный показатель			Вид зоны	Количественный показатель
1.	Автомобильные дороги местного значения						
1.1	новое строительство, всего, в том числе:	км	59,071	-	-	-	-
1.1.1	Территория вне границ населенных пунктов	- « -	59,071	Местоположение указано на карте «Карта планируемого размещения объектов местного значения городского округа Нижний Тагил»			
1.2	реконструкция, всего, в том числе:	км	114,422				
1.2.1	Территория вне границ населенных пунктов	- « -	114,422	Местоположение указано на карте «Карта планируемого размещения объектов местного значения городского округа Нижний Тагил»			
2.	Улично-дорожная сеть						
2.1	новое строительство, всего, в том числе:	км	229,291				
2.1.1		- « -	142,65	город Нижний Тагил	Зона транспортной инфраструктуры	-	-
2.1.2		- « -	3,039	деревня Баронская	Подтип: Зона улично-дорожной сети	-	-
2.1.3		- « -	0,926	деревня Заречная		-	-
2.1.4		- « -	5,44	деревня Захаровка		-	-
2.1.5		- « -	2,291	деревня Нижняя Ослянка		-	-

2.1.6		- « -	1,373	деревня Усть-Утка		-	-
2.1.7		- « -	1,554	поселок Антоновский		-	-
2.1.8		- « -	0,603	поселок Баклушина		-	-
2.1.9		- « -	14,326	поселок Висимо-Уткинск		-	-
2.1.10		- « -	1,0	поселок Волчѣвка		-	-
2.1.11		- « -	8,7	поселок Евстюниха		-	-
2.1.12		- « -	5,154	поселок Ёква		-	-
2.1.13		- « -	0,638	поселок Канава		-	-
2.1.14		- « -	1,84	поселок Покровское-1		-	-
2.1.15		- « -	0,88	поселок Студѣный		-	-
2.1.16		- « -	0,09	поселок Таны		-	-
2.1.17		- « -	15,684	поселок Уралец		-	-
2.1.18		- « -	1,62	поселок Чауж		-	-
2.1.19		- « -	4,572	село Верхняя Ослянка		-	-
2.1.20		- « -	4,222	село Елизаветинское		-	-
2.1.21		- « -	10,2	село Серебрянка		-	-
2.1.22		- « -	2,019	село Сулѣм		-	-
2.1.23		- « -	0,47	поселок Чащино		-	-
2.2	реконструкция, всего, в том числе:	км	186,314				
2.2.1		- « -	82,617	город Нижний Тагил	Зона транспортной инфраструктуры	-	-
2.2.2		- « -	2,231	деревня Баронская	Подтип: Зона улично-дорожной сети	-	-
2.2.3		- « -	0,936	деревня Заречная		-	-
2.2.4		- « -	3,711	деревня Захаровка		-	-
2.2.5		- « -	1,75	деревня Нижняя Ослянка		-	-
2.2.6		- « -	5,14	деревня Усть-Утка		-	-
2.2.7		- « -	0,792	поселок Антоновский		-	-
2.2.8		- « -	1,370	поселок Баклушина		-	-
2.2.9		- « -	25,587	поселок Висимо-Уткинск		-	-
2.2.10		- « -	1,294	поселок Волчѣвка		-	-
2.2.11		- « -	3,186	поселок Евстюниха		-	-
2.2.12		- « -	0,925	поселок Ёква		-	-
2.2.13		- « -	0,336	поселок Канава		-	-
2.2.14		- « -	3,1	поселок Покровское-1		-	-
2.2.15		- « -	1,378	поселок Студѣный		-	-
2.2.16		- « -	0,49	поселок Таны		-	-
2.2.17		- « -	15,126	поселок Уралец		-	-
2.2.18		- « -	4,686	село Верхняя Ослянка		-	-
2.2.19		- « -	7,41	село Елизаветинское		-	-
2.2.20		- « -	15,043	село Серебрянка		-	-
2.2.21		- « -	6,232	село Сулѣм		-	-
2.2.22		- « -	2,974	поселок Чащино		-	-
3.	Мосты, путепроводы						
3.1	новое строительство, всего, в том числе:	объект	26				
3.1.1	Мосты, путепроводы	- « -	14	город Нижний Тагил	Зона транспортной инфраструктуры Подтип: Зона улично-дорожной сети, Зоны акваторий	-	-
3.1.2	Мосты через реку Межевая Утка	- « -	2	поселок Висимо-Уткинск	Зоны акваторий	-	-
3.1.3	Мост через реку Грязнушка	- « -	1	поселок Висимо-Уткинск	Зоны акваторий	-	-
3.1.4	Мост через реку Канава	- « -	1	Местоположение и функциональные зоны указаны на приложении к карте «Карта планируемого размещения объектов местного значения городского округа Нижний Тагил»	Зоны акваторий	-	-
3.1.5	Мост через реку Чусовая	- « -	1	село Верхняя Ослянка	Зоны акваторий	-	-
3.1.6	Мост через реку Чусовая	- « -	1	село Сулѣм	Зоны акваторий	-	-
3.1.7	Мост через реку Ёква	- « -	1	поселок Ёква	Зоны акваторий	-	-
3.1.8	Мост через ручей	- « -	1	село Серебрянка	Зона транспортной инфраструктуры / Зона улично-дорожной сети	-	-
3.1.9	Мост через реку Талица	- « -	1	Вне границ населенных пунктов	Зоны акваторий	-	-
3.1.10	Мост через реку Токовая	- « -	1		Зоны акваторий	-	-
3.1.11	Мост через реку Кашка	- « -	1		Зоны акваторий	-	-
3.1.12	Путепровод на пересечении автомобильной дороги «Подъезд к поселок Покровское-1» и Северного объезда город Нижний Тагил	- « -	1		Зона транспортной инфраструктуры Подтип: Зона объектов автомобильного транспорта	-	-
3.2	реконструкция, всего, в том числе:	объект	3				
3.2.1	Путепровод	- « -	1	город Нижний Тагил	Зона транспортной инфраструктуры Подтип: Зона улично-дорожной сети	-	-
3.2.2	Мосты через реку Мартьян	- « -	2	поселок Уралец	Зона транспортной инфраструктуры Подтип: Зона улично-дорожной сети	-	-
4.	Остановочные пункты, пешеходные переходы						
4.1	новое строительство, всего, в том числе:	объект	50				
4.1.1	Остановочный пункт	- « -	17	Местоположение и функциональные зоны указаны на приложении к карте «Карта планируемого размещения объектов местного значения городского округа Нижний Тагил» (город Нижний Тагил)		-	-
4.1.2	Пешеходный переход в разных уровнях	- « -	18			-	-
4.1.4	Остановочный пункт	- « -	1	Местоположение и функциональные зоны указаны на приложении к карте «Карта планируемого размещения объектов местного значения городского округа Нижний Тагил» (деревня Баронская)		-	-
4.1.5	Остановочный пункт	- « -	1	Местоположение и функциональные зоны указаны на приложении к карте «Карта планируемого размещения объектов местного значения городского округа Нижний Тагил» (деревня Заречная)		-	-
4.1.6	Остановочный пункт	- « -	1	Местоположение и функциональные зоны указаны на приложении к карте «Карта планируемого размещения объектов местного значения городского округа Нижний Тагил» (деревня Захаровка)		-	-
4.1.7	Остановочный пункт	- « -	2	Местоположение и функциональные зоны указаны на приложении к карте «Карта планируемого размещения объектов местного значения городского округа Нижний Тагил» (деревня Нижняя Ослянка)		-	-
4.1.8	Остановочный пункт	- « -	1	Местоположение и функциональные зоны указаны на приложении к карте «Карта планируемого размещения объектов местного значения городского округа Нижний Тагил» (поселок Висимо-Уткинск)		-	-
4.1.9	Остановочный пункт	- « -	1	Местоположение и функциональные зоны указаны на приложении к карте «Карта планируемого размещения объектов местного значения городского округа Нижний Тагил» (поселок Волчѣвка)		-	-
4.1.10	Остановочный пункт	- « -	1	Местоположение и функциональные зоны указаны на приложении к карте «Карта планируемого размещения объектов местного значения городского округа Нижний Тагил» (поселок Ёква)		-	-

4.1.11	Остановочный пункт	- « -	1	Местоположение и функциональные зоны указаны на приложении к карте «Карта планируемого размещения объектов местного значения городского округа Нижний Тагил» (поселок Чащино)	-	-
4.1.12	Остановочный пункт	- « -	1	Местоположение и функциональные зоны указаны на приложении к карте «Карта планируемого размещения объектов местного значения городского округа Нижний Тагил» (село Елизаветинское)	-	-
4.1.13	Остановочный пункт	- « -	1	Местоположение и функциональные зоны указаны на приложении к карте «Карта планируемого размещения объектов местного значения городского округа Нижний Тагил» (поселок Баклушина)	-	-
4.1.14	Остановочный пункт	- « -	1	Местоположение и функциональные зоны указаны на приложении к карте «Карта планируемого размещения объектов местного значения городского округа Нижний Тагил» (поселок Чауж)	-	-
4.1.15	Остановочный пункт	- « -	1	Местоположение и функциональные зоны указаны на приложении к карте «Карта планируемого размещения объектов местного значения городского округа Нижний Тагил» (юго-западнее поселок Таны)	-	-
4.1.16	Остановочный пункт	- « -	1	Местоположение и функциональные зоны указаны на приложении к карте «Карта планируемого размещения объектов местного значения городского округа Нижний Тагил» (село Сулём)	-	-
4.1.17	Остановочный пункт	- « -	1	Местоположение и функциональные зоны указаны на приложении к карте «Карта планируемого размещения объектов местного значения городского округа Нижний Тагил» (поселок Евстуниха)	-	-
4.2	реконструкция, всего, в том числе:	- « -	0			
4.2.1						
5.	Саморегулируемые перекрестки в одном уровне					
5.1	Строительство, всего, в том числе:	объект	4			-
5.1.1		объект	4	город Нижний Тагил	Зона транспортной инфраструктуры Подтип: Зона улично-дорожной сети	-
5.2	Реконструкция, всего, в том числе:	объект	1			-
5.2.1		объект	1	город Нижний Тагил	Зона транспортной инфраструктуры Подтип: Зона улично-дорожной сети	-
6.	Транспортные развязки разноуровневые					
6.1	Строительство, всего, в том числе:	объект	8			-
6.1.1		объект	7	город Нижний Тагил	Зона транспортной инфраструктуры Подтип: Зона улично-дорожной сети	-
6.1.1		объект	1	город Нижний Тагил	Зона транспортной инфраструктуры Подтип: Зона объектов автомобильного транспорта	-
6.2	Реконструкция, всего, в том числе:	объект	0			-
7.	Автостанции					
7.1	Строительство, всего, в том числе:	объект	5			
7.1.1	Автостанция	объект	1	Перекресток Черноисточинского шоссе и проспекта Октябрьский	Производственная зона	
7.1.2	Автостанция	объект	1	Свердловское шоссе, транспортно-пересадочный узел	Многофункциональная общественно-деловая зона / Зона объектов торговли	
7.1.3	Автостанция	объект	1	Перекресток Кушвинского тракта и улицы Краснознаменная	Производственная зона	
7.1.4	Автостанция	объект	1	улица Напольная	Зона транспортной инфраструктуры Подтип: Зона улично-дорожной сети	
7.1.5	Автостанция	объект	1	Полигон Старатель	Многофункциональная общественно-деловая зона / Зона делового, общественного и коммерческого назначения	
7.2	Реконструкция, всего, в том числе:	объект	0			
8.	Перехватывающие парковки					
8.1	Строительство, всего, в том числе:	объект	4			
8.1.1	Перехватывающая парковка	объект	1	город Нижний Тагил, Свердловское шоссе, транспортно-пересадочный узел	Зона транспортной инфраструктуры Подтип: Зона улично-дорожной сети	
8.1.2	Перехватывающая парковка	объект	1	город Нижний Тагил, перекресток улицы В. Черепанова и улицы Вогульская	Зона транспортной инфраструктуры Подтип: Зона улично-дорожной сети	
8.1.3	Перехватывающая парковка	объект	1	город Нижний Тагил, улица Носова, район транспортного узла	Зона транспортной инфраструктуры Подтип: Зона улично-дорожной сети	
8.1.4	Перехватывающая парковка	объект	1	город Нижний Тагил, Восточное шоссе	Зона транспортной инфраструктуры Подтип: Зона улично-дорожной сети	
8.2	Реконструкция, всего, в том числе:	объект	0			
9.	Гаражи, гаражи стоянки, паркинги					
9.1	Строительство, всего, в том числе:	объект	7			
9.1.1	Гараж / гараж-стоянка	объект	2	город Нижний Тагил, Корабельный мыс	Зона транспортной инфраструктуры / Зона транспортной инфраструктуры иных видов	
9.1.2	Гараж / гараж-стоянка	объект	1	город Нижний Тагил, улица Гражданская	Зона транспортной инфраструктуры / Зона транспортной инфраструктуры иных видов	
9.1.3	Гараж / гараж-стоянка	объект	1	город Нижний Тагил, улица Быкова	Зона транспортной инфраструктуры / Зона транспортной инфраструктуры иных видов	
9.1.4	Гараж / гараж-стоянка	объект	1	город Нижний Тагил, на пересечении улиц Аганичева и Максима Горького	Зона транспортной инфраструктуры / Зона транспортной инфраструктуры иных видов	
9.1.5	Гараж / гараж-стоянка	объект	1	поселок Уралец, улица Трудовая	Коммунально-складская зона	
9.1.6	Гараж / гараж-стоянка	объект	1	поселок Уралец, улица Трудовая	Производственная зона	
9.2	Реконструкция, всего, в том числе:	объект	25			
9.2.1	Гараж / гараж-стоянка	объект	1	город Нижний Тагил, улица Ульяновская, улица Пушкина	Зона транспортной инфраструктуры	
9.2.2	Гараж / гараж-стоянка	объект	1	город Нижний Тагил, улица Почтовая	Зона транспортной инфраструктуры	
9.2.3	Гараж / гараж-стоянка	объект	1	город Нижний Тагил, улица Парижской Коммуны	Зона транспортной инфраструктуры / Зона транспортной инфраструктуры иных видов	
9.2.4	Гараж / гараж-стоянка	объект	2	город Нижний Тагил, улица Попова	Зона транспортной инфраструктуры / Зона транспортной инфраструктуры иных видов	
9.2.5	Гараж / гараж-стоянка	объект	3	город Нижний Тагил, улица Шевченко	Зона транспортной инфраструктуры / Зона транспортной инфраструктуры иных видов	
9.2.6	Гараж / гараж-стоянка	объект	4	город Нижний Тагил, в зоне санитарного разрыва железной дороги	Зона транспортной инфраструктуры / Зона транспортной инфраструктуры иных видов	
9.2.7	Гараж / гараж-стоянка	объект	1	город Нижний Тагил, улица Кулибина	Зона транспортной инфраструктуры / Зона транспортной инфраструктуры иных видов	
9.2.8	Гараж / гараж-стоянка	объект	1	город Нижний Тагил, улица Тельмана	Зона транспортной инфраструктуры / Зона транспортной инфраструктуры иных видов	

9.2.9	Гараж / гараж-стоянка	объект	1	город Нижний Тагил, улица Ватутина	Зона транспортной инфраструктуры / Зона транспортной инфраструктуры иных видов		
9.2.10	Гараж / гараж-стоянка	объект	1	город Нижний Тагил, проспект Ленинградский, в районе жилого дома № 96 А	Зона транспортной инфраструктуры / Зона транспортной инфраструктуры иных видов		
9.2.11	Гараж / гараж-стоянка	объект	1	город Нижний Тагил, ш. Черноисточинское, в районе котельной Гальяно-Горбуновского массива	Зона транспортной инфраструктуры / Зона транспортной инфраструктуры иных видов		
9.2.12	Гараж / гараж-стоянка	объект	1	город Нижний Тагил, шоссе Черноисточинское, дом 60 Г	Зона транспортной инфраструктуры / Зона транспортной инфраструктуры иных видов		
9.2.13	Гараж / гараж-стоянка	объект	1	город Нижний Тагил, в районе пересечения улиц Черных - Тагильская - Семенова	Зона транспортной инфраструктуры		
9.2.14	Гараж / гараж-стоянка	объект	1	город Нижний Тагил, в районе улиц Оплетина и Черемшанской	Зона транспортной инфраструктуры		
9.2.15	Гараж / гараж-стоянка	объект	1	город Нижний Тагил, улица Космонавтов	Зона транспортной инфраструктуры / Зона транспортной инфраструктуры иных видов		
9.2.16	Гараж / гараж-стоянка	объект	1	город Нижний Тагил, улица Подгорная	Зона транспортной инфраструктуры / Зона транспортной инфраструктуры иных видов		
9.2.17	Гараж / гараж-стоянка	объект	1	город Нижний Тагил, улица Полярная	Зона транспортной инфраструктуры / Зона транспортной инфраструктуры иных видов		
9.2.18	Гараж / гараж-стоянка	объект	1	город Нижний Тагил, улица Краснознаменная	Зона транспортной инфраструктуры / Зона транспортной инфраструктуры иных видов		
9.2.19	Гараж / гараж-стоянка	объект	1	поселок Уралец, улица Дунитова	Производственная зона		

**Объекты физической культуры и массового спорта**

ТАБЛИЦА 5

№ п/п	Наименование объекта	Характеристика объекта		Местоположение, наименование населенного пункта, адрес (при наличии)	Функциональная зона	Наличие зоны с особыми условиями		
		Единица измерения	Количественный показатель			Вид зоны	Количественный показатель	
1.	Объекты спорта							
1.1	новое строительство, всего, в том числе:	Объект	29					
1.1.1	Спортивный зал, комплекс спортивных залов в составе многофункционального спортивного комплекса, не имеющего плавательных бассейнов и ледовых площадок	- « -	1	город Нижний Тагил, улица Лайская	Многофункциональная общественно-деловая зона / Зона делового, общественного и коммерческого назначения			
1.1.2		- « -	1	город Нижний Тагил, жилой район «Муринские пруды»	Многофункциональная общественно-деловая зона / Зона делового, общественного и коммерческого назначения			
1.1.3		- « -	1	город Нижний Тагил, жилой район «Ольховка»	Зона застройки малозэтажными жилыми домами (до 4 этажей, включая мансардный)			
1.1.4		- « -	1	город Нижний Тагил, Корабельный мыс	Многофункциональная общественно-деловая зона / Зона общегородского центра			
1.1.5		- « -	1	поселок Покровское 1	Зона специализированной общественной застройки / Зона объектов физической культуры и массового спорта			
1.1.6		- « -	1	село Сулём, улица Гагарина	Зона специализированной общественной застройки / Зона объектов физической культуры и массового спорта			
1.1.7		- « -	1	поселок Евстюниха, улица Дачная	Зона специализированной общественной застройки / Зона объектов физической культуры и массового спорта			
1.1.8		- « -	1	поселок Студёный, улица Мичурина	Многофункциональная общественно-деловая зона / Зона делового, общественного и коммерческого назначения			
1.1.9		- « -	1	поселок Антоновский	Зона специализированной общественной застройки / Зона объектов физической культуры и массового спорта			
1.1.10		- « -	1	село Елизаветинское, улица Береговая	Зона специализированной общественной застройки / Зона объектов физической культуры и массового спорта			
1.1.11		- « -	1	поселок Висимо-Уткинск, улица Пролетарская	Зона специализированной общественной застройки / Зона объектов физической культуры и массового спорта			
1.1.12		- « -	1	село Серебрянка	Зона специализированной общественной застройки / Зона объектов физической культуры и массового спорта			
1.1.13		- « -	1	деревня Усть-Утка	Зона специализированной общественной застройки / Зона объектов физической культуры и массового спорта			
1.1.14		- « -	1	к западу от поселок Чащино	Многофункциональная общественно-деловая зона / Зона делового, общественного и коммерческого назначения			
1.1.15	Объект спорта, включающий раздельно нормируемые спортивные сооружения (объекты) (в том числе физкультурно-оздоровительный комплекс)	- « -	1	город Нижний Тагил, улица Чайковского, 64	Зона застройки среднеэтажными жилыми домами (от 5 до 8 этажей, включая мансардный)			
1.1.16		- « -	1	город Нижний Тагил, улица Весенняя	Зона специализированной общественной застройки / Зона объектов физической культуры и массового спорта			
1.1.17		- « -	1	город Нижний Тагил, улица Полуденская	Многофункциональная общественно-деловая зона / Зона делового, общественного и коммерческого назначения			
1.1.18		- « -	1	город Нижний Тагил, в районе дома культуры «Юбилейный»	Зона специализированной общественной застройки / Зона объектов физической культуры и массового спорта			
1.1.19		- « -	1	город Нижний Тагил, улица 3-я Самоцветная	Многофункциональная общественно-деловая зона / Зона объектов торговли			
1.1.20		- « -	1	поселок Висимо-Уткинск	Многофункциональная общественно-деловая зона / Зона делового, общественного и коммерческого назначения			
1.1.21				1	город Нижний Тагил, урочище «Нива»	Зона специализированной общественной застройки / Зона объектов физической культуры и массового спорта		
1.1.22				1	город Нижний Тагил, район «Южный»	Зона специализированной общественной застройки / Зона объектов физической культуры и массового спорта		
1.1.23				1	город Нижний Тагил, микрорайон «Юность-2»	Многофункциональная общественно-деловая зона		
1.1.24				1	город Нижний Тагил, улица Красноармейская	Зона специализированной общественной застройки / Зона объектов физической культуры и массового спорта		
1.1.25	Лыжная база	- « -	1	город Нижний Тагил, улица Васильковская 35	Зона иных объектов отдыха и туризма			
1.1.26	Стадион на 1500 мест	- « -	1	город Нижний Тагил, Корабельный мыс	Многофункциональная общественно-деловая зона	Санитарно-защитная зона	300	
1.1.27	Комплекс конноспортивный	- « -	1	поселок Висимо-Уткинск	Производственная зона сельскохозяйственных предприятий	Санитарно-защитная зона	500	
1.1.28		- « -	1	к западу от села Елизаветинское	Производственная зона сельскохозяйственных предприятий	Санитарно-защитная зона	50	
1.1.29	Манеж (в том числе легкоатлетический, футбольный)	- « -	1	город Нижний Тагил, улица Алтайская, 55	Многофункциональная общественно-деловая зона / Зона общегородского центра			
1.1.30	Крытый спортивный объект с искусственным льдом, ледовая арена	- « -	1	город Нижний Тагил, улица Алтайская	Многофункциональная общественно-деловая зона / Зона общегородского центра			
1.1.31	Крытый плавательный бассейн	- « -	1	город Нижний Тагил, улица Красноармейская	Зона специализированной общественной застройки / Зона объектов физической культуры и массового спорта			
1.2	реконструкция, всего, в том числе:	Мест	10000					
1.2.1	Стадион «Высокогорец»	мест	10000	город Нижний Тагил, улица Красноармейская, 82	Зона специализированной общественной застройки Подтип: Зона объектов физической культуры и массового спорта			
	Стадион «Юность»		1	город Нижний Тагил, проспект Мира, 42а				
2.	Плоскостные спортивные сооружения							
2.1	новое строительство, всего, в том числе:	объект	12					

2.1.1	Плоскостное спортивное сооружение (в том числе спортивные (игровые) площадки; спортивные поля, включая футбольные поля) 1	- « -	9	Местоположение определяется документацией по планировке территории (город Нижний Тагил)	Зона застройки многоэтажными жилыми домами (9 этажей и более) Зона застройки среднеэтажными жилыми домами (от 5 до 8 этажей, включая мансардный) Зона озелененных территорий общего пользования (лесопарки, парки, сады, скверы, бульвары, городские леса)		
2.1.2		- « -	1	поселок Чауж	Многофункциональная общественно-деловая зона / Зона делового, общественного и коммерческого назначения		
2.1.3		- « -	2	село Серебрянка	Зона специализированной общественной застройки / Зона объектов физической культуры и массового спорта		
2.2.	новое строительство, всего, в том числе:	га	0,895				
2.2.1		- « -	0,405	деревня Захаровка	Зона специализированной общественной застройки / Зона объектов физической культуры и массового спорта		
2.2.2		- « -	0,052	поселок Висимо-Уткинск	Зона специализированной общественной застройки / Зона объектов физической культуры и массового спорта		
2.2.3		- « -	0,013	поселок Волчёрка	Многофункциональная общественно-деловая зона / Подтип: Зона делового, общественного и коммерческого назначения		
2.2.4		- « -	0,016	поселок Евстюниха	Зона специализированной общественной застройки / Зона объектов физической культуры и массового спорта		
2.2.5		- « -	0,123	поселок Покровское-1	Зона специализированной общественной застройки / Зона объектов физической культуры и массового спорта		
2.2.6		- « -	0,250	поселок Уралец	Зона специализированной общественной застройки / Зона объектов физической культуры и массового спорта		
2.2.7		- « -	0,024	село Верхняя Ослянка	Зона специализированной общественной застройки / Зона объектов физической культуры и массового спорта		
2.2.8		- « -	0,012	село Елизаветинское	Зона специализированной общественной застройки / Зона объектов физической культуры и массового спорта		
2.3	реконструкция, всего, в том числе:	га	0	-	-		
2.3.1	Спортивные площадки и сооружения	- « -	0	-	-		

Объекты образования

ТАБЛИЦА 6

№ п/п	Наименование объекта	Характеристика объекта		Местоположение, наименование населенного пункта, адрес (при наличии)	Функциональная зона	Наличие зоны с особыми условиями	
		Единица измерения	Количественный показатель			Вид зоны	Количественный показатель
1.	Детские дошкольные учреждения						
1.1	новое строительство, всего, в том числе:	Объект	40				
1.1.1	Дошкольная образовательная организация	- « -	32	Местоположение указано на карте «Карта планируемого размещения объектов местного значения городского округа Нижний Тагил» город Нижний Тагил	Зона застройки индивидуальными жилыми домами Зона застройки многоэтажными жилыми домами (9 этажей и более) Зона застройки среднеэтажными жилыми домами (от 5 до 8 этажей, включая мансардный) Зона специализированной общественной застройки. Подтип: Зона дошкольных образовательных организаций Многофункциональная общественно-деловая зона / Зона объектов торговли Зона застройки малоэтажными жилыми домами (до 4 этажей, включая мансардный)	-	-
1.1.2			1	Местоположение указано на карте «Карта планируемого размещения объектов местного значения городского округа Нижний Тагил» деревня Баронская	Зона специализированной общественной застройки / Зона дошкольных образовательных организаций	-	-
1.1.3			1	Местоположение указано на карте «Карта планируемого размещения объектов местного значения городского округа Нижний Тагил» поселок Висимо-Уткинск	Зона специализированной общественной застройки Подтип Зона дошкольных образовательных организаций	-	-
1.1.4			1	Местоположение указано на карте «Карта планируемого размещения объектов местного значения городского округа Нижний Тагил» поселок Покровское-1	Зона специализированной общественной застройки Подтип Зона дошкольных образовательных организаций	-	-
1.1.5			1	Местоположение указано на карте «Карта планируемого размещения объектов местного значения городского округа Нижний Тагил» поселок Уралец	Зона специализированной общественной застройки Подтип Зона дошкольных образовательных организаций	-	-
1.1.6			1	Местоположение указано на карте «Карта планируемого размещения объектов местного значения городского округа Нижний Тагил» поселок Чащино	Зона специализированной общественной застройки Подтип Зона дошкольных образовательных организаций	-	-
1.1.7			1	Местоположение указано на карте «Карта планируемого размещения объектов местного значения городского округа Нижний Тагил» село Верхняя Ослянка	Зона специализированной общественной застройки Подтип Зона общеобразовательных организаций	-	-
1.1.8			1	Местоположение указано на карте «Карта планируемого размещения объектов местного значения городского округа Нижний Тагил» село Елизаветинское	Зона специализированной общественной застройки Подтип Зона общеобразовательных организаций	-	-
1.1.9			1	Местоположение указано на карте «Карта планируемого размещения объектов местного значения городского округа Нижний Тагил» село Серебрянка	Зона специализированной общественной застройки Подтип Зона дошкольных образовательных организаций	-	-
1.2	реконструкция, всего, в том числе:	- « -	0	-	-	-	-
2.	Общеобразовательные учреждения						
2.1	новое строительство, всего, в том числе:	Объект	20				
2.1.1	Школы	- « -	15	Местоположение указано на карте «Карта планируемого размещения объектов местного значения городского округа Нижний Тагил» город Нижний Тагил	Зона застройки многоэтажными жилыми домами (9 этажей и более) Зона застройки среднеэтажными жилыми домами (от 5 до 8 этажей, включая мансардный) Зона объектов среднего профессионального и высшего образования Зона специализированной общественной застройки. Подтип: Зона общеобразовательных организаций	-	-
		- « -	1	город Нижний Тагил, в районе Высокогорского железного рудника	Зона специализированной общественной застройки / Зона общеобразовательных организаций	-	-
2.1.2		- « -	1	Местоположение указано на карте «Карта планируемого размещения объектов местного значения городского округа Нижний Тагил» поселок Покровское-1	Зона специализированной общественной застройки Подтип Зона общеобразовательных организаций	-	-
2.1.3		- « -	1	Местоположение указано на карте «Карта планируемого размещения объектов местного значения городского округа Нижний Тагил» поселок Чащино	Зона специализированной общественной застройки Подтип Зона общеобразовательных организаций	-	-
2.1.4		- « -	1	Местоположение указано на карте «Карта планируемого размещения объектов местного значения городского округа Нижний Тагил» село Верхняя Ослянка	Зона специализированной общественной застройки Подтип Зона общеобразовательных организаций	-	-

2.1.5		- « -	1	Местоположение указано на карте «Карта планируемого размещения объектов местного значения городского округа Нижний Тагил» село Елизаветинское	Зона специализированной общественной застройки Подтип Зона общеобразовательных организаций	-	-
2.2	реконструкция, всего, в том числе:	- « -	0	-	-	-	-
2.2.1	Школа № 75/42	- « -	1	Местоположение указано на карте «Карта планируемого размещения объектов местного значения городского округа Нижний Тагил» город Нижний Тагил	Зона застройки малоэтажными жилыми домами (до 4 этажей)	-	-
2.2.2	Школа № 25	- « -	1	Местоположение указано на карте «Карта планируемого размещения объектов местного значения городского округа Нижний Тагил» город Нижний Тагил	Зона застройки малоэтажными жилыми домами (до 4 этажей)	-	-
3.	Организация дополнительного образования						
3.1	новое строительство, всего, в том числе:	Объект	5				
3.1.1	-	- « -	1	Местоположение указано на карте «Карта планируемого размещения объектов местного значения городского округа Нижний Тагил» поселок Покровское-1	Зона специализированной общественной застройки Подтип Зона общеобразовательных организаций		
3.1.2	Школа искусств	- « -	1	Местоположение указано на карте «Карта планируемого размещения объектов местного значения городского округа Нижний Тагил» село Серебрянка	Зона специализированной общественной застройки Подтип Зона общеобразовательных организаций		
3.1.3	Школа искусств	объект	1	город Нижний Тагил, Корабельный мыс	Зона объектов среднего профессионального и высшего образования		
3.1.4	Детский центр	объект	1	город Нижний Тагил, жилой район «Александровский»	Зона застройки среднеэтажными жилыми домами (от 5 до 8 этажей, включая мансардный)		
3.1.4	Детский досуговый центр		1	город Нижний Тагил, проспект Уральский	Зона застройки многоэтажными жилыми домами (9 этажей и более)		
3.2	реконструкция, всего, в том числе:	- « -	0			-	-
4.	Организация, реализующая программы профессионального и высшего образования						
4.1.	новое строительство, всего, в том числе:	Объект/ количество мест	2				
4.1.1	Учебный центр для подготовки юных спасателей и занятий спортивным туризмом (с полигоном)	объект	1	Местоположение указано на карте «Карта планируемого размещения объектов местного значения городского округа Нижний Тагил» город Нижний Тагил	Иная зона		
4.1.2	Межшкольный учебно-производственный комбинат, учащийся	- « -	1	город Нижний Тагил, шоссе Черноисточинское	Зона специализированной общественной застройки Подтип Зона объектов среднего профессионального и высшего образования		

**Объекты здравоохранения**

ТАБЛИЦА 7

№ п/п	Наименование объекта	Характеристика объекта		Местоположение, наименование населенного пункта, адрес (при наличии)	Функциональная зона	Наличие зоны с особыми условиями	
		Единица измерения	Количественный показатель			Вид зоны	Количественный показатель
1.	Раздаточный пункт молочной кухни						
1.1	новое строительство, всего, в том числе:	объект	4				
1.1.1	Молочная кухня	- « -	1	город Нижний Тагил, урочище «Нива», территория перспективной застройки	Многофункциональная общественно-деловая зона	-	-
1.1.2	Молочная кухня	- « -	1	город Нижний Тагил, проспект Уральский, в жилом районе «Александровский»	Многофункциональная общественно-деловая зона	-	-
1.1.3	Молочная кухня	- « -	1	город Нижний Тагил, улица Городская	Многофункциональная общественно-деловая зона / Зона делового, общественного и коммерческого назначения	-	-
1.1.4	Молочная кухня	- « -	1	город Нижний Тагил, улица Пихтовая	Зона специализированной общественной застройки / Зона объектов здравоохранения	-	-
1.2	реконструкция, всего, в том числе:	объект	0			-	-
2.	Детские оздоровительные лагеря						
2.1	новое строительство, всего, в том числе:	объект	1				
2.1.1	Детский лагерь	- « -	1	К северу от поселка Уралец	Зона отдыха / Зона детских оздоровительных учреждений		
2.2	реконструкция, всего, в том числе:	Объект	0				

**Объекты в области обработки, утилизации, обезвреживания, размещения твердых коммунальных отходов, скотомогильники, снеговые полигоны**

ТАБЛИЦА 8

№ п/п	Наименование объекта	Характеристика объекта		Местоположение, наименование населенного пункта, адрес (при наличии)	Функциональная зона	Наличие зоны с особыми условиями	
		Единица измерения	Количественный показатель			Вид зоны	Количественный показатель
1.	Полигоны твердых коммунальных отходов						
1.1	новое строительство, всего, в том числе:	Объект / площадь, га	2/ 27,92				
1.1.1	Полигон ТКО	- « -	1/ 2,72	7,18 км на северо-восток от восточной границы деревни Баронская	Зона складирования и захоронения отходов	Санитарно-защитная зона	500
1.1.2	Полигон ТКО	- « -	1/25,2	0,7 км к северо-западу от кладбища «Центральное» города Нижнего Тагила	Зона складирования и захоронения отходов	Санитарно-защитная зона	500
1.2	реконструкция, всего, в том числе:	Объект / площадь, га	0			-	-
2.	Полигоны промышленных и строительных отходов						
2.1	новое строительство, всего, в том числе:	Объект / площадь, га	0			-	-
2.2	реконструкция	Объект / площадь, га	1/18,8			-	-
2.2.1	Полигон трансформаторная подстанция (IV, V классов опасности)	- « -	1/18,8	1,5 км западнее границы поселка Покровское-1	Зона складирования и захоронения отходов	Санитарно-защитная зона	500
3.	Полигоны комплексные (сортировка и переработка твердых коммунальных отходов, полигон для захоронения твердых коммунальных отходов и промышленных отходов)						
3.1	новое строительство, всего, в том числе:	Объект / площадь, га	0			-	-
3.2	реконструкция	Объект / площадь, га	0			-	-

4.	Скотомогильники						
4.1	новое строительство, всего, в том числе:	Объект	4				
4.1.1	Скотомогильник с биологическими камерами (Яма Беккари)	- « -	1	1,2 км от восточной границы села Верхняя Ослянка	Зона складирования и захоронения отходов	Санитарно-защитная зона	500
4.1.2	Скотомогильник с захоронением в яме	- « -	1	7,29 км на северо-восток от восточной границы деревни Баронская	Зона складирования и захоронения отходов	Санитарно-защитная зона	500
4.1.3	Скотомогильник с биологическими камерами (Яма Беккари)	- « -	1	1 км к северу от поселка Уралец	Зона складирования и захоронения отходов	Санитарно-защитная зона	500
4.1.4	Скотомогильник сибиреязвенный	- « -	1	5.5 км к северу от поселка Висимо-Уткинск	Зона складирования и захоронения отходов	Санитарно-защитная зона	1000
4.2	реконструкция	Объект	0	-	-	-	-
5.	Мусоросортировочные комплексы						
5.1	новое строительство, всего, в том числе:	Объект / мощность, тыс. т/год	1/ 185,0				
5.1.1	Мусоросортировочный комплекс ТКО	- « -	1/ 185,0	В районе города Нижний Тагил	Зона складирования и захоронения отходов	Санитарно-защитная зона	1000
5.2	реконструкция	Объект	0	-	-	-	-
6.	Снегоплавильные комплексы						
6.1	новое строительство, всего, в том числе:	Объект / мощность, т/сут.	1/ 5760				
6.1.1	Комплекс по выделению твердых коммунальных отходов из снежных масс, собранных с мест общего пользования	- « -	1/ 5760	город Нижний Тагил, улица Полюсная	Зона складирования и захоронения отходов	Санитарно-защитная зона	100
6.2	реконструкция	Объект	0	-	-	-	-
7.	Снеговые полигоны						
7.1	новое строительство, всего, в том числе:	Объект / площадь, га	2/ 1,8				
7.1.1	Снеговой полигон	- « -	1/ 1,1	0,1 км к востоку от Восточных КОС город Нижний Тагил	Зона складирования и захоронения отходов	Санитарно-защитная зона	100
7.1.2	Снеговой полигон	- « -	1/ 0,7	южнее поселок Уралец	Зона складирования и захоронения отходов	Санитарно-защитная зона	100
7.2	реконструкция	Объект	0	-	-	-	-

Объекты обслуживания населения в сфере культуры и досуга

ТАБЛИЦА 9

№ п/п	Наименование объекта	Характеристика объекта		Местоположение, наименование населенного пункта, адрес (при наличии)	Функциональная зона	Наличие зоны с особыми условиями	
		Единица измерения	Количественный показатель			Вид зоны	Количественный показатель
1.	Объекты культуры						
1.1	новое строительство, всего, в том числе:	Объект / количество мест	49				
1.1.1	Кинотеатры	- « -	1	город Нижний Тагил, улица Жданова	Зона специализированной общественной застройки / Зона объектов культуры и искусства	-	-
1.1.2			1	город Нижний Тагил, урочище Нива, территория перспективной застройки	Многофункциональная общественно-деловая зона / Зона делового, общественного и коммерческого назначения	-	-
1.1.3			1	город Нижний Тагил, урочище Нива, территория перспективной застройки	Многофункциональная общественно-деловая зона / Зона объектов торговли	-	-
1.1.4			1	город Нижний Тагил, в районе пересечения проспекта Уральский и проспекта Октябрьский	Многофункциональная общественно-деловая зона / Зона делового, общественного и коммерческого назначения	-	-
1.1.5			1	город Нижний Тагил, Корабельный мыс	Многофункциональная общественно-деловая зона / Зона объектов торговли	-	-
1.1.6			1	город Нижний Тагил, жилой район «Муринские пруды»	Многофункциональная общественно-деловая зона / Зона делового, общественного и коммерческого назначения	-	-
1.1.7	Дома культуры, досуговый центр	- « -	1	город Нижний Тагил, улица Ульяновская	Многофункциональная общественно-деловая зона / Зона делового, общественного и коммерческого назначения	-	-
1.1.8			1	город Нижний Тагил, севернее поселок Зональный	Многофункциональная общественно-деловая зона / Зона делового, общественного и коммерческого назначения	-	-
1.1.9			1	город Нижний Тагил, улица Евстониинская	Зона специализированной общественной застройки	-	-
1.1.10			1	город Нижний Тагил, 1-я очередь жилого района «Александровский»	Зона застройки среднеэтажными жилыми домами (от 5 до 8 этажей, включая мансардный)	-	-
1.1.11			1	город Нижний Тагил, жилой район «Муринские пруды»	Многофункциональная общественно-деловая зона / Зона делового, общественного и коммерческого назначения	-	-
1.1.12			1	город Нижний Тагил, урочище Нива, территория перспективной застройки	Многофункциональная общественно-деловая зона / Зона делового, общественного и коммерческого назначения	-	-
1.1.13			3	город Нижний Тагил, Корабельный мыс	Многофункциональная общественно-деловая зона / Зона объектов торговли / Зона общегородского центра / Зона делового, общественного и коммерческого назначения	-	-
1.1.14			1	город Нижний Тагил, жилой район «Ольховка»	Зона застройки малоэтажными жилыми домами (до 4 этажей, включая мансардный)	-	-
1.1.15			1	город Нижний Тагил, микрорайон «Пырловка»	Зона специализированной общественной застройки / Зона дошкольных образовательных организаций	-	-
1.1.16			1	город Нижний Тагил, улица 2-я Самоцветная	Зона застройки индивидуальными жилыми домами	-	-
1.1.17			1	город Нижний Тагил, улица 3-я Самоцветная	Многофункциональная общественно-деловая зона / Зона объектов торговли	-	-
1.1.18			1	город Нижний Тагил, проспект Уральский	Зона специализированной общественной застройки / Зона объектов физической культуры и массового спорта	-	-
1.1.19			1	город Нижний Тагил, жилой район «Муринские пруды»	Зона застройки индивидуальными жилыми домами	-	-
1.1.20			1	город Нижний Тагил, в районе пересечения проспекта Уральский и проспекта Октябрьский	Многофункциональная общественно-деловая зона / Зона делового, общественного и коммерческого назначения	-	-
1.1.21			1	город Нижний Тагил, улица Васильковская	Зона застройки малоэтажными жилыми домами (до 4 этажей, включая мансардный)	-	-
1.1.22			1	город Нижний Тагил, район 2-е Фотево	Зона специализированной общественной застройки / Зона объектов культуры и искусства	-	-
1.1.23			1	город Нижний Тагил, улица Тельмана	Зона застройки среднеэтажными жилыми домами (от 5 до 8 этажей, включая мансардный)	-	-
1.1.24			1	город Нижний Тагил, улица 70-летия Победы	Зона специализированной общественной застройки / Зона объектов физической культуры и массового спорта	-	-
1.1.25			2	город Нижний Тагил, урочище Нива, территория перспективной застройки	Многофункциональная общественно-деловая зона / Зона делового, общественного и коммерческого назначения; Зона объектов торговли	-	-
1.1.26			1	город Нижний Тагил, микрорайон «Пырловка»	Зона специализированной общественной застройки / Зона объектов культуры и искусства	-	-

1.1.27	Универсальный спортивно-зрелищный зал	- « -	1	город Нижний Тагил, улица 70-летия Победы	Зона специализированной общественной застройки / Зона объектов физической культуры и массового спорта	-	-
1.1.28			2	город Нижний Тагил, Ленинский административный район	Многофункциональная общественно-деловая зона / Зона делового, общественного и коммерческого назначения	-	-
1.1.29			1	город Нижний Тагил, урочище «Нива», территория перспективной застройки	Многофункциональная общественно-деловая зона / Зона делового, общественного и коммерческого назначения	-	-
1.1.30	Развлекательный центр	- « -	1	город Нижний Тагил, севернее строящейся автомобильной дороги «Западный подъезд к городу Нижний Тагил от 140 км автомобильной дороги город Екатеринбург – город Нижний Тагил – город Серов	Многофункциональная общественно-деловая зона / Зона делового, общественного и коммерческого назначения	-	-
1.1.31			1	город Нижний Тагил, район лыжной базы, Висимский тракт	Многофункциональная общественно-деловая зона / Зона делового, общественного и коммерческого назначения	-	-
1.1.32	Детский развлекательный центр с парком	- « -	1	город Нижний Тагил, улица Большая Кольцевая	Зона смешанной и общественно-деловой застройки	-	-
1.1.33	Центр творчества детей и молодежи		1	город Нижний Тагил, улица Ульяновская	Зона специализированной общественной застройки / Зона объектов культуры и искусства	-	-
1.1.34	Выставочный зал/комплекс	- « -	2	город Нижний Тагил, район реки Большая Кушва в Ленинском административном районе города	Многофункциональная общественно-деловая зона / Зона делового, общественного и коммерческого назначения	-	-
1.1.35			2	город Нижний Тагил, шоссе Свердловское	Многофункциональная общественно-деловая зона / Зона делового, общественного и коммерческого назначения	-	-
1.1.36			1	город Нижний Тагил, 1-я очередь жилого района «Александровский»	Зона застройки среднеэтажными жилыми домами (от 5 до 8 этажей, включая мансардный)	-	-
1.1.37	Музейный комплекс, центр народных ремесел	- « -	1	поселок Висимо-Уткинск	Многофункциональная общественно-деловая зона / Зона делового, общественного и коммерческого назначения	-	-
1.1.38	Сельские дома культуры	- « -	1/17	поселок Антоновский	Зона специализированной общественной застройки / Зона объектов культуры и искусства	-	-
1.1.39		- « -	1/13	Западнее поселка Волчѣвка	Многофункциональная общественно-деловая зона / Подтип: Зона делового, общественного и коммерческого назначения	-	-
1.1.40		- « -	1/126	поселок Покровское-1	Многофункциональная общественно-деловая зона / Зона делового, общественного и коммерческого назначения	-	-
1.1.41		- « -	1/17	поселок Студѣный	Многофункциональная общественно-деловая зона / Зона делового, общественного и коммерческого назначения	-	-
1.1.42		- « -	1/24	Западнее поселка Чащино	Многофункциональная общественно-деловая зона / Зона делового, общественного и коммерческого назначения	-	-
1.1.43		- « -	1/9	село Сулѣм	Многофункциональная общественно-деловая зона / Зона делового, общественного и коммерческого назначения	-	-
1.1.44	Нижнетагильский театр кукол	Объект	1	город Нижний Тагил	Зона специализированной общественной застройки	-	-
1.2	реконструкция, всего, в том числе:	Объект / количество мест	1	-	-	-	-
1.2.1	Нижнетагильска яфилармония	Объект	1	город Нижний Тагил	Зона специализированной общественной застройки	-	-
2.	Библиотеки						
2.1	новое строительство, всего, в том числе:	Объект	9				
2.1.1	Библиотеки	- « -	1	город Нижний Тагил, улица Ульяновская	Зона специализированной общественной застройки / Зона объектов культуры и искусства	-	-
2.1.2		- « -	1	город Нижний Тагил, севернее поселка Зональный	Многофункциональная общественно-деловая зона / Зона делового, общественного и коммерческого назначения	-	-
2.1.3		- « -	1	город Нижний Тагил, урочище «Нива», территория перспективной застройки	Многофункциональная общественно-деловая зона / Зона делового, общественного и коммерческого назначения	-	-
2.1.4		- « -	1	поселок Антоновский	Зона специализированной общественной застройки / Зона объектов культуры и искусства	-	-
2.1.5		- « -	1	Западнее поселка Волчѣвка	Многофункциональная общественно-деловая зона / Зона делового, общественного и коммерческого назначения	-	-
2.1.6		- « -	1	поселок Покровское-1	Многофункциональная общественно-деловая зона / Зона делового, общественного и коммерческого назначения	-	-
2.1.7		- « -	1	поселок Студѣный	Многофункциональная общественно-деловая зона / Зона делового, общественного и коммерческого назначения	-	-
2.1.8		- « -	1	село Сулѣм, улица Гагарина	Многофункциональная общественно-деловая зона / Зона делового, общественного и коммерческого назначения	-	-
2.1.9		- « -	1	город Нижний Тагил, улица Евстониинская	Зона специализированной общественной застройки / Зона дошкольных образовательных организаций	-	-
2.2	реконструкция, всего, в том числе:	Объект	0	-	-	-	-
3.	Общественные пространства						
3.1	новое строительство, всего, в том числе:	Объект	0	-	-	-	-
3.2	реконструкция, всего, в том числе:	Объект	1	-	-	-	-
3.2.1	Парк культуры и отдыха имени А. П. Бондина	Объект	1	город Нижний Тагил	Зона озелененных территорий общего пользования (лесопарки, парки, сады, скверы, бульвары, городские леса)	-	-

**Объекты обеспечения пожарной безопасности**

ТАБЛИЦА 10

№ п/п	Наименование объекта	Характеристика объекта		Местоположение, наименование населенного пункта, адрес (при наличии)	Функциональная зона	Наличие зоны с особыми условиями	
		Единица измерения	Единица измерения			Вид зоны	Количественный показатель
1.	Пожарные депо						
1.1	новое строительство, всего, в том числе:	Объект	8				
1.1.1	Пожарное депо	- « -	1	город Нижний Тагил, в районе промплощадки Высокогорского железного рудника на Черемшанке	Производственная зона	Санитарный разрыв	15 (30) м
1.1.4		- « -	1	город Нижний Тагил, Ленинский административный район города	Производственная зона	Санитарный разрыв	15 (30) м
1.1.5		- « -	1	город Нижний Тагил	Производственная зона	Санитарный разрыв	15 (30) м
1.1.6		- « -	1	деревня Усть-Утка	Коммунально-складская зона	Санитарный разрыв	15 (30) м
1.1.7		- « -	1	поселок Ёква	Коммунально-складская зона	Санитарный разрыв	15 (30) м
1.1.8		- « -	1	село Верхняя Ослянка	Коммунально-складская зона	Санитарный разрыв	15 (30) м
1.1.9		- « -	1	село Елизаветинское	Коммунально-складская зона	Санитарный разрыв	15 (30) м
1.1.10		- « -	1	село Сулѣм	Коммунально-складская зона	Санитарный разрыв	15 (30) м
1.2	реконструкция, всего, в том числе:	объект/автомобиль	0	-	-	-	-

**Объекты ритуального обслуживания**

ТАБЛИЦА 11

№ п/п	Наименование объекта	Характеристика объекта		Местоположение, наименование населенного пункта, адрес (при наличии)	Функциональная зона	Наличие зоны с особыми условиями	
		Единица измерения	Количественный показатель			Вид зоны	Количественный показатель
1.	Ритуальное обслуживание населения						
1.1	новое строительство, всего, в том числе:	Единица / га	9/72,09				



1.1.1	Крематорий	- « -	1/1,05	город Нижний Тагил, в районе кладбища «Пихтовые горы» кадастровый номер 66:19:1901009:1340	Зона кладбищ	Санитарно-защитная зона	500 м
1.1.2	Кладбище «Центральное -1»	- « -	1/10,0	город Нижний Тагил, Кушвинский тракт	Зона кладбищ	- « -	100 м
1.1.3	Кладбище «Пихтовые горы»	- « -	1/5,9	город Нижний Тагил, улица Пихтовая	Зона кладбищ	- « -	50 м
1.1.4	Кладбище «Центральное -2»	- « -	1/12,66	город Нижний Тагил, Кушвинский тракт	Зона кладбищ	- « -	300 м
1.1.5	Кладбище «Центральное -3»	- « -	1/19,8	город Нижний Тагил, Кушвинский тракт	Зона кладбищ	- « -	300 м
1.1.6	Кладбище «Южное-1»	- « -	1/7,4	город Нижний Тагил, Свердловское шоссе	Зона кладбищ	- « -	100 м
1.1.7	Кладбище «Северное-1»	- « -	1/14,76	город Нижний Тагил, в примыкание с восточной стороны к кладбищу «Северное»	Зона кладбищ	- « -	300 м
1.1.8	Кладбище	- « -	1/0,4	деревня Баронская, северная часть	Зона кладбищ	- « -	50 м
1.1.9	Кладбище	- « -	1/0,12	село Верхняя Осянка	Зона кладбищ	- « -	50 м
1.2	реконструкция, всего, в том числе:	Единица / га	9/26,73				
1.2.1	Кладбище «Пихтовые горы» (закрытие участка кладбища)	- « -	1/5,9	город Нижний Тагил, улица Пихтовая	Зона кладбищ	- « -	50 м
1.2.2	Кладбище «Висимское» (закрытие)	- « -	1/16,07	город Нижний Тагил, улица Трудовая	Зона кладбищ	- « -	50 м
1.2.3	Кладбище (закрытие кладбища)	- « -	1/0,4	деревня Баронская, южная часть	Зона кладбищ	- « -	50 м
1.2.4	Кладбище (закрытие кладбища)	- « -	1/0,51	Южнее поселок Висимо-Уткинск	Зона кладбищ	- « -	50 м
1.2.5	Кладбище (закрытие кладбища)	- « -	1/0,24	поселок Ёква	Зона кладбищ	- « -	50 м
1.2.6	Кладбище (закрытие кладбища)	- « -	1/0,82	село Верхняя Осянка	Зона кладбищ	- « -	50 м
1.2.7	Кладбище	- « -	1/0,96	село Сулём	Зона кладбищ	- « -	50 м
1.2.8	Кладбище Висимо-Уткинска (Мал. Галашки-2)	- « -	1/0,7	поселок Висимо-Уткинск, улица Чапаева	Зона кладбищ	- « -	50 м
1.2.9	Кладбище (закрытие кладбища)	- « -	1/1,13	Юго-восточнее деревня Усть-Утка	Зона кладбищ	- « -	50 м

Объекты социального обслуживания населения

ТАБЛИЦА 12

№ п/п	Наименование объекта	Характеристика объекта		Местоположение, наименование населенного пункта, адрес (при наличии)	Функциональная зона	Наличие зоны с особыми условиями	
		Единица измерения	Количественный показатель			Вид зоны	Количественный показатель
1.	Дома-интернаты						
1.1	новое строительство, всего, в том числе:	Объект / койко-мест	0				
1.2	реконструкция, всего, в том числе:	Объект / койко-мест	0				

3. Сведения об объектах федерального значения, планируемых к строительству и реконструкции на территории городского округа

Объекты электро- тепло- и водоснабжения населения, объекты водоотведения в редакции Генерального плана городского округа Нижний Тагил, утвержденного Решением Нижнетагильской городской Думы от 20.12.2012 № 58 «Об утверждении Генерального плана городского округа Нижний Тагил» (в редакции Решений Нижнетагильской городской Думы от 28.11.2019 № 50, от 25.06.2020 № 18, от 23.07.2020 № 27, от 26.11.2020 № 43)

ТАБЛИЦА 13

№ п/п	Наименование объекта	Характеристика объекта		Местоположение, наименование населенного пункта, адрес (при наличии)	Функциональная зона	Наличие зоны с особыми условиями	
		Единица измерения	Количественный показатель			Вид зоны	Количественный показатель
1.	Почтовые отделения						
1.1	новое строительство (всего), в том числе:	объект	1				
1.1.1	Почтовое отделение	единица	1	деревня Баронская	Многофункциональная общественно-деловая зона / Зона объектов торговли		
1.2	реконструкция, всего, в том числе:	объект	0				
2.	Линии электропередач						
2.1	новое строительство (всего), в том числе:	км	0				
2.2	реконструкция, всего, в том числе:	км	123,627				
2.2.1	ВЛ 220 кВ Первомайская-Салда 1,2	км	16,434	Функциональная зона указана на карте «Карта функционального зонирования городского округа Нижний Тагил»	Охранная зона	25 м	
2.2.2	ВЛ 500 кВ Рефтинская ГРЭС-Тагил	км	46,761	Функциональная зона указана на карте «Карта функционального зонирования городского округа Нижний Тагил» Санитарный разрыв	Охранная зона	30 м	
2.2.3	ВЛ 220 кВ ВТГРЭС – ПС Тагил 1,2	км	60,432	Функциональная зона указана на карте «Карта функционального зонирования городского округа Нижний Тагил»	Охранная зона	25 м	

Объекты транспортной инфраструктуры

ТАБЛИЦА 14

№ п/п.	Наименование объекта	Характеристика объекта		Местоположение, функциональная зона	Наличие зоны с особыми условиями	
		Единица измерения	Количественный показатель		Вид зоны	Количественный показатель
1.	Железные дороги					
1.1	новое строительство, всего, в том числе:	км	0	-	-	-
1.2	реконструкция, всего, в том числе:	км	22			
1.2.1	Смычка-Алапаевск-Богданович	км	22	Зона транспортной инфраструктуры Подтип: Зона объектов железнодорожного транспорта	Охранная зона Санитарный разрыв	В границах полосы отвода По расчету

На территории города Нижний Тагил в соответствии с письмом Главного управления федеральной службы исполнения наказаний по Свердловской области Федерального казенного учреждения исправительная колония-12 Главного управления федеральной службы исполнения наказаний России по Свердловской области № 68/12/2-4528 от 09.12.2022 планируется размещение участка функционирующего как исправительный центр на земельном участке с кадастровым номером 66:56:0113001:28 по адресу: город Нижний Тагил, шоссе Черноисточинское, дом 58 находящемся в собственности Российской Федерации и постоянном (бессрочном) пользовании Федерального казенного учреждения исправительная колония-12 Главного управления федеральной службы исполнения наказаний России по Свердловской области.

4. Сведения об объектах регионального значения, планируемых к строительству и реконструкции на территории городского округа Нижний Тагил

Объекты электро- и газоснабжения населения в редакции Генерального плана городского округа Нижний Тагил, утвержденного Решением Нижнетагильской городской Думы от 20.12.2012 № 58 «Об утверждении Генерального плана городского округа Нижний Тагил» (в редакции Решений Нижнетагильской городской Думы от 28.11.2019 № 50, от 25.06.2020 № 18, от 23.07.2020 № 27, от 26.11.2020 № 43)

ТАБЛИЦА 15

№ п/п	Наименование объекта	Характеристика объекта		Местоположение, наименование населенного пункта, адрес (при наличии)	Функциональная зона	Наличие зоны с особыми условиями	
		Единица измерения	Количественный показатель			Вид зоны	Количественный показатель
1.	Газораспределительные пункты						
1.1	новое строительство, всего, в том числе:	объект	65				
1.1.1	ГРП	- « -	39	Функциональная зона указана на карте «Карта функционального зонирования городского округа Нижний Тагил» (город Нижний Тагил)	Санитарный разрыв	10 м	
1.1.2	ГРП	- « -	1	деревня Баронская	Зона озелененных территорий общего пользования (лесопарки, парки, сады, скверы, бульвары, городские леса)	Санитарный разрыв	10 м
1.1.3	ГРП	- « -	1	Функциональная зона указана на карте «Карта функционального зонирования городского округа Нижний Тагил» (поселок Антоновский)	Санитарный разрыв	10 м	
1.1.4	ГРП	- « -	3	поселок Висимо-Уткинск	Зона озеленения территорий специального назначения Зона озелененных территорий общего пользования (лесопарки, парки, сады, скверы, бульвары, городские леса)	Санитарный разрыв	10 м
1.1.5	ГРП	- « -	1	село Елизаветинское	Зона озелененных территорий общего пользования (лесопарки, парки, сады, скверы, бульвары, городские леса)	Санитарный разрыв	10 м

1.1.6	ГРП	- « -	1	поселок Чауж	Зона отдыха	Санитарный разрыв	10 м
1.1.7	ГРП	- « -	1	поселок Студёный	Зона транспортной инфраструктуры / Зона улично-дорожной сети	Санитарный разрыв	10 м
1.1.8	ГРП	- « -	3	поселок Уралец	Зона застройки индивидуальными жилыми домами Коммунально-складская зона Зона транспортной инфраструктуры / Зона улично-дорожной сети	Санитарный разрыв	10 м
1.1.9	ГРП	- « -	1	поселок Чащино	Зона озелененных территорий общего пользования (лесопарки, парки, сады, скверы, бульвары, городские леса)	Санитарный разрыв	10 м
1.1.10	ГРП	- « -	1	село Верхняя Ослянка, улица Уральская	Зона озеленения территорий специального назначения /	Санитарный разрыв	10 м
1.1.11	ГРП	- « -	1	село Серебрянка, улица Ашкинская,	Зона застройки индивидуальными жилыми домами	Санитарный разрыв	10 м
1.1.12	ГРП	- « -	1	село Серебрянка, улица Уральская	Зона транспортной инфраструктуры / Зона улично-дорожной сети		
1.1.13	ГРП	- « -	12	Функциональная зона указана на карте «Карта функционального зонирования городского округа Нижний Тагил»		Санитарный разрыв	10 м
1.2	реконструкция, всего, в том числе:	объект	0				
2.	Газопроводы распределительные						
2.1	новое строительство, всего, в том числе:	км	150,249				
2.1.1	Газопроводы распределительные, в том числе: предусмотренные для обеспечения реализации мероприятий, предусмотренных ПКР инженерной инфраструктуры до 2030 года:	- « -	44,96	Функциональная зона указана на карте «Карта функционального зонирования городского округа Нижний Тагил» (город Нижний Тагил)			
2.1.1.1	Газопроводы для газоснабжения жилых домов частного сектора, св. 0,6 до 1,2 МПа	- « -	0,050	город Нижний Тагил, жилой район «Нижняя Черемшанка» город Нижний Тагил	Зона транспортной инфраструктуры Подтип: Зона улично-дорожной сети Зона зеленых насаждений общего пользования	Санитарный разрыв  Охранная зона	7 м в каждую сторону  6 м в каждую сторону
2.1.1.2	Газопроводы для газоснабжения жилых домов частного сектора, св. 0,6 до 1,2 МПа	- « -	3,363	город Нижний Тагил, микрорайон «Рудник имени III Интернационала»	Зона транспортной инфраструктуры Подтип: Зона улично-дорожной сети	-»-	-»-
2.1.1.3	Газопроводы для газоснабжения микрорайона Ольховка, св. 0,6 до 1,2 МПа	- « -	0,838	город Нижний Тагил	Зона транспортной инфраструктуры Подтип: Зона улично-дорожной сети	-»-	-»-
2.1.1.4	Газопроводы для газоснабжения микрорайона Ольховка-2, св. 0,6 до 1,2 МПа	- « -	0,863	город Нижний Тагил	Зона транспортной инфраструктуры Подтип: Зона улично-дорожной сети	-»-	-»-
2.1.1.5	Газопроводы для газоснабжения микрорайона Петриковский, св. 0,6 до 1,2 МПа	- « -	0,570	город Нижний Тагил	Зона транспортной инфраструктуры Подтип: Зона улично-дорожной сети	-»-	-»-
2.1.1.6	Газопроводы для газоснабжения частного жилого сектора микрорайона Кирпичный, св. 0,6 до 1,2 МПа	- « -	0,585	город Нижний Тагил	Зона транспортной инфраструктуры Подтип: Зона улично-дорожной сети	-»-	-»-
2.1.1.7	Газопроводы для газоснабжения жилых домов частного сектора в жилом районе Голый Камень (2-я очередь), св. 0,6 до 1,2 МПа	- « -	3,024	город Нижний Тагил, жилой район Голый Камень	Зона транспортной инфраструктуры Подтип: Зона улично-дорожной сети Зона озелененных территорий общего пользования Производственная зона	-»-	-»-
2.1.2	Газопровод распределительный высокого давления	- « -	0,513	деревня Баронская	Зона транспортной инфраструктуры / Зона улично-дорожной сети Зона озелененных территорий общего пользования (лесопарки, парки, сады, скверы, бульвары, городские леса)	-»-	-»-
2.1.3	Газопровод распределительный высокого давления	- « -	0,063	поселок Антоновский	Зона озелененных территорий общего пользования (лесопарки, парки, сады, скверы, бульвары, городские леса)	-»-	-»-
2.1.4	Газопровод распределительный высокого давления	- « -	1,699	поселок Висимо-Уткинск	Зона транспортной инфраструктуры / Зона улично-дорожной сети Зона озелененных территорий общего пользования (лесопарки, парки, сады, скверы, бульвары, городские леса) Многофункциональная общественно-деловая зона / Зона делового, общественного и коммерческого назначения Зона озеленения территорий специального назначения	-»-	-»-
2.1.5	Газопровод распределительный высокого давления	- « -	0,467	поселок Евстюниха	Зона транспортной инфраструктуры Подтип: Зона улично-дорожной сети Зона озелененных территорий общего пользования (лесопарки, парки, сады, скверы, бульвары, городские леса)	-»-	-»-
2.1.6	Газопровод распределительный высокого давления	- « -	0,073	село Елизаветинское	Зона озелененных территорий общего пользования (лесопарки, парки, сады, скверы, бульвары, городские леса)	-»-	-»-
2.1.7	Газопровод распределительный высокого давления	- « -	2,01	поселок Уралец	Зона транспортной инфраструктуры / Зона улично-дорожной сети Зона застройки индивидуальными жилыми домами Зона озелененных территорий общего пользования (лесопарки, парки, сады, скверы, бульвары, городские леса) Зона инженерной инфраструктуры / Зона объектов водоснабжения	-»-	-»-
2.1.8	Газопровод распределительный среднего давления	- « -	0,13	поселок Уралец	Зона транспортной инфраструктуры / Зона улично-дорожной сети Зона застройки индивидуальными жилыми домами		
2.1.9	Газопровод распределительный высокого давления	- « -	0,049	поселок Чащино	Зона транспортной инфраструктуры Подтип: Зона улично-дорожной сети Зона озелененных территорий общего пользования (лесопарки, парки, сады, скверы, бульвары, городские леса)	-»-	-»-
2.1.10	Газопровод распределительный высокого давления	- « -	0,457	село Верхняя Ослянка	Зона транспортной инфраструктуры Подтип: Зона улично-дорожной сети	-»-	-»-
2.1.11	Газопровод распределительный высокого давления	- « -	1,520	село Серебрянка	Зона транспортной инфраструктуры Подтип: Зона улично-дорожной сети Зона озелененных территорий общего пользования (лесопарки, парки, сады, скверы, бульвары, городские леса) – Зона озеленения территорий специального назначения – Зона специализированной общественной застройки / Зона общеобразовательных организаций	-»-	-»-
2.1.12	Газопровод распределительный высокого давления к котельной ДОЛ «Уральский огонек»	- « -	0,416	Функциональная зона указана на карте «Карта функционального зонирования городского округа Нижний Тагил»		-»-	-»-
2.1.13	Газопровод распределительный высокого давления к селу Верхняя Ослянка	- « -	33,455	Функциональная зона указана на карте «Карта функционального зонирования городского округа Нижний Тагил»			
2.1.14	Газопровод распределительный высокого давления к котельной детского санатория № 2 поселок Антоновский	- « -	0,74	Функциональная зона указана на карте «Карта функционального зонирования городского округа Нижний Тагил»		-»-	-»-

2.1.15	Газопровод распределительный высокого давления	- « -	0,008	поселок Студёный	Зона транспортной инфраструктуры Подтипы: Зона улично-дорожной сети; Зона объектов железнодорожного транспорта	-»-	-»-
2.1.16	Газопроводы распределительные высокого давления	- « -	72,014	Функциональная зона указана на карте «Карта функционального зонирования городского округа Нижний Тагил»		-»-	-»-
2.2	реконструкция, всего, в том числе:	км	0,853				
2.2.1	Газопровод распределительный высокого давления	км	0,853	поселок Уралец	Зона транспортной инфраструктуры Подтип: Зона улично-дорожной сети	Санитарный разрыв Охранная зона	7 м в каждую сторону 3 м в каждую сторону
3.	Линии электропередач						
3.1	новое строительство (всего), в том числе:	км	21,307				
3.1.1	ЛЭП 110 кВ ПС Горбуновская – проектируемая ПС	км	16,061	Функциональная зона указана на карте «Карта функционального зонирования городского округа Нижний Тагил»		Охранная зона	20 в каждую сторону
3.1.2	ЛЭП 110 ПС Вязовская – проектируемая ПС	км	5,151	Функциональная зона указана на карте «Карта функционального зонирования городского округа Нижний Тагил» (город Нижний Тагил)		Охранная зона	20 в каждую сторону
3.1.3	Трансформаторная подстанция к проектируемой ПС от ВЛ-110 кВ ПС Тагил – ПС Кислородная	км	0,095	Функциональная зона указана на карте «Карта функционального зонирования городского округа Нижний Тагил» (город Нижний Тагил)		Охранная зона	20 в каждую сторону
3.1.4	ВЛ 110 (1.16.112)	км	1,58	Функциональная зона указана на карте «Карта функционального зонирования городского округа Нижний Тагил»		Охранная зона	20 в каждую сторону
3.2	реконструкция, всего, в том числе:	км	0				
4.	Электростанции						
4.1	новое строительство (всего), в том числе:	объект	3				
4.1.1	ПС 110 кВ	- « -	1	город Нижний Тагил, восточнее садово-дачного товарищества «Солнечная поляна»	Зона инженерной инфраструктуры / Зона объектов электроснабжения	Охранная зона	20 в каждую сторону
4.1.2	ПС 110 кВ	- « -	1	город Нижний Тагил, к северо-западу от кладбища «Центральное-1»	Зона инженерной инфраструктуры / Зона объектов электроснабжения	Охранная зона	20 в каждую сторону
4.1.3	ПС 110 кВ	- « -	1	город Нижний Тагил, западнее кладбища «Рудник»	Зона инженерной инфраструктуры / Зона объектов электроснабжения	Охранная зона	20 в каждую сторону
4.1.4	ПС Белогорье (1.16.177)	- « -	1	Севернее поселка Уралец	Зона лесов / Зона объектов электроснабжения	Охранная зона	20 в каждую сторону
4.2	реконструкция, всего, в том числе:	объект	0				

ПРИМЕЧАНИЕ:

1. ЛЭП – линия электропередачи.
2. ВЛ – воздушная линия.
3. ПС – повысительная станция (подстанция).
4. ТНС – теплонасосная станция.
5. НСС – насосная смесительная станция.
6. ЦТП – центральный тепловой пункт.
7. ГРП – газораспределительный пункт.
8. МПа – мегапаскаль.
9. КНС / КГН – канализационная насосная станция / колодец-гаситель напора (камера гашения напора канализации).
10. ЛКОС – локальные канализационные очистительные сооружения.
11. НПС – насосная перекачная станция.

Объекты транспортной инфраструктуры

ТАБЛИЦА 16

№ п/п	Номер дороги	Наименование объекта	Характеристика объекта		Категория дороги		Местоположение, функциональная зона	Наличие зоны с особыми условиями	
			Единица измерения	Количественный показатель	2018 город	2035 город		Вид зоны	Количественный показатель
1.			Автодороги регионального значения						
1.1		новое строительство, всего, в том числе:	км	68,796			-	-	-
1.1.1	-	деревня Усть-Утка – поселок Ёква	- « -	10,154	-	V	Местоположение указано на карте «Карта функциональных зон городского округа Нижний Тагил» / Зона транспортной инфраструктуры	Придорожная полоса	25
1.1.2	1903000	Обход поселок Уралец	- « -	6,746	-	IV		Санитарный разрыв	по расчету
1.1.3	1903000	Обход поселок Висимо-Уткинск	- « -	9,327	-	IV		Придорожная полоса	50
1.1.4	-	поселок Кын (Пермский край) – село Серебрянка	- « -	21,977	-	IV		Санитарный разрыв	по расчету
1.1.5	-	Северный обход город Нижнего Тагила	км	8,298	-	III		Придорожная полоса	100, -
1.1.6	-	Подъезд к деревня Заречная от автомобильной дороги «поселок Кын (Пермский край) – село Серебрянка»	- « -	0,498	-	V		Санитарный разрыв	по расчету
1.1.7	-	Автомобильная дорога вокруг города Нижний Тагил на участке от автомобильной дороги «Южный подъезд к городу Нижний Тагил от км 120+135 автомобильной дороги «город Екатеринбург – город Нижний Тагил – город Серов» до автомобильной дороги «город Нижний Тагил – город Нижняя Салда»	- « -	3,843	-	III		Придорожная полоса	-, 100
1.1.8	-	Подъезд к поселку Чашино от автомобильной дороги «город Нижний Тагил – поселок Висимо-Уткинск – деревня Усть-Утка»	- « -	0,728	-	V		Санитарный разрыв	по расчету
1.1.9	-	Подъезд к селу Верхняя Ослянка от автомобильной дороги поселок Кын (Пермский край) – село Серебрянка	- « -	2,32	-	IV		Придорожная полоса	50
1.1.9	-	Подъезд к селу Верхняя Ослянка от автомобильной дороги поселок Кын (Пермский край) – село Серебрянка	- « -	2,32	-	IV		Санитарный разрыв	по расчету
1.2		реконструкция, всего, в том числе:		114,823					
1.2.1	1902000	город Нижний Тагил – город Нижняя Салда	- « -	7,4	III	II	Местоположение указано на карте «Карта функциональных зон городского округа Нижний Тагил» Зона транспортной инфраструктуры	Придорожная полоса	-, 75
1.2.2	4103180	Северный подъезд к город Нижний Тагил от км 154+032 автомобильной дороги «город Екатеринбург – город Нижний Тагил – город Серов»	- « -	6,135	III	II		Санитарный разрыв	по расчету
1.2.3	-	Автомобильная дорога вокруг город Нижний Тагил на участке от автомобильной дороги «Южный подъезд к городу Нижний Тагил от км 120+135 автомобильной дороги «город Екатеринбург – город Нижний Тагил – город Серов» до автомобильной дороги «город Нижний Тагил – город Нижняя Салда»	- « -	9,07	-	III		Придорожная полоса	-
1.2.3	-	Автомобильная дорога вокруг город Нижний Тагил на участке от автомобильной дороги «Южный подъезд к городу Нижний Тагил от км 120+135 автомобильной дороги «город Екатеринбург – город Нижний Тагил – город Серов» до автомобильной дороги «город Нижний Тагил – город Нижняя Салда»	- « -	9,07	-	III		Санитарный разрыв	по расчету

1.2.4	1903000	город Нижний Тагил – поселок Висимо-Уткинск – деревня Усть-Утка	- « -	12,975	III	II		Придорожная полоса	-, 75
			- « -	12,22	IV	III		Санитарный разрыв	по расчету
			- « -	21,81	V			Придорожная полоса	50
								Санитарный разрыв	по расчету
1.2.5	1903120	Подъезд к селу Елизаветинское от км 25+090 автомобильной дороги «город Нижний Тагил – поселок Висимо-Уткинск – деревня Усть-Утка»	- « -	9,72	-	IV		Придорожная полоса	50
								Санитарный разрыв	по расчету
1.2.6	1904000	город Нижний Тагил – село Верхняя Ослянка (км 5+000 – км 26+100, км 57+000 – км 82+710)	- « -	46,91	IV,V	III, IV		Придорожная полоса	-
								Санитарный разрыв	по расчету
1.2.7	-	село Сулём – поселок Колпаковка	- « -	15,8	IV	IV		Придорожная полоса	50
								Санитарный разрыв	по расчету
1.2.8	4103000	город Екатеринбург – город Нижний Тагил – город Серов	- « -	30,586	II	IB		Придорожная полоса	150, -, 75
								Санитарный разрыв	по расчету
1.2.9	4103170	Подъезд к селу Николо-Павловское от км 125+745 автомобильной дороги «город Екатеринбург – город Нижний Тагил – город Серов»	- « -	2,015	V	IV		Придорожная полоса	50
								Санитарный разрыв	по расчету
1.2.10	1903200	«Подъезд к горнолыжному комплексу «Гора Белая» от км 33+500 автомобильной дороги «город Нижний Тагил – поселок Висимо-Уткинск – деревня Усть-Утка» (1.1.3.326)	- « -	1,4	V	IV		Придорожная полоса	50
								Санитарный разрыв	по расчету
								Санитарный разрыв	по расчету
2.	Транспортные развязки двухуровневые, путепроводы								
2.1	новое строительство, всего, в том числе:		единица	2					
2.1.1	-	Двухуровневая транспортная развязка на пересечении автомобильной дороги вокруг город Нижний Тагил на участке от автомобильной дороги «Южный подъезд к городу Нижний Тагил от км 120+135 автомобильной дороги «город Екатеринбург – город Нижний Тагил – город Серов» до автомобильной дороги «город Нижний Тагил – город Нижняя Салда» и автомобильной дороги «город Нижний Тагил – город Нижняя Салда»	единица	1				Местоположение и функциональные зоны указаны на приложении к карте «Карта планируемого размещения объектов местного значения городского округа Нижний Тагил» (город Н. Тагил) / Зона транспортной инфраструктуры	
2.1.2	-	Путепровод на пересечении автомобильной дороги «Северный обход города Нижнего Тагила» и железной дороги «Каменск-Уральский – Смычка»	единица	1					
2.2	реконструкция, всего, в том числе:		единица	9					
2.2.1	4103000	Транспортная развязка на км 146+815 автомобильной дороги Екатеринбург – Нижний Тагил – Серов на пересечении с автомобильной дороги Нижний Тагил – Верхняя Ослянка	единица	1	II	I		Местоположение указано на карте «Карта функциональных зон городского округа Нижний Тагил» / Зона транспортной инфраструктуры	
2.2.2	4103000	Транспортная развязка на км 134+232 автомобильной дороги Екатеринбург – Нижний Тагил – Серов на пересечении с автомобильной дороги Нижний Тагил – Висимо-Уткинск – Усть-Утка	единица	1	II	I			
2.2.3	4103000	Транспортная развязка на км 151+925 автомобильной дороги Екатеринбург – Нижний Тагил – Серов на пересечении с автомобильной дороги Северный подъезд к городу Нижний Тагил	единица	1	II	I			
2.2.4	4103000	Путепровод на пересечении км 134+822 автомобильной дороги Екатеринбург – Нижний Тагил Серов и Висимо-Уткинской железной дороги	единица	1	II	I			
2.2.5	4103000	Путепровод на пересечении км 142+48 автомобильной дороги Екатеринбург – Нижний Тагил – Серов и автомобильной дороги местного значения	единица	1	-	-			
2.2.6	4103000	Путепровод на пересечении км 142+98 автомобильной дороги Екатеринбург – Нижний Тагил – Серов и железной дороги	единица	1	II	I			
2.2.7	4103000	Путепровод на пересечении км 148+245 автомобильной дороги Екатеринбург – Нижний Тагил – Серов и железной дороги	единица	1	II	I			
2.2.8	4103000	Путепровод на пересечении км 148+445 автомобильной дороги Екатеринбург – Нижний Тагил – Серов и автомобильной дороги местного значения	единица	1	II	I			
2.2.9	4103000	Путепровод на пересечении автомобильной дороги Екатеринбург – Нижний Тагил – Серов и автомобильной дороги «Северный подъезд к городу Нижний Тагил от км 154+032 автомобильной дороги «город Екатеринбург – город Нижний Тагил – город Серов»	единица	1	II	I			
3.	Мосты								
3.1	новое строительство, всего, в том числе:		объект	6					
3.1.1	4103000	Мост через водоток на автомобильной дороге «Подъезд к поселкуТаны от автомобильной дороги «город Нижний Тагил – поселок Висимо-Уткинск – деревня Усть-Утка»	объект	1				Местоположение указано на карте «Карта функциональных зон городского округа Нижний Тагил» / Зона транспортной инфраструктуры	
3.1.2	-	Мост через реку Белая Лебедь на автомобильной дороге «Подъезд к поселкуТаны от автомобильной дороги «город Нижний Тагил – поселок Висимо-Уткинск – деревня Усть-Утка»	объект	1	-	V			
3.1.3	-	Мост через реку Серебряная на автомобильной дороге «поселок Кын (Пермский край) – село Серебрянка»	объект	1	-	IV			
3.1.4	-	Мост через реку Чусовая на автомобильную дорогу «поселок Кын (Пермский край) – село Серебрянка»	объект	1	-	IV			
3.1.5	1903000	Мост через реку Леба на автомобильной дороге «город Нижний Тагил – поселок Висимо-Уткинск – деревня Усть-Утка»	объект	1	-	II			
3.1.6	-	Мост через реку Грязнушка на автомобильной дороге «Обход поселок Висимо-Уткинск»	объект	1	-	IV			

3.2		реконструкция, всего, в том числе:	объект	8				
3.2.1	1928000	Мост через реку Чусовая на автомобильной дороге «село Сулём – деревня Илим»	объект	1	V	IV	Местоположение указано на карте «Карта функциональных зон городского округа Нижний Тагил» / Зона транспортной инфраструктуры	
3.2.2	4103000	Мост через реку Выя на автомобильной дороге «Екатеринбург – Нижний Тагил – Серов»	объект	1	II	I		
3.3.3	4103000	Мост через реку Баранча на автомобильной дороге «Екатеринбург – Нижний Тагил – Серов»	объект	1	II	I		
3.3.4	4103000	Мост через реку Руш на автомобильной дороге «Южный подъезд к город Нижний Тагил от км 120+085 автомобильной дороги «город Екатеринбург – город Нижний Тагил – город Серов»	объект	1	I	I		
3.3.5	1903140	Мост через реку Сулём на автомобильной дороге «Подъезд к селу Сулём от км 75+490 автомобильной дороги «город Нижний Тагил – поселок Висимо-Уткинск – деревня Усть-Утка»	объект	1	-	IV		
3.3.6	1903140	Мост через реку Тамаженка на автомобильной дороге «Подъезд к селу Сулём от км 75+490 автомобильной дороги «город Нижний Тагил – поселок Висимо-Уткинск – деревня Усть-Утка»	объект	1	-	IV		
3.3.7	-	Мост через реку Ёква на автомобильной дороге «деревня Баронская – деревня Харенки – поселок Ёква»	объект	1	-	V		
3.3.8	1904000	Мост через реку Полуденка на км 15+556 автомобильной дороги «город Нижний Тагил – село Верхняя Ослянка»	объект	1	V	IV		
3.3.9	-	Мостовой переход через реку Серебряную на км 69+995 автомобильной дороги «город Нижний Тагил – село Верхняя Ослянка».	объект	1	-	V		

Объекты здравоохранения

ТАБЛИЦА 17

№ п/п	Наименование объекта	Характеристика объекта		Местоположение, наименование населенного пункта, адрес (при наличии)	Функциональная зона	Наличие зоны с особыми условиями	
		Единица измерения	Количественный показатель			Вид зоны	Количественный показатель
1.	Стационары						
1.1	новое строительство, всего, в том числе:	Объект / койко-мест	2/1630				
1.1.1	Больница	- « -	1/1200	город Нижний Тагил, южнее города, улица Максарева	Зона специализированной общественной застройки Подтип: Зона объектов здравоохранения	-	-
1.1.2	Больница детская	- « -	1/430			-	-
1.2.	реконструкция, всего, в том числе:	Объект / койко-мест	0				
2.	Станции (подстанции) скорой помощи						
2.1	новое строительство, всего, в том числе:	объект	2	город Нижний Тагил			
2.1.1	Подстанция скорой медицинской помощи	- « -	1	город Нижний Тагил, улица Максарева	Зона специализированной общественной застройки Подтип: Зона объектов здравоохранения	-	-
2.1.2	Подстанция скорой медицинской помощи	- « -	1	город Нижний Тагил, улица Октябрьской Революции	Зона специализированной общественной застройки Подтип: Зона объектов здравоохранения	-	-
2.2.	реконструкция, всего, в том числе:	объект	0				
3.	Поликлиники						
3.1	новое строительство, всего, в том числе:	Объект / посетителей в смену	4				
3.1.1	поликлиника	- « -	1	город Нижний Тагил, проспект Уральский, в жилом районе «Александровский»	Многофункциональная общественно-деловая зона	-	-
3.1.2	поликлиника	- « -	1	город Нижний Тагил, Корабельный мыс	Многофункциональная общественно-деловая зона / Зона объектов торговли	-	-
3.1.3	поликлиника	- « -	1	город Нижний Тагил, улица Пихтовая	Зона специализированной общественной застройки / Зона объектов здравоохранения	-	-
3.1.4	поликлиника	- « -	1	город Нижний Тагил, улица Городская	Многофункциональная общественно-деловая зона / Зона делового, общественного и коммерческого назначения	-	-
	реконструкция, всего, в том числе:	объект/ посетителей смену	0				
4.	Фельдшерско-акушерские пункты						
4.1	новое строительство, всего, в том числе:	объект	7				
4.1.1	Фельдшерско-акушерские пункты	- « -	1	деревня Баронская	Многофункциональная общественно-деловая зона / Зона делового, общественного и коммерческого назначения	-	-
4.1.2	Фельдшерско-акушерские пункты	объект	1	деревня Усть-Утка	Зона специализированной общественной застройки / Зона объектов здравоохранения	-	-
4.1.3	Фельдшерско-акушерские пункты	объект	1	поселок Антоновский	Зона специализированной общественной застройки / Зона объектов здравоохранения	-	-
4.1.4	Фельдшерско-акушерские пункты	объект	1	поселок Волчёрка	Многофункциональная общественно-деловая зона / Подтип: Зона делового, общественного и коммерческого назначения	-	-
4.1.5	Фельдшерско-акушерские пункты	объект	1	поселок Студёный	Многофункциональная общественно-деловая зона / Подтип: Зона делового, общественного и коммерческого назначения	-	-
4.1.6	Фельдшерско-акушерские пункты	объект	1	поселок Чащино	Зона специализированной общественной застройки / Зона объектов здравоохранения	-	-
4.1.7	Фельдшерско-акушерские пункты	- « -	1	село Серебрянка	Зона специализированной общественной застройки / Зона объектов здравоохранения	-	-
4.2	реконструкция, всего, в том числе:	объект	0				
4.2.1	новое строительство, всего, в том числе:					-	-
5.	Общеврачебные практики						
5.1	новое строительство, всего, в том числе:	объект	1				
5.1.1	Общеврачебные практики	объект	1	поселок Покровское-1	Зона специализированной общественной застройки / Зона объектов здравоохранения	-	-
5.2	реконструкция, всего, в том числе:	объект	0			-	-
6.	Объекты здравоохранения особого типа						
6.1	новое строительство, всего, в том числе:	объект	0				

**5. Сведения о функциональных зонах, установленных на территории городского округа Нижний Тагил**

Параметры функциональных зон, а также сведения о планируемых для размещения в них объектах федерального, регионального и местного значения, планируемых к строительству и реконструкции, представлены в таблицах 18, 19.

*Перечень функциональных зон городского округа Нижний Тагил*

ТАБЛИЦА 18

№ п/п	Код зоны*	Наименование зоны	Итого, площадь (га)	Площадь в границах населенных пунктов (га)	Площадь вне границ населенных пунктов (га)
1.	701010101	Зона застройки индивидуальными жилыми домами	2677,765	2528,289	149,476
2.	701010102	Зона застройки малоэтажными жилыми домами (до 4 этажей, включая мансардный)	216,266	216,266	
3.	701010103	Зона застройки среднеэтажными жилыми домами (от 5 до 8 этажей, включая мансардный)	926,52	760,3	166,22
4.	701010104	Зона застройки многоэтажными жилыми домами (9 этажей и более)	525,81	450,83	74,98
5.	701010200	Зона смешанной и общественно-деловой застройки	1,49	1,49	
6.	701010301	Многофункциональная общественно-деловая зона	486,731	443,101	43,63
7.	701010302	Зона специализированной общественной застройки:	797,023	777,653	19,37
8.	701010401	Производственная зона	5880,432	4863,612	1016,82
9.	701010402	Коммунально-складская зона	432,369	424,269	8,1
10.	701010404	Зона инженерной инфраструктуры	266,391	207,671	58,72
11.	701010405	Зона транспортной инфраструктуры	7208,586	3796,445	3412,141
12.	701010501	Зона сельскохозяйственных угодий	23041,492	152,012	22889,48
13.	701010502	Зона садоводческих, огороднических или дачных некоммерческих объединений граждан	1642,13	978,2	663,93
14.	701010503	Производственная зона сельскохозяйственных предприятий	212,067	18,057	194,01
15.	701010601	Зона озелененных территорий общего пользования (лесопарки, парки, сады, скверы, бульвары, городские леса)	9161,266	9141,046	20,22
16.	701010602	Зона отдыха	59285,191	267,011	59018,18
17.	701010603	Курортная зона	1,39	1,39	-
18.	701010604	Лесопарковая зона	3833,97	3833,97	-
19.	701010605	Зона лесов	313292,23	31,68	313260,55
20.	701010606	Иные рекреационные зоны	320,01	177,11	142,9
21.	701010701	Зона кладбищ	322,911	224,861	98,05
22.	701010702	Зона складирования и захоронения отходов	87,97	1,62	86,35
23.	701010703	Зона озеленения территорий специального назначения	340,723	144,823	195,9
24.	701010800	Зона режимных территорий	687,61	320,44	367,17
25.	701010900	Зоны акваторий	3721,727	1855,527	1866,2
26.	701011000	Иные зоны	418,42	213,79	204,63
27.	Итого		435788,49	31831,46	403957,027

*Параметры функциональных зон городского округа Нижний Тагил*

ТАБЛИЦА 19

№ п/п	Код зоны*	Наименование зоны	Площадь (га)	Объекты		
				Местного значения	Регионального значения	Федерального значения
1.	701010101	Зона застройки индивидуальными жилыми домами	2677,765	смотри таблицу 3, 5, 6		
2.	701010102	Зона застройки малоэтажными жилыми домами (до 4 этажей, включая мансардный)	216,266	смотри таблицу 3, 5, 6		
3.	701010103	Зона застройки среднеэтажными жилыми домами (от 5 до 8 этажей, включая мансардный)	926,52	смотри таблицу 3, 5, 6		
4.	701010104	Зона застройки многоэтажными жилыми домами (9 этажей и более)	525,81	смотри таблицу 3, 5, 6		
5.	701010200	Зона смешанной и общественно-деловой застройки	1,49	смотри таблицу 3, 5, 6		
6.	701010301	Многофункциональная общественно-деловая зона, в том числе подтипы:	486,731	смотри таблицу 3, 5, 7, 9	смотри таблицу 15, 17	
		Зона делового, общественного и коммерческого назначения	303,411	смотри таблицу 3, 5, 7, 9	смотри таблицу 15, 17	
		Зона объектов торговли	118,92	смотри таблицу 3	смотри таблицу 15	
		Зона объектов общественного питания	4,06	-		
		Зона обслуживания объектов, необходимых для осуществления производственной и предпринимательской деятельности	26,16	смотри таблицу 3		
		Зона объектов коммунально-бытового назначения	8,83	смотри таблицу 3, 6	смотри таблицу 15	
		Зона общегородского центра	25,35	смотри таблицу 3, 5, 9		
7.	701010302	Зона специализированной общественной застройки, в том числе: подтипы:	797,023	смотри таблицу 3, 5, 6, 7, 9	смотри таблицу 15, 17, 18	
		Зона общеобразовательных организаций	18,63	смотри таблицу 3, 6		
		Зона объектов здравоохранения	150,41	смотри таблицу 3, 7	смотри таблицу 17	
		Зона объектов физической культуры и массового спорта	449,263	смотри таблицу 3, 5, 7	смотри таблицу 15	
		Зона дошкольных образовательных организаций	11,17	смотри таблицу 6		
		Зона объектов культуры и искусства	47,86	смотри таблицу 3, 9	смотри таблицу 15	
		Зона объектов, реализующих программы профессионального и высшего образования	96,55	смотри таблицу 3		
		Зона специализированной общественной застройки иных видов	0	-		
		Зона культовых зданий и сооружений	12,6	-		
		Зона объектов социального назначения	0			
	Зона организаций дополнительного образования	10,54	смотри таблицу 6			
8.	701010401	Производственная зона	5880,432	смотри таблицу 3, 10	смотри таблицу 15	
9.	701010402	Коммунально-складская зона	432,369	смотри таблицу 3, 10	смотри таблицу 15	
10.	701010404	Зона инженерной инфраструктуры, в том числе подтипы:	266,391	смотри таблицу 3	смотри таблицу 15	смотри таблицу 13
		Зона объектов водоснабжения	34,4	смотри таблицу 3		
		Зона объектов газоснабжения	1,5		смотри таблицу 15	
		Зона объектов электроснабжения	84,37	смотри таблицу 3	смотри таблицу 15	
		Зона объектов водоотведения	131,561	смотри таблицу 3		
		Зона объектов связи	0,96	смотри таблицу 3		смотри таблицу 13
	Зона объектов теплоснабжения	13,6	смотри таблицу 3			
11.	701010405	Зона транспортной инфраструктуры, в том числе: подтипы:	7208,586	смотри таблицу 3, 4	смотри таблицу 15, 16	
		Зона объектов автомобильного транспорта	2843,74	смотри таблицу 3, 4	смотри таблицу 16	
		Зона объектов железнодорожного транспорта	749,4	смотри таблицу 3, 4	смотри таблицу 16	
		Зона транспортной инфраструктуры иных видов	219,6	смотри таблицу 3, 4		
		Зона объектов трубопроводного транспорта	17,01			
	Зона улично-дорожной сети	3378,836	смотри таблицу 3, 4	смотри таблицу 15, 16		
12.	701010501	Зона сельскохозяйственных угодий	23041,492	смотри таблицу 3, 4	смотри таблицу 15	
13.	701010502	Зона садоводческих, огороднических или дачных некоммерческих объединений граждан	1642,13	смотри таблицу 3		
14.	701010503	Производственная зона сельскохозяйственных предприятий	212,067	-		
15.	701010601	Зона озелененных территорий общего пользования (лесопарки, парки, сады, скверы, бульвары, городские леса)	9161,266	смотри таблицу 3, 5	смотри таблицу 16	
16.	701010602	Зона отдыха, в том числе: подтипы:	59285,191			
		Зона иных объектов отдыха и туризма	59258,791	смотри таблицу 3, 5		
		Зона детских оздоровительных учреждений	26,4	смотри таблицу 3, 7		
17.	701010603	Курортная зона	1,39	-		
18.	701010604	Лесопарковая зона	3833,97	смотри таблицу 3		
19.	701010605	Зона лесов	313292,23	смотри таблицу 3	смотри таблицу 15	
20.	701010606	Иные рекреационные зоны	320,01	-		
21.	701010701	Зона кладбищ	322,911	смотри таблицу 11		
22.	701010702	Зона складирования и захоронения отходов	87,97	смотри таблицу 8		
23.	701010703	Зона озеленения территорий специального назначения	340,723	смотри таблицу 3		
24.	701010800	Зона режимных территорий	687,61	-		
25.	701010900	Зоны акваторий	3721,727	смотри таблицу 3, 4	смотри таблицу 15, 16	
26.	701011000	Иные зоны	418,42	смотри таблицу 3	смотри таблицу 15	-

ПРИЛОЖЕНИЕ № 1. Положения о территориальном планировании населенного пункта город Нижний Тагил

Численность населения – 386 286 человек.  
Площадь территории – 28 564,83 га.

1. Сведения об объектах местного значения, планируемых к строительству и реконструкции на территории города Нижний Тагил

Сведения о видах, назначении и наименованиях планируемых для размещения объектов местного значения, их основные характеристики приведены в таблицах 1.1–1.10. Местоположение объектов указано на приложении № 1 к карте «Карта планируемого размещения объектов местного значения городского округа Нижний Тагил».

**Объекты электро- тепло- и водоснабжения населения, объекты водоотведения в редакции Генерального плана городского округа Нижний Тагил, утвержденного Решением Нижнетагильской городской Думы от 20.12.2012 № 58 «Об утверждении Генерального плана городского округа Нижний Тагил» (в редакции Решений Нижнетагильской городской Думы от 28.11.2019 № 50, от 25.06.2020 № 18, от 23.07.2020 № 27, от 26.11.2020 № 43)**

ТАБЛИЦА 1.1

№ п/п	Вид объекта/ наименование объекта	Характеристика объекта		Местоположение, наименование населенного пункта, адрес (при наличии)	Функциональная зона/ подтип зоны	Наличие зоны с особыми условиями	
		Единица измерения	Количественный показатель			Вид зоны	Количественный показатель
1.	Водозаборные сооружения						
1.1	новое строительство, всего, в том числе:	объект	18				
1.1.1	Промышленные водозаборные сооружения	- « -	1	город Нижний Тагил, левый берег Тагильского пруда	Зона инженерной инфраструктуры Подтип «Зона объектов водоснабжения»	-	-
1.1.2	Водозаборные сооружения по Программе развития сетей водоснабжения и водоотведения, в том числе:	- « -	15				
1.1.2.1	Резервуары	Единица/м³	2/ 10000	город Нижний Тагил	Зона инженерной инфраструктуры Подтип: Зона объектов водоснабжения	Зона санитарной охраны I пояса	30 м
1.1.2.2	Цех обезвоживания осадков	объект	1			Зона санитарной охраны I пояса	15 м
1.2	реконструкция, всего, в том числе:	объект	1				
1.2.1	Водозаборные сооружения по Программе развития сетей водоснабжения и водоотведения, в том числе:	- « -	1				
1.2.1.1	Верхне-Выйский гидроузел	- « -	1	город Нижний Тагил	Зона инженерной инфраструктуры Подтип: Зона объектов водоснабжения		
2.	Водопроводные очистные сооружения						
2.1	новое строительство, всего, в том числе:	объект	3				
2.1.1	Водопроводные очистные сооружения	- « -	1	город Нижний Тагил, шоссе Восточное	Зона инженерной инфраструктуры Подтип: Зона объектов водоснабжения	Зона санитарной охраны	15 м
2.1.2	Водопроводные очистные сооружения	- « -	1	город Нижний Тагил, Ленинский административный район, автодорога к ГРС	Зона инженерной инфраструктуры Подтип: Зона объектов водоснабжения	Зона санитарной охраны	
2.1.3	Водопроводные очистные сооружения	- « -	1	город Нижний Тагил, территория Верхне-Выйского гидроузла	Зона инженерной инфраструктуры Подтип: Зона объектов водоснабжения	Зона санитарной охраны	15
2.2	реконструкция, всего, в том числе:	объект	1				
2.2.1	Водозаборные сооружения по Программе развития сетей водоснабжения и водоотведения, в том числе:	- « -	1				
2.2.1.1	Очистные сооружения	- « -	1	город Нижний Тагил	Зона инженерной инфраструктуры Подтип: Зона объектов водоснабжения		
3.	Насосные станции						
3.1	новое строительство, всего, в том числе:	объект	11				
3.1.1	Повысительная насосная станция 2-го подъема	- « -	1	город Нижний Тагил, Ленинский административный район	Зона инженерной инфраструктуры Подтип: Зона объектов водоснабжения	Зона санитарной охраны	15 м
3.1.2	Повысительные насосные станции по Программе водоснабжения и водоотведения:	- « -	10				
3.1.2.1	Повысительная насосная станция 2-го подъема	объект	1	город Нижний Тагил	Зона инженерной инфраструктуры Подтип: Зона объектов водоснабжения	Зона санитарной охраны	15 м
3.1.2.2	Повысительная насосная станция	- « -	1	город Нижний Тагил, Дзержинский административный район, Северное шоссе	Зона инженерной инфраструктуры Подтип: Зона объектов водоснабжения	-»-	-»-
3.1.2.3	Повысительная насосная станция	- « -	1	город Нижний Тагил, Дзержинский административный район	Производственная зона	-»-	-»-
3.1.2.4	Повысительная насосная станция	- « -	1	город Нижний Тагил, Гальяно-Горбуновский массив, шоссе Черноисточинское	Зона инженерной инфраструктуры Подтип: Зона объектов водоснабжения	-»-	-»-
3.1.2.5	Повысительная насосная станция	- « -	1	город Нижний Тагил, Гальяно-Горбуновский массив, проспект Уральский	Зона транспортной инфраструктуры Подтип: Зона улично-дорожной сети	-»-	-»-
3.1.2.6	Насосная станция	- « -	1	город Нижний Тагил, шоссе Свердловское	Зона транспортной инфраструктуры Подтип: Зона улично-дорожной сети	-»-	-»-
3.1.2.7	Насосная станция	- « -	1	город Нижний Тагил, район Евстигнинского рудника	Зона озелененных территорий общего пользования (лесопарки, парки, сады, скверы, бульвары, городские леса)	-»-	-»-
3.1.2.8	Насосная станция	- « -	1	Район Ольховка	Зона инженерной инфраструктуры Подтип: Зона объектов водоснабжения	-»-	-»-
3.1.2.9	Насосная станция	- « -	1	Район «Рудник III-го Интернационала»	Зона транспортной инфраструктуры Подтип: Зона улично-дорожной сети	-»-	-»-
3.1.2.10	Насосная станция	- « -	1	жилой район «Запрудный»	Зона транспортной инфраструктуры Подтип: Зона улично-дорожной сети	-»-	-»-
3.2	реконструкция, всего, в том числе:	объект	16				
3.2.1	Насосная станция 2-го подъема	- « -	1	город Нижний Тагил, улица Кузнецкого	Зона инженерной инфраструктуры Подтип: Зона объектов водоснабжения	-»-	-»-
3.2.2	Насосная станция 2-го подъема	- « -	1	город Нижний Тагил, Дзержинский административный район	Зона инженерной инфраструктуры Подтип: Зона объектов водоснабжения	-»-	-»-
3.2.3	Насосные станции по Программе водоснабжения и водоотведения:	- « -	14				
3.2.3.1	Насосная станция 3-го подъема	- « -	1	город Нижний Тагил, Восточное шоссе	Зона инженерной инфраструктуры Подтип: Зона объектов водоснабжения	-»-	-»-
3.2.3.2	Насосная станция 1-го подъема	- « -	1	город Нижний Тагил	Зона инженерной инфраструктуры Подтип: Зона объектов водоснабжения	-»-	-»-
3.2.3.3	Повысительная насосная станция № 22	- « -	1	город Нижний Тагил, микрорайон № 1 Красногвардейского жилого района	Зона застройки многоэтажными жильми домами (9 этажей и более)	-»-	-»-
3.2.3.4	Повысительная насосная станция № 19	- « -	1	город Нижний Тагил, микрорайон № 2 Красногвардейского жилого района	Зона застройки многоэтажными жильми домами (9 этажей и более)	-»-	-»-
3.2.3.5	Повысительная насосная станция № 7	- « -	1	город Нижний Тагил, улица Тагилстроевская	Зона застройки многоэтажными жильми домами (9 этажей и более)	-»-	-»-
3.2.3.6	Повысительная насосная станция № 15	- « -	1	город Нижний Тагил, улица Заводская	Зона специализированной общественной застройки	-»-	-»-
3.2.3.7	Повысительная насосная станция № 5	- « -	1	город Нижний Тагил, улица Ярославская	Зона озелененных территорий общего пользования	-»-	-»-

3.2.3.8	Повысительная насосная станция № 24	- « -	1	город Нижний Тагил, проспект Вагоностроителей	Зона застройки среднеэтажными жилыми домами (от 5 до 8 этажей, включая мансардный)	-»-	-»-
3.2.3.9	Повысительная насосная станция № 17 Б	- « -	1	город Нижний Тагил, улица Ильича, в микрорайоне № 5 «Пихтовые горы» (в районе дома № 80)	Зона застройки многоэтажными жилыми домами (9 этажей и более)	-»-	-»-
3.2.3.10	Повысительная насосная станция № 26	- « -	1	город Нижний Тагил, улица Пихтовая	Зона застройки многоэтажными жилыми домами (9 этажей и более)	-»-	-»-
3.2.3.11	Повысительная насосная станция № 25	- « -	1	город Нижний Тагил, улица Парковая	Зона застройки многоэтажными жилыми домами (9 этажей и более)	-»-	-»-
3.2.3.12	Повысительная насосная станция № 30	- « -	1	город Нижний Тагил, улица Максарева	Зона застройки многоэтажными жилыми домами (9 этажей и более)	-»-	-»-
3.2.3.13	Повысительная насосная станция № 23	- « -	1	город Нижний Тагил, улица Зари	Зона застройки многоэтажными жилыми домами (9 этажей и более)	-»-	-»-
3.2.3.14	Повысительная насосная станция № 2	- « -	1	город Нижний Тагил, улица Индустриальная	Производственная зона	-»-	-»-
4.	Сети водоснабжения магистральные (водоводы)						
4.1.	Модернизация и новое строительство, всего, в том числе: Программе водоснабжения и водоотведения до 2030:	км	193,171				
4.1.1	Водовод D-150 мм	- « -	10,00	Функциональная зона указана на приложении к карте «Карта планируемого размещения объектов местного значения городского округа Нижний Тагил» (город Нижний Тагил)	Зона санитарной охраны	10 м (50 м) от оси	
4.1.2	Водовод D-200 мм	- « -	11,715			-»-	-»-
4.1.3	Водовод D-250 мм	- « -	13,2			-»-	-»-
4.1.4	Водовод D-300 мм	- « -	23,58			-»-	-»-
4.1.5	Водовод D-350 мм	- « -	10,45			-»-	-»-
4.1.6	Водовод D-400 мм	- « -	24,79			-»-	-»-
4.1.7	Водовод D-500 мм	- « -	30,69			-»-	-»-
4.1.7	Водовод D-600 мм	- « -	4,89			-»-	-»-
4.1.9	Водовод D-700 мм	- « -	7,702			-»-	-»-
4.1.10	Водовод D-900 мм	- « -	0,02			-»-	-»-
4.1.11	Водовод D-1000 мм	- « -	55,534			-»-	-»-
4.1.12	Водовод D-1200 мм	- « -	0,6			-»-	-»-
4.2	реконструкция, всего, в том числе:	км	8,142				
4.2.1	Водоводы	- « -	8,142	Функциональная зона указана на приложении к карте «Карта планируемого размещения объектов местного значения городского округа Нижний Тагил» (город Нижний Тагил)	Зона санитарной охраны	10 м (50 м) от оси	
5.	Очистные сооружения сточных вод (ливневая канализация)						
5.1	новое строительство, всего, в том числе:	объект	44				
5.1.1	Локальные очистные сооружения ливневой канализации	- « -	42	Функциональная зона указана на приложении к карте «Карта планируемого размещения объектов местного значения городского округа Нижний Тагил» (город Нижний Тагил)	Зона санитарной охраны	20 м	
5.1.2.	По Программе водоснабжения и водоотведения до 2030 г:				Зона санитарной охраны		
5.1.2.1	Станции по сжиганию осадка производительностью 25 т/сутки	- « -	1	город Нижний Тагил, Кушвинский тракт	Зона санитарной охраны	Зона санитарной охраны	1000 м
5.1.2.2	Станции УФО, сооружений доочистки сточных вод, вспомогательных сооружений	- « -	1	город Нижний Тагил, Кушвинский тракт	Зона санитарной охраны	Зона санитарной охраны	1000 м
5.2	реконструкция, всего, в том числе:	объект	0				
5.2.1							
6.	Очистные сооружения сточных вод (хозяйственно-бытовая канализация)						
6.1	новое строительство, всего, в том числе:	объект	1				
6.1.1	Очистные сооружения (КОС)		1	город Нижний Тагил, в районе Черемшанского шламохранилища	Зона инженерной инфраструктуры Подтип: Зона объектов водоотведения	1000 м	
6.2	реконструкция, всего, в том числе:	объект	1				
6.2.1	Западные очистные сооружения хозяйственно-бытовых стоков	- « -	1	город Нижний Тагил, Кушвинский тракт	Зона инженерной инфраструктуры Подтип: Зона объектов водоотведения	1000 м	
7.	Канализационные насосные станции / камеры гашения напора (хозяйственно-бытовая канализация)						
7.1	новое строительство, всего, в том числе:	объект	18/14				
7.1.1	КНС / КГН	- « -	18/14	Функциональная зона указана на приложении к карте «Карта планируемого размещения объектов местного значения городского округа Нижний Тагил» (город Нижний Тагил)	Зона санитарной охраны	15 м	
7.2	Реконструкция, всего, в том числе:	объект	15/0				
7.2.1	КНС / КГН	- « -	15/0	Функциональная зона указана на приложении к карте «Карта планируемого размещения объектов местного значения городского округа Нижний Тагил» (город Нижний Тагил)	Зона санитарной охраны	15 м	
8.	Камеры гашения напора (ливневая канализация)						
8.1	новое строительство, всего, в том числе:	объект	1				
8.1.1	КГН	- « -	1	Функциональная зона указана на приложении к карте «Карта планируемого размещения объектов местного значения городского округа Нижний Тагил» (город Нижний Тагил)			
8.2	Реконструкция, всего, в том числе:	объект					
9.	Канализационные коллекторы						
9.1	Модернизация и новое строительство, всего, в том числе: Программе водоснабжения и водоотведения до 2030	км	51,191				
9.1.1	Напорный коллектор D-900	- « -	1,4	Функциональная зона указана на карте «Карта планируемого размещения объектов местного значения городского округа Нижний Тагил» (город Нижний Тагил)	-	-	
9.1.2	Напорный коллектор D-1000	- « -	4,016			-	-
9.1.3	Напорный коллектор D-800	- « -	0,016			-	-
9.1.4	Напорный коллектор D-600	- « -	10			-	-
9.1.5	Напорный коллектор D-500	- « -	3,8			-	-
9.1.6	Напорный коллектор D-400	- « -	1,8			-	-
9.1.7	Напорный коллектор D-300	- « -	3,6			-	-
9.1.8	Напорный коллектор D-200	- « -	2,8			-	-
9.1.9	Напорный коллектор Напорный коллектор D-150	- « -	0,94			-	-
9.1.10	Напорный коллектор D-150	- « -	4,8			-	-
9.1.10	Самотечный коллектор D-150	- « -	1,6			-	-
9.1.11	Самотечный коллектор D-250	- « -	5,7			-	-
9.1.12	Самотечный коллектор D-300	- « -	1,4			-	-
9.1.13	Самотечный коллектор D-400	- « -	1,3			-	-
9.1.14	Самотечный коллектор D-500	- « -	0,2			-	-
9.1.15	Самотечный коллектор D-600	- « -	1,5			-	-
9.1.16	Самотечный коллектор D-900	- « -	6,3			-	-
9.1.17	Самотечный коллектор D-1000	- « -	0,019			-	-
9.1.18	Самотечный коллектор D-1500	- « -	4,8	-	-		



9.2	реконструкция, всего, в том числе:	км					
10.	Магистральные теплопроводы						
10.1	новое строительство, всего, в том числе:	км	30,743			-	-
10.1.1	Теплопроводы магистральные, в том числе: предусмотренные ПКР инженерной инфраструктуры до 2030 года:	- « -	30,743	Функциональная зона указана на карте «Карта планируемого размещения объектов местного значения городского округа Нижний Тагил» (город Нижний Тагил)	Зона транспортной инфраструктуры Подтип: Зона улично-дорожной сети Производственная зона Зона озелененных территорий общего пользования		
10.1.2	Ответвление D 400 мм	- « -	0,1	город Нижний Тагил, от магистрали до трансформаторной подстанции «Александровский», 1-я очередь	Зона застройки многоквартирными жилыми домами (9 этажей и более)	-	-
10.1.6	Теплопроводы распределительные (квартальные)	- « -	4,815	Функциональная зона указана на карте «Карта планируемого размещения объектов местного значения городского округа Нижний Тагил»	Производственная зона Зона специализированной общественной застройки Многофункциональная общественно-деловая зона	-	-
10.2	реконструкция, всего, в том числе:	- « -	8,526				
10.2.1	Участок теплотрассы	- « -	0,34	от ТК улица Metallургов, 72 до врезки в теплотрассу 2 x 530 мм по улице Балакинская	Зона транспортной инфраструктуры Подтип: Зона улично-дорожной сети	-	-
10.2.2	Участок теплотрассы	- « -	1,2	город Нижний Тагил, от ЖБИ-1 по улице Балакинская до железнодорожного переезда	Производственная зона Зона транспортной инфраструктуры Подтип: Зона улично-дорожной сети	-	-
10.2.3	Участок теплотрассы	- « -	0,87	город Нижний Тагил, от железнодорожного переезда до улицы Красных Зорь, 3А	Зона транспортной инфраструктуры Подтип: Зона улично-дорожной сети Зона озелененных территорий общего пользования (лесопарки, парки, сады, скверы, бульвары, городские леса)	-	-
10.2.4	Участок теплотрассы	- « -	0,31	город Нижний Тагил, от улицы Красных Зорь, 3А до ТК у школы № 39	Зона транспортной инфраструктуры Подтип: Зона улично-дорожной сети	-	-
10.2.5	Участок теплотрассы	- « -	0,725	город Нижний Тагил, по улице Учительская от НПС-1 до улицы Пархоменко	Зона транспортной инфраструктуры Подтип: Зона улично-дорожной сети Зона озелененных территорий общего пользования (лесопарки, парки, сады, скверы, бульвары, городские леса) Зона застройки среднеэтажными жилыми домами (от 5 до 8 этажей, включая мансардный)	-	-
10.2.6	Участок теплотрассы	- « -	0,675	город Нижний Тагил, от НСС-4 до ТК улицы Индивидуальная	- « -		
10.2.7	Участок теплотрассы	- « -	0,416	город Нижний Тагил, от улицы Газетная до ТК у магазина «Ягодка»			
10.2.8	Участок теплотрассы	- « -	0,59	город Нижний Тагил, от ТК у котельной Красного Камня до ТК улица Красных Партизан	Зона транспортной инфраструктуры Подтип: Зона улично-дорожной сети Зона озелененных территорий общего пользования (лесопарки, парки, сады, скверы, бульвары, городские леса)		
10.2.9	Участок теплотрассы (вынос тепловых сетей с земельных участков)	- « -	1,4	город Нижний Тагил, улица Розы Люксембург, улица Красногорская	Зона транспортной инфраструктуры Подтип: Зона улично-дорожной сети Зона озелененных территорий общего пользования (лесопарки, парки, сады, скверы, бульвары, городские леса)		
10.2.10	Участок теплотрассы			город Нижний Тагил, перемычка от улицы Высокогорская до улицы Липовый тракт	Зона транспортной инфраструктуры Подтип: Зона улично-дорожной сети Зона озелененных территорий общего пользования (лесопарки, парки, сады, скверы, бульвары, городские леса)		
10.2.11	Участок теплотрассы	-»-	0,584	Реконструкция участка теплотрассы от ТК-1/10 в районе насосной станции № 1 по улице Энтузиастов, 1б до ТУ-1/33а напротив МБОУ СОШ № 4 (муниципальное бюджетное учреждение средняя общеобразовательная школа) по улице Энтузиастов, 1А (ЛУ-1)			
10.2.12	Участок теплотрассы	-»-	0,540	Реконструкция участка теплотрассы от ТК-2/1 напротив насосной станции № 2 по проспекту Вагостроителей, 1б до ТК-2/58 в районе жилого дома № 5 по проспекту Вагостроителей (ЛУ-2)			
10.2.13	Участок теплотрассы	-»-	1,767	Реконструкция участка теплотрассы от ТК-5/13 между жилыми домами № 10 по улице Зари и № 84 по улице Энтузиастов до ТК-5/29 в районе жилого дома № 36 по улице Зари (ЛУ-6)			
10.2.14	Участок теплотрассы	-»-	0,400	Реконструкция участка теплотрассы от ТК-5/2 в районе жилого дома № 10 по улице Зари до ТК-5/6 в районе жилого дома № 6 по улице Зари (ЛУ-7)			
10.2.15	Участок теплотрассы	-»-	0,242	Реконструкция участка теплотрассы от ТК-5/6 в районе жилого дома № 6 по улице Зари до ТК-5/7 в районе жилого дома № 6 по улице Зари (ЛУ-8)			
10.2.16	Участок теплотрассы	-»-	1,0	Капитальный ремонт участка теплотрассы от жилого дома № 21 по проспекту Вагостроителей до тепловой камеры ТК-2/136 по улице Тимирязева			
10.2.17	Участок теплотрассы		0,574	Капитальный ремонт участка магистральной теплотрассы «Коминтерновская» от жилого дома № 48 по проспекту Дзержинского до жилого дома № 54 по улице Коминтерна			
10.2.18	Участок теплотрассы		0,66	Капитальный ремонт участка магистральной теплотрассы «Коминтерновская» от жилого дома № 25 по улице Окунева до жилого дома № 40 по улице Коминтерна			
10.2.19	Участок теплотрассы		1,2	Капитальный ремонт участка магистральной теплотрассы «Алтайская» от тепловой камеры ТК-8/52 возле нежилого здания № 17 по проспекту Ленинградский до ТК-8/49-2 возле нежилого здания № 16а по улице Юности			
10.2.20	Участок теплотрассы		0,996	Капитальный ремонт участка теплотрассы: магистральный трубопровод Соцгородская 2 от ТК-2/1б» до автомобильной дороги Восточное шоссе			
10.2.21	Участок теплотрассы		1,3	Капитальный ремонт участка теплотрассы от тепловой камеры ТК-3/1 в районе жилого дома № 1б по улице Окунева до тепловой камеры ТК-3/30 в районе жилого дома № 9а по улице Молодежная			
10.2.22	Участок теплотрассы		0,534	Капитальный ремонт участка теплотрассы от тепловой камеры ТК-3/30 в районе жилого дома № 9А по улице Молодежная до тепловой камеры ТК-3/36 в районе жилого дома № 24 по улице Молодежная			

10.2.23	Участок теплотрассы		0,92	Капитальный ремонт участка магистральной теплотрассы «Коминтерновская» от жилого дома № 40 по улице Коминтерна до жилого дома № 48 по проспекту Дзержинского			
10.2.24	Участок теплотрассы		0,692	Капитальный ремонт участка теплотрассы: магистральный трубопровода «Коминтерновская» по улице Чайковского и Балакирева от улицы Чайковского дом № 109 до улицы 7 Ноября			
10.2.25	Участок теплотрассы		0,28	Капитальный ремонт участка теплотрассы от тепловой камеры ТК-6/19 в районе нежилого здания № 21а по улице Зари до тепловой камеры ТК-6/20 верхового участка жилого дома № 18 по улице Пихтовая			
10.2.26	Участок теплотрассы		0,76	Капитальный ремонт участка магистральной теплотрассы «Коминтерновская» от жилого дома № 68 по улице Коминтерна до жилого дома № 109 по улице Чайковского			
10.2.27	Участок теплотрассы		0,76	Капитальный ремонт участка теплотрассы от тепловой камеры ТК-27/20 в районе жилого дома № 41 по проспекту Ленинградский до тепловой камеры ТК-27/31 возле жилого дома № 42А по улице Энтузиастов			
10.2.28	Участок теплотрассы		0,4	Капитальный ремонт участка теплотрассы от тепловой камеры ТК-3/38 в районе жилого дома № 36 по улице Тельмана до тепловой камеры ТК-3/36 возле жилого дома № 24А по улице Молодежная			
10.2.29	Участок теплотрассы		1,351	Реконструкция участков тепловой сети микрорайона «Пихтовые горы» Дзержинского района города Нижний Тагил			
10.2.30	Участок теплотрассы		0,766	Реконструкция участков тепловой сети микрорайона «Юность» Дзержинского административного района города Нижний Тагил			
11.	Котельные						
11.1	новое строительство, всего, в том числе:	объект	7				
11.1.1	Котельная	- « -	1	город Нижний Тагил, микрорайон «Ключики 1, 2»	Зона инженерной инфраструктуры / Зона объектов теплоснабжения	Зона санитарной охраны	По расчету
11.1.2	Пиковая блочная котельная мощностью 28 МВт	- « -	1	город Нижний Тагил, улица Попова	Производственная зона	- « -	- « -
11.1.3	Котельная	- « -	1	город Нижний Тагил, пересечение улиц Калинина – Зари (севернее поселок Зональный)	Зона транспортной инфраструктуры / Зона улично-дорожной сети	- « -	- « -
11.1.4	Котельная	- « -	1	город Нижний Тагил, к югу от садоводческого некоммерческого товарищества им. К. А. Тимирязева	Зона озелененных территорий общего пользования (лесопарки, парки, сады, скверы, бульвары, городские леса)	- « -	- « -
11.1.5	Блочно-модульная котельная	- « -	1	город Нижний Тагил, микрорайон «Пырловка»	Зона режимных территорий	- « -	- « -
11.1.6	Блочная газовая котельная вместо НСС по улиц Носова мощностью 3 МВт						
11.1.7	Быстровозводимая котельная	->-	1	город Нижний Тагил, улица Максарева, 7		->-	->-
11.1.8	Быстровозводимая котельная	->-	1	город Нижний Тагил, улица Трикотажников		->-	->-
11.2	реконструкция, всего, в том числе:						
11.2.1	Котельная Краснокаменская	- « -	1	город Нижний Тагил, улица Тыловая	Зона инженерной инфраструктуры Подтип: Зона объектов теплоснабжения	- « -	- « -
11.2.2	Котельная «Букатино»	- « -	1	город Нижний Тагил, улица Береговая-Краснокаменская	Зона инженерной инфраструктуры / Зона объектов теплоснабжения	- « -	- « -
11.2.3	Котельная Трамвайного парка	- « -	1	город Нижний Тагил, улица Кулибина, 66А	Производственная зона	- « -	- « -
11.2.4	Котельная 36-го квартала	- « -	1	город Нижний Тагил, улица Высокогорская	Зона инженерной инфраструктуры / Зона объектов теплоснабжения	- « -	- « -
11.2.5	Котельная ЗИК	- « -	1	город Нижний Тагил, проспект Ленина	Зона специализированной общественной застройки / Зона объектов культуры и искусства	- « -	- « -
11.2.6	Блочная котельная Котельная ВМЗ	- « -	1	город Нижний Тагил, улица Максима Горького	Зона инженерной инфраструктуры / Зона объектов теплоснабжения	- « -	- « -
11.2.7	Блочная котельная (на месте кот. № 17)	- « -	1	город Нижний Тагил, улица Волгодонская	Зона инженерной инфраструктуры Подтип: Зона объектов теплоснабжения	- « -	- « -
11.2.8	Блочная котельная	- « -	1	город Нижний Тагил, улица Ангарская	Зона инженерной инфраструктуры Подтип: Зона объектов теплоснабжения	- « -	- « -
11.2.9	Блочная котельная Котельная № 109	- « -	1	город Нижний Тагил, улица Лебяжинская	Зона инженерной инфраструктуры / Зона объектов теплоснабжения	- « -	- « -
11.2.10	Котельная МКР-4	- « -	1	город Нижний Тагил, улица Черных	Зона инженерной инфраструктуры Подтип: Зона объектов теплоснабжения	- « -	- « -
11.2.11	Котельная УПИ	- « -	1	город Нижний Тагил, улица Красногвардейская	Зона инженерной инфраструктуры / Зона объектов теплоснабжения	- « -	- « -
11.2.12	Котельная № 31	- « -	1	город Нижний Тагил, улица Проезжая	Зона специализированной общественной застройки / Зона объектов, реализующих программы профессионального и высшего образования	- « -	- « -
11.2.13	Котельная	- « -	1	город Нижний Тагил, поселок Евстуниха, улица Напольная	Зона инженерной инфраструктуры / Зона объектов теплоснабжения	- « -	- « -
11.2.14	Блочно-модульная газовая котельная «ПХС» мощностью 15 МВт	- « -	1	город Нижний Тагил, в районе станции Сан-Дonato	Производственная зона	- « -	- « -
11.2.15	Котельная Гальяно-Горбуновского массива	- « -	1	город Нижний Тагил, шоссе Черноисточинское	Зона инженерной инфраструктуры / Зона объектов теплоснабжения	- « -	- « -
11.2.16	Котельная мощностью 4 МВт	- « -	1	город Нижний Тагил, улица Кленовая, микрорайон «Верхняя Черемшанка»	Зона инженерной инфраструктуры / Зона объектов теплоснабжения	- « -	- « -
11.2.17	Котельная ДОЛ «Звездный»			город Нижний Тагил			
11.2.18	Котельная поселок Черноисточинск (если относится к городу)			город Нижний Тагил			
11.2.19	Блочная котельная поселок Старатель						
12.	Центральный тепловые пункты (ЦТП)						
12.1	новое строительство, всего, в том числе:	объект	5				
12.1.1	ЦТП	- « -	1	город Нижний Тагил, микрорайон «Александровский», 1-я очередь	Зона застройки многоэтажными жилыми домами (9 этажей и более)	-	-
12.1.2	ЦТП	- « -	1	город Нижний Тагил, улица Шевченко	Производственная зона	-	-
12.1.3	ЦТП	- « -	1	город Нижний Тагил, жилой район «Муринские пруды»	Многофункциональная общественно-деловая зона / Зона делового, общественного и коммерческого назначения	-	-

12.1.4	ЦТП	- « -	1	город Нижний Тагил, микрорайон 3 жилого района «Муринские пруды»	Зона застройки индивидуальными жилыми домами	-	-
12.1.5	ЦТП	- « -	1	город Нижний Тагил, микрорайон 2 жилого района «Муринские пруды»	Зона застройки индивидуальными жилыми домами	-	-
12.2	реконструкция, всего, в том числе:	объект					
13.	Тепловые перекачивающие насосные станции						
13.1	новое строительство, всего, в том числе:	объект	2				
13.1.1	НСС «Юность-1»	- « -	1	город Нижний Тагил, проспект Ленинградский, микрорайон «Юность-1»	Зона застройки среднеэтажными жилыми домами (от 5 до 8 этажей, включая мансардный)	-	-
13.2	реконструкция, всего, в том числе:	объект	17				
13.2.1	НПС-1	- « -	1	город Нижний Тагил, проспект Мира, дом 40	Зона специализированной общественной застройки / Зона объектов физической культуры и массового спорта	-	-
13.2.2	НСС-6	- « -	1	город Нижний Тагил, улица Попова	Производственная зона	-	-
13.2.3	ТНС № 3	- « -	1	город Нижний Тагил, улица Ильича, дом 1 Г	Производственная зона	-	-
13.2.4	НСС-Победы	- « -	1	город Нижний Тагил, улица Победы	Зона транспортной инфраструктуры Подтип: Зона улично-дорожной сети	-	-
13.2.5	НСС-1а	- « -	1	Нижний Тагил, улица Metallургов, дом 2 Г	Зона озелененных территорий общего пользования (лесопарки, парки, сады, скверы, бульвары, городские леса)	-	-
13.2.6	НСС-2	- « -	1	город Нижний Тагил, улица Гвардейская	Зона застройки среднеэтажными жилыми домами (от 5 до 8 этажей, включая мансардный)	-	-
13.2.7	НСС-4	- « -	1	город Нижний Тагил, улица Metallургов, дом 54	Зона застройки среднеэтажными жилыми домами (от 5 до 8 этажей, включая мансардный)	-	-
13.2.8	НПС-2	- « -	1	город Нижний Тагил, улица Индустриальная (район бетонного завода)	Зона транспортной инфраструктуры Подтип: Зона улично-дорожной сети	-	-
13.2.9	НСС Школа милиции	- « -	1	город Нижний Тагил, улица Metallургов, 7 Б	Зона транспортной инфраструктуры Подтип: Зона улично-дорожной сети	-	-
13.2.10	НСС-5	- « -	1	город Нижний Тагил, улица Зои Космодемьянской, 15А	Зона озелененных территорий общего пользования (лесопарки, парки, сады, скверы, бульвары, городские леса)	-	-
13.2.11	НСС-7а	- « -	1	город Нижний Тагил, улица Керамиков, 7А	Производственная зона	-	-
13.2.12	НСС «Юбилейная»	- « -	1	город Нижний Тагил, улица Октябрьской революции, 64	Зона транспортной инфраструктуры Подтип: Зона улично-дорожной сети	-	-
13.2.13	НСС «Железнодорожная-1»	- « -	1	город Нижний Тагил, улица Садовая, 38 Г	Зона транспортной инфраструктуры Подтип: Зона улично-дорожной сети	-	-
13.2.14	НСС-16	- « -	1	город Нижний Тагил, проспект Мира, 6 Б	Зона застройки среднеэтажными жилыми домами (от 5 до 8 этажей, включая мансардный)	-	-
13.2.15	НСС «Восточная»	- « -	1	город Нижний Тагил, улица Восточная, 9/1	Зона транспортной инфраструктуры Подтип: Зона улично-дорожной сети	-	-
13.2.16	НСС-22а	- « -	1	город Нижний Тагил, проспект Ленина, 38 Б	Зона застройки малоэтажными жилыми домами (до 4 этажей, включая мансардный)	-	-
13.2.17	НСС «Березка»	- « -	1	город Нижний Тагил, улица Пархоменко, 5 Б	Зона застройки среднеэтажными жилыми домами (от 5 до 8 этажей, включая мансардный)	-	-
13.2.18	ТНС № 1	-»-	1	город Нижний Тагил, улица Энтузиастов, 1 Б			
13.2.19	ТНС № 2	-»-	1	город Нижний Тагил, проспект Вагоностроителей, 1 Б			
13.2.20	ТНС № 5	-»-	1	город Нижний Тагил, улица Энтузиастов, 89А			
13.2.21	ТНС № 8	-»-	1	город Нижний Тагил, улица Басова, 6			
13.2.22	ТНС № 27	-»-	1	город Нижний Тагил, улица Володарского			
14.	Трансформаторные подстанции						
14.1	новое строительство (всего), в том числе:	объект					
14.2	реконструкция, всего, в том числе:	объект					
15.	Электростанции						
15.1	новое строительство (всего), в том числе:	объект					
15.2	реконструкция, всего, в том числе:	объект					
16.	Линии электропередач						
16.1	новое строительство (всего), в том числе:	км					
16.2	реконструкция, всего, в том числе:	км					
17.	Газопроводы						
17.1	новое строительство, всего, в том числе:	км	59,6		-	-	-
17.1.1	Газопроводы распределительные низкого давления	- « -	3,7	город Нижний Тагил, улица Розы Люксембург, улица Красногорская (район Красного Камня)	Зона транспортной инфраструктуры Подтип: Зона улично-дорожной сети	-»-	-»-
17.1.2	Газопроводы распределительные низкого давления	- « -	8,1	город Нижний Тагил, территориальное общественное управление «Речной» (район Красного Камня)	Зона транспортной инфраструктуры Подтип: Зона улично-дорожной сети	-»-	-»-
17.1.3	Газопроводы распределительные низкого давления	- « -	3,4	город Нижний Тагил, территориальное общественное управление «Краснокаменский» (район Красного Камня)	Зона транспортной инфраструктуры Подтип: Зона улично-дорожной сети	-»-	-»-
17.1.4	Газопроводы распределительные низкого давления	- « -	24,3	город Нижний Тагил, территориальное общественное управление Совет микрорайон Смычка (район Тагилстроя)	Зона транспортной инфраструктуры Подтип: Зона улично-дорожной сети	-»-	-»-
17.1.5	Газопроводы распределительные низкого давления	- « -	7,6	город Нижний Тагил, Тагилстроевский административный район	Зона транспортной инфраструктуры Подтип: Зона улично-дорожной сети	-»-	-»-
17.1.6	Газопроводы распределительные низкого давления	- « -	12,5	город Нижний Тагил, микрорайон Верхняя Черемшанка	Зона транспортной инфраструктуры Подтип: Зона улично-дорожной сети	-»-	-»-
17.2	реконструкция, всего, в том числе:	км	0				

ПРИМЕЧАНИЕ:

1. ЛЭП – линия электропередачи.
2. ВЛ – воздушная линия.
3. ПС – повысительная станция (подстанция).
4. ТНС – насосная станция.
5. НСС – насосная смешивающая станция.
6. ЦТП – центральный тепловой пункт.
7. ГРП – газораспределительный пункт.
8. МПа – мегапаскаль.
9. КНС / КГН – канализационная насосная станция / колодец-гаситель напора (камера гашения напора канализации).
10. ЛКОС – локальные канализационные очистительные сооружения.
11. НПС – насосная перекачивающая станция.

Объекты транспортной инфраструктуры

ТАБЛИЦА 1.2

№ п/п	Наименование объекта	Характеристика объекта		Местоположение, наименование населенного пункта, адрес (при наличии)	Функциональная зона	Наличие зоны с особыми условиями	
		Единица измерения	Количественный показатель			Вид зоны	Количественный показатель
1.	Автодороги местного значения						
1.1	новое строительство, всего, в том числе:	км	0				
1.2	реконструкция, всего, в том числе:	км	0				
2.	Улично-дорожная сеть						
2.1	новое строительство, всего, в том числе:	км	130,85				
2.1.1	протяженность	- « -	130,85	Местоположение и функциональные зоны указаны на приложении к карте «Карта планируемого размещения объектов местного значения городского округа Нижний Тагил» (город Нижний Тагил)		-	-
2.2	реконструкция, всего, в том числе:	км	67,854				
2.2.1	протяженность	- « -	67,854	Местоположение и функциональные зоны указаны на приложении к карте «Карта планируемого размещения объектов местного значения городского округа Нижний Тагил» (город Нижний Тагил)		-	-
3.	Мосты, путепроводы						
3.1	новое строительство, всего, в том числе:	объект	13				
3.1.1	Мосты, путепроводы	- « -	13	Местоположение и функциональные зоны указаны на приложении к карте «Карта планируемого размещения объектов местного значения городского округа Нижний Тагил» (город Нижний Тагил)		-	-
3.2	реконструкция, всего, в том числе:	объект	0				
4.	Остановочные пункты, пешеходные переходы						
4.1	новое строительство, всего, в том числе:	объект	35				
4.1.1	Остановочный пункт	- « -	17	Местоположение и функциональные зоны указаны на приложении к карте «Карта планируемого размещения объектов местного значения городского округа Нижний Тагил» (город Нижний Тагил)		-	-
4.1.2	Пешеходный переход в разных уровнях	- « -	18	Местоположение и функциональные зоны указаны на приложении к карте «Карта планируемого размещения объектов местного значения городского округа Нижний Тагил» (город Нижний Тагил)		-	-
4.2	реконструкция, всего, в том числе:	- « -	0				
5.	Саморегулируемые перекрестки в одном уровне						
5.1	Строительство, всего, в том числе:	объект	4			-	-
5.1.1	Саморегулируемый перекресток	объект	4	Местоположение и функциональные зоны указаны на приложении к карте «Карта планируемого размещения объектов местного значения городского округа Нижний Тагил» (город Нижний Тагил)		-	-
5.2	Реконструкция, всего, в том числе:	объект	1			-	-
5.2.1	Саморегулируемый перекресток	объект	1	Местоположение и функциональные зоны указаны на приложении к карте «Карта планируемого размещения объектов местного значения городского округа Нижний Тагил» (город Нижний Тагил)		-	-
6.	Транспортные развязки разноуровневые						
6.1	Строительство, всего, в том числе:	объект	7			-	-
6.1.1		объект	7	Местоположение и функциональные зоны указаны на приложении к карте «Карта планируемого размещения объектов местного значения городского округа Нижний Тагил» (город Нижний Тагил)		-	-
6.2	Реконструкция, всего, в том числе:	объект	0			-	-
7.	Автостанции						
7.1	Строительство, всего, в том числе:	объект	5				
7.1.1	Автостанция	объект	1	Перекресток Черноисточинского шоссе и проспекта Октябрьский	Производственная зона	-	-
7.1.2	Автостанция	объект	1	Свердловское шоссе, транспортно-пересадочный узел	Многофункциональная общественно-деловая зона	-	-
7.1.3	Автостанция	объект	1	Перекресток Кушвинского тракта и улицы Краснознаменная	Производственная зона	-	-
7.1.4	Автостанция	объект	1	улица Напольная	Зона транспортной инфраструктуры Подтип: Зона улично-дорожной сети	-	-
7.1.5	Автостанция	объект	1	Полигон Старатель	Многофункциональная общественно-деловая зона / Зона делового, общественного и коммерческого назначения	-	-
7.2	Реконструкция, всего, в том числе:	объект	0				
8.	Перехватывающие парковки						
8.1	Строительство, всего, в том числе:	объект	4				
8.1.1	Перехватывающая парковка	объект	1	город Нижний Тагил, Свердловское шоссе, транспортно-пересадочный узел	Зона транспортной инфраструктуры Подтип: Зона улично-дорожной сети	-	-
8.1.2	Перехватывающая парковка	объект	1	город Нижний Тагил, перекресток улицы Верхняя Черепанова и улицы Вогульская	Зона транспортной инфраструктуры Подтип: Зона улично-дорожной сети	-	-
8.1.3	Перехватывающая парковка	объект	1	город Нижний Тагил, улица Носова, район транспортного узла	Зона транспортной инфраструктуры Подтип: Зона улично-дорожной сети	-	-
8.1.4	Перехватывающая парковка	объект	1	город Нижний Тагил, Восточное шоссе	Зона транспортной инфраструктуры Подтип: Зона улично-дорожной сети	-	-
8.2	Реконструкция, всего, в том числе:	объект	0				
9.	Гаражи, гаражи стоянки, паркинги						
9.1	Строительство, всего, в том числе:	объект	5				
9.1.2	Гараж / гараж-стоянка	объект	1	город Нижний Тагил, улица Гражданская	Зона транспортной инфраструктуры / Зона транспортной инфраструктуры иных видов	-	-
9.1.3	Гараж / гараж-стоянка	объект	1	город Нижний Тагил, улица Быкова	Зона транспортной инфраструктуры / Зона транспортной инфраструктуры иных видов	-	-
9.1.4	Гараж / гараж-стоянка	объект	1	город Нижний Тагил, на пересечении улиц Аганичева и Максима Горького	Зона транспортной инфраструктуры / Зона транспортной инфраструктуры иных видов	-	-
9.1.5	Гараж / гараж-стоянка	объект	2	город Нижний Тагил, Свердловское шоссе	Зона транспортной инфраструктуры / Зона транспортной инфраструктуры иных видов	-	-
9.2	Реконструкция, всего, в том числе:	объект	24				
9.2.1	Гараж / гараж-стоянка	объект	1	город Нижний Тагил, улица Ульяновская, улица Пушкина	Зона транспортной инфраструктуры / Зона транспортной инфраструктуры иных видов	-	-
9.2.2	Гараж / гараж-стоянка	объект	1	город Нижний Тагил, улица Почтовая	Зона транспортной инфраструктуры / Зона транспортной инфраструктуры иных видов	-	-
9.2.3	Гараж / гараж-стоянка	объект	1	город Нижний Тагил, улица Парижской Коммуны	Зона транспортной инфраструктуры / Зона транспортной инфраструктуры иных видов	-	-
9.2.4	Гараж / гараж-стоянка	объект	2	город Нижний Тагил, улица Попова	Зона транспортной инфраструктуры / Зона транспортной инфраструктуры иных видов	-	-
9.2.5	Гараж / гараж-стоянка	объект	3	город Нижний Тагил, улица Шевченко	Зона транспортной инфраструктуры / Зона транспортной инфраструктуры иных видов	-	-
9.2.6	Гараж / гараж-стоянка	объект	4	город Нижний Тагил, в зоне санитарного разрыва ж/дороги	Зона транспортной инфраструктуры / Зона транспортной инфраструктуры иных видов	-	-
9.2.7	Гараж / гараж-стоянка	объект	1	город Нижний Тагил, улица Кулибина	Зона транспортной инфраструктуры / Зона транспортной инфраструктуры иных видов	-	-
9.2.8	Гараж / гараж-стоянка	объект	1	город Нижний Тагил, улица Тельмана	Зона транспортной инфраструктуры / Зона транспортной инфраструктуры иных видов	-	-
9.2.9	Гараж / гараж-стоянка	объект	1	город Нижний Тагил, улица Ватутина	Зона транспортной инфраструктуры / Зона транспортной инфраструктуры иных видов	-	-

9.2.10	Гараж / гараж-стоянка	объект	1	город Нижний Тагил, проспект Ленинградский, в районе жилого дома № 96А	Зона транспортной инфраструктуры / Зона транспортной инфраструктуры иных видов	-	-
9.2.11	Гараж / гараж-стоянка	объект	1	город Нижний Тагил, шоссе Черноисточинское, в районе котельной Гальяно-Горбуновского массива	Зона транспортной инфраструктуры / Зона транспортной инфраструктуры иных видов	-	-
9.2.12	Гараж / гараж-стоянка	объект	1	город Нижний Тагил, шоссе Черноисточинское, дом 60 Г	Зона транспортной инфраструктуры / Зона транспортной инфраструктуры иных видов	-	-
9.2.13	Гараж / гараж-стоянка	объект	1	город Нижний Тагил, в районе пересечения улиц Черных – Тагильская – Семенова	Зона транспортной инфраструктуры / Зона транспортной инфраструктуры иных видов	-	-
9.2.14	Гараж / гараж-стоянка	объект	1	город Нижний Тагил, в районе улиц Оплетина и Черемшанской	Зона транспортной инфраструктуры / Зона транспортной инфраструктуры иных видов	-	-
9.2.15	Гараж / гараж-стоянка	объект	1	город Нижний Тагил, улица Космонавтов	Зона транспортной инфраструктуры / Зона транспортной инфраструктуры иных видов	-	-
9.2.16	Гараж / гараж-стоянка	объект	1	город Нижний Тагил, улица Подгорная	Зона транспортной инфраструктуры / Зона транспортной инфраструктуры иных видов	-	-
9.2.17	Гараж / гараж-стоянка	объект	1	город Нижний Тагил, улица Полярная	Зона транспортной инфраструктуры / Зона транспортной инфраструктуры иных видов	-	-
9.2.18	Гараж / гараж-стоянка	объект	1	город Нижний Тагил, в районе улиц Оплетина и Черемшанской	Зона транспортной инфраструктуры / Зона транспортной инфраструктуры иных видов	-	-

Объекты физической культуры и массового спорта

ТАБЛИЦА 1.3

№ п/п	Наименование объекта	Характеристика объекта		Местоположение, наименование населенного пункта, адрес (при наличии)	Функциональная зона	Наличие зоны с особыми условиями	
		Единица измерения	Количественный показатель			Вид зоны	Количественный показатель
1.	Спортивные залы						
1.1	новое строительство, всего, в том числе:	Объект	20				
1.1.1	Спортивный зал, комплекс спортивных залов в составе многофункционального спортивного комплекса, не имеющего плавательных бассейнов и ледовых площадок	- « -	1	город Нижний Тагил, урочище «Нива», территория перспективной застройки	Многофункциональная общественно-деловая зона / Зона делового, общественного и коммерческого назначения	-	-
- « -		1	город Нижний Тагил, улица Городская	- « -	-	-	
- « -		1	город Нижний Тагил, жилой район «Муринские пруды»	- « -	-	-	
- « -		1	город Нижний Тагил, улица 3-я Самоцветная	- « -	-	-	
- « -		2	город Нижний Тагил, Корабельный мыс	Многофункциональная общественно-деловая зона / Зона общегородского центра	-	-	
1.1.2	Объект спорта, включающий раздельно нормируемые спортивные сооружения (объекты) (в том числе физкультурно-оздоровительный комплекс)	- « -	1	город Нижний Тагил, улица Весенняя	Зона специализированной общественной застройки / Зона объектов физической культуры и массового спорта	-	-
1.1.3		- « -	1	город Нижний Тагил, улица Полуденская	Многофункциональная общественно-деловая зона / Зона делового, общественного и коммерческого назначения	-	-
1.1.4		- « -	1	город Нижний Тагил, в районе дома культуры «Юбилейный»	Зона специализированной общественной застройки / Зона объектов физической культуры и массового спорта	-	-
1.1.5		- « -	1	город Нижний Тагил, жилой район «Ольховка»	Зона застройки малозэтажными жилыми домами (до 4 этажей, включая мансардный)	-	-
1.1.6		- « -	1	город Нижний Тагил, урочище «Нива»	Зона специализированной общественной застройки / Зона объектов физической культуры и массового спорта	-	-
1.1.7		- « -	1	город Нижний Тагил, район «Южный»	Зона специализированной общественной застройки / Зона объектов физической культуры и массового спорта	-	-
1.1.8		- « -	1	город Нижний Тагил, микрорайон «Юность-2»	Многофункциональная общественно-деловая зона	-	-
1.1.9		- « -	1	город Нижний Тагил, улица Чайковского, 64	Зона застройки среднеэтажными жилыми домами (от 5 до 8 этажей, включая мансардный)	-	-
1.1.10		Льжная база	- « -	1	город Нижний Тагил	Зона иных объектов отдыха и туризма	-
1.1.11	Стадион на 1500 мест	- « -	1	город Нижний Тагил, Корабельный мыс	Многофункциональная общественно-деловая зона	-	-
1.1.12	Манеж (в том числе легкоатлетический, футбольный)	- « -	1	город Нижний Тагил, улица Алтайская	Многофункциональная общественно-деловая зона / Зона общегородского центра	-	-
1.1.13	Крытый спортивный объект с искусственным льдом, ледовая арена	- « -	1	город Нижний Тагил, улица Алтайская	Многофункциональная общественно-деловая зона / Зона общегородского центра	-	-
1.2	реконструкция, всего, в том числе:	Мест	10000				
1.2.1	Объект спорта, включающий раздельно нормируемые спортивные сооружения (объекты) (в том числе физкультурно-оздоровительный комплекс)	мест	10000	город Нижний Тагил, улица Красноармейская, 82	Зона специализированной общественной застройки Подтип: Зона объектов физической культуры и массового спорта	-	-
2.	Плоскостные спортивные сооружения						
2.1	новое строительство, всего, в том числе:	объект	9				
2.1.1	Плоскостное спортивное сооружение (в том числе спортивные (игровые) площадки; спортивные поля, включая футбольные поля) 1		9	Местоположение определяется документацией по планировке территории (город Нижний Тагил)			
2.2	реконструкция, всего, в том числе:	объект	0	-	-		
2.2.1	Спортивные площадки и сооружения	- « -	0	-	-	-	-

Объекты образования

ТАБЛИЦА 1.4

№ п/п	Наименование объекта	Характеристика объекта		Местоположение, наименование населенного пункта, адрес (при наличии)	Функциональная зона	Наличие зоны с особыми условиями		
		Единица измерения	Количественный показатель			Вид зоны	Количественный показатель	
1.	Детские дошкольные учреждения							
1.1	новое строительство, всего, в том числе:	Объект / количество мест	32					
1.1.1	Дошкольная образовательная организация	- « -	32	Местоположение указано на карте «Карта планируемого размещения объектов местного значения городского округа Нижний Тагил» (город Нижний Тагил)			-	-
1.2	реконструкция, всего, в том числе:	- « -	0	-	-	-	-	
2.	Общеобразовательные учреждения							
2.1	новое строительство, всего, в том числе:	Объект	16					
2.1.1.	Школы	- « -	16	Местоположение указано на карте «Карта планируемого размещения объектов местного значения городского округа Нижний Тагил» (город Нижний Тагил)			-	-
2.2	реконструкция, всего, в том числе:							
3.	Организация дополнительного образования							
3.1	новое строительство, всего, в том числе:	Объект	3					
3.1.1	Школа искусств	объект	1	город Нижний Тагил, Корабельный мыс	Зона объектов среднего профессионального и высшего образования	-	-	
3.1.2	Детский центр	объект	1	город Нижний Тагил, жилой район «Александровский»	Зона застройки среднеэтажными жилыми домами (от 5 до 8 этажей, включая мансардный)	-	-	

3.1.3	Детский досуговый центр	объект	1	город Нижний Тагил, проспект Уральский	Зона застройки многоквартирными жилыми домами (9 этажей и более)	-	-
3.2	реконструкция, всего, в том числе:	- « -	0	-	-	-	-
4.	Организация, реализующая программы профессионального и высшего образования						
4.1	новое строительство, всего, в том числе:	Объект	2				
4.1.1	Учебный центр для подготовки юных спасателей и занятий спортивным туризмом (с полигоном)	объект	1	город Нижний Тагил, берег Нижне-Тагильского пруда		-	-
4.1.2	Межшкольный учебно-производственный комбинат, учащийся	- « -	1	город Нижний Тагил, шоссе Черноисточинское	Зона специализированной общественной застройки Подтип Зона объектов среднего профессионального и высшего образования	-	-

**Объекты здравоохранения**

ТАБЛИЦА 1.5

№ п/п	Наименование объекта	Характеристика объекта		Местоположение, наименование населенного пункта, адрес (при наличии)	Функциональная зона	Наличие зоны с особыми условиями	
		Единица измерения	Количественный показатель			Вид зоны	Количественный показатель
1.	Раздаточный пункт молочной кухни						
1.1	новое строительство, всего, в том числе:	объект	3				
1.1.1	Молочная кухня	- « -	1	город Нижний Тагил, урочище «Нива», территория перспективной застройки	Многофункциональная общественно-деловая зона	-	-
1.1.2	Молочная кухня	- « -	1	город Нижний Тагил, проспект Уральский, в жилом районе «Александровский»	Многофункциональная общественно-деловая зона	-	-
1.1.3	Молочная кухня	- « -	1	город Нижний Тагил, улица Городская	Многофункциональная общественно-деловая зона / Зона делового, общественного и коммерческого назначения	-	-
1.2	реконструкция, всего, в том числе:	объект	0	-	-	-	-

**Объекты в области обработки твердых коммунальных отходов, снеговые полигоны**

ТАБЛИЦА 1.6

№ п/п	Наименование объекта	Характеристика объекта		Местоположение, наименование населенного пункта, адрес (при наличии)	Функциональная зона	Наличие зоны с особыми условиями	
		Единица измерения	Количественный показатель			Вид зоны	Количественный показатель
1.	Снегоплавильные комплексы						
1.1	новое строительство, всего, в том числе:	Объект / мощность, т/сут.	1/5760				
1.1.1	Комплекс по выделению твердых коммунальных отходов из снежных масс, собранных с мест общего пользования	- « -	1/5760	город Нижний Тагил, улица Полюсная	Зона складирования и захоронения отходов	Санитарно-защитная зона	100
1.2	реконструкция	Объект	0	-	-	-	-

**Объекты обслуживания населения в сфере культуры**

ТАБЛИЦА 1.7

№ п/п	Наименование объекта	Характеристика объекта		Местоположение, наименование населенного пункта, адрес (при наличии)	Функциональная зона	Наличие зоны с особыми условиями		
		Единица измерения	Количественный показатель			Вид зоны	Количественный показатель	
1.	Объекты культуры							
1.1	новое строительство, всего, в том числе:	Объект	42					
1.1.1	Кинотеатр (стационарный), объект кино-видеоцентра (иной подобной организации), предназначенный для показа и популяризации фильмов	- « -	1	город Нижний Тагил, улица Жданова	Зона специализированной общественной застройки / Зона объектов культуры и искусства	-	-	
1.1.2		- « -	1	город Нижний Тагил, в районе пересечения проспекта Уральский и проспекта Октябрьский	Многофункциональная общественно-деловая зона / Зона делового, общественного и коммерческого назначения	-	-	
1.1.3		- « -	1	город Нижний Тагил, Корабельный мыс	Многофункциональная общественно-деловая зона / Зона объектов торговли	-	-	
1.1.4		- « -	1	город Нижний Тагил, жилой район «Муринские пруды»	Многофункциональная общественно-деловая зона / Зона делового, общественного и коммерческого назначения	-	-	
1.1.5		- « -	1	город Нижний Тагил, урочище «Нива», территория перспективной застройки	Многофункциональная общественно-деловая зона / Зона делового, общественного и коммерческого назначения	-	-	
1.1.6		- « -	1	город Нижний Тагил, урочище «Нива», территория перспективной застройки	Многофункциональная общественно-деловая зона / Зона объектов торговли	-	-	
1.1.7		Деревня культуры, досуговый центр	- « -	1	город Нижний Тагил, улица Ульяновская	Многофункциональная общественно-деловая зона / Зона делового, общественного и коммерческого назначения	-	-
1.1.8			- « -	1	город Нижний Тагил, севернее поселка Зональный	Многофункциональная общественно-деловая зона / Зона делового, общественного и коммерческого назначения	-	-
1.1.9			- « -	1	город Нижний Тагил, жилой район «Муринские пруды»	Многофункциональная общественно-деловая зона / Зона делового, общественного и коммерческого назначения	-	-
1.1.10			- « -	1	город Нижний Тагил, урочище «Нива», территория перспективной застройки	Многофункциональная общественно-деловая зона / Зона делового, общественного и коммерческого назначения	-	-
1.1.11			- « -	1	город Нижний Тагил, Корабельный мыс	Многофункциональная общественно-деловая зона / Зона делового, общественного и коммерческого назначения	-	-
1.1.12			- « -	1	город Нижний Тагил, улица 3-я Самоцветная	Многофункциональная общественно-деловая зона / Зона объектов торговли	-	-
1.1.13	- « -		1	город Нижний Тагил, микрорайон «Пырловка»	Зона специализированной общественной застройки	-	-	
1.1.14	- « -		1	город Нижний Тагил, 1-я очередь жилого района «Александровский»	Зона застройки среднетажными жилыми домами (от 5 до 8 этажей, включая мансардный)	-	-	
1.1.15	- « -		1	город Нижний Тагил, улица Евстунинская	Зона специализированной общественной застройки	-	-	
1.1.16	- « -		1	город Нижний Тагил, район 2-е Фотеево	Зона специализированной общественной застройки / Зона объектов культуры и искусства	-	-	
1.1.17	Иная зрелищная организация (Универсальный спортивно-зрелищный зал)	- « -	1	город Нижний Тагил, улица 70-летия Победы	Зона специализированной общественной застройки / Зона объектов физической культуры и массового спорта	-	-	
1.1.18		- « -	2	город Нижний Тагил, Ленинский административный район	Многофункциональная общественно-деловая зона / Зона делового, общественного и коммерческого назначения	-	-	
1.1.19		- « -	1	город Нижний Тагил, урочище «Нива», территория перспективной застройки	Многофункциональная общественно-деловая зона / Зона делового, общественного и коммерческого назначения	-	-	
1.1.20	Социально-культурный, культурно-досуговый комплекс	- « -	1	город Нижний Тагил, севернее строящейся автомобильной дороги «Западный подъезд к городу Нижний Тагил от 140 км автомобильной дороги город Екатеринбург – город Нижний Тагил – город Серов	Многофункциональная общественно-деловая зона	-	-	
1.1.21		- « -	1	город Нижний Тагил, район лыжной базы, Висимский тракт	Многофункциональная общественно-деловая зона / Зона делового, общественного и коммерческого назначения	-	-	

1.1.22		- « -	1	город Нижний Тагил, улица Большая Кольцевая	Зона смешанной и общественно-деловой застройки	-	-
1.1.23		- « -	1	город Нижний Тагил, Корабельный мыс	Многофункциональная общественно-деловая зона / Зона общегородского центра	-	-
1.1.24		- « -	1	город Нижний Тагил, Корабельный мыс	Многофункциональная общественно-деловая зона / Зона объектов торговли	-	-
1.1.25	Центр традиционной культуры, деревня (центр) народного творчества, деревня ремесел и фольклора, национально-культурный центр и их филиалы	- « -	1	город Нижний Тагил, улица Ульяновская	Зона специализированной общественной застройки / Зона объектов культуры и искусства	-	-
1.1.26	Выставочный зал, галерея	- « -	2	город Нижний Тагил, район реки Большая Кушва в Ленинском административном районе	Многофункциональная общественно-деловая зона / Зона делового, общественного и коммерческого назначения	-	-
1.1.27		- « -	2	город Нижний Тагил, шоссе Свердловское	Многофункциональная общественно-деловая зона / Зона делового, общественного и коммерческого назначения	-	-
1.1.28		- « -	1	город Нижний Тагил, 1-я очередь жилого района «Александровский»	Зона застройки среднеэтажными жилыми домами (от 5 до 8 этажей, включая мансардный)	-	-
1.1.29	Клуб, в том числе клуб и (или) культурно-досуговый комплекс сельского поселения	- « -	1	город Нижний Тагил, микрорайон «Пырловка»	Зона специализированной общественной застройки / Зона объектов культуры и искусства	-	-
1.1.30		- « -	1	город Нижний Тагил, жилой район «Муринские пруды»	Зона застройки индивидуальными жилыми домами	-	-
1.1.31		- « -	1	город Нижний Тагил, улица Василькова	Зона застройки малоэтажными жилыми домами (до 4 этажей, включая мансардный)	-	-
1.1.32		- « -	1	город Нижний Тагил, в районе пересечения проспекта Уральский и проспекта Октябрьский	Многофункциональная общественно-деловая зона / Зона делового, общественного и коммерческого назначения	-	-
1.1.33		- « -	1	город Нижний Тагил, проспект Уральский	Зона специализированной общественной застройки / Зона объектов физической культуры и массового спорта	-	-
1.1.34		- « -	2	город Нижний Тагил, урочище «Нива», территория перспективной застройки	Многофункциональная общественно-деловая зона / Зона делового, общественного и коммерческого назначения; Зона объектов торговли	-	-
1.1.35		- « -	1	город Нижний Тагил, улица 70-летия Победы	Зона специализированной общественной застройки / Зона объектов физической культуры и массового спорта	-	-
1.1.36		- « -	1	город Нижний Тагил, улица Тельмана	Зона застройки среднеэтажными жилыми домами (от 5 до 8 этажей, включая мансардный)	-	-
1.1.37		- « -	1	город Нижний Тагил, улица 2-я Самоцветная	Зона застройки индивидуальными жилыми домами	-	-
1.1.38		- « -	1	город Нижний Тагил, жилой район «Ольховка»	Зона застройки малоэтажными жилыми домами (до 4 этажей, включая мансардный)	-	-
1.2	реконструкция, всего, в том числе:	Объект / количество мест	0	-	-	-	-
2.	Библиотеки	Объект	4				
2.1	новое строительство, всего, в том числе:	Объект	4				
2.1.1	Библиотеки	- « -	1	город Нижний Тагил, улица Ульяновская	Зона специализированной общественной застройки / Зона объектов культуры и искусства	-	-
2.1.2		- « -	1	город Нижний Тагил, севернее поселка Зональный	Многофункциональная общественно-деловая зона / Зона делового, общественного и коммерческого назначения	-	-
2.1.3		- « -	1	город Нижний Тагил, урочище «Нива», территория перспективной застройки	Многофункциональная общественно-деловая зона / Зона делового, общественного и коммерческого назначения	-	-
2.1.4		- « -	1	город Нижний Тагил, улица Евстюнская	Зона специализированной общественной застройки / Зона дошкольных образовательных организаций	-	-
2.2	реконструкция, всего, в том числе:	Объект	0	-	-	-	-

Объекты обеспечения пожарной безопасности

ТАБЛИЦА 1.8

№ п/п	Наименование объекта	Характеристика объекта		Местоположение, наименование населенного пункта, адрес (при наличии)	Функциональная зона	Наличие зоны с особыми условиями	
		Единица измерения	Количественный показатель			Вид зоны	Количественный показатель
1.	Пожарные депо						
1.1	новое строительство, всего, в том числе:	Объект	2				
1.1.1	Пожарное депо		1	город Нижний Тагил, в районе промплощадки Высокогорского железного рудника на Черемшанке	Производственная зона	Санитарный разрыв	15 (30) м
1.1.2			1	город Нижний Тагил, Ленинский административный район	Производственная зона	Санитарный разрыв	15 (30) м
1.2	реконструкция, всего, в том числе:	объект / автомобиль	0	-	-	-	-

Объекты ритуального обслуживания населения

ТАБЛИЦА 1.9

№ п/п	Наименование объекта	Характеристика объекта		Местоположение, наименование населенного пункта, адрес (при наличии)	Функциональная зона	Наличие зоны с особыми условиями	
		Единица измерения	Количественный показатель			Вид зоны	Количественный показатель
1.	Ритуальное обслуживание населения						
1.1	новое строительство, всего, в том числе:	Единица / га	7/65,66				
1.1.1	Крематорий	- « -	1/1,05	город Нижний Тагил, в районе кладбища «Пихтовые горы» кадастровый номер 66:19:1901009:1340	Зона кладбищ	Санитарно-защитная зона	500 м
1.1.2	Кладбище «Центральное -1»	- « -	1/10,0	город Нижний Тагил, Кушвинский тракт	Зона кладбищ	- « -	100 м
1.1.3	Кладбище «Центральное -2»	- « -	1/12,66	город Нижний Тагил, Кушвинский тракт	Зона кладбищ	- « -	300 м
1.1.4	Кладбище «Центральное -3»	- « -	1/19,8	город Нижний Тагил, Кушвинский тракт	Зона кладбищ	- « -	300 м
1.1.5	Кладбище «Южное-1»	- « -	1/7,4	город Нижний Тагил, Свердловское шоссе	Зона кладбищ	- « -	100 м
1.1.6	Кладбище «Северное-1»	- « -	1/14,76	город Нижний Тагил, в примыкании с восточной стороны к кладбищу «Северное»	Зона кладбищ	- « -	300 м
	Кладбище «Пихтовые горы»	- « -	1/5,9	город Нижний Тагил, улица Пихтовая	Зона кладбищ	- « -	50 м
1.2	реконструкция, всего, в том числе:	Единица / га	2/22,6				
1.2.1	Кладбище «Пихтовые горы» (закрытие участка кладбища)	- « -	1/5,9	город Нижний Тагил, улица Пихтовая	Зона кладбищ	- « -	50 м
1.2.2	Кладбище «Висимское» (закрытие)	- « -	1/16,07	город Нижний Тагил, улица Трудовая	Зона кладбищ	- « -	50 м

Объекты социального обслуживания населения

ТАБЛИЦА 1.10

№ п/п	Наименование объекта	Характеристика объекта		Местоположение, наименование населенного пункта, адрес (при наличии)	Функциональная зона	Наличие зоны с особыми условиями	
		Единица измерения	Количественный показатель			Вид зоны	Количественный показатель
1.	Дома-интернаты						
1.1	новое строительство, всего, в том числе:	Объект / койко-мест	0				
1.2.	реконструкция, всего, в том числе:	Объект / койко-мест	0				

**2. Сведения об объектах федерального значения, планируемых к строительству и реконструкции на территории города Нижний Тагил**

*Объекты электро- и газоснабжения населения в редакции Генерального плана городского округа Нижний Тагил, утвержденного Решением Нижнетагильской городской Думы от 20.12.2012 № 58 «Об утверждении Генерального плана городского округа Нижний Тагил» (в редакции Решений Нижнетагильской городской Думы от 28.11.2019 № 50, от 25.06.2020 № 18, от 23.07.2020 № 27, от 26.11.2020 № 43)*

ТАБЛИЦА 1.11

№ п/п	Наименование объекта	Характеристика объекта		Местоположение, функциональная зона	Наличие зоны с особыми условиями	
		Единица измерения	Количественный показатель		Вид зоны	Количественный показатель
1.	Железные дороги					
1.1	новое строительство, всего, в том числе:	км		-	-	-
1.2	реконструкция, всего, в том числе:	км	14,077			
1.2.1	Смычка – Алапаевск– Богданович	км	14,077	Зона транспортной инфраструктуры Подтип: Зона объектов железнодорожного транспорта	Охранная зона Санитарный разрыв	В границах полосы отвода По расчету
2.	Линии электропередач					
2.1	новое строительство (всего), в том числе:	км				
2.2	реконструкция, всего, в том числе:	км	33,961			
2.2.1	ВЛ 220 кВ ПЕРВОМАЙСКАЯ – САЛДА 1, 2	км	7,327	Функциональная зона указана на карте «Карта функционального зонирования городского округа Нижний Тагил»	Охранная зона	25 м
2.2.2	ВЛ 500 кВ РЕФТИНСКАЯ ГРЭС – ТАГИЛ	км	1,05	Функциональная зона указана на карте «Карта функционального зонирования городского округа Нижний Тагил»	Охранная зона Санитарный разрыв	30 м 30 м
2.2.3	ВЛ 220 кВ ВТГРЭС – ПС Тагил 1, 2	км	25,584	Функциональная зона указана на карте «Карта функционального зонирования городского округа Нижний Тагил»	Охранная зона	25 м

**3. Сведения об объектах регионального значения, планируемых к строительству и реконструкции на территории города Нижний Тагил**

*Объекты электро- и газоснабжения населения в редакции Генерального плана городского округа Нижний Тагил, утвержденного Решением Нижнетагильской городской Думы от 20.12.2012 № 58 «Об утверждении Генерального плана городского округа Нижний Тагил» (в редакции Решений Нижнетагильской городской Думы от 28.11.2019 № 50, от 25.06.2020 № 18, от 23.07.2020 № 27, от 26.11.2020 № 43)*

ТАБЛИЦА 1.12

№ п/п	Наименование объекта	Характеристика объекта		Местоположение, наименование населенного пункта, адрес (при наличии)	Функциональная зона	Наличие зоны с особыми условиями	
		Единица измерения	Количественный показатель			Вид зоны	Количественный показатель
1.	Газораспределительные пункты						
1.1	новое строительство, всего, в том числе:	объект	37				
1.1.1	ГРП	- « -	37	Функциональная зона указана на карте «Карта планируемого размещения объектов местного значения городского округа Нижний Тагил» (город Нижний Тагил)	Санитарный разрыв	10 м	
1.2	реконструкция, всего, в том числе:	объект	0				
2.	Газопроводы распределительные						
2.1	новое строительство, всего, в том числе:	км	44,96				
2.1.1	Газопроводы распределительные, в том числе предусмотренные для обеспечения реализации мероприятий, предусмотренных ПКР инженерной инфраструктуры до 2030 года:	- « -	44,96	Функциональная зона указана на карте «Карта планируемого размещения объектов местного значения городского округа Нижний Тагил» (город Нижний Тагил)			
2.1.2	Газопроводы для газоснабжения жилых домов частного сектора, св. 0,6 до 1,2 МПа	- « -	0,050	город Нижний Тагил, жилой район «Нижняя Черемшанка» город Нижний Тагил	Зона транспортной инфраструктуры Подтип: Зона улично-дорожной сети Зона озелененных территорий общего пользования	Санитарный разрыв Охранная зона	7 м в каждую сторону 6 м в каждую сторону
2.1.3	Газопроводы для газоснабжения жилых домов частного сектора, св. 0,6 до 1,2 МПа	- « -	3,363	город Нижний Тагил, микрорайон «Рудник имени III Интернационала»	Зона транспортной инфраструктуры Подтип: Зона улично-дорожной сети	-»-	-»-
2.1.4	Газопроводы для газоснабжения поселка, св. 0,6 до 1,2 МПа	- « -	0,838	город Нижний Тагил, жилой район «Ольховка»	Зона транспортной инфраструктуры Подтип: Зона улично-дорожной сети	-»-	-»-
2.1.5	Газопроводы для газоснабжения поселка Ольховка-2, св. 0,6 до 1,2 МПа	- « -	0,863	город Нижний Тагил, жилой район «Ольховка»	Зона транспортной инфраструктуры Подтип: Зона улично-дорожной сети	-»-	-»-
2.1.6	Газопроводы для газоснабжения поселка, св. 0,6 до 1,2 МПа	- « -	0,570	город Нижний Тагил, Дзержинский административный район	Зона транспортной инфраструктуры Подтип: Зона улично-дорожной сети	-»-	-»-
2.1.7	Газопроводы для газоснабжения частного жилого сектора поселка Кирпичный, св. 0,6 до 1,2 МПа	- « -	0,585	город Нижний Тагил, микрорайон Кирпичный	Зона транспортной инфраструктуры Подтип: Зона улично-дорожной сети	-»-	-»-
2.1.8	Газопроводы для газоснабжения жилых домов частного сектора в жилом районе Голый Камень (2-я очередь), свыше 0,6 до 1,2 МПа	- « -	3,024	город Нижний Тагил, жилой район Голый Камень	Зона транспортной инфраструктуры Подтип: Зона улично-дорожной сети Зона озелененных территорий общего пользования Производственная зона	-»-	-»-
2.2	реконструкция, всего, в том числе:	км	0				
3.	Линии электропередач						
3.1	новое строительство (всего), в том числе:	км	10,475				
3.1.1	ЛЭП 110 кВ ПС Горбуновская – проектируемая ПС	км	6,480	Функциональная зона указана на карте «Карта планируемого размещения объектов местного значения городского округа Нижний Тагил»	Охранная зона	20 в каждую сторону	
3.1.2	ЛЭП 110 кВ Вязовская – проектируемая ПС	км	3,9	Местоположение и функциональные зоны указаны на приложении к карте «Карта планируемого размещения объектов местного значения городского округа Нижний Тагил» (город Нижний Тагил)	Охранная зона	20 в каждую сторону	
3.1.3	Трансформаторная подстанция к проектируемой ПС от ВЛ-110 кВ ПС Тагил – ПС Кислородная	км	0,095	Функциональная зона указана на карте «Карта планируемого размещения объектов местного значения городского округа Нижний Тагил» (город Нижний Тагил)	Охранная зона	20 в каждую сторону	
3.1	реконструкция, всего, в том числе:	км	0				
4.	Понижительные подстанции						
4.1	новое строительство (всего), в том числе:	объект	3				
4.1.1	ПС 110 кВ	- « -	1	город Нижний Тагил, восточнее садово-дачного товарищества «Солнечная поляна»	Зона инженерной инфраструктуры/ Зона объектов электроснабжения	Охранная зона	20 в каждую сторону
4.1.2	ПС 110 кВ	- « -	1	город Нижний Тагил, к северо-западу от кладбища «Центральное-1»	Зона инженерной инфраструктуры/ Зона объектов электроснабжения	Охранная зона	20 в каждую сторону
4.1.3	ПС 110 кВ	- « -	1	город Нижний Тагил, западнее кладбища «Рудник»	Зона инженерной инфраструктуры/ Зона объектов электроснабжения	Охранная зона	20 в каждую сторону
4.2	реконструкция, всего, в том числе:	объект					

**ПРИМЕЧАНИЕ:**

1. ЛЭП – линия электропередачи.
2. ВЛ – воздушная линия.
3. ПС – повысительная станция (подстанция).
4. ТНС – теплонасосная станция.
5. НСС – насосная смесительная станция.
6. ЦТП – центральный тепловой пункт.
7. ГРП – газораспределительный пункт.
8. МПа – мегапаскаль.
9. КНС / КГН – канализационная насосная станция / колодец-гаситель напора (камера гашения напора канализации).
10. ЛКОС – локальные канализационные очистительные сооружения.
11. НПС – насосная перекачная станция.



Объекты транспортной инфраструктуры

ТАБЛИЦА 1.13

№ п/п	Номер дороги	Наименование объекта	Характеристика объекта		Категория дороги		Местоположение, функциональная зона	Наличие зоны с особыми условиями		
			Единица измерения	Количественный показатель	2018 город	2035 город		Вид зоны	Количественный показатель	
1.		Автодороги регионального значения								
1.1		новое строительство, всего, в том числе:	км	2,256			-	-	-	
1.1.1	-	Автомобильная дорога вокруг города Нижний Тагил на участке от автомобильной дороги «Южный подъезд к город Нижний Тагил от км 120+135 автомобильной дороги «город Екатеринбург – город Нижний Тагил – город Серов» до автомобильной дороги «город Нижний Тагил – город Нижняя Салда»	- « -	0,02	-	III усов.	Местоположение указано на карте «Карта функциональных зон городского округа Нижний Тагил» / Зона транспортной инфраструктуры	Придорожная полоса Санитарный разрыв	- по расчету	
1.1.2	-	Северный обход города Нижнего Тагила	км	2,236	-	III		Придорожная полоса Санитарный разрыв	- по расчету	
1.2		реконструкция, всего, в том числе:	км	33,53						
1.2.1	1902000	город Нижний Тагил – город Нижняя Салда, км 13+000 – км 20+400	- « -	1,16	III	II	Местоположение указано на карте «Карта функциональных зон городского округа Нижний Тагил» / Зона транспортной инфраструктуры	Придорожная полоса Санитарный разрыв	- по расчету	
1.2.2	4103150	Северный обход города Нижнего Тагила	- « -	2,24	III	IB		Придорожная полоса Санитарный разрыв	- по расчету	
1.2.3	4103180	Северный подъезд к городу Нижний Тагил от км 154+032 автомобильной дороги «город Екатеринбург – город Нижний Тагил – город Серов»	- « -	6,158	III	II		Придорожная полоса Санитарный разрыв	- по расчету	
1.2.4	-	Автомобильная дорога вокруг города Нижний Тагил на участке от автомобильной дороги «Южный подъезд к городу Нижний Тагил от км 120+135 автомобильной дороги «город Екатеринбург – город Нижний Тагил – город Серов» до автомобильной дороги «город Нижний Тагил – город Нижняя Салда»	- « -	1,36	-	III		Придорожная полоса Санитарный разрыв	- по расчету	
1.2.5	1903000	город Нижний Тагил – поселок Висимо-Уткинск – деревня Усть-Утка	- « -	2,72	III	II		Придорожная полоса Санитарный разрыв	- по расчету	
1.2.6	4103000	город Екатеринбург – город Нижний Тагил – город Серов	- « -	12,4	II	IB		Придорожная полоса Санитарный разрыв	- по расчету	
1.2.7	1904000	город Нижний Тагил – село Верхняя Осянка (км 5+000 – км 26+100, км 57+000 – км 82+710)	- « -	3,54	IV	III		Придорожная полоса Санитарный разрыв	- по расчету	
1.2.8	-	город Нижний Тагил – поселок Волчѣвка (перевод из дорог местного значения)	- « -	2,87	-	V		Придорожная полоса Санитарный разрыв	- по расчету	
1.2.9	-	Автомобильная дорога вокруг города Нижний Тагил на участке от автомобильной дороги «Южный подъезд к город Нижний Тагил от км 120+135 автомобильной дороги «город Екатеринбург – город Нижний Тагил – город Серов» до автомобильной дороги «город Нижний Тагил – город Нижняя Салда»	- « -	0,56	III	III		Зона транспортной инфраструктуры	Санитарный разрыв Придорожная полоса	по расчету -
1.2.10	-	Южный подъезд к городу Нижний Тагил от км 120+085 автомобильной дороги «город Екатеринбург – город Нижний Тагил – город Серов»	- « -	0,525	IB	IB		Зона транспортной инфраструктуры	Санитарный разрыв Придорожная полоса	по расчету -
2.		Транспортные развязки двухуровневые, путепроводы								
2.1		новое строительство, всего, в том числе:	единица							
2.1.1		Двухуровневая транспортная развязка на пересечении автомобильной дороги вокруг города Нижний Тагил на участке от автомобильной дороги «Южный подъезд к городу Нижний Тагил от км 120+135 автомобильной дороги «город Екатеринбург – город Нижний Тагил – город Серов» до автомобильной дороги «город Нижний Тагил – город Нижняя Салда» и автомобильной дороги «город Нижний Тагил – город Нижняя Салда»	единица	1			Местоположение и функциональные зоны указаны на приложении к карте «Карта планируемого размещения объектов местного значения городского округа Нижний Тагил» (город Н. Тагил) / Зона транспортной инфраструктуры			
2.1.2		Путепровод на пересечении автомобильной дороги «Северный обход города Нижнего Тагила» и ж/д «Каменск-Уральский – Смычка»	единица	1						
2.2		реконструкция, всего, в том числе:	единица	7						
2.2.1	4103000	Транспортная развязка на км 146+815 автомобильной дороги Екатеринбург – Нижний Тагил – Серов на пересечении с автомобильной дорогой Нижний Тагил – Верхняя Осянка	единица	1	II	I	Местоположение указано на карте «Карта функциональных зон городского округа Нижний Тагил» / Зона транспортной инфраструктуры			
2.2.2	4103000	Транспортная развязка на км 151+925 автомобильной дороги Екатеринбург – Нижний Тагил – Серов на пересечении с автомобильной дорогой Северный подъезд к городу Нижний Тагил	единица	1	II	I				
2.2.3	4103000	Путепровод на пересечении км 142+48 автомобильной дороги Екатеринбург – Нижний Тагил – Серов и автомобильной дороги местного значения	единица	1	-	-				
2.2.4	4103000	Путепровод на пересечении км 142+98 автомобильной дороги Екатеринбург – Нижний Тагил – Серов и железной дороги	единица	1	II	I				
2.2.5	4103000	Путепровод на пересечении км 148+245 автомобильной дороги Екатеринбург – Нижний Тагил – Серов и железной дороги	единица	1	II	I		-	-	
2.2.6	4103000	Путепровод на пересечении км 148+445 автомобильной дороги Екатеринбург – Нижний Тагил – Серов и автомобильной дороги местного значения	единица	1	II	I		Местоположение указано на карте «Карта функциональных зон городского округа Нижний Тагил» / Зона транспортной инфраструктуры	-	-
2.2.7	4103000	Путепровод на пересечении автомобильной дороги Екатеринбург – Нижний Тагил – Серов и автомобильной дороги «Северный подъезд к городу Нижний Тагил от км 154+032 автомобильной дороги «город Екатеринбург – город Нижний Тагил – город Серов»	единица	1	II	I		-	-	
3.		Мосты								
3.1		новое строительство, всего, в том числе:	объект	1						
3.1.1		Мост через реку Леба		1				город Нижний Тагил, улица Проселочная	-	-
3.2		реконструкция, всего, в том числе:	объект	3						
3.2.1	4103000	Мост через реку Выя на км 149+075 автомобильной дороги «Екатеринбург – Нижний Тагил – Серов»	объект	1	II	I	Местоположение указано на карте «Карта функциональных зон городского округа Нижний Тагил» / Зона транспортной инфраструктуры	-	-	
3.2.2	4103000	Мост через реку Рух на автомобильной дороге «Южный подъезд к городу Нижний Тагил от км 120+085 автомобильной дороги «город Екатеринбург – город Нижний Тагил – город Серов»	объект	1	I	I		-	-	

Объекты здравоохранения

ТАБЛИЦА 1.14

№ п/п	Наименование объекта	Характеристика объекта		Местоположение, наименование населенного пункта, адрес (при наличии)	Функциональная зона	Наличие зоны с особыми условиями	
		Единица измерения	Количественный показатель			Вид зоны	Количественный показатель
1.	Стационары						
1.1	новое строительство, всего, в том числе:	объект / койко-мест	2/1630				
1.1.1	Больница взрослая	- « -	1/1200	город Нижний Тагил, южнее города, улица Максарева	Зона специализированной общественной застройки Подтип: Зона объектов здравоохранения	-	-
1.1.2	Больница детская	- « -	1/430			-	-
1.2.	реконструкция, всего, в том числе:	объект / койко-мест	0				
2.	Станции (подстанции) скорой помощи						
2.1	новое строительство, всего, в том числе:	объект	2	город Нижний Тагил			
2.1.1	Подстанция скорой медицинской помощи	- « -	1	город Нижний Тагил, улица Максарева	Зона специализированной общественной застройки Подтип: Зона объектов здравоохранения	-	-
2.1.2	Подстанция скорой медицинской помощи	- « -	1	город Нижний Тагил, проспект Уральский, в жилом районе «Александровский»	Многофункциональная общественно-деловая зона	-	-
2.2.	реконструкция, всего, в том числе:	объект	0				
3.	Поликлиники						
3.1	новое строительство, всего, в том числе:	объект / посетителей в смену	4				
3.1.1	поликлиника	- « -	1	город Нижний Тагил, улица 70-летия Победы	Многофункциональная общественно-деловая зона	-	-
3.1.2	поликлиника	- « -	1	город Нижний Тагил, урочище «Нива», территория перспективной застройки	Многофункциональная общественно-деловая зона	-	-
3.1.3	поликлиника	- « -	1	город Нижний Тагил, проспект Уральский, в жилом районе «Александровский»	Многофункциональная общественно-деловая зона	-	-
3.1.4	поликлиника	- « -	1	город Нижний Тагил, Корабельный мыс	Многофункциональная общественно-деловая зона	-	-
3.2	реконструкция, всего, в том числе:	объект / посетителей в смену					
4.	Фельдшерско-акушерские пункты						
4.1	новое строительство, всего, в том числе:	объект					
4.2	реконструкция, всего, в том числе:	объект					
5.	Общеврачебные практики						
5.1	новое строительство, всего, в том числе:	объект					
5.2	реконструкция, всего, в том числе:	объект		-	-	-	-

4. Сведения о функциональных зонах, установленных на территории города Нижний Тагил

Параметры функциональных зон, а также сведения о размещаемых в них объектах федерального, регионального и местного значения, планируемых к строительству и реконструкции, представлены в таблице 1.15.

Параметры функциональных зон города Нижний Тагил

ТАБЛИЦА 1.15

№ п/п	Код зоны *	Наименование зоны	Площадь (га)	Объекты*		
				Местного значения	Регионального значения	Федерального значения
1.	701010101	Зона застройки индивидуальными жилыми домами	1583,66	смотри таблицу 1.1, 1.7		
2.	701010102	Зона застройки малоэтажными жилыми домами (до 4 этажей, включая мансардный)	190,88	смотри таблицу 1.1, 1.7		
3.	701010103	Зона застройки среднеэтажными жилыми домами (от 5 до 8 этажей, включая мансардный)	760,3	смотри таблицу 1.1, 1.4, 1.7		
4.	701010104	Зона застройки многоэтажными жилыми домами (9 этажей и более)	450,83	смотри таблицу 1.1, 1.4		
5.	701010200	Зона смешанной и общественно-деловой застройки	1,49	смотри таблицу 1.7		
6.	701010301	Многофункциональная общественно-деловая зона, в том числе подтипы:	405,69	смотри таблицу 1.1, 1.2, 1.3, 1.5, 1.7	смотри таблицу 1.14	
		Зона делового, общественного и коммерческого назначения	249,1	смотри таблицу 1.1, 1.2, 1.3, 1.5, 1.7		
		Зона объектов торговли	102,52	смотри таблицу 1.3, 1.7		
		Зона объектов общественного питания	0			
		Зона обслуживания объектов, необходимых для осуществления производственной и предпринимательской деятельности	26,16			
		Зона объектов коммунально-бытового назначения	2,55			
7.	701010302	Зона специализированной общественной застройки, в том числе подтипы:	378,64	смотри таблицу 1.1, 1.3, 1.4, 1.7	смотри таблицу 1.14	
		Зона общеобразовательных организаций	11,55			
		Зона объектов здравоохранения	134,13		смотри таблицу 1.14	
		Зона объектов физической культуры и массового спорта	58,05	смотри таблицу 1.1, 1.3, 1.7		
		Зона дошкольных образовательных организаций	7,47			
		Зона объектов культуры и искусства	48,77	смотри таблицу 1.1, 1.7		
		Зона объектов, реализующих программы профессионального и высшего образования	96,55	смотри таблицу 1.1, 1.4		
		Зона специализированной общественной застройки иных видов	0			
		Зона культовых зданий и сооружений	11,58			
Зона объектов социального назначения	0					
Зона организаций дополнительного образования	10,54					
8.	701010401	Производственная зона	4828,59	смотри таблицу 1.1, 1.2, 1.8	смотри таблицу 1.12	
9.	701010402	Коммунально-складская зона	406,83	смотри таблицу 1.1		
10.	701010404	Зона инженерной инфраструктуры, в том числе подтипы:	200,3	смотри таблицу 1.1	смотри таблицу 1.12	
		Зона объектов водоснабжения	27,3	смотри таблицу 1.1		
		Зона объектов газоснабжения	0	смотри таблицу 1.1		
		Зона объектов электроснабжения	49,08	смотри таблицу 1.1	смотри таблицу 1.12	
		Зона объектов водоотведения	110,02	смотри таблицу 1.1		
		Зона объектов связи	0,3	смотри таблицу 1.1		
11.	701010405	Зона объектов теплоснабжения	13,6	смотри таблицу 1.1		
		Зона транспортной инфраструктуры, в том числе подтипы:	3413,08 3412,84	смотри таблицу 1.1, 1.2, 1.7	смотри таблицу 1.12, 1.13	
		Зона объектов автомобильного транспорта	120,85			
		Зона объектов железнодорожного транспорта	560,11			смотри таблицу 1.11
		Зона транспортной инфраструктуры иных видов	202,22	смотри таблицу 1.2		
Зона улично-дорожной сети	2510,46	смотри таблицу 1.1, 1.2	смотри таблицу 1.12			
Зона объектов трубопроводного транспорта	19,2					
12.	701010501	Зона сельскохозяйственных угодий	4,97			
13.	701010502	Зона садоводческих, огороднических или дачных некоммерческих объединений граждан	978,2			
14.	701010503	Производственная зона сельскохозяйственных предприятий	0			
15.	701010601	Зона озелененных территорий общего пользования (лесопарки, парки, сады, скверы, бульвары, городские леса)	8503,87	смотри таблицу 1.1, 1.7	смотри таблицу 1.12	

16.	701010602	Зона отдыха, в том числе подтипы:	133,94		
		Зона иных объектов отдыха и туризма	123,62		
		Зона детских оздоровительных учреждений	10,32		
17.	701010604	Лесопарковая зона	3833,97		
18.	701010605	Зона лесов	0		
19.	701010606	Иные рекреационные зоны	146,26		
20.	701010701	Зона кладбищ	210,3	смотри таблицу 1.9	
21.	701010702	Зона складирования и захоронения отходов	1,02	смотри таблицу 1.6	
22.	701010703	Зона озеленения территорий специального назначения	55,91	смотри таблицу 1.1	
23.	701010800	Зона режимных территорий	319,17	смотри таблицу 1.1	
24.	701010900	Зоны акваторий	1543,38		
25.	701011000	Иные зоны	213,79		

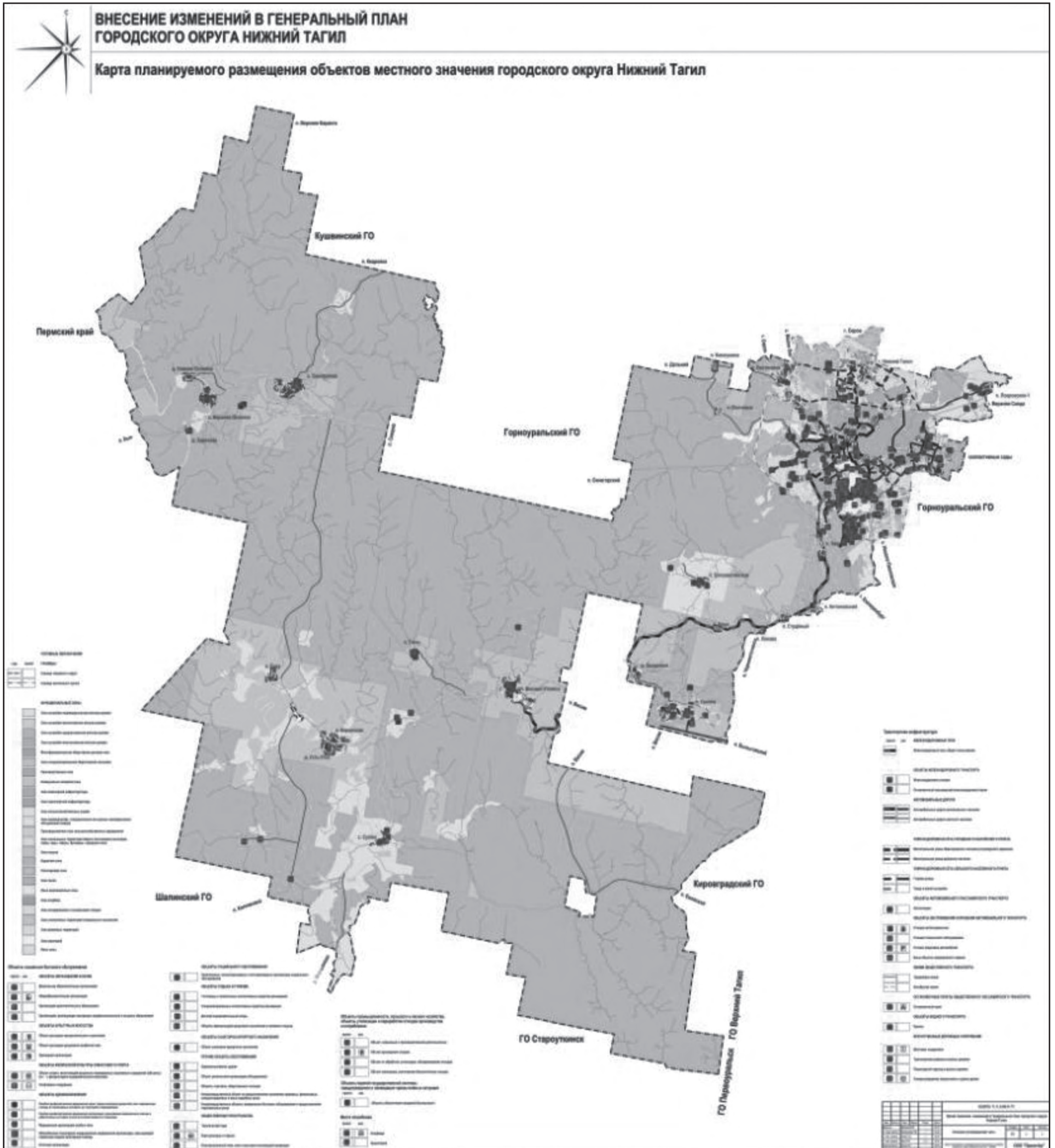
ПРИМЕЧАНИЕ: нумерация таблиц указана по приложению № 1 к настоящим Положениям о территориальном планировании.

*(Окончание в следующем номере)*

**ПРИЛОЖЕНИЕ 2**

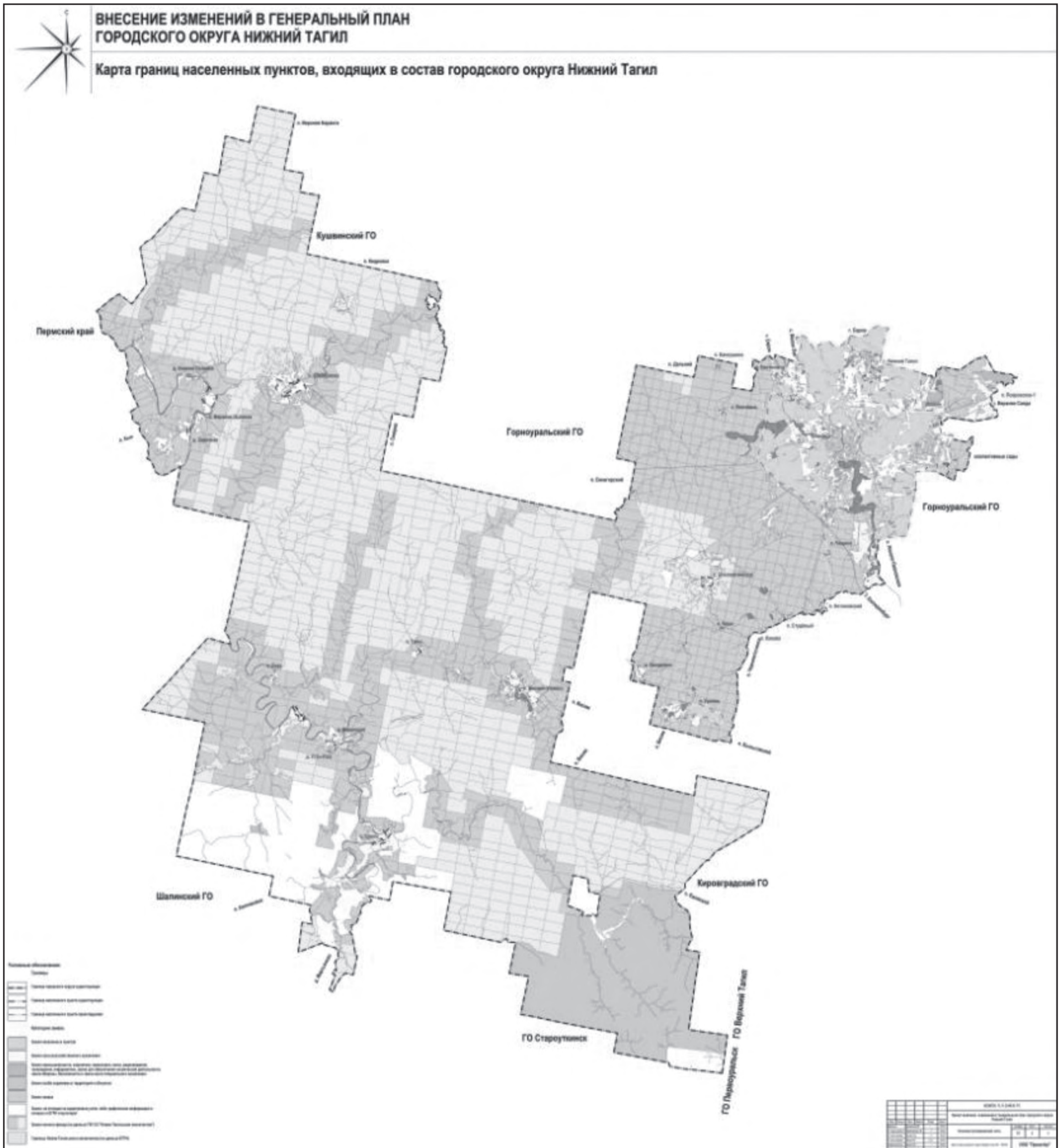
к Решению Нижнетагильской городской Думы от 11.10.2023 № 40

**Карта планируемого размещения объектов местного значения городского округа Нижний Тагил**



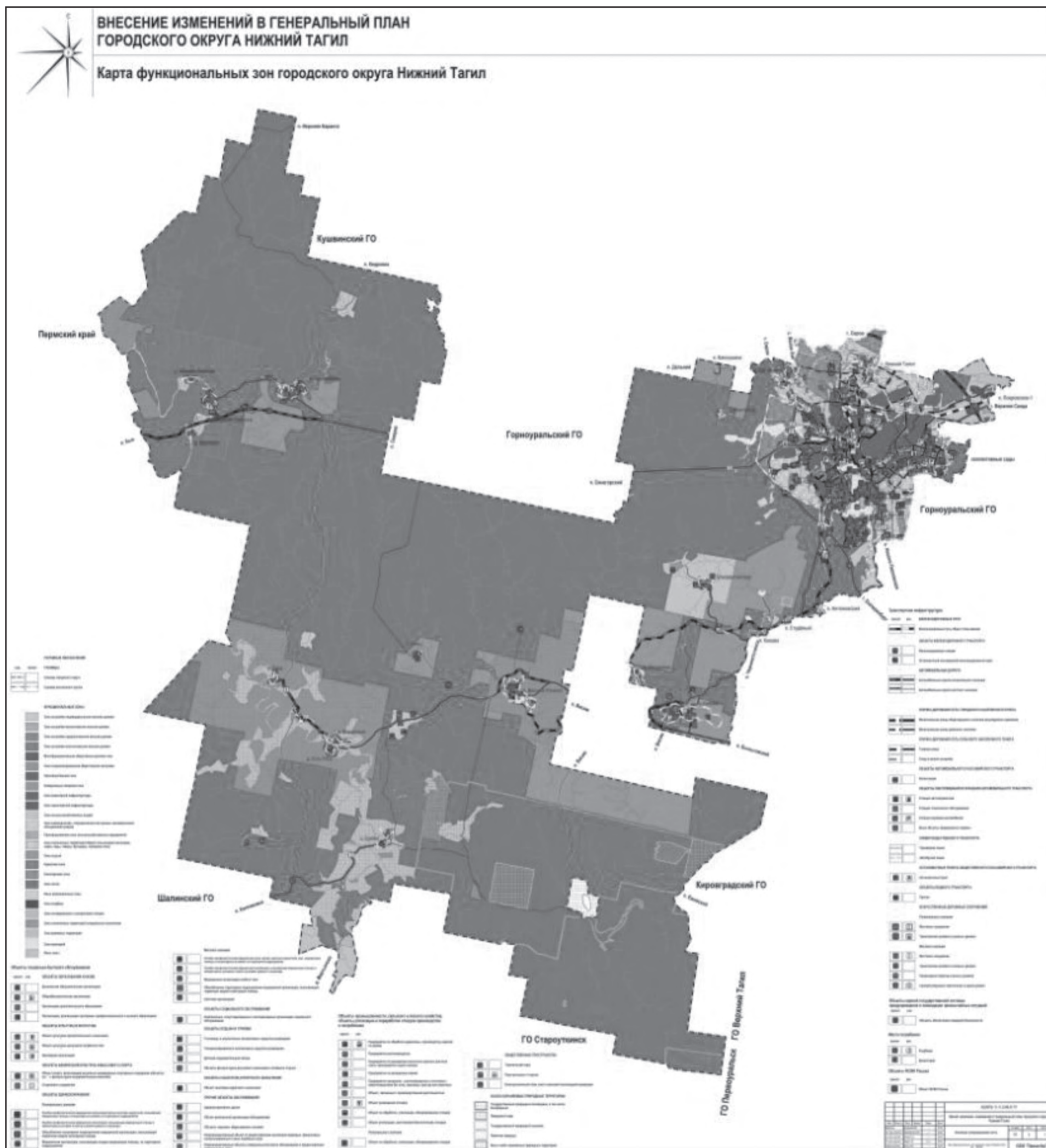
*(В цветном варианте карту смотрите на официальном сайте города Нижний Тагил [www.ntagil.org](http://www.ntagil.org).)*

**Карта границ населенных пунктов, входящих в состав городского округа Нижний Тагил**



*(В цветном варианте карту смотрите на официальном сайте города Нижний Тагил [www.ntagil.org](http://www.ntagil.org).)*

Карта функциональных зон городского округа Нижний Тагил



(В цветном варианте карту смотрите на официальном сайте города Нижний Тагил [www.ntagil.org](http://www.ntagil.org).)

(Окончание в следующем номере)









**3. Права и обязанности сторон****3.1. Продавец обязуется:**

3.1.1. Передать Покупателю Участок по акту приема-передачи, который является неотъемлемой частью настоящего Договора, после полной оплаты цены Участка в соответствии с Разделом 2 настоящего Договора.

**3.2. Продавец имеет право:**

3.2.1. На возмещение в полном объеме убытков, причиненных ненадлежащим исполнением Покупателем обязательств по настоящему Договору, а также по иным основаниям, предусмотренным законодательством Российской Федерации.

3.2.2. Продавец не отвечает за недостатки переданного в собственность Участка, которые были им оговорены при заключении настоящего Договора или были заранее известны Покупателю либо должны были быть обнаружены Покупателем во время осмотра Участка до заключения Договора.

**3.3. Покупатель обязуется:**

3.3.1. Оплатить цену Участка в сроки и в порядке, установленные разделом 2 Договора.

3.3.2. После полной оплаты цены Участка, но не позднее 45 (сорока пяти) календарных дней со дня получения Договора принять у Продавца Участок по акту приема-передачи через МКУ «Центр земельного права».

3.3.3. В случае реализации права, предусмотренного п. 3.4.2. Договора, уплатить государственную пошлину за осуществление государственной регистрации настоящего Договора в размере, установленном Налоговым кодексом Российской Федерации и представить платежные документы Продавцу не позднее двух рабочих дней с момента принятия Участка по акту приема-передачи.

3.3.4. В случаях, установленных действующим законодательством, не позднее двух рабочих дней с момента принятия Участка по акту приема-передачи обеспечить предоставление Продавцу документов, необходимых для осуществления государственной регистрации настоящего Договора.

3.3.5. Использовать Участок в соответствии с его целевым назначением и принадлежностью к той или иной категории земель и разрешенным использованием.

3.3.6. Не допускать действий, приводящих к ухудшению качественных характеристик Участка и его загрязнению, экологической обстановки территории, а также наносящих вред окружающей среде, в том числе земле как природному объекту.

3.3.7. Соблюдать при использовании образованного участка требования градостроительных регламентов, строительных, экологических, санитарно-гигиенических, противопожарных и иных установленных уполномоченными органами правил и нормативов.

3.3.8. Не нарушать законных интересов владельцев инженерно-технических сетей, коммуникаций.

3.3.9. Письменно сообщать в МКУ «Центр земельного права» об изменении своего почтового адреса и реквизитов в течение 3 (трех) рабочих дней с даты, когда были осуществлены указанные изменения, если такие изменения произошли до передачи Участка Покупателю.

3.3.10. Продавец имеет иные права и несет иные обязанности, установленные законодательством Российской Федерации.

**3.4. Покупатель имеет право:**

3.4.1. При заключении Договора, дополнительных соглашений к Договору в электронной форме, а также для целей государственной регистрации Договора и дополнительных соглашений к нему в электронной форме, использовать усиленную квалифицированную электронную подпись в соответствии с Федеральным законом от 6 апреля 2011 года № 63-ФЗ «Об электронной подписи» и действующим законодательством.

3.4.2. Самостоятельно обратиться в орган регистрации прав с заявлением об осуществлении государственной регистрации Договора.

3.4.3. Покупатель имеет иные права и несет иные обязанности, установленные законодательством Российской Федерации.

3.5. Покупатель считается выполнившим свои обязательства по оплате приобретаемого Участка с момента перечисления денежных средств на расчетный счет Продавца в полном объеме и сумме, указанной в п. 2.1 настоящего Договора.

3.6. Обязательство Продавца передать земельный участок считается исполненным после подписания Сторонами акта приема-передачи Участка.

3.7. Во всем, что не предусмотрено настоящим Договором, Стороны руководствуются законодательством Российской Федерации.

**4. Ответственность Сторон**

4.1. Стороны несут ответственность за неисполнение или ненадлежащее исполнение обязательств по Договору в соответствии с законодательством Российской Федерации и условиями настоящего Договора.

4.2. В случае неоплаты (неполной оплаты) цены Участка Покупателем в порядке и сроки, установленные в п.п. 2.1, 2.2, 2.3 настоящего Договора, Продавец имеет право требовать расторжения Договора в одностороннем порядке. В случае расторжения Договора по основаниям, предусмотренным настоящим пунктом, денежные средства в размере

(\_\_\_\_\_) рублей, перечисленные в виде задатка перед проведением аукциона, Покупателю не возвращаются.

4.3. Ответственность Сторон за нарушение обязательств по Договору, вызванных действием обстоятельств непреодолимой силы, регулируется законодательством Российской Федерации.

**5. Рассмотрение и регулирование споров**

5.1. Все споры и разногласия, связанные с исполнением Договора, Стороны разрешают путем переговоров на основе действующего законодательства Российской Федерации. При недостижении согласия споры разрешаются в судебном порядке в суде по месту нахождения Участка.

**6. Особые условия**

6.1. Изменение разрешенного использования Участка, указанного в пункте 1.1. Договора, допускается в порядке, предусмотренном действующим законодательством Российской Федерации.

6.2. Договор составлен в двух экземплярах, имеющих одинаковую юридическую силу.

6.3. Все изменения к настоящему Договору в случаях, если внесение изменений допускается законодательством, действительны при условии, что они оформлены в письменном виде и подписаны Сторонами в форме дополнительного соглашения, которое является неотъемлемой частью настоящего Договора.

6.4. Во всем остальном, что не предусмотрено Договором, Стороны руководствуются действующим законодательством Российской Федерации и Свердловской области.

**7. Реквизиты и подписи Сторон**

**Продавец:** Администрация города Нижний Тагил

Адрес: 622034, город Нижний Тагил, ул. Пархоменко, 1а

**Покупатель:**

**Продавец:**  
М.П.

**Покупатель:**

**ПРИЛОЖЕНИЕ**

к договору купли-продажи земельного участка № \_\_\_\_\_ от \_\_\_\_\_ года

**АКТ**

приема-передачи земельного участка к договору купли-продажи земельного участка № \_\_\_\_\_ от \_\_\_\_\_ года

город Нижний Тагил «\_\_» \_\_\_\_\_ 20\_\_ года

Администрация города Нижний Тагил, именуемая в дальнейшем «Продавец», в лице \_\_\_\_\_, действующей на основании \_\_\_\_\_, от \_\_\_\_\_ № \_\_\_\_\_, с одной стороны, и \_\_\_\_\_ именуемый в дальнейшем «Покупатель», с другой стороны, вместе именуемые «Стороны», составили настоящий акт о нижеследующем:

1. Продавец в соответствии с договором купли-продажи № \_\_\_\_\_ от \_\_\_\_\_ 20\_\_ года передал Покупателю в собственность земельный участок с кадастровым номером \_\_\_\_\_, площадью \_\_\_\_\_ кв. метров, предоставленный с видом разрешенного использования: \_\_\_\_\_ в границах, указанных в выписке из Единого государственного реестра недвижимости о земельном участке находящегося по адресу: \_\_\_\_\_, Продавец передал, а Покупатель принял от Продавца указанный земельный участок

2. Претензий у Покупателя к Продавцу по передаваемому земельному участку не имеется.

3. Настоящим актом каждая из Сторон по договору подтверждает, что все обязательства по договору и приему-передаче земельного участка Сторонами выполнены.

4. Настоящий акт приема-передачи является неотъемлемой частью договора купли-продажи № \_\_\_\_\_ от \_\_\_\_\_ 20\_\_ года, составлен в двух экземплярах, имеющих одинаковую юридическую силу.

5. Подписи сторон:

**Продавец:**  
М.П.

**Арендатор:**

**АДМИНИСТРАЦИЯ ГОРОДА НИЖНИЙ ТАГИЛ****ПОСТАНОВЛЕНИЕ**

ОТ 11.10.2023 № 2467-ПА

## О предоставлении субсидий из бюджета города Нижний Тагил садоводческим некоммерческим товариществам, расположенным на территории города Нижний Тагил, на возмещение затрат на создание и восстановление инженерной инфраструктуры по направлениям: электроснабжение, строительство и ремонт дорог, противопожарные мероприятия

В соответствии с постановлением Администрации города Нижний Тагил от 06.06.2022 № 1180-ПА «Об утверждении Положения о порядке и условиях предоставления субсидий из бюджета города садоводческим и огородническим некоммерческим товариществам, расположенным на территории города Нижний Тагил, на возмещение затрат на создание и восстановление инженерной инфраструктуры по направлениям: электроснабжение, строительство и ремонт дорог, противопожарные мероприятия» (с изменениями, внесенными постановлениями Администрации города Нижний Тагил от 28.07.2022 № 1584-ПА, от 27.06.2023 № 1392-ПА), на основании протокола заседания конкурсной комиссии от 28.09.2023 № 2, руководствуясь Уставом города Нижний Тагил, Администрация города Нижний Тагил

**ПОСТАНОВЛЯЕТ:**

1. Главному распорядителю бюджетных средств – Администрации города Нижний Тагил, произвести финансирование расходов на предоставление субсидий садоводческим и огородническим некоммерческим товариществам, расположенным на территории города Нижний Тагил (согласно приложению), на возмещение затрат на создание и восстановление инженерной инфраструктуры по направлениям: электроснабжение, строительство и ремонт дорог, противопожарные мероприятия, в сумме 300 000 (триста тысяч) рублей 00 копеек за счет средств, предусмотренных в бюджете города Нижний Тагил по следующим кодам бюджетной классификации расходов:

- 1) ведомство 901 – Администрация города Нижний Тагил;
- 2) раздел, подраздел 0412 – другие вопросы в области национальной экономики;
- 3) целевая статья 0Е20110000 – создание и восстановление объектов инженерной инфраструктуры по направлениям: электроснабжение, строительство и ремонт дорог, противопожарные мероприятия;

4) вид расходов 600 – предоставление субсидий бюджетным, автономным учреждениям и иным некоммерческим организациям.

2. Опубликовать данное постановление в газете «Тагильский рабочий» и разместить на официальном сайте города Нижний Тагил.

3. Контроль за выполнением настоящего постановления возложить на первого заместителя Главы Администрации города Нижний Тагил В. А. Горячкина.

**В. Ю. ПИНАЕВ,**  
Глава города.

**ПРИЛОЖЕНИЕ № 1**

к постановлению Администрации города от 11.10.2023 № 2467-ПА

### Список садоводческих и огороднических некоммерческих товариществ, расположенных на территории города Нижний Тагил, на предоставление субсидий из средств бюджета города Нижний Тагил

1. Товариществу собственников недвижимости «Садоводческое некоммерческое товарищество «Старатель-3» на возмещение затрат в размере 100 000 (сто тысяч) рублей.

2. Садоводческому некоммерческому товариществу «Коллективный сад № 5 ОАО «НТМК» на возмещение затрат в размере 200 000 (двести тысяч) рублей.

**ГЛАВА ГОРОДА НИЖНИЙ ТАГИЛ  
ПОСТАНОВЛЕНИЕ  
ОТ 12.10.2023 № 180-ПГ**

**О проведении общественных обсуждений  
по проекту решения о предоставлении разрешения  
на условно разрешенный вид использования  
для земельного участка  
с кадастровым номером 66:56:0208006:9682**

В соответствии со статьями 5.1, 39 Градостроительного кодекса Российской Федерации, статьей 28 Федерального закона от 6 октября 2003 года № 131-ФЗ «Об общих принципах организации местного самоуправления в Российской Федерации», Положением об организации и проведении общественных обсуждений и публичных слушаний по вопросам градостроительной деятельности на территории городского округа Нижний Тагил, утвержденным Решением Нижнетагильской городской Думы от 30.06.2021 № 22 (в редакции Решения Нижнетагильской городской Думы от 23.12.2021 № 66), Правилами землепользования и застройки городского округа Нижний Тагил, утвержденными Решением Нижнетагильской городской Думы от 27.12.2012 № 61 (в редакции Решений Нижнетагильской городской Думы от 28.06.2013 № 33, от 08.10.2015 № 31, от 24.03.2016 № 17, от 27.10.2016 № 55, от 21.12.2017 № 58, от 28.06.2018 № 36, от 25.04.2019 № 20, от 26.09.2019 № 38, от 28.11.2019 № 51, от 27.02.2020 № 5, от 28.05.2020 № 14, от 25.06.2020 № 19, от 24.09.2020 № 31, от 26.11.2020 № 44, от 25.02.2021 № 4, от 25.03.2021 № 8, от 30.06.2021 № 24, от 30.09.2021 № 35, от 28.10.2021 № 47, от 27.01.2022 № 7, от 28.03.2022 № 17, от 21.07.2022 № 53, от 24.11.2022 № 67, от 23.03.2023 № 7, от 30.05.2023 № 22), от 10.01.2023 № 7-ПА «Об утверждении Административного регламента предоставления муниципальной услуги «Предоставление разрешения на условно разрешенный вид использования земельного участка или объекта капитального строительства» и о признании утратившим силу постановления Администрации города от 15.11.2021 № 2065-ПА», по предложению Управления архитектуры и градостроительства Администрации города Нижний Тагил, руководствуясь Уставом города Нижний Тагил,

**ПОСТАНОВЛЯЮ:**

1. Провести общественные обсуждения по проекту решения о предоставлении разрешения на условно разрешенный вид использования земельного участка с кадастровым номером 66:56:0208006:9682, расположенного в территориальной зоне П-2 «Зона производственно-коммунальных объектов III-V класса опасности», по адресу: Свердловская область, город Нижний Тагил, улица Балакинская – «Хранение автотранспорта» (код 2.7.1 Классификатора), (далее – проект).

2. Определить организатором проведения общественных обсуждений Управление архитектуры и градостроительства Администрации города.

3. Управлению архитектуры и градостроительства Администрации города:

1) опубликовать оповещение о начале общественных обсуждений по проекту в газете «Тагильский рабочий», разместить на официальном

сайте города Нижний Тагил и на информационном стенде, оборудованном около здания Управления архитектуры и градостроительства Администрации города по адресу: город Нижний Тагил, улица Красноармейская, 36;

2) обеспечить размещение проекта и информационных материалов к нему на официальном сайте города Нижний Тагил с 13 октября 2023 года.

3) открыть с 13 октября 2023 года экспозицию проекта в Управлении архитектуры и градостроительства Администрации города по адресу: город Нижний Тагил, улица Красноармейская, 36, 2-й этаж;

4) направить сообщения о проведении общественных обсуждений по проекту правообладателям земельных участков, имеющим общие границы с земельным участком, применительно к которому запрашивается данное разрешение, правообладателям объектов капитального строительства, расположенных на земельных участках, имеющих общие границы с земельным участком, применительно к которому запрашивается данное разрешение, и правообладателям помещений, являющихся частью объекта капитального строительства, применительно к которому запрашивается данное разрешение;

5) обеспечить прием предложений и замечаний, касающихся проекта, от физических и юридических лиц со дня опубликования настоящего постановления до 3 ноября 2023 года. Предложения принимаются:

– посредством официального сайта города Нижний Тагил [www.ntagil.org](http://www.ntagil.org);

– в письменной форме в адрес организатора общественных обсуждений по адресу: город Нижний Тагил, улица Красноармейская, 36, Управление архитектуры и градостроительства Администрации города, кабинет 15, в рабочие дни с 8.30 до 17.30 час.;

– посредством записи в журнале учета посетителей экспозиции проекта, подлежащего рассмотрению на общественных обсуждениях, по адресу: город Нижний Тагил, улица Красноармейская, 36, Управление архитектуры и градостроительства Администрации города, кабинет 21, в рабочие дни с 8.30 до 17.30 час.

4. Опубликовать данное постановление в газете «Тагильский рабочий» и разместить на официальном сайте города Нижний Тагил в срок до 13 октября 2023 года.

5. Контроль за выполнением настоящего постановления возложить на начальника Управления архитектуры и градостроительства Администрации города И. Б. Бородину.

Срок контроля – 1 сентября 2023 года.

**В. Ю. ПИНАЕВ,**  
Глава города.

**ОПОВЕЩЕНИЕ  
о начале общественных обсуждений**

В соответствии со статьями 5.1, 39 Градостроительного кодекса Российской Федерации, постановлением Администрации города Нижний Тагил от 10.01.2023 № 7-ПА «Об утверждении Административного регламента предоставления муниципальной услуги «Предоставление разрешения на условно разрешенный вид использования земельного участка или объекта капитального строительства» и о признании утратившим силу постановления Администрации города от 15.11.2021 № 2065-ПА», Управление архитектуры и градостроительства Администрации города Нижний Тагил информирует о проведении общественных обсуждений по проекту решения о предоставлении разрешения на условно разрешенный вид использования для земельного участка с кадастровым номером 66:56:0208006:9682, расположенного в территориальной зоне П-2 «Зона производственно-коммунальных объектов III-V класса опасности», по адресу: Свердловская область, г. Нижний Тагил, улица Балакинская – «Хранение автотранспорта» (код 2.7.1 Классификатора), (далее – проект).

Порядок проведения общественных обсуждений по проекту установлен статьями 5.1, 39 Градостроительного кодекса РФ.

Организатором проведения общественных обсуждений является Управление архитектуры и градостроительства Администрации города.

Срок проведения общественных обсуждений по проекту со дня опубликования оповещения о начале общественных обсуждений до дня опубликования заключения о результатах общественных обсуждений.

Проект, подлежащий рассмотрению на общественных обсуждениях и информационные материалы к нему будут размещены в разделе «Общественные обсуждения по вопросам градостроительной деятельности» на официальном сайте города Нижний Тагил – [www.ntagil.org](http://www.ntagil.org).

В период с 13 октября 2023 года до 3 ноября 2023 года будет открыта экспозиция по проекту, подлежащему рассмотрению на общественных обсуждениях. Ознакомиться с экспозицией можно в здании Управления архитектуры и градостроительства по адресу: город Нижний Тагил, улица Красноармейская, 36, 2-й этаж, в рабочие дни с 8.30 до 17.30 час.

Участники общественных обсуждений, прошедшие идентификацию в соответствии с п. 12 статьи 5.1 Градостроительного кодекса Российской Федерации вправе вносить предложения и замечания, касающиеся проекта, подлежащего рассмотрению на общественных обсуждениях.

Участниками общественных обсуждений по проекту решения о предоставлении разрешения на условно разрешенный вид использования земельного участка с кадастровым номером 66:56:0208006:9682 являются граждане, постоянно проживающие в пределах территориальной зоны, в границах которой расположен земельный участок или объект капитального строительства, в отношении которых подготовлен данный проект, правообладатели находящихся в границах этой территориальной зоны земельных участков и (или) расположенных на них объектов капитального строительства, граждане, постоянно проживающие в границах земельных участков, прилегающих к земельному участку, в отношении которого подготовлен данный проект, правообладатели таких земельных участков или расположенных на них объектов капитального строительства, правообладатели помещений, являющихся частью объекта капитального строительства, в отношении которого подготовлен данный проект, также правообладатели земельных участков и объектов капитального строительства, подверженных риску негативного воздействия на окружающую среду в результате реализации данного проекта.

Прием предложений и замечаний, касающихся проекта, от физических и юридических лиц осуществляется со дня опубликования настоящего оповещения до 3 ноября 2023 года. Предложения принимаются:

– посредством официального сайта города Нижний Тагил [www.ntagil.org](http://www.ntagil.org);

– в письменной форме в адрес организатора общественных обсуждений по адресу: город Нижний Тагил, улица Красноармейская, 36, Управление архитектуры и градостроительства Администрации города, кабинет 15, в рабочие дни с 8.30 до 17.30 час.;

– посредством записи в журнале учета посетителей экспозиции проекта, подлежащего рассмотрению на общественных обсуждениях, по адресу: город Нижний Тагил, улица Красноармейская, 36, Управление архитектуры и градостроительства Администрации города, кабинет 21, в рабочие дни с 8.30 до 17.30 час.

Запись в журнале учета посетителей экспозиции осуществляется только при наличии паспорта гражданина Российской Федерации либо иного документа, заменяющего паспорт гражданина Российской Федерации, установленного федеральным законодательством.

**ИНФОРМАЦИОННОЕ СООБЩЕНИЕ  
о результатах аукциона в электронной форме  
на право заключения договора  
аренды земельного участка  
для ведения личного подсобного хозяйства  
от 11.10.2023 года в 11.00**

**ЛОТ № 1.** Земельный участок для ведения личного подсобного хозяйства. Категория земель – земли населенных пунктов. Кадастровый номер – 66:19:1701001:365. Местоположение: Свердловская область, район Пригородный, поселок Уралец, улица 8 Марта, дом 49. Площадь земельного участка – 1500 кв. метров. Разрешенное использование земельного участка – для ведения личного подсобного хозяйства (приусадебный участок). Срок аренды земельного участка – 20 лет. Начальная цена (ежегодный размер арендной платы) – 44 900 (сорок четыре тысячи девятьсот) рублей. «Шаг аукциона» – 1 300 (одна тысяча триста) рублей. Размер задатка – 9 000 (девять тысяч) рублей.

На основании заключений членов комиссии и в соответствии с действующим законодательством принято решение: признать аукцион состоявшимся. Победителем аукциона признается Беспалов Антон Анатольевич. Размер ежегодной арендной платы составляет 302 300 (триста две тысячи триста) рублей 00 копеек.

**ИНФОРМАЦИОННОЕ СООБЩЕНИЕ  
о результатах заседания аукционной комиссии от 12.10.2023  
по рассмотрению заявок на участие в аукционе 16.10.2023 года в 11.00  
по продаже земельных участков для индивидуального жилищного строительства**

**1) ЛОТ № 1.** Земельный участок для индивидуального жилищного строительства. Категория земель – земли населенных пунктов. Кадастровый номер – 66:56:0208003:647. Местоположение: Российская Федерация, Свердловская область, городской округ город Нижний Тагил, город Нижний Тагил, улица Равенства, 21. Площадь земельного участка – 802 кв. метра. Разрешенное использование земельного участка – для индивидуального жилищного строительства. Начальная цена (рыночная стоимость земельного участка) – 342 000 (триста сорок две тысячи) рублей. «Шаг аукциона» – 10 260 (десять тысяч двести шестьдесят) рублей. Размер задатка – 68 400 (шестьдесят восемь тысяч четыреста) рублей.

На основании заключений членов комиссии и в соответствии с действующим законодательством принято решение: признать аукцион не состоявшимся в связи с отсутствием участников аукциона.

**2) ЛОТ № 2.** Земельный участок для индивидуального жилищного строительства. Категория земель – земли населенных пунктов. Кадастровый номер – 66:56:0208003:653. Местоположение: Российская Федерация, Свердловская область, городской округ город Нижний Тагил, город Нижний Тагил, улица Равенства, 25. Площадь земельного участка – 715 кв. метров. Разрешенное использование земельного участка – для индивидуального жилищного строительства. Начальная цена

(рыночная стоимость земельного участка) – 299 000 (двести девяносто девять тысяч) рублей. «Шаг аукциона» – 8 970 (восемь тысяч девятьсот семьдесят) рублей. Размер задатка – 59 800 (пятьдесят девять тысяч восемьсот) рублей.

На основании заключений членов комиссии и в соответствии с действующим законодательством принято решение: признать аукцион не состоявшимся в связи с отсутствием участников аукциона.

**3) ЛОТ № 3.** Земельный участок для индивидуального жилищного строительства. Категория земель – земли населенных пунктов. Кадастровый номер – 66:56:0208003:650. Местоположение: Свердловская область, городской округ город Нижний Тагил, город Нижний Тагил, улица Забойщиков, 12. Площадь земельного участка – 982 кв. метра. Разрешенное использование земельного участка – для индивидуального жилищного строительства. Начальная цена (рыночная стоимость земельного участка) – 412 000 (четыре двести двенадцать тысяч) рублей. «Шаг аукциона» – 12 360 (двенадцать тысяч триста шестьдесят) рублей. Размер задатка – 82 400 (восемьдесят две тысячи четыреста) рублей.

На основании заключений членов комиссии и в соответствии с действующим законодательством принято решение: признать аукцион не состоявшимся в связи с отсутствием участников аукциона.

ГЛАВА ГОРОДА НИЖНИЙ ТАГИЛ  
ПОСТАНОВЛЕНИЕ  
ОТ 12.10.2023 № 181-ПГ

**О проведении общественных обсуждений  
по проекту решения о предоставлении разрешения  
на отклонение от предельных параметров  
разрешенного строительства, реконструкции объектов  
капитального строительства для земельного участка  
с кадастровым номером 66:56:0115001:562**

В соответствии со статьями 5.1, 40 Градостроительного кодекса Российской Федерации, статьей 28 Федерального закона от 6 октября 2003 года № 131-ФЗ «Об общих принципах организации местного самоуправления в Российской Федерации», Положением об организации и проведении общественных обсуждений и публичных слушаний по вопросам градостроительной деятельности на территории городского округа Нижний Тагил, утвержденным Решением Нижнетагильской городской Думы от 30.06.2021 № 22 (в редакции Решения Нижнетагильской городской Думы от 23.12.2021 № 66), Правилами землепользования и застройки городского округа Нижний Тагил, утвержденными Решением Нижнетагильской городской Думы от 27.12.2012 № 61 (в редакции Решений Нижнетагильской городской Думы от 28.06.2013 № 33, от 08.10.2015 № 31, от 24.03.2016 № 17, от 27.10.2016 № 55, от 21.12.2017 № 58, от 28.06.2018 № 36, от 25.04.2019 № 20, от 26.09.2019 № 38, от 28.11.2019 № 51, от 27.02.2020 № 5, от 28.05.2020 № 14, от 25.06.2020 № 19, от 24.09.2020 № 31, от 26.11.2020 № 44, от 25.02.2021 № 4, от 25.03.2021 № 8, от 30.06.2021 № 24, от 30.09.2021 № 35, от 28.10.2021 № 47, от 27.01.2022 № 7, от 24.03.2022 № 17, от 21.07.2022 № 53, от 24.11.2022 № 67, от 23.03.2023 № 7, от 30.05.2023 № 22), постановлением Администрации города Нижний Тагил от 17.11.2022 № 2473-ПА «Об утверждении Административного регламента предоставления муниципальной услуги «Предоставление разрешения на отклонение от предельных параметров разрешенного строительства, реконструкции объектов капитального строительства» и о признании утратившим силу постановления Администрации города от 19.11.2021 № 2125-ПА», в связи с поступившим заявлением Общества с ограниченной ответственностью «ТехГазТранс», от 26.09.2023 № 21-01/6608, руководствуясь Уставом города Нижний Тагил,

**ПОСТАНОВЛЯЮ:**

1. Провести общественные обсуждения по проекту решения о предоставлении разрешения на отклонение от предельных параметров разрешенного строительства, реконструкции объектов капитального строительства для земельного участка с кадастровым номером 66:56:0115001:562, расположенного в территориальной зоне П-2 «Зона производственно-коммунальных объектов III-V класса опасности» по адресу: область Свердловская, город Нижний Тагил, улица Максима Горького, дом 1.

2. Определить организатором проведения общественных обсуждений Управление архитектуры и градостроительства Администрации города.

3. Управлению архитектуры и градостроительства Администрации города:

1) опубликовать оповещение о начале обще-

ственных обсуждений по проекту в газете «Тагильский рабочий», разместить на официальном сайте города Нижний Тагил и на информационном стенде, оборудованном около здания Управления архитектуры и градостроительства Администрации города по адресу: город Нижний Тагил, улица Красноармейская, 36;

2) обеспечить размещение проекта и информационных материалов к нему на официальном сайте города Нижний Тагил с 13 октября 2023 года.

3) открыть с 13 октября 2023 года экспозицию проекта в Управлении архитектуры и градостроительства Администрации города по адресу: город Нижний Тагил, улица Красноармейская, 36, 2-й этаж;

4) направить сообщения о проведении общественных обсуждений по проекту правообладателям земельных участков, имеющим общие границы с земельным участком, применительно к которому запрашивается данное разрешение, правообладателям объектов капитального строительства, расположенных на земельных участках, имеющих общие границы с земельным участком, применительно к которому запрашивается данное разрешение, и правообладателям помещений, являющихся частью объекта капитального строительства, применительно к которому запрашивается данное разрешение;

5) обеспечить прием предложений и замечаний, касающихся проекта, от физических и юридических лиц со дня опубликования настоящего постановления до 3 ноября 2023 года. Предложения принимаются:

– посредством официального сайта города Нижний Тагил [www.ntagil.org](http://www.ntagil.org);

– в письменной форме в адрес организатора общественных обсуждений по адресу: город Нижний Тагил, улица Красноармейская, 36, Управление архитектуры и градостроительства Администрации города, кабинет 15, в рабочие дни с 8.30 до 17.30 час.;

– посредством записи в журнале учета посетителя экспозиции проекта, подлежащего рассмотрению на общественных обсуждениях, по адресу: город Нижний Тагил, улица Красноармейская, 36, Управление архитектуры и градостроительства Администрации города, кабинет 21, в рабочие дни с 8.30 до 17.30 час.

4. Опубликовать данное постановление в газете «Тагильский рабочий» и разместить на официальном сайте города Нижний Тагил в срок до 13 октября 2023 года.

5. Контроль за выполнением настоящего постановления возложить на начальника Управления архитектуры и градостроительства Администрации города И. Б. Бородину.

Срок контроля – 15 июля 2023 года.

**В. Ю. ПИНАЕВ,**  
Глава города.

**ОПОВЕЩЕНИЕ**

**о начале общественных обсуждений**

В соответствии со статьями 5.1, 40 Градостроительного кодекса Российской Федерации, постановлением Администрации города Нижний Тагил от 17.11.2022 № 2473-ПА «Об утверждении Административного регламента предоставления муниципальной услуги «Предоставление разрешения на отклонение от предельных параметров разрешенного строительства, реконструкции объектов капитального строительства» и о признании утратившим силу постановления Администрации города от 19.11.2021 № 2125-ПА», Управление архитектуры и градостроительства Администрации города Нижний Тагил информирует о проведении общественных обсуждений по проекту решения о предоставлении разрешения на отклонение от предельных параметров разрешенного строительства, реконструкции объектов капитального строительства для земельного участка с кадастровым номером 66:56:0115001:562, расположенного в территориальной зоне П-2 «Зона производственно-коммунальных объектов III-V класса вредности» по адресу: область Свердловская, город Нижний Тагил, улица Максима Горького, дом 1 (далее – проект).

Порядок проведения общественных обсуждений по проекту установлен статьями 5.1, 40 Градостроительного кодекса РФ.

Определить организатором проведения общественных обсуждений Управление архитектуры и градостроительства Администрации города.

Срок проведения общественных обсуждений по проекту со дня опубликования оповещения о начале общественных обсуждений до дня опубликования заключения о результатах общественных обсуждений.

Проект, подлежащий рассмотрению на общественных обсуждениях и информационные материалы к нему будут размещены в разделе «Общественные обсуждения по вопросам градостроительной деятельности» на официальном сайте города Нижний Тагил – [www.ntagil.org](http://www.ntagil.org).

В период с 13 октября 2023 года по 3 ноября 2023 года будет открыта экспозиция по проекту, подлежащему рассмотрению на общественных обсуждениях. Ознакомиться с экспозицией можно в здании Управления архитектуры и градостроительства по адресу: город Нижний Тагил, улица Красноармейская, 36, 2-й этаж, в рабочие дни с 8.30 час. до 17.30 час.

Участники общественных обсуждений, прошедшие идентификацию в соответствии с п. 12 статьи 5.1 Градостроительного кодекса Российской Федерации вправе вносить предложения и замечания, касающиеся проекта, подлежащего рассмотрению на общественных обсуждениях.

Участниками общественных обсуждений по проекту решения о предоставлении разрешения на отклонение от предельных параметров разрешенного строительства, реконструкции объектов капитального строительства для земельного участка с кадастровым номером 66:56:0115001:562 являются граждане, постоянно проживающие в пределах территориальной зоны, в границах которой расположен земельный участок или объект капитального строительства, в отношении которых подготовлен данный проект, правообладатели находящихся в границах этой территориальной зоны земельных участков и (или) расположенных на них объектов капитального строительства, граждане, постоянно проживающие в границах земельных участков, прилегающих к земельному участку, в отношении которого подготовлен данный проект, правообладатели таких земельных участков или расположенных на них объектов капитального строительства, правообладатели помещений, являющихся частью объекта капитального строительства, в отношении которого подготовлен данный проект, также правообладатели земельных участков и объектов капитального строительства, подверженных риску негативного воздействия на окружающую среду в результате реализации данного проекта.

Прием предложений и замечаний, касающихся проекта, от физических и юридических лиц осуществляется со дня опубликования настоящего оповещения до 3 ноября 2023 года. Предложения принимаются:

– посредством официального сайта города Нижний Тагил [www.ntagil.org](http://www.ntagil.org);

– в письменной форме в адрес организатора общественных обсуждений по адресу: город Нижний Тагил, улица Красноармейская, 36, Управление архитектуры и градостроительства Администрации города, кабинет 15, в рабочие дни с 8.30 до 17.30 час.;

– посредством записи в журнале учета посетителей экспозиции проекта, подлежащего рассмотрению на общественных обсуждениях, по адресу: город Нижний Тагил, улица Красноармейская, 36, Управление архитектуры и градостроительства Администрации города, кабинет 21, в рабочие дни с 8.30 до 17.30 час.

Запись в журнале учета посетителей экспозиции осуществляется только при наличии паспорта гражданина Российской Федерации либо иного документа, заменяющего паспорт гражданина Российской Федерации, установленного федеральным законодательством.

**Извещение о проведении собрания о согласовании  
местоположения границы земельного участка**

Кадастровым инженером Ганиной Еленой Александровной (66-14-810; 622001, г. Нижний Тагил, ул. Горошниковая, д. 56, кабинет № 424; [Elenaganina@bk.ru](mailto:Elenaganina@bk.ru); телефон 8 (3435) 41-83-71) в отношении земельного участка с кадастровым номером 66:19:0101023:372, расположенного по адресу: Свердловская область, Пригородный район, к.с. Шахтостроитель, п. Чащино, уч. 384 выполняются кадастровые работы.

Заказчиком кадастровых работ является Управление муниципального имущества Администрации города Нижний Тагил (622001, Свердловская область, г. Нижний Тагил, ул. Пархоменко, д. 1А).

Собрание заинтересованных лиц по поводу согласования местоположения границ состоится по адресу: Свердловская область, г. Нижний Тагил, ул. Горошниковая, д. 56, кабинет № 424 20 ноября 2023 г., в 10.00.

С проектом межевого плана земельного участка можно ознакомиться в течение 30 дней с момента выхода объявления в газету по адресу: г. Нижний Тагил, ул. Горошниковая, д. 56, кабинет № 424.

Требования по согласованию местоположения границ с установлением таких границ на местности и/или обоснованные возражения после ознакомления с проектом межевого плана необходимо направлять в течение пятнадцати дней с даты опубликования настоящего извещения по адресу: 622001, г. Нижний Тагил, ул. Горошниковая, д. 56, кабинет № 424.

Смежный земельный участок, с правообладателем которого требуется согласование местоположения границы: Свердловская область, Пригородный район, к.с. Шахтостроитель, п. Чащино, уч. 382 (кадастровый номер 66:19:0101023:370).

При проведении согласования местоположения границы при себе необходимо иметь документ, удостоверяющий личность, а также документы, подтверждающие права на соответствующий земельный участок.

**Извещение о проведении собрания о согласовании  
местоположения границы земельного участка**

Кадастровым инженером Ганиной Еленой Александровной (66-14-810; 622001, г. Нижний Тагил, ул. Горошниковая, д. 56, кабинет № 424; [Elenaganina@bk.ru](mailto:Elenaganina@bk.ru); телефон 8 (3435) 41-83-71) в отношении земельного участка, расположенного по адресу: обл. Свердловская, г. Нижний Тагил, ул. Августовская, 3/у 14, выполняются кадастровые работы по уточнению местоположения границы земельного участка.

Заказчиком кадастровых работ является Управление архитектуры и градостроительства города Нижний Тагил (622001, Свердловская область, г. Нижний Тагил, ул. Красноармейская, д. 36).

Собрание заинтересованных лиц по поводу согласования местоположения границ состоится по адресу: Свердловская область, г. Нижний Тагил, ул. Горошниковая, д. 56, кабинет № 424 20 ноября 2023 г., в 10.00.

С проектом межевого плана земельного участка можно ознакомиться в течение 30 дней с момента выхода объявления в газету по адресу: г. Нижний Тагил, ул. Горошниковая, д. 56, кабинет № 424.

Требования по согласованию местоположения границ с установлением таких границ на местности и/или обоснованные возражения после ознакомления с проектом межевого плана необходимо направлять в течение пятнадцати дней с даты опубликования настоящего извещения по адресу: 622001, г. Нижний Тагил, ул. Горошниковая, д. 56, кабинет № 424.

Смежный земельный участок, с правообладателем которого требуется согласование местоположения границы: обл. Свердловская, г. Нижний Тагил, ул. Августовская, 16 (кадастровый номер 66:56:0113005:66).

При проведении согласования местоположения границы при себе необходимо иметь документ, удостоверяющий личность, а также документы, подтверждающие права на соответствующий земельный участок.

**НИЖНЕТАГИЛЬСКАЯ ГОРОДСКАЯ ДУМА  
ВОСЬМОЙ СОЗЫВ  
Шестнадцатое заседание  
РЕШЕНИЕ  
от 11.10.2023 № 47-П**

**Об избрании Главы города Нижний Тагил**

В соответствии со статьей 36 Федерального закона от 6 октября 2003 года № 131-ФЗ «Об общих принципах организации местного самоуправления в Российской Федерации», статьей 5 Закона Свердловской области от 10 октября 2014 года № 85-ОЗ «Об избрании органов местного самоуправления муниципальных образований, расположенных на территории Свердловской области», Решением Нижнетагильской городской Думы от 17.07.2018 № 43 «Об утверждении Положения о порядке проведения конкурса по отбору кандидатур на должность Главы города Нижний Тагил» (в редакции Решений Нижнетагильской городской Думы от 26.05.2022 № 27, от 29.06.2023 № 28), рассмотрев решение конкурсной комиссии по проведению конкурса по отбору кандидатур на должность Главы города Нижний Тагил от 4 октября 2023 года № 3 «О результатах конкурса по отбору кандидатур на должность Главы города Нижний Тагил», руководствуясь статьей 1, главой IV-I Регламента Нижнетагильской городской Думы, статьей 26 Устава города Нижний Тагил,

**Нижнетагильская городская Дума РЕШИЛА:**

1. Избрать на должность Главы города Нижний Тагил **Пинаева Владислава Юрьевича**.
2. Настоящее Решение вступает в силу со дня его принятия и является официальным объявлением об избрании Главы города.
3. Опубликовать настоящее Решение в газете «Тагильский рабочий» и разместить на официальном сайте города Нижний Тагил.

**В. А. РАУДШТЕЙН,  
Председатель Нижнетагильской городской Думы.**

**НИЖНЕТАГИЛЬСКАЯ ГОРОДСКАЯ ДУМА  
ВОСЬМОЙ СОЗЫВ  
Шестнадцатое заседание  
РЕШЕНИЕ  
от 11.10.2023 № 48-П**

**О награждении Почетной грамотой  
Нижнетагильской городской Думы**

1. Наградить Почетной грамотой Нижнетагильской городской Думы:
  - 1) за значительный вклад в развитие системы образования города Нижний Тагил, высокий профессионализм и в связи с 65-летием учреждения **Басенцян Светлану Ивановну**, директора Муниципального бюджетного общеобразовательного учреждения средней общеобразовательной школы № 64;
  - 2) за большой вклад в развитие дорожного строительства и в связи с Днем работников дорожного хозяйства **Погосьяна Давита Темуровича**, дорожного рабочего 5 разряда Муниципального унитарного предприятия «Тагилдорстрой»;
  - 3) за большой вклад в развитие системы образования города Нижний Тагил, высокий профессионализм и в связи с юбилеем **Якупову Лилию Варисовну**, директора Муниципального автономного общеобразовательного учреждения средней общеобразовательной школы № 24;
  - 4) за большой вклад в развитие системы муниципального финансового контроля в городе Нижний Тагил **коллектив Счетной палаты города Нижний Тагил (Председатель Платунов Валерий Николаевич)**.
2. Настоящее Решение вступает в силу со дня его подписания.
3. Опубликовать настоящее Решение в газете «Тагильский рабочий» и разместить на официальном сайте города Нижний Тагил.
4. Контроль за исполнением настоящего Решения возложить на Председателя Нижнетагильской городской Думы Раудштейна В. А.

**В. А. РАУДШТЕЙН,  
Председатель Нижнетагильской городской Думы.**

**АДМИНИСТРАЦИЯ ГОРОДА НИЖНИЙ ТАГИЛ  
ПОСТАНОВЛЕНИЕ  
от 12.10.2023 № 2501-ПА**

**О введении дополнительных  
санитарно-противоэпидемических  
(профилактических) мероприятий  
на территории города Нижний Тагил  
и о признании утратившим силу  
постановления Администрации города  
Нижний Тагил от 02.10.2023 № 2361-ПА**

В связи с неблагополучной эпидемической ситуацией по заболеваниям острыми респираторными инфекциями (далее – ОРИ) и регистрацией случаев заболеваемости энтеровирусными инфекциями менингеальных форм (далее – ЭВИ), в соответствии с пунктом 2 статьи 31 Федерального закона от 30 марта 1999 года № 52-ФЗ «О санитарно-эпидемиологическом благополучии населения», предложением Территориального отдела Управления Федеральной службы по надзору в сфере защиты прав потребителей и благополучия человека по Свердловской области в городе Нижний Тагил, Пригородном, Верхнесалдинском районах, городе Нижняя Салда, городе Кировград и Невьянском районе от 10.10.2023 № 66-09-17/06-10637-2023, руководствуясь Уставом города Нижний Тагил, Администрация города Нижний Тагил

**ПОСТАНОВЛЯЕТ:**

1. Ввести до особого распоряжения дополнительные санитарно-противоэпидемические (профилактические) мероприятия на территории города Нижний Тагил, в том числе:

- 1) своевременное приостановление учебного процесса в организациях, осуществляющих образовательную деятельность (группах/классах) в случае отсутствия по причине гриппа, ОРИ, пневмонии, ЭВИ 20% и более детей на максимальный период; отсутствия по причине случая заболевания энтеровирусной инфекции с поражением нервной системы (с первого случая);
- 2) временный запрет проведения массовых культурных, спортивных и других мероприятий в образовательных учреждениях различных форм собственности на территории города Нижний Тагил;
- 3) введение системы обучения в общеобразовательных организациях с закреплением отдельного помещения (комнаты) за каждым классом (за исключением уроков, подразумевающих обучение с применением электронных средств обучения);
- 4) временный запрет деятельности в помещениях муниципальных учреждений дополнительного образования, в том числе филиалов спортивных школ, секций, кружков на территории города Нижний Тагил;
- 5) запрет посещения учреждений культуры и спорта, учреждений дополнительного образования, в том числе культуры, физкультуры и спорта, секций, творческих коллективов города Нижнего Тагила учащимися (воспитанниками) образовательных учреждений;
- 6) введение во всех образовательных организациях режима влажной уборки с использованием дезинфицирующих средств, активных в отношении вирусных инфекций, в том числе энтеровирусов и обязательного обеззараживания воздуха с использованием бактерицидных облучателей-рециркуляторов или иными приборами для обеззараживания воздуха помещений.

2. Рекомендовать руководителям торгово-развлекательных центров, организаций торговли продовольственными и непродовольственными товарами и услугами, предприятий всех форм собственности, расположенных на территории города Нижний Тагил:

- 1) ввести режим влажной уборки с использованием дезинфицирующих средств, активных в отношении вирусных инфекций, в том числе энтеровирусов;
- 2) ввести режим обязательного обеззараживания воздуха с использованием бактерицидных облучателей-рециркуляторов или иными приборами для обеззараживания воздуха помещений и постоянного пребывания людей в течение всего рабочего времени.

3. Рекомендовать руководителям транспортных предприятий всех форм собственности и управляющих компаний, расположенных на территории города Нижний Тагил:

- 1) ввести режим влажной уборки общественного транспорта, а также подъездов жилых домов, с использованием дезинфицирующих средств, активных в отношении вирусных инфекций, в том числе энтеровирусов.

4. Признать утратившим силу постановление Администрации города Нижний Тагил от 02.10.2023 № 2361-ПА «О введении дополнительных санитарно-противоэпидемических (профилактических) мероприятий на территории Гальяно-Горбуновского массива Тагилстроевского района города Нижний Тагил».

5. Опубликовать данное постановление в газете «Тагильский рабочий» и разместить на официальном сайте города Нижний Тагил.

6. Контроль за выполнением настоящего постановления возложить на заместителя Главы Администрации города по социальной политике В. Г. Сурова.

**В. Ю. ПИНАЕВ,  
Глава города.**

**Извещение о проведении собрания о согласовании  
местоположения границы земельного участка**

Кадастровым инженером Калашниковым П. С. (№ 66-16-932, в реестре № 36534, 622001, Свердловская область, г. Нижний Тагил, ул. К. Маркса, 9-63, geoidd@yandex.ru, тел.: 8 (3435) 42-26-58, 21-12-20) в отношении земельного участка с кадастровым номером 66:19:0801001:207, расположенного по адресу: обл. Свердловская, р-н Пригородный, с. Елизаветинское, ул. Уральская, дом 24, выполняются кадастровые работы по уточнению местоположения границы земельного участка.

Заказчиком кадастровых работ является Кытманов Н. А. (Свердловская область, г. Нижний Тагил, ул. Карла Маркса, д. 89, контактный телефон 8 (3435) 42-26-58).

Собрание заинтересованных лиц по поводу согласования местоположения границ состоится по адресу: Свердловская область, г. Нижний Тагил, ул. К. Маркса, 9 («Геоид») 14 ноября 2023 г., в 10.00.

С проектом межевого плана земельного участка можно ознакомиться по адресу: г. Нижний Тагил, ул. К. Маркса, 9 («Геоид»).

Обоснованные возражения относительно местоположения границ, содержащихся в проекте межевого плана, и требования о проведении согласования местоположения границ земельных участков на местности принимаются с 13 октября по 14 ноября 2023 г. по адресу: 622001, Свердловская область, г. Нижний Тагил, ул. К. Маркса, 9 («Геоид»).

Смежный земельный участок, с правообладателем которого требуется согласовать местоположение границ: обл. Свердловская, р-н Пригородный, с. Елизаветинское, ул. Нагорная, дом 31 (кадастровый номер 66:19:0801001:120).

При проведении согласования местоположения границ при себе необходимо иметь документ, удостоверяющий личность, а также документы о правах на земельный участок (часть 12 статьи 39, часть 2 статьи 40 Федерального закона от 24 июля 2007 г. № 221-ФЗ «О кадастровой деятельности»).

На платной основе

**Подписной индекс газеты  
«Тагильский рабочий» – 2109**

**ТАГИЛЬСКИЙ РАБОЧИЙ**

**УЧРЕДИТЕЛИ:**

Администрация города Нижний Тагил, 622034, Свердловская область, г. Нижний Тагил, ул. Пархоменко, 1а;  
 МАУ «Нижнетагильская информационная компания «Тагил-пресс» (пр. Ленина, 11)  
 Газета зарегистрирована управлением Федеральной службы по надзору за соблюдением законодательства в сфере массовых коммуникаций и охране культурного наследия по УРФО Регистр. свидетельство ПИ № ФС11-1302

**ИЗДАТЕЛЬ:**

МАУ «Нижнетагильская информационная компания «Тагил-пресс», 622001, г. Нижний Тагил, пр. Ленина, 11.  
 ДИРЕКТОР Сергей Анатольевич ГЕТМАНЕНКО  
 ГЛАВНЫЙ РЕДАКТОР Ольга Владимировна ПОЛЯКОВА  
 ОТВЕТСТВЕННЫЙ РЕДАКТОР Евгений Геннадьевич ГЛАЗЫРИН (тел. (3435) 23-00-34)  
 АДРЕС РЕДАКЦИИ: 622001, г. Нижний Тагил, пр. Ленина, 11.

Выходит по средам, четвергам и пятницам.  
 Номер набран и сверстан в компьютерном центре МАУ «Нижнетагильская информационная компания «Тагил-пресс».  
 Отпечатан в АО «Прайм Принт Екатеринбург». Адрес: 622027, г. Екатеринбург, пр. Космонавтов, д. 18, корпус Н. 3. 3399. Т. 40. Объем 11 п. л.  
 Цена свободная.  
 Время подписания в печать по графику – 19.30, фактически – 18.30.

- Использование материалов, опубликованных в газете, только по согласованию с редакцией. Ссылка на газету обязательна.
- Ответственность за публикуемые объявления несут рекламодатели.
- Рекламуемые товары и услуги подлежат обязательной сертификации и лицензированию.
- Материалы со словами «Реклама», «На платной основе» публикуются на коммерческой основе (на правах рекламы).

Подписной индекс 2109