

КБ 2117271

Арбитскій уездъ.



**Списокъ населенныхъ мѣстъ  
Пермской губернии.**

Издание Пермскаго губернскаго земства.

П Е Р М Ь.

ЭЛЕКТРО-ТИПОГРАФІЯ ГУБЕРНСКАГО ЗЕМСТВА.

1908.

Синцова Елена Петровна

Средняя школа

Б. 2114241



Книжка для записей

1933

Средняя школа

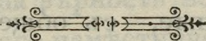
Одесская государственная  
научная библиотека  
им. В. Г. Белинского

КО

Настоящій списокъ составленъ по свѣдѣнiямъ, доставленнымъ волостными правленiями въ 1908 году Пермской губернской земскою управою и обработаннымъ по даннымъ, имѣющимся въ дѣлахъ управы.

Принятые въ изданiи сокращенiя:

ближ.	ближайшiй,	поч.	починокъ,
кварт.	квартиры,	в.	выселокъ,
зем.	земскiй,	Р.	рѣка, рѣчка,
нач.	начальникъ,	прав. церк.	православная церковь,
стан.	становой,	един.	единовѣрческая,
прист.	приставъ,	вол. правл.	волостное правленiе,
ст. ж. д.	станцiя желѣзной дороги,	фельдш. п.	фельдшерскiй пунктъ,
ярм.	ярмарка,	зем. шк.	земская школа,
с.	село,	церк. прих. шк.	церковно-приходск. школа,
д.	деревня,	шк. гр.	школа грамоты,
зав.	заводъ,	распл.	распланированъ, а. о.



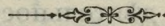
**Ирбитскiй уѣздъ** занимаетъ площадь въ 8891 кв. версту при населенiи, не считая уѣзднаго города, въ 150952 челов. (74640 мужчинъ и 76312 женщинъ). Поверхность уѣзда въ восточной части носитъ характеръ равнины, и лишь въ западной—подъ влиянiемъ близости уральскаго хребта—холмиста. Площадь лѣсовъ равняется 543591 десят. Изъ общаго количества земель принадлежитъ крестьянскимъ надѣламъ 684703 десят., частнымъ собств. 395232 десят., казнѣ 234835 дес., монастырямъ 256 дес., церквамъ 4772 десят. и городу 2854 десят. Рѣки относятся къ системѣ р. Тобола: р.р. Нейва и Режъ образуютъ при слiянiи рѣку Ницу, главнѣйшую рѣку уѣзда, принимающую въ себя р. Ирбеть. Ница, начиная отъ г. Ирбита, судоходна на пространствѣ 130 верстъ; по ней сплавляются сибирскiе товары на Ирбитскую ярмарку. Рѣчка Ирбеть беретъ начало въ Камышловскомъ уѣздѣ и имѣетъ около 100 верстъ теченiя. Правые ея притоки: Большая и Малая Буланаша, Татарская Бобровка, Шайтанка, Ляга и Черная и лѣвые: Большая и Третья Бобровка.

Озеръ значительныхъ нѣтъ. Населеніе, главнымъ образомъ, русское; примѣсь инородцевъ весьма невелика (330 чел. татаръ и 26 вогуль). Главное занятіе жителей—земледѣліе. Площадь пахотной земли въ уѣздѣ опредѣляется болѣе 180000 десят., изъ нихъ до 119/тыс. десят. подъ посѣвомъ. Изъ хлѣбовъ сѣются, главнымъ образомъ: рожь—около 41/т. десят., овесъ—35/т. десят., пшеница—20 т. десят. и ячменя около 11/т. десят., кромѣ того, сѣютъ ленъ, коноплю, горохъ и немного картофеля и полбы. Скотоводство: 341962 головы: лошадей 77242, рогатаго скота 85916, мелкаго 178804—въ томъ числѣ: овецъ 107252, козъ 2616, свиней 37279 шт. Изъ промысловъ видное мѣсто занимаетъ извозъ; изъ отхожихъ промысловъ—работы на горныхъ заводахъ и рыболовство на р.р. Оби и Иртышѣ. Фабрикъ и заводовъ въ уѣздѣ (съ городомъ) 135: кожевенные, овчинные, свѣчные, мыловаренные, винокуренные, водочные, пивоваренные, маслобойные, канатопрядильные, мукомольные, круподерные, желѣзодѣлательный и литейный, вагранки, колокольный, дроболитейный, гончарные, кирпичные, снечные,—съ общей суммою производительности, приблизительно, на 1.200.000 рублей. Изъ кустарныхъ промысловъ наиболѣе распространены: чеботарный, веревочно-канатный, экипажный, кузнечный и кучечно-клепальный. Годовой оборотъ кустарной промышленности въ уѣздѣ до 90000 руб. Бюджетъ уѣзднаго земства болѣе 295000 руб., изъ нихъ расходуетъ болѣе 116/т. руб. на медицину, около 88/т. руб. на народное образованіе, до 22/т. на земское управленіе и свыше 13/т. на дорожную повинность. Въ уѣздѣ 3 больницы, 5 врачей и 17 фельдшерскихъ пунктовъ. Школъ: 5 министерскихъ 2-хъ классн. училищъ, 66 земскихъ начальныхъ училищъ, 33 церковно-приходскихъ школы и 27 школъ грамоты. Народныхъ библиотекъ въ уѣздѣ 30, изъ нихъ 4 библиотеки-читальни. Ярмарокъ существуетъ 50 въ 28 крупныхъ селеніяхъ. Въ административномъ отношеніи уѣздъ раздѣляется на 36 волостей и 2 полицейскихъ стана. Пять земскихъ участковъ: 1) 7 волостей: Киргиская, Чубаровская, Верхъ-Ницинская, Нижне-Иленская, Бобровская, Краснослободская и Иленско-Вогульская (камера земскаго начальника въ селѣ Чубаровскомъ); 2) 6 волостей: Баженовская, Байкаловская, Чурманская, Иленская, Харловская и Знаменская

(камера земскаго начальника въ дер. Черноковой, Байкаловской волости); 3) 8 волостей: Фоминская, Зайковская, Скородумская Бѣлослудская, Крутихинская, Стриганская, Гаевская и Осинцевская (камера земскаго начальника въ г. Ирбита); 4) 7 волостей: Волковская, Ключевская, Ницинская, Голубковская, Невьянская, Костинская и Ярославская (камера земскаго начальника въ селѣ Ключевскомъ); 5) 8 волостей: Шмаковская, Ирбитско-заводская, Писанская, Шогринская, Покровская, Больше-Трифоновская, Липинская и Антоновская (камера земскаго начальника въ заводѣ Ирбитскомъ).

Уѣздный городъ **Ирбитъ** (или Ирбить) расположенъ при впаденіи рѣки Ирбита въ р. Ницу, притокъ р. Туры. Основанъ въ 1633 году подъ именемъ Ирбитской слободы. Въ 1643 году указомъ Михаила Федоровича здѣсь учреждается ярмарка, которая съ половины XVII вѣка становится главнымъ мѣстомъ обмѣна товаровъ сибирскихъ съ европейскими. Въ царствованіи Екатерины II, въ 1775 году, за вѣрность во время пугачевского бунта, съ учрежденіемъ Пермскаго намѣстничества, зачисляется въ списки городовъ и съ 1781 года получаетъ званіе уѣзднаго города въ составѣ Пермской губерніи. Помимо ярмарки, Ирбитъ небольшой городъ, съ 5855 жителей, не отличающійся развитіемъ ремесленной, фабричной и торговой дѣятельности; часть жителей занимается земледѣліемъ. Значительная часть домовъ такъ же, какъ самыя большія городскія зданія: гостинный дворъ, склады, биржа, пассажъ, театр и проч. обитаемы только во время ярмарки и ближайшее къ ней времени. Ирбитская ярмарка открывается 25 января и продолжается до 1 марта; она представляетъ мѣсто, гдѣ массы европейскихъ товаровъ, по пути на востокъ, встрѣчаются съ азіатскими товарами, идущими на западъ. Въ 1893 году было привезено товаровъ на сумму болѣе 48 милліоновъ рублей, изъ нихъ продано болѣе, чѣмъ на 41 милл. рублей. Преобладаютъ европейскіе товары, изъ коихъ находятъ наибольшей спросъ: хлопчато-бумажныя издѣлія (продано въ 1893 г. на 18½ милл. руб.), шерстяныя и суконныя (на 2½ милліон. руб.), льняныя и пеньковыя (болѣе 2½ милл. рублей), затѣмъ—сафьяновыя, коженныя издѣлія, выдѣланныя кожи (на 680/тыс. рублей),

шелковыя, галантерейныя, оптическія, хирургическія и мелкія издѣлія (до 700/т. руб.). Изъ сибирскихъ товаровъ на первомъ мѣстѣ стоятъ: пушнина различныхъ видовъ и сырая кожа (продано въ 1893 г. на 3.200.000 руб.). Главнѣйшую часть Азіатскихъ товаровъ составляетъ чай разныхъ сортовъ (продано на сумму около 5/милл. руб.). Торговые обороты ярмарки, съ проведеніемъ сибирской желѣзной дороги, годъ отъ году сокращаются. Въ настоящее время рѣзко сказывается на уменьшеніи подвоза мануфактурныхъ товаровъ и чая. Самый характеръ Ярмарочной торговли постепенно мѣняется, практикуется покупка европейскихъ товаровъ по образцамъ на записи\*), съ обязательствомъ доставить купленный товаръ на мѣсто къ обусловленному сроку. Кромѣ ярмарки въ Ирбитѣ осенью бываетъ торжокъ, имѣющій чисто мѣстное значеніе. Въ городѣ 4 церкви, 1 мечеть, женская и мужская гимназіи, городское 3-хъ классное училище, ремесленная школа и вблизи города земская низшая сельско-хозяйственная школа, 3 церковно-приходскихъ школы, земская больница, городской приѣмный покой, 4 врача. Городской бюджетъ достигаетъ 100/т. рублей.



\*) Черезъ коммивояжеровъ.

Название волости, сельского общества и селения.	Число двор. в селеніи.	Число насел.:		Разстояніе въ верстахъ отъ:																
		мужчинъ.	женщинъ.	Разрядъ крестьянъ.	Въроисповѣданіе.	Н а р о д н о с т ь.	близ. церкв., мечети.	ш к о л ы.	библіотеки.	уѣзднаго города.	квар. зем. начальн.	кварт. стан. прист.	волостного правлен.	близ. зем. станціи.	близ. стан. ж. дор.	б о л ь н и ц ы.	фельдшерск. пункта.	ветеринар. пункта.	почтовой конторы, телеграф. или отдѣленія.	близ. ярм., базара.
<b>Антоновская волость.</b> <i>Антоновское общество.</i>																				
<b>с. Антоновское</b> на р. Боровкѣ, прав. церк., зем. шк., народная библіотека, вол. правл., зем. станція, фельдш. п., ярмарка съ 15 по 18 октября, распл.	185	487	504						50	20	20			90	20		25	50		
<i>Лебединское общество.</i>																				
<b>д. Лебедкина</b> на р. Боровкѣ, шк. гр., распл. . . .	205	574	568				5	5	5	55	20	20	5	5	95	20	5	20	55	20
<i>Костроминское общество.</i>																				
<b>д. Костромина</b> на р. Боровкѣ, зем. шк., распл. . . .	58	203	205				3		8	58	20	20	8	3	99	20	8	20	58	20
<i>Вичурское общество.</i>																				
<b>с. Вичурское</b> на р. и ключѣ Вичурѣ, прав. церк., церк.-прих. школа, зем. станція, ярмарка съ 17 по 19 декабря, распланировано . . . . .	161	472	482						12	62	23	23	12		102	23	12	23	62	
<i>Неустроевское общество.</i>																				
<b>д. Неустроева</b> на р. Боровкѣ, церк.-прих. шк., распл.	185	549	512				7		7	43	20	20	7	7	83	20	7	31	43	20
<b>Баженовская вол.</b> <i>Баженовское общество.</i>																				
<b>с. Баженовское</b> на р. Иленкѣ, прав. церк., зем. шк., народная библіотека, вол. правл., зем. станція, ярмарка 6 декабря, распл. . . . .	83	200	217							55	15	17			60	17	15	15	55	
<b>д. Степина</b> на р. Иленкѣ, распл.	51	147	161				1	1	1	56	16	17	1	1	61	17	16	16	56	16

Название волости, сельского общества и селения.	Число двор. въ селеніи.		Число насел.:		Разрядъ крестьянъ.	Вѣроисповѣданіе.	Н а р о д н о с т ь .	Разстояніе въ верстахъ отъ:													
	мужчинъ.	женщинъ.	мужчинъ.	женщинъ.				близ. церк., мечети.	школы.	библіотеки.	уѣзднаго города.	квар. зем. начальв.	кварт. стан. прист.	волостного правл.	близ. зем. станціи.	близ. стан. ж. дор.	б о л ь н и ц ы .	фельдшерск. пункта.	ветеринар. пункта.	почтовой конторы, телеграфа или отдѣленія.	близ. ярм., базара.
<i>Палецковское общество.</i>																					
д. Палецкова на р. Иленгѣ, распл. . . . .	175	460	443					1/2	1/2	1/2	56	14	18	1/2	1/2	59	18	14	14	56	14
д. Волкова на р. Иленгѣ, распл. . . . .	21	49	54					4	4	4	50	10	15	4	4	56	15	10	10	50	10
д. Перина на р. Щербачихѣ, распл. . . . .	14	52	44					8	3	3	50	10	17	8	8	52	17	10	10	50	10
д. Семуки на р. Щербачихѣ, распл. . . . .	30	78	83					10	1 1/2	1 1/2	50	8	18	10	8	50	18	8	8	50	8
<i>Вязовское общество.</i>																					
д. Вязовка на р. Иленгѣ, зем. шк., распл. . . . .	82	225	236					5	—	—	60	10	19	5	5	55	19	10	10	60	10
д. Зайкова на р. Иленгѣ, распл. . . . .	24	66	84					6	1	—	61	9	20	6	6	54	20	9	9	61	9
<i>Щербачихинское общество.</i>																					
д. Щербачиха на р. Щербачихѣ, шк. гр., распл. . . . .	65	169	179					12	—	—	51	7	20	12	7	48	20	7	7	51	7
д. Килѣва на р. Щербачихѣ, распл. . . . .	17	45	47					8	1	1	50	8	19	11	8	49	19	8	8	50	8
д. Кондрашина на р. Щербачихѣ, распл. . . . .	33	86	98					9	2	—	49	9	21	13	9	48	21	9	9	49	9
д. Кулики на р. Щербачихѣ, распл. . . . .	15	55	46					4	2	—	52	10	18	17	10	43	18	10	10	52	9
д. Пинжаки на р. Щербачихѣ, распл. . . . .	10	23	26					4	4	4	52	10	18	17	10	43	18	10	10	52	10
<i>Карпунинское общество.</i>																					
д. Карпунина на р. Вязовѣ, церк.-прих. шк., распл. . . . .	70	187	175					5	—	—	48	17	10	10	10	44	10	10	17	48	17
в. Орловъ на р. Вязовѣ, распл. . . . .	29	108	84					4	1	—	47	17	11	11	11	43	10	10	17	47	17
д. Манюшкина на р. Вязовѣ, распл. . . . .	33	105	91					6	1	—	49	18	10	9	9	44	10	10	18	49	18
д. Сараева на р. Вязовѣ, распл. . . . .	23	58	76					8	2	—	50	18	11	6	6	45	11	11	18	50	18



Название волости, сельского общества и селения.	Число двор. въ селеніи.	Число насел.: мужчинъ. женщинъ.		Разрядъ крестьянъ. Вроисповѣданіе.	Народность.	Разстояніе въ верстахъ отъ:													
		близ. дерк., мечети.	школ.			библіотеки.	уѣзднаго города	кварт. зем. началъ.	кварт. стан. прист.	волостного правлен.	близ. зем. станиціи.	близ. стан. ж. дор.	болыпны.	фельдшерск. пункта.	ветеринар. пункта.	почтовой конторы, теле- граф. н.п.м. отдѣленія.	близ. ярм., базара.		
<i>Ларинское общество.</i>																			
д. Ларина на р. Вязовкѣ, шк. гр., распл. . . . .	80	207	218	—	—	4	—	—	43	9	7	13	7	47	7	13	13	43	19
<i>Микшинское общество.</i>																			
с. Микшинское на р. Вя- зовкѣ, прав. дерк., зем. шк., на- родная библіотека, распл. . . .	124	332	360	—	—	—	—	—	45	17	10	12	10	45	10	10	17	45	17
<i>Кадочниковское общество.</i>																			
д. Большая Кадочнико- ва на р. Иленкѣ, распл. . . . .	52	120	122	—	—	1	1	1	61	14	18	1	1	59	18	14	14	61	14
д. Малая Кадочникова на р. Иленкѣ, распл. . . . .	16	62	58	—	—	1	1	1	60	14	18	1	1	59	18	14	14	60	14
<i>Городищенское общество.</i>																			
д. Городище на р. Нидѣ, зем. шк., распл. . . . .	175	488	425	—	—	5	—	5	56	20	12	5	5	65	12	12	20	56	20
<i>Байкаловская вол.</i>																			
<i>Байкаловское общество.</i>																			
с. Байкаловское на р Иленкѣ и иртыкахъ съ Сара- байкѣ и Липовкѣ, прав. дерк., зем. шк., народная библіотека, кварт. зем. нач., вол. правл., зем. станція, больница, еженед. ба- зарь и ярм. 18—25 іюня и съ 23 сентября по 1-е октября, распл. . . . .	632	644	556	—	—	—	—	—	60	—	35	—	—	40	—	—	—	60	—
<i>Чащинское общество.</i>																			
д. Чащина на р. Иленкѣ, распл. . . . .	60	180	170	—	—	3	3	3	63	3	33	3	3	40	3	—	—	63	3
<i>Комлевское общество.</i>																			
д. Комлева на р. Ко- зловкѣ, зем. шк., распл. . . . .	70	189	201	—	—	10	—	10	70	10	40	10	10	40	10	—	—	70	10

Название волости, сельского общества и селения.	Число двор. въ селеніи.	Число насел.		Разрядъ крестьянъ. Ихъ происхождение. Народность.	Разстояніе въ верстахъ отъ:													
		мужчинъ.	женщинъ.		близъ церк., мечет.	школы.	библіотеки.	уѣзднаго города.	кварт. зем. начальн.	кварт. стан. прист.	волостного правлен.	близъ зем. станціи.	близъ стан. ж. дор.	болыицы.	фельдшерск. пункта.	ветеринар. пункта.	почтовой конторы, где графа на отдѣленіи.	близъ ярм., базара.
<i>Рыболовское общество.</i>																		
д. Рыболова на р. Илен- кѣ, распл. . . . .	89	211	233		10	1	10	70	10	42	10	10	42	10	—	10	70	10
<i>Занинское общество.</i>																		
д. Занина на р. Козловкѣ, шк. грам., распл. . . . .	80	240	239		12	—	12	72	12	44	12	12	35	12	—	12	72	12
<i>Малковское общество.</i>																		
д. Малкова на р. Ци- гань, распл. . . . .	61	123	120		6	3	6	66	6	35	6	6	35	6	—	6	66	6
<i>Комарское общество.</i>																		
д. Комарица на р. Ци- гань, распл. . . . .	90	240	273		3	1	3	63	3	33	3	3	36	3	—	3	63	3
<i>Липовское общество.</i>																		
д. Липовка на р. Ли- повкѣ, церк.-прих. шк., распл.	85	229	225		5	—	5	63	5	35	5	5	35	5	—	5	63	5
<i>Худышинское общество.</i>																		
д. Худышина на р. Да- выдовкѣ, зем. шк., распл. . . .	82	241	215		10	—	10	76	10	40	10	10	30	10	—	10	76	10
<i>Сокольское общество.</i>																		
д. Соколова на р. Сара- байкѣ, распл. . . . .	77	191	195		10	1	10	53	10	40	10	10	35	10	—	10	53	10
<i>Шаламовское общество.</i>																		
д. Шаламова на р.р. Ша- ламовѣ и Сарабайкѣ, зем. шк., распл. . . . .	85	245	228		7	—	7	55	7	37	7	7	35	7	—	7	55	7
<i>Шушарское общество.</i>																		
д. Шушарина на р. Са- рабайкѣ, распл. . . . .	84	234	268		4	4	4	60	4	34	4	4	35	4	—	4	60	4
<i>Воинковское общество.</i>																		
д. Воинкова на р. Илен- кѣ, земская школа, распл. . . .	56	152	171		8	—	8	50	8	22	8	8	48	8	—	8	50	8
д. Любина на р. Иленкѣ, распл. . . . .	50	157	164		8	2	8	52	8	22	8	8	48	8	—	8	52	8

Названіе волости, сельскаго общества и селенія.	Число дворовъ въ селеніи.		Разстояніе въ верстахъ отъ:																	
	мужчинъ.	женщинъ.	Число насел.	Разрядъ крестьянъ.	Въ ронопольскіе.	Царскіе.	близъ церк., мечетн.	школы.	библіотекъ.	указанаго города.	квар. зем. начальн.	кварт. стан. прист.	волостнаго правл.	близъ зем. станицн.	близъ стан. ж. дор.	болотныя.	фельдшерск. пункта.	ветеринар. пункта.	полевой контора, телеграфа или станицы.	близъ ярма, базара.
<b>Панковское общество.</b>																				
д. Панкова на р. Иленкѣ, распл. . . . .	16	39	36				9	9	9	55	9	20	9	9	49	9	—	9	55	9
<b>Исаковское общество.</b>																				
д. Исакова на р. Иленкѣ, зем. шк., распл. . . . .	89	248	240	е.			7	—	7	60	7	23	7	7	47	7	—	7	60	7
д. Сергина на р. Иленкѣ, распл. . . . .	45	119	114	е.			7	7	7	60	7	23	7	7	47	7	—	7	60	7
<b>Черноковское общество.</b>																				
д. Чернокова на р. Иленкѣ, распл. . . . .	34	96	95	е.			3	3	3	60	3	27	3	3	43	3	—	3	60	3
<b>Бобровская вол.</b>																				
<b>Бобровское общество.</b>																				
е. Бобровское на р. Бобровкѣ, прав. церк., зем. шк., народная бібліотека, вол. правл., зем. станція, фельдш. п., яр- марка 25—28 ноября, распл. . . . .	237	502	526	е.			—	—	—	73	31	31	—	—	55	31	—	10	73	—
д. Комлева на р. Ницѣ, распл. . . . .	44	135	140	е.			2	2	2	75	33	33	2	2	55	33	2	8	75	8
<b>Фроловское общество.</b>																				
д. Фролова на р. Бобровкѣ, распл. . . . .	67	171	195	е.			4	4	4	71	29	29	4	4	53	29	4	14	71	14
д. Кошелева на р. Бобровкѣ, распл. . . . .	56	146	149	е.			2	2	2	72	30	30	2	2	55	30	2	12	72	12
<b>Замираловское общество.</b>																				
д. Замиралова на р. Бобровкѣ, церк.-прих. шк., распл.	87	247	268	е.			9	—	9	70	40	40	9	9	50	40	9	15	70	15
д. Панова на р. Россохѣ, распл. . . . .	32	92	95	е.			7	7	7	73	42	42	7	7	50	42	7	12	73	12
д. Пелевина на р. Бобровкѣ, распл. . . . .	75	187	215	е.			12	12	12	70	44	44	12	12	48	44	12	15	70	15

Название волости, сельского общества и селения.	Число двор. въ селеніи.		Число насел.:		Разрядъ крестьянъ. Въ ронопольданіе.	Н а р о д н о с т ь.	Разстояніе въ верстахъ отъ:														
	мужчинъ.	женщинъ.	мужчинъ.	женщинъ.			близъ церк., метел.	ш к о л ы.	библіотеки	уѣзднаго города.	кварт. зем. началъ.	кварт. стан. прист.	волостного правлен.	близъ зем. станціи	близъ стан. ж. дор.	б о л ь ш и ц ы.	фельдшерск. пункта.	ветеринарн. пункта.	почтовой конторы, телеграфа или отдѣленія.	близъ ярм., базара.	
																					Число двор.
д. Захарова на р. Бобровкѣ, зем. шк., распл. . . . .	44	149	155				14	—	14	74	45	45	14	14	46	45	14	17	74	17	
<i>Скомороховское общество.</i>																					
д. Скоморохова на р. Ницѣ, распл. . . . .	163	415	429				3	3	3	71	29	29	3	3	57	29	3	12	71	12	
д. Зарѣчная (Тиминая) на р. Ницѣ, распл. . . . .	57	171	186				4	4	4	72	30	30	4	4	59	30	4	14	72	14	
з. Ницинскій винокуренный (имѣніе А. Н. Виноградова) на озерѣ Ницинскомъ, прав. церковь . . . . .	5	65	15				—	3	3	74	32	32	3	3	56	32	3	10	74	10	
<b>Больше-Трифоновская вол.</b>																					
<i>Больше-Трифоновское общ.</i>																					
е. Больше-Трифоновское на р. Бобровкѣ, прав. церк., церк.-прих. шк., вол. пр., распланировано . . . . .	206	553	591				—	—	86	86	35	35	—	9	70	10	10	16	35	9	
<i>Мало-Паршинское общество.</i>																					
д. Малая Паршина на р. Бобровкѣ, распланирована . . . . .	34	93	95				4	4	86	86	35	35	3	12	67	13	13	16	35	12	
<i>Больше-Паршинское общ.</i>																					
д. Большая Паршина на р. Бобровкѣ, распл. . . . .	63	173	170				4	4	92	92	35	35	3	12	67	13	13	16	35	12	
в. Черемшанскій на р. Бобровкѣ . . . . .	2	3	4				1	1	94	94	36	36	1	8	71	9	9	17	36	8	
<i>Егоршинское общество.</i>																					
е. Егоршинское на р. Бобровкѣ, прав. церк., церк.-прих. шк., распл. . . . .	236	722	758				—	—	90	90	35	35	7	16	63	16	16	16	35	16	

Название волости, сельскаго общества и селенія.	Число двор. въ селеніи	Число насел.:		Разстояніе въ верстахъ отъ:																
		мужчипъ.	женщипъ.	Разрядъ крестьянъ.	Въроисповѣданіе.	Народность.	близк. церк., мечети.	шк о л ы.	библ і о т е к и.	уѣздаго города.	кварт. зем. начальн.	кварт. стан. прист.	волостного правлен.	близк. зем. станціи.	слиж. стан. ж. дор.	б о л ь ш и ц ы.	ф. л. я д ш е р е к. п у н к т а.	вет-рипари. пункта.	почтовой конторы, теле-графа или отдѣленія.	близк. зрп., базара.
<b>Бѣлослудская вол.</b>																				
<i>Бѣлослудское общество.</i>																				
с. Бѣлослудское на р. Ирбити, прав. церк., зем. шк., народная библіотека (двѣ), вол. правл., зем. станція, фельдш. п., ярмарки: Вознесенская—съ воскресенья передъ Вознесеньемъ до Пятницы—и Казанская съ 18 по 22 октября, ежедневный базаръ по четверг., распл. . . . .	191	428	472						36	36	27			74	27		24	36		
<i>Фочинское общество.</i>																				
д. Фочина на р. Ирбити, распланирована . . . . .	48	136	115				3	3	3	39	39	30	3	3	77	30	3	27	39	3
<i>Мельниковское общество.</i>																				
д. Мельникова на р. Ирбити, шк. грам., народная библіотека. распланирована . . . . .	53	144	154				7	—	—	29	29	34	7	7	81	29	7	31	29	7
д. Васина (Васята), распл. . . . .	36	81	86				3	2	2	27	27	36	9	4	83	27	9	33	27	9
<i>Чернорицкое общество.</i>																				
с. Чернорицкое (Черная) на р. Чернушкѣ, прав. церк., зем. шк., народная библіотека, распланировано . . . . .	365	828	831				—	—	—	43	43	26	7	7	73	26	7	23	43	7
<i>Притыкинское общество.</i>																				
д. Большая Притыка на р. Ирбити, распланирована . . . . .	70	168	173				2 <sup>1</sup> / <sub>2</sub>	2 <sup>1</sup> / <sub>2</sub>	2	38	38	25	2	2	72	25	2	22	38	2
д. Малая Притыка на р. Ирбити, распланирована . . . . .	35	72	80				4 <sup>1</sup> / <sub>2</sub>	4 <sup>1</sup> / <sub>2</sub>	4	40	40	23	4	4	70	23	4	20	40	4
<i>Килачевское общество.</i>																				
с. Килачевское на р. Ирбити, прав. церк., зем. шк., народная библіотека, зем. станція, почт. станція, ярмарка съ 19 по 22 поября, распл. . . . .	246	616	610				—	—	—	43	43	20	7	—	67	20	7	17	43	—

Название волости, сельского общества и селения.	Число двор. въ селеніи		Разстояніе въ верстахъ отъ:																	
	мужчинъ.	женщинъ.	Число насел.	Разрядъ крестьянъ.	Върисновданіе.	Народность.	близ. церк., мечети.	школ.	библіотека.	уѣзднаго города	кварт. зем. начальн.	кварт. стан. прист.	волостного правлен.	близ. зем. станціи.	близ. стан. ж. дор.	болѣе 10 в. ц. м.	фельдшерск. пункта.	ветеринар. пункта.	почтовой конторы, телеграф. и. и. отдѣленія.	близ. ярм., базара.
<i>Өөминское общество.</i>																				
д. Өөминская (Залушава) на р. Лягъ, распланирована . . . . .	37	89	86				1	1	1	44	44	21	8	1	66	21	8	16	44	1
д. Шаралова (Шараята) на р. Лягъ . . . . .	43	134	112				2	2	2	45	45	22	9	2	65	22	9	15	45	2
д. Заляга на р.р. Ирбити и Лягъ . . . . .	39	88	110				1	1	1	44	44	21	8	1	66	21	8	16	44	1
д. Фролова (Фролы) на р. Ирбити, распланирована . . . . .	32	92	103				4	4	4	47	47	16	11	4	67	16	11	17	47	4
<b>В.-Ницинская вол.</b>																				
<i>Верхъ-Ницинское общество.</i>																				
с. Верхъ - Ницинское (Елашь) на р. Ницъ, прав. церк., зем. шк., зем. и попечит. о народной трезв. библіотеки, кв. зем. нач. и ст. прист., вол. пр., зем. станція, больница, богадѣльня, дѣтскій пріютъ, еженедѣльные воскресные торжки, ярмарки: 6—9 мая, 17—20 іюля и 19—21 октября, распл. . . . .	250	687	716				—	—	—	42	—	—	—	—	65	—	—	41	42	—
<i>Лыжинское общество.</i>																				
д. Лыжина на озерахъ Кайгородовъ и Песчаномъ, распл. . . . .	48	92	107				4	4	4	38	4	4	4	4	69	4	4	45	38	11/38
<i>Иматьевское общество.</i>																				
д. Игнатъева на р. Ницъ, церк.-прих. шк., распл. . . . .	147	438	420				5	—	5	47	5	5	5	5	65	5	5	36	47	5/47
пос. Карташи на озерѣ Иванчино . . . . .	32	61	63				5	1/2	5	47	5	5	5	5	65	5	5	36	77	5/47
<i>Яровское общество.</i>																				
д. Яровская на р. Ницъ, земская школа, распланирована . . . . .	82	200	225				5	—	5	48	5	5	5	5	68	5	5	36	48	5/47
д. Лукина на озерѣ Песчаномъ, шк. грамоты, распл. . . . .	51	159	160				8	—	8	50	8	8	8	8	68	8	8	33	50	8/50


Название волости, сельского общества и селения.	Число двор. въ селеніи.		Число насел.:		Разрядъ крестьянъ. Въроисповѣданіе.	Народность.	Разстояніе въ верстахъ отъ:												
	мужчинъ.	женщинъ.	мужчинъ.	женщинъ.			близъ церк., мечети.	школы.	библіотеки.	уѣзднаго города.	кварт. зем. начальн.	кварт. стан. прист.	полюстнаго правлен.	близъ зем. станціи.	близъ стан. ж. дор.	б о л ь н и ц ы.	фельдшерск. пункта.	ветеринарн. пункта.	почтовой конторы, теле- графа или отдѣленія.
<b>д Вялкова</b> на р. Ницѣ, распланирована . . . . .	18	50	50				7 2 <sup>1</sup> / <sub>2</sub>	7 49	7 7	7 7	7 7	7 66	7 7	7 34	49			7	49
<i>Макушинское общество.</i>																			
<b>д. Макушина</b> на р. Ницѣ, вновь строящаяся прав. церк. шк. грам., распланирована . . . . .	98	227	255				9 —	9 51	9 9	9 9	9 9	9 65	9 9	9 32	51			9	51
<b>д. Власова</b> на р. Ницѣ, распланирована . . . . .	49	136	142				10 1	10 52	10 10	10 10	10 10	10 65	10 10	10 31	52			10	52
<b>д. Кукарская</b> на р. Ницѣ, распланирована . . . . .	42	127	132				11 2	11 53	11 11	11 11	11 11	11 65	11 11	11 30	53			11	53
<b>Волковская вол.</b>																			
<i>Волковское общество.</i>																			
<b>с. Волковское</b> на озерѣ безъ названія, правосл. церк., зем. шк., народная бібліотека, вол. правл., зем. станція, распл.	87	229	212				—	—	12 20	77	—	—	122 12	12 12	12 12	12 12			12
<i>Кубавское общество.</i>																			
<b>д. Кубаева</b> на озерѣ, распланирована . . . . .	34	85	87				2 2	13 18	75	2 2	2 123	13 13	13 13	13 13	13 13				13
<i>Рычанское общество.</i>																			
<b>д. Рѣчка</b> на колодцѣ, распланирована . . . . .	43	133	129				3 3	3 15	23 80	3 3	3 125	15 15	15 15	15 15	15 15				15
<i>Курмачевское общество.</i>																			
<b>д. Курмачи</b> на колодцѣ, распланирована . . . . .	29	81	103				10 10	10 20	30 87	10 10	10 132	20 20	20 20	20 20	20 20				20
<i>Косаревское общество.</i>																			
<b>д. Косарева</b> на озерѣ, школа грамоты, распл. . . . .	66	158	194				6 —	6 7	17 84	7 7	7 129	7 7	7 7	7 7	7 7				7
<i>Тушнолюбовское общество.</i>																			
<b>д. Тушнолюбова</b> на р. Ницѣ, распланирована . . . . .	90	216	216				8 2	8 4	28 80	8 8	8 130	4 4	4 4	4 4	4 4				4

Б 01787

Названіе волости сельскаго общества и селенія.	Число дворовъ селеніи.		Число насел.		Разрядъ крестьянъ. Въроиспользованіе. Народность.	Разстояніе въ верстахъ отъ:													
	мужчинъ.	женщинъ.	мужчинъ.	женщинъ.		блж. церк., мечети.	школы	библіотеки.	уѣзднаго города.	кварт. зем. начальн.	кварт. стан. прист.	волостного правлен.	близ. зем. станціи.	блж. стан. ж. дор.	болѣици.	фельдшерск. пункта	ветеринарн. пункта.	почтов. конторъ, телеграф. стан. отдѣленій.	близ. ярм., базара.
<i>Васьковское общество.</i>																			
д. Васькова на р. Ницѣ, распланирована . . . . .	48	120	123			2	2	2	10	12	75	2	2	120	10	10	10	10	10
<i>Бердюшинское общество.</i>																			
д. Бердюшна на р. Ницѣ, земская школа распланирована	147	360	391			6	—	6	6	17	74	6	6	119	6	6	6	6	6
<b>Гаевская волость.</b>																			
<i>Гаевское общество.</i>																			
д. Гаева на озерѣ Араѣ, зем. шк., народн. библиот. вол. правл. распл. . . . .	84	232	202			6	—	—	6	6	36	—	6	90	6	6	6	6	6
<i>Подкорытовское общество.</i>																			
д. Подкорытова на озерѣ Араѣ, распланирована . . . . .	50	132	123			3	3	3	3	3	39	3	3	93	3	3	3	3	3
<i>Лихановское общество.</i>																			
д. Лиханова на р. Ницѣ, распланирована . . . . .	27	74	82			5	5	5	5	5	46	10	5	100	5	5	5	5	5
<i>Кекурское общество.</i>																			
д. Кекуръ на озерѣ Араѣ, распланирована . . . . .	83	214	209			5	1	1	5	5	37	1	5	91	5	5	5	5	5
<i>Кокшарское общество.</i>																			
д. Кокшариха на озерѣ Араѣ, распланирована . . . . .	49	123	110			7	1	1	7	7	35	1	7	89	7	7	7	7	7
д. Мордяшиха на озерѣ Араѣ, распланирована . . . . .	40	101	92			7 1/2	1 1/2	1 1/2	7 1/2	7 1/2	34	1 1/2	6 1/2	88	7 1/2	7 1/2	7 1/2	7 1/2	7 1/2
д. Малыгина на озерѣ Араѣ, распланирована . . . . .	30	75	71			8	2	2	8	8	34	2	6	88	8	8	8	8	8
д. Ерзовка на озерѣ Ма- сленка, распланирована . . . . .	34	80	87			9	3	3	9	9	33	3	5	87	9	9	9	9	9
<i>Рычаловское общество.</i>																			
д. Рѣчкалова на р. Мох- наткѣ, зем. школа, распл. . . . .	95	261	269			5	—	—	12	12	43	8	11	92	12	12	12	12	12

102380





Название волости, сельского общества и селения.	Число двор. въ селеніи.	Число насел.:		Разстояніе въ верстахъ отъ:															
		мужчинъ.	женщинъ.	Разрядъ крестьянъ. Вѣроисповѣданіе.	Н а р о д н о с т ь .	близ. церк., мечети.	ш к о л ы .	б и б л і о т е к и .	уѣзднаго города.	кварт. зем. начальн.	кварт. стан. прист.	волостного правлен.	близ. зем. станціи.	близ. стан. ж. дор.	б о л ь н и ц ы .	фельдшерск. пункта.	ветеринари. пункта.	почтовой конторы, теле- графа или отдѣленія.	близ. ярм., базара.
<i>Новгородовское общество.</i> д. Новгородова на р. Березовкѣ, распланирована . . .	79	233	218			4	4	—	13	13	41	8	9	90	13	13	13	13	13
<i>Березовское общество.</i> д. Березовка на р. Березовкѣ, распланирована . . .	36	100	90			1	1	—	12	12	37	8	6	82	12	12	12	12	12
выс. Кулики на р. Березовкѣ, распланированы . . .	9	20	18			8	8	—	19	19	44	15	5	80	19	19	19	19	19
<b>Голубковская вол.</b> <i>Голубковское общество.</i> е. Голубковское на р. Ницѣ, прав. церк., земск. шк., библиотека-читальня попечит. о народной трезв., вол. правл., зем. станція, распл. . . . .	240	610	670			—	—	—	48	48	90	—	—	60	15	11	15	48	15
<i>Буньковское общество.</i> д. Бунькова съ выс. Юдина на р. Ницѣ, шк. гр., распл.	159	432	446			3	—	—	51	51	87	3	22	57	12	12	12	51	12
выс. Разумники на колдцѣ и ключѣ, распл. . . .	12	20	18			18	15	—	52	52	63	18	18	65	7	7	7	52	7
<i>Боровское общество.</i> д. Чергасова на р. Боровой, распланирована . . . . .	28	62	81			5	2	—	43	43	95	5	5	65	20	20	20	43	20
д. Харина на р. Боровой, распланирована . . . . .	20	60	49			5	2	—	43	43	95	5	5	65	20	20	20	43	20
д. Боровая на рѣчкѣ Боровой, распланирована . . . . .	20	88	69			5	2	—	43	43	95	5	5	65	20	20	20	43	20
д. Томшина на р. Боровой, распланирована . . . . .	8	39	40			5	2	—	43	43	95	5	5	65	20	20	20	43	20
<i>Рудновское общество.</i> д. Рудная на р. Ницѣ, церк.-прих. шк., распл. . . . .	98	263	288			7	—	—	41	41	97	7	7	67	22	22	22	41	22

Б. 214271

Свердловск. обл. университетская научная библиотека им. В. Г. Белинского



Название волости, сельского общества и селения.	Число двор. въ селеніи.		Число насел.:		Разрядъ крестьянъ. Въротноуѣданіе.	Народности.	Разстояніе въ верстахъ отъ:																
	мужчинъ.	женщинъ.	мужчинъ.	женщинъ.			близк. церк., мечети.	школы.	библіотекъ.	уѣзднаго города	кварт. зем. начальв.	кварт. стан. прист.	волостного правлен.	близк. зем. станціи.	близк. стан. ж. дор.	болыницы.	фельдшерск. пункта.	ветеринар. пункта.	почтовой конторы, телеграфа или отдѣленія.	близк. ярм., базара.			
<b>Соколовское общество.</b>																							
д. Соколова на р. Ницѣ, распланирована . . . . .	76	202	203						8	1	—	40	40	98	8	8	68	23	23	23	40	23	
д. Кокуй на р. Кокуйкѣ, распланирована . . . . .	22	69	87						8	1	—	40	40	98	8	8	68	23	23	23	40	23	
<b>Мокинское общество.</b>																							
д. Мокина на р. Ницѣ, распланирована . . . . .	43	124	165						2	2	—	41	41	95	2	2	67	15	15	15	41	15	
<b>Зайковская волость.</b>																							
<b>Зайковское общество.</b>																							
е. Зайковское на р. Ирбити, прав. церк., зем. шк., народная бібліотека, вол. правл., зем. станція, распланировано . . . . .	168	379	361						—	—	—	23	23	40	—	—	80	23	1	23	23	23	
<b>Худяковское общество.</b>																							
д. Худякова на р. Ирбити, распланирована . . . . .	179	470	438						1	1	—	23	23	40	1	1	80	23	1	23	23	23	
<b>Рѣчкаловское общество.</b>																							
д. Рѣчкалова на р. Ирбити, церк.-прих. шк., распл. . . . .	240	568	565						5	—	—	5	18	18	45	5	5	85	18	5	18	18	18
<b>Большо-Кочевское общество.</b>																							
д. Большая Кочевка на р. Кочевкѣ, цер.-пр. шк., распл. . . . .	227	578	536						12	—	—	12	25	25	52	12	12	80	25	12	25	25	25
<b>Мало-Кочевское общество.</b>																							
д. Малая Кочевка (Орда) на р. Кочевкѣ, зем. шк., распл. . . . .	90	283	235						8	—	—	8	20	20	48	8	8	88	20	8	20	20	20

1891 г.

Название волости, сельского общества и селения.	Число двор. въ селеніи.	Число насел.:		Разстояніе въ верстахъ отъ:																	
		мужчинъ,	женщинъ,	Разрядъ крестьянъ.	Въроисовѣданіе.	Неродность.	близъ. дерев., мечети.	школы.	библіотеки.	уѣзднаго города.	квар. зем. начальн.	кварт. стан. прист.	волостного правлен.	близъ. зем. станціи.	близъ. стан. ж. дор.	больницы.	фельдшерск. пункта.	ветеринар. пункта.	почтовой конторы, телеграфа или отдѣленія.	близъ. ярм., базара.	
<b>Знаменская волость.</b>																					
<i>Знаменское общество.</i>																					
с. Знаменское на р. Киргѣ, прав. цер., зем. шк., народная библіотека, вол. правл., зем. станція, ярмарка 8 іюля, распланировано . . . . .	145	364	375						19	40	29			70	19	12	19	19			
<i>Березовское общество.</i>																					
с. Березовское на р. Березовкѣ, прав. церк.-прих. шк., распланировано . . . . .	102	200	194						13	46	35	6	6	76	19	17	13	13	6		
<i>Никитинское общество.</i>																					
д. Никитина на р. Киргѣ, зем. шк., распланировано . . . . .	144	290	273					4			19	40	25	4	4	70	19	16	19	19	19
<i>Вяткинское общество.</i>																					
д. Еремина на р. Киргѣ, шк. гр., распланирована . . . . .	77	177	188					7			22	40	24	5	5	75	22	17	22	22	22
д. Старая Вяткина на р. Киргѣ, церк.-прих. школа, распланирована . . . . .	36	108	124					7			20	35	23	6	6	75	20	18	20	20	20
в. Вяткинъ на р. Киргѣ, распланированъ . . . . .	43	107	107					7	7		20	35	23	6	6	75	20	18	20	20	20
<i>Шемельдейское общество.</i>																					
д. Шемельдейка на р. Шемельдейкѣ, распланирована . . . . .	47	112	119					6	6		25	34	23	6	6	64	25	18	25	25	25
<i>Ольховское общество.</i>																					
д. Ольховка на р. Ольховкѣ, распланирована . . . . .	73	200	214					3	3		22	35	32	3	3	67	22	10	22	22	22
<b>Иленская волость.</b>																					
<i>Иленское общество.</i>																					
с. Иленское (Ляпуново) на рѣкѣ Иленкѣ, двѣ прав. церк., зем. шк., народная библіотека и библіотека-читальня																					

Название волости, сельского общества и селения.	Число двор. въ селеніи.		Число насел.:		Разстояніе въ верстахъ отъ:															
	мужчинъ.	женщинъ.	Разрядъ крестьянъ.	Въроисповѣданіе.	Народность.	близ. церкв. мечети.	школы.	библіотеки.	уѣзднаго города.	квар. зем. начальн.	кварт. стан. прист.	волостного правлен.	близ. зем. станціи.	близк. стан. ж. дор.	болѣзницы.	фельдшерск. пункта.	ветеринар. пункта.	почтовой конторы, телеграфа или отдѣленія.	близ. ярл., базара.	
попечит. о народн. трезвости, вол. правл., зем. станція, фельдш. п., ярм.: 7—10 іюля и 25—28 сентября, распланировано . . .	319	770	816						43	18	30			45	18		8		43	
<i>Сотыинское общество.</i>																				
д. Сопѣгина (Сарабайка) на рр. Сарабайкѣ и Вязовкѣ, шк. гр., распланирована . . .	119	315	320			10		11	54	10	30	11	10	34	10	10	10	10	34	10
<i>Сърковское общество.</i>																				
д. Большая Съркова (Съркова) на р. Иленкѣ, распл.	105	248	272			4	1	4	45	21	34	4	4	45	21	4	21	45	21	
д. Малая Съркова (Харина) на р. Иленкѣ, церк.-прих. школа, распланирована . . . . .	98	252	276			5		5	45	22	35	5	5	46	22	5	22	45	22	
В. Киршата на р. Долгой, распланирована . . . . .	10	18	19			3	3	3	43	19	31	3	3	45	19	3	19	43	19	
<i>Инюшевское общество.</i>																				
д. Инюшева на р. Иленкѣ, распланирована . . . . .	110	297	270			8	8	2	50	26	38	8	8	45	26	8	26	50	26	
д. Дрянная на р. Иленкѣ, распланирована . . . . .	31	85	89			7	7	1	50	25	37	7	7	49	25	7	25	50	25	
<i>Долматовское общество.</i>																				
д. Долматова на р. Блудягѣ, шк. гр., распланирована . . . . .	55	170	148			12		12	35	30	42	12	12	57	30	12	30	35	30	
д. Чувашева (Рѣдкова) на р. Блудягѣ, распланирована	22	61	64			12	1	12	35	30	42	12	12	57	30	12	30	35	30	
д. Пахомова на р. Осиновкѣ, распланирована . . . . .	16	36	40			13	1	13	36	30	43	13	13	57	30	13	30	36	30	
<i>Крутиковское общество.</i>																				
д. Крутикова на р. Боровушкѣ, распланирована . . . . .	60	164	153			5	5	5	40	23	30	5	5	50	23	5	23	40	23	
<i>Койновское общество.</i>																				
д. Большая Койнова (Зырянская) на рѣчкѣ Иленкѣ, распланирована . . . . .	80	220	226			4	4	4	50	14	26	4	14	45	14	4	14	50	14	
д. Малая Койнова (Кобылинская) на р. Иленкѣ, распл.	97	255	246			5	5	5	52	12	25	5	12	45	12	4	12	52	12	

Название волости сельскаго общества и селенія.	Число дворовъ селеній.	Число насел.		Разрядъ крестьянъ. Въроисповѣданіе. Народность.	Ближ. дер., мечети. шк. кол. м. библ. іотек. уѣзднаго города. кварт. зем. начальн. кварт. стан. прист.	волостного правлен.	ближ. зем. станціи.	ближ. стан. ж. дор.	болѣнныя.	фельдшерск. пункта.	ветеринарн. пункта.	почтов. конгр. теле- графа или отдѣленія.	ближ. ярм., базара.	Разстояніе въ верстахъ отъ:											
		мужчинъ.	женщинъ.											шк. кол. м.	библ. іотек.	уѣзднаго города.	кварт. зем. начальн.	кварт. стан. прист.	волостного правлен.	ближ. зем. станціи.	ближ. стан. ж. дор.	болѣнныя.	фельдшерск. пункта.	ветеринарн. пункта.	почтов. конгр. теле- графа или отдѣленія.
<b>Иленско-Вогульская в.</b> <i>Иленско-Вогульское общество.</i>  с. Иленскія Юрты на р. Ницѣ, меч., шк., библиотека, волостн. правленіе . . . . .	62	146	142	Вогчинн. вогулм. Магометане. Вогулм.	—	—	—	66	27	27	—	5	63	25	8	16	16	16							
<b>Ирбитско-заводская в.</b> <i>Ирбитско-заводское общ.</i>  Ирбитскій зав на р. Ирбити, принадлежит п-камъ Яковлева и Рукавишникова, желѣзодѣлательный, основанъ въ 1776 г. Работаетъ съ помощью водяныхъ и паровыхъ двигателей, въ 550 силъ. Выплавляетъ около 200,000 пуд. чугуна и выдѣлываетъ около 100,000 п. листоваго и кровельнаго желѣза. Занимаетъ на работахъ около 1.200 чел. Прав. церк., минист. 2-клас. уч., церк.-прих. шк., обществ. библиот., кварт. зем. нач. и стан. прист., вол. правл., зем. станція, больница, почт. отд., ярм.: Троицкая 5 дневная и Рождественская 5 дневная, ежемед. базары, распланиров.	522	1481	1477	Масгеровые. Славяне. Риуи.	—	—	—	63	—	—	—	—	—	—	—	—	—	—							
<b>Киргинская волость.</b> <i>Киргинское общество.</i>  с. Киргинское на р. Ницѣ, прав. церк., зем. шк., народн. библиотека, волост. правл., зем. станція, распланировано . . . . .	149	363	372	Выш. гос. кр-пе. Цр-ва в о с л а в о с с е . Р у с с е	—	—	—	14	28	28	—	—	80	14	8	14	14	14							
д. Мысовская на озерѣ Арай, распланирована . . . . .	60	146	167	Выш. гос. кр-пе.	2	2	2	13	30	30	2	2	78	13	10	13	13	13							

Названіе волости сельскаго общества и селенія.	Число дворовъ селенія.		Число насел.		Разрядъ крестьянъ. Въроизводитель. Народность.	Разстояніе въ верстахъ отъ:													
	мужчинъ.	женщинъ.	мужчинъ.	женщинъ.		близ. церк., мечети.	школы.	библіотеки.	уѣднаго города.	кварт. зем. начальн.	кварт. стан. прист.	волостного правлен.	близ. зем. станціи.	близ. стан. ж. дор.	болѣицы.	фельдшерск. пункта.	ветринари. пункта.	почтовой конторы, телеграфа или отдѣленія.	близ. ярм., базара.
<i>Дубское общество.</i>																			
д. Больше-Дубская на р. Ницѣ, зем. шк., распл. . . . .	71	213	220		е.	3	—	3	8	31	31	3	3	83	8	12	8	8	8
д. Мало-Дубская на р. Ницѣ, распланирована . . . . .	44	124	114		е.	4	1	4	7	32	32	4	4	84	9	13	7	7	7
<i>Ѳомиинское общество.</i>																			
д. Ѳомина на озерѣ Долгое, распланирована . . . . .	80	144	208		е.	6	2	6	14	20	20	6	6	86	14	8	14	14	14
<i>Гуниинское общество.</i>																			
д. Гунина на р. Мураѣ, распланирована . . . . .	49	139	166		и	9	1	9	18	22	22	9	9	90	18	10	18	18	18
д. Азева на р. Мураѣ, церк.-прих. школа, распл. . . . .	45	141	132		е.	10	—	10	18	22	22	10	10	90	18	10	18	18	18
<i>Шиповское общество.</i>																			
д. Шипова на р. Мураѣ, распланирована . . . . .	40	116	110		е.	16	5	14	20	26	26	14	14	94	20	14	20	20	20
<i>Пишукское общество.</i>																			
д. Пишукова на р. Чубаровкѣ, зем. шк., распл. . . . .	48	126	136		е.	15	—	20	27	26	26	20	20	97	27	16	27	27	27
<i>Юдинское общество.</i>																			
д. Юдина на озерѣ Травное, шк. гр., распл. . . . .	140	360	358		е.	5	—	10	20	16	16	10	10	87	20	6	20	20	20
<i>Мильковское общество.</i>																			
д. Большая Милькова на р. Ницѣ, зем. шк., распл. . . . .	61	167	170		е.	6	—	6	20	22	22	6	6	80	20	2	20	20	20
д. Малая Милькова на р. Ницѣ, распланирована . . . . .	24	71	74		е.	5	1	5	19	23	23	5	5	80	19	3	19	19	19
<i>Нижинское общество.</i>																			
д. Нижняя на р. Ницѣ, распланирована . . . . .	55	155	131		е.	4	4	4	18	24	24	4	4	80	18	4	18	18	18
д. Пахомова на р. Ницѣ, распланирована . . . . .	35	88	93		е.	2	2	2	16	26	26	2	2	80	16	5	16	16	16

Названіе волости, сельскаго общества и селенія.	Число двор. въ селеніи		Число насел.: мужчинъ. женщинъ.		Разрядъ крестьянъ. Въроисповѣданіе. Народность.	Разстояніе въ верстахъ отъ:													
	мужчинъ.	женщинъ.	мужчинъ.	женщинъ.		близ. церк., мечети.	школы.	библіотеки.	уѣзднаго города.	кварт. зем. начальн.	кварт. стан. прист.	волостного правлен.	близ. зем. станціи.	близ. стан. ж. дор.	болыницы.	фельдшерск. пункта.	ветеринарн. пункта.	почтовой конторы, телеграфа или отдѣленія.	близ. ярм., базара.
<b>Ключевская волость.</b>																			
<i>Ключевское общество.</i>																			
с. Ключевское на р. Ницѣ, прав. церк., зем. шк., кварт. зем. нач., вол. правл., зем. станція, распланировано . . . . .	222	541	527		е	—	—	20	20	—	100	—	—	130	20	9	20	20	20
д. Девяшина на р. Ницѣ, распланирована . . . . .	52	142	139		е	1	1	19	19	1	99	1	1	129	19	10	19	19	19
д. Удинцева (Пѣганова) на р. Ницѣ, распланирована . . . . .	18	46	45		е	4	4	16	16	4	96	4	4	126	16	13	16	16	16
д. Курьинская на озерѣ Курьѣ, распланирована . . . . .	45	136	146		е	3	3	17	17	3	97	3	3	127	17	12	17	17	17
<i>Иванищевское общество.</i>																			
д. Иванищева на р. Черепалкѣ, церк.-прих. шк., распл. . . . .	84	232	220		е	11	—	15	15	11	85	11	11	119	15	20	15	15	15
д. Чащина на р.р. Черепалкѣ и Бобровкѣ, распл. . . . .	42	137	147		е	12	4	13	13	12	85	12	12	115	13	23	13	13	13
д. Малая Бобровка (Попишата) на р.р. Черепалкѣ и Бобровкѣ, распланирована . . . . .	39	103	90		е	15	4	13	13	15	85	13	13	115	13	23	13	13	13
д. Большая Бобровка (Петрушата) на р. Бобровкѣ, распланирована . . . . .	40	111	102		е	7	3	7	7	15	87	15	7	117	7	24	7	7	7
<i>Пиневское общество.</i>																			
д. Пиневская на р. Ницѣ, церк.-прих. шк., распл. . . . .	73	161	169		е	10	—	10	10	10	90	10	10	120	10	19	10	10	10
д. Кривинская на р. Ницѣ, распланирована . . . . .	66	123	135		е	9	1	11	11	9	91	9	9	121	11	18	11	11	11
д. Филина (выс. Кривинскій) на р. Ницѣ, распл. . . . .	22	53	46		е	7	3	13	13	7	97	7	7	124	13	16	13	13	13

Название волости, сельского общества и селения.	Число двор. въ селеніи.	Число насел.:		Разрядъ крестьянъ. Въроисповѣданіе.	Н а р о д н о с т ь.	Р а з с т о я н і е  в ь  в е р с т а х ь  о т ь:													
		м у ж ч и н ъ.	ж е н щ и н ъ.			б л и ж . ц е р к . , м е ч е т и .	ш к о л ы .	б и б л і о т е к и .	у ѣ з д н а г о  г о р о д а .	к в а р . з е м . н а ч а л ы .	к в а р т . с т а н . п р и с т .	в о л о с т н о г о  п р а в л .	б л и ж . з е м . с т а н ц і и .	б л и ж . с т а н . ж . д о р .	б о л ь н и ц ы .	ф е л ь д ш е р с к . п у н к т а .	в е т е р и н а р  п у н к т а .	п о ш т о в о г о  к о н т о р а , т . л . е - г р а ф а  п л и  о т д ѣ л е н і я .	б л и ж . я р м . , б а з а р а .
<b>Костинская волость.</b>																			
<i>Костинское общество.</i>																			
е. Костинское на р. Режѣ, прав. церк., 2-клас. министер. учил., волостная библиотека, вол. правл., зем. станція, распл.	319	1000	1005			—	—	—	73	73	60	—	—	135	10	9	9	73	10
д. Сохарева на р. Режѣ, распланирована . . . . .	67	198	210			2	2	2	75	75	58	2	2	133	12	11	11	75	12
<i>Кочневское общество.</i>																			
с. Клевакино на р. Режѣ, прав. церк., зем. шк., распл. . . . .	142	330	340			—	—	5	79	79	55	5	5	130	15	14	14	79	15
д. Кочнева на р. Режѣ, распланирована . . . . .	100	240	272			1	1	4	77	77	55	4	4	130	15	14	14	77	15
<i>Ветлугинское общество.</i>																			
д. Ветлугина на р. Режѣ, распланирована . . . . .	65	153	164			3	1	6	81	81	53	6	6	128	16	15	15	81	16
д. Мезень на р. Режѣ, распланирована . . . . .	35	115	133			2	2	6	82	82	54	6	6	129	16	15	15	82	16
д. Коетромина на р. Режѣ, распланирована . . . . .	40	100	115			2	2	7	83	83	54	7	7	129	16	15	15	83	16
<i>Молоковское общество.</i>																			
д. Молокова на р. Режѣ, распланирована . . . . .	78	226	295			3	3	3	75	75	57	3	3	132	9	9	9	75	9
<i>Өоминское общество.</i>																			
д. Өомина на р. Режѣ, распланирована . . . . .	69	213	285			3	3	3	73	73	57	3	3	132	9	9	9	73	9
<i>Бутаковское общество.</i>																			
д. Верхняя и Нижняя Бутаковы на р. Режѣ, школа грамоты, распланирована . . . . .	178	610	624			4	—	4	79	79	53	4	4	128	16	16	16	79	16

Р а з с т о я н і е  в ь  в е р с т а х ь  о т ь:



Название волости, сельского общества и селения.	Число двор. въ селеніи.		Число насел.:		Разстояніе въ верстахъ отъ:														
	мужчинъ.	женщинъ.	Разрядъ крестьянъ.	Въроисповѣданіе.	Народность.	близк. церк., мечети.	Школы.	библіотеки.	уѣзднаго города.	кварт. зем. начальн.	кварт. стан. прист.	волостного правлен.	близк. зем. станціи.	близк. стан. ж. дор.	б о л ь ш и ц ы.	фельдшерск. пункта.	ветеринарн. пункта.	почтовой конторы, телеграфа или отдѣленія.	близк. ярм., базара.
<b>Краснослободская в.</b> <i>Краснослободское общество.</i>																			
с. Краснослободское на р. Ницѣ, прав. церк., зем. шк., народ. библіотека, вол. правл., зем. ставція, фельдш. и ветерин. п.п., ярм.: Крещенская съ 4 по 7 января, Григорьевская съ 2 по 9 марта, Благовѣщенская съ 24 по 26 марта, Ильинская съ 16 по 23 июля, Екаторининская съ 19 по 26 ноября и еженед. базаръ по субботамъ, распланировано . . . . .	235	528	589			—	—	—	84	41	41	—	—	70	41	—	—	10	—
д. Мизинка на р. Мизинкѣ, распланирована . . . . .	32	104	80			6	6	6	80	37	37	6	6	67	37	6	6	16	6
<i>Мельниковское общество.</i>																			
д. Мельникова на р. Межницѣ, распланирована . . . . .	63	147	148			7	7	7	91	48	48	7	7	70	48	7	7	15	7
д. Рѣпина на р. Ницѣ, распланирована . . . . .	43	110	113			4	4	4	88	45	45	4	4	72	45	4	4	14	4
<i>Голяковское общество.</i>																			
д. Голякова на р. Межницѣ, распланирована . . . . .	45	129	135			10	10	10	94	51	51	10	10	70	51	10	10	20	10
д. Зуева на р. Межницѣ, распланирована . . . . .	44	110	106			10	10	10	90	51	51	10	10	63	51	10	10	20	10
<i>Ермаковское общество.</i>																			
д. Ермакова на р. Межницѣ, распланирована . . . . .	90	202	217			12	12	12	92	42	42	12	12	58	42	12	12	22	12
д. Замотаева на р. Козловкѣ, распланирована . . . . .	44	97	96			8	8	8	88	42	42	8	8	62	40	8	8	18	8
<i>Антроповское общество.</i>																			
д. Антропова на р. Межницѣ, распланирована . . . . .	44	117	132			13	5	13	93	43	43	13	13	57	43	13	13	23	13

Бывшіе государственные крестьяне.

Ц р а в о с е л а в к е.

Название волости, сельского общества и селения.	Число двор. въ селеніи.		Число насел.:		Разрядъ крестьянъ. Въроисповѣданіе.	Иностранцы.	Разстояніе въ верстахъ отъ:														
	мужчинъ.	женщинъ.	мужчинъ.	женщинъ.			близ. церк., мечети.	школы.	библіотеки.	уезднаго города.	квар. зем. начальн.	кварт. стан. прист.	волостного правл.	близ. зем. станціи.	близ. стан. ж. дор.	больницы.	фельдшерск. пункта.	ветеринар. пункта.	почтовой конторы, телеграфа или отдѣленія.	близ. ярм., базара.	
д. Шанаурина на р. Межницѣ, прав. церк., шк. грам., распланирована . . . . .	28	78	83		Б. г. кр.		—	—	18	96	45	45	18	18	52	45	18	18	28	18	
д. Дуганова, распл. . . . .	27	71	62		Б. г. кр.		20	2	20	98	45	45	20	20	50	45	20	20	30	20	
<i>Ивановское общество.</i>																					
д. Ивановка на р. Ницѣ, распланирована . . . . .	151	432	482		В. пом.		1	1	1	85	42	42	1	1	71	42	1	1	8	1	
Введенскій женскій монастырь . . . . .	8	7	189		В. пом.		—	4	4	89	45	45	4	4	72	45	4	4	14	4	
<b>Крутихинская вол.</b>																					
<i>Крутихинское общество.</i>																					
с. Крутихинское на р. Чернушкѣ, прав. церк. зем. шк., народ. библ., вол. правл., ярм.: Тихоновская съ 14 по 18 іюня и Михайловская съ 6 по 8 ноября, распланировано . . . . .	277	757	741		Крестьяне		—	—	—	48	48	30	—	10	60	30	18	18	48	48	
<i>Лаптевское общество.</i>																					
д. Лаптева на р. Чернушкѣ, шк. гр., распл. . . . .	195	535	568		Крестьяне		6	—	—	54	54	36	6	16	54	36	18	18	54	6	
<b>Липинская волость.</b>																					
<i>Липинское общество.</i>																					
д. Липина на р. Режѣ, церк.-прих. шк., вол. правл., зем. станція, распл. . . . .	92	231	255		Крестьяне		3	—	—	100	50	50	—	—	90	12	12	20	20	12	
д. Луговая на р. Режѣ, распланировано . . . . .	135	360	347		Крестьяне		4	2	—	102	52	52	2	2	88	12	12	22	18	12	
<i>Лягушинское общество.</i>																					
д. Лягушина (Клеппина) на колодцѣ, прав. церк., школа грамоты, распланирована . . . . .	155	390	403		Крестьяне		—	—	—	95	45	45	5	5	95	12	12	25	25	12	

Название волости, сельского общества и селения.	Число двор. в селеніи.		Число насел.:		Разрядъ крестьянъ. Въроисповѣданіе.	Н а р о д н о с т ь .	Разстояніе въ верстахъ отъ:													
	мужчинъ.	женщинъ.	мужчинъ.	женщинъ.			близъ церк., мечети.	ш к о л ы .	библіотеки.	уѣзднаго города.	кварт. зем. начальв.	кварт. стан. прист.	волостного правлен.	близъ зем. станціи.	близъ стан. ж. дор.	б о л ь н и ц ы .	фельдшерск. пункта.	ветеринари. пункта.	почтовой конторы, телеграфа или охульни.	близъ ярм., базара.
<b>Невьянская волость.</b>																				
<i>Невьянское общество.</i>																				
с. Невьянское на р. Нейвъ, прав. церк., зем. шк., народ. бібліотека, вол. правл., зем. станція, зем. больница, ветерин. п., ярм.: 21—27 марта, 1—7 октября, распл. . . . .	280	805	812		я н е .	—	—	—	65	45	71	—	—	100	—	—	—	65	—	
<i>Бабиновское общество.</i>																				
д. Бабинова на р. Нейвъ, распланирована . . . . .	86	285	258		е с т ь я н е .	2	2	2	67	45	75	2	2	105	2	—	2	67	2	
<i>Первуновское общество.</i>																				
д. Первунова на р. Нейвъ, зем. шк., народная бібліотека, распланирована . . . . .	175	455	475		к р е с т ь я н е .	5	—	—	77	50	75	5	5	100	5	—	5	77	5	
<i>Яланское общество.</i>																				
д. Яланъ на р. Нейвъ, церк.-прих. шк., распл. . . . .	285	800	818		н а в ь к е .	7	—	5	72	50	75	7	7	100	7	—	7	72	7	
<i>Бобровское общество.</i>																				
д. Бобровка на р. Нейвъ, земская школа, распланир. . . . .	143	395	445		е с т ь я н е .	8	—	5	75	55	80	10	10	100	10	—	10	75	10	
<i>Боровское общество.</i>																				
д. Боровая на р. Боровой, распланирована . . . . .	23	93	83		а в ь к е .	12	5	5	77	55	80	12	12	110	12	—	12	77	12	
д. Мостовая на р. Бобровкѣ, распланирована . . . . .	29	83	93		н а в ь к е .	10	2	2	75	55	80	12	12	107	12	—	12	75	12	
<i>Ряпасовское общество.</i>																				
д. Ряпасова на р. Нейвъ, зем. шк., распланирована . . . . .	86	265	252		е с т ь я н е .	5	—	—	80	56	83	14	14	95	14	—	14	80	14	
д. Борчанская (Мясникова) на р. Нейвъ, распл. . . . .	50	115	135		н а в ь к е .	2	3	—	81	59	86	17	17	98	17	—	17	81	17	
д. Нижній Яръ на р. Нейвъ, распланирована . . . . .	54	173	185		н а в ь к е .	5	1	—	80	56	83	14	14	95	14	—	14	80	14	



Названіе волости, сельскаго общества и селенія.	Число двор. въ селеніи.	Число насел.:		Разстояніе въ верстахъ отъ:																
		мужчинъ.	женщинъ.	Разрядъ крестьянъ.	Вѣровсповѣданіе.	Народность.	близ. церк., мечети.	школы.	библіотеки.	уѣзднаго города.	кварт. зем. начальн.	кварт. стан. прист.	волостного правлен.	близ. зем. станціи.	близ. стан. ж. дор.	больницы.	фельдшерск. пунктъ.	ветеринарн. пунктъ.	почтовой конторы, телеграфа или отдѣленія.	близ ярч., базара.
<i>Киселевское общество.</i>																				
д. Киселева на р. Лягушкѣ, зем. шк., распл. . . . .	70	224	199				10	—	—	70	62	62	10	10	52	30	15	25	70	15
<i>Боровиковское общество.</i>																				
с. Боровиковское на р. Ницѣ, прав. церк., церк.-прих. шк., арм. 9—10 июня, распл. . . . .	224	620	597				—	—	—	60	64	64	3	3	63	22	13	23	60	13
<i>Ницинская вол.</i>																				
<i>Ницинское общество.</i>																				
с. Ницинское на р. Ницѣ, прав. церк., минист. 2-хъ кл. учил., народная библіотека, вол. правл., зем. станція, фельдш. пунктъ, распланировано . . . . .	128	304	318				—	—	—	29	29	89	—	—	140	29	—	35	29	29
д. Бремина на р. Ницѣ, школа грамоты, распланиров. . . . .	197	471	506				3	—	3	26	26	86	3	3	137	26	3	38	26	26
д. Чусовитина на р. Ницѣ, распланирована . . . . .	37	128	134				2	2	2	31	31	91	2	2	142	31	2	35	31	31
<i>Ельшинское общество.</i>																				
д. Ельшина на р. Ницѣ, распланирована . . . . .	36	84	102				6	6	6	26	26	83	6	6	133	26	6	26	26	26
<i>Чувашевское общество.</i>																				
д. Чувашева на р. Ницѣ, распланирована . . . . .	75	206	199				6	6	6	35	35	93	6	6	144	34	6	31	35	35
<i>Удинцевское общество.</i>																				
д. Удинцева на р. Ницѣ, земская школа, распланиров. . . . .	83	267	276				7	—	—	37	37	95	8	8	146	37	8	29	37	37
<i>Щаповское общество.</i>																				
д. Щапова на р. Черепавкѣ, распланирована . . . . .	26	74	61				15	15	15	25	25	85	15	15	135	25	15	18	25	25

Название волости, сельского общества и селения.	Число двор. въ селеніи.		Число насел.:		Разстояніе въ верстахъ отъ:													
	мужчинъ.	женщинъ.	Разрядъ крестьянъ. Въ роисповѣданіи.	Народности.	ближе церк., мечети.	школы.	библіотеки.	уѣзднаго города.	кварт. зем. начальн.	кварт. стан. прист.	волостного правлен.	ближ. зем. станціи.	ближ. стан. ж. дор.	болѣицы.	фельдшерск. пункта.	ветеринарн. пункта.	почтовой конторы, телеграфа или отдѣленія.	ближе ярм., базара.
<b>Осинцевская вол.</b> <i>Осинцевское общество.</i> с. Осинцевское на р. Бобровкѣ, прав. церк., церк.-прих. шк., библіотека попечит. о народ. трезв., вол. правл., распл.	290	704	735		—	—	—	40	40	25	—	18	90	25	10	40	40	40
<b>Писанская волость.</b> <i>Писанское общество.</i> с. Писанское на р. Ирбити, прав. церк., церк.-прих. шк., вол. правл., зем. станція, ярмарки: 7—9 июня, 14—16 января и 11—17 окт., распл.	260	722	729	крестьяне.	—	—	—	70	12	12	—	—	90	12	12	18	12	12
<i>Брагинское общество.</i> д. Брагина на Брагинскомъ озерѣ, зем. шк., распл.	100	282	259	крестьяне.	8	—	—	75	20	20	8	8	95	20	20	10	20	10
<b>Покровская вол.</b> <i>Покровское общество.</i> с. Покровское на р. Бобровкѣ, прав. церк., министерское 2-хъ клас. учил. и церк.-прих. шк., народная библіотека и библи. попечит. о народ. трезв., вол. правл., зем. станція, больница, базаръ по пятницамъ и ярмарки: 3—6 января, 6—12 июня и съ 27 сентября по 3 октября, распланировано . . .	964	2893	2917	крестьяне.	—	—	—	100	45	45	—	—	60	—	—	20	20	—
<i>Сосновское общество.</i> д. Сосновка на р. Бобровкѣ, распланирована . . .	106	339	357	крестьяне.	4	4	4	104	49	49	4	4	60	4	—	24	16	4
д. Бродовка . . . . .	39	41	52	крестьяне.	2	2	2	102	47	47	2	2	58	2	—	24	14	2

Название волости, сельского общества и селения.	Число двор. въ селеніи.		Число насел.		Разстояніе въ верстахъ отъ:														
	мужчинъ.	женщинъ.	Разрядъ крестьянъ.	Въроисповѣданіе.	Народность.	близ. церк., мечети.	школы.	библіотеки.	уѣзднаго города.	кварт. зем. начальн.	кварт. стан. прист.	волостного правлен.	близ. зем. станціи.	близ. стан. ж. дор.	болѣицы.	фельдшерск. пункта.	ветеринарн. пункта.	почтовой конторы, телеграфа или отдѣленія.	близ. ярм., базара.
<i>Мало-Трифоновское общ.</i>																			
д. Малая Трифанова на р. Бобровкѣ, зем. шк., распл.	115	306	306	е.		4	—	4	96	41	41	4	4	64	4	—	16	24	4
выс. Кислянка на р. Бобровкѣ . . . . .	19	53	59	я н е.		4 1/2	1	4 1/2	94	41	41	4 1/2	4 1/2	64 1/2	4	—	16 1/2	24 1/2	4 1/2
выс. Камышь на ключѣ Камышь . . . . .	23	58	63	т ь я н е.		4	1 1/2	4	96	41	41	4	4	64	4	—	16	24	4
<i>Скородумская вол.</i>																			
<i>Скородумское общество.</i>																			
с. Скородумское на р. Бобровкѣ, прав. церк., зем. шк., народная бібліотека, вол. правл., ярм. 29 июня, распл.	144	270	285	к р е с т ь я н е.		—	—	—	25	25	30	—	2	90	25	2	25	25	25
<i>Симановское общество.</i>																			
д. Симанова (Татарщина) на р. Ирбити, шк. гр., распл.	141	375	383	н ы е к р е с т ь я н е.		7	—	7	17	17	37	7	7	97	17	7	17	17	17
<i>Молоковское общество.</i>																			
д. Молокова на р. Ирбити, земская школа, распл.	99	223	245	н ы е к р е с т ь я н е.		7	—	—	30	30	25	7	7	80	30	8	30	30	30
<i>Ретневское общество.</i>																			
д. Ретнева (Вандышева) на р. Бобровкѣ, зем. шк., распл.	220	519	562	н ы е к р е с т ь я н е.		3	—	—	28	28	25	7	5	90	28	5	28	28	28
<i>Вязовское общество.</i>																			
д. Вязовка на р. Вязовкѣ, распланирована . . . . .	20	50	36	н ы е к р е с т ь я н е.		20	20	20	30	30	35	20	20	100	30	25	30	30	30
<i>Ирбитское общество.</i>																			
д. Давыдова на рѣкѣ Ирбити, распланирована . . .	20	68	65	н ы е к р е с т ь я н е.		2	2	2	25	25	30	2	5	90	25	5	25	25	25
<i>Меркушинское общество.</i>																			
д. Меркушина на р. Бобровкѣ, зем. школа, распл. . .	105	228	220	н ы е к р е с т ь я н е.		7	—	—	33	33	23	7	10	100	33	10	33	33	33

Названіе волости, сельскаго общества и селенія.	Число двор. въ селеніи.		Число насел.:		Разстояніе въ верстахъ отъ:															
	мужчинъ.	женщинъ.	Разрядъ крестьян.	Въроисповѣданіе.	Народность.	близ. церк., мечети.	школы.	библіотеки.	уѣзднаго города	кварт. зем. начальн.	кварт. стан. прист.	волостного правлен.	близ. зем. стациі.	близ. стан. ж. дор.	больницъ.	фельдшерск. пункта.	ветеринар. пункта.	почтовой конторы, телеграфа или отдѣленія.	близ. ярм., базара.	
<b>Стриганская вол.</b>																				
<i>Стриганское общество.</i>																				
с. Стриганское на р. Лягѣ, прав. церк., зем. шк., народная библіотека, вол. пр., зем. стациія, фельдш. и ветеринарный пункты и базаръ по пятницамъ, распланировано . . .	68	167	174	крестьяне	е.	—	—	—	60	60	25	—	—	50	25	—	—	60	—	
д. Грязная на р. Грязной, распланирована . . . . .	28	98	97	крестьяне	е.	1 1/2	1 1/2	1 1/2	58 1/2	58 1/2	24	1 1/2	1 1/2	51	24	1 1/2	1 1/2	58 1/2	1 1/2	
<i>Мостовское общество.</i>																				
д. Мостовая на р. Солоньѣ, распланирована . . . . .	90	274	270	крестьяне	и.	2	2	2	62	62	27	2	2	48	27	2	2	62	2	
д. Шмакова на р. Лягѣ, распланирована . . . . .	53	171	171	крестьяне	и.	3 1/2	3 1/2	3 1/2	63 1/2	63 1/2	29	3 1/2	3 1/2	48	29	3 1/2	3 1/2	63 1/2	3 1/2	
<i>Першинское общество.</i>																				
д. Першина на р. Еремепихѣ, церк.-прих. шк., распл. . .	130	427	444	крестьяне	к.	6	—	6	60	60	31	6	6	48	31	6	6	60	6	
<i>Мякишевское общество.</i>																				
д. Мякишева на р. Лягѣ, распланирована . . . . .	84	249	241	крестьяне	с.	6	6	6	55	55	31	6	6	56	31	6	6	55	6	
<i>Горское общество.</i>																				
д. Горки на рѣкѣ Лягѣ, церк.-прих. школа, распл. . .	108	350	336	крестьяне	с.	6	—	6	54	54	30	6	6	56	30	6	6	54	6	
<i>Голяковское общество.</i>																				
д. Голякова на р. Лягѣ, распланирована . . . . .	41	138	145	крестьяне	у.	9	9	9	54	54	33	9	9	58	33	9	9	54	9	
<b>Өоминская вол.</b>																				
<i>Өоминское общество.</i>																				
д. Өомина на р. Ирбити, зем. шк., народная библіотека, вол. правл., распланирована . . .	82	210	219	бывшіе государственные крестьяне	и.	4	—	—	4	4	46	—	—	4	106	4	4	4	4	



Названіе волости, сельскаго общества и селенія.	Число двор. въ селеніи.		Число насел.:		Разстояніе въ верстахъ отъ:														
	мужчинъ.	женщинъ.	Разрядъ крестьянъ.		Народность.	ближ. церк., мечети.	школы.	библіотеки.	уѣзднаго города.	квар. зем. началь.	кварт. стан. прист.	волостного правл.	ближ. зем. станицы.	ближ. стан. ж. дор.	б о л ь н и ц ы.	фельдшерск. пункта.	ветеринар. пункта.	почтовой конторы, телеграфа или отдѣленія.	ближ. арм., базара.
			Вѣроисповѣданіе.	Н а р о д н о с т ь .															
д. Малая Бобровка (Родина) на р. Бобровкѣ, распл. . .	9	27	32			9	5	9	9	9	51	5	9	101	9	9	9	9	9
<i>Шмаковское общество.</i>																			
д. Шмакова на р. Ирбити, школа грамоты, распланиров. . .	148	341	352			7	—	7	7	7	49	3	7	103	7	7	7	7	7
<i>Чусовское общество.</i>																			
д. Чусовская на р. Ирбити, распланирована . . . . .	137	345	318			10	2	10	10	10	52	6	10	100	10	10	10	10	10
<i>Кирилловское общество.</i>																			
д. Кириллова на р. Ирбити, церк.-прих. шк., распл. . .	168	474	471			12	—	12	12	12	54	8	12	98	12	12	12	12	12
<i>Трубинское общество.</i>																			
д. Трубина на озерѣ Нашемъ, распланирована . . . . .	43	150	140			4	2	4	4	4	46	8	4	114	4	4	4	4	4
<i>Булановское общество.</i>																			
д. Буланова на р. Ирбити, распланирована . . . . .	82	226	235			3	1	3	3	3	45	1	3	107	3	3	3	3	3
<i>Мельниковское общество.</i>																			
д. Мельникова на рѣкѣ Ирбити, распланирована . . . . .	54	111	123			2	2	2	2	2	44	2	2	108	2	2	2	2	2
<i>Грязнуха на р. Ирбити, распланирована . . . . .</i>																			
д. Грязнуха на р. Ирбити, распланирована . . . . .	25	67	50			1	3	1	1	1	43	3	1	109	1	1	1	1	1
<b>Харловская вол.</b>																			
<i>Харловское общество.</i>																			
с. Харловское на рѣкѣ Киргѣ, прав. церк., земская и церк.-прих. шк., вол. правл., зем. станція и фельдшерск. п., распланировано . . . . .	227	546	606			—	—	—	30	42	45	—	—	70	30	—	42	30	30
д. Малая Трестовка на р. Трестовкѣ, распланирована . . .	60	167	179			4 <sup>1</sup> / <sub>2</sub>	4 <sup>1</sup> / <sub>2</sub>	4 <sup>1</sup> / <sub>2</sub>	34	46	49	4 <sup>1</sup> / <sub>2</sub>	4 <sup>1</sup> / <sub>2</sub>	74	34	4 <sup>1</sup> / <sub>2</sub>	46	34	34



Название волости, сельского общества и селения.	Число двор. въ селеніи	Число насел.:		Разстояніе въ верстахъ отъ:	ближ. церк., мечети.	школы.	библіотеки.	уѣзднаго города.	кварт. зем. начальн.	кварт. стан. прист.	волостного правлѣн.	ближ. зем. станицы.	ближ. стан. ж. дор.	болыницы.	фельдшерск. пункта.	ветеринари. пункта.	почтовой конторы, телеграфа или отдѣленія.	ближ. ярм., базара.	
		мужчинъ.	женщинъ.																
библиотека, вол. правл., зем. ст. ярм.: 7—10 мая, 25—28 июля, 6—11 сентября и 6—13 декабря, распланировано . . . . .	153	384	399		—	—	—	31	11	11	—	—	75	11	8	31	31	—	
д. Басанова на р. Ниць, распланирована . . . . .	58	141	153		3	3	3	32	9	9	2	2	75	9	11	32	32	3	
д. Кашина на р. Чубаровкѣ, распланирована . . . . .	22	81	82		2	2	2	30	12	12	1	1	74	12	10	30	30	30	
<i>Меньшиковское общество.</i>																			
д. Меньшикова на рѣкѣ Ниць, школа грам., распл. . . . .	92	240	244		6	—	6	36	5	5	6	6	75	5	14	36	36	36	
д. Ближняя Зырянская на р. Ниць, распланирована . . . . .	35	94	106		7	1	7	37	4	4	7	7	75	4	15	37	37	37	
д. Дальняя Зырянская на рѣкѣ Ниць . . . . .	35	107	99		7	1	7	38	3	3	7	7	75	3	16	38	38	38	
<i>Малаховское общество.</i>																			
д. Малахова на р. Киргѣ, распланирована . . . . .	71	226	218		1	1	7	23	15	15	7	7	72	15	1	23	23	23	
с. Черновское на рѣкѣ Киргѣ, прав. церк., церк.-прих. шк., фельдш. п., распл. . . . .	47	122	125		—	—	—	23	16	16	8	8	72	16	—	23	23	23	
д. Чернова на р. Киргѣ, распланирована . . . . .	33	109	113		1	1	9	22	17	17	9	9	72	17	1	22	22	22	
д. Ближняя Комарская на р. Киргѣ, распланирована . . . . .	23	62	56		1	1	9	21	17	17	9	9	72	17	1	21	21	21	
д. Дальняя Комарская на рѣкѣ Киргѣ . . . . .	15	38	42		2	2	2	21	17	17	9	9	72	17	2	21	21	21	
<i>Чураковское общество.</i>																			
д. Чуракова (Шушарина) на р. Киргѣ, распланирована . . . . .	67	173	169		6	2	2	25	16	16	5	5	74	16	3	26	26	26	
д. Безеонова, распланир.	99	264	261		5	3	3	26	15	15	4	4	74	15	3	26	26	26	
<i>Поротниковское общество.</i>																			
д. Поротникова (Большедвора) на р. Киргѣ, распл. . . . .	62	169	185		2	2	2	23	20	20	8	8	71	20	2	23	23	23	

Название волости, сельского общества и селения.	Число домог. въ селеніи.		Число насел.: мужчинъ. женщинъ.	Разрядъ крестьянъ. Възрощеніе.	Народность.	Разстояніе въ верстахъ отъ:													
	ближ. церк., мечети.	школы.				библіотеки.	уѣздаго города.	кварт. зем. начальн.	кварт. стан. прист.	волостного правлен.	ближ. зем. станци.	ближ. стан. ж. дор.	болыницы.	фельдшерск. пункта.	ветеринарн. пункта.	почтовой конторы, телеграфа или отдѣленія.	ближ. ярм., базара.		
д. Коростелева на рѣкѣ Киргѣ, распланирована . . . . .	51	122	129			3	3	2	25	21	21	8	8	71	21	3	25	25	25
<i>Лукинское общество.</i>																			
д. Лукина на р. Шавѣ, распланирована . . . . .	81	194	184			1	1	1	30	15	15	8	8	57	15	6	30	30	30
д. Ларина на р. Шавѣ, распланирована . . . . .	52	149	149			1	1	1	30	15	15	8	8	57	15	6	30	30	30
д. Квашнина на р. Шавѣ, распланирована . . . . .	23	78	56			1	1	1	28	16	16	10	10	57	16	5	28	28	28
д. Береговая на р. Шавѣ, распланирована . . . . .	15	50	47			1/2	1/2	1/2	30	15	15	8	8	56	15	6	30	30	30
с. Шадринское на р. Шавѣ, прав. церк., церк.-прих. школа, распланировано . . . . .	30	73	69			—	—	—	30	16	16	9	9	56	16	6	30	30	30
<i>Шевелевское общество.</i>																			
д. Шевелева, распл. . . . .	24	80	78			3	3	3	27	20	20	7	7	60	20	4	27	27	27
д. Прыткова, распл. . . . .	63	167	192			3	3	3	25	20	20	7	7	60	20	4	25	25	25
<i>Тихоновское общество.</i>																			
д. Тихонова (Дунаева) на р. Шавѣ, распл. . . . .	63	209	250			1	1	1	31	17	17	8	8	55	17	9	31	31	31
д. Филиппо - Малахова Лопаткина) на р. Шавѣ, распл.	34	180	121			4	5	5	34	20	20	11	11	55	20	12	34	34	34
<b>Чурманская волость.</b>																			
<i>Чурманское общество.</i>																			
с. Чурманское на р. Чур- манкѣ, прав. церк., зем. шк., вол. правл., зем. станція, ярм.: 5—8 мая, 5—8 іюля, 23—26 сентября и 20—22 октября, распланировано . . . . .	99	206	230			—	—	—	40	12	18	—	—	45	18	10	12	40	—
д. Потапова (Шеболтасы) на р. Чурманкѣ, распл. . . . .	44	140	135			1	1	—	41	11	19	1	1	44	19	11	11	41	1

Название волости, сельскаго общества и селенія.	Число двор. въ селеніи.		Число насел.:		Разстояніе въ верстахъ отъ:															
	мужчинъ.	женщинъ.	мужчинъ.	женщинъ.	Газрядъ крестьянъ. Въроноповданіе.	Н а р о д н о с т ь .	близъ церк., мечети.	ш к о л ы .	б и б л і о т е к и .	уѣзднаго города.	кварт. зем. началы.	кварт. стан. прист.	волостного правлен.	близъ зем. станицъ.	близъ стан. ж. дор.	б о л ь н и ц ы .	фельдшерск. пункта.	ветеринарн. пункта.	почтовой конторы, телеграфа или отдѣленія.	близъ ярм., базара.
<i>Баталовское общество.</i>																				
д. Баталова на р. Иленкѣ, распланирована . . . . .	89	229	261		е		4	4	—	42	10	21	4	4	42	22	9	10	42	4
д. Мосѣева (Манаи) на р. Иленкѣ, распланирована . . .	38	113	103		я		4	4	—	42	11	22	4	4	42	23	8	10	42	10
<i>Дамилевское общество.</i>																				
д. Дягилева на р. Иленкѣ, распланирована . . . . .	76	205	206		т	е	4	4	—	45	12	22	4	4	45	22	5	12	45	12
<i>Межевское общество.</i>																				
д. Межевая (Захлыстина) на р. Межевкѣ, шк. гр., распл.	74	196	210		и	е	7	—	—	40	15	25	7	3	50	25	3	15	40	15
<i>Меньшиковское общество.</i>																				
д. Меньшикова на р. Вязовкѣ, распланирована . . . . .	64	157	169		н	е	1	1	—	40	10	12	9	9	50	12	—	10	40	10
<b>Шмаковская вол.</b>																				
<i>Шмаковское общество.</i>																				
е. Шмаковское на р. Ирбити, прав. церк., зем. шк., народ. бібліотека, вол. правл., распланирована . . . . .	225	596	629		а	р	—	—	—	58	5	5	—	5	68	5	5	18	5	5
<i>Боярское общество.</i>																				
д. Боярская на р. Ирбити, зем. шк., распланирована .	76	215	227		р	а	1	—	1	62	1	1	4	1	72	1	1	22	1	1
<i>Мало-Молоковское общество.</i>																				
д. Малая Молокова на р. Ирбити, зем. шк., распл. . .	135	379	397		с	е	3	—	3	55	8	8	3	8	70	8	8	20	8	8
<i>Булановское общество.</i>																				
д. Буланова на р. Ирбити, шк. гр., распл. . . . .	97	248	284		у	е	6	—	6	52	11	11	6	9	72	11	11	22	11	11

Название волости сельского общества и селения.	Число дворовъ селеній.		Число насел.		Разстояніе въ верстахъ отъ:													
	мужчинъ.	женщинъ.	Разрядъ крестьянъ. Въроисповѣданіе.	Народность.	близ. церк., мечети.	школы	библіотеки.	уѣздного города.	кварт. зем. начальн.	кварт. стан. прист.	волостного правлен.	близ. зем. станцій.	близ. стан. ж. дор.	большіицм.	фельдшерск. пункта	вет.-ричарн. пункта.	почтовой конторы, теле- графы или отдѣленій.	близ. ярч., базара.
<b>Шогринская волость.</b>																		
<i>Шогринское общество.</i>																		
е. Шогринское на р. Шогришъ, прав. церк., зем. и церк.-прих. школы, народная библіотека, вол. правл., зем. станція, фельдш. и ветерин. п.п., еженед. базаръ по пятницамъ, распланировано . . . . .	411	1104	1055		—	—	—	75	30	30	—	—	70	25	—	—	30	—
<i>Налимовское общество.</i>																		
д. Налимова на р. Нелъ, распланирована . . . . .	164	465	443		2	2	2	77	32	32	2	2	70	25	2	2	32	2
<i>Сарафановское общество.</i>																		
д. Сарафанова на р. Бобровкѣ, школа грам., распл. . . . .	150	429	435		7	—	7	82	37	37	7	7	77	32	7	7	37	7
<i>Хайдуковское общество.</i>																		
д. Хайдукъ на р. Хайдукъ, зем. школа, распл. . . . .	84	254	233		5	—	5	80	35	35	5	5	75	30	5	5	35	5
<i>Мостовское общество.</i>																		
е. Мостовское на р. Мостовкѣ, прав. церк., церк.-прих. школа, распланирована . . . . .	308	887	862		—	—	5	80	30	30	5	5	65	20	5	5	30	5
<b>Ярославская волость.</b>																		
<i>Ярославское общество.</i>																		
е. Ярославское на р. Режъ, прав. церк., зем. шк., шк. грам., вол. правл., зем. станція, фельдш. п., распл. . . . .	169	439	448		—	—	—	85	65	50	—	—	118	20	—	20	50	20
<i>Вогульское общество.</i>																		
д. Вогульская на р. Режѣ, распланирована . . . . .	150	390	394		12	12	—	87	67	47	12	12	115	23	12	23	47	22
д. Лиханка, распл. . . . .	93	234	236		10	10	—	86	66	48	10	10	116	22	10	22	48	24
е. Ялунинское, правосл. церк., зем. шк., распл. . . . .	262	721	664		—	—	—	90	70	52	5	5	118	25	5	25	52	20

# Алфавитный указатель селений.

(Цифры означают страницы)

- |                                     |                                  |
|-------------------------------------|----------------------------------|
| Азева 22.                           | Ваганова 34.                     |
| Автоновское 7.                      | Вандышева (см. Ретнева) 31.      |
| Антропова 25.                       | Васина 13.                       |
| Бабинова 27                         | Васята (см. Васина) 13.          |
| Баженовское 7.                      | Васькова 16.                     |
| Байкаловское 9.                     | Введенский женский монастырь 26. |
| Басанова 35.                        | Верхняя Галишева 34.             |
| Баталова 37.                        | Верхняя Иленка 28.               |
| Безсонова 35.                       | Верхняя и Нижняя Бутакова 24.    |
| Бердюжина 16.                       | Верхъ-Ницкое 14.                 |
| Береговая 36.                       | Ветлугина 24.                    |
| Березовка 17.                       | Вогульская 38.                   |
| Березовское 19.                     | Воинкова 10.                     |
| Бичурское 7.                        | Волкова 8                        |
| Ближняя Зырянская 35.               | Волковское 15.                   |
| Ближняя Комарская 35.               | Власова 15.                      |
| Бобровка 27.                        | Вязовка 8.                       |
| Бобровское 11.                      | Вязовка 31.                      |
| Боровая 17.                         | Вялкова 15.                      |
| Боровая 27.                         | Вяткинъ 19.                      |
| Боровиковское 29.                   | Гаева 16.                        |
| Борчанская 27.                      | Голубовское 17.                  |
| Боярская 37.                        | Голякова 25.                     |
| Большая Бобровка 23.                | Голякова 32.                     |
| Большая Кадочникова 9.              | Горки 32.                        |
| Большая Камышка 34.                 | Городище 9.                      |
| Большая Койнова 20.                 | Грязная 32.                      |
| Большая Кочевка 18.                 | Грязнуха 33.                     |
| Большая Милькова 22.                | Грязнухина 28.                   |
| Большая Паршина 12.                 | Гуляевское 28.                   |
| Большая Пригыка 13.                 | Гунина 22.                       |
| Большая Сѣркова 20.                 | Давидовка 31.                    |
| Большедворова (см. Поротникова) 35. | Дальняя Зырянская 35.            |
| Больше-Дубская 22.                  | Дальняя Комарская 35.            |
| Больше-Трифоновское 12.             | Девяшина 23.                     |
| Брагина 30.                         | Долматова 20.                    |
| Бродовка 30.                        | Дрянная 20.                      |
| Буланова 33.                        | Дуганова 26.                     |
| Буланова 37.                        | Дунаева (см. Тиханова) 36.       |
| Бунькова 17.                        | Дигилева 37.                     |
| Вѣлослудское 13.                    |                                  |

Егоршинское 12.  
Елань (см. Верхъ-Ницинское) 14.  
Ельшина 29.  
Еремина 19.  
Еремина 29.  
Ерзовка 16.  
Ермаки 25.

Залупаева (см. Оминская) 14.  
Заляга 14.  
Замиралова 11.  
Замотаева 25.  
Занина 10.  
Зарѣчная 12.  
Зайкова 8.  
Зайковское 18.  
Зуева 25.  
Захарова 12.  
Захлыстина (см. Межевая) 37.  
Звѣрева 34.  
Знаменское 19.  
Зырянская (см. Большая Койнова) 20.  
Иванищева 23.  
Ивановка 26.  
Игнатъева 14.  
Иленскія Юрты 21.  
Иленское 19.  
Инюшева 20.  
Ирбитскій 21.  
Исакова 11.

Камышъ 31.  
Карпунина 8.  
Каргаши 14.  
Кашина 35.  
Квашнина 36.  
Кекуръ 16.  
Килачевское 13.  
Килѣва 8.  
Киргинское 21.  
Кириллова 33.  
Киршата 20.  
Киселева 29.  
Кислянка 31.  
Клевакино 24.  
Клепинина (см. Лягушина) 26.  
Ключевское 23.  
Ключъ 28.  
Кобылинская (см. Мал. Конова) 20.  
Кокшариха 16.  
Кокуй 18.  
Комарица 10.

Комлева 9.  
Комлева 11.  
Кондрашина 8.  
Коростелева 36.  
Косарева 15.  
Костинское 24.  
Костромина 7.  
Костромина 24.  
Кошева 24.  
Кочелева 11.  
Краснослободское 25.  
Кривинская 23.  
Кривинскій (см. Филина) 23.  
Крутикова 20.  
Крутихинское 26.  
Кубасова 15.  
Кукарская 15.  
Кулики 8.  
Кулики 17.  
Курмачи 15.  
Курьинская 23.

Лаптева 26.  
Ларина 9.  
Ларина 36.  
Лебекина 7.  
Липина 26.  
Липовка 10.  
Лиханка 38.  
Лиханова 16.  
Лопаткина (см. Филиппо-Малахова) 36.  
Луговая 26.  
Лукина 14.  
Лукина 36.  
Любина 10.  
Лягушина 26.  
Ляпунова (см. Иленское) 19.  
Лыжина 14.

Макушина 15.  
Малахова 35.  
Малая Бобровка 23.  
Малая Бобровка 33.  
Малая Кадочникова 9.  
Малая Камышка 34.  
Малая Койнова 20.  
Малая Кочевка 18.  
Малая Милькова 22.  
Малая Молокова 37.  
Малая Паршина 12.  
Малая Притыка 13.  
Малая Сѣркова 20.



- Малая Трестовка 33.  
 Малая Трифанова 31.  
 Малкова 10.  
 Мало-Дубская 22.  
 Малыгина 16.  
 Манай (см. Мосѣва) 37.  
 Манькова 28.  
 Манюшкина 8.  
 Межевая 37.  
 Мезень 24.  
 Мельникова 13.  
 Мельникова 25.  
 Мельникова 33.  
 Меньщикова 35.  
 Меньщикова 37.  
 Меркушина 31.  
 Мизинка 25.  
 Микшинское 9.  
 Михалева 28.  
 Мокина 18.  
 Молокова 24.  
 Молокова 31.<sup>1</sup>  
 Мордяшника 16.  
 Мостовая 27.  
 Мостовая 32.  
 Мостовское 38.  
 Мосѣва 37.  
 Мякишева 32.  
 Мясникова (см. Борчанская) 27.  
 Мысовская 21.  
 Налимова 38.  
 Невьянское 27.  
 Неустроева 7.  
 Нижний-Ярь 27.  
 Нижняя 22.  
 Нижняя Бутакова (см. Верх. и Ниж. Бута-  
 кова) 24.  
 Нижняя Иленка 28.  
 Никитина 19.  
 Ницинский 12.  
 Ницинское 29.  
 Новгородова 17.  
 Ольховка 19.  
 Орловъ 8.  
 Осинцевское 30.  
 Палецкова 8.  
 Панкова 11.  
 Пахомова 20.  
 Пахомова 22.  
 Пелевина 11.  
 Первунова 27.  
 Перица 8.  
 Першина 32.  
 Петрушата (см. Большая Бобровка) 23.  
 Пиневская 23.  
 Пинжаки 8.  
 Писанское 30.  
 Пишукова 22.  
 Подкорытова 16.  
 Покровское 30.  
 Попшата (см. Мал. Бобровка) 23.  
 Поротникова 35.  
 Потапова 36.  
 Придѣина 34.  
 Прыткова 36.  
 Пьянковское 34.  
 Пѣганова (см. Удинцева) 23.  
 Разумники 17.  
 Ретнева 31.  
 Рудная 17.  
 Рыболова 10.  
 Рѣдкова (см. Чувашева) 20.  
 Рѣпина 25.  
 Рѣчка 15.  
 Рѣчкалова 16.  
 Рѣчкалова 18.  
 Ряпасова 27.  
 Сарабайка (см. Сопѣгина) 20.  
 Сараева 8.  
 Сарафанова 38.  
 Семуки 8.  
 Сергина 11.  
 Симанова 31.  
 Скоморохова 12.  
 Скородумское 31.  
 Соколова 10.  
 Соколова 18.  
 Сопѣгина 20.  
 Сосновка 30.  
 Сосновская 34.  
 Сохарева 24.  
 Ссихина 34.  
 Старая Вяткина 19.  
 Старая Галишева 34.  
 Степина 7.  
 Стриганское 32.  
 Субботина 28.  
 Сѣркова (см. Большая Сѣркова) 20.

- Татарщина (см. Симанова) 31.  
 Тимина (см. Зарѣчная) 12.  
 Тихонова 36.  
 Томшина 17.  
 Трубина 33.  
 Тушнолобова 15  
 Удинцева 23  
 Удинцева 29.  
 Филина 23.  
 Филиппо-Малахова 36.  
 Фочина 13.  
 Фролова 11.  
 Фролова 14.  
 Фролы (см. Фролова) 14.  
 Харина 17.  
 Харина (см. Малая Сѣркова) 20.  
 Харловское 33  
 Хайдукъ 38.  
 Худышина 10.  
 Худякова 18.  
 Чащина 9.  
 Чащина 23.  
 Черемшанскій. (12)  
 Черкасова 17.  
 Черная (см. Чернорицкое) 13.  
 Чернова 35.  
 Черновское 35  
 Чернокова 11.  
 Чернорицкое 13.  
 Чубаровское 34.  
 Чувашева 20.  
 Чувашева 29.  
 Чуракова 35.  
 Чурманское 36.  
 Чусовитина 29.  
 Чусовская 33.  
 Шадринское 36.  
 Шаламова 10.  
 Шанаурина 26.  
 Шарапова 14.  
 Шарапята (см. Шарапова) 14.  
 Шеболтасы (см. I. Потапова) 36.  
 Шевелева 36.  
 Шемельдейка 19  
 Шипова 22.  
 Шмакова 32.  
 Шмакова 33.  
 Шмаковское 37.  
 Шогринское 38.  
 Шушарина 10.  
 Шушарина (см. Чуракова) 35.  
 Щапова 29.  
 Щербачиха 8.  
 Юдина 22.  
 Ялань 27.  
 Ялуинское 38.  
 Яровская 14.  
 Ярославское 38.  
 Ячменева 28.  
 Оедосова 28.  
 Омина 22.  
 Омина 24.  
 Омина 32.  
 Оминская 14.



0-25

405