

ЛВ 2117270

Камышловскій уѣздъ.



**Списокъ населенныхъ мѣстъ
Пермской губернии.**

скаго губернскаго земства.

31 2

П Е Р М Ь .

ЭЛЕКТРО-ТИПОГРАФІА ГУБЕРНСКАГО ЗЕМСТВА.

1908.

708.

OK
(198)
Spain

10-3-5

67,400

31 (117)
с 426

Камышловскій уездъ.

Настоящій списокъ составленъ по сведениямъ, доставленнымъ
землемѣрною палатою въ 1908 году Пермской губернской
земской управѣ и обработаннымъ по картамъ, имеющимся въ
дѣлахъ управы.

Принятые въ изданіи сокращенія.

**Списокъ населенныхъ мѣстъ
Пермской губерніи.**

5


Изданіе Пермскаго губернскаго земства.

П Е Р М Ь .

ЭЛЕКТРО-ТИПОГРАФІЯ ГУБЕРНСКАГО ЗЕМСТВА.

1908.

405-312



Хатинговский ильич

Синское население
Пермской губернии

5. 2114270

2

Надле Пермская губернская земства

И. Е. М. Р.

Средняя школа

Средняя школа
обла. училища
научная библиотека
им. В. Г. Беллинского

Камышовскій уѣздъ.


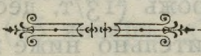
Замѣченныя опечатки.

На 35 стр. Напечатанное: 16) д. Тулицына на рѣчкѣ Пышмѣ, церк.-прих. шк., распл. и въ графахъ цифры, — не считать.

Настоящій списокъ составленъ по свѣдѣнiямъ, доставленнымъ волостными правленiями въ 1908 году Пермской губернской земской управѣ и обработаннымъ по даннымъ, имѣющимся въ дѣлахъ управы.

Принятiя въ изданiи сокращенiя:

ближ.	ближайшiй,	поч.	починокъ,
кварт.	квартиры,	в.	выселокъ,
зем.	земскiй,	р.	рѣка, рѣчка,
нач.	начальникъ,	прав. церк.	православная церковь,
стан.	становой,	един.	единовѣрческая,
прист.	приставъ,	вол. правл.	волостное правленiе,
ст. ж. д.	станцiя желѣзной дороги,	фельдш. п.	фельдшерскiй пунктъ,
ярм.	ярмарка,	зем. шк.	земская школа,
с.	село,	церк. прих. шк.	церковно-приходск. школа,
д.	деревня,	шк. гр.	школа грамоты,
зав.	заводъ,	распл.	распланированъ, а. о.



Камышловскій уѣздъ занимаетъ обширную территорію въ 13541 кв. вер. Поверхность его вообще ровная, съ легкимъ склоне-ніемъ на востокъ; лишь въ западной части она болѣе или мене холмиста и здѣсь мѣстами вырываются на поверхность обна-женія коренныхъ, кристалическихъ и древнихъ осадочныхъ породъ и встрѣчаются мѣсторожденія рудъ (железныхъ) и полезныхъ ископаемыхъ (каменный уголь). Камышловскій уѣздъ прорѣзы-вается р.р. Пышмой и Исетью, принадлежащими къ системѣ р. Оби. Изъ притоковъ Пышмы болѣе значительны: Кунара и Рефтъ, а Исети — Каменка и Синара, принимающая въ себя р. Багорякъ. Значительныхъ озеръ нѣтъ. Изъ удобныхъ земель пашни зани-маютъ болѣе 300/т. десятинъ, луга и выгоны болѣе 600/т. дес. Около $\frac{1}{3}$ уѣзда (400/т. дес.) занято лѣсами, сосредоточивающи-мися, главнымъ образомъ, въ западныхъ частяхъ уѣзда. Почва плодородна, въ восточной части преобладаетъ черноземъ, а по-тому земледѣліе составляетъ главное занятіе населенія, числен-ность котораго (безъ города) — 248860 челов., изъ нихъ крестьянъ 242428 чел. Камышловскій уѣздъ, вмѣстѣ съ Шадринскимъ, счи-тается житницей Пермской губерніи. Воздѣлываются преимуще-ственно: озимая рожь (55/т. дес.), овесъ (50/т. дес.), яровая пше-ница (40/т. дес.), яровая рожь (13/т. дес.), ячмень (11/т. дес.) и горохъ ($4\frac{1}{2}$ /т. дес.). Значительно ниже культура льна (3500 дес.). Обиліе луговъ благопріятствуетъ скотоводству. Изъ промысловъ нѣкоторое значеніе имѣетъ лишь извозъ. Изъ кустарныхъ про-мысловъ наиболѣе распространены: кожевенный, скорняжный, чеботарный, пимокатный, мукомольный, кузнечный и экипажный. Годовой оборотъ кустарной промышленности исчисляется около 90/т. руб. Важнѣйшіе заводы Каменскій (чугунно-плавильный) и 2 винокуренныхъ. Въ уѣздѣ 188 школъ; изъ нихъ 6 министер-ства народнаго просвѣщенія, 112 земскихъ, 37 церковно-приход-скихъ и 33 школы грамоты. Народныхъ библиотекъ въ уѣздѣ 55. 5 больницъ (въ томъ числѣ одна въ г. Камышловѣ), 10 земскихъ врачей и 2 заводскихъ, 15 фельдшерскихъ пунктовъ, ветеринар-

ный врачъ и 10 ветеринарно-фельдшерскихъ пунктовъ. Бюджетъ уѣзднаго земства около 390/т. руб., изъ коихъ расходуется на земское управленіе 24/т. руб., на народное образованіе около 128/т. руб., на медицину около 130/т. руб., на содержаніе дорогъ 27/т. рублей.

Уѣздный городъ *Камышловъ* расположенъ между р. Пышмою и ея притокомъ Камышловкою, на другомъ берегу которой лежитъ село Закамышловское; жителей имѣетъ немного болѣе 8000 человекъ. Станція Пермской желѣзной дороги. Основана въ 1667 году подъ названіемъ Камышевой слобода, которая въ 1680 году была переименована въ Камышловскую; въ 1781 году получилъ наименованіе уѣзднаго города Пермскаго намѣстничества, а въ 1796 г.—Пермской губерніи. Въ торгово-промышленномъ отношеніи городъ извѣстенъ своей торговлей хлѣбомъ, кремъ того обработкой кожъ и свѣчно-сальнымъ производствомъ. Въ 6 верстахъ отъ города находятся Обуховскія минеральныя воды, имѣющія сѣрно-соленый и желѣзистый источники. За послѣднее время этотъ курортъ посѣщается значительнымъ числомъ больныхъ. Въ уѣздѣ, въ 15 верстахъ отъ ж. д. ст. Богдановичъ, находятся Курьинскія минеральныя щелочно-желѣзистыя воды. Каменныхъ домовъ мало; одна церковь, богадѣльня, уѣздное училище, женская гимназія, городское и нѣсколько начальныхъ училищъ; земская больница; 5 врачей, изъ нихъ 2 земскихъ, 1 уѣздный, 1 городской и 1 желѣзнодорожный. Базаръ 2 раза въ недѣлю. Ярмарокъ четыре (26 января, 3 іюня, 19 сентября и 18 ноября). Городской бюджетъ 45¹/₂/т. рублей (за 1905 годъ).

Название волости сельского общества и селения.	Число дворовъ селеній.		Число насел.		Разстояніе въ верстахъ отъ:																	
	мужчинъ.	женщинъ.	мужчинъ.	женщинъ.	Разрядъ крестьянъ.	Върхисловѣданіе.	Народность.	близ. церк., мечети.	школы.	библіотеки.	уѣзднаго города.	кварт. зем. начальн.	кварт. стан. прист.	волостного правлен.	близ. зем. станціи.	близ. стан. ж. дор.	больницы.	фельдшерск. пункта.	ветеринарн. пункта.	почтовый контора, телеграфа или отдѣленіи.	близ. ярм., базара.	
Валаирская вол.																						
<i>Балаирское общество.</i>																						
1) с. Балаирское на р. Балаирѣ, прав. церк., земск. шк., народная библіотека, вол. пр., зем. станція, фельдш. п., торжки. Трехсвятительскій: 28—30 января, Спасскій 30 іюля—1 августа, Богородице - Казанскій 20—22 октября, распланиров.	72	178	167		крестьянъ.			—	—	—	89	25	25	—	—	16	25	—	—	25	—	
2) дер. Верхне-Плѣханова на р. Балаирѣ, расплан.	37	96	90		крестьянъ.			2	2	2	89	25	25	2	2	15	25	2	2	25	2	
4) д. Нижне-Плѣханова на р. Балаирѣ, распл. . . .	53	123	124		крестьянъ.			4	4	4	87	22	22	4	4	13	22	4	4	22	4	
4) д. Рухлова на р. Балаирѣ, зем. шк., распл.	134	330	317		крестьянъ.			3	—	3	91	27	27	3	3	18	27	3	3	27	13	
5) д. Первухина на р. Балаирѣ, шк. гр., распл.	132	279	285		крестьянъ.			8	—	8	85	20	20	8	8	11	20	8	8	20	5	
<i>Пуртовское общество.</i>																						
6) д. Верхне - Пуртова на р. Суеткѣ, зем. шк., распл.	85	186	203		крестьянъ.			10	—	10	79	20	20	10	10	11	20	10	10	20	20	
7) д. Нижне-Пуртова на р. Суеткѣ	8	22	24		крестьянъ.			11	1	11	79	20	20	11	11	11	20	11	11	20	20	
<i>Зобнинское общество.</i>																						
8) д. Зобнина на р. Балаирѣ, шк. гр., распл.	172	373	405		крестьянъ.			6	—	6	95	31	31	6	6	21	31	6	6	31	16	
<i>Зырянское общество.</i>																						
9) д. Зырянская на р. Березовкѣ, зем. шк., распл.	84	202	199		крестьянъ.			3	—	3	93	22	22	3	3	19	22	3	3	22	13	
<i>Марковское общество.</i>																						
10) д. Маркова на р. Юшадѣ, шк. гр., еженедѣльный базаръ по понедѣльникамъ, торжокъ Прокопьевскій 6—8 іюля, распланировано	74	163	189		крестьянъ.			10	—	10	93	24	24	10	10	6	24	10	10	24	—	

Название волости, сельского общества и селения.	Число двор. въ селеніи		Число насел.:		Разрѣзъ крестьянъ. Въроисповѣданіе.	Народность.	Разстояніе въ верстахъ отъ:													
	мужчинъ.	женщинъ.	мужчинъ.	женщинъ.			близъ церк., мечети.	школы.	библіотеки.	уѣзднаго города.	кварт. зем. начальн.	кварт. стан. прист.	волостнаго правлѣн.	близъ зем. станціи.	близъ стан. ж. дор.	болѣе 10 в.	фельдшерск. пункта.	ветеринарн. пункта.	почтовой конторы, теле-графа или отдѣленія.	близъ ярм., базара.
<i>Старицинское общество.</i>																				
11) д. Старица на р. Юшалѣ, распл.	53	125	129		е.		10	1	10	94	27	27	10	10	7	27	10	27	2	
<i>Заборское общество.</i>																				
12) д. Заборская на рѣчкѣ Юшалѣ, распл.	20	49	46		я н е.		12	1	12	93	24	24	12	2	6	24	12	12	24	1
<i>Васенинское общество.</i>																				
13) д. Васенина на рѣчкѣ Юшалѣ, распл.	68	176	185		к р е с т ѣ я н е.		14	2	14	93	28	28	14	14	6	28	14	14	28	2
<i>Погорѣльское общество.</i>																				
14) д. Погорѣльская (Погорѣлка) на р. Балаирѣ, распл.	76	184	178		к р е с т ѣ я н е.		12	5	12	90	20	20	12	12	12	20	12	12	20	10
<i>Рябовское общество.</i>																				
15) д. Рябова на р. Балаирѣ, распл.	36	78	70		и м е н н ы е к р е с т ѣ я н е.		10	3	10	89	20	20	10	10	11	20	10	10	20	8
<i>Верхне-Толманское общество.</i>																				
16) д. Верхній Толманъ на р. Юшалѣ, шк. гр., распл. .	65	171	167		и м е н н ы е к р е с т ѣ я н е.		10	—	10	99	35	35	10	10	15	35	10	10	35	7
<i>Нижне-Толманское общество.</i>																				
17) д. Нижній Толманъ на р. Юшалѣ, распл.	45	116	121		и м е н н ы е к р е с т ѣ я н е.		12	2	12	100	29	29	12	12	14	29	12	12	29	6
<i>Медвѣдковское общество.</i>																				
18) дер. Медвѣдкова на р. Суеткѣ, шк. гр., распл. . .	156	284	308		и м е н н ы е к р е с т ѣ я н е.		12	—	12	83	24	24	12	12	14	24	12	12	25	22
Вновь-Юрмытская вол.																				
<i>Боровское общество.</i>																				
1) д. Боровая на р. Боровушкѣ, распл.	90	205	227		и м е н н ы е к р е с т ѣ я н е.		5	5	—	70	30	40	5	5	30	35	5	5	35	35

Названіе волости, сельскаго общества и селенія.	Число двор. въ селеніи.		Число насел.:		Разстояніе въ верстахъ отъ:																			
	мужчинъ.	женщинъ.	мужчинъ.	женщинъ.	Разрядъ крестьянъ.	Вѣроисповѣданіе.	Народность.	близъ церк., мечети.	школы.	библіотеки.	уѣзднаго города.	кварт. зем. начальн.	кварт. стан. прист.	волостнаго правлен.	близъ зем. станціи.	близъ стан. ж. дор.	болѣвницъ.	фельдшерск. пункта.	ветеринарн. пункта.	почтовой конторы, телеграфа или отдѣленія.	близъ ярм., базара.			
<i>Бубеницковское общество.</i>																								
2) д. Бубенщикова на р. Юрмычъ, распл.	135	331	308		е.			7	7	—	50	30	40	7	7	35	40	7	7	40	40			
<i>Бѣлоносское общество.</i>																								
3) д. Бѣлоносова (Малая Черемухова) на р. Черемуховой, зем. шк., распл.	104	241	235		е.			5	—	—	75	30	25	20	20	25	28	20	20	28	28			
<i>Вновь-Юрмытское общество.</i>																								
4) с. Вновь-Юрмытское (Гаврилово) на р. Юрмычъ, пр. церк., зем. шк., народная библіотека, вол. правл., зем. станція, фельдш. и ветеринарный п.п., торжокъ Аванасьевскій 17—18 января, ярмарка Михайловская 4—8 ноября, распл.	186	401	406		е.			—	—	—	70	25	35	—	—	30	35	—	—	35	—			
<i>Ефремовское общество.</i>																								
д. Ефремова на р. Юрмычъ, зем. шк., распл.	189	475	490		е.			3	—	—	65	20	23	12	12	18	23	12	12	23	23			
<i>Завьяловское общество.</i>																								
6) с. Завьяловское (Подрига) на р. Юрмычъ, прав. церк., зем. шк., распланиров.	170	395	423		е.			—	—	—	60	15	16	16	16	16	16	16	16	16	16			
<i>Зарѣчское общество.</i>																								
6) д. Зарѣчная на р. Юрмычъ, распланирована	89	202	229		е.			1	1	—	69	24	35	1	1	31	35	1	1	35	35			
<i>Калачиковское общество.</i>																								
8) д. Калачи на р. Юрмычъ, зем. шк., распланиров. . .	65	133	155		е.			5	—	—	75	30	30	5	5	25	30	5	5	30	30			
<i>Кобелевское общество.</i>																								
9) д. Кобелева на р. Ольховкѣ, распланирована . . .	25	62	68		е.			5	5	—	60	10	20	15	15	16	20	15	15	20	20			

Название волости, сельского общества и селения.	Число двор. въ селеніи.	Число насел.:		Разрядъ крестьянъ. Въроисповѣданіе.	Н а р о д н о с т ь .	Разстояніе въ верстахъ отъ:													
		м у ж ч и н ь	ж е н щ и н ь			б л и ж . ц е р к в . м е ч е т и .	ш к о л ы .	б и б л і о т е к и .	у ѣ з д н а г о г о р о д а .	к в а р . з е м . н а ч а л ы .	к в а р т . с т а н . п р и с т .	в о л о с т н о г о п р а в л е н .	б л и ж . з е м . с т а н ц і и .	б л и ж . с т а н . ж . д о р .	б о л ь ш и ц ы .	ф е л ь д ш е р с к . п у н к т а .	в е т е р и н а р . п у н к т а .	п о с т о в о й к о л о н н ы й , г е л о - г р а ф а и л и и с т о ч н ы й .	б л и ж . я р м . , б а з а р а .
<i>Койновское общество.</i>																			
10) д. Койнова (Забѣла) на р. Черной, распланирована . . .	73	191	182			3	3	—	78	30	28	11	11	23	28	11	11	28	28
<i>Кокуйское общество.</i>																			
11) д. Кокуй на р. Черной, зем. шк., распланирована	109	282	384			12	—	—	60	35	45	12	12	40	45	12	12	48	48
<i>Москвинское общество.</i>																			
12) с. Москвинское на р. Черной, прав. церк., зем. шк., народная библиотека, распл. . . .	157	390	384			—	—	—	80	32	31	13	13	26	31	13	13	31	31
<i>Пановское общество.</i>																			
13) д. Панова (Зачерна) на р. Юрмычъ, распланирована . . .	149	332	346			8	3	—	70	25	27	8	8	20	27	8	8	27	27
<i>Пульниковское общество.</i>																			
14) д. Пульникова на р. Куяръ, распланирована	94	206	202			12	12	—	55	12	35	12	12	18	35	12	12	35	35
<i>Сърковское общество.</i>																			
15) д. Съркова на р. Юр- мычъ, зем. шк., распланиров. . . .	112	240	247			20	—	—	60	45	55	20	20	50	55	20	20	55	55
<i>Черемуховское общество.</i>																			
16) д. Черемухова на р. Черемуховой, шк. гр., распл. . . .	95	318	277			—	—	—	80	30	25	20	20	20	20	20	20	20	20
Грязновская волость.																			
<i>Грязновское общество.</i>																			
1) с. Грязновское на р. Грязнухъ, двѣ прав. церк., зем. шк., народная библиотека, кварт. зем. нач., вол. правл., земская станція, фельш. и ветеринарн. п.п., еженедѣльный по вторни- камъ базаръ, торжки: Прокопьев- скій 6—8 юля, Дмитріевскій 24—26 октября, распланиров. . .	231	570	567			—	—	—	60	—	35	—	—	2	35	—	—	2	—

Названіе волости, сельскаго общества и селенія.	Число двор. въ селеніи.	Число насел.		Размѣръ крестьян. вѣроповѣданіе.	Народность.	Разстояніе въ верстахъ отъ:																				
		мужчинъ.	женщинъ.			близъ церк., мечети.	школъ.	библіотекъ.	уѣзднаго города.	кварт. зем. начальн.	кварт. стан. прист.	волостного правлен.	близъ зем. стацин.	близъ стан. ж. дор.	болѣицъ.	фельдшерск. пункта.	ветеринарн. пункта.	почтовой конторы, телеграфна или отдѣленія.	близъ ярм., базара.							
Барабинское общество.																										
2) д. Бараба съ выселк. Ключики на озерѣ Кукоянъ, зем. шк., народная бібліотека, распланирована	274	723	754	е.			4	—	—	56	4	31	4	4	3	31	4	4	3	4						
Голопуновское общество.																										
3) д. Голопунова на оз. Кукоянъ, шк. гр., распланиров.	125	347	334	е.			3	—	3	60	3	32	3	3	2	32	3	3	2	3						
4) в Ключики при колодцахъ и ключѣ безъ названія .	49	87	83	е.			1/2	1/2	1/2	59	1/2	34	1/2	1/2	2	34	1/2	1/2	1/2	1/2						
Чудовское общество.																										
5) д. Чудова на р. Кудеѣ, зем. шк., народная бібліотека, распланирована	104	285	300	и			6	—	—	66	6	41	6	6	8	41	6	6	8	6						
Чебаковское общество.																										
6) д. Чебаки при колодцахъ и ключѣ безъ названія, зем. шк., народная бібліотека, распланирована	76	199	201	е.			8	—	—	60	14	30	14	8	16	30	8	14	16	8						
Некрасовское общество.																										
7) с. Некрасовское на р. Каменкѣ, прав. церк., зем. шк., народная бібліотека, расплаи. .	362	1068	1064	о			—	—	—	62	12	47	12	12	10	47	12	12	10	8						
Ертарская волость.																										
Ертарское общество.																										
1) с. Ертарское на Ертарскомъ прудѣ, прав. церк., зем. шк., народная бібліотека, вол. правл., зем. станція, еже-недѣльный торжокъ по суббота-мъ, распланировано	318	625	648	и			—	—	—	120	50	50	—	—	40	50	25	35	50	—						
Комаровское общество.																										
2) д. Комарова на р. Бѣляковкѣ, распланирована	55	108	125	е.	Пр. ед. и стар.		7	7	7	115	45	45	7	7	28	45	20	30	45	7						

Название волости, сельского общества и селения.	Число насел.		Разряд крестьян. Въроисповѣданіе.	Н а р о д н о с т ь .	Разстояніе въ верстахъ отъ:												
	Число двор. въ селеніи.	Число насел.			ближ. церкв., мечети.	ш к о л ы .	б и б л и о т е к и .	уѣзднаго города.	квар. зем. начальн.	кварт. стан. прист.	волостного правлен.	ближ. зем. станціи.	ближ. стан. ж. дор.	б о л ь н и ц ы .	фельдшерск. пункта.	ветеринар. пункта.	почтовой конторы, телеграф. или отдѣленій.
<i>Потоскуевское общество.</i>																	
3) д. Потоскуева (Понечная) на р. Вѣляковѣ, распл.	143	298	270	Пр., ед. и стар.	5	5	5	115	45	45	5	5	35	45	20	30	45
<i>Закамышловская вол.</i>																	
<i>Закамышловское общество.</i>																	
1) с. Закамышловское на р. Пышмѣ, прав. церк., церк.-прих. шк., народная библіотека, вол. правл., зем. станція, распл.	173	396	401	к р е с т ь я н е .	—	—	—	1	1	—	—	—	2	2	2	2	2
2) д. Бараба на р. Закамышловѣ, распланирована . . .	62	112	120	к р е с т ь я н е .	1	1	1	1	1	1	1	1	1	1	1	1	1
3) д. Насонова на р. Закамышловѣ, распланирована . . .	113	345	349	к р е с т ь я н е .	1	1	1	1	1	1	1	1	1	1	1	1	1
<i>Обуховское общество.</i>																	
4) д. Обухова на р. Пышмѣ, церк.-прих. шк., распл. . . .	164	720	780	к р е с т ь я н е .	3	—	3	4	4	3	3	3	5	5	5	5	5
5) д. Казакова на р. Пышмѣ, распланирована	100	340	415	к р е с т ь я н е .	2	1	2	3	3	2	2	2	4	4	4	4	4
6) д. Грязнушка на р. Пышмѣ, распланирована	87	350	380	к р е с т ь я н е .	4	1	4	5	5	4	4	4	6	6	6	6	5
<i>Реутинское общество.</i>																	
7) с. Реутинское на р. Пышмѣ, прав. церк., зем. шк., распланировано	87	216	191	к р е с т ь я н е .	—	—	8	7	7	8	9	9	8	9	9	8	7
<i>Федюшинское общество.</i>																	
8) д. Федюшина на р. Реутинкѣ, шк. грам., распл. . . .	231	504	504	к р е с т ь я н е .	1	—	8	7	7	8	9	9	8	9	9	8	7
<i>Баранниковское общество.</i>																	
9) д. Баранникова или Погорѣлка на р. Пышмѣ, распл.	105	242	254	к р е с т ь я н е .	1	1	8	7	7	8	9	9	8	9	9	8	7

Название волости сельского общества и селения.	Число дворовъ селенія.		Число насел.		Разстояніе въ верстахъ отъ:														
	мужчинъ.	женщинъ.	Разрядъ крестьянъ.	Въроисповѣданіе.	Народность.	близ. церк., мечети.	школы.	библіотеки.	уѣзднаго города.	квартир. зем. начальн.	квартир. стан. прист.	волостного правлен.	близ. зем. станицы.	близ. стан. ж. дор.	больницы.	фельдшерск. пункта	ветеринарн. пункта.	почтовой конторы, телеграфа или отдѣленія.	близ. ярм., базара.
<i>Галкинское общество.</i>																			
10) с. Галкинокое на р. Закамышловкѣ, правосл. церк., зем. шк., народная библіотека, распланировано	230	531	538	е.	и	—	—	—	7	7	8	8	8	7	7	7	7	7	7
11) д. Бутырки на р. Закамышловкѣ, распланирована	63	163	157	е.	и	3	3	4	4	4	5	5	5	4	4	4	4	4	4
12) д. Солодилова на р. Закамышловкѣ, распланирована	199	498	511	е.	и	7	7	7	7	7	8	8	8	7	7	7	7	7	7
<i>Кокшаровское общество.</i>																			
13) д. Кокшарова на р. Мостовкѣ	206	551	514	и	е.	5	5	5	5	5	4	4	4	5	5	5	5	5	5
<i>Леготинское общество.</i>																			
14) д. Леготина на р. Мостовкѣ, зем. шк., распланир.	99	249	237	и	е.	4	—	4	4	4	5	4	5	4	4	4	4	4	4
<i>Мостовское общество.</i>																			
15) д. Мостовка на р. Мостовкѣ, распланировано	77	195	186	и	е.	4	1	5	4	4	3	3	3	5	5	5	5	5	5
<i>Шипицынское общество.</i>																			
16) д. Шипицына на р. Калиновкѣ, распланировано	198	464	495	и	е.	2	2	10	10	10	9	9	9	10	10	10	10	10	10
<i>Захаровская вол.</i>																			
<i>Захаровское общество.</i>																			
1) с. Захаровское на р. Реутинкѣ, вол. правл., зем. станція, прав. церк., церк.-прих. шк., народн. библіотека, распл.	330	879	801	и	е.	—	—	—	15	15	15	—	—	15	15	15	15	15	15
<i>Куваевское общество.</i>																			
2) д. Куваева на р. Реутинкѣ, зем. шк., распланир.	203	484	502	и	е.	7	—	7	22	22	22	7	7	22	22	22	22	22	22

Название волости, сельского общества и селения.	Число двор. въ селеніи.	Число насел.: мужчинъ, женщинъ.		Разрядъ крестьянъ. Върнопольданіе.	Народность.	Разстояніе въ верстахъ отъ:													
		ближ. церк., мечети.	школы.			библіотеки.	уѣзднаго города.	кварт. зем. начальн.	кварт. стан. прист.	волостного правлен.	ближ. зем. станціи.	ближ. стан. ж. дор.	болѣищны.	фельдшерск. пункта.	ветеринарн. пункта.	почтовой конторы, телеграфа или отдѣленія.	ближ. ярч., базара.		
жи: Крещенскій 3—6 января, Сергіевскій 2—5 июля, и 23—25 сентября, распл.	248	711	729			—	—	—	80	30	30	—	—	32	30	—	25	30	—
2) д. Черная на р. Синарѣ, распл.	53	146	187	е.		2	2	2	82	30	30	2	2	32	30	2	25	30	2
3) д. Сидорова на р. Синарѣ, распл.	67	207	359	е.		2	2	2	80	30	30	2	2	32	30	2	24	30	2
<i>Никитинское общество.</i>				е.															
4) д. Никитина на р. Синарѣ, распл.	209	564	594	е.		2	2	2	78	30	30	2	2	32	32	2	23	30	2
<i>Верхъ-Ключевское общество.</i>				е.															
5) с. Верхъ-Ключевское на р. Синарѣ, прав. церк., церк.-прих. шк., распл.	234	627	801	е.		—	—	7	76	30	30	7	7	32	30	7	23	30	7
<i>Даньковское общество.</i>				е.															
6) д. Данькова на р. Синарѣ, распл.	102	291	308	е.		1	1	7	81	31	31	7	7	33	31	7	19	19	19
7) д. Марай на р. Синарѣ, распланир.	86	271	259	е.		4	4	4	80	33	33	4	4	35	33	4	21	21	21
<i>Окатовское общество.</i>				е.															
8) д. Окатова при колодцахъ, распл.	179	499	517	е.		2	2	2	82	32	32	2	2	34	32	2	27	32	32
<i>Таушкановское общество.</i>				е.															
9) д. Таушканова на р. Таушкановкѣ, шк. гр., распл.	129	363	374	у.		6	—	6	86	28	28	6	6	30	28	6	31	28	28
<i>Окуловское общество.</i>				у.															
10) с. Окулово на р. Синарѣ, прав. церк., зем. школа, распланирована	208	646	686	у.		—	—	12	98	25	25	12	12	27	25	12	37	25	25
<i>Потоскуевское общество.</i>				у.															
11) с. Потоскуевское (Синарское) на р. Синарѣ, прав. церк., зем. шк., распл.	104	269	269	у.		—	—	12	96	25	25	12	12	27	25	12	37	25	25

Название волости, сельского общества и селения.	Число двор. въ селеніи.		Число насел.		Разстояніе въ верстахъ отъ:														
	мужчинъ.	женщинъ.	Разрядъ крестьянъ.	Въроисповѣданіе.	Народность.	близъ церк., мечети.	школы	библіотекъ.	уѣзднаго города.	кварт. зем. начальн.	кварт. стан. прист.	волостного правлен.	близъ зем. станціи.	близъ стая. ж. дор.	больницы.	фельдшерск. пункта.	ветеринари. пункта.	погонной конторы, телеграфу или отдѣленія.	близъ ярм., базара.
<i>Сипавское общество.</i>																			
12) д. Сипава на р. Сипавкѣ, зем. шк., распл.	156	445	473	е		2	—	12	87	20	20	12	12	22	20	12	38	20	20
<i>Пироговское общество.</i>																			
13) с. Пироговское на р. Истокѣ, прав. церк., зем. шк., народная библіотека, торжки: Васильевскій 30 декабря—1 января, Флоровскій 16—18 августа, распл.	296	845	839	е	я	—	—	12	82	18	18	12	12	20	18	12	38	18	18
<i>Крайчиковское общество.</i>																			
14) д. Крайчикова на р. Сипарѣ, зем. шк., распл.	135	391	406	е	к	4	—	4	84	25	25	4	4	25	25	4	29	25	25
Ильинская вол.																			
<i>Ильинское общество.</i>																			
1) с. Ильинское на р. Малой Калиновкѣ, прав. церк., зем. шк., народная библіотека, вол. правл., зем. станц., распл.	440	1129	1095	е	н	—	—	—	25	25	25	—	—	16	25	10	25	25	25
<i>Москвинское общество.</i>																			
2) д. Москвина на р. Малой Калиновкѣ, распл.	73	179	170	е	л	1	1	1	24	24	24	1	1	17	24	11	24	24	24
3) д. Кишкина на р. Малой Калиновкѣ, распл.	80	207	331	е	а	2	2	2	23	23	24	2	2	19	23	12	23	23	23
<i>Черданское общество.</i>																			
4) д. Черданцева (Черданцы) на р. Большой Калиновкѣ, шк. гр., распл.	164	371	362	е	р	5	—	5	20	20	20	5	5	11	20	15	20	20	20
<i>Полдневское общество.</i>																			
5) д. Полднева (Алешина) на р. Полдневкѣ, распл.	63	179	174	е	р	8	4	8	22	22	25	8	8	12	22	8	35	22	15

1023

Название волости, сельского общества и селения.	Число двор. въ селеніи.	Число насел.:		Разрядъ крестьянъ. Въроиновданіе.	Народность.	Разстояніе въ верстахъ отъ:													
		мужчинъ.	женщинъ.			близъ церк., мечети.	школы.	библіотеки.	уѣзднаго города	кварт. зем. начальн.	кварт. стан. прист.	волостного правлен.	близъ зем. станиціи.	близъ стан. ж. дор.	больницы.	фельдшерск. пункта.	ветеринар. пункта.	почтовой конторы, телеграфа или отдѣленія.	близъ ярм., базара.
<i>Щипачевское общество.</i> 6) д. Щипачева или Средняя Подднева и Якувина на р. Поддневкѣ, распл.	172	421	447	е.		12	12	12	26	26	28	12	12	12	35	12	30	30	11
<i>Андрюшинское общество.</i> 7) дер. Андрюшина на р. Малой Калиновкѣ, распл.	168	438	497	ьян е.		2	2	9	34	34	34	9	9	27	35	35	35	35	35
<i>Гарашинское общество.</i> 8) с. Гарашинское на р. Малой Калиновкѣ, правосл. церк., зем. шк., народная бібліотека, фельдш. п., распл.	275	642	699	к р е с т ь я н е.		—	—	10	35	35	35	10	5	27	35	—	35	35	35
<i>Суворское общество.</i> 9) д. Суворы на р. Малой Калиновкѣ, шк. гр., зем. станиц., распланирована	199	541	546	н м а в е н н ы е.		5	—	15	40	40	40	15	—	30	30	5	30	30	30
Калиновская вол. <i>Калиновское общество.</i> 1) с. Калиновское на р. Пышмѣ, прав. церк., зем. шк., народная бібліотека, вол. пр., зем. станція, распл.	250	687	703	т в е л ь я н е.		—	—	—	14	14	16	—	—	6	14	—	—	14	14
<i>Ялуинское общество.</i> 2) д. Ялунина на рѣчкѣ Пышмѣ, распл.	74	192	172	а р с т в о с е л ь с к і е.		4	4	4	9	9	20	4	4	10	9	—	—	9	9
<i>Боровляинское общество.</i> 3) дер. Боровлянка на р. Пышмѣ, распл.	70	206	196	р а с ь я н ы е.		3	3	3	10	10	20	3	3	11	10	—	—	10	10
<i>Порошинское общество.</i> 4) д. Порошина на р. Пышмѣ, распл.	134	358	363	у с ь я н ы е.		3	3	3	15	15	15	3	3	9	15	—	—	15	15

Б. 2117270
495319

Свердловская обл. университетская научная библиотека им. В. Г. Беллинского

Названіе волости, сельскаго общества и селенія.	Число двор. въ селеніи.		Число насел.:	Разстояніе въ верстахъ отъ:															
	мужчинъ.	женщинъ.		Разрядъ крестьянъ.	Въроисповѣданіе.	Народности.	близ. церк., мечети.	шк о л ы.	библіотеки.	уѣзднаго города.	кварт. зем. начальн.	кварт. стан. прист.	волостного правлен.	близ. зем. станціи.	близ. стан. ж. дор.	б о л ь н и ц ы.	фельдшерск. пункта.	ветеринар. пункта.	почтовой конторы, телеграфа или отдѣленія.
изъ древнѣйшихъ въ Россіи горныхъ заводовъ. До постройки Пермскаго пушечнаго завода на Каменскомъ заводѣ, начиная съ 1701 года, производилась и отливка пушекъ. Въ 1892 году въ 102360 п. флюсовъ и 685048 п. рудъ, шлаковъ, крохъ и проч. выплавлено 280903 п. штыкового чугуна и 6805 п. припаснаго и приготовлено 4617 пуд. бомбъ и 2188 п. припасовъ; рабочихъ занято было 184 чел. Къ заводу приписано 271824 дес. земли, въ томъ числѣ 148871 дес. лѣса. 3 правосл. церкви, министерское 2-хъ класс. мужское и 2-хъ кл. женское училища, зем. шк., шк. грам., народная библ., квартиры земскаго начальника и становаго пристава, вол. правл., зем. станція, больница, фельдшерскій и ветеринарный пункты, почт.-телеграфная контора, ежедневный базаръ, кромѣ праздничныхъ и воскресныхъ дней, ярм.: Артемьевская 7—20 октября, Благотѣшечная 12—25 марта, Трехъ-Святительская 24 января—3 февраля и Троицкая семидневная, распл.	1047	2337	2471	Горнозаводскіе мастеровые и сельскіе работники.	Р а в н ы е.	—	—	—	70	—	—	—	2 ¹ / ₂	—	—	—	—	—	—
<i>Байновское общество.</i>																			
2) д. Байнова на р. Исети, церк.-прих. шк., распл.	233	464	535	Горноз. сем. раб.	П р а в о с л а в н ы е.	5	—	5	70	5	5	5	5	7 ¹ / ₂	5	5	5	5	5
3) д. Красногорская на р. Исети, распл.	93	247	266	П р а в о с л а в н ы е.	Р а в н ы е.	4	1 ¹ / ₂	8	65	8	8	8	8	10 ¹ / ₂	8	8	8	8	8
<i>Катайская вол.</i>																			
<i>Катайское общество.</i>																			
1) с. Катайское на р. Исети, прав. церк., министерское 2-хъ кл. училище, церк.-прих. шк., народная бібліотека, кварт.																			

Название волости сельского общества и селения.	Число дворовъ селени,		Число насел.		Разстояніе въ верстахъ отъ:																
	мужчинъ.	женщинъ.	мужчинъ.	женщинъ.	Разрядъ крестьянъ.	Въроисповѣданіе.	Народность.	близ. церк., мечети.	шк ол м.	библ іотек и.	уѣзднаго города.	кварт зем. начальн.	кварт. стан. прист.	волостного правлен.	близ. зем. станціи.	близ. стан. ж. дор.	б о л ь н и ц ы.	фельдшерск. пункта	вет. рин-рин. пункта.	почтовои конторы, теле-графа или отдѣленія.	близ. ярм., базара.
зем. нач., вол. пр., зем. станція, больница, ветер. п., почт.-телеграфное отд., ярм.: Крещенская 2—7 января, Спаская 30 іюля — 2 августа, распл.	272	536	545		е.						86		45			47					
<i>Кораблевское общество.</i>																					
2) д. Кораблева или Заборъ на р. Катайкѣ, распл. . .	97	274	270		е.						84		44	1	1	46	1	1	1	1	1
<i>Троицкое общество.</i>																					
3) с. Троицкое или Рыбино, Лопатино и Одина на р. Исети и Катайкѣ, прав. церк., зем. шк., ярмарки: Троицкая 3-хъ дневная, Воздвиженская 12—15 сентября, распланир. . .	433	1205	1265		е.					1	87		44	1	1	46	1	1	1	1	1
<i>Савинское общество.</i>																					
4) д. Савина (Гусева) на р. Исети, распланирована . . .	113	330	351		е.			3	3	3	86	3	42	3	3	44	3	3	3	3	3
<i>Шевелевское общество.</i>																					
5) д. Шевелева на р. Исети, земская школа, расплан. . .	120	343	362		е.			6		6	75	6	38	6	6	40	6	6	6	6	6
<i>Корюковское общество.</i>																					
6) с. Корюковское на р. Катайкѣ, прав. церк., зем. шк., распланировано	310	980	908		е.					12	65	12	40	12	12	42	12	12	12	12	12
<i>Ильинское общество.</i>																					
7) с. Ильинское (Плетни) на р. Исети, прав. церк., церк.-прих. шк., распланировано . . .	370	1050	1025		е.					2	89	2	47	2	2	49	2	2	2	2	2
<i>Черемисское общество.</i>																					
8) с. Черемисское на р. Исети, прав. церк., земск. шк., распланировано	275	903	834		е.					7	93	7	52	7	7	54	7	7	7	7	7
<i>Боровское общество.</i>																					
9) с. Боровское на р. Исети, прав. церк., зем. шк., распланировано	281	865	794		е.					6	86	6	51	6	6	53	6	6	6	6	6

Название волости, сельского общества и селения.	Число двор. въ селеніи.		Число насел.	Разрядъ крестьянъ. Врѣсновѣданіе.	Н а р о д н о с т ь .	Разстояніе въ верстахъ отъ:														
	мужчинъ.	женщинъ.				близъ церк., мечети.	школы.	библіотеки.	уѣздного города.	кварт. зем. начальн.	кварт. стан. прист.	волостного правлен.	близъ зем. станицы	близъ стан. ж. дор.	б о л ь ш и ц ы .	фельдшерск. пункта.	ветеринарн. пункта. почтовой конторы, теле- графа или отдѣленія.	близъ ярм., базара.		
Клевакинская вол.																				
<i>Клевакинское общество.</i>																				
1) с. Клевакинское на р. Каменкѣ, прав. церк., зем. шк., народная библіотека, вол. правл., зем. станція, фельдш. п., ежедѣльный торжокъ по четвергамъ, распланировано . . .	95	239	251	крестьянъ																
2) д. Голодаева на р. Каменкѣ, распланирована . . .	96	299	287	крестьянъ	1/2	1/2	1/2	75	25	20	1/2	1/2	23	20	1/2	25	20	5 1/2		
3) д. Тычкина на р. Каменкѣ, распланирована . . .	40	107	104	крестьянъ	1/2	1/2	1/2	74	24	20	1/2	1/2	22	20	1/2	24	20	4 1/2		
<i>Мухлынинское общество.</i>																				
4) д. Мухлынина на р. Каменкѣ, распланирована . . .	139	410	414	крестьянъ	2	2	2	77	30	15	2	2	18	18	2	30	18	10		
<i>Кочневское общество.</i>																				
5) д. Кочнева на р. Каменкѣ	69	182	194	крестьянъ	2	2	2	73	23	22	2	2	21	22	2	23	22	3		
6) д. Копырина на р. Каменкѣ	68	180	184	крестьянъ	2 1/2	2 1/2	2 1/2	72	22	22	2 1/2	2 1/2	20	22	2 1/2	22	22	2 1/2		
<i>Мосинское общество.</i>																				
7) д. Мосина на р. Каменкѣ, зем. шк., народная библіотека, распланирована . . .	174	506	522	крестьянъ	3	—	—	72	20	23	3	3	20	23	3	20	23	5 1/2		
<i>Чечулинское общество.</i>																				
8) д. Чечулина на р. Каменкѣ, распланирована . . .	104	321	334	крестьянъ	5	1	1	70	20	25	5	5	18	25	5	20	25	7 1/2		
9) д. Бубнова на р. Каменкѣ, распланирована . . .	118	352	324	крестьянъ	5 1/2	2	2	69	19	26	5 1/2	5 1/2	17	26	5 1/2	19	26	8 1/2		
<i>Черноусовское общество.</i>																				
10) д. Черноусова на р. Каменкѣ, зем. шк., народная библіотека, распланирована . . .	174	460	462	крестьянъ	5	—	—	80	30	15	5	5	15	15	5	30	15	14		

Название волости, сельского общества и селения.	Число двор. въ селеніи.		Число насел.		Разрядъ крестьянъ. Въроисповѣданіе. Н а р о д н о с т ь .	Разстояніе въ верстахъ отъ:														
	мужчинъ.	женщинъ.	мужчинъ.	женщинъ.		близъ церк., мечети.	шк о л ы.	библіотеки.	уѣзднаго города.	кварт. зем. начальн.	кварт. стан. прист.	волостного правлен.	близъ зем. станціи.	близъ стан. ж. дор.	б о л ь н и ц ы.	фельдшерск. пункта	ветеринарн. пункта.	почтовой конторы, теле- графа или отдѣленія.	близъ ярм., базара.	
Колчеданская вол. <i>Колчеданское общество.</i>																				
1) с. Колчеданское на р. Исети, прав. церк., зем. и церк.-прих. шк., народная библиотека, вол. правл., зем. станція, торжки: Срѣтенскій 1—2 февраля, Петровск. 28—29 іюня, Никольскій 5—6 декабря, Рождественскій 24—25 декабря, распланировано	162	501	517		к р е с т ь я н ы е	—	—	63	26	19	—	—	22	21	19	19	19	19	19	
<i>Соколовское общество.</i>																				
2) д. Соколова на р. Исети, распланирована	181	595	570		к р е с т ь я н ы е	1	1	1	64	26	20	1	1	21	22	20	20	20	20	
<i>Чернокутовское общество.</i>																				
3) д. Чернокутова (Новая) на р. Исети, распл.	181	608	542		к р е с т ь я н ы е	4	1	4	65	30	17	4	4	18	19	17	17	17	17	
<i>Мало-Грязнухинское общ.</i>																				
4) д. Малая Грязнуха на р. Исети, зем. шк., распл.	187	556	591		к р е с т ь я н ы е	3	—	3	64	29	16	3	3	17	18	16	16	16	16	
5) д. Боевка на р. Грязнушкѣ, распланирована	138	415	414		к р е с т ь я н ы е	3	1	3	64	29	17	3	3	17	19	17	17	17	17	
<i>Больше-Горбуновское общество.</i>																				
6) д. Большая Горбунова на р. Исети, распл.	108	375	331		к р е с т ь я н ы е	3	3	7	73	19	26	7	7	27	28	26	26	19	19	
<i>Мало-Горбуновское общество</i>																				
7) д. Малая Горбунова на р. Исети, распл.	49	130	152		к р е с т ь я н ы е	2 ¹ / ₂	2 ¹ / ₂	7	70	19	26	7	7	27	26	26	26	19	19	
8) д. Воронина на р. Исети, распланирована	89	271	278		к р е с т ь я н ы е	4	4	8	74	18	27	8	8	28	29	27	27	18	18	
<i>Чушинское общество.</i>																				
9) д. Чуга на р. Карауль-ной, распланирована	103	411	360		к р е с т ь я н ы е	1	1	5	62	22	24	5	5	25	26	24	24	22	22	

Название волости, сельского общества и селения.	Число двор. въ селеніи.		Разстояніе въ верстахъ отъ:																
	мужчинъ.	женщинъ.	Число насел.:	Разрядъ крестьянъ.	Народность.	близъ церк., мечети.	школ.	библіотеки.	уѣзднаго города.	кварт. зем. начальн.	кварт. стан. прист.	волостного правлен.	близъ зем. станціи.	близъ стан. ж. дор.	болѣзницы.	фельдшерск. пункта.	ветеринарн. пункта.	почтовой конторы, телеграфа или отдѣленія.	близъ ярм., базара.
10) с. Водолазовское на р. Исети, прав. церк., церк.-прих. шк., распл.	84	289	281			—	—	5	64	21	24	5	5	25	26	24	24	21	21
<i>Бурнинское общество.</i>																			
11) д. Бурнина и в. Одинок на р. Исети, распл.	184	719	731			3	3	—	66	25	21	3	3	22	23	21	21	21	21
Кочневская волость.																			
<i>Кочневское общество.</i>																			
1) с. Кочневское на р. Лягъ, прав. церк., зем. шк., народная библіотека, вол. правл., зем. станція, фельдш. п., распл.	310	715	713			—	—	—	35	30	30	—	—	35	30	—	35	35	30
<i>Желонское общество.</i>																			
2) д. Желонка на р. Лягъ, распланирована	224	536	510			1	1	1	35	30	30	1	1	35	30	1	35	35	30
<i>Мельниковское общество.</i>																			
3) д. Мельникова на р. Лягъ, церк.-прих. шк., распл.	159	372	385			6	—	1	40	36	36	6	6	40	30	6	40	40	36
<i>Оникинское общество.</i>																			
4) д. Большая Оникина или Потоскуй на р. Лягъ, распл.	76	184	210			10	10	10	43	40	40	10	10	43	40	10	43	43	40
<i>Онохинское общество.</i>																			
5) д. Малая Оникина или Ерши на р. Лягъ, распл.	83	188	178			12	12	12	45	42	42	12	12	45	4	12	45	45	42
<i>Опохинское общество.</i>																			
6) с. Онохинское на р. Талицъ, прав. церк., земск. шк., распланировано	213	560	579			—	—	20	40	50	50	20	20	40	50	20	40	40	—
<i>Талицкое общество.</i>																			
7) д. Талица на р. Талицъ, распланирована	154	430	436			5	5	15	35	30	30	15	15	35	30	15	35	35	30

Название волости, сельского общества и селения.	Число двор. въ селеніи.	Число насел.		Разстояние въ верстахъ отъ:	Волостного правлен.	близъ зем. станцій.	близъ стан. ж. дор.	б о л ь ш и ц ы.	фельдшерск. пункта	ветеринарн. пункта.	почтовой конторы, теле- графа или отдѣленія.	близъ ярм., базара.						
		мужчинъ.	женщинъ.										близъ церк., мечети.	школы	библіотеки.	узданаго города.	кварт. зем. начальн.	кварт. стан. прист.
<i>Мало-Кочневское общество.</i>																		
8) д. Малая Кочнева (Ерзовка) на р. Лягъ, зем. шк., распланирована	100	248	270	я н е.	7	—	25	23	23	7	7	25	23	7	25	25	23	
9) д. Шумкова на р. Ля- гъ, распланирована	61	171	153	е.	10	3	10	25	20	20	10	10	25	20	10	25	25	20
Крестовская вол.				к р е с т ь я н е.														
<i>Шутиновское общество.</i>				к р е с т ь я н е.														
1) с. Шутиновское на р. Крестовкѣ, прав. церк., земск. шк., народная бібліотека, зем. станція, вол. пр., ярм.: Петров- ская—26—29 июня, Михайлов- ская 5—8 ноября, распл.	428	1189	1136	к в и ц и е.	—	—	50	18	50	—	—	50	18	10	18	18	—	
<i>Крестовское общество.</i>				к в и ц и е.														
2) с. Крестовское на р. Крестовкѣ, прав. церк., церк.- прих. шк., торжки: Вознесенскій двухдневный, Казанскій 21—22 октября, распл.	300	812	805	к в и ц и е.	—	—	55	55	18	55	5	55	18	19	18	18	—	
<i>Казанское общество.</i>				к в и ц и е.														
3) д. Озеро Казанское на озерѣ Казанскомъ, распл.	99	296	276	к в и ц и е.	4	4	8	60	15	60	8	8	60	15	23	15	15	8
<i>Лукинское общество.</i>				к в и ц и е.														
4) д. Лукина на р. Кре- стовкѣ, шк. гр., распл.	135	398	407	к в и ц и е.	2	—	2	50	18	50	2	2	50	18	20	18	18	2
<i>Вавиловское общество.</i>				к в и ц и е.														
5) д. Озеро Вавилово (Заблята) на озерѣ Вавило- вомъ, шк. гр., распл.	194	563	570	к в и ц и е.	10	—	10	40	27	40	10	10	40	27	15	27	27	10

Название волости, сельского общества и селения.	Число двор. въ селеніи.		Число насел.:		Разстояніе въ верстахъ отъ:																	
	мужчинъ.	женщинъ.	мужчинъ.	женщинъ.	Разрядъ крестьянъ.	Въроисповѣданіе.	Народности.	близ. церк., мечети.	школы.	библіотеки.	уѣзднаго города.	квар. зем. начальн.	кварт. стан. прист.	волостного правл.	близ. зем. станціи.	близ. стан. ж. дор.	больницы.	фельдшерск. пункта.	ветеринар. пункта.	почтовой конторы, телеграфа или отдѣленія.	близ. ярм., базара.	
Кунарская вол.																						
<i>Кунарское общество.</i>																						
1) с. Кунарское или Прокопьевское и д. Малая на р. Кунарѣ, прав. церк., зем. шк., народная библіотека, вол. пр., зем. станція, базары по субботамъ и торжки: Срѣтенскій 1—2 февраля, Прокопьевскій 7—8 июля, Трехъ-Святительскій 4—5 октября, распл.	200	540	564	крестьяне	е.						50	10	25			10	25	10	10	50		
<i>Махневское общество.</i>																						
2) д. Махнева съ выс. Стяговскимъ на р. Кунарѣ, распланированы	105	201	182	крестьяне	в		2	1	3	48	13	22		3	3	8	22	13	13	48	2	
<i>Тыгшское общество.</i>																						
3) д. Тыгишъ на р. Кунарѣ, зем. шк., распл.	193	516	527	крестьяне	а		2		2	49	12	23		2	2	8	23	12	12	49	2	
<i>Блѣйское общество.</i>																						
4) д. Блѣйка или Грамазина на р. Влѣйкѣ, распл.	169	459	447	крестьяне	с		3	3	3	53	8	27		2	2	8	27	8	8	53	3	
<i>Каменноозерское общество.</i>																						
5) с. Каменноозерское на озерѣ Каменномъ, прав. церк., церк.-прих. шк., распл.	296	847	817	крестьяне	д				15	54	15	40		15	15	15	30	10	15	30	12	
<i>Куликовское общество.</i>																						
6) с. Куликовское на р. Блѣйкѣ, прав. церк., церк.-пр. школа, распл.	246	741	689	крестьяне	о				7	57	7	37		7	7	7	32	7	7	57	7	
<i>Глуховское общество.</i>																						
7) д. Глуховская (Оверина) на р. Кунарѣ, шк. грам., расплавлена	163	419	431	крестьяне	с		8		8	43	18	17		8	8	2	17	9	17	43	9	

Название волости, сельского общества и селения.	Число двор. въ селеніи.	Число насел.		Разрядъ крестьянъ. Въ роисповѣданіе.	Н а р о д н о с т ь.	близъ церк., мечети.	Разстояніе въ верстахъ отъ:												
		м у ж ч и н ь.	ж е н щ и н ь.				ш к о л ы	б и б л і о т е к и.	у ѣ з д н а г о г о р о д а.	к в а р т. з е м. н а ч а л ы н.	к в а р т. с т а н. п р и с т.	в о л о с т н о г о п р а в л е н.	б л и ж. з е м. с т а н ц і и.	б л и ж. с т а н. ж. д о р.	б о л ь ш и ц ы.	ф е л ь д ш е р с к. п у н к т а.	в е т е р и н а р и. п у н к т а.	п о ч т о в о й к о н т о р н. т е л е г р а ф а и л и о т д ѣ л ы н а.	б л и ж. з р ы. б а з а р а.
<i>Мелехинское общество.</i>																			
8) д. Мелехина на озёрѣ Куртугузь, шк. гр., распл. . . .	83	242	231			7	—	7	57	17	30	7	7	15	30	17	17	57	7
<i>Быковское общество.</i>																			
9) д. Быкова на р. Курнарѣ, зем. шк., народная библиот., распланирована	232	654	643			5	—	—	44	15	20	5	5	5	20	15	15	44	5
Куровская вол.																			
<i>Куровское общество.</i>																			
1) с. Куровское съ в.в. Комарово и Першата на р. Юрмычѣ, прав. церк., зем. шк., народная библиотека, вол. правл., фельдш. п., распл. . .	275	641	680			—	—	—	30	30	30	—	12	15	30	—	30	30	25
<i>Крапивинское общество.</i>																			
2) д. Крапивина на р. Юрмычѣ, распл.	161	392	400			1	1	1	31	31	31	1	13	14	31	1	31	31	24
<i>Мостовское общество.</i>																			
3) д. Мостовая на р. Юрмычѣ, зем. шк., распл.	161	326	359			7	—	—	30	30	30	7	19	15	30	7	27	30	17
<i>Печергинское общество.</i>																			
4) д. Печеркина или Волкова съ в. Плетнево на р. Юрмычѣ, распл.	185	390	420			4	4	4	30	30	30	8	20	16	3	8	23	30	15
<i>Фроловское общество.</i>																			
5) д. Фролова на р. Юрмычѣ, распл.	52	110	143			2	2	2	30	30	30	10	22	15	30	10	30	30	13
<i>Юдинское общество.</i>																			
6) д. Юдина (Тальникова) на р. Юрмычѣ, распл.	71	180	210			2	2	2	30	30	30	10	22	15	30	10	30	30	13

Название волости, сельского общества и селения.	Число двор. въ селеніи	Число насел.		Разстояніе въ верстахъ отъ:	близ. церк., мечети.	шк. о. д. м.	библіотеки.	уѣзднаго города.	квар. зем. начальн.	кварт. стан. прист.	волостного правл.	близ. зем. станціи.	б. н. и. ст. а. п. д. р.	б. о. л. д. н. и. ц. ы	фельдшерск. пункта	ветеринар. пункта.	почтовой конторы, телеграф. или окладны.	близ. ярм., базара.
		мужчинъ.	женщинъ.															
<i>Зарьченское общество.</i>																		
7) д. Зарѣчная на р. Юр- мычѣ, распл.	64	138	149	Православные.	1	1	1	30	30	30	12	24	13	30	12	31	30	13
<i>Юрмытское общество.</i>																		
8) с. Юрмытское или Пе- черино съ в. Киселевымъ на р. Юрмычѣ, правосл. церк., церк.-урих. шк., распл.	111	233	299	Православные.	—	—	—	30	30	30	12	24	13	30	12	31	30	12
<i>Салаткинское общество.</i>																		
9) д. Салаткина на р. Казанкѣ, распл.	62	147	142	Православные.	1	1	1	30	30	30	12	24	12	30	12	32	30	13
<i>Поникаровское общество.</i>																		
10) д. Поникарова на р. Казанкѣ, распл.	39	84	98	Православные.	3	3	3	25	25	25	15	27	8	25	15	25	25	15
<i>Холкинское общество.</i>																		
11) д. Холкина на р. Мо- стовой, распл.	123	245	273	Православные.	5	5	5	35	35	35	9	20	18	35	9	25	35	22
<i>Талицкое общество.</i>																		
12) с. Талицкое на р. Мо- стовой, прав. церк., зем. шк., распланировано	272	576	591	Православные.	—	—	—	35	35	35	12	24	22	35	12	20	35	26
<i>Луговское общество.</i>																		
13) д. Луговая (Гобята) на р. Юрмычѣ, распл.	61	139	146	Православные.	4	4	4	26	26	26	4	8	20	26	4	26	26	26
<i>Портмоёйское общество.</i>																		
14) д. Портмоёйка на р. Овинной, распл.	177	425	433	Православные.	7	7	7	33	33	33	7	5	21	33	7	33	33	23
<i>Мало-Квашинское общество.</i>																		
15) д. Малая Квашнина на р. Овинной	121	288	323	Православные.	1	1	1	28	28	28	11	1	28	28	11	28	28	28
<i>Большо-Квашинское общество.</i>																		
16) с. Квашнинское на р. Овинной, прав. церк., зем. шк., народная библ., зем. станція, распланировано	163	408	413	Православные.	—	—	—	28	28	28	12	—	28	28	12	28	28	28

Название волости, сельского общества и селения.	Число дворов в селении.	Число насел.:		Разрядъ крестьянъ. Въроисовѣданіе. Н а р о д н о с т ь .	Разстояніе въ верстахъ отъ:														
		мужчинъ	женщинъ		близъ перекъ, мочеты.	школы.	библіотеки.	уѣзднаго города.	квар. зем. начальн.	кварт. стан. прист.	волостного правлен.	близъ зем. станицъ.	близъ стан. ж. дѣр.	б о л ь ш и ц ы .	фельдшерск. пункта.	ветеринар. пункта.	почтовой конторы, телеграфна или отдѣленія.	близъ ярма, базара.	
<i>Мало-Пульниковское общество.</i>																			
17) д. Малая Пульникова (Долгова) на р. Юрмычъ, распл.	127	325	335	я н е .	1	1	1	21	21	21	10	1	21	21	10	21	21	21	21
<i>Больше-Пульниковское общ.</i>																			
18) д. Большая Пульникова на р. Юрмычъ, шк. гр., распланирована	119	350	370	е .	9	—	—	19	19	19	12	9	19	19	12	19	19	19	19
<i>Куяровская вол.</i>																			
<i>Куяровское общество.</i>																			
1) с. Куяровское на рр. Куяръ и Пышмъ, прав. церк., зем. шк., народная библіотека, кварт. зем. нач., вол. пр., зем. станція, ежедневный торжокъ по субботамъ, распл.	109	231	245	е н н ы е	—	—	—	51	—	20	—	—	12	20	20	20	20	20	15
2) в. Ососково на р. Куяръ, распл.	14	30	37	л о с о	1/2	1/2	1/2	51	1/2	20	1/2	1/2	20 1/2	20	20	20	20	20	15 1/2
<i>Заръченское общество.</i>																			
3) д. Заръчная на рѣчкѣ Пышмѣ, распл.	69	133	149	а р с е	1/2	1/2	1/2	51	1/2	20	1/2	1/2	20 1/2	20	20	20	20	20	15 1/2
<i>Яровское общество.</i>																			
4) д. Яръ на р. Пышмѣ, распланирована	266	496	572	у о с в	1	1	1	52	18	19	1	1	13	19	19	19	19	19	16
5) в. Заселина на рѣчкѣ Пышмѣ, распл.	54	102	127	а р	3	3	3	54	3	17	3	3	15	17	17	17	17	17	17
6) в. Ососковъ на рѣчкѣ Пышмѣ, распл.	26	53	59	и е	1/2	1/2	1/2	51 1/2	1/2	20	1/2	1/2	20 1/2	20	20	20	20	20	15 1/2
<i>Боровское общество.</i>																			
7) д. Боръ съ в. Половинки на р. Куяръ, зем. шк., распланирована	88	191	202	Р а в	3	—	3	54	3	23	3	3	15	23	23	23	23	23	18

Название волости, сельского общества и селения.	Число двор. въ селеніи.	Число насел.:		Разрядъ крестьянъ. Въроисповѣданіе. Народность.	Разстояніе въ верстахъ отъ:													
		мужчинъ.	женщинъ.		блж. церк., мечетн.	школы.	библіотеки.	уѣздаго города.	кварт. зем. начальн.	кварт. стан. прист.	волостного правлен.	блж. зем. станціи.	блж. стан. ж. дор.	больницы.	фельдшерск. пункта.	ветеринари. пункта.	почтовой конторы, теле-графа или отдѣленія.	блж. ярм., базара.
<i>Темновское общество.</i>																		
8) д. Темная на р. Куярѣ, зем. шк., распл.	124	256	281	крестьяне.	6	—	6	55	6	26	6	6	18	26	26	26	26	
<i>Пульниковское общество.</i>																		
9) д. Пульникова на р. Куярѣ, зем. шк., распл.	132	287	305	крестьяне.	12	—	12	63	12	32	12	12	12	32	12	32	32	
<i>Чупинское общество.</i>																		
10) д. Чупина на р. Пышмѣ, зем. шк., распл.	221	421	444	крестьяне.	3	—	3	48	3	23	3	3	9	23	11	23	23	
11) в. Багровъ на р. Пышмѣ, распл.	21	45	50	крестьяне.	4	1	4	49	4	24	4	4	10	24	11	24	24	
Никитинская вол.																		
<i>Никитинское общество.</i>																		
1) с. Никитинское на р. Исети, прав. церк., зем. шк., двѣ нар. библіотеки, вол. пр., зем. станція, распл.	185	550	555	крестьяне.	—	—	—	80	12	34	—	—	36	12	12	12	12	
<i>Ушаковское общество.</i>																		
2) с. Ушаковское (Сапожниково) на р. Исети, прав. церк., зем. шк., распл.	306	816	861	крестьяне.	—	—	77	9	37	3	3	39	9	9	9	9	9	
3) д. Пенькова на р. Исети, распл.	63	187	200	крестьяне.	1/2	1/2	4	77	8	38	4	4	40	8	8	8	8	
<i>Окопишниковское общество.</i>																		
4) д. Окопишникова на р. Исети, распл.	163	469	456	крестьяне.	2	2	2	75	11	34	2	2	34	11	11	11	11	
<i>Шипишоярское общество.</i>																		
5) д. Шипишоярская (Ипатова) на р. Исети, распл.	163	505	468	крестьяне.	3	3	3	70	14	31	3	3	33	14	14	14	14	

Название волости, сельского общества и селения.	Число двор. въ селеніи.		Число насел.:		Разстояніе въ верстахъ отъ:														
	мужчинъ	женщинъ	Разрядъ крестьянъ.	Върноповѣданіе.	Народность.	близ. церкв., мечети.	школы.	библіотеки.	уѣзднато города.	квар. зем. начальн.	кварт. стан. прист.	волостного правлен.	близ. зем. станціи.	близ. стан. ж. дор.	больницы.	фельдшерск. пункта.	ветеринар. пункта.	почтовой конторы, телеграфа или отдѣленія.	близ. ярм., базара.
<i>Медвѣдское общество.</i>																			
6) д. Медвѣдова на р. Сиварѣ, распл.	88	248	255			4	4	4	72	16	30	4	4	32	16	16	16	16	16
7) д. Ярки на р. Сиварѣ	38	119	113			6	6	6	75	18	28	6	6	30	18	18	18	18	18
<i>Булмынское общество.</i>																			
8) д. Булыгина на р. Сиварѣ, распл.	159	465	479			4	4	4	80	16	29	4	4	31	16	16	16	16	16
Никольская вол.																			
<i>Никольское общество.</i>																			
1) с. Никольское на р. Пышмѣ, прав. церк., земск. и церк.-прих. шк., народная библіотека, вол. пр., зем. станція, ярм. Дмитріевская 20—26 октября, распл.	544	1286	1249			—	—	—	15	15	16	—	—	6	15	15	15	15	15
<i>Аксарихинское общество.</i>																			
2) д. Аксариха по р. Аксарихѣ, зем. шк., распл.	99	260	264			9	—	9	15	15	16	9	9	6	15	15	15	15	15
<i>Кашинское общество.</i>																			
3) д. Кашина на р. Аксарихѣ, зем. шк., распл.	80	211	231			9	—	9	21	24	25	9	9	2	24	24	24	24	24
<i>Черемышевское общество.</i>																			
4) д. Черемышъ на р. Пышмѣ, распл.	200	536	525			3	3	7	22	22	23	7	7	7	22	22	22	22	14
<i>Тырковское общество.</i>																			
5) д. Тыркова на рѣчкѣ Пышмѣ, шк. гр., распл.	56	113	146			5	—	12	26	26	27	12	12	11	26	26	26	26	12
<i>Рогалевское общество.</i>																			
6) д. Рогалева на рѣчкѣ Пышмѣ, распл.	46	126	137			6	6	6	20	20	21	6	6	11	20	20	20	20	12
						4	4	4				4	4						

Название волости, сельского общества и селения.	Число двор. въ селеніи.	Число насел.:		Разстояніе въ верстахъ отъ:																
		мужчинъ.	женщинъ.	Разрядъ крестьянъ.	Въроченовданіе.	Народность.	близ. церк., мечети.	школы.	библіотеки.	уѣзднаго города.	кварт. зем. начальн.	кварт. стан. прист.	волостного правлен.	близ. зем. станціи.	стан. стай, ж. дор.	большіицы.	фельдшерск. пункта.	ветеринарн. пункта.	почтовой конторы, телеграф. или отдѣленія.	близ. ярм., базара.
<i>Темновское общество.</i>																				
7) с. Темновское на р. Пышмѣ, прав. церк., зем. шк., распланировано	253	581	585	крестьянъ					8	7	7	8	8	8	7	7	7	7	7	7
<i>Ново-Пышминская в. Новопышминское общество.</i>																				
1) с. Новопышминское на р. Пышмѣ, прав. церк., министерское одноклассное училище, народн. библіотека, кварт. зем. нач. и стай. прист., вол. правл., зем. станція, больница, ветеринарный пунктъ, ежедневный базаръ по четвергамъ, ярм.: Крещенская 5—6 января, Девято-пятницкая 3-хъ дневная, Михайловская 5—8 поября, распланировано	390	938	939	крестьянъ					18	0	2	—	—	—	17	—	—	—	—	30
<i>Поваренское общество.</i>																				
2) с. Поваренское на р. Сергуловкѣ, прав. церк., шк. гр., распланировано	89	207	199	крестьянъ					2	32	2	2	2	2	19	2	—	2	32	2
<i>Казанское общество.</i>																				
3) д. Казанская на озерѣ Казавскомъ, распл.	179	445	477	крестьянъ					6	6	7	7	7	7	24	7	—	7	22	7
<i>Сергуловское общество.</i>																				
4) д. Сергуловка на р. Сергуловкѣ, зем. шк., распл.	270	699	691	крестьянъ					4	—	54	34	5	5	5	5	22	5	—	34
<i>Таушканское общество.</i>																				
5) с. Таушканское при колодцахъ, прав. церк., зем. шк., распланировано	259	658	691	крестьянъ					—	—	25	55	25	25	25	25	40	25	—	55
6) в. Ирбитское Озеро на оз. рѣ Ирбитскомъ, распл.	20	57	42	крестьянъ					5	5	30	60	30	30	30	30	45	30	—	60

Названіе волости сельскаго общества и селенія.	Число дворовъ селеніи.		Число насел.		Разрядъ крестьянъ. Въроисповѣданіе. Народность.	Разстояніе въ верстахъ отъ:													
	мужчинъ.	женщинъ.	мужчинъ.	женщинъ.		близ. церк., мечети.	школы.	библіотеки.	уѣзднаго города.	кварт. зем. начальн.	кварт. стан. прист.	волостного правлен.	близ. зем. станціи.	близ. стан. ж. дор.	болѣицы.	фельдшерск. пункт.	ветеринарн. пункт.	почтов. контор. телеграфа или отдѣленія.	близ. ярм., базара.
<i>Курьинское общество.</i>																			
7) с. Курьинское на р. Пышмѣ, прав. церк., зем. шк. и шк. гр., народная библіотека, торжки: Екатерининскій 23—24 ноября, Дмитріевскій 25—26 октября, распл.	130	303	304			—	—	6	37	6	6	6	6	16	6	—	—	37	6
8) д. Медвѣдова на р. Пышмѣ, распл.	113	269	269		е.	1	1	7	37	7	7	7	19	7	—	—	—	37	7
9) д. Валова на р. Пышмѣ, распланирована	116	252	258		е.	2	2	4	35	4	4	4	4	17	4	—	—	35	4
10) д. Горушки на рѣчкѣ Пышмѣ, распл.	119	325	320		е.	1/2	1/2	6	37	6	6	6	6	16	6	—	—	37	6
11) д. Шадринки на р. Пышмѣ, распл.	47	108	109		е.	2	2	4	35	4	4	4	4	17	4	—	—	35	4
12) д. Боровки, распл.	80	201	208		е.	3	3	9	39	9	9	9	9	20	9	—	—	39	9
<i>Кашинское общество.</i>																			
13) с. Кашинское на р. Кунарѣ, прав. церк., зем. шк., еженедѣльный базаръ по средамъ и торжки: Никольскій 8—9 мая, Петровскій 28—29 іюня, Никольскій 5—6 декабря, распланировано	244	566	568		е.	—	—	10	35	10	10	10	10	7	10	—	—	35	10
<i>Кондратьевское общество.</i>																			
14) д. Кондратьева на р. Кунарѣ, распл.	40	99	89		е.	11/2	11/2	12	37	12	12	12	12	6 1/2	12	—	—	37	12
15) д. Поновка на р. Кунарѣ, распл.	31	79	87		е.	2	2	12 1/2	38	12 1/2	12 1/2	12 1/2	12 1/2	6	12 1/2	—	—	38	12 1/2
<i>Прищановское общество.</i>																			
16) д. Прищанова на р. Кунарѣ, церк.-прих. шк., распл.	102	250	281		е.	4	—	12	33	12	12	12	12	3	12	—	—	33	12
17) д. Аверина на р. Кунарѣ, распл.	25	67	59		е.	9	3	15	30	15	15	15	15	1 1/2	15	—	—	30	15
<i>Займское общество.</i>																			
18) д. Займка на р. Кунарѣ, шк. гр., распл.	74	206	187		е.	5	—	5	30	5	5	5	5	12	5	—	—	30	5

Названіе волости, сельскаго общества и селенія.	Число двор. въ селеніи.		Число насел.:		Разрядъ крестьянъ. Вероисповѣданіе.	Народность.	Разстояніе въ верстахъ отъ:															
	мужчинъ.	женщинъ.	мужчинъ.	женщинъ.			близ. церк., мечети.	школы.	библіотеки.	уѣзднаго города	кварт. зем. начальн.	кварт. стан. прист.	волостного правлен.	близ. зем. станціи.	близ. стан. ж. дор.	болыици.	фельдшерск. пункта.	ветеринар. пункта.	почтовой конторы, телеграфа или отдѣленія.	близ. ярм., базара.		
<i>Мельничное общество.</i>																						
19) д. Кишкина на р. Кунарѣ, распл.	112	300	259						5 1/2	5	30	5	5	5	5	15	5	—	—	30	5	
20) д. Мельничная (Спаская) на р.р. Кунарѣ и Пышмѣ, распланирована	90	242	252						3	3	3	28	3	3	3	3	14 1/2	3	—	—	28	3
21) д. Кекуръ на р. Пышмѣ, распланирована	73	184	177						2 1/2	2 1/2	2 1/2	28	2 1/2	2 1/2	2 1/2	2 1/2	15	2 1/2	—	—	28	2 1/2
<i>Пышминская вол.</i>																						
<i>Пышминское общество.</i>																						
1) с. Пышминское (Ощепково) на р.р. Юрмачѣ и Пышмѣ, прав. церк., зем. шк., народная бібліотека, зем. станція, вол. пр., фельдш. п., торжки: Никольскій 8—9 мая, 5—6 декабря, ярмарки: Крещенская съ 31 декабря по 6 января, базаръ по пятницамъ, распл.	209	439	462						—	—	—	37	15	33	—	—	4	37	—	33	37	—
<i>Кипрушкинское общество.</i>																						
2) д. Кипрушкина на р. Юрмачѣ, распл.	78	171	168						1	1	1	36	16	34	1	1	4	36	1	34	36	1
<i>Насицковское общество.</i>																						
3) д. Насѣнцова на р. Юрмачѣ, распл.	53	119	116						4	3	4	35	19	37	4	4	8	35	4	37	35	4
<i>Медвѣдское общество.</i>																						
4) д. Медвѣдова на р. Юрмачѣ, распл.	72	168	168						5	1	5	36	20	38	5	5	9	36	5	38	36	5
<i>Трифоновское общество.</i>																						
5) д. Трифонова на р. Юрмачѣ, шк. гр., распл.	120	250	242						7	—	7	37	20	35	7	7	10	37	7	35	37	7
<i>Малаховское общество.</i>																						
6) д. Малахова на р. Юрмачѣ, распл.	28	70	70						10	1	10	38	21	36	10	10	11	38	10	36	38	10

Название волости сельскаго общества и селенія.	Число дворовъ селеніи.	Число насел.		Разрядъ крестьянъ. Вѣдомствованіе. Народность.	Разстояніе въ верстахъ отъ:																
		мужчинъ.	женщинъ.		близъ церк., мечети.	школы.	библіотекы.	уѣздаго города.	кварт. зем. началь.	кварт. стан. прист.	волостного правлен.	близъ зем. станціи.	близъ стан. ж. дор.	болѣнищъ.	фельдшерск. пункта.	ветеринар. пункта.	почтовой конторы, теле-графа или отдѣленія.	близъ ярм., базара.			
																			11	4	11
Мельниковское общество. 7) д. Мельникова на р. Юрмачъ, распл.	74	155	176	крестьянъ																	
Устьянское общество. 8) д. Устьянка на р. Юрмачъ, распл.	169	419	389	крестьянъ																	
Катарачское общество. 9) д. Катарачъ на р. Катарачъ, зем. шк., распл.	110	248	279	крестьянъ																	
Пылаевское общество. 10) д. Пылаева на р. Пышмѣ, шк. гр., распл.	147	238	233	крестьянъ																	
Тимохинское общество. 11) с. Тимохинское на рр. Пышмѣ и Старицѣ, прав. церк., зем. шк., распл.	275	613	643	крестьянъ																	
Усть-Дернійское общество. 12) д. Усть-Дернійкова (Аваничева) на р. Пышмѣ, распл.	61	125	149	крестьянъ																	
Савинское общество. 13) с. Савинское на рѣчкѣ Пышмѣ, правосл. церк., церк.-прих. шк.; торжокъ 3-хъ дневный на девятой недѣлѣ послѣ Пасхи, распл.	99	194	200	крестьянъ																	
Чернышевское общество. 14) д. Чернышева на р. Пышмѣ, распл.	78	181	195	крестьянъ																	
Кочевское общество. 15) д. Кочевка на рѣчкѣ Пышмѣ, распл.	105	203	211	крестьянъ																	
Тупицынское общество. 16) д. Тупицына на рѣчкѣ Пышмѣ, церк.-прих. шк., распл.	56	150	191	крестьянъ																	

Название волости, сельскаго общества и селенія.	Число двор. въ селеніи.	Число насел.:		Разрядъ крестьянъ. Въроисповѣданіе. Народность.	Разстояніе въ верстахъ отъ:													
		мужчинъ.	женщинъ.		близъ церк., мечети.	школы.	библіотеки.	уѣзднаго города.	кварт. зем. начальв.	кварт. стан. прист.	волостного правлен.	близъ зем. станціи.	близъ стан. ж. дор.	болѣе пяти вѣ.	фельдшерск. пункта.	ветеринарн. пункта.	почтовой конторы, телеграфа или отдѣленія.	близъ ярм., базара.
народная библ., торжки: еженедѣльный по четвергамъ и Крещенскій 5—6 января, расплапировано	262	574	650				96	30	30	16	16	32	30	16	30	30	30	
<i>Яровское общество.</i>																		
11) д. Ярѣ на р. Пышмѣ, зем. школа	226	465	455		5	—	5	104	34	34	5	5	12	34	5	30	34	34
<i>Верхне-Коркинское общество.</i>																		
12) д. Верхне-Коркина на р. Пышмѣ	57	117	104		5	1	5	103	33	33	5	5	12	35	5	5	33	28
<i>Малаховское общество.</i>																		
13) д. Малахова на рѣчкѣ Пышмѣ, зем. шк., распл.	100	207	201		9	—	3	107	37	37	9	9	22	37	37	34	37	37
<i>Деминское общество.</i>																		
14) д. Демина на р.р. Пышмѣ и Бѣляковѣ, распл.	124	238	276		10	1	10	110	40	40	10	10	22	40	10	37	40	40
15) д. Савина на р. Пышмѣ, зем. шк., распл.	9	20	23		11	—	11	111	41	41	11	11	22	41	11	38	41	41
<i>Нижне-Коркинское общество.</i>																		
16) д. Нижне-Коркина на р. Пышмѣ, распл.	80	147	150		12	1	12	112	43	43	12	12	24	43	12	39	43	43
<i>Пилигримовское общество.</i>																		
17) д. Пилигримова на р. Пышмѣ, распл.	44	85	87		16	4	16	114	45	45	16	16	26	45	16	41	45	45
<i>Килинское общество.</i>																		
18) д. Кила на р.р. Пышмѣ и Змѣвкѣ, зем. шк., распл.	103	218	220		20	—	20	118	49	49	20	20	30	49	20	45	49	49
<i>Крутихинское общество.</i>																		
19) д. Крутиха на р. Крутишкѣ	33	56	59		26	6	26	124	54	54	26	26	36	54	26	51	54	25
<i>Рамыльское общество.</i>																		
20) д. Большой Рамыль на р.р. Рамыль и Бѣляковѣ, зем. шк., распл.	261	521	530		10	—	10	106	38	38	10	10	25	38	10	35	38	15

Названіе волости, сельскаго общества и селенія.	Число двор. въ селеніи.		Число насел.:		Разстояніе въ верстахъ отъ:	ближе церк., мечети.	школы.	библіотеки.	уѣзднаго города.	кварт. зем. началъ.	кварт. стан. прист.	волостного правлен.	ближ. зем. станціи.	ближ. стан. ж. дор.	болыниці.	фельдшерск. пункта.	ветеринарн. пункта.	почтовой конторы, телеграфа или отдѣленія.	ближ. ярм., базара.
	мужчинъ.	женщинъ.	мужчинъ.	женщинъ.															
<i>Сбродовское общество.</i>																			
21) д. Сбродова (Малый Рамылъ) на р. Рамылъ	102	193	222			14	4	14	90	38	38	14	14	25	38	14	35	38	15
<i>Пожарицкое общество.</i>																			
22) д. Пожарище (Антонова) на р. Рамылъ, зем. шк., распланирована	96	183	190			9	—	9	109	38	38	9	9	25	38	9	34	38	16
<i>Журавлевское общество.</i>																			
23) д. Журавлева на р. Рамылъ, распл.	46	112	109			11	1	11	101	35	35	11	11	25	35	11	36	35	18
<i>Неупокоевское общество.</i>																			
24) д. Неупокоева на р. Рамылъ, церк.-прих. шк., распл.	63	145	156			12	—	12	100	34	34	12	12	27	34	12	37	34	19
Скатинская вол.																			
<i>Скатинское общество.</i>																			
1) е. Скатинское на р. Скатинкѣ, прав. церк., церк.-прих. шк., вол. пр., зем. станц., распланировано	88	262	278			—	—	—	18	18	18	—	—	18	18	18	18	18	18
2) в. Гурята на р. Скатинкѣ, распл.	39	122	148			1	1	1	19	19	19	1	1	19	19	19	19	19	19
3) в. Томилята или Одвна на р. Скатинкѣ	20	48	45			3	3	3	21	21	21	3	3	21	21	21	21	21	21
4) д. Голышкина на р. Скатинкѣ, распл.	93	259	266			3	3	3	21	21	21	3	3	21	21	21	21	21	21
5) д. Бѣловодская на р. Скатинкѣ, распл.	80	234	242			1	1	1	21	21	21	1	1	21	21	21	21	21	21
6) в. Малышевѣ на рѣчкѣ Скатинкѣ	11	30	39			1	1	1	21	21	21	1	1	22	21	21	21	21	21
<i>Ожигинское общество.</i>																			
7) д. Ожигиха (Камышловская часть) на р. Скатинкѣ, прав. церк., церк.-прих. шк., распланирована	139	368	371			—	—	6	18	18	18	6	6	18	18	18	18	18	18

Названіе волости, сельскаго общества и селенія.	Число двор. въ селеніи.	Число насел.:		Разстояніе въ верстахъ отъ:																	
		мужчинъ,	женщинъ.	Разрядъ крестьянъ.	Въроисповѣданіе.	Народность.	близ. церк., мечети.	школы.	библіотеки.	уѣзднаго города.	кварт. зем. начальн.	кварт. стан. прист.	волостного правлен.	близ. зем. станціи.	близ. стан. ж. дор.	болѣици.	фельдшерск. пункта	ветеринарн. пункта.	почтовой конном. телеграф. или отдѣленіи.	близ. ярм., базара.	
8) д. Ожгиха (Бѣловодская часть) на р. Скатынкѣ, распланирована	97	242	258				—	—	6	18	18	18	6	6	18	18	18	18	18	18	
9) д. Булдакова на р. Скатынкѣ, распл.	43	102	104				7	1	7	21	21	21	7	7	21	21	21	21	21	21	
10) д. Заозерская на р. Скатынкѣ, распл.	88	258	282				7	1	7	21	21	21	7	7	21	21	21	21	21	21	
<i>Поюртльское общество.</i>																					
11) д. Погорѣлка на р. Пышмѣ, распл.	51	115	122				1	1	10	9	9	9	10	10	9	9	9	9	9	9	
12) д. Коровякова на р. Пышмѣ, распл.	72	207	227				1	1	10	10	10	10	10	10	10	10	10	10	10	10	
<i>Чикуновское общество.</i>																					
13) д. Чикунова на Ключѣ Вѣгунѣ, распл.	138	391	389				3	3	3	20	20	20	3	3	20	20	20	20	20	20	
<i>Николаевское общество.</i>																					
14) д. Николаевка распланирована	38	90	88				10	10	10	28	28	28	10	10	28	28	28	28	28	28	
Талицкая вол.																					
<i>Талицкое общество.</i>																					
1) с. Талицкое на рѣчкѣ Пышмѣ, прав. церк., министерское 2-хъ классное училище, зем. женская шк., народн. библіотека, кварт. зем. нач., стан. пристава, вол. пр., зем. станц., больница, ветерин. ц., почтово-телеграфное отд., еженедѣльные базары по субботамъ, ярмаки: Еленинская 15—21 мая, Екатерининская 18—24 ноября, распланировано	644	1124	1171				—	—	—	70	—	—	—	—	—	—	—	—	—	—	
<i>Бѣло-Яланское общество.</i>																					
2) д. Бѣло-Яланская на р. Пышмѣ, церк.-прих. школа, распланирована	112	230	277				—	—	—	68	2 ¹ / ₂	2 ¹ / ₂	2 ¹ / ₂	2 ¹ / ₂	5	3	3	2 ¹ / ₂	3 ¹ / ₂	2 ¹ / ₂	

Название волости, сельского общества и селения.	Число двор. въ селеніи.		Число насел.:		Разстояніе въ верстахъ отъ:														
	мужчинъ.	женщинъ.	Разрядъ крестьянъ.	Въроисповѣданіе.	Народности.	близъ церк., мечети.	школы.	библіотеки.	уѣзднаго города.	кварт. зем. начальн.	кварт. стан. прист.	волостного правлен.	близъ зем. станціи.	близъ стан. ж. дор.	больницъ.	фельдшерск. пункта.	ветеринарн. пункта.	почтовой конторъ, телеграфна или отдѣленія.	близъ ярм., базара.
<i>Затинское общество.</i>																			
3) д. Зотина на р. Пышмѣ, распланирована	50	94	95			31 ^{1/2}	—	65	5	5	5	5	5	6	6	6	5	5	5
<i>Тарасовское общество.</i>																			
4) д. Тарасова на рѣчкѣ Пышмѣ, распл.	24	56	58			2	1	2	70	2	2	2	2	5	1	1	1	1	1
<i>Тамакульская вол.</i>																			
<i>Тамакульское общество.</i>																			
1) с. Тамакульское на р.р. Суварышѣ и Атяжѣ, прав. церк., зем. шк., народн. библ., вол. пр., зем. станція, фельдш. и ветерин. п.п., еженедѣльный торжокъ по понедѣльникамъ, ярмарки: Георгіевская 17—23 апрѣля и 20—26 ноября, распл.	580	1465	1513			—	—	—	49	49	49	—	—	49	35	—	—	35	—
2) в. Костроминныхъ на р.р. Суварышѣ и Атяжѣ	7	23	22			3	3	3	52	52	52	3	3	52	38	3	3	38	3
3) в. Мясоожниковъ	1	2	2			3	3	3	52	52	52	3	3	52	38	3	3	38	3
<i>Алексѣевское общество.</i>																			
4) с. Алексѣевское (Надерино) на р. Суварышѣ, прав. церк., церк.-прих. шк., распл.	210	621	628			—	—	8	41	41	41	8	8	41	43	8	8	43	8
5) д. Бабинова (Летягина) на р. Суварышѣ, шк. гр., распланировано	122	357	371			2	—	6	43	43	43	6	6	43	41	6	6	41	6
<i>Ямское общество.</i>																			
6) д. Ямская (Ошуркова) на р. Атяжѣ, шк. гр., распл. . . .	183	545	506			7	—	7	50	50	50	7	7	50	42	7	7	42	7
<i>Атяжское общество.</i>																			
7) д. Атяжъ на озерѣ Атяжѣ, шк. гр., распл.	161	495	530			12	—	20	69	69	69	20	20	69	55	20	20	55	20

Названіе волости, сельскаго общества и селенія.	Число двор. въ селеніи.		Число насел.:		Разрядъ крестьянъ. Въроисповѣданіе.	Н а р о д н о с т ь .	Разстояніе въ верстахъ отъ:												
	мужчинъ.	женщинъ.	мужчинъ.	женщинъ.			близъ церк., мечети.	шк о л ы	библ і о те ки.	уѣзднаго города.	кварт. зем. начальн.	кварт. стан. прист.	волостного правлен.	близъ зем. станціи.	близъ стан. ж. дор.	б о л ь н и ц ы.	фельдшерск. пункта.	ветеринарн. пункта.	почтовой конторы, телеграфа или отдѣленія.
<i>Новодеревенское общество.</i>																			
8) с. Новодеревенское на озерѣ Теренкулѣ, прав. церк., зем. шк., нар. библ.	223	466	468					61	61	61	12	12	61	47	12	12	47	12	
9) д. Семенова на озерѣ Теренкулѣ	65	187	188					2	2	2	55	55	55	10	10	59	45	10	45
10) в. Ласкутыя на озерѣ Теренкулѣ	9	29	30					3	3	3	58	58	58	11	11	58	46	11	46
11) д. Короли на озерѣ Щукинѣ	53	167	173					5	5	7	56	56	56	7	7	56	42	7	42
<i>Мартыновское общество.</i>																			
12) с. Мартыновское на р. Дернеѣ, правосл. церк., зем. шк., народн. библ., распл. . . .	170	474	467					—	—	—	69	69	69	20	20	69	55	20	55
13) д. Нагибина (Лагушина) на р. Дернеѣ, распл. . .	146	450	355					2	2	18	67	67	67	18	18	67	53	18	53
<i>Мясниковское общество.</i>																			
14) с. Мясниковское на р. Суварышѣ, прав. церк., церк.-прих. шк., распл.	320	878	914					—	—	8	57	57	57	8	8	57	27	8	57
Травянская вол.																			
<i>Травянское общество.</i>																			
1) с. Травянское на озерѣ безъ названія, прав. церк., министерской одноклассное учил., зем. библ., вол пр., зем. станц.	609	1761	1781					—	—	—	62	8	8	—	—	10	10	8	8
<i>Грязнухинское общество.</i>																			
2) с. Грязнухинское (Карпушинское) на р. Грязнушкѣ, прав. церк., церк.-прих. школа	473	1268	1234					—	—	2	60	10	10	2	2	12	12	10	10
<i>Красногорское общество.</i>																			
3) д. Монастырская на р. Исети, зем. шк.	222	670	656					3	—	6	67	8	8	6	6	10	12	10	10

Название волости, сельского общества и селения.	Число двор. въ селеніи.		Число насел.:		Разрядъ крестьянъ. Въ роисповѣданіе.	Народность.	Разстояніе въ верстахъ отъ:												
	мужчинъ.	женщинъ.	мужчинъ.	женщинъ.			близъ церк., мечети.	школы	библіотеки.	уѣзднаго города.	кварт. зем. начальн.	кварт. стан. прист.	волостного правлен.	близъ зем. станціи.	близъ стан. ж. дор.	болѣе ннцы.	фельдшерск. пункта	ветеринарн. пункта.	почтовой конторы, телеграфа или отдѣленія.
станція, фельдш. п., торжки: ежедѣльный по пятницамъ, Крещенскій 4—6 января, Ивановскій 11—13 ноября, Троицкій 2-хъ дневный, распл.	452	1329	1306		е.	—	—	—	42	22	25	—	—	8	25	—	22	42	—
7) д. Ляпутина на р. Калиновкѣ, распл.	142	361	368		я н е.	—	—	—	44	20	27	2	2	10	27	2	20	44	2
<i>Каменское общество.</i>																			
8) д. Каменка на р. Кунарѣ, распл.	54	185	173		е.	10	10	10	42	18	15	10	10	3	15	10	18	42	10
Четкаринская вол.																			
<i>Четкаринское общество.</i>																			
1) с. Четкаринское на р. Дернаѣ и при колодцахъ, прав. церк., зем. шк., народная библ., вол. правл., зем. станція, фельдш. п., торжки: ежедѣльный по субботамъ, Крещенскій 4—6 января, Ивановскій 22-24 іюля, Знаменскій 26—27 ноября, распл.	276	707	675		е к р е с т ь я н е.	—	—	—	36	36	36	—	—	20	36	—	30	36	—
2) д. Сыкова на р. Дернаѣ и при колодцахъ, распл.	82	205	211		е к р е с т ь я н е.	1	1	1	37	37	37	1	1	21	37	1	29	37	1
3) д. Родина при колодцахъ распл.	123	280	304		е к р е с т ь я н е.	1/2	1/2	1/2	36	36	36	1/2	1/2	20	36	1/2	30	36	1/2
4) д. Бунькова на р. Дернаѣ и при колодцахъ, распл.	53	109	114		е к р е с т ь я н е.	1 1/2	1 1/2	1 1/2	39 1/2	37 1/2	37 1/2	1 1/2	1 1/2	21 1/2	37 1/2	1 1/2	28 1/2	37 1/2	1 1/2
<i>Трубинское общество.</i>																			
5) д. Трубина на р. Дернаѣ и при колодцахъ, шк. гр., распланирована	122	294	297		е к р е с т ь я н е.	3	—	3	39	39	39	3	3	23	39	3	27	39	3
<i>Налимовское общество.</i>																			
6) д. Налимова на р. Дернаѣ и при колодцахъ, распл.	121	286	283		е к р е с т ь я н е.	6	3	6	42	42	42	6	6	26	42	6	24	42	6

Названіе волости, сельскаго общества и селенія.	Число двор. въ селеніи.		Число насел.:		Разрядъ крестьянъ. Въроисповѣданіе.	Народности.	Разстояніе въ верстахъ отъ:													
	мужчинъ.	женщинъ.	мужчинъ.	женщинъ.			ближ. церк., мечети.	школъ.	библіотеки.	уѣзднаго города.	квар. зем. начальн.	кварт. стан. прист.	волостного правл.	ближ. зем. станціи.	ближ. стан. ж. дор.	болыпицы.	фельдшерск. пункта.	ветеринар. пункта.	погровой котлора, т. ле- графіи или отдѣленія.	ближ. ярм., базара.
<i>Боровлянское общество.</i>																				
7) д. Боровлянка на р. Дернефъ и при колодцахъ, шк. гр., распланирована	283	746	762				8	—	6	44	44	44	8	8	28	44	8	22	44	8
<i>Красноярское общество.</i>																				
8) с. Красноярское на р. Пышмъ, прав. церк., зем. шк., народная библ., ярмарка Введенская 20—21 ноября, распл.	197	231	221				—	—	—	21	21	21	10	10	8	21	10	21	21	—
<i>Духовское общество.</i>																				
9) д. Духова на р. Пышмъ, распл.	129	278	308				1	1	10	20	20	20	10	10	8	20	10	20	20	10
<i>Лепехинское общество.</i>																				
10) д. Лепехина на р. Дернефъ, прав. церк., распл.	45	114	124				—	1	10	30	30	30	10	10	15	30	10	30	30	10
11) д. Смирнова на р. Дернефъ, распл.	39	101	98				5	1/2	10	30	30	30	10	10	15	30	10	30	30	10
<i>Никулинское общество.</i>																				
12) д. Никулина на р. Дернефъ, распл.	33	85	80				7	2	8	32	32	32	8	8	17	32	8	32	32	8
13) д. Мѣнухова на р. Дернефъ, распл.	38	77	86				8	1/2	7	33	33	33	7	7	18	33	7	33	33	7
14) д. Угрюмова на р. Дернефъ, зем. шк., распл.	26	58	54				9	—	7	33	33	33	7	7	18	33	7	33	33	7
<i>Комаровское общество.</i>																				
15) д. Комарова на р. Дернефъ, распл.	109	259	288				2	2	2	32	32	32	2	2	18	32	2	32	34	2
16) д. Русакова на р. Дернефъ, распл.	82	187	204				1	1	1	33	33	33	1	1	19	33	1	31	35	1
17) д. Басаргина на р. Дернефъ, распл.	37	59	71				4	4	4	32	32	32	4	4	16	32	4	32	32	4
<i>Ръчелмское общество.</i>																				
18) д. Ръчелга на р. Ръчелгъ, шк. гр., распл.	155	411	407				15	—	15	45	45	45	15	15	25	45	15	45	45	15

Название волости, сельского общества и селения.	Число двор. въ селеніи.	Число насел.:		Разрядъ крестьянъ. Въроисповѣданіе. Народность.	Разстояніе въ верстахъ отъ:													
		мужчинъ.	женщинъ.		близ. церк., мечети.	школы.	библіотеки.	уѣзднаго города.	кварт. зем. начальн.	кварт. стан. прист.	волостного правлен.	близ. зем. станци.	близ. стан. ж. дор.	больницы.	фельдшерск. пункта.	ветеринарн. пункта.	почтовой контор., телеграф. или отдѣленія.	близ. ярм., базара.
<i>Тупицынское общество.</i>																		
1) д. Тупицына (Шипунова) на р. Пышмѣ, зем. шк., распланирована	62	165	182		7	—	10	30	30	30	10	10	15	30	10	30	30	10
Чупинская вол.																		
<i>Чупинское общество.</i>																		
1) д. Чупина на р. Суеткѣ, шк. гр., распл.	191	313	367		7	—	8	78	12	12	8	8	12	12	12	12	12	12
2) д. Притчина на р. Суеткѣ, распл.	20	33	30		5	2	10	76	10	10	10	8	13	10	10	10	10	10
<i>Притыкинское общество.</i>																		
3) д. Притыкина на р. Пышмѣ, распл.	51	113	130		5	5	14	84	15	15	14	14	10	15	15	15	15	15
<i>Уѣцкое общество.</i>																		
4) с. Уѣцкое на р. Пышмѣ, прав. церк., зем. шк., распл.	95	226	226		—	—	8	78	7	7	8	8	5	7	7	7	7	7
<i>Палымское общество.</i>																		
5) д. Палымская (Одина) на р. Суеткѣ, распл.	93	185	202		2	2	8	78	8	8	8	8	7	8	8	8	8	8
<i>Рѣжисское общество.</i>																		
6) д. Рѣжкина на рѣчкѣ Пышмѣ, распл.	64	122	150		3	3	12	82	13	13	12	12	7	13	13	13	13	13
<i>Сугатское общество.</i>																		
7) д. Большой Сугатъ на р. Сугаткѣ, народная библ., вол. пр., зем. станц., распл.	49	72	83		5	3	—	70	8	8	—	—	3	8	8	8	8	8
8) д. Малый Сугатъ на р. Сугаткѣ, распл.	36	67	59		5	3	—	70	8	8	—	—	3	8	8	8	8	8
9) в. Поклевскій на р. Сугаткѣ, зем. шк., станція жел. дор., распл.	42	128	79		5	—	3	70	5	5	3	—	—	5	5	5	5	5

Названіе волости, сельскаго общества и селенія.	Число двор. въ селеніи.		Число насел.:		Разрядъ крестьянъ. Върнопольданіе.	Н а р о д н о с т ь .	близъ церкв., мечети.	Р а з с т о я н і е в ь в е р с т а х ь о т ь :										
	м у ж ч и н ь .	ж е н щ и н ь .	м у ж ч и н ь .	ж е н щ и н ь .				ш к о л ы .	б и б л і о т е к и .	у ѣ з д н а г о г о р о д а .	к в а р . з е м . н а ч а л ы н .	к в а р т . с т а н . п р и с т .	в о л о с т н о г о п р а в л е н .	б л и ж . з е м с т а н ц і и .	б л и ж с т а н . ж . д о р .	б о л ь н и ц ы .	ф е л ь д ш е р с к . п у н к т а .	в е т е р и н а р . п у н к т а .
<i>Горбуновское общество.</i>																		
10) с. Горбуновское на р. Юрмычъ, прав. церк., зем. шк., народная бібліотека	212	396	436	е .	—	—	—	65	9	9	5	5	8	9	9	9	9	
<i>Первуновское общество.</i>																		
11) д. Первунова на р. Юрмычъ, распл.	92	155	190	е .	3	3	3	65	7	7	6	6	5	7	7	7	7	
<i>Луговское общество.</i>																		
12) д. Луговая на р. Юрмычъ, распл.	181	320	333	е .	3	3	6	65	6	6	6	6	4	6	6	6	6	
<i>Хомутинское общество.</i>																		
13) д. Хомутина (Хомутята) на р. Юрмычъ, распл.	29	58	69	е .	2	2	14	64	12	12	14	14	15	12	12	12	12	
14) д. Лемешева на р. Юрмычъ, распл.	46	68	68	е .	2	2	14	62	12	12	14	14	15	12	12	12	12	
15) в. Ваховъ на р. Юрмычъ, распл.	23	44	61	е .	2	2	14	64	14	14	14	14	15	14	14	14	14	
<i>Шевелевское общество.</i>																		
16) д. Шевелева на р. Юрмычъ, распл.	85	139	136	е .	2	2	14	65	13	13	14	14	17	13	13	13	13	
17) д. Волчата на р. Юрмычъ, распл.	45	70	91	е .	2	2	14	65	14	14	14	16	14	14	14	14	14	
Шаблишская вол. (бывшая Черемисская).																		
<i>Шаблимское общество.</i>																		
1) с. Шаблишъ на озерѣ Шаблишъ, прав. церк., зем. шк., народная библ., вол. пр., зем. станція, фельдш. п., двѣ трехдневныхъ ярмарки, распл.	77	231	255	е .	—	—	—	88	18	18	—	—	21	20	—	18	18	
<i>Бажинское общество.</i>																		
2) д. Бажина, распл.	77	177	203	е .	1/2	1/2	1/2	88	18	18	1/2	1/2	21	20	1/2	18	18	

Название волости, сельского общества и селения.	Число двор. въ селеніи.		Число насел.:		Разстояніе въ верстахъ отъ:													
	мужчинъ.	женщинъ.	Разрядъ крестьянъ.		слиз. пер. в. мечети.	школы.	библіотеки.	уѣздного города.	квар. зем. начальн.	кварт. стан. прист.	волостного правлен.	ближ. зем. станція.	ближ. стан. ж. дор.	болыницы.	фельдшерск. пункта.	ветеринар. пункта.	почтовой конторы, телеграфа или отдѣленія.	ближ. ярм., базара.
			Въроисповѣданіе.	Народность.														
<i>Барабановское общество.</i>																		
13) село Барабановское (Красноглазово) на р. Истокъ, прав. церк., зем. шк., распл.	142	400	380	е	—	—	12	82	12	12	12	12	15	12	12	12	12	12
<i>Гашеневское общество.</i>																		
14) дер. Гашенева на р. Истокъ, распл.	90	277	278	я	2	2	9	82	12	12	9	9	15	12	9	12	12	9
15) выс. Чудаковъ на р. Истокъ, распл.	5	12	10	е	2	2	9	82	12	12	9	9	15	12	9	12	12	9
16) выс. Стамѣтовъ на р. Истокъ, распл.	6	15	14	е	2	2	9	82	12	12	9	9	15	12	9	12	12	9
<i>Комаровское общество.</i>																		
17) дер. Комарова на р. Красной, зем. шк., распл.	61	190	168	и	3	—	8	82	12	12	8	8	15	12	8	12	12	8
<i>Черемисское общество.</i>																		
18) д. Черемисская на р. Истокъ, перк.-прих. шк., распл.	172	465	455	е	5	—	5	88	18	18	5	5	21	18	5	18	18	5
Щербаковская вол.																		
<i>Щербаковское общество.</i>																		
1) с. Щербаковское на р. Исети, прав. церк., церк.-пр. школа, народн. библ., вол. пр., зем. станція	292	876	852	у	—	—	—	80	10	10	—	—	12	10	10	10	10	10
<i>Клюкинское общество.</i>																		
2) д. Клюкина (Евсюкова) при озерѣ Маломъ Сунгуль	164	465	438	и	2	2	2	80	10	10	2	2	12	10	10	10	10	10
<i>Богатенское общество.</i>																		
3) дер. Богатенкова на озерѣ Большомъ Сунгуль, зем. школа	137	407	441	и	2	—	5	85	12	12	5	5	14	12	10	12	12	12

Названіе волости, сельскаго общества и селенія.	Число двор. въ селеніи.		Число насел.:		Разрядъ крестьянъ. Вѣроисповѣданіе. Н а р о д н о с т ь.	Разстояніе въ верстахъ отъ:													
	мужчинъ.	женщинъ.	мужчинъ.	женщинъ.		близъ церк., мечети.	шк о л ы.	библіотеки.	уѣзднаго города.	кварт. зем. начальн.	кварт. стан. прист.	волостнаго правлен.	близъ зем. станціи.	близъ стан. ж. дор.	б о л ь н и ц ы.	фельдшерск. пункта.	ветеринарн. пункта.	почтовой конторы, теле-графа или отдѣленія.	близъ ярм., базара.
<i>Рыбниковское общество.</i>																			
4) с. Рыбниковское на озерѣ Большомъ Сунгулѣ, прав. церк., зем. шк., распл.	267	849	843			—	—	8	88	12	12	8	8	14	12	5	12	12	12
<i>Четыркинское общество.</i>																			
5) д. Четыркина на озерѣ Большомъ Сунгулѣ	67	217	210			4	4	4	83	12	12	4	4	14	12	10	12	12	12
<i>Кодинское общество.</i>																			
6) д. Кодинская на р. Исети	141	396	401			3	3	3	77	7	7	3	3	10	7	7	7	7	7
<i>Ключевское общество.</i>																			
7) д. Ключевская на р. Исети	44	118	139			5	5	5	75	4	4	5	5	6	4	4	4	4	4
<i>Бродовское общество.</i>																			
8) д. Бродовская на р. Исети, зем. школа	193	379	539			2	—	2	72	2	2	8	2	5	2	2	2	2	2
<i>Токаревское общество.</i>																			
9) д. Токарева (Байнова) на р. Исети, распл.	68	160	155			2	2	2	72	2	2	10	2	5	2	2	2	2	2
<i>Новозаводское общество.</i>																			
10) д. Новозаводская на р. Каменкѣ, зем. шк., распл.	179	508	486			4	4	4	74	4	4	8	4	2	4	4	4	4	4
<i>Позорихинское общество.</i>																			
11) д. Позориха на притокѣ Позоришкѣ	153	408	399			4	4	4	72	4	4	10	4	2	4	4	4	4	4
<i>Мазулинское общество.</i>																			
12) в. Мазулинъ на озерѣ Мазулино	38	87	89			5	5	5	70	5	5	12	5	2	5	5	5	5	5

Губернскій статистическій комитетъ
Губернская канцелярія

Алфавитный указатель селений

КАМЫШЛОВСКОГО УЪЗДА.

(Цифры означают страницы).

Аверина 33.
Александровскій 13.
Алексѣевское 40.
Алешина (см. Сидорова).
Аксриха 31.
Ананичева (см. Усть-Дернйкова).
Андрюшина 17.
Антонова (см. Пожарище).
Атяжь 40.
Бабинова 40.
Багровъ 30.
Бажина 46.
Байнова 19.
Байнова (см. Токарева).
Байновское 42.
Балаирское 6.
Бараба 10, 11.
Барабановское 48.
Баранникова 11.
Басаргина 44.
Боброва 18.
Бобры (см. Боброва).
Богатенкова 48.
Боевка 23.
Большая Горбунова 23.
Большая Оникина 24.
Большая Пульникова 29.
Большое Бѣловодье (см. Бѣловодская).
Большой Рамыль 37.
Большой Сугать 45.
Борисова 18.
Боровая 7.
Боровки 33.
Боровлянка 17, 44.
Боровское 20.
Бортникова 22.
Боръ 29.
Бродовская 49.

Брусяна 13
Бубнова 21.
Бубеньщикова 8.
Булдакова 39.
Булыгина 31.
Бунькова 43.
Бурнина 24.
Бутырки 12.
Бухарова 22.
Былова 27.
Бѣлейка 26.
Бѣловодская 22, 38.
Бѣлоносова 8, 22.
Бѣло-Яланская 39.
Бѣлькова 36.
Бѣляковское 36.
Валова 33.
Васенина 7.
Вахова 46.
Верхне-Коркина 37.
Верхне-Плѣханова 6.
Верхне-Пуртова 6.
Верхнй Толманъ 7.
Верхъ-Ключевское 15.
Вновь-Юрмытское 8.
Водолазовское 24.
Вознесенское (см. Филатовское).
Волковское 18, 42.
Волкова (см. Печеркина).
Володинское 18.
Волчата 46.
Воронина 23.
Гаврилово (см. Вновь-Юрмытское).
Галкинское 12.
Гарашинское 17.
Гарушки (см. Борисова).
Гашенева 48.
Глуховская 22, 26.

Гобята (см. Луговая).
Голодаева 21.
Голошупова 10.
Голышкина 38.
Горбина (см. Холмогорова).
Горбуновское 46.
Грамазина (см. Бблэйка).
Горушки 33.
Грозина 36.
Грязновское 9.
Грязнухинское 41.
Грязнушка 11.
Гусева 22.
Гусева (см. Савина).
Гурята 38.

Данькова 15.
Демина 37.
Дядень (см. Александровский).
Долгова (см. Малая Пульникова).
Духова 44.

Евсюкова (см. Клюкина).
Елка 14.
Ерзова (см. Малая Кочнева).
Ертарское 10.
Ерши (см. Малая Оникина).
Ефремова 8.

Желонка 24.
Журавлева 38.

Заборская 7.
Заборъ (см. Кораблева).
Забъла (см. Койнова).
Завьяловское 8.
Займка 33.
Закамышловское 11.
Заозерская 39.
Заръчная 8, 28 и 29.
Заселина 29.
Захаровское 12.
Зачерна (см. Панова).
Зелята (см. озеро Вавилово).
Знаменское 13.
Зобнина 6.
Зогина 40.
Зогинское 47.
Зырянская 6.
Зырянское 14.

Ильинское 16, 20.
Ипатова (см. Шипишная).
Ирбитскія Вершины (см. Ирбитское).
Ирбитское 14.
Ирбитское озеро 32.
Истоуръ 36.

Казакова 11.
Казакова (см. Чайкина).
Казанская 32.
Калачи 8.
Калиновское 17.
Каменка 43.
Каменноозерное 26.
Каменский 18.
Карпушинское (см. Грязнухинское).
Катайское 19.
Катарачъ 35.
Кашина 31.
Кашинское 33.
Квашинское 28.
Кекуръ 34.
Кила 37.


Кипрушкина 34.
Киселевъ (см. Юрмытское).
Кишкина 16, 34.
Клевакинское 21.
Клюкина 48.
Ключевская 49.
Ключики 10.
Ключики (см. Бараба).
Кобелева 8.
Кодинская 49.
Козонкова 13.
Койнова 9.
Кокуй 9.
Кокшарова 12.
Колпакова 47.
Колчеданское 23.
Колясникава 13.
Комарова 10, 44, 48.
Комарово (см. Куровское).
Кондратьева 33.
Копырина 21.
Кораблева 20.
Коровикова 39.
Королева 47.
Короли 41.
Корюковское 20.
Костоусовское 22.
Костроминьхъ 40.

Котурова 13.
 Кочевка 35.
 Кочнева 21.
 Кочневское 24.
 Крайчикова 16.
 Крапивина 27.
 Красноглазово (см. Барабановское).
 Красногорская 19.
 Красногорская 42.
 Красноярское 44.
 Крестовское 25.
 Крохалева (см. Скоринова).
 Крутиха 37.
 Куваева 12.
 Куликовское 26.
 Кунарское 26.
 Куньщикова 22.
 Куровское 27.
 Курьинское 33.
 Куяровское 29.
 Ласкутята 41.
 Леготина 12.
 Лемешева 46.
 Лепехина 44.
 Лелягина (см. Бабинова).
 Лихачевъ (см. Щилкинское).
 Лопатино (см. Троицкое).
 Луговая 28, 46
 Лукина 25.
 Лягушина (см. Нагибина).
 Лягустина 43.
 Мазулинъ 49.
 Малахова 34, 37
 Малышевъ 38.
 Малая Горбунова 23.
 Малая Грязнуха 23.
 Малая Квашнина 28.
 Малая Кочнева 25.
 Малая (см. Кунарское).
 Малая Оникина 24.
 Малая Пульникова 29.
 Малая Черемухова (см. Бѣлоносова).
 Малое Бѣловодье (см. Бортникова).
 Малый Рамыль (см. Сбродова).
 Малый Сугатъ 45.
 Марай 15.
 Маркова 6.
 Мартыновское 41.
 Маханова 18.

Махнева 26.
 Медвѣдева 31, 33, 34.
 Медвѣдкава 7.
 Мелехина 27.
 Мельникова 24, 35.
 Мельничная 34.
 Мельничная (см. Грозина).
 Меркушина 18.
 Мокрая 13.
 Монастырская 41.
 Мосина 21.
 Москвина 16, 47.
 Москвинское 9.
 Мостовая 27.
 Мостовка 12.
 Мохирева 36.
 Мухлынина 21.
 Мѣнухова 44.
 Мясниковское 41.
 Мясоножниковъ 40.
 Нагибина 41.
 Налимова 43.
 Насонова 11.
 Насѣнцова 34.
 Некрасовское 10.
 Неупокоево 38.
 Нижне-Коркина 37.
 Нижне-Плѣханова 6.
 Нижне-Пуртова 6.
 Нижний Толманъ 7.
 Никитина 15.
 Никитинское 30.
 Николаевка 39.
 Никольское 31.
 Никулина 44.
 Новая (см. Черноскутова).
 Новикова 47.
 Новодеревенское 41.
 Новозаводская 49.
 Новопышминское 32.
 Обухова 11.
 Оверина (см. Глуховская).
 Одина 42.
 Одина (см. Бурнина).
 Одина (см. Палымская).
 Одина (см. Томилята).
 Одина (см. Троицкое).
 Ожгиха (Бѣловодская часть) 39.
 Ожгиха (Камышловская часть) 38.

Озерная 36. (Дуговая).
Озеро Вавилово 25.
Озеро Казанское 25.
Окатова 15.
Окопишников 30.
Окулово 15.
Онохинское 24.
Ососково 29.
Ососковъ 29.
Ощуркова (см. Ямская).
Щепково (см. Пышминское).
Падерино (см. Алксѣвское).
Палымская 45.
Панова 9.
Паршина 42.
Патева (см. Гусева).
Пенькова 30.
Первунова 46.
Первуниха 6.
Печеркина (см. Юрмытское).
Першата (см. Куровское).
Пилигримова 37.
Пироговское 16.
Плетнева (см. Печеркина).
Плетни (см. Ильинское).
Поваренское 32.
Погорѣлка 39.
Погорѣлка (см. Погорѣльская).
Погорѣльская 7.
Подрига (см. Завьяловское).
Пожарище 38.
Позориха 49.
Поклевскій 45.
Полднева 16.
Полднева 42.
Половинки (см. Боръ).
Поникарова 28.
Поперечная (см. Потоскуева).
Поповка 33.
Порошина 17.
Портомойка 28.
Потоскуева 11.
Потоскуевское 15.
Потоскуй (см. Большая Оникина).
Притчина 45.
Притыкина 45.
Прищанова 33.
Прокопьевское (см. Кунарское).
Пульникова 9, 30.

Пылаева 35.
Пышминское 34.
Раскатиха 42.
Реутинское 11.
Рогалева 31.
Рогалевъ (см. Рудянское).
Родина 43.
Рублева 22.
Рудянское 14.
Русакова 44.
Рухлова 6.
Рыбино (см. Троицкое).
Рыбниковское 49.
Рѣтина 36.
Рѣчелга 44.
Рѣчина 45.
Рябкова 7.
Ряпасова (см. Темная).
Савина 20, 37.
Савинское 35.
Савинское (см. Черемховское).
Салапаткина 28.
Сапожниково (см. Ушаковское).
Сбродова 38.
Семенова 41.
Сергуловка 32.
Сидорова 15, 36.
Сизикова (см. Рѣтина).
Синарское (см. Цотоскуевское).
Сипава 16.
Скатиное 38.
Смирнова 44.
Скоринова 47.
Соколова 23.
Солодилова 12.
Спасская (см. Мельничная).
Средняя Полднева (см. Шицаева).
Стамѣтовъ 48.
Старица 7.
Стяговскій (см. Махнева).
Суворы 17.
Суходожское 14.
Сыскова 43.
Сѣркова 9.
Талица 24.
Талицкое 28.
Талицкое 39.
Тальникова (см. Юдина).



Тамакульское 40.
Тарасова 36, 40.
Таушканова 15.
Таушканское 32.
Темная 14, 30.
Темновское 32.
Тимохинское 35.
Токарева 49.
Томилята 38.
Травяное 41.
Трифоновна 34.
Троицкое 20, 42.
Трубина 43.
Тупицина 35, 45.
Тыркова 31.
Тычкина 21.
Тыгишъ 26, 47.

Угрюмова 44.
Усть-Дернйкова 35.
Устьяна 47.
Устьянка 35.
Ушаковское 30.
Уъцкое 45.

Федюшина 11.
Филатовское 18.
Фролова 27.

Холкина 47.
Холмогорова 22.
Хомутина 46.
Хомутята (см. Хомутина).
Чайкина 47.
Чебаки 10.
Черданцева 16.
Черемисская 48.
Черемисское 20.
Черемховское 22.
Черемышъ 31.


Черная 15.
Чернокоровское 42.
Черноозерская 47.
Черноскутова 23.
Черноусова 21.
Чернышева 35.
Четкаринское 43.
Четкарина 49.
Чечулина 21.
Чикунцова 39.
Чуга 23.
Чудаковъ 48.
Чудова 10.
Чупина 30, 45.

Шаблишъ 46.
Шадринка 33.
Шата 14.
Шевелева 20, 46.
Шипицына 12.
Шипишнаярская 40.
Шипунова (см. Тупицына).
Шумкова 25.
Шутинское 25.

Щербаковское 48.
Щилкинское 13.
Щипачева 17, 18.
Щипачи (см. Щипачева).

Юдина 27.
Юрмытское 28.

Якунина (см. Щипачева).
Яляское 36.
Ялунина 17.
Ямская 40.
Ярки 31.
Яръ 29.
Яръ 27.



Озерная 36	
Озеро Ванидьво 25	Ревля 15
Озеро Калышское 35	Ревноковское 47
Озюгово 35	Ревнодерская 47
Озюшилькала 30	Ревоскутов 23
Озюзово 15	Ревосцова 21
Озюшское 24	Ревшицкая 25
Осоково 29	Ревтинское 43
Осоковъ 29	Ревтинская 40
Осуркова (см. Ямская)	Ревтинская 21
Одешково (см. Пилыгинское)	Ревтинская 30
	Рута 23
Одерино (см. Алексеевское)	Рудиково 48
Одланская 45	Рудого 10
Одинова 9	Рудья 30
Одрина 42	
Отева (см. Гусева)	Ошва 40
Ошкова 30	Ошринка 33
Ошурова 46	Ошья 14
Ошуровка 6	Ошевская 20
Очеркино (см. Юрмицкое)	Ошнин 12
Ошута (см. Куровское)	Ошнинская 40
Ошуринская 37	Ошуринская (см. Рудинская)
Ошуровское 16	Ошурова 25
Ошурово (см. Печеркино)	Ошуровское 25
Ошурово (см. Ильянское)	
Ошуровское 32	Ошуровское 48
Ошуровка 39	Ошуровское 13
Ошуровка (см. Погорельская)	Ошуровская 17
Ошуровская 7	Ошуровская (см. Шива)
Ошурово (см. Завязовское)	
Ошурово 38	Ошурово 27
Ошурово 49	Ошуровское 28
Ошурово 45	
Ошурово 46	Ошурово (см. Шива)
Ошурово 42	Ошурово 30
Ошурово (см. Ворд)	Ошурово 17
Ошурово 26	Ошурово 40
Ошурово (см. Потоцкая)	Ошурово 31
Ошурово 33	Ошурово 29
Ошурово 17	Ошурово 27
Ошурово 28	
Ошурово 11	
Ошуровское 15	
Ошурово (см. Большая Ошуровка)	
Ошурово 45	
Ошурово 45	
Ошурово 33	
Ошуровское (см. Кудряковское)	
Ошурово 32	

Пилыкава 35	
Пилыгинское 34	Тавяльское 40
	Тавяльское 40
Паскатиха 42	Тавяльское 12
Паскунское 17	Тавяльское 23
Поголева 31	Тавяльское 14
Поголева (см. Рудинское)	Тавяльское 22
Погоня 43	Тавяльское 25
Поблева 22	Тавяльское 40
Побликовское 14	Тавяльское 38
Поблюва 44	Тавяльское 41
Поблюва 6	Тавяльское 34
Поблюво (см. Троицкое)	Тавяльское 20
Поблюво 49	Тавяльское 43
Поблюво 35	Тавяльское 25
Поблюво 44	Тавяльское 31
Поблюво 45	Тавяльское 21
Поблюво 7	Тавяльское 26
Поблюво (см. Темная)	
	Тавяльское 44
Савява 20	Тавяльское 25
Савявское 35	Тавяльское 47
Савявское (см. Черемновское)	Тавяльское 28
Савявская 28	Тавяльское 30
Савявская (см. Ушаковское)	Тавяльское 42
Савявская 38	
Савявская 47	Тавяльское 11
Савявская 32	Тавяльское 18
Савявская 15, 36	Тавяльское 27
Савявская (см. Ратина)	
Савявское (см. Потоцкая)	Тавяльское 47
Савява 16	Тавяльское 22
Савявское 33	Тавяльское 46
Савявская (см. Коммуна)	Тавяльское 47
Савявская 47	Тавяльское 47
Савявская 23	Тавяльское 10
Савявская 12	Тавяльское 10
Савявская (см. Мельничная)	Тавяльское 48
Савявская (см. Шива)	Тавяльское 20
Савявская 48	Тавяльское 22
Савявская 7	Тавяльское 31
Савявский (см. Михаил)	
Савява 17	
Савявская 14	
Савявская 22	
Савявская 6	
Талица 24	
Талицкое 25	
Талицкое 39	
Талицкое (см. Юдина)	

ЦѢНА 25 КОП.

40