

АДМИНИСТРАЦИЯ ГОРОДА НИЖНИЙ ТАГИЛ

ПОСТАНОВЛЕНИЕ

ОТ 15.07.2022 № 1469-ПА

Об утверждении проекта планировки и проекта межевания территории для размещения линейного объекта «Инженерная и транспортная инфраструктура микрорайона «Пырловка» в Ленинском районе города Нижний Тагил

В соответствии с Градостроительным кодексом Российской Федерации от 29 декабря 2004 года № 190-ФЗ, постановлениями Администрации города Нижний Тагил от 30.09.2010 № 2168 «Об утверждении Порядка подготовки документации по планировке территории, разрабатываемой на основании решений исполнительно-распорядительного органа местного самоуправления городского округа Нижний Тагил», от 24.01.2020 № 97-ПА «О подготовке проекта планировки и проекта межевания территории для размещения линейного объекта «Инженерная и транспортная инфраструктура микрорайона «Пырловка» в Ленинском районе города Нижний Тагил» (с изменениями, внесенными постановлениями Администрации города Нижний Тагил от 26.03.2021 № 559-ПА, от 21.04.2021 № 730-ПА), с учетом протокола публичных слушаний по проекту от 20.05.2022 и заключения о результатах публичных слушаний, руководствуясь Уставом города Нижний Тагил, Администрация города Нижний Тагил

ПОСТАНОВЛЯЕТ:

1. Утвердить проект планировки и проект межевания территории для размещения линейного объекта «Инженерная и транспортная инфраструктура микрорайона «Пырловка» в Ленинском районе города Нижний Тагил (*приложение*).

2. Управлению архитектуры и градостроительства Администрации города при осуществлении градостроительной деятельности на территории городского округа Нижний Тагил руководствоваться проектом планировки и проектом межевания территории для размещения линейного объекта «Инженерная и транспортная инфраструктура микрорайона «Пырловка» в Ленинском районе города Нижний Тагил.

3. Опубликовать данное постановление в газете «Тагильский рабочий» и разместить на официальном сайте города Нижний Тагил.

В. Ю. ПИНАЕВ,
Глава города.

ПРИЛОЖЕНИЕ

УТВЕРЖДЕН

постановлением Администрации города от 15.07.2022 № 1469-ПА

Проект планировки территории для размещения линейного объекта «Инженерная и транспортная инфраструктура микрорайона «Пырловка» в Ленинском районе города Нижний Тагил

Основные положения

Основанием для разработки «Проекта планировки и проекта межевания территории для размещения линейного объекта «Инженерная и транспортная инфраструктура микрорайона «Пырловка» в Ленинском районе города Нижний Тагил», является постановление Администрации города Нижний Тагил от 24.01.2020 № 97-ПА «О подготовке проекта планировки и проекта межевания территории для размещения линейного объекта «Инженерная и транспортная инфраструктура микрорайона «Пырловка» в Ленинском районе города Нижний Тагил» (с изменениями, внесенными постановлениями Администрации города Нижний Тагил от 26.03.2021 № 559-ПА, от 21.04.2021 № 730-ПА).

Проект планировки и проект межевания территории для размещения линейного объекта «Инженерная и транспортная инфраструктура микрорайона «Пырловка» в Ленинском районе города Нижний Тагил», предусматривающий размещение автомобильных дорог, тепловых сетей, сетей газоснабжения, водоснабжения, водоотведения (бытовых и поверхностных стоков), электроснабжения и связи, разработан с целью определения:

- зоны планируемого размещения линейных объектов (установление красных линий улиц) в соответствии с документами территориального планирования города Нижний Тагил;
- границ формируемых земельных участков для размещения существующих и планируемых линейных объектов.

Проект планировки и проект межевания территории разработан в соответствии с действующей документацией нормативного и регулятивного характера, в том числе:

- Земельный кодекс Российской Федерации от 25 октября 2001 года № 136-ФЗ (в редакции от 6 декабря 2021 года);
- Водный кодекс Российской Федерации от 3 июня 2006 № 74-ФЗ (в редакции Федерального закона от 4 декабря 2006 № 201-ФЗ);
- Градостроительный кодекс Российской Федерации от 29 декабря 2004 года № 190-ФЗ (в редакции от 6 декабря 2021 года);
- СП 42.13330.2016 Градостроительство. Планировка и застройка городских и сельских поселений. Актуализированная редакция СНиП 2.07.01-89*;
- СП 34.13330.2012 «Автомобильные дороги». Актуализированная редакция СНиП 2.05.02-85*;
- СП 104.13330.2016 «Инженерная защита территории от затопления и подтопления». Актуализированная редакция СНиП 2.06.15-85;
- СП 452.13330.2016 «Здания жилые многоквартирные с применением деревянных конструкций. Правила проектирования»;
- Решение Нижнетагильской городской Думы от 21.12.2017 № 59 «Об утверждении нормативов градостроительного проектирования городского округа Нижний Тагил»;
- Решение Нижнетагильской городской Думы от 20.12.2012 № 58 «Об утверждении Генерального плана городского округа Нижний Тагил» (в редакции Решений Нижнетагильской городской Думы от 28.03.2013 № 18, от 27.02.2015 № 9, от 08.10.2015 № 30, от 21.02.2017 № 9, от 28.11.2019 № 50, от 25.06.2020 № 18, от 23.07.2021 № 27, от 26.11.2020 № 43);
- Решение Нижнетагильской городской Думы от 27.12.2012 № 61 «Об утверждении Правил землепользования и застройки городского округа Нижний Тагил» (в редакции Решений Нижнетагильской городской Думы от 28.06.2013 № 33, от 08.10.2015 № 31, от 24.03.2016 № 17, от 27.10.2016 № 55, от 21.12.2017 № 58, от 28.06.2018 № 36, от 25.04.2019 № 20, от 26.09.2019 № 38, от 28.11.2019 № 51, от 27.02.2020 № 5, от 28.05.2020 № 14, от 25.06.2020 № 19, от 24.09.2020 № 31, от 26.11.2020 № 44, от 25.02.2021 № 4, от 25.03.2021 № 8, от 30.06.2021 № 24, от 30.09.2021 № 35, от 28.10.2021 № 47, от 27.01.2022 № 7, от 24.03.2022 № 17);
- постановление Администрации города Нижний Тагил от 16.01.2012 № 37 «Об утверждении

нии проекта планировки территории микрорайона «Пырловка» в Ленинском административном районе города Нижний Тагил»;

- постановление Администрации города Нижний Тагил от 06.07.2018 № 1880-ПА «Об утверждении проекта по внесению изменений в проект планировки территории микрорайона «Пырловка» в Ленинском административном районе города Нижний Тагил»;

- постановление Администрации города Нижний Тагил от 24.01.2020 № 97-ПА «О подготовке проекта планировки и проекта межевания территории для размещения линейного объекта «Инженерная и транспортная инфраструктура микрорайона «Пырловка» в Ленинском районе города Нижний Тагил».

Разработка проекта планировки велась с учетом:

- существующей застройки;
- сведений государственного кадастра недвижимости;
- существующих зон с особыми условиями использования территории;
- топографической съемки, выполненной в 2020 году;
- утвержденного постановлением Администрации города от 16.01.2012 № 37 проекта планировки территории микрорайона «Пырловка» в Ленинском районе города Нижний Тагил;
- утвержденного постановлением от 06.07.2018 № 1880-ПА проекта по внесению изменений в проект планировки территории микрорайона «Пырловка» в Ленинском районе города Нижний Тагил;
- технических регламентов инженерных коммуникаций.

Градостроительная ситуация

В соответствии с техническим заданием площадь в границах разработки проекта планировки территории составляет 101,8292 гектара.

Категория земель: земли населенных пунктов.

В соответствии с Картой градостроительного зонирования Правил землепользования и застройки городского округа Нижний Тагил на территории проектирования установлены следующие территориальные зоны:

- Ж-1 – зона застройки индивидуальными жилыми домами;
- Р-2 – зона ландшафтно-рекреационных территорий;
- Р-3 – зона санитарно-защитного озеленения;
- ТОР – территория общего пользования рекреационного назначения;
- Ц-3 – зона производственно-деловых и обслуживающих центров при промышленности;
- С-2 – зона кладбищ;
- БАТ – полоса отвода автомобильных дорог федерального и регионального значения;
- И-1 – зона объектов инженерной инфраструктуры;
- П-2 – зона производственно-коммунальных объектов III-IV класса опасности.

Территория проектирования находится в западной части города Нижний Тагил (Ленинский район) и предназначена для размещения индивидуальной жилой застройки с объектами обслуживания.

Границами проектирования являются:

- с севера – пустырь, низина, санитарно-защитная зона кладбища;
- с востока – кварталы индивидуальной жилой застройки;
- с запада – зона рекреации Выйского пруда, городские леса;
- с юга – Выйский пруд.

Экологическая ситуация

Территория микрорайона находится вне зон, подверженных риску возникновения чрезвычайных ситуаций природного и техногенного характера. Территория проектирования свободна от каких-либо существующих и перспективных объектов промышленности.

Существующее использование территории

На основании анализа сведений, полученных из государственного кадастра недвижимости, и сведений муниципального реестра земель муниципального казенного учреждения «Центр земельного права», подготовлен план фактического землепользования территории планирования. На плане отображены границы земельных участков, прошедших государственный кадастровый учет, а также границы ранее предоставленных земельных участков, сведения о которых отсутствуют в государственном кадастре недвижимости.

Согласно полученных сведений на рассматриваемой территории располагаются следующие существующие земельные участки:

- участки для индивидуального жилищного строительства;
- участки для строительства иных объектов специального назначения, находящихся в собственности публично-правовых образований;
- прочие участки.

На рассматриваемой территории в незначительном количестве расположены коммуникации различного назначения. Рассматриваемая территория в целом характеризуется неразвитой инженерной и транспортной инфраструктурой.

Транспортная инфраструктура

В настоящее время по территории проектирования проходит дорога с покрытием из брусчатки. Она является продолжением улицы Заречная в существующей малоэтажной застройке и проходит от юго-восточной границы проектируемой территории (около 400 метров) до пересечения с грунтовой дорогой. Грунтовая дорога пересекает территорию с юга на север и заканчивается на границе бывшей воинской части.

По предполагаемым улицам частично выполнены спроектированные грунтовые дороги. Движение общественного транспорта на прилегающей территории поселка Кирпичный осуществляется по улице Краснознаменная (двухполосной магистральной улице общегородского значения непрерывного движения), по улице Заречная, по улице Негасимая.

Электроснабжение

В центре проектируемой застройки проходит существующая ЛЭП-110 кВ. В северной части территории расположены существующие сети ВЛ-6 кВ – «Профилакторий-1,2», находящиеся на балансе закрытого акционерного общества «Тагилэнергосети».

По существующим улицам проложены опоры электроснабжения и сетей связи.

Наружные системы водоснабжения

На территории проектирования сети городского водопровода отсутствуют. Севернее площадки застройки проходит водовод диаметром 500 миллиметров на мясокомбинат от Верхне-Выйского гидроузла.

(Окончание на 2-15-й стр.)

Бытовая канализация

На территории проектируемого микрорайона «Пырловка» отсутствуют существующие сети самотечной хозяйственно-бытовой канализации. По северной части застройки проходят напорные коллекторы канализации 2Д300 и 2Д150, для которых предусмотрены охранные зоны.

Ливневая канализация

Сети ливневой канализации в данном районе отсутствуют. Поверхностные стоки отводятся по рельефу в Выйский пруд.

Теплоснабжение

В границах расположения микрорайона «Пырловка» отсутствуют тепловые сети и источники тепловой энергии. В существующей индивидуальной жилой застройке, граничащей с востока с проектируемой застройкой, используются автономные источники тепловой энергии. С северо-восточной стороны от проектируемой застройки, на расстоянии 1000 метров, расположена территория пивзавода, имеющего свою производственную котельную.

Газоснабжение

На территории проектируемого микрорайона «Пырловка» отсутствуют источники и сети газоснабжения.

Примыкающая с восточной стороны индивидуальная жилая застройка газифицирована с семидесятипроцентной обеспеченностью природным газом. Газ используется на бытовые нужды и отопление жилых домов.

На расстоянии 1000 метров от территории проектирования с северо-востока проходит газопровод высокого давления диаметром 150 миллиметров к котельной пивзавода.

Проектные решения

Архитектурно-планировочные решения

В части архитектурно-планировочных решений целью настоящего проекта является определение зоны планируемого размещения линейных объектов (уточнение красных линий улиц).

К размещению в определяемых границах приняты следующие линейные объекты:

– городские улицы и дороги в соответствии с категориями, определенными Генеральным планом городского округа Нижний Тагил, проектом планировки территории микрорайона «Пырловка» в Ленинском районе города Нижний Тагил», утвержденным постановлением Администрации города Нижний Тагил от 16.01.2012 № 37; проектом по внесению изменений в проект планировки территории микрорайона «Пырловка» в Ленинском районе города Нижний Тагил, утвержденным постановлением от 06.07.2018 № 1880-ПА;

– магистральные сети водоснабжения и ливневой канализации с очистными сооружениями;

– внеплощадочные сети электроснабжения 10 кВ с распределительным пунктом 10 кВ;

– магистральные сети газоснабжения;

– сети связи, наружного освещения вдоль транспортных магистралей.

Развитие транспортной инфраструктуры

Система транспортно-пешеходного движения на территории микрорайона «Пырловка» разрабатывалась на основе транспортной схемы Генерального плана города и принята с учетом:

– проекта планировки территории микрорайона «Пырловка» в Ленинском районе города Нижний Тагил», утвержденного постановлением Администрации города Нижний Тагил от 16.01.2012 № 37;

– проекта по внесению изменений в проект планировки территории микрорайона «Пырловка» в Ленинском районе города Нижний Тагил, утвержденного постановлением от 06.07.2018 № 1880-ПА.

Проектом планировки предусмотрены предложения по организации транспортной связи микрорайона с жилыми районами города, а также улично-дорожной сети в границах проектирования.

Основными транспортными магистралями проектируемой территории являются:

– проспект Преображенский – четырехполосная магистральная улица районного значения;

– улица Отрадная – категория улицы не установлена;

– продолжение улицы Заречная – двухполосная магистральная улица районного значения.

Категории дорог установлены в соответствии с ранее разработанным генеральным планом города.

Ширина улиц назначена в соответствии с категорией улицы:

– проспект Преображенский – магистральная улица районного значения, общая длина составит 1085 метров, общая ширина – 126,50 метра;

– улица Отрадная – категория улицы не установлена, длина составит 598 метров, ширина – 64,0 метра;

– улица Заречная – магистральная улица районного значения, длина составит 411 метров, ширина – 40,0 метра;

– улица 2-я Апрельская – улица в жилой застройке, длина составит 475 метров, ширина – от 21,5 до 23,5 метра;

– улица Декабрьская – улица в жилой застройке, длина составит 548 метров, ширина – 22,0 метра;

– улица 2-я Декабрьская – улица в жилой застройке, длина составит 540 метров, ширина – 22,0 метра;

– улица 3-я Декабрьская – улица в жилой застройке, длина составит 540 метров, ширина – 22,0 метра;

– улица 4-я Декабрьская – улица в жилой застройке, длина составит 814 метров, ширина – 22,0 метра;

– улица Вербная – улица в жилой застройке, длина составит 290 метров, ширина – 22,0 метра;

– улица Светлореченская – улица в жилой застройке, длина составит 300 метров, ширина – 22,0 метра;

– улица Лапина гора – улица в жилой застройке, длина составит 634 метра, ширина – от 20,0 до 22,0 метра;

– улица Привольная – улица в жилой застройке, длина составит 282 метра, ширина – 20,5 метра;

– улица Нежинская – улица в жилой застройке, длина составит 762 метра, ширина – от 22,0 до 24,0 метра;

– улица Родная – улица в жилой застройке, длина составит 204 метра, ширина – 22,0 метра;

– улица Тихая – улица в жилой застройке, длина составит 121 метр, ширина – 22,0 метра;

– улица Надеждинская – улица в жилой застройке, длина составит 523 метра, ширина – 22,0 метра;

– улица Семейная – улица в жилой застройке, длина составит 443 метра, ширина – 22,0 метра;

– переулок 1-й Семейный – улица в жилой застройке, длина составит 120 метров, ширина – 22,0 метра;

– переулок 2-й Семейный – улица в жилой застройке, длина составит 120 метров, ширина – 22,0 метра;

– улица № 10 (от дублера проспекта Преображенский до улицы Декабрьская вдоль существующей застройки) – улица в жилой застройке, длина составит 403 метра, ширина – от 22,0 до 24,0 метра;

– улица № 11 (от дублера проспекта Преображенский до улицы Декабрьской со стороны пруда) – улица в жилой застройке, длина составит 391 метр, ширина – 22,0 метра.

Ширина улицы Отрадная и проспекта Преображенский установлена больше нормативной для указанных категорий в связи с наличием установленных в 2020 году опор электроснабжения, расположенных вдоль ранее утвержденных красных линий улиц.

Вдоль улиц предусмотрены тротуары и велодорожки для организации пешеходного движения внутри застройки и для связи с транспортными и пешеходными путями районов города.

Маршруты общественного транспорта предусмотрены по магистральным улицам: проспекту Преображенский, улице Отрадная, улице Заречная. Расстояния между остановками составят от 400 до 500 метров. Виды общественного транспорта: автобус, маршрутное такси, такси.

Общая длина магистральных улиц, по которым осуществляется движение общественного транспорта, составляет по проекту планировки микрорайона «Пырловка» 2,11 километра.

Пешеходное движение предусмотрено вдоль улиц и проездов. Ширина пешеходных тротуаров на магистральных улицах составит 3 метра, на жилых улицах – 2,25 метра на каждой стороне улицы.

Движение пешеходов по проспекту Преображенский решено в виде пешеходного бульвара, с тротуарами шириной 6 метров посередине и по 1,5 метра вдоль проезжей части. Зеленые насаждения служат экраном от транспортной магистрали. Ширина бульвара – 31 метр.

Вертикальная планировка проектируемых улиц решена по транспортным проездам без значительного изменения черных отметок рельефа, с продольными уклонами в пределах нормативов по категориям улиц:

– магистральные улицы (проспект Преображенский, улица Отрадная, улица Заречная) – с уклонами до 50 промилей;

– жилые улицы – до 70 промилей.

Поверхностный водоотвод с территорий кварталов жилой застройки осуществляется на проезжую часть улиц, далее по уклону в направлении акватории Выйского пруда. Сбор поверхностных вод производится в ливневую канализацию, с дальнейшим выпуском на очистные сооружения ливневой канализации.

Очистные сооружения располагаются на берегу пруда по левую сторону от проспекта Преображенский. Очищенные стоки сбрасываются в пруд.

Согласно сведениям Публичной кадастровой карты объекты капитального строительства «очистные сооружения № 1» (13 по экспликации) и «очистные сооружения № 2» (14 по экспликации) находятся в зоне умеренного подтопления городского округа Нижний Тагил Свердловской области водохранилища Нижневыйское, рестровый номер 66:56-6.420.

Согласно инженерно-геологическим изысканиям (на период проведения изысканий в апреле 2021 года) в пределах территории проектирования установившийся уровень подземных вод был зафиксирован в наиболее пониженной прибрежной части Нижневыйского пруда (в районе очистных сооружений) на глубине 0,8 – 5,1 метра (абсолютная отметка 185,62 – 188,07 метра).

На данном участке максимальный прогнозируемый уровень воды рекомендуется принять на отметке 188,75 метра, что соответствует форсированному подпорному уровню (далее – ФПУ) Нижневыйского водохранилища.

Абсолютные отметки поверхности площадки проектируемого строительства составляют 188,18 – 203,85 метра.

В качестве мероприятий по защите территории от подтопления предусматривается повышение отметок территории.

В соответствии с требованиями СП 104.13330.2016 «Инженерная защита территории от затопления и подтопления». Актуализированная редакция СНиП 2.06.15-85 отметка бровки берегового откоса принимается не менее, чем на 0,5 метра выше расчетного уровня воды в водном объекте с учетом расчетной волны и ее наката: 188,75 метра + 0,5 метра = 189,25 метра – расчетная отметка земли на 0,5 метра выше ФПУ.

Согласно результатам инженерно-геологических изысканий установившийся уровень грунтовых вод (далее – УГВ) скважины 30б составляет 186,59 метра в районе очистных сооружений № 1 (13 по экспликации).

С учетом сезонного и техногенного поднятия максимальный УГВ – 187,54 метра (186,59 + 0,5 + 0,03 x 15).

В соответствии с требованиями пункта 13.4 СП 452.13330.2016 «Здания жилые многоквартирные с применением деревянных конструкций. Правила проектирования» мероприятия по понижению УГВ должны обеспечивать на территории капитальной застройки расстояние не менее 2 метров от проектной отметки поверхности.

Проектные отметки земли в районе очистных сооружений № 1 назначены 189,54 метра.

Согласно результатам инженерно-геологических исследований УГВ скважины 19 в районе очистных сооружений № 2 (14 по экспликации) составляет 187,38 метра.

С учетом сезонного и техногенного поднятия максимальный УГВ – 188,33 метра (186,59 + 0,5 + 0,03 x 15).

Проектные отметки земли в районе очистных сооружений № 2 назначены 190,33 метра.

Таким образом, проектные отметки в районе очистных сооружений предусмотрены выше расчетной отметки земли.

Характеристика транспортно-пешеходной сети улиц (таблица 1)

ТАБЛИЦА 1

| № п/п | Название улицы | Категория | Проезжая часть | | | Пешеходный тротуар | | |
|-------|--|--|----------------|----------------|-----------------------------|--------------------|----------------|-----------------------------|
| | | | длина, метров | ширина, метров | площадь, квад-ратных метров | длина, метров | ширина, метров | площадь, квад-ратных метров |
| 1 | проспект Преображенский | магистральная улица районного значения | 1085 2003 | 14 7 | 17904 15240 | | 6 1,5 3 | 30606 |
| 2 | улица Отрадная | категория улицы не установлена | 598 965 | 14 7 | 10206 7355 | 1005 | 3 | 2805 |
| 3 | улица Заречная | магистральная улица районного значения | 411 | 7 | 3060 | 1166 | 2 | 2458 |
| 4 | улица 2-я Апрельская | улица в зонах жилой застройки | 475 | 6 | 3540 | 787 | 2 | 1573 |
| 5 | улица Декабрьская | улица в зонах жилой застройки | 548 391 | 6 | 3648 2394 | 1003 345 | 2 2 | 2006 690 |
| 6 | улица 2-я Декабрьская | улица в зонах жилой застройки | 539 | 6 | 3300 | 990 | 2 | 1980 |
| 7 | улица 3-я Декабрьская | улица в зонах жилой застройки | 537 | 6 | 3260 | 980 | 2 | 1960 |
| 8 | улица 4-я Декабрьская | улица в зонах жилой застройки | 932 | 6 | 6661 | 1945 | 2 | 3890 |
| 9 | улица Вербная | улица в зонах жилой застройки | 290 | 6 | 1860 | 440 | 2 | 880 |
| 10 | улица Светлореченская | улица в зонах жилой застройки | 300 | 6 | 2046 | 1193 | 2 | 596 |
| 11 | улица Лапина гора | улица в зонах жилой застройки | 634 | 6 | 3952 | 990 | 2 | 1980 |
| 12 | улица Привольная | улица в зонах жилой застройки | 282 | 6 | 1770 | 233 | 2 | 466 |
| 13 | улица Нежинская | улица в зонах жилой застройки | 834 | 6 | 5062 | 980 | 2 | 1960 |
| 14 | улица Родная | улица в зонах жилой застройки | 204 | 6 | 1370 | 338 | 2 | 676 |
| 15 | улица Тихая | улица в зонах жилой застройки | 121 | 6 | 726 | 233 | 2 | 466 |
| 16 | улица Надеждинская | улица в зонах жилой застройки | 600 | 6 | 3780 | 2450 | 2 | 1225 |
| 17 | улица Семейная (от улицы Надеждинская до проспекта Преображенский – левая сторона) | улица в зонах жилой застройки | 443 | 6 | 3070 | 870 | 2 | 1740 |

| | | | | | | | | |
|----|--|-------------------------------|--------------|---|----------------|-------|---|-------|
| 18 | улица Семейная (от дублера проспекта Преображенский до улицы Декабрьская – правая сторона) | улица в зонах жилой застройки | 403 | 6 | 2660 | 364 | 2 | 728 |
| 19 | переулок 1-й Семейный | улица в зонах жилой застройки | 120 | 6 | 740 | 203 | 2 | 406 |
| 20 | переулок 2-й Семейный | улица в зонах жилой застройки | 120 | 6 | 740 | 203 | 2 | 406 |
| 21 | все улицы | | 9867 2968 | | 81749 22595 | 16718 | | 59497 |
| 22 | улицы в зоне жилой застройки | | 8184 | | 53639 | 15713 | | 26086 |

Развитие инженерной инфраструктуры

Для проектируемой застройки предусматривается следующая инженерная инфраструктура: системы телекоммуникаций, электроснабжения, водоснабжения, водоотведения, газоснабжения.

Системы телекоммуникаций (телефонизации, телевидения, интернета, оповещения о гражданской обороне и чрезвычайных ситуациях)

Систему телекоммуникаций (телефонизация, телевидение, Интернет) микрорайона «Пырловка» предполагается осуществлять на основе заданных оптико-волоконных модулей от ближайшей автоматическая телефонная станция (далее – АТС) «Ростелеком».

Подключение сетей телекоммуникаций осуществляется в существующем колодце у подстанции (далее – ПС) «Дрожжевая».

Прокладка трубчатого кабеля (микро-трубки в защитной полиэтиленовой трубе) выполняется вдоль магистральных улиц по замкнутому маршруту (для обеспечения резервирования) с установкой уличных распределительных шкафов в колодцах. Внутри шкафа имеется возможность для размещения дополнительного оборудования для построения сети кабельного телевидения, телефона и интернета.

Подключение непосредственно абонентов будет производиться по мере заселения жилых домов. В домах должно быть установлено электронное оборудование в зависимости от заявки на кабельное телевидение, интернет, телефонизацию или радиофикацию.

Подача сигналов оповещения о гражданской обороне и чрезвычайных ситуациях будет производиться так же по оптическому кабелю каналом передачи данных. В здания общеобразовательной школы и multifunctional торгово-развлекательного центра планируется размещение радиоприёмников эфирного вещания и телевизионных антенн, а также установка электросирены на здании школы для последующего подключения её к центральной системе оповещения населения города.

Электроснабжение

Для электроснабжения потребителей микрорайона «Пырловка» предусматривается установка блочной комплектной трансформаторной распределительной подстанции (далее – ТРП) с двумя трансформаторами мощностью 630 кВА, также три комплектные двухтрансформаторные подстанции тупикового типа мощностью 160 кВА – ТП-1, ТП-4 и мощностью 250 кВА – ТП-3, две подстанции с одним трансформатором мощностью 250 кВА – ТП-2, ТП-5.

Электроснабжение проектируемой ТРП выполняется от ПС 110/6 кВ «Дрожжевая».

Источником электроснабжения 6кВ ТП-1, ТП-2, ТП-3, ТП-4 и ТП-5 является проектируемая ТРП. Электроснабжение данных ТП выполняется кабельными линиями, проложенными по радиальной схеме в разных земляных траншеях на глубине 0,7 метра.

Расчетная электрическая мощность проектируемой застройки микрорайона «Пырловка» составляет 2500 кВт (2,5 МВт).

Категория надежности электроснабжения – II, III.

Протяженность сетей 6 кВ – 3,87 километра.

Протяженность сетей 0,4 кВ – 16,7 километра.

Точками подключения наружного освещения автодорог микрорайона «Пырловка» являются вновь проектируемые щиты управления наружным освещением – АСУ «Горсвет», устанавливаемые у проектируемых ТП-1, ТП-2, ТП-5 и существующей ТП акционерного общества «Облкоммунэнерго».

Средняя яркость покрытия проезжей части улиц составляет 0,4 кд/м².

Средняя освещенность улиц составляет 6 лк.

Светильники с мощностью лампы 100 Вт, 150 Вт и 250 Вт производства общества с ограниченной ответственностью «Уральский опытно-механический завод», город Екатеринбург, устанавливаются на одно- и двух- рожковые кронштейны железобетонных опор (типовой альбом 26.0008-24).

Протяженность трасс сети наружного освещения 0,4 кВ составит 7,0 километра.

На основании письма от 06.04.2020 № СЭ/01/21/2328 открытого акционерного общества «МРСК Урала» предусмотрено переустройство существующей ВЛ-110 кВ ПС-Тагил – ПС Магнитовая по новой трассе в кабельном исполнении.

Существующая ВЛ-110 кВ, проходящая по Преображенскому проспекту на проектируемой территории, подлежит демонтажу.

Системы водоснабжения

Водоснабжение микрорайона «Пырловка» предусматривается от существующего водовода диаметром 500 миллиметров. Вода будет подаваться на хозяйственно-питьевые нужды и нужды пожаротушения микрорайона.

Для устойчивого и стабильного водоснабжения необходимо выполнить закольцовку водовода диаметром 500 миллиметров с существующим водоводом диаметром 300 миллиметров, проходящим по существующей застройке по улице Полярная (согласно техническим условиям от 25.03.2011 № 218-ТО, выданных обществом с ограниченной ответственностью «Водоканал-НТ»). Врезка в водовод диаметром 300 миллиметров предлагается в районе жилых домов № 68 б и № 70. Закольцовка предусмотрена из труб диаметром 315 миллиметров.

Вода к жилым и общественным зданиям микрорайона будет поступать по кольцевым и тупиковым трубопроводам.

Для наружного пожаротушения зданий с расчетным расходом на кольцевых линиях водопровода предусматривается устройство пожарных гидрантов, располагаемых в колодцах.

Проектируемые наружные сети жилой застройки должны обеспечивать следующие расходы:

- на хозяйственно-питьевые нужды для жилых домов и общественных зданий;
- на полив зеленых насаждений и улиц вокруг вышеперечисленных зданий;
- на тушение пожара.

Для коттеджной застройки норма водопотребления составляет 250 л/сут. на человека, приготовление горячей воды будет производиться в газовых водонагревателях, расположенных в каждом жилом доме. Горячая вода для общественных зданий будет готовиться в газовой котельной.

Расход воды на полив зеленых насаждений для жилой застройки принят 50 л/сут. в расчете на 1 жителя.

Количество поливок 1 раз в сутки, согласно пункту 2.3 таблицы 3 (примечание 1) СНиП 2.04.02-84.

Расход на полив Qп = 89,45 м³/сут .

Расчетное количество одновременных пожаров для застройки – 1.

Расход воды на наружное пожаротушение 15 л/сек. согласно СНиП 2.04.02-84*.

Для учета потребляемой воды необходима установка счетчиков на вводах в каждый жилой дом, в котельную и в общественные здания.

Колодцы на водопроводных сетях выполняются из сборных железобетонных элементов согласно требованиям ГОСТ 8020-90.

Длина внеплощадочной сети водопровода диаметром 315 миллиметров составляет 1200 метров.

Системы водоотведения

Бытовая канализация

Сточные воды от проектируемой застройки самотечными сетями канализации предполага-

ется отводить в пониженные точки рельефа, где предусматриваются канализационные насосные станции перекачки стоков.

Нормы водоотведения бытовых сточных вод для микрорайона «Пырловка» принимаются согласно пункту 2.1 СНиП 2.04.03-85 в соответствии со степенью благоустройства жилья.

Норма водоотведения для коттеджной застройки с газовыми водонагревателями в каждом жилом доме составляет 250 л/сут. на человека.

Канализационная насосная станция № 1 рассчитывается на принятие и перекачку стоков от всего проектируемого микрорайона «Пырловка» с учетом подключения существующих и перспективных объектов в данном районе (согласно техническим условиям от 25.03.2011 № 218-ТО, выданных обществом с ограниченной ответственностью «Водоканал-НТ»). Из насосной станции стоки по двум напорным коллекторам диаметром 160 миллиметров будут подаваться в существующий самотечный коллектор канализации ООО «Водоканал-НТ» диаметром 1500 миллиметров по улице Краснознаменная.

Канализационная насосная станция № 2 рассчитывается на принятие и перекачку стоков от застройки микрорайона «Пырловка» и существующей застройки района (территориальное общественное самоуправление «Кирпичный»). Из насосной станции стоки по двум напорным коллекторам диаметром 160 миллиметров будут подаваться в проектируемы самотечный коллектор.

Протяженность напорных сетей составляет 4350,0 метра.

Насосные станции – фирмы «Grundfos». В каждой насосной устанавливается по два насоса: 1 – рабочий, 1 – резервный. В насосной станции № 1 – насосы марки «Grundfos» SLV.80.100.110.2.51D Q = 61,5 м³/час; H = 28,0 метра; N = 12,5 кВт; в насосной станции № 2 – насосы марки «Grundfos» SE.80.80.75.4.51D Q = 54,36 м³/час; H = 19,0 метра; N = 9,0 кВт. Насосные станции II категории.

Самотечные сети канализации выполняются из полиэтиленовых труб КОРСИС по ТУ 2248-001-7301175-2005.

Ливневая канализация

Проектом предусмотрен отвод поверхностного стока, образующегося в период выпадения дождей, таяния снега и мойки дорожных покрытий, по лоткам проезжей части и придорожным канавам на очистные сооружения ливневой канализации.

На очистные сооружения № 1 будут отводиться поверхностные стоки с площади 40,5 гектара, на очистные сооружения № 2 – с площади 63,5 гектара.

Средне-годовые расходы стоков для насосной станции (далее – НС) № 1 составляют 39600 м³/год; для НС № 2 – 63100 м³/год.

Перед очистными сооружениями предусмотрена разделительная камера, из которой на очистные сооружения поступают стоки от малоинтенсивных дождей и наиболее загрязненная часть поверхностных стоков от интенсивных дождей, остальная часть по обводной линии диаметром 630 миллиметров сбрасывается в пруд без очистки.

Для уменьшения объема и стоимости очистных сооружений перед ними предусматриваются емкости – сборники, аккумулирующие стоки. Из емкостей вода на очистку подается равномерно с меньшим расходом.

На выходе из очистных сооружений концентрация загрязняющих веществ составит:

- взвешенные вещества не более 1 мг/л;
- нефтепродукты не более 0,03 мг/л.

Очистные сооружения для ливневой канализации по заданным расходам предлагаются производства общества с ограниченной ответственностью «Эководстройтех», город Екатеринбург.

Сети ливневой канализации выполняются из полиэтиленовых труб КОРСИС по ТУ 2248-001-7301175-2005.

Объекты и внеквартальные сети водоснабжения и водоотведения (таблица 2)

ТАБЛИЦА 2

| Наименование, диаметр, миллиметров | Протяженность, метров |
|--|-----------------------|
| Водоснабжение В1 | |
| – труба ПЭ диаметром 225 x 13,4 | 4000 |
| – труба ПЭ диаметром 315 x 18,7 | 6600 |
| Хозяйственно-бытовая канализация К1 | |
| – труба ПЭ диаметром 160 x 9,5 (напорная) | 4900 |
| – труба КОРСИС диаметром 160 (самотечная) | 390 |
| – труба КОРСИС диаметром 250 (самотечная) | 5600 |
| – труба КОРСИС диаметром 315 (самотечная) | 2200 |
| – насосная станция «Grundfos» Q = 61,56 м³/час, H = 28,0 м, N = 12,5 кВт | 1 |
| – насосная станция «Grundfos» Q = 54,36 м³/час, H = 19,0 м, N = 9,0 кВт | 1 |
| Ливневая канализация К2 | |
| – труба ПЭ диаметром 200 x 11,9 (напорная) | 100 |
| – труба КОРСИС диаметром 250 (самотечная) | 1500 |
| – труба КОРСИС диаметром 600 (самотечная) | 8500 |
| – очистные сооружения производительностью 1036,8 м³/сут | 2 |
| – насосная станция «Grundfos» Q = 61,56 м³/час, H = 28,0 м, N = 12,5 кВт | 1 |

Газоснабжение

Источником газоснабжения проектируемого микрорайона является существующий газопровод высокого давления II категории диаметром 159 миллиметров, проложенный к котельной пивзавода от улицы Краснознаменная города Нижний Тагил. Проектируемый газопровод высокого давления подключается в районе котельной пивзавода и прокладывается до проектируемых газорегуляторных пунктов микрорайона «Пырловка».

Природный газ используется на нужды топливоснабжения проектируемых котельных для общественных зданий и автономных источников теплоты индивидуального жилого сектора, а также для бытовых нужд населения (приготовления пищи).

Обеспечения теплоснабжения застройки микрорайона «Пырловка» предусматривается за счет устройства автономных источников тепловой энергии для индивидуального жилого сектора и общественных зданий (детский сад, школа, торговый центр и клуб).

В соответствии с планировочными решениями генплана выполнен расчет потребления природного газа на проектируемую застройку. Расход газа на жилой дом принят 5,0 м³/час (на отопление – 3,8 м³/час; на приготовление пищи (газовая плита ПГ4) – 1,20 м³/час). Расходы газа на детский сад, школу, торговый центр, клуб и перспективное подключение – санаторий-профилакторий «Сосновый бор» приняты в соответствии с планируемыми объемами зданий.

Расчетный расход природного газа для микрорайона «Пырловка» составляет 2050 м³/час (в том числе на детский сад – 36,0 м³/час, школу – 84,0 м³/час, торговый центр – 96 м³/час, клуб – 84,0 м³/час и санаторий-профилакторий «Сосновый бор» – 73,0 м³/час).

Для газоснабжения микрорайона «Пырловка» предусмотрена установка двух блочных газорегуляторных пунктов с основной и резервной линиями редуцирования, рассчитанных на газоснабжение жилого сектора и общественных зданий, а также перспективных потребителей и выполнение закольцовки между проектируемыми газорегуляторных пунктов блочных (далее – ГРПБ) и существующими сетями от ГРПБ № 12.

Пропускная способность ГРПБ № 1 составляет 2000 м³/час и ГРПБ № 2 – 2000 м³/час.

ГРПБ № 1 предназначен для домов по улицам Семейная, Надеждинская, Отрадная, переулкам 1-й Семейный, 2-й Семейный, проспекту Преображенский.

ГРПБ № 2 предназначен для жилых домов по улицам Отрадная, Нежинская, Лапина гора, 4-я Декабрьская, 3-я Декабрьская, 2-я Декабрьская, Декабрьская, Заречная, Светлореченская, Привольная, проспекту Преображенский.

Для повышения надежности системы газоснабжения предусмотрена закольцовка проектируемых ГРПБ с существующей ГРПБ № 12 через сеть газопроводов низкого давления с подключением к существующему газопроводу диаметром 150 миллиметров по улице Полярная в районе жилого дома № 84.

Подача природного газа от ГРПБ к потребителям осуществляется через распределительную сеть низкого давления.

Проектом предусматривается прокладка газопроводов высокого и низкого давления в подземном исполнении из газовых полиэтиленовых труб по ГОСТ Р 50838-2009 «Трубы из полиэтилена для газопроводов. Технические условия ТУ 224-018-40270293-2002».

Протяженность газопроводов микрорайона «Пырловка» (таблица 3)

ТАБЛИЦА 3

| Позиция | Наименование, диаметр, миллиметров | Протяженность, метров |
|---------|--|---|
| 1 | газопровод высокого давления ПЭ диаметром 160 (от точки врезки до ГРПБ № 1) | 870,0 |
| 2 | газопровод высокого давления ПЭ диаметром 160 (от ГРПБ № 1 до ГРПБ № 2) | 1012,0 |
| 3 | газопровод низкого давления (распределительный газопровод), в том числе: <ul style="list-style-type: none">– ПЭ диаметром 63;– ПЭ диаметром 90;– ПЭ диаметром 110;– ПЭ диаметром 160;– ПЭ диаметром 225;– ПЭ диаметром 315;– ПЭ диаметром 400; | 13479 4245,0 4425,0 1659,0 2081,0 706,0 58,0 305,0 |
| 4 | газопровод низкого давления ПЭ диаметром 63 (подводки к жилым домам) | 1120,0 |

Технико-экономические показатели (таблица 4)

ТАБЛИЦА 4

| Наименование показателей | Единица измерения | Современное состояние | Проект |
|--|-------------------|-----------------------|--------|
| Территория в границах проектирования | га | – | 101,83 |
| площадь проектируемой территории всего, в том числе: | га | – | 101,83 |
| – инженерная инфраструктура (трансформаторные подстанции, трансформаторная распределительная подстанция, газораспределительные подстанции) | | – | 0,16 |
| – транспортная инфраструктура | | – | 36,27 |
| Транспортная инфраструктура | | | |
| Протяженность улично-дорожной сети – всего | км | | 9,81 |
| в том числе: | | | |
| – магистральная дорога общегородского значения 2-го класса (новая) | – | | 1,1 |
| – магистральная улица районного значения (новая) | – | | 1,08 |
| – улица в жилой застройке | – | | 7,7 |
| – велосипедная дорожка | – | | – |
| Инженерная инфраструктура: | – | | |
| водоснабжение | – | | |
| потребность в воде на хозяйственно-питьевые нужды | м³/год | – | 62196 |
| протяженность сетей водоснабжения | км | – | 10,6 |
| бытовая канализация | - | | |
| общее количество хозяйственно-бытовых сточных вод | м³/год | – | 62196 |
| КНС | единица | – | 2 |
| протяженность самотечных сетей бытовой канализации | км | – | 8,2 |
| протяженность напорных сетей бытовой канализации | – | | 4,9 |
| ливневая канализация | км | – | – |
| общее количество стоков | м³/год | | 102700 |
| протяженность сетей ливневой канализации | км | – | 10,1 |
| насосная станция | единица | | 1 |
| очистные сооружения | единица | | 1 |
| газоснабжение | км | | |
| расчетное потребление | тыс. м³/час | – | 2050 |
| протяжённость сетей газоснабжения: | км | – | |
| – газопровод высокого давления | км | | 2,75 |
| – газопровод низкого давления | км | | 2,8 |
| электроснабжение | – | | |
| расчетные нагрузки | кВт | – | 2500 |
| ТП | единица | – | 5 |
| протяженность подземных и воздушных сетей 0,4 кВ | км | – | 16,7 |
| протяженность сетей 6 кВ | км | – | 3,87 |

Проект межевания территории для размещения линейного объекта «Инженерная и транспортная инфраструктура микрорайона «Пырловка» в Ленинском районе города Нижний Тагил

Введение

Подготовка проекта межевания территории осуществляется для:

1) определения местоположения границ образуемых земельных участков;

2) установления, изменения, отмены красных линий для застроенных территорий, в границах которых не планируется размещение новых объектов капитального строительства, а также для установления, изменения, отмены красных линий в связи с образованием и (или) изменением земельного участка, расположенного в границах территории, применительно к которой не предусматривается осуществление деятельности по комплексному и устойчивому развитию территории, при условии, что такие установление, изменение, отмена влекут за собой исключительно изменение границ территории общего пользования.

Проект планировки и проект межевания разработан в соответствии с действующей документацией нормативного и регулятивного характера, в том числе:

- Земельный кодекс Российской Федерации от 25 октября 2001 года № 136-ФЗ (в редакции от 6 декабря 2021 года);
- Водный кодекс Российской Федерации от 3 июня 2006 № 74-ФЗ (в редакции Федерально-го закона от 4 декабря 2006 № 201-ФЗ);
- Градостроительный кодекс Российской Федерации от 29 декабря 2004 года № 190-ФЗ (в редакции от 6 декабря 2021 года);
- СП 42.13330.2016 Градостроительство. Планировка и застройка городских и сельских поселений. Актуализированная редакция СНиП 2.07.01-89*;
- СП 34.13330.2012 «Автомобильные дороги». Актуализированная редакция СНиП 2.05.02-85*;
- СП 104.13330.2016 «Инженерная защита территории от затопления и подтопления». Актуализированная редакция СНиП 2.06.15-85;
- СП 452.13330.2016 «Здания жилые многоквартирные с применением деревянных конструкций. Правила проектирования»;

- РДС 30-201-98. Инструкция «О порядке проектирования и установления красных линий в городах и других поселениях Российской Федерации»;
- Решение Нижнетагильской городской Думы от 21.12.2017 № 59 «Об утверждении нормативов градостроительного проектирования городского округа Нижний Тагил»;
- Решение Нижнетагильской городской Думы от 20.12.2012 № 58 «Об утверждении Генерального плана городского округа Нижний Тагил» (в редакции Решений Нижнетагильской городской Думы от 28.03.2013 № 18, от 27.02.2015 № 9, от 08.10.2015 № 30, от 21.02.2017 № 9, от 28.11.2019 № 50, от 25.06.2020 № 18, от 23.07.2021 № 27, от 26.11.2020 № 43);
- Решение Нижнетагильской городской Думы от 27.12.2012 № 61 «Об утверждении Правил землепользования и застройки городского округа Нижний Тагил» (в редакции Решений Нижнетагильской городской Думы от 28.06.2013 № 33, от 08.10.2015 № 31, от 24.03.2016 № 17, от 27.10.2016 № 55, от 21.12.2017 № 58, от 28.06.2018 № 36, от 25.04.2019 № 20, от 26.09.2019 № 38, от 28.11.2019 № 51, от 27.02.2020 № 5, от 28.05.2020 № 14, от 25.06.2020 № 19, от 24.09.2020 № 31, от 26.11.2020 № 44, от 25.02.2021 № 4, от 25.03.2021 № 8, от 30.06.2021 № 24, от 30.09.2021 № 35, от 28.10.2021 № 47, от 27.01.2022 № 7, от 24.03.2022 № 17);
- постановление Администрации города Нижний Тагил от 16.01.2012 № 37 «Об утверждении проекта планировки территории микрорайона «Пырловка» в Ленинском районе города Нижний Тагил»;
- постановление Администрации города Нижний Тагил от 06.07.2018 № 1880-ПА «Об утверждении проекта по внесению изменений в проект планировки территории микрорайона «Пырловка» в Ленинском районе города Нижний Тагил»;
- постановление Администрации города Нижний Тагил от 24.01.2020 № 97-ПА «О подготовке проекта планировки и проекта межевания территории для размещения линейного объекта «Инженерная и транспортная инфраструктура микрорайона «Пырловка» в Ленинском районе города Нижний Тагил».

Разработка проекта планировки велась с учетом:

- существующей застройки;
- сведений государственного кадастра недвижимости;
- существующих зон с особыми условиями использования территории;
- топографической съемки, выполненной в 2020 году;
- утвержденного постановлением Администрации города от 16.01.2012 № 37 проекта планировки территории микрорайона «Пырловка» в Ленинском районе города Нижний Тагил;
- утвержденного постановлением от 06.07.2018 № 1880-ПА проекта по внесению изменений в проект планировки территории микрорайона «Пырловка» в Ленинском районе города Нижний Тагил;
- технических регламентов инженерных коммуникаций.

Проектом межевания определено местоположение проектных границ образуемых земельных участков, предназначенных для размещения линейного объекта «Инженерная и транспортная инфраструктура микрорайона «Пырловка» в Ленинском районе города Нижний Тагил».

В соответствии с техническим заданием площадь в границах разработки проекта межевания территории составляет в 101,8292 гектара.

В соответствии с Картой градостроительного зонирования Правил землепользования и застройки городского округа Нижний Тагил, на территории проектирования установлены следующие территориальные зоны:

- Ж-1 – зона застройки индивидуальными жилыми домами;
- Р-2 – зона ландшафтно-рекреационных территорий;
- Р-3 – зона санитарно-защитного озеленения;
- ТОР – территория общего пользования рекреационного назначения;
- Ц-3 – зона производственно-деловых и обслуживающих центров при промышленности;
- С-2 -зона кладбищ;
- БАТ – полоса отвода автомобильных дорог федерального и регионального значения;
- И-1 – зона объектов инженерной инфраструктуры;
- П-2 – зона производственно-коммунальных объектов III-IV класса опасности.

Основные характеристики образуемых земельных участков представлены на чертеже межевания территории – 31.763.9124-ПМ л. II.1.

Земельные участки линейных объектов инженерной и транспортной инфраструктуры микрорайона «Пырловка» образуются из земель, находящихся в государственной или муниципальной собственности.

План красных линий представлен на листе 31.763.9124-1ППТ л.1.2.

Перечень земельных участков, сведения о которых содержатся в Едином государственном реестре недвижимости (таблица 5)

ТАБЛИЦА 5

| № п/п | Кадастровый номер земельного участка | Вид разрешённого использования земельного участка | Площадь, метров квадратных |
|-------|--------------------------------------|---|----------------------------|
| 1. | 66:56:0106001:301 | для индивидуального жилищного строительства | 620 |
| 2. | 66:56:0106001:207 | для индивидуального жилищного строительства | 621 |
| 3. | 66:56:0106001:298 | для индивидуального жилищного строительства | 600 |
| 4. | 66:56:0106001:299 | для индивидуального жилищного строительства | 600 |
| 5. | 66:56:0106001:297 | для индивидуального жилищного строительства | 600 |
| 6. | 66:56:0106001:302 | для индивидуального жилищного строительства | 600 |
| 7. | 66:56:0106001:304 | для индивидуального жилищного строительства | 600 |
| 8. | 66:56:0106001:305 | для индивидуального жилищного строительства | 600 |
| 9. | 66:56:0106001:303 | для индивидуального жилищного строительства | 600 |
| 10. | 66:56:0106001:300 | для индивидуального жилищного строительства | 675 |
| 11. | 66:56:0106002:47 | для индивидуального жилищного строительства | 601 |
| 12. | 66:56:0106002:37 | для индивидуального жилищного строительства | 600 |
| 13. | 66:56:0106002:41 | для индивидуального жилищного строительства | 600 |
| 14. | 66:56:0106002:48 | для индивидуального жилищного строительства | 600 |
| 15. | 66:56:0106002:40 | для индивидуального жилищного строительства | 600 |
| 16. | 66:56:0106002:43 | для индивидуального жилищного строительства | 823 |
| 17. | 66:56:0106002:33 | для индивидуального жилищного строительства | 602 |
| 18. | 66:56:0102002:44 | для индивидуального жилищного строительства | 605 |
| 19. | 66:56:0106002:28 | для индивидуального жилищного строительства | 624 |
| 20. | 66:56:0106002:35 | для индивидуального жилищного строительства | 603 |
| 21. | 66:56:0106002:52 | для индивидуального жилищного строительства | 600 |
| 22. | 66:56:0106002:53 | для индивидуального жилищного строительства | 615 |
| 23. | 66:56:0106002:56 | для индивидуального жилищного строительства | 616 |
| 24. | 66:56:0106002:55 | для индивидуального жилищного строительства | 616 |
| 25. | 66:56:0106002:51 | для индивидуального жилищного строительства | 616 |
| 26. | 66:56:0106002:54 | для индивидуального жилищного строительства | 616 |
| 27. | 66:56:0106002:49 | для индивидуального жилищного строительства | 618 |
| 28. | 66:56:0106002:50 | для индивидуального жилищного строительства | 612 |
| 29. | 66:56:0106002:92 | для индивидуального жилищного строительства | 612 |
| 30. | 66:56:0106002:67 | для индивидуального жилищного строительства | 611 |
| 31. | 66:56:0106002:68 | для индивидуального жилищного строительства | 613 |
| 32. | 66:56:0106002:4 | для индивидуального жилищного строительства | 675 |
| 33. | 66:56:0106002:10 | для индивидуального жилищного строительства | 638 |
| 34. | 66:56:0106002:13 | для индивидуального жилищного строительства | 612 |
| 35. | 66:56:0106002:39 | для индивидуального жилищного строительства | 600 |

[illegible]

| | | | |
|------|---------------------------------------|--|---------|
| 125. | 66:56:0106002:85 | для индивидуального жилищного строительства | 600 |
| 126. | 66:56:0106002:7 | для индивидуального жилищного строительства | 600 |
| 127. | 66:56:0106002:86 | для индивидуального жилищного строительства | 600 |
| 128. | 66:56:0106002:3 | для индивидуального жилищного строительства | 600 |
| 129. | 66:56:0106002:83 | для индивидуального жилищного строительства | 600 |
| 130. | 66:56:0106002:61 | для индивидуального жилищного строительства | 600 |
| 131. | 66:56:0106002:81 | для индивидуального жилищного строительства | 600 |
| 132. | 66:56:0106002:5 | для индивидуального жилищного строительства | 600 |
| 133. | 66:56:0106002:80 | для индивидуального жилищного строительства | 600 |
| 134. | 66:56:0106002:66 | для индивидуального жилищного строительства | 600 |
| 135. | 66:56:0106002:547 | для индивидуального жилищного строительства | 1003 |
| 136. | 66:56:0106001:546 | для индивидуального жилищного строительства | 1017 |
| 137. | 66:56:0106001:548 | для индивидуального жилищного строительства | 966 |
| 138. | 66:56:0106001:549 | для индивидуального жилищного строительства | 1044 |
| 139. | 66:56:0106002:117 | для индивидуального жилищного строительства | 1018 |
| 140. | 66:56:0106002:24193 | для индивидуального жилищного строительства | 1031 |
| 141. | 66:56:0000000:24203 | для индивидуального жилищного строительства | 1020 |
| 142. | 66:56:0000000:24220 | для индивидуального жилищного строительства | 1012 |
| 143. | 66:56:0000000:545 | для индивидуального жилищного строительства | 1009 |
| 144. | 66:56:0000000:24215 | для индивидуального жилищного строительства | 1023 |
| 145. | 66:56:0000000:24223 | для индивидуального жилищного строительства | 1054 |
| 146. | 66:56:0106002:114 | для индивидуального жилищного строительства | 1044 |
| 147. | 66:56:0106002:118 | для индивидуального жилищного строительства | 1021 |
| 148. | 66:56:0000000:24225 | для индивидуального жилищного строительства | 1045 |
| 149. | 66:56:0106002:115 | для индивидуального жилищного строительства | 1023 |
| 150. | 66:56:0000000:24234 | для индивидуального жилищного строительства | 1009 |
| 151. | 66:56:0106002:119 | для индивидуального жилищного строительства | 1012 |
| 152. | 66:56:0000000:24223 | для индивидуального жилищного строительства | 1009 |
| 153. | 66:56:0106002:113 | для индивидуального жилищного строительства | 1012 |
| 154. | 66:56:0000000:24227 | для индивидуального жилищного строительства | 1009 |
| 155. | 66:56:0106002:116 | для индивидуального жилищного строительства | 1011 |
| 156. | 66:56:0106002:8 | для индивидуального жилищного строительства | 600 |
| 157. | 66:56:0106002:9 | для индивидуального жилищного строительства | 600 |
| 158. | 66:56:0106002:12 | для индивидуального жилищного строительства | 600 |
| 159. | 66:56:0106001:571 | для индивидуального жилищного строительства | 1262 |
| 160. | 66:56:0106001:551 | для индивидуального жилищного строительства | 1000 |
| 161. | 66:56:0106001:564 | для индивидуального жилищного строительства | 1043 |
| 162. | 66:56:0106001:563 | для индивидуального жилищного строительства | 1044 |
| 163. | 66:56:0106001:565 | для индивидуального жилищного строительства | 1000 |
| 164. | 66:56:0106001:566 | для индивидуального жилищного строительства | 1048 |
| 165. | 66:56:0106001:572 | для индивидуального жилищного строительства | 1130 |
| 166. | 66:56:0106001:569 | для индивидуального жилищного строительства | 1000 |
| 167. | 66:56:0106001:568 | для индивидуального жилищного строительства | 1043 |
| 168. | 66:56:0106001:567 | для индивидуального жилищного строительства | 1043 |
| 169. | 66:56:0106001:559 | для индивидуального жилищного строительства | 1042 |
| 170. | 66:56:0106001:558 | для индивидуального жилищного строительства | 1042 |
| 171. | 66:56:0106001:557 | для индивидуального жилищного строительства | 1042 |
| 172. | 66:56:0106001:556 | для индивидуального жилищного строительства | 1042 |
| 173. | 66:56:0106001:555 | для индивидуального жилищного строительства | 1042 |
| 174. | 66:56:0106001:554 | для индивидуального жилищного строительства | 1042 |
| 175. | 66:56:0106001:553 | для индивидуального жилищного строительства | 1043 |
| 176. | 66:56:0106001:552 | для индивидуального жилищного строительства | 1043 |
| 177. | 66:56:0106001:177 | для индивидуального жилищного строительства | 68519 |
| 178. | 66:56:0106003:57 | для индивидуального жилищного строительства | 603 |
| 179. | 66:56:0106003:49 | для индивидуального жилищного строительства | 600 |
| 180. | 66:56:0106003:45 | для индивидуального жилищного строительства | 601 |
| 181. | 66:56:0106003:34 | для индивидуального жилищного строительства | 601 |
| 182. | 66:56:0106003:50 | для индивидуального жилищного строительства | 752 |
| 183. | 66:56:0106003:46 | для индивидуального жилищного строительства | 604 |
| 184. | 66:56:0106003:83 | для индивидуального жилищного строительства | 1233 |
| 185. | 66:56:0106003:47 | для индивидуального жилищного строительства | 600 |
| 186. | 66:56:0106003:44 | для индивидуального жилищного строительства | 634 |
| 187. | 66:56:0106003:60 | для индивидуального жилищного строительства | 600 |
| 188. | 66:56:0106005:2 | для индивидуального жилищного строительства | 102 889 |
| 189. | 66:56:0000000:18205 многоконтурный | для эксплуатации ВЛ 110 кВ участок ПС Тагил – ПС Магнетитовая | 2423 |
| 190. | 66:56:0106001:152 | городские леса | 106105 |
| 191. | 66:56:0106001:482 | действующие кладбища; кладбища, закрытые на период консервации; крематории; мемориальные парки; культовые объекты; траурные залы; мемориальные комплексы | 7650 |

Перечень и сведения о площади образуемых земельных участков,
в том числе возможные способы их образования.
Вид разрешенного использования образуемых земельных участков
в соответствии с проектом планировки территории (таблица 6)

ТАБЛИЦА 6

| Условный и / или кадастровый номер земельного участка, адрес | Площадь, метров квадратных | Вид разрешённого использования и код (числовое обозначение) в соответствии с классификатором видов разрешенного использования | Террито- риальная зона | Способ формирования |
|--|----------------------------------|---|------------------------------|--|
| 1-й этап межевания территории | | | | |
| ЗУ1 город Нижний Тагил, улица Семейная | 10244,61 + 8590,46 | 12.0 земельные участки (территории) общего пользования | Ж-1 | образование двухконтурного земельного участка из земель, государственная собственность на которые не разграничена |

| | | | | |
|--|-------------------|--|-----|---|
| ЗУ2 город Нижний Тагил, улица Надеждинская | 12474,61 | 12.0 земельные участки (территории) общего пользования | Ж-1 | образование земельного участка из земель, государственная собственность на которые не разграничена |
| ЗУ 3 город Нижний Тагил, улица Отрадная | 35004,32 | 12.0 земельные участки (территории) общего пользования | Ж-1 | образование земельного участка из земель, государственная собственность на которые не разграничена |
| ЗУ4 город Нижний Тагил, улица Нежинская | 17572,85 | 12.0 земельные участки (территории) общего пользования | Ж-1 | образование земельного участка из земель, государственная собственность на которые не разграничена |
| ЗУ5 город Нижний Тагил, улица Тихая | 2228,66 | 12.0 земельные участки (территории) общего пользования | Ж-1 | образование земельного участка из земель, государственная собственность на которые не разграничена |
| ЗУ6 город Нижний Тагил, улица Родная | 2201,53 + 1098,29 | 12.0 земельные участки (территории) общего пользования | Ж-1 | образование двухконтурного земельного участка из земель, государственная собственность на которые не разграничена |
| ЗУ7 город Нижний Тагил, переулок 1-й Семейный | 2166,33 | 12.0 земельные участки (территории) общего пользования | Ж-1 | образование земельного участка из земель, государственная собственность на которые не разграничена |
| ЗУ8 город Нижний Тагил, переулок 2-й Семейный | 2240,23 | 12.0 земельные участки (территории) общего пользования | Ж-1 | образование земельного участка из земель, государственная собственность на которые не разграничена |
| ЗУ9 ГРПБ1 | 684,54 | 3.1.1 предоставление коммунальных услуг (для размещения газораспределительной станции) | Р-3 | образование земельного участка из земель, государственная собственность на которые не разграничена |
| ЗУ10 | 1008,28 | 2.1 для индивидуального жилищного строительства | Ж-1 | образование земельного участка путем перераспределения земельного участка с кадастровым номером 66:56:0106002:9 с землями, государственная собственность на которые не разграничена |
| ЗУ11 город Нижний Тагил, улица 4-я Декабьская | 5329,73 | 12.0 земельные участки (территории) общего пользования | Ж-1 | образование земельного участка из земель, государственная собственность на которые не разграничена |
| ЗУ12 ТП-5 | 217,60 | 3.1.1 предоставление коммунальных услуг (для размещения трансформаторной подстанции) | Ж-1 | образование земельного участка из земель, государственная собственность на которые не разграничена |
| ЗУ13 ТП-2 | 218,25 | 3.1.1 предоставление коммунальных услуг (для размещения трансформаторной подстанции) | Ж-1 | образование земельного участка из земель, государственная собственность на которые не разграничена |
| ЗУ14 | 10040,35 | 4.2 объекты торговли (торговые центры, торгово- развлекательные центры (комплексы)) | Ж-1 | образование земельного участка путем перераспределения земельных участков с кадастровыми номерами 66:56:0106002:8 и 66:56:0106002:12 с землями, государственная собственность на которые не разграничена |
| 66:56:0106001:177:ЗУ1 | 66211,03 | 2.1 для индивидуального жилищного строительства | Ж-1 | перераспределение земельного участка с кадастровым номером 66:56:0106001:177 с землями, государственная собственность на которые не разграничена |
| 66:56:0106005:2:ЗУ1 | 98896,26 | 2.1 для индивидуального жилищного строительства | Ж-1 | перераспределение земельного участка с кадастровым номером 66:56:0106005:2 с землями, государственная собственность на которые не разграничена |

| 2-й этап межевания территории | | | | |
|--|-------------------|--|-----|--|
| ЗУ15 город Нижний Тагил, улица Лапина гора от улицы Нежинская до улицы Вербная | 10311,72 | 12.0 земельные участки (территории) общего пользования | Ж-1 | образование земельного участка из земель, государственная собственность на которые не разграничена |
| ЗУ16 город Нижний Тагил, улица Вербная | 10818,9 | 12.0 земельные участки (территории) общего пользования | Ж-1 | образование земельного участка путем раздела земельного участка 66:56:0106001:177:ЗУ1 |
| ЗУ17 город Нижний Тагил, улица Светлореченская | 7680,2 | 12.0 земельные участки (территории) общего пользования | Ж-1 | образование земельного участка путем раздела земельного участка 66:56:0106001:177:ЗУ1 |
| ЗУ18 улица Лапина гора | 8445,11 | 12.0 земельные участки (территории) общего пользования | Ж-1 | образование земельного участка путем раздела земельного участка 66:56:0106001:177:ЗУ1 |
| ЗУ19 ГРПБ2 | 402,96 | 3.1.1 предоставление коммунальных услуг (для размещения газораспределительной станции) | Ж-1 | образование земельного участка из земель, государственная собственность на которые не разграничена |
| ЗУ20 проспект Преображенский | 138234,79 | 12.0 земельные участки (территории) общего пользования | Ж-1 | образование земельного участка из земель, государственная собственность на которые не разграничена |
| ЗУ21 город Нижний Тагил, улица 2-я Апрельская | 10035,41 | 12.0 земельные участки (территории) общего пользования | Ж-1 | образование земельного участка из земель, государственная собственность на которые не разграничена |
| ЗУ22 ТП3 | 216,67 | 3.1.1 предоставление коммунальных услуг (для размещения трансформаторной подстанции) | Ж-1 | образование земельного участка путем раздела земельного участка 66:56:0106005:2:ЗУ1 |
| ЗУ23 ТП4 | 216,98 | 3.1.1 предоставление коммунальных услуг (для размещения трансформаторной подстанции) | Ж-1 | образование земельного участка путем раздела земельного участка 66:56:0106005:2:ЗУ1 |
| ЗУ24 город Нижний Тагил, улица 4-я Декабьская | 7306,36 + 3080,93 | 12.0 земельные участки (территории) общего пользования | Ж-1 | образование двухконтурного земельного участка путем раздела земельного участка 66:56:0106005:2:ЗУ1 |
| ЗУ25 город Нижний Тагил, улица 3-я Декабьская | 7373,42 + 3072,06 | 12.0 земельные участки (территории) общего пользования | Ж-1 | образование двухконтурного земельного участка путем раздела земельного участка 66:56:0106005:2:ЗУ1 |
| ЗУ26 город Нижний Тагил, улица 2-я Декабьская | 7433,05 + 3074,12 | 12.0 земельные участки (территории) общего пользования | Ж-1 | образование двухконтурного земельного участка путем раздела земельного участка 66:56:0106005:2:ЗУ1 |
| ЗУ27 город Нижний Тагил, улица Декабьская | 25274,85 | 12.0 земельные участки (территории) общего пользования | Ж-1 | образование земельного участка из земель, государственная собственность на которые не разграничена |
| ЗУ28 город Нижний Тагил, улица Заречная | 15620,54 | 12.0 земельные участки (территории) общего пользования | Ж-1 | образование земельного участка путем раздела земельного участка 66:56:0106005:2:ЗУ1 |
| ЗУ29 город Нижний Тагил, улица Привольная | 6399,28 | 12.0 земельные участки (территории) общего пользования | Ж-1 | образование земельного участка из земель, государственная собственность на которые не разграничена |
| 3-й этап межевания территории | | | | |
| ЗУ30 город Нижний Тагил, улица Лапина гора | 18756,27 | 12.0 земельные участки (территории) общего пользования | Ж-1 | образование путем объединения земельных участков ЗУ18 и ЗУ15 |

Категория земель – земли населённых пунктов.

При образовании новых земельных участков для линейных объектов необходимо исключить участки городских лесов, попадающие в границы образуемых участков:

- ЗУ4, город Нижний Тагил, улица Нежинская – площадь исключаемого участка леса 870,15+1120,04 квадратного метра;
- ЗУ30, город Нижний Тагил, улица Лапина гора – площадь исключаемого участка леса 418,37 квадратного метра;
- ЗУ16, город Нижний Тагил, улица Вербная – площадь исключаемого участка леса 6082,37 квадратного метра.

Указанные участки исключить при проведении лесоустроительных работ в городских лесах в части выделов 27,28 квартала 65.

Участки под очистные сооружения образованы в ранее разработанном проекте, утвержденном постановлением Администрации города Нижний Тагил от 06.07.2018 № 1880-ПА «Об утверждении проекта по внесению изменений в проект планировки территории микрорайона «Пырловка» в Ленинском районе города Нижний Тагил».

Сведения о публичных сервитутах

Сведения об образуемых частях земельных участков в целях установления публичного сервитута для размещения инженерных сетей приведены в таблице 7.

ТАБЛИЦА 7

| Условный номер части земельного участка | Номер сервитута | Площадь, метров квадратных | Назначение | Способ образования |
|---|-----------------|----------------------------|---------------------------------|---|
| чзу1 | С1 | 1732,79 | для размещения инженерных сетей | зона публичного сервитута, образованного в отношении земель муниципального образования город Нижний Тагил |
| чзу2 | С2 | 16762,09 | для размещения инженерных сетей | зона публичного сервитута, образованного в отношении земель муниципального образования город Нижний Тагил |
| 66:56:01006001:482/чзу | С3 | 2417,44 | для размещения инженерных сетей | зона публичного сервитута, образованного в отношении земель муниципального образования город Нижний Тагил |
| чзу3 | С4 | 507,67 | для размещения инженерных сетей | зона публичного сервитута, образованного в отношении земель муниципального образования город Нижний Тагил |
| чзу4 | С5 | 2830,75 | для размещения инженерных сетей | зона публичного сервитута, образованного в отношении земель муниципального образования город Нижний Тагил |
| чзу5 | С6 | 2926,01 | для размещения инженерных сетей | зона публичного сервитута, образованного в отношении земель муниципального образования город Нижний Тагил |

Перечень и сведения о площади образуемых земельных участков, которые будут отнесены к территориям общего пользования или имуществу общего пользования, в том числе в отношении которых предполагаются резервирование и (или) изъятие для государственных или муниципальных нужд

- К территориям общего пользования будут отнесены следующие земельные участки:
- ЗУ1 (двухконтурный) площадью 18844,45 квадратного метра (город Нижний Тагил, улица Семейная);
 - ЗУ2 площадью 12474,61 квадратных метра (город Нижний Тагил, улица Надеждинская);
 - ЗУ3 площадью 35004,32 квадратных метра (город Нижний Тагил, улица Отрадная);
 - ЗУ4 площадью 17572,85 квадратных метра (город Нижний Тагил, улица Нежинская);
 - ЗУ5 площадью 2228,66 квадратных метра (город Нижний Тагил, улица Тихая);
 - ЗУ6 площадью 3299,82 квадратных метра (город Нижний Тагил, улица Родная);
 - ЗУ7 площадью 2166,33 квадратных метра (город Нижний Тагил, переулок 1-й Семейный);
 - ЗУ8 площадью 2240,23 квадратных метра (город Нижний Тагил, переулок 2-й Семейный);
 - ЗУ9 площадью 684,54 квадратных метра (ГРПБ1);
 - ЗУ11 площадью 5329,73 квадратных метра (город Нижний Тагил, улица 4-я Декабрьская);
 - ЗУ12 площадью 217,60 квадратных метра (ТП5);
 - ЗУ13 площадью 218,25 квадратных метра (ТП2);
 - ЗУ16 площадью 10818,9 квадратных метра (город Нижний Тагил, улица Вербная);
 - ЗУ17 площадью 7680,2 квадратных метра (город Нижний Тагил, улица Светлореченская);
 - ЗУ19 площадью 402,96 квадратных метра (ГРПБ2);
 - ЗУ20 площадью 138234,79 квадратных метра (город Нижний Тагил, проспект Преображенский);
 - ЗУ21 площадью 10035,41 квадратных метра (город Нижний Тагил, улица 2-я Апрельская);
 - ЗУ22 площадью 216,67кв.м (ТП3);
 - ЗУ23 площадью 216,98 квадратных метра (ТП4);
 - ЗУ24 площадью 10387,29 квадратных метра (город Нижний Тагил, улица 4-я Декабрьская);
 - ЗУ25 площадью 10445,48 квадратных метра (город Нижний Тагил, улица 3-я Декабрьская);
 - ЗУ26 площадью 10507,17 квадратных метра (город Нижний Тагил, улица 2-я Декабрьская);
 - ЗУ27 площадью 25274,85 квадратных метра (город Нижний Тагил, улица Декабрьская);
 - ЗУ28 площадью 15620,54 квадратных метра (город Нижний Тагил, улица Заречная);
 - ЗУ29 площадью 6399,28 квадратных метра (город Нижний Тагил, улица Привольная);
 - ЗУ30 площадью 18756,27 квадратных метра (город Нижний Тагил, улица Лапина гора).

Виды разрешенного использования образуемых земельных участков в соответствии с проектом планировки территории в случаях, предусмотренных Градостроительным кодексом Российской Федерации

- Вид разрешенного использования образуемых земельных участков:
- земельные участки (территории) общего пользования;
 - предоставление коммунальных услуг;
 - для индивидуального жилищного строительства;
 - объекты торговли (торговые центры, торгово-развлекательные центры (комплексы)).

Координаты поворотных точек проектируемых красных линий (таблица 8)

ТАБЛИЦА 8

| № точки | Х, метра | У, метра |
|-----------------|-----------|------------|
| Красная линия 1 | | |
| 1 | 513696,47 | 1491191,66 |
| 2 | 513640,33 | 1491173,82 |
| 3 | 513642,3 | 1491145,85 |
| 4 | 513674,2 | 1491062,6 |
| 5 | 513765,98 | 1490960,03 |
| 6 | 513783,71 | 1490938,2 |
| 7 | 513795,52 | 1490923,84 |
| 8 | 513812,9 | 1490907,74 |
| 9 | 513872,89 | 1490852,16 |
| 10 | 513894,35 | 1490843,3 |
| 11 | 513894,4 | 1490819,17 |
| 12 | 513743,24 | 1490818,84 |
| 13 | 513728,14 | 1490788,82 |
| 14 | 513918,23 | 1490789,23 |
| 15 | 513918,3 | 1490850,19 |
| 16 | 513835,72 | 1490929,33 |
| 17 | 513782,6 | 1490987,59 |
| 18 | 513699,48 | 1491080,46 |
| 19 | 513675,92 | 1491142,03 |
| 20 | 513671,57 | 1491157,37 |

| | | |
|-----------------|-----------|------------|
| 21 | 513704,02 | 1491167,68 |
| 1 | 513696,47 | 1491191,66 |
| Красная линия 2 | | |
| 1 | 513828,81 | 1490841,03 |
| 2 | 513834,93 | 1490857,35 |
| 3 | 513802,33 | 1490887,54 |
| 4 | 513785,29 | 1490903,34 |
| 5 | 513754,07 | 1490940,29 |
| 6 | 513653,69 | 1491052,51 |
| 7 | 513616,53 | 1491151,36 |
| 8 | 513615,54 | 1491165,95 |
| 9 | 513528,84 | 1491138,46 |
| 10 | 513591,52 | 1491022,21 |
| 11 | 513599,62 | 1491009,77 |
| 12 | 513643,93 | 1490956,52 |
| 13 | 513728,35 | 1490870,75 |
| 14 | 513754,13 | 1490840,87 |
| 1 | 513828,81 | 1490841,03 |
| Красная линия 3 | | |
| 1 | 513706,32 | 1490861,78 |
| 2 | 513653,27 | 1490817,14 |
| 3 | 513527,35 | 1490968,47 |
| 4 | 513449,26 | 1491113,23 |
| 5 | 513507,48 | 1491131,69 |
| 6 | 513572,59 | 1491010,97 |
| 7 | 513582 | 1490996,19 |
| 8 | 513627,6 | 1490941,73 |
| 1 | 513706,32 | 1490861,78 |

Координаты поворотных точек границ образуемых земельных участков. 1-й этап межевания территории (таблица 9)

ТАБЛИЦА 9

| № точки | Х, метра | У, метра |
|---|-----------|------------|
| Земельный участок ЗУ1 (двухконтурный) по адресу: город Нижний Тагил, улица Семейная, площадью 10244,61 + 8590,46 квадратных метра | | |
| 1 | 513640,33 | 1491173,82 |
| 2 | 513642,3 | 1491145,85 |
| 3 | 513674,13 | 1491062,65 |
| 4 | 513765,98 | 1490960,03 |
| 5 | 513795,52 | 1490923,84 |
| 6 | 513812,9 | 1490907,74 |
| 7 | 513873,08 | 1490851,99 |
| 8 | 513894,35 | 1490843,25 |
| 9 | 513894,4 | 1490819,17 |
| 10 | 513828,81 | 1490841,03 |
| 11 | 513834,93 | 1490857,35 |
| 12 | 513802,33 | 1490887,54 |
| 13 | 513785,29 | 1490903,34 |
| 14 | 513754,08 | 1490940,3 |
| 15 | 513653,69 | 1491052,51 |
| 16 | 513616,53 | 1491151,36 |
| 17 | 513615,54 | 1491165,95 |
| 1 | 513640,33 | 1491173,82 |
| 18 | 513613,6 | 1491299,11 |
| 19 | 513607,98 | 1491382,31 |
| 20 | 513527,24 | 1491666,37 |
| 21 | 513509,31 | 1491661,54 |
| 22 | 513527,44 | 1491597 |
| 23 | 513530,91 | 1491567,04 |
| 24 | 513548,36 | 1491502,18 |
| 25 | 513556,18 | 1491473,23 |
| 26 | 513573,61 | 1491408,57 |
| 27 | 513583,59 | 1491388,62 |
| 28 | 513586,04 | 1491380,01 |
| 29 | 513591,96 | 1491292,25 |
| 18 | 513613,6 | 1491299,11 |
| Земельный участок ЗУ2 по адресу: город Нижний Тагил, улица Надеждинская, площадью 12474,61 квадратных метра | | |
| 1 | 513894,4 | 1490819,17 |
| 2 | 513828,81 | 1490841,03 |
| 3 | 513754,13 | 1490840,87 |
| 4 | 513728,35 | 1490870,75 |
| 5 | 513643,93 | 1490956,52 |
| 6 | 513599,64 | 1491009,78 |
| 7 | 513591,53 | 1491022,23 |
| 8 | 513528,84 | 1491138,46 |
| 9 | 513507,49 | 1491131,69 |
| 10 | 513572,57 | 1491010,94 |
| 11 | 513581,89 | 1490996,69 |
| 12 | 513627,6 | 1490941,73 |
| 13 | 513706,32 | 1490861,78 |
| 14 | 513653,27 | 1490817,14 |
| 15 | 513670,37 | 1490802,66 |
| 16 | 513679,13 | 1490810,02 |
| 17 | 513685,28 | 1490815,13 |
| 18 | 513717,67 | 1490845,26 |
| 19 | 513743,25 | 1490818,86 |
| 1 | 513894,4 | 1490819,17 |
| Земельный участок ЗУ3 по адресу: город Нижний Тагил, улица Отрадная, площадью 35004,32 квадратных метра | | |
| 1 | 513449,28 | 1491113,24 |
| 2 | 513527,35 | 1490968,47 |
| 3 | 513620,65 | 1490856,31 |
| 4 | 513653,27 | 1490817,14 |
| 5 | 513670,37 | 1490802,66 |

| | | |
|--|-----------|------------|
| 6 | 513683,98 | 1490791,12 |
| 7 | 513712,81 | 1490750,97 |
| 8 | 513690,95 | 1490729,58 |
| 9 | 513747,2 | 1490676,94 |
| 10 | 513713,44 | 1490649,88 |
| 11 | 513702,93 | 1490642,54 |
| 12 | 513698,27 | 1490647,42 |
| 13 | 513610,5 | 1490752,9 |
| 14 | 513596,37 | 1490769,75 |
| 15 | 513604,08 | 1490776,2 |
| 16 | 513476,15 | 1490929,92 |
| 17 | 513465 | 1490949,26 |
| 18 | 513386,54 | 1491094,72 |
| 1 | 513449,28 | 1491113,24 |
| Земельный участок ЗУ4 по адресу: город Нижний Тагил, улица Нежинская, площадью 17572,85 квадратных метра | | |
| 1 | 513661,47 | 1490613,44 |
| 2 | 513572,03 | 1490720,89 |
| 3 | 513557,86 | 1490738,13 |
| 4 | 513430,02 | 1490891,53 |
| 5 | 513476,11 | 1490929,89 |
| 6 | 513465 | 1490949,26 |
| 7 | 513415,8 | 1490908,75 |
| 8 | 513360,74 | 1491010,84 |
| 9 | 513347,11 | 1490985,56 |
| 10 | 513402,27 | 1490883,29 |
| 11 | 513490,4 | 1490783,72 |
| 12 | 513440,45 | 1490740,7 |
| 13 | 513426,37 | 1490676,77 |
| 14 | 513464,62 | 1490632,96 |
| 15 | 513517,78 | 1490567,97 |
| 16 | 513531,05 | 1490578,79 |
| 17 | 513516,65 | 1490596,74 |
| 18 | 513478,26 | 1490642,84 |
| 19 | 513464,19 | 1490659,77 |
| 20 | 513445 | 1490682,81 |
| 21 | 513456,52 | 1490731,32 |
| 22 | 513502,68 | 1490769,85 |
| 23 | 513541,04 | 1490723,73 |
| 24 | 513555,12 | 1490706,82 |
| 25 | 513593,5 | 1490660,7 |
| 26 | 513607,58 | 1490643,78 |
| 27 | 513644,94 | 1490598,91 |
| 28 | 513647,86 | 1490595,39 |
| 29 | 513657,88 | 1490596,69 |
| 30 | 513664,77 | 1490609,35 |
| 1 | 513661,47 | 1490613,44 |
| Земельный участок ЗУ5 по адресу: город Нижний Тагил, улица Тихая, площадью 2228,66 квадратных метра | | |
| 1 | 513531,05 | 1490578,79 |
| 2 | 513558,95 | 1490603,17 |
| 3 | 513607,59 | 1490643,8 |
| 4 | 513593,52 | 1490660,7 |
| 5 | 513516,65 | 1490596,74 |
| 1 | 513531,05 | 1490578,79 |
| Земельный участок ЗУ6 (двухконтурный) по адресу: город Нижний Тагил, улица Родная, площадью 2201,53 + 1098,29 квадратных метра | | |
| 1 | 513478,27 | 1490642,85 |
| 2 | 513555,13 | 1490706,83 |
| 3 | 513541,06 | 1490723,73 |
| 4 | 513464,17 | 1490659,79 |
| 1 | 513478,27 | 1490642,85 |
| 5 | 513572,04 | 1490720,9 |
| 6 | 513610,5 | 1490752,9 |
| 7 | 513596,37 | 1490769,75 |
| 8 | 513558,06 | 1490737,88 |
| 5 | 513572,04 | 1490720,9 |
| Земельный участок ЗУ7 по адресу: город Нижний Тагил, переулок 1-й Семейный, площадью 2166,33 квадратных метра | | |
| 1 | 513535,33 | 1491274,28 |
| 2 | 513505,74 | 1491367,58 |
| 3 | 513484,47 | 1491361,82 |
| 4 | 513514,32 | 1491267,62 |
| 1 | 513535,33 | 1491274,28 |
| Земельный участок ЗУ8 по адресу: город Нижний Тагил, переулок 2-й Семейный, площадью 2240,23 квадратных метра | | |
| 1 | 513457,15 | 1491249,5 |
| 2 | 513426,45 | 1491346,27 |
| 3 | 513405,24 | 1491340,43 |
| 4 | 513436,18 | 1491242,9 |
| 1 | 513457,15 | 1491249,5 |
| Земельный участок ЗУ9, участок для размещения ГРПБ 1, площадью 684,54 квадратных метра | | |
| 1 | 513699,47 | 1491326,32 |
| 2 | 513692,16 | 1491349,43 |
| 3 | 513665,23 | 1491340,91 |
| 4 | 513672,54 | 1491317,8 |
| 1 | 513699,47 | 1491326,32 |
| Земельный участок ЗУ10 по адресу: город Нижний Тагил, площадью 1008,28 квадратных метра | | |
| 1 | 513271,44 | 1490982,6 |
| 2 | 513260,58 | 1491016,98 |
| 3 | 513233,91 | 1491008,55 |
| 4 | 513244,78 | 1490974,17 |
| 1 | 513271,44 | 1490982,6 |
| Земельный участок ЗУ11 по адресу: город Нижний Тагил, улица 4-я Декабрьская, площадью 5329,73 квадратных метра | | |
| 1 | 513583,59 | 1491388,62 |
| 2 | 513573,61 | 1491408,54 |

| | | |
|--|-----------|------------|
| 3 | 513340,22 | 1491345,66 |
| 4 | 513347,18 | 1491324,74 |
| 5 | 513405,24 | 1491340,43 |
| 6 | 513426,45 | 1491346,27 |
| 7 | 513484,77 | 1491361,9 |
| 8 | 513505,74 | 1491367,58 |
| 1 | 513583,59 | 1491388,62 |
| Земельный участок ЗУ12 для размещения ТП-5, площадью 217,60 квадратных метра | | |
| 1 | 512767,7 | 1491218,57 |
| 2 | 512781,07 | 1491222,68 |
| 3 | 512776,38 | 1491237,59 |
| 4 | 512763,14 | 1491233,54 |
| 1 | 512767,7 | 1491218,57 |
| Земельный участок ЗУ13 для размещения ТП-2, площадью 218,25 квадратных метра | | |
| 1 | 512736,93 | 1490758,86 |
| 2 | 512750,36 | 1490762,89 |
| 3 | 512745,7 | 1490777,84 |
| 4 | 512732,43 | 1490773,85 |
| 1 | 512736,93 | 1490758,86 |
| Земельный участок ЗУ14, площадью 10040,35 квадратных метра | | |
| 1 | 513223,81 | 1490967,53 |
| 2 | 513207,41 | 1491018,8 |
| 3 | 513190,94 | 1491013,84 |
| 4 | 513185,7 | 1491031,19 |
| 5 | 513065,21 | 1490993,1 |
| 6 | 513086,99 | 1490924,26 |
| 1 | 513223,81 | 1490967,53 |
| Земельный участок 66:56:0106001:177:ЗУ1, площадью 66211,03 квадратных метра | | |
| 1 | 512980,83 | 1490620,94 |
| 2 | 512966,75 | 1490665,44 |
| 3 | 513091,05 | 1490704,67 |
| 4 | 513052,97 | 1490876,95 |
| 5 | 513048,58 | 1490890,78 |
| 6 | 513039,06 | 1490887,77 |
| 7 | 513035,34 | 1490899,53 |
| 8 | 513056,02 | 1490906,07 |
| 9 | 513045,06 | 1490940,74 |
| 10 | 513043,63 | 1490940,29 |
| 11 | 513035,21 | 1490966,91 |
| 12 | 513036,64 | 1490967,36 |
| 13 | 513031,81 | 1490982,54 |
| 14 | 512893,9 | 1490938,93 |
| 15 | 512873,08 | 1490931,81 |
| 16 | 512735,32 | 1490888,77 |
| 17 | 512757,02 | 1490819,9 |
| 18 | 512763,65 | 1490798,93 |
| 19 | 512901,33 | 1490842,47 |
| 20 | 512912,23 | 1490808,01 |
| 21 | 512829,64 | 1490781,92 |
| 22 | 512840,53 | 1490747,5 |
| 23 | 512785,45 | 1490730,01 |
| 24 | 512792,09 | 1490709,1 |
| 25 | 512847,14 | 1490726,52 |
| 26 | 512858,02 | 1490692,09 |
| 27 | 512802,87 | 1490674,55 |
| 28 | 512813,87 | 1490640,26 |
| 29 | 512820,51 | 1490619,29 |
| 30 | 512812,79 | 1490617,03 |
| 31 | 512826,95 | 1490572,27 |
| 1 | 512980,83 | 1490620,94 |
| 32 | 512969,03 | 1490628,4 |
| 33 | 512958,14 | 1490662,83 |
| 34 | 512903,07 | 1490645,41 |
| 35 | 512913,97 | 1490610,98 |
| 32 | 512969,03 | 1490628,4 |
| 36 | 512951,66 | 1490683,78 |
| 37 | 512940,75 | 1490718,26 |
| 38 | 512885,56 | 1490700,8 |
| 39 | 512896,45 | 1490666,38 |
| 36 | 512951,66 | 1490683,78 |
| 40 | 513069,73 | 1490721,19 |
| 41 | 513054,87 | 1490792,23 |
| 42 | 512950,71 | 1490759,27 |
| 43 | 512972,52 | 1490690,41 |
| 40 | 513069,73 | 1490721,19 |
| 44 | 512998,02 | 1490797,31 |
| 45 | 512987,12 | 1490831,73 |
| 46 | 512960,73 | 1490823,38 |
| 47 | 512949,84 | 1490857,82 |
| 48 | 512922,31 | 1490849,1 |
| 49 | 512944,08 | 1490780,25 |
| 44 | 512998,02 | 1490797,31 |
| 50 | 512839,62 | 1490846,01 |
| 51 | 512828,73 | 1490880,44 |
| 52 | 512801,23 | 1490871,74 |
| 53 | 512812,12 | 1490837,31 |
| 50 | 512839,62 | 1490846,01 |
| Земельный участок 66:56:0106005:2:ЗУ1, площадью 98896,26 квадратных метра | | |
| 1 | 513358,23 | 1491217,94 |
| 2 | 513350,89 | 1491240,97 |
| 3 | 513307,74 | 1491327,65 |
| 4 | 513305,05 | 1491337,22 |
| 5 | 512988,06 | 1491237,05 |
| 6 | 512966,31 | 1491305,81 |
| 7 | 513285,5 | 1491406,77 |

| | | |
|----|-----------|------------|
| 8 | 513279,54 | 1491427,96 |
| 9 | 512959,68 | 1491326,8 |
| 10 | 512937,92 | 1491395,63 |
| 11 | 513259,98 | 1491497,5 |
| 12 | 513254,02 | 1491518,69 |
| 13 | 512931,29 | 1491416,58 |
| 14 | 512909,49 | 1491485,55 |
| 15 | 512871,37 | 1491473,39 |
| 16 | 512893,14 | 1491404,54 |
| 17 | 512759,96 | 1491362,5 |
| 18 | 512766,6 | 1491341,45 |
| 19 | 512899,79 | 1491383,55 |
| 20 | 512921,54 | 1491314,72 |
| 21 | 512788,4 | 1491272,58 |
| 22 | 512795,03 | 1491251,63 |
| 23 | 512928,17 | 1491293,75 |
| 24 | 512949,95 | 1491224,9 |
| 25 | 512816,78 | 1491182,77 |
| 26 | 512823,41 | 1491161,81 |
| 27 | 512855,91 | 1491059,05 |
| 28 | 512989,08 | 1491101,18 |
| 29 | 513027,22 | 1491113,24 |
| 30 | 513160,39 | 1491155,36 |
| 31 | 513187,02 | 1491163,79 |
| 32 | 513254,52 | 1491185,14 |
| 1 | 513358,23 | 1491217,94 |

Координаты поворотных точек границ образуемых земельных участков.
2-й этап межевания территории (таблица 10)

ТАБЛИЦА 10

| № точки | Х, метр | У, метр |
|--|-----------|------------|
| <i>Земельный участок ЗУ15 по адресу: город Нижний Тагил, улица Лапина гора от улицы Нежинская до улицы Вербная, площадью 10311,72 квадратных метра</i> | | |
| 1 | 513347,11 | 1490985,56 |
| 2 | 513360,74 | 1491010,85 |
| 3 | 513271,44 | 1490982,6 |
| 4 | 513244,78 | 1490974,17 |
| 5 | 513223,01 | 1491043 |
| 6 | 513202,04 | 1491036,37 |
| 7 | 513223,81 | 1490967,53 |
| 8 | 513087,1 | 1490924,29 |
| 9 | 513065,19 | 1490993,15 |
| 10 | 513031,84 | 1490982,54 |
| 11 | 513036,67 | 1490967,37 |
| 12 | 513048,91 | 1490971,24 |
| 13 | 513057,37 | 1490944,46 |
| 14 | 513045,06 | 1490940,74 |
| 15 | 513056,02 | 1490906,07 |
| 16 | 513035,34 | 1490899,53 |
| 17 | 513039,06 | 1490887,76 |
| 1 | 513347,11 | 1490985,56 |
| <i>Земельный участок ЗУ16 по адресу: город Нижний Тагил, улица Вербная, площадью 10818,9 квадратных метра</i> | | |
| 1 | 513048,58 | 1490890,78 |
| 2 | 513052,97 | 1490876,94 |
| 3 | 513091,05 | 1490704,67 |
| 4 | 512820,46 | 1490619,27 |
| 5 | 512813,86 | 1490640,26 |
| 6 | 512951,66 | 1490683,78 |
| 7 | 512929,74 | 1490752,65 |
| 8 | 512950,71 | 1490759,28 |
| 9 | 512972,49 | 1490690,4 |
| 10 | 513069,73 | 1490721,19 |
| 11 | 513054,87 | 1490792,23 |
| 12 | 513050,84 | 1490814,02 |
| 13 | 513029,07 | 1490882,87 |
| 14 | 513039,55 | 1490886,21 |
| 15 | 513039,06 | 1490887,76 |
| 1 | 513048,58 | 1490890,78 |
| <i>Земельный участок ЗУ17 по адресу: город Нижний Тагил, улица Светлореченская, площадью 7680,2 квадратных метра</i> | | |
| 1 | 513050,84 | 1490814,02 |
| 2 | 512944,08 | 1490780,25 |
| 3 | 512922,3 | 1490849,11 |
| 4 | 512901,33 | 1490842,47 |
| 5 | 512923,11 | 1490773,61 |
| 6 | 512785,47 | 1490730,08 |
| 7 | 512792,08 | 1490709,1 |
| 8 | 512929,74 | 1490752,65 |
| 9 | 512950,71 | 1490759,28 |
| 10 | 513054,87 | 1490792,23 |
| 1 | 513050,84 | 1490814,02 |
| <i>Земельный участок ЗУ18 по адресу: город Нижний Тагил, улица Лапина гора, площадью 8445,11 квадратных метра</i> | | |
| 1 | 512763,69 | 1490798,93 |
| 2 | 512901,33 | 1490842,47 |
| 3 | 512922,31 | 1490849,11 |
| 4 | 513029,07 | 1490882,87 |
| 5 | 513039,56 | 1490886,19 |
| 6 | 513035,34 | 1490899,53 |
| 7 | 513056,02 | 1490906,07 |
| 8 | 513045,06 | 1490940,74 |
| 9 | 513043,63 | 1490940,29 |
| 10 | 513035,21 | 1490966,91 |
| 11 | 513036,64 | 1490967,36 |

| | | |
|---|-----------|------------|
| 12 | 513031,84 | 1490982,55 |
| 13 | 513027,07 | 1490981,03 |
| 14 | 513048,84 | 1490912,19 |
| 15 | 512915,67 | 1490870,08 |
| 16 | 512893,9 | 1490938,92 |
| 17 | 512872,93 | 1490932,28 |
| 18 | 512894,7 | 1490863,43 |
| 19 | 512757,02 | 1490819,9 |
| 1 | 512763,69 | 1490798,93 |
| <i>Земельный участок ЗУ19 для размещения ГРПБ2, площадью 402,96 квадратных метра</i> | | |
| 1 | 513043,62 | 1490940,31 |
| 2 | 513057,37 | 1490944,46 |
| 3 | 513048,87 | 1490971,37 |
| 4 | 513036,64 | 1490967,36 |
| 5 | 513035,21 | 1490966,91 |
| 1 | 513043,62 | 1490940,31 |
| <i>Земельный участок ЗУ20 по адресу: город Нижний Тагил, проспект Преображенский, площадью 138234,79 квадратных метра</i> | | |
| 1 | 513696,49 | 1491191,67 |
| 2 | 513663,73 | 1491295,16 |
| 3 | 513780,96 | 1491331,44 |
| 4 | 513778,86 | 1491351,52 |
| 5 | 513699,44 | 1491326,4 |
| 6 | 513672,54 | 1491317,8 |
| 7 | 513613,6 | 1491299,11 |
| 8 | 513591,96 | 1491292,25 |
| 9 | 513535,33 | 1491274,29 |
| 10 | 513514,32 | 1491267,62 |
| 11 | 513457,15 | 1491249,51 |
| 12 | 513436,19 | 1491242,85 |
| 13 | 513378,9 | 1491224,68 |
| 14 | 513360,3 | 1491218,6 |
| 15 | 513357,99 | 1491217,86 |
| 16 | 513027,22 | 1491113,24 |
| 17 | 512989,04 | 1491101,18 |
| 18 | 512855,9 | 1491059,07 |
| 19 | 512853,81 | 1491058,4 |
| 20 | 512834,93 | 1491052,43 |
| 21 | 512759,17 | 1491028,46 |
| 22 | 512662,67 | 1491039,69 |
| 23 | 512631,82 | 1490914,42 |
| 24 | 512727,77 | 1490913,87 |
| 25 | 512732,91 | 1490896,39 |
| 26 | 512735,32 | 1490888,76 |
| 27 | 513027,07 | 1490981,03 |
| 28 | 513065,19 | 1490993,16 |
| 29 | 513202,04 | 1491036,37 |
| 30 | 513223,03 | 1491042,94 |
| 31 | 513249,7 | 1491051,37 |
| 32 | 513386,54 | 1491094,72 |
| 33 | 513449,28 | 1491113,24 |
| 34 | 513507,48 | 1491131,69 |
| 35 | 513528,84 | 1491138,46 |
| 36 | 513615,54 | 1491165,95 |
| 37 | 513640,33 | 1491173,82 |
| 1 | 513696,49 | 1491191,67 |
| 38 | 513472,03 | 1491212,7 |
| 39 | 513471,34 | 1491214,94 |
| 40 | 513469,1 | 1491214,25 |
| 41 | 513469,8 | 1491212 |
| 38 | 513472,03 | 1491212,7 |
| 42 | 513295,12 | 1491158,08 |
| 43 | 513294,42 | 1491160,32 |
| 44 | 513292,18 | 1491159,62 |
| 45 | 513292,88 | 1491157,38 |
| 42 | 513295,12 | 1491158,08 |
| 46 | 513112,78 | 1491101,09 |
| 47 | 513112,08 | 1491103,33 |
| 48 | 513109,84 | 1491102,63 |
| 49 | 513110,54 | 1491100,4 |
| 46 | 513112,78 | 1491101,09 |
| 50 | 512942,53 | 1491048,08 |
| 51 | 512941,84 | 1491050,32 |
| 52 | 512939,61 | 1491049,64 |
| 53 | 512940,3 | 1491047,39 |
| 50 | 512942,53 | 1491048,08 |
| 54 | 512776,52 | 1490992,41 |
| 55 | 512776,75 | 1490999,14 |
| 56 | 512768,41 | 1490999,42 |
| 57 | 512768,16 | 1490992,72 |
| 54 | 512776,52 | 1490992,41 |
| <i>Земельный участок ЗУ21 по адресу: город Нижний Тагил, улица 2-я Апрельская, площадью 10035,41 квадратных метра</i> | | |
| 1 | 513378,9 | 1491224,69 |
| 2 | 513347,18 | 1491324,74 |
| 3 | 513340,22 | 1491345,66 |
| 4 | 513325,94 | 1491341,81 |
| 5 | 513307,81 | 1491406,3 |
| 6 | 513300,45 | 1491435,38 |
| 7 | 513283,23 | 1491500,37 |
| 8 | 513275,34 | 1491529,14 |
| 9 | 513257,58 | 1491593,73 |
| 10 | 513255,9 | 1491616,57 |
| 11 | 513229,86 | 1491607,81 |
| 12 | 513235,97 | 1491591,03 |
| 13 | 513233,84 | 1491590,43 |

| | | |
|--|-----------|------------|
| 14 | 513234,46 | 1491588,24 |
| 15 | 513254,04 | 1491518,65 |
| 16 | 513259,99 | 1491497,45 |
| 17 | 513279,54 | 1491427,96 |
| 18 | 513285,5 | 1491406,77 |
| 19 | 513305,06 | 1491337,19 |
| 20 | 513313,09 | 1491316,69 |
| 21 | 513350,55 | 1491241,19 |
| 22 | 513357,93 | 1491217,84 |
| 1 | 513378,9 | 1491224,69 |
| Земельный участок ЗУ22 по адресу: город Нижний Тагил, для размещения ТПЗ, площадью 216,67 квадратных метра | | |
| 1 | 513232,16 | 1491274,68 |
| 2 | 513245,26 | 1491278,66 |
| 3 | 513240,66 | 1491293,78 |
| 4 | 513227,44 | 1491289,6 |
| 1 | 513232,16 | 1491274,68 |
| Земельный участок ЗУ23 по адресу: город Нижний Тагил, для размещения ТП4, площадью 216,98 квадратных метра | | |
| 1 | 513159,12 | 1491251,62 |
| 2 | 513172,38 | 1491255,66 |
| 3 | 513167,82 | 1491270,64 |
| 4 | 513154,56 | 1491266,6 |
| 1 | 513159,12 | 1491251,62 |
| Земельный участок ЗУ24 по адресу: город Нижний Тагил, улица 4-я Декабрьская, площадью 7306,36 + 3080,93 квадратных метра | | |
| 1 | 513313,09 | 1491316,69 |
| 2 | 513305,06 | 1491337,19 |
| 3 | 512988,12 | 1491236,86 |
| 4 | 512994,72 | 1491215,99 |
| 5 | 513047,99 | 1491232,84 |
| 6 | 513074,63 | 1491241,26 |
| 7 | 513127,89 | 1491258,11 |
| 8 | 513154,53 | 1491266,53 |
| 9 | 513222,03 | 1491287,88 |
| 10 | 513227,44 | 1491289,6 |
| 1 | 513313,09 | 1491316,69 |
| 11 | 512956,59 | 1491203,92 |
| 12 | 512949,95 | 1491224,9 |
| 13 | 512816,78 | 1491182,78 |
| 14 | 512823,42 | 1491161,8 |
| 15 | 512876,69 | 1491178,65 |
| 16 | 512903,37 | 1491186,9 |
| 11 | 512956,59 | 1491203,92 |
| Земельный участок ЗУ25 по адресу: город Нижний Тагил, улица 3-я Декабрьская, площадью 7373,42 + 3072,06 квадратных метра | | |
| 1 | 513285,5 | 1491406,77 |
| 2 | 513279,54 | 1491427,96 |
| 3 | 512959,69 | 1491326,79 |
| 4 | 512966,3 | 1491305,8 |
| 1 | 513285,5 | 1491406,77 |
| 5 | 512928,17 | 1491293,75 |
| 6 | 512928,17 | 1491293,75 |
| 7 | 512921,55 | 1491314,72 |
| 8 | 512788,38 | 1491272,6 |
| 9 | 512795,01 | 1491251,63 |
| 5 | 512928,17 | 1491293,75 |
| Земельный участок ЗУ26 по адресу: город Нижний Тагил, улица 2-я Декабрьская, площадью 7433,05 + 3074,12 квадратных метра | | |
| 1 | 513259,99 | 1491497,45 |
| 2 | 513254,04 | 1491518,65 |
| 3 | 512931,28 | 1491416,61 |
| 4 | 512937,97 | 1491395,69 |
| 1 | 513259,99 | 1491497,45 |
| 5 | 512899,76 | 1491383,56 |
| 6 | 512893,13 | 1491404,54 |
| 7 | 512759,96 | 1491362,44 |
| 8 | 512766,6 | 1491341,44 |
| 5 | 512899,76 | 1491383,56 |
| Земельный участок ЗУ27 по адресу: город Нижний Тагил, улица Декабрьская, площадью 25274,85 квадратных метра | | |
| 1 | 513234,46 | 1491588,24 |
| 2 | 513233,79 | 1491590,34 |
| 3 | 513235,94 | 1491591,12 |
| 4 | 513229,86 | 1491607,81 |
| 5 | 513177,98 | 1491593,84 |
| 6 | 513154,08 | 1491583,98 |
| 7 | 513071,4 | 1491561,71 |
| 8 | 513053,14 | 1491571,84 |
| 9 | 512993,11 | 1491555,86 |
| 10 | 512977,38 | 1491546,49 |
| 11 | 512896,98 | 1491525,13 |
| 12 | 512871,67 | 1491525,6 |
| 13 | 512851,74 | 1491507,71 |
| 14 | 512804,74 | 1491495,06 |
| 15 | 512795,93 | 1491469,38 |
| 16 | 512717,77 | 1491422,92 |
| 17 | 512776,38 | 1491237,59 |
| 18 | 512780,97 | 1491222,65 |
| 19 | 512834,93 | 1491052,43 |
| 20 | 512855,9 | 1491059,08 |
| 21 | 512823,42 | 1491161,8 |
| 22 | 512816,78 | 1491182,78 |
| 23 | 512795,01 | 1491251,62 |
| 24 | 512788,37 | 1491272,6 |
| 25 | 512766,6 | 1491341,45 |
| 26 | 512759,96 | 1491362,44 |

| | | |
|---|-----------|------------|
| 27 | 512744 | 1491412,93 |
| 28 | 512816,52 | 1491456,04 |
| 29 | 512871,37 | 1491473,39 |
| 30 | 512909,51 | 1491485,46 |
| 1 | 513234,46 | 1491588,24 |
| Земельный участок ЗУ28 по адресу: город Нижний Тагил, улица Заречная, площадью 15620,54 квадратных метра | | |
| 1 | 513027,22 | 1491113,24 |
| 2 | 512994,73 | 1491215,99 |
| 3 | 512988,12 | 1491236,86 |
| 4 | 512966,32 | 1491305,81 |
| 5 | 512959,68 | 1491326,79 |
| 6 | 512937,91 | 1491395,63 |
| 7 | 512931,27 | 1491416,6 |
| 8 | 512909,51 | 1491485,46 |
| 9 | 512871,37 | 1491473,39 |
| 10 | 512893,13 | 1491404,54 |
| 11 | 512899,76 | 1491383,56 |
| 12 | 512921,52 | 1491314,71 |
| 13 | 512928,15 | 1491293,74 |
| 14 | 512949,93 | 1491224,89 |
| 15 | 512956,59 | 1491203,92 |
| 16 | 512989,04 | 1491101,18 |
| 1 | 513027,22 | 1491113,24 |
| Земельный участок ЗУ29 по адресу: город Нижний Тагил, улица Привольная, площадью 6399,28 квадратных метра | | |
| 1 | 512820,46 | 1490619,27 |
| 2 | 512792,08 | 1490709,1 |
| 3 | 512785,45 | 1490730,07 |
| 4 | 512763,67 | 1490798,93 |
| 5 | 512757,02 | 1490819,9 |
| 6 | 512735,25 | 1490888,74 |
| 7 | 512727,77 | 1490913,87 |
| 8 | 512705,79 | 1490914 |
| 9 | 512800,95 | 1490613,1 |
| 10 | 512812,79 | 1490617,03 |
| 1 | 512820,46 | 1490619,27 |

Координаты поворотных точек границ образуемых земельных участков.
3-й этап межевания территории (таблица 11)

ТАБЛИЦА 11

| № точки | Х, метра | У, метра |
|---|-----------|------------|
| Земельный участок ЗУ30 по адресу: город Нижний Тагил, улица Лапина гора, площадью 18756,27 квадратных метра | | |
| 1 | 512763,69 | 1490798,94 |
| 2 | 512901,33 | 1490842,47 |
| 3 | 512922,31 | 1490849,1 |
| 4 | 513029,07 | 1490882,87 |
| 5 | 513039,55 | 1490886,22 |
| 6 | 513039,06 | 1490887,76 |
| 7 | 513347,11 | 1490985,56 |
| 8 | 513360,74 | 1491010,84 |
| 9 | 513271,44 | 1490982,6 |
| 10 | 513244,78 | 1490974,17 |
| 11 | 513223,01 | 1491043 |
| 12 | 513202,12 | 1491036,32 |
| 13 | 513223,81 | 1490967,53 |
| 14 | 513086,99 | 1490924,25 |
| 15 | 513065,07 | 1490993,12 |
| 16 | 513027,1 | 1490981,04 |
| 17 | 513048,84 | 1490912,19 |
| 18 | 512915,68 | 1490870,07 |
| 19 | 512893,88 | 1490938,91 |
| 20 | 512872,93 | 1490932,28 |
| 21 | 512894,7 | 1490863,43 |
| 22 | 512757,05 | 1490819,91 |
| 1 | 512763,69 | 1490798,94 |
| 23 | 513043,62 | 1490940,31 |
| 24 | 513057,37 | 1490944,46 |
| 25 | 513048,87 | 1490971,37 |
| 26 | 513036,64 | 1490967,36 |
| 27 | 513035,22 | 1490966,89 |
| 23 | 513043,62 | 1490940,31 |

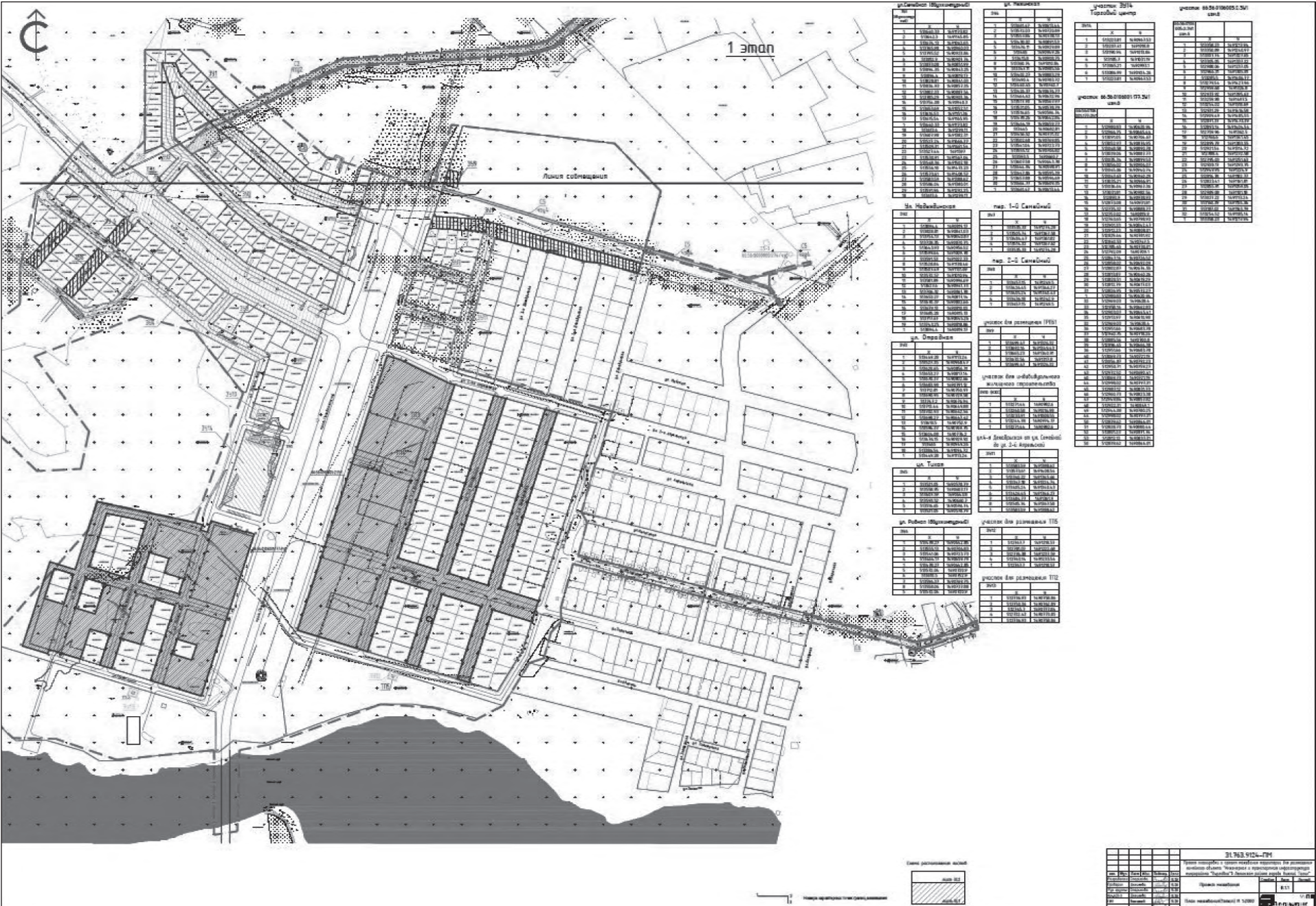
Координаты поворотных точек границ образуемых частей земельных участков
в целях установления публичного сервитута для размещения инженерных сетей
(таблица 12)

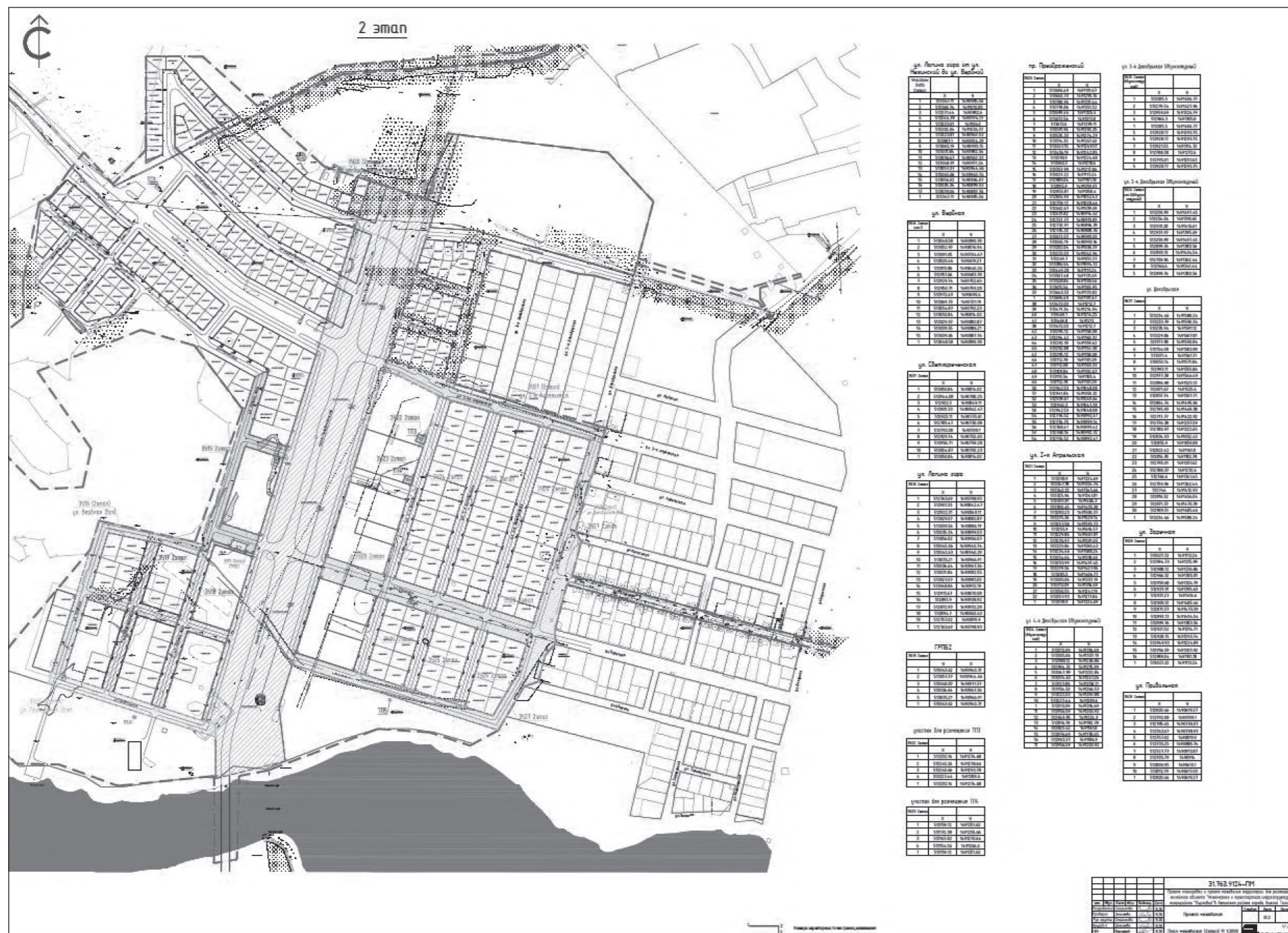
ТАБЛИЦА 12

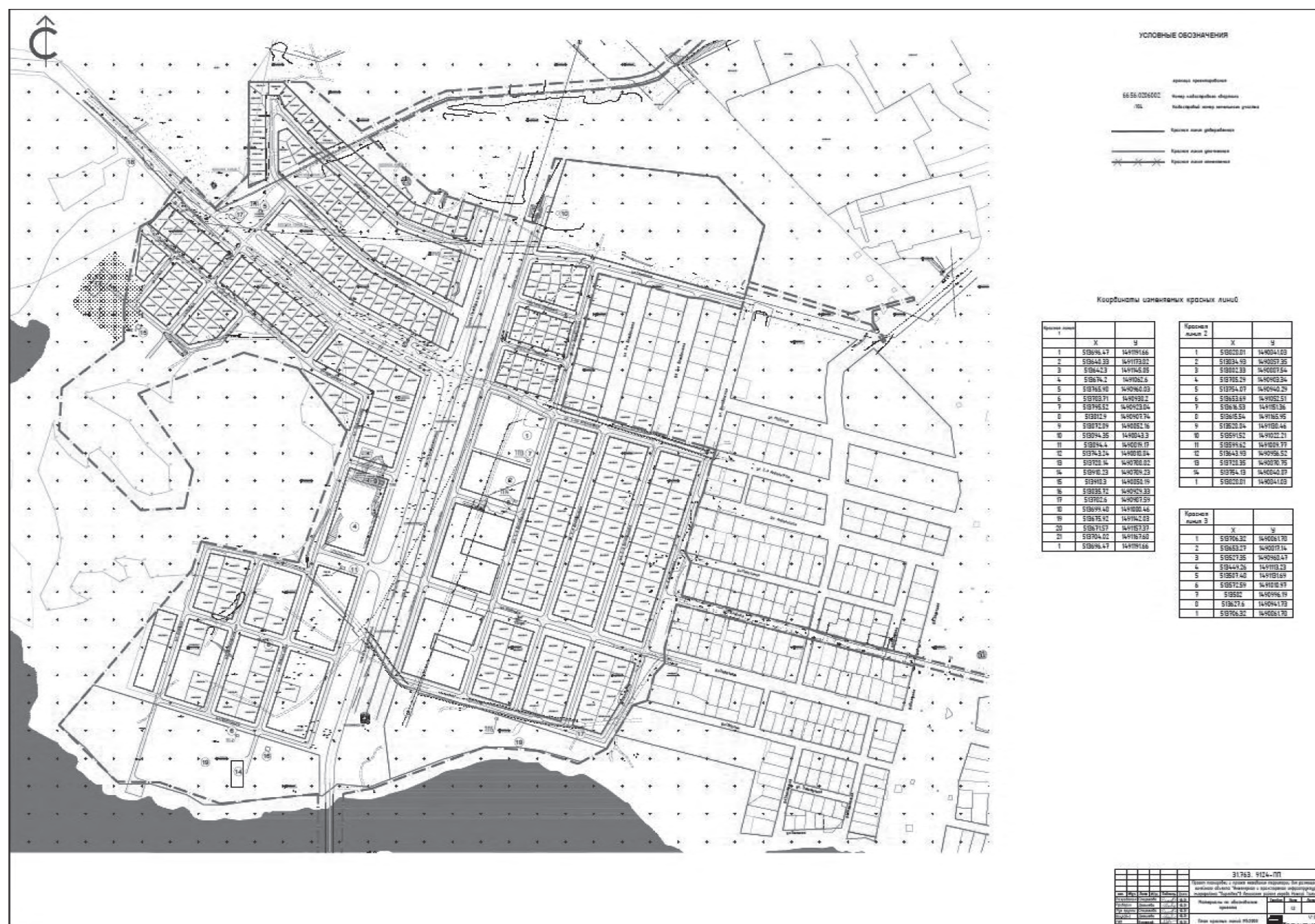
| № точки | Х, метра | У, метра |
|-------------------------------------|-----------|------------|
| чзу1 – зона публичного сервитута С1 | | |
| 1 | 513730,41 | 1490876,79 |
| 2 | 513726,35 | 1490872,79 |
| 3 | 513736,31 | 1490861,34 |
| 4 | 513784,95 | 1490903,65 |
| 5 | 513770,18 | 1490921,22 |
| 6 | 513758,38 | 1490935,21 |
| 7 | 513734,33 | 1490882,9 |
| 1 | 513730,41 | 1490876,79 |
| чзу2 – зона публичного сервитута С2 | | |
| 1 | 514384,99 | 1492007,43 |
| 2 | 514378,56 | 1492010,61 |
| 3 | 514229,82 | 1491743,64 |
| 4 | 514143,94 | 1491770,37 |
| 5 | 514071,52 | 1491661,77 |
| 6 | 513936,16 | 1491507,84 |

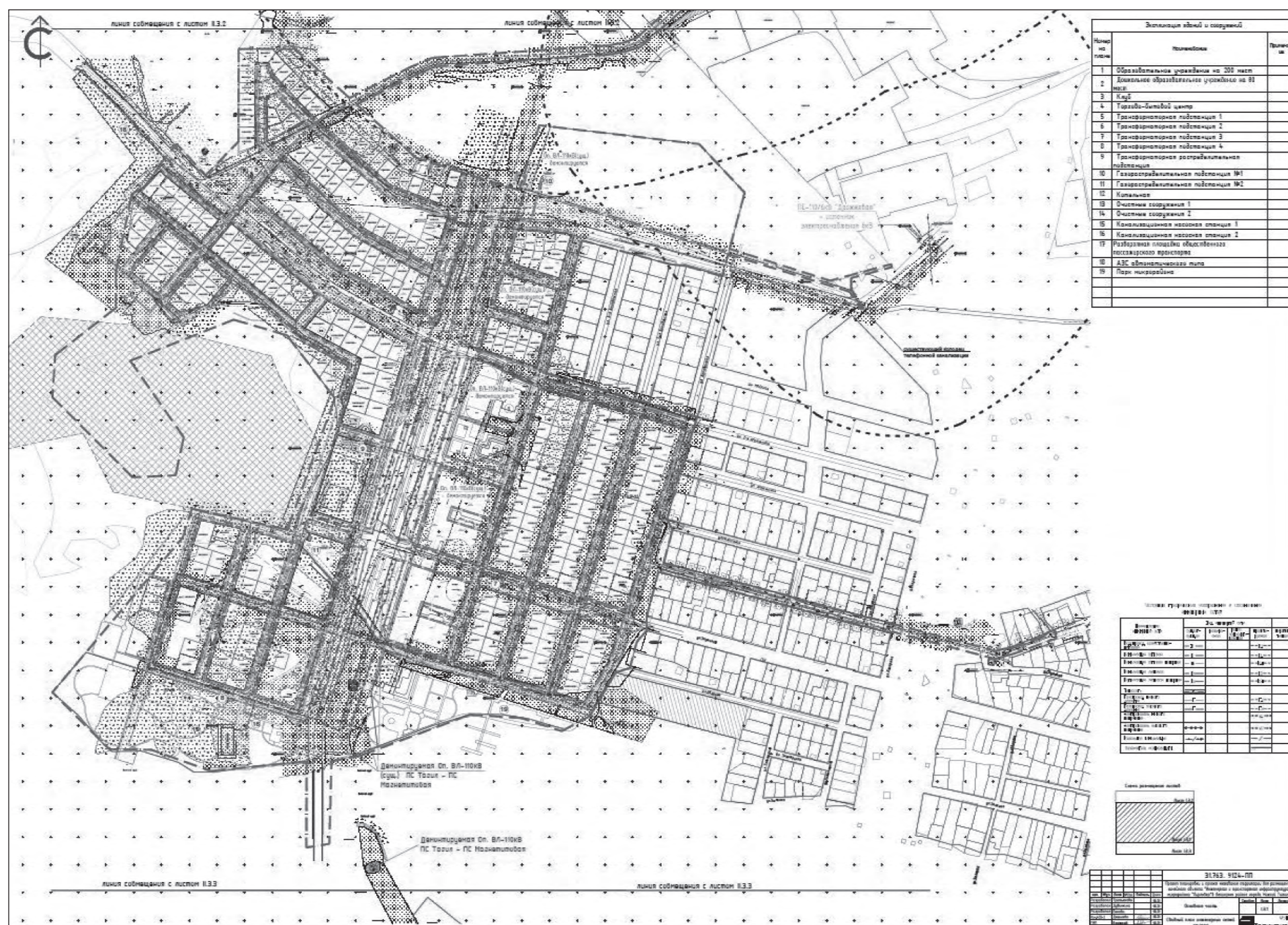
| | | |
|---|------------|------------|
| 7 | 513928,03 | 1491484,46 |
| 8 | 513922,63 | 1491455,96 |
| 9 | 513915,19 | 1491350,02 |
| 10 | 513900,41 | 1491139,64 |
| 11 | 513883,55 | 1491098,96 |
| 12 | 513802,78 | 1490939,08 |
| 13 | 513795,52 | 1490923,84 |
| 14 | 513784,55 | 1490937,28 |
| 15 | 513792,53 | 1490946,11 |
| 16 | 513872,35 | 1491104,1 |
| 17 | 513888,26 | 1491142,5 |
| 18 | 513902,9 | 1491350,88 |
| 19 | 513910,39 | 1491457,55 |
| 20 | 513916,09 | 1491487,65 |
| 21 | 513925,31 | 1491514,16 |
| 22 | 514061,73 | 1491669,29 |
| 23 | 514138,8 | 1491784,88 |
| 24 | 514223,93 | 1491758,38 |
| 25 | 514373,51 | 1492026,86 |
| 26 | 514391,75 | 1492017,83 |
| 1 | 514384,99 | 1492007,43 |
| 66:56:01006001:482/чзз – зона публичного сервитута С3 | | |
| 1 | 1492164,05 | 514492,86 |
| 2 | 1492153,35 | 514484,96 |
| 3 | 1492016,82 | 514393,43 |
| 4 | 1492017,83 | 514391,75 |
| 5 | 1492007,3 | 514384,91 |
| 6 | 1492000,99 | 514397,64 |
| 7 | 1492142,44 | 514492,47 |
| 8 | 1492143,72 | 514498,09 |
| 9 | 1492155,2 | 514506,19 |
| 10 | 1492162,07 | 514495,84 |
| 1 | 1492164,05 | 514492,86 |
| чзз3 – зона публичного сервитута С4 | | |
| 1 | 514505,53 | 1492155,63 |
| 2 | 514512,02 | 1492164,11 |
| 3 | 514502,91 | 1492169,18 |
| 4 | 514496,82 | 1492161,42 |
| 1 | 514505,53 | 1492155,63 |
| чзз4 – зона публичного сервитута С5 | | |
| 1 | 513510,91 | 1491906,94 |
| 2 | 513497,07 | 1491855,48 |
| 3 | 513485,33 | 1491893,47 |
| 4 | 513452,28 | 1491914,78 |
| 5 | 513451,21 | 1491913,09 |
| 6 | 513483,64 | 1491892,18 |
| 7 | 513662,23 | 1491314,53 |
| 8 | 513666,27 | 1491315,81 |

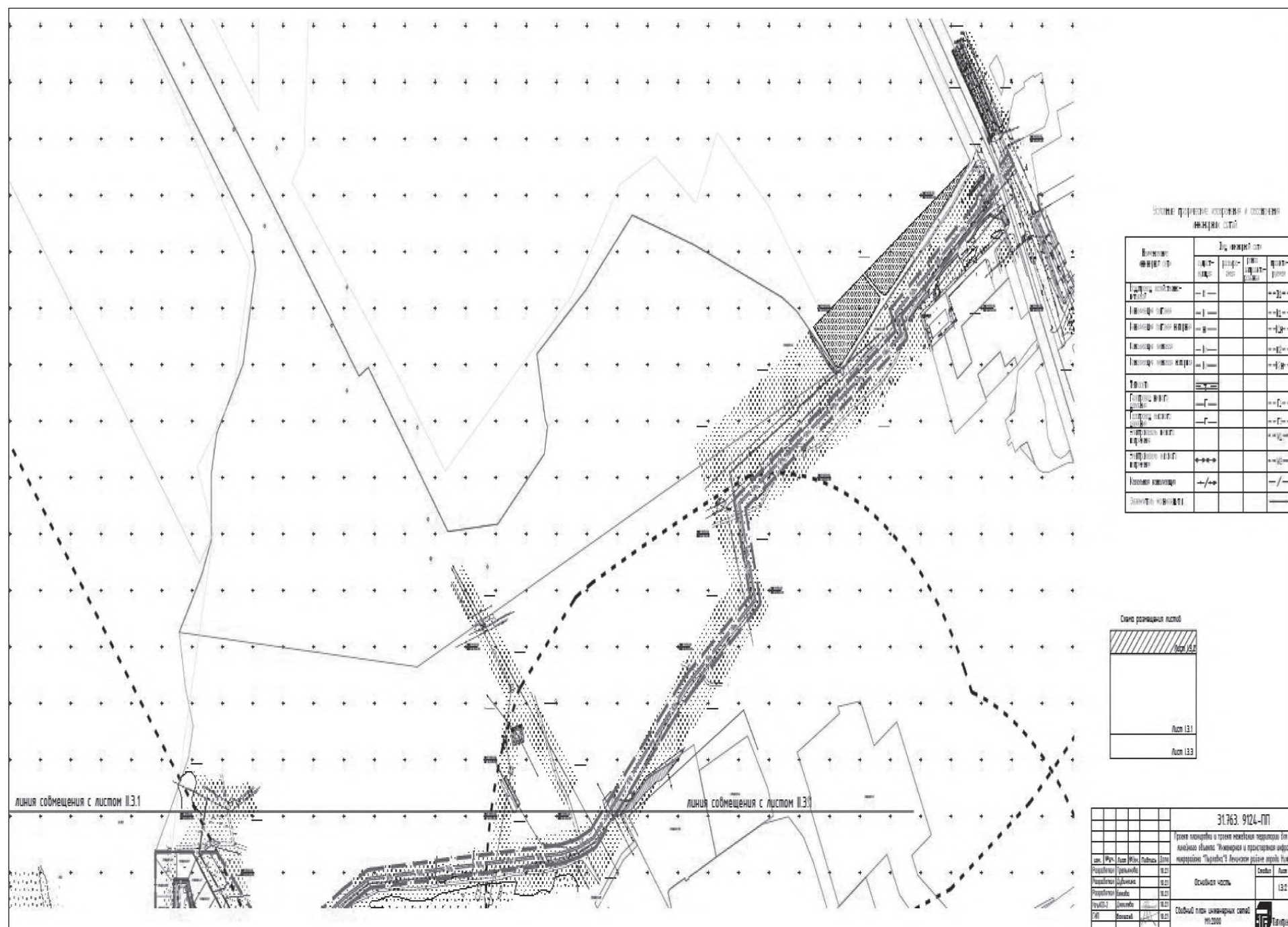
| | | |
|--|-----------|------------|
| 9 | 513499,35 | 1491856,26 |
| 10 | 513512,73 | 1491906 |
| 1 | 513510,91 | 1491906,94 |
| 11 | 513514,83 | 1491913,81 |
| 12 | 513528,76 | 1491965,26 |
| 13 | 513526,74 | 1491965,81 |
| 14 | 513513,75 | 1491917,5 |
| 11 | 513514,83 | 1491913,81 |
| чзз5 – зона публичного сервитута С6 | | |
| 1 | 512881,09 | 1491969,56 |
| 2 | 512832,83 | 1492153,82 |
| 3 | 512840,24 | 1492181,73 |
| 4 | 512838,24 | 1492182,32 |
| 5 | 512859,83 | 1492242,1 |
| 6 | 512861,41 | 1492241,54 |
| 7 | 512865,84 | 1492252,86 |
| 8 | 512869,49 | 1492254,63 |
| 9 | 512870,52 | 1492257,61 |
| 10 | 512861,55 | 1492261,89 |
| 11 | 512857,82 | 1492260,07 |
| 12 | 512830,95 | 1492185,69 |
| 13 | 512822,49 | 1492153,83 |
| 14 | 512871,32 | 1491967,41 |
| 1 | 512881,09 | 1491969,56 |
| 66:56:0106001:36/чзз – зона публичного сервитута С4-1 | | |
| 1 | 514502,91 | 1492169,18 |
| 2 | 514512,02 | 1492164,11 |
| 3 | 514521,23 | 1492176,15 |
| 4 | 514511,98 | 1492181,03 |
| 1 | 514502,91 | 1492169,18 |
| 66:56:0105001:17/чзз – зона публичного сервитута С4-2 | | |
| 1 | 514521,23 | 1492176,15 |
| 2 | 514530,44 | 1492188,19 |
| 3 | 514521,28 | 1492193,19 |
| 4 | 514511,98 | 1492181,03 |
| 1 | 514521,23 | 1492176,15 |
| ЧЗУ-6 – зона публичного сервитута С4-3 | | |
| 1 | 514530,44 | 1492188,19 |
| 2 | 514535,23 | 1492194,45 |
| 3 | 514527,04 | 1492200,71 |
| 4 | 514521,28 | 1492193,19 |
| 1 | 514530,44 | 1492188,19 |
| 66:56:0000000:274/чзз – зона публичного сервитута С5-1 | | |
| 1 | 513512,73 | 1491906 |
| 2 | 513514,83 | 1491913,81 |
| 3 | 513513,75 | 1491917,5 |
| 4 | 513510,88 | 1491906,96 |
| 1 | 513512,73 | 1491906 |











АДМИНИСТРАЦИЯ ГОРОДА НИЖНИЙ ТАГИЛ
ПОСТАНОВЛЕНИЕ
ОТ 15.07.2022 № 1480-ПА

О внесении изменений в муниципальную программу
«Развитие и поддержка жилищного и коммунального хозяйства
в многоквартирных домах и муниципальных учреждениях на территории
города Нижний Тагил до 2024 года», утвержденную постановлением
Администрации города Нижний Тагил от 11.06.2014 № 1061-ПА

В соответствии с Решением Нижнетагильской городской Думы от 24.12.2020 № 57 «О бюджете города Нижний Тагил на 2021 год и плановый период 2022 и 2023 годов» (в редакции Решений Нижнетагильской городской Думы от 22.04.2021 № 9, от 30.06.2021 № 17, от 30.09.2021 № 32, от 09.12.2021 № 61), Решением Нижнетагильской городской Думы от 23.12.2021 № 65 «О бюджете города Нижний Тагил на 2022 год и плановый период 2023 и 2024 годов» (в редакции Решений Нижнетагильской городской Думы от 26.05.2022 № 24), постановлением Администрации города Нижний Тагил от 09.06.2022 № 1220-ПА «Об утверждении порядка формирования и реализации муниципальных программ в городе Нижний Тагил и о признании утратившим силу постановления Администрации города от 30.10.2013 № 2580», руководствуясь Уставом города Нижний Тагил, Администрация города Нижний Тагил

ПОСТАНОВЛЯЕТ:

1. Внести в муниципальную программу «Развитие и поддержка жилищного и коммунального хозяйства в многоквартирных домах и муниципальных учреждениях на территории города Нижний Тагил до 2024 года», утвержденную постановлением Администрации города Нижний Тагил от 11.06.2014 № 1061-ПА (с изменениями, внесенными постановлениями Администрации города Нижний Тагил от 24.07.2014 № 1444-ПА, от 16.02.2015 № 404-ПА, от 03.02.2016 № 316-ПА, от 22.06.2016 № 1824-ПА, от 09.03.2017 № 526-ПА, от 13.02.2018 № 425-ПА, 07.09.2018 № 2333-ПА, от 31.01.2019 № 175-ПА, от 24.01.2020 № 92-ПА, от 14.05.2020 № 870-ПА, от 09.09.2020 № 1664-ПА, от 29.12.2020 № 2530-ПА, от 26.05.2021 № 945-ПА, от 21.10.2021 № 1939-ПА, от 13.01.2022 № 40-ПА) (далее – Программа) следующие изменения:

1) раздел «Объемы финансирования муниципальной программы по годам реализации, тыс. рублей» Паспорта Программы изложить в новой редакции (приложение № 1);

2) раздел «Объемы финансирования подпрограммы по годам реализации, тыс. рублей» паспорта Подпрограммы № 3 «Содержание муниципального жилищного фонда города Нижний Тагил» изложить в новой редакции (приложение № 2);

3) раздел «Объемы финансирования подпрограммы по годам реализации, тыс. рублей» паспорта Подпрограммы № 4 «Обеспечение эксплуатации, обслуживания и ремонта инженерных и технических систем, аварийно-диспетчерского обслуживания зданий и помещений, обеспечение расчетов за предоставленные услуги водо, тепло, электроснабжения в муниципальных учреждениях» изложить в новой редакции (приложение № 3);

4) в приложении № 1 «Цели, задачи и целевые показатели реализации муниципальной программы «Развитие и поддержка жилищного и коммунального хозяйства в многоквартирных домах и муниципальных учреждениях на территории города Нижний Тагил до 2024 года» к Программе строку 11 изложить в новой редакции (приложение № 4);

5) приложение № 2 «План мероприятий по выполнению муниципальной программы «Развитие и поддержка жилищного и коммунального хозяйства в многоквартирных домах и муниципальных учреждениях на территории города Нижний Тагил до 2024 года» к Программе изложить в новой редакции (приложение № 5).

2. Опубликовать данное постановление в газете «Тагильский рабочий» и разместить на официальном сайте города Нижний Тагил.

В. Ю. ПИНАЕВ,
Глава города.

ПРИЛОЖЕНИЕ № 1

к постановлению Администрации города от 15.07.2022 № 1480-ПА

Раздел «Объемы финансирования муниципальной программы по годам реализации, тыс. рублей»
Паспорта муниципальной программы
«Развитие и поддержка жилищного и коммунального хозяйства в многоквартирных домах и муниципальных учреждениях на территории города Нижний Тагил до 2024 года»

| | |
|--|--|
| Объемы финансирования муниципальной программы по годам реализации, тыс. рублей | Всего на реализацию Программы: 4 836 534,6 тыс. рублей, в том числе: 2014 год – 250 570,7 тыс. рублей; 2015 год – 386 632,2 тыс. рублей; 2016 год – 430 667,7 тыс. рублей; 2017 год – 469 847,5 тыс. рублей; 2018 год – 528 652,8 тыс. рублей; 2019 год – 562 135,0 тыс. рублей; 2020 год – 439 185,7 тыс. рублей; 2021 год – 508 883,0 тыс. рублей; 2022 год – 470 363,5 тыс. рублей; 2023 год – 424 714,6 тыс. рублей; 2024 год – 364 881,9 тыс. рублей, из них: федеральный бюджет: 0,0 тыс. рублей, в том числе: 2014 год – 0,0 тыс. рублей; 2015 год – 0,0 тыс. рублей; 2016 год – 0,0 тыс. рублей; 2017 год – 0,0 тыс. рублей; 2018 год – 0,0 тыс. рублей; 2019 год – 0,0 тыс. рублей; 2020 год – 0,0 тыс. рублей; 2021 год – 0,0 тыс. рублей; 2022 год – 0,0 тыс. рублей; 2023 год – 0,0 тыс. рублей; 2024 год – 0,0 тыс. рублей; областной бюджет: 12 001,1 тыс. рублей, в том числе: 2014 год – 12 001,1 тыс. рублей; 2015 год – 0,0 тыс. рублей; 2016 год – 0,0 тыс. рублей; 2017 год – 0,0 тыс. рублей; 2018 год – 0,0 тыс. рублей; |
|--|--|

| | |
|---|--|
| 2019 год – 0,0 тыс. рублей; 2020 год – 0,0 тыс. рублей; 2021 год – 0,0 тыс. рублей; 2022 год – 0,0 тыс. рублей; 2023 год – 0,0 тыс. рублей; 2024 год – 0,0 тыс. рублей; | местный бюджет: 4 814 518,1 тыс. рублей, в том числе: 2014 год – 228 554,2 тыс. рублей; 2015 год – 386 632,2 тыс. рублей; 2016 год – 430 667,7 тыс. рублей; 2017 год – 469 847,5 тыс. рублей; 2018 год – 528 652,8 тыс. рублей; 2019 год – 562 135,0 тыс. рублей; 2020 год – 439 185,7 тыс. рублей; 2021 год – 508 883,0 тыс. рублей; 2022 год – 470 363,5 тыс. рублей; 2023 год – 424 714,6 тыс. рублей; 2024 год – 364 881,9 тыс. рублей; |
| внебюджетные источники: 10 015,4 тыс. рублей, в том числе: 2014 год – 10 015,4 тыс. рублей; 2015 год – 0,0 тыс. рублей; 2016 год – 0,0 тыс. рублей; 2017 год – 0,0 тыс. рублей; 2018 год – 0,0 тыс. рублей; 2019 год – 0,0 тыс. рублей; 2020 год – 0,0 тыс. рублей; 2021 год – 0,0 тыс. рублей; 2022 год – 0,0 тыс. рублей; 2023 год – 0,0 тыс. рублей; 2024 год – 0,0 тыс. рублей | |

ПРИЛОЖЕНИЕ № 2

к постановлению Администрации города от 15.07.2022 № 1480-ПА

Раздел «Объемы финансирования подпрограммы по годам реализации, тыс. рублей» паспорта Подпрограммы № 3
«Содержание муниципального жилищного фонда города Нижний Тагил»

| | |
|---|--|
| Объемы финансирования подпрограммы по годам реализации, тыс. рублей | Всего на реализацию Подпрограммы № 3: 426 949,3 тыс. рублей, в том числе: 2014 год – 6 121,6 тыс. рублей; 2015 год – 45 716,8 тыс. рублей; 2016 год – 38 210,4 тыс. рублей; 2017 год – 37 376,4 тыс. рублей; 2018 год – 39 004,3 тыс. рублей; 2019 год – 40 356,3 тыс. рублей; 2020 год – 46 938,4 тыс. рублей; 2021 год – 49 147,7 тыс. рублей; 2022 год – 47 377,4 тыс. рублей; 2023 год – 41 700,0 тыс. рублей; 2024 год – 35 000,0 тыс. рублей, из них: федеральный бюджет: 0,0 тыс. рублей; областной бюджет: 0,0 тыс. рублей; местный бюджет: 426 961,9 тыс. рублей, в том числе: 2014 год – 6 121,6 тыс. рублей; 2015 год – 45 716,8 тыс. рублей; 2016 год – 38 210,4 тыс. рублей; 2017 год – 37 376,4 тыс. рублей; 2018 год – 39 004,3 тыс. рублей; 2019 год – 40 356,3 тыс. рублей; 2020 год – 46 938,4 тыс. рублей; 2021 год – 49 147,7 тыс. рублей; 2022 год – 47 377,4 тыс. рублей; 2023 год – 41 700,0 тыс. рублей; 2024 год – 35 000,0 тыс. рублей, внебюджетные источники: 0,0 тыс. рублей |
|---|--|

ПРИЛОЖЕНИЕ № 3

к постановлению Администрации города от 15.07.2022 № 1480-ПА

Раздел «Объемы финансирования подпрограммы по годам реализации, тыс. рублей» паспорта Подпрограммы № 4
«Обеспечение эксплуатации, обслуживания и ремонта инженерных и технических систем, аварийно-диспетчерского обслуживания зданий и помещений, обеспечение расчетов за предоставленные услуги водо-, тепло-, электроснабжения в муниципальных учреждениях»

| | |
|---|--|
| Объемы финансирования подпрограммы по годам реализации, тыс. рублей * | Всего на реализацию Подпрограммы № 4: 4 116 410,6 тыс. рублей, в том числе: 2014 год – 202 182,4 тыс. рублей; 2015 год – 333 246,3 тыс. рублей; 2016 год – 384 926,4 тыс. рублей; 2017 год – 424 110,4 тыс. рублей; 2018 год – 434 314,0 тыс. рублей; |
|---|--|

| | | | |
|--|---|--|---|
| | 2019 год – 445 341,2 тыс. рублей; 2020 год – 355 672,3 тыс. рублей; 2021 год – 441 990,4 тыс. рублей; 2022 год – 409 065,6 тыс. рублей; 2023 год – 369 244,6 тыс. рублей; 2024 год – 316 316,9 тыс. рублей, из них: федеральный бюджет: 0,0 тыс. рублей; областной бюджет: 0,0 тыс. рублей; местный бюджет: 4 114 953,1 тыс. рублей, в том числе: 2014 год – 202 182,4 тыс. рублей; | | 2015 год – 333 246,3 тыс. рублей; 2016 год – 384 926,4 тыс. рублей; 2017 год – 424 110,4 тыс. рублей; 2018 год – 434 314,0 тыс. рублей; 2019 год – 445 341,2 тыс. рублей; 2020 год – 355 672,3 тыс. рублей; 2021 год – 441 990,4 тыс. рублей; 2022 год – 409 065,6 тыс. рублей; 2023 год – 369 244,6 тыс. рублей; 2024 год – 316 316,9 тыс. рублей, внебюджетные источники: 0,0 тыс. рублей |
|--|---|--|---|

ПРИЛОЖЕНИЕ № 4

к постановлению Администрации города от 15.07.2022 № 1480-ПА

Изменения в приложение № 1 «Цели, задачи и целевые показатели реализации муниципальной программы
«Развитие и поддержка жилищного и коммунального хозяйства в многоквартирных домах и муниципальных учреждениях
на территории города Нижний Тагил до 2024 года» к Программе

| № строки | Наименование цели (целей) и задач, целевых показателей | Единица измерения | Значение целевого показателя реализации муниципальной программы | | | | | | | | | | | Источник значений показателя |
|----------|--|-------------------|---|------|------|------|------|------|------|------|------|------|------|---|
| | | | 2014 | 2015 | 2016 | 2017 | 2018 | 2019 | 2020 | 2021 | 2022 | 2023 | 2024 | |
| 1 | 2 | 3 | 4 | 5 | 6 | 7 | 8 | 9 | 10 | 11 | 12 | 13 | 14 | 15 |
| 6 | ПОДПРОГРАММА № 2 «Создание благоприятных условий для проживания в многоквартирных домах на территории города Нижний Тагил» | | | | | | | | | | | | | |
| 11 | Целевой показатель 4. Количество домов, подлежащих капитальному ремонту общего имущества и отремонтированных в соответствующем году | количество домов | 0 | 46 | 102 | 125 | 72 | 53 | 64 | 48 | 36 | 0 | 0 | постановление Правительства Свердловской области от 29.10.2013 № 1330-ПП «Об утверждении государственной программы Свердловской области «Развитие жилищно-коммунального хозяйства и повышение энергетической эффективности в Свердловской области до 2024 года» |

ПРИЛОЖЕНИЕ № 5

к постановлению Администрации города от 15.07.2022 № 1480-ПА

ПРИЛОЖЕНИЕ № 2

к муниципальной программе «Развитие и поддержка жилищного и коммунального хозяйства в многоквартирных домах и муниципальных учреждениях на территории города Нижний Тагил до 2024 года»

План мероприятий по выполнению муниципальной программы
«Развитие и поддержка жилищного и коммунального хозяйства в многоквартирных домах и муниципальных учреждениях
на территории города Нижний Тагил до 2024 года»

| № строки | Наименование мероприятия / источники расходов на финансирование | Исполнители (соисполнители) мероприятий | Объем расходов на выполнение мероприятий за счет всех источников ресурсного обеспечения, тыс. рублей | | | | | | | | | | | | Номер строки целевых показателей, на достижение которых направлены мероприятия |
|----------|---|---|--|-----------|-----------|-----------|-----------|-----------|-----------|-----------|-----------|-----------|-----------|-----------|--|
| | | | Всего | 2014 | 2015 | 2016 | 2017 | 2018 | 2019 | 2020 | 2021 | 2022 | 2023 | 2024 | |
| 1 | Всего по муниципальной программе, в том числе: | | 4 836 534,6 | 250 570,7 | 386 632,2 | 430 667,7 | 469 847,5 | 528 652,8 | 562 135,0 | 439 185,7 | 508 883,0 | 470 363,5 | 424 714,6 | 364 881,9 | |
| 2 | федеральный бюджет | | 0,0 | 0,0 | 0,0 | 0,0 | 0,0 | 0,0 | 0,0 | 0,0 | 0,0 | 0,0 | 0,0 | 0,0 | |
| 3 | областной бюджет | | 12 001,1 | 12 001,1 | 0,0 | 0,0 | 0,0 | 0,0 | 0,0 | 0,0 | 0,0 | 0,0 | 0,0 | 0,0 | |
| 4 | местный бюджет | | 4 814 518,1 | 228 554,2 | 386 632,2 | 430 667,7 | 469 847,5 | 528 652,8 | 562 135,0 | 439 185,7 | 508 883,0 | 470 363,5 | 424 714,6 | 364 881,9 | |
| 5 | внебюджетные источники | | 10 015,4 | 10 015,4 | 0,0 | 0,0 | 0,0 | 0,0 | 0,0 | 0,0 | 0,0 | 0,0 | 0,0 | 0,0 | |
| 6 | Прочие нужды | | 4 836 534,6 | 250 570,7 | 386 632,2 | 430 667,7 | 469 847,5 | 528 652,8 | 562 135,0 | 439 185,7 | 508 883,0 | 470 363,5 | 424 714,6 | 364 881,9 | |
| 7 | федеральный бюджет | | 0,0 | 0,0 | 0,0 | 0,0 | 0,0 | 0,0 | 0,0 | 0,0 | 0,0 | 0,0 | 0,0 | 0,0 | |
| 8 | областной бюджет | | 12 001,1 | 12 001,1 | 0,0 | 0,0 | 0,0 | 0,0 | 0,0 | 0,0 | 0,0 | 0,0 | 0,0 | 0,0 | |
| 9 | местный бюджет | | 4 814 518,1 | 228 554,2 | 386 632,2 | 430 667,7 | 469 847,5 | 528 652,8 | 562 135,0 | 439 185,7 | 508 883,0 | 470 363,5 | 424 714,6 | 364 881,9 | |
| 10 | внебюджетные источники | | 10 015,4 | 10 015,4 | 0,0 | 0,0 | 0,0 | 0,0 | 0,0 | 0,0 | 0,0 | 0,0 | 0,0 | 0,0 | |
| 11 | ПОДПРОГРАММА № 1 «Обеспечение реализации муниципальной программы «Развитие и поддержка жилищного и коммунального хозяйства в многоквартирных домах и муниципальных учреждений на территории города Нижний Тагил до 2024 года» | | | | | | | | | | | | | | |
| 12 | Всего по подпрограмме № 1, в том числе: | | 101 740,9 | 7 632,2 | 7 465,2 | 7 427,9 | 8 149,0 | 9 175,5 | 9 191,0 | 9 850,3 | 11 144,3 | 10 670,5 | 10 520,0 | 10 515,0 | |
| 13 | федеральный бюджет | | 0,0 | 0,0 | 0,0 | 0,0 | 0,0 | 0,0 | 0,0 | 0,0 | 0,0 | 0,0 | 0,0 | 0,0 | |
| 14 | областной бюджет | | 0,0 | 0,0 | 0,0 | 0,0 | 0,0 | 0,0 | 0,0 | 0,0 | 0,0 | 0,0 | 0,0 | 0,0 | |
| 15 | местный бюджет | | 101 740,9 | 7 632,2 | 7 465,2 | 7 427,9 | 8 149,0 | 9 175,5 | 9 191,0 | 9 850,3 | 11 144,3 | 10 670,5 | 10 520,0 | 10 515,0 | |
| 16 | внебюджетные источники | | 0,0 | 0,0 | 0,0 | 0,0 | 0,0 | 0,0 | 0,0 | 0,0 | 0,0 | 0,0 | 0,0 | 0,0 | |
| 17 | Всего по направлению «Прочие нужды», в том числе: | | 101 740,9 | 7 632,2 | 7 465,2 | 7 427,9 | 8 149,0 | 9 175,5 | 9 191,0 | 9 850,3 | 11 144,3 | 10 670,5 | 10 520,0 | 10 515,0 | |
| 18 | федеральный бюджет | | 0,0 | 0,0 | 0,0 | 0,0 | 0,0 | 0,0 | 0,0 | 0,0 | 0,0 | 0,0 | 0,0 | 0,0 | |
| 19 | областной бюджет | | 0,0 | 0,0 | 0,0 | 0,0 | 0,0 | 0,0 | 0,0 | 0,0 | 0,0 | 0,0 | 0,0 | 0,0 | |
| 20 | местный бюджет | | 101 740,9 | 7 632,2 | 7 465,2 | 7 427,9 | 8 149,0 | 9 175,5 | 9 191,0 | 9 850,3 | 11 144,3 | 10 670,5 | 10 520,0 | 10 515,0 | |
| 21 | внебюджетные источники | | 0,0 | 0,0 | 0,0 | 0,0 | 0,0 | 0,0 | 0,0 | 0,0 | 0,0 | 0,0 | 0,0 | 0,0 | |
| 22 | МЕРОПРИЯТИЕ 1 «Обеспечение деятельности органов местного самоуправления (центральный аппарат)», всего, из них: | Управление жилищного и коммунального хозяйства Администрации города | 101 319,0 | 7 532,4 | 7 356,0 | 7 425,9 | 8 131,0 | 9 158,6 | 9 158,0 | 9 850,3 | 11 123,3 | 10 548,5 | 10 520,0 | 10 515,0 | 5 |
| 23 | федеральный бюджет | | 0,0 | 0,0 | 0,0 | 0,0 | 0,0 | 0,0 | 0,0 | 0,0 | 0,0 | 0,0 | 0,0 | 0,0 | |
| 24 | областной бюджет | | 0,0 | 0,0 | 0,0 | 0,0 | 0,0 | 0,0 | 0,0 | 0,0 | 0,0 | 0,0 | 0,0 | 0,0 | |
| 25 | местный бюджет | | 101 319,0 | 7 532,4 | 7 356,0 | 7 425,9 | 8 131,0 | 9 158,6 | 9 158,0 | 9 850,3 | 11 123,3 | 10 548,5 | 10 520,0 | 10 515,0 | |
| 26 | внебюджетные источники | | 0,0 | 0,0 | 0,0 | 0,0 | 0,0 | 0,0 | 0,0 | 0,0 | 0,0 | 0,0 | 0,0 | 0,0 | |

| | | | | | | | | | | | | | | | |
|----|---|---|----------|----------|-------|-------|-------|-------|-------|---------|---------|---------|---------|---------|----|
| 27 | МЕРОПРИЯТИЕ 2 «Профессиональное развитие кадрового потенциала органов местного самоуправления и обеспечение социальных гарантий муниципальных служащих», всего, из них: | Управление жилищного и коммунального хозяйства Администрации города | 368,7 | 46,6 | 109,2 | 2,0 | 18,0 | 16,9 | 33,0 | 0,0 | 21,0 | 122,0 | 0,0 | 0,0 | 4 |
| 28 | федеральный бюджет | | 0,0 | 0,0 | 0,0 | 0,0 | 0,0 | 0,0 | 0,0 | 0,0 | 0,0 | 0,0 | 0,0 | 0,0 | |
| 29 | областной бюджет | | 0,0 | 0,0 | 0,0 | 0,0 | 0,0 | 0,0 | 0,0 | 0,0 | 0,0 | 0,0 | 0,0 | 0,0 | |
| 30 | местный бюджет | | 368,7 | 46,6 | 109,2 | 2,0 | 18,0 | 16,9 | 33,0 | 0,0 | 21,0 | 122,0 | 0,0 | 0,0 | |
| 31 | внебюджетные источники | | 0,0 | 0,0 | 0,0 | 0,0 | 0,0 | 0,0 | 0,0 | 0,0 | 0,0 | 0,0 | 0,0 | 0,0 | |
| 32 | МЕРОПРИЯТИЕ 3 «Реализация мероприятий по обеспечению пожарной безопасности, защите населения от чрезвычайных ситуаций», всего, из них: | Управление жилищного и коммунального хозяйства Администрации города | 53,2 | 53,2 | 0,0 | 0,0 | 0,0 | 0,0 | 0,0 | 0,0 | 0,0 | 0,0 | 0,0 | 0,0 | 4 |
| 33 | федеральный бюджет | | 0,0 | 0,0 | 0,0 | 0,0 | 0,0 | 0,0 | 0,0 | 0,0 | 0,0 | 0,0 | 0,0 | 0,0 | |
| 34 | областной бюджет | | 0,0 | 0,0 | 0,0 | 0,0 | 0,0 | 0,0 | 0,0 | 0,0 | 0,0 | 0,0 | 0,0 | 0,0 | |
| 35 | местный бюджет | | 53,2 | 53,2 | 0,0 | 0,0 | 0,0 | 0,0 | 0,0 | 0,0 | 0,0 | 0,0 | 0,0 | 0,0 | |
| 36 | внебюджетные источники | | 0,0 | 0,0 | 0,0 | 0,0 | 0,0 | 0,0 | 0,0 | 0,0 | 0,0 | 0,0 | 0,0 | 0,0 | |
| 37 | ПОДПРОГРАММА № 2 «Создание благоприятных условий для проживания в многоквартирных домах на территории города Нижний Тагил» | | | | | | | | | | | | | | |
| 38 | Всего по подпрограмме № 2, в том числе: | | 53 692,8 | 34 634,5 | 203,9 | 103,0 | 211,8 | 190,0 | 170,0 | 2 029,0 | 6 600,6 | 3 250,0 | 3 250,0 | 3 050,0 | |
| 39 | федеральный бюджет | | 0,0 | 0,0 | 0,0 | 0,0 | 0,0 | 0,0 | 0,0 | 0,0 | 0,0 | 0,0 | 0,0 | 0,0 | |
| 40 | областной бюджет | | 12 001,1 | 12 001,1 | 0,0 | 0,0 | 0,0 | 0,0 | 0,0 | 0,0 | 0,0 | 0,0 | 0,0 | 0,0 | |
| 41 | местный бюджет | | 31 676,3 | 12 618,0 | 203,9 | 103,0 | 211,8 | 190,0 | 170,0 | 2 029,0 | 6 600,6 | 3 250,0 | 3 250,0 | 3 050,0 | |
| 42 | внебюджетные источники | | 10 015,4 | 10 015,4 | 0,0 | 0,0 | 0,0 | 0,0 | 0,0 | 0,0 | 0,0 | 0,0 | 0,0 | 0,0 | |
| 43 | Всего по направлению «Прочие нужды», в том числе: | | 53 692,8 | 34 634,5 | 203,9 | 103,0 | 211,8 | 190,0 | 170,0 | 2 029,0 | 6 600,6 | 3 250,0 | 3 250,0 | 3 050,0 | |
| 44 | федеральный бюджет | | 0,0 | 0,0 | 0,0 | 0,0 | 0,0 | 0,0 | 0,0 | 0,0 | 0,0 | 0,0 | 0,0 | 0,0 | |
| 45 | областной бюджет | | 12 001,1 | 12 001,1 | 0,0 | 0,0 | 0,0 | 0,0 | 0,0 | 0,0 | 0,0 | 0,0 | 0,0 | 0,0 | |
| 46 | местный бюджет | | 31 676,3 | 12 618,0 | 203,9 | 103,0 | 211,8 | 190,0 | 170,0 | 2 029,0 | 6 600,6 | 3 250,0 | 3 250,0 | 3 050,0 | |
| 47 | внебюджетные источники | | 10 015,4 | 10 015,4 | 0,0 | 0,0 | 0,0 | 0,0 | 0,0 | 0,0 | 0,0 | 0,0 | 0,0 | 0,0 | |
| 48 | МЕРОПРИЯТИЕ 1 «Обеспечение мероприятий по капитальному ремонту общего имущества многоквартирных домов за счет средств местного бюджета», всего, из них: | Управление жилищного и коммунального хозяйства Администрации города | 0,0 | 0,0 | 0,0 | 0,0 | 0,0 | 0,0 | 0,0 | 0,0 | 0,0 | | 0,0 | 0,0 | 11 |
| 49 | федеральный бюджет | | 0,0 | 0,0 | 0,0 | 0,0 | 0,0 | 0,0 | 0,0 | 0,0 | 0,0 | 0,0 | 0,0 | 0,0 | |
| 50 | областной бюджет | | 0,0 | 0,0 | 0,0 | 0,0 | 0,0 | 0,0 | 0,0 | 0,0 | 0,0 | 0,0 | 0,0 | 0,0 | |
| 51 | местный бюджет | | 0,0 | 0,0 | 0,0 | 0,0 | 0,0 | 0,0 | 0,0 | 0,0 | 0,0 | 0,0 | 0,0 | 0,0 | |
| 52 | внебюджетные источники | | 0,0 | 0,0 | 0,0 | 0,0 | 0,0 | 0,0 | 0,0 | 0,0 | 0,0 | 0,0 | 0,0 | 0,0 | |
| 53 | МЕРОПРИЯТИЕ 2 «Проведение конкурса на звание «Лучший двор, дом, подъезд», всего, из них: | Управление жилищного и коммунального хозяйства Администрации города | 837,6 | 103,9 | 103,9 | 103,0 | 170,0 | 170,0 | 170,0 | 16,8 | 0,0 | 0,0 | 0,0 | 0,0 | 9 |
| 54 | федеральный бюджет | | 0,0 | 0,0 | 0,0 | 0,0 | 0,0 | 0,0 | 0,0 | 0,0 | 0,0 | 0,0 | 0,0 | 0,0 | |
| 55 | областной бюджет | | 0,0 | 0,0 | 0,0 | 0,0 | 0,0 | 0,0 | 0,0 | 0,0 | 0,0 | 0,0 | 0,0 | 0,0 | |
| 56 | местный бюджет | | 837,6 | 103,9 | 103,9 | 103,0 | 170,0 | 170,0 | 170,0 | 16,8 | 0,0 | 0,0 | 0,0 | 0,0 | |
| 57 | внебюджетные источники | | 0,0 | 0,0 | 0,0 | 0,0 | 0,0 | 0,0 | 0,0 | 0,0 | 0,0 | 0,0 | 0,0 | 0,0 | |
| 58 | МЕРОПРИЯТИЕ 3 «Модернизация лифтового хозяйства в многоквартирных жилых домах города Нижний Тагил», всего, из них: | Управление жилищного и коммунального хозяйства Администрации города | 4 785,1 | 4 785,1 | 0,0 | 0,0 | 0,0 | 0,0 | 0,0 | 0,0 | 0,0 | 0,0 | 0,0 | 0,0 | 13 |
| 59 | федеральный бюджет | | 0,0 | 0,0 | 0,0 | 0,0 | 0,0 | 0,0 | 0,0 | 0,0 | 0,0 | 0,0 | 0,0 | 0,0 | |
| 60 | областной бюджет | | 2 252,6 | 2 252,6 | 0,0 | 0,0 | 0,0 | 0,0 | 0,0 | 0,0 | 0,0 | 0,0 | 0,0 | 0,0 | |
| 61 | местный бюджет | | 2 265,6 | 2 265,6 | 0,0 | 0,0 | 0,0 | 0,0 | 0,0 | 0,0 | 0,0 | 0,0 | 0,0 | 0,0 | |
| 62 | внебюджетные источники | | 266,9 | 266,9 | 0,0 | 0,0 | 0,0 | 0,0 | 0,0 | 0,0 | 0,0 | 0,0 | 0,0 | 0,0 | |
| 63 | МЕРОПРИЯТИЕ 4 «Установка общедомовых приборов учета энергоресурсов в многоквартирных домах города Нижний Тагил», всего, из них: | Управление жилищного и коммунального хозяйства Администрации города | 29 745,5 | 29 745,5 | 0,0 | 0,0 | 0,0 | 0,0 | 0,0 | 0,0 | 0,0 | 0,0 | 0,0 | 0,0 | 15 |
| 64 | федеральный бюджет | | 0,0 | 0,0 | 0,0 | 0,0 | 0,0 | 0,0 | 0,0 | 0,0 | 0,0 | 0,0 | 0,0 | 0,0 | |
| 65 | областной бюджет | | 9 748,5 | 9 748,5 | 0,0 | 0,0 | 0,0 | 0,0 | 0,0 | 0,0 | 0,0 | 0,0 | 0,0 | 0,0 | |
| 66 | местный бюджет | | 10 248,5 | 10 248,5 | 0,0 | 0,0 | 0,0 | 0,0 | 0,0 | 0,0 | 0,0 | 0,0 | 0,0 | 0,0 | |
| 67 | внебюджетные источники | | 9 748,5 | 9 748,5 | 0,0 | 0,0 | 0,0 | 0,0 | 0,0 | 0,0 | 0,0 | 0,0 | 0,0 | 0,0 | |

| | | | | | | | | | | | | | | | |
|-----|---|---|-----------|---------|----------|----------|----------|----------|----------|----------|----------|----------|----------|----------|----|
| 68 | МЕРОПРИЯТИЕ 5 «Установка индивидуальных приборов учета энергоресурсов в муниципальном жилом фонде», всего, из них: | Управление жилищного и коммунального хозяйства Администрации города | 374,0 | 0,0 | 100,0 | 0,0 | 41,8 | 20,0 | 0,0 | 12,2 | 50,0 | 50,0 | 50,0 | 50,0 | 16 |
| 69 | федеральный бюджет | | 0,0 | 0,0 | 0,0 | 0,0 | 0,0 | 0,0 | 0,0 | 0,0 | 0,0 | 0,0 | 0,0 | 0,0 | |
| 70 | областной бюджет | | 0,0 | 0,0 | 0,0 | 0,0 | 0,0 | 0,0 | 0,0 | 0,0 | 0,0 | 0,0 | 0,0 | 0,0 | |
| 71 | местный бюджет | | 374,0 | 0,0 | 100,0 | 0,0 | 41,8 | 20,0 | 0,0 | 12,2 | 50,0 | 50,0 | 50,0 | 50,0 | |
| 72 | внебюджетные источники | | 0,0 | 0,0 | 0,0 | 0,0 | 0,0 | 0,0 | 0,0 | 0,0 | 0,0 | 0,0 | 0,0 | 0,0 | |
| 73 | МЕРОПРИЯТИЕ 6 «Разработка научно-проектной документации на капитальный ремонт объектов культурного наследия, прочие расходы, связанные с данными работами», всего, из них: | Управление жилищного и коммунального хозяйства Администрации города | 5 500,0 | 0,0 | 0,0 | 0,0 | 0,0 | 0,0 | 0,0 | 2 000,0 | 3 500,0 | 0,0 | 0,0 | 0,0 | 18 |
| 74 | федеральный бюджет | | 0,0 | 0,0 | 0,0 | 0,0 | 0,0 | 0,0 | 0,0 | 0,0 | 0,0 | 0,0 | 0,0 | 0,0 | |
| 75 | областной бюджет | | 0,0 | 0,0 | 0,0 | 0,0 | 0,0 | 0,0 | 0,0 | 0,0 | 0,0 | 0,0 | 0,0 | 0,0 | |
| 76 | местный бюджет | | 5 500,0 | 0,0 | 0,0 | 0,0 | 0,0 | 0,0 | 0,0 | 2 000,0 | 3 500,0 | 0,0 | 0,0 | 0,0 | |
| 77 | внебюджетные источники | | 0,0 | 0,0 | 0,0 | 0,0 | 0,0 | 0,0 | 0,0 | 0,0 | 0,0 | 0,0 | 0,0 | 0,0 | |
| 78 | МЕРОПРИЯТИЕ 7 «Предоставление субсидии юридическим лицам, оказывающим населению услуги по вывозу жидких бытовых отходов, в целях возмещения недополученных доходов», всего, из них: | Управление жилищного и коммунального хозяйства Администрации города | 12 450,6 | 0,0 | 0,0 | 0,0 | 0,0 | 0,0 | 0,0 | 0,0 | 3 050,6 | 3 200,0 | 3 200,0 | 3 000,0 | 20 |
| 79 | федеральный бюджет | | 0,0 | 0,0 | 0,0 | 0,0 | 0,0 | 0,0 | 0,0 | 0,0 | 0,0 | 0,0 | 0,0 | 0,0 | |
| 80 | областной бюджет | | 0,0 | 0,0 | 0,0 | 0,0 | 0,0 | 0,0 | 0,0 | 0,0 | 0,0 | 0,0 | 0,0 | 0,0 | |
| 81 | местный бюджет | | 12 450,6 | 0,0 | 0,0 | 0,0 | 0,0 | 0,0 | 0,0 | 0,0 | 3 050,6 | 3 200,0 | 3 200,0 | 3 000,0 | |
| 82 | внебюджетные источники | | 0,0 | 0,0 | 0,0 | 0,0 | 0,0 | 0,0 | 0,0 | 0,0 | 0,0 | 0,0 | 0,0 | 0,0 | |
| 83 | ПОДПРОГРАММА № 3 «Содержание муниципального жилищного фонда города Нижний Тагил» | | | | | | | | | | | | | | |
| 84 | Всего по подпрограмме № 3, в том числе: | | 426 949,3 | 6 121,6 | 45 716,8 | 38 210,4 | 37 376,4 | 39 004,3 | 40 356,3 | 46 938,4 | 49 147,7 | 47 377,4 | 41 700,0 | 35 000,0 | |
| 85 | федеральный бюджет | | 0,0 | 0,0 | 0,0 | 0,0 | 0,0 | 0,0 | 0,0 | 0,0 | 0,0 | 0,0 | 0,0 | 0,0 | |
| 86 | областной бюджет | | 0,0 | 0,0 | 0,0 | 0,0 | 0,0 | 0,0 | 0,0 | 0,0 | 0,0 | 0,0 | 0,0 | 0,0 | |
| 87 | местный бюджет | | 426 949,3 | 6 121,6 | 45 716,8 | 38 210,4 | 37 376,4 | 39 004,3 | 40 356,3 | 46 938,4 | 49 147,7 | 47 377,4 | 41 700,0 | 35 000,0 | |
| 88 | внебюджетные источники | | 0,0 | 0,0 | 0,0 | 0,0 | 0,0 | 0,0 | 0,0 | 0,0 | 0,0 | 0,0 | 0,0 | 0,0 | |
| 89 | Всего по направлению «Прочие нужды», в том числе: | | 426 949,3 | 6 121,6 | 45 716,8 | 38 210,4 | 37 376,4 | 39 004,3 | 40 356,3 | 46 938,4 | 49 147,7 | 47 377,4 | 41 700,0 | 35 000,0 | |
| 90 | федеральный бюджет | | 0,0 | 0,0 | 0,0 | 0,0 | 0,0 | 0,0 | 0,0 | 0,0 | 0,0 | 0,0 | 0,0 | 0,0 | |
| 91 | областной бюджет | | 0,0 | 0,0 | 0,0 | 0,0 | 0,0 | 0,0 | 0,0 | 0,0 | 0,0 | 0,0 | 0,0 | 0,0 | |
| 92 | местный бюджет | | 426 949,3 | 6 121,6 | 45 716,8 | 38 210,4 | 37 376,4 | 39 004,3 | 40 356,3 | 46 938,4 | 49 147,7 | 47 377,4 | 41 700,0 | 35 000,0 | |
| 93 | внебюджетные источники | | 0,0 | 0,0 | 0,0 | 0,0 | 0,0 | 0,0 | 0,0 | 0,0 | 0,0 | 0,0 | 0,0 | 0,0 | |
| 94 | МЕРОПРИЯТИЕ 1 «Содержание жилых и нежилых помещений в муниципальном жилищном фонде», всего, из них: | Управление жилищного и коммунального хозяйства Администрации города | 100 675,0 | 3 836,6 | 5 677,9 | 500,9 | 5 308,9 | 5 876,9 | 6 216,2 | 11 932,0 | 16 362,2 | 16 263,4 | 14 700,0 | 14 000,0 | 24 |
| 95 | федеральный бюджет | | 0,0 | 0,0 | 0,0 | 0,0 | 0,0 | 0,0 | 0,0 | 0,0 | 0,0 | 0,0 | 0,0 | 0,0 | |
| 96 | областной бюджет | | 0,0 | 0,0 | 0,0 | 0,0 | 0,0 | 0,0 | 0,0 | 0,0 | 0,0 | 0,0 | 0,0 | 0,0 | |
| 97 | местный бюджет | | 100 675,0 | 3 836,6 | 5 677,9 | 500,9 | 5 308,9 | 5 876,9 | 6 216,2 | 11 932,0 | 16 362,2 | 16 263,4 | 14 700,0 | 14 000,0 | |
| 98 | внебюджетные источники | | 0,0 | 0,0 | 0,0 | 0,0 | 0,0 | 0,0 | 0,0 | 0,0 | 0,0 | 0,0 | 0,0 | 0,0 | |
| 99 | МЕРОПРИЯТИЕ 2 «Предоставление субсидий для возмещения затрат по содержанию и ремонту общего имущества в домах муниципального специализированного жилищного фонда города Нижний Тагил», всего, из них: | Управление жилищного и коммунального хозяйства Администрации города | 1 988,0 | 1 046,0 | 942,0 | 0,0 | 0,0 | 0,0 | 0,0 | 0,0 | 0,0 | 0,0 | 0,0 | 0,0 | 24 |
| 100 | федеральный бюджет | | 0,0 | 0,0 | 0,0 | 0,0 | 0,0 | 0,0 | 0,0 | 0,0 | 0,0 | 0,0 | 0,0 | 0,0 | |
| 101 | областной бюджет | | 0,0 | 0,0 | 0,0 | 0,0 | 0,0 | 0,0 | 0,0 | 0,0 | 0,0 | 0,0 | 0,0 | 0,0 | |
| 102 | местный бюджет | | 1 988,0 | 1 046,0 | 942,0 | 0,0 | 0,0 | 0,0 | 0,0 | 0,0 | 0,0 | 0,0 | 0,0 | 0,0 | |
| 103 | внебюджетные источники | | 0,0 | 0,0 | 0,0 | 0,0 | 0,0 | 0,0 | 0,0 | 0,0 | 0,0 | 0,0 | 0,0 | 0,0 | |

| | | | | | | | | | | | | | | | |
|-----|---|---|-------------|-----------|-----------|-----------|-----------|-----------|-----------|-----------|-----------|-----------|-----------|-----------|--------|
| 104 | МЕРОПРИЯТИЕ 3 «Вносы на капитальный ремонт общего имущества собственников помещений многоквартирных домов соразмерно муниципальной доле собственности на это имущество», всего, из них: | Управление жилищного и коммунального хозяйства Администрации города | 324 286,3 | 1 239,0 | 39 096,9 | 37 709,5 | 32 067,5 | 33 127,4 | 34 140,1 | 35 006,4 | 32 785,5 | 31 114,0 | 27 000,0 | 21 000,0 | 24 |
| 105 | федеральный бюджет | | 0,0 | 0,0 | 0,0 | 0,0 | 0,0 | 0,0 | 0,0 | 0,0 | 0,0 | 0,0 | 0,0 | 0,0 | |
| 106 | областной бюджет | | 0,0 | 0,0 | 0,0 | 0,0 | 0,0 | 0,0 | 0,0 | 0,0 | 0,0 | 0,0 | 0,0 | 0,0 | |
| 107 | местный бюджет | | 324 286,3 | 1 239,0 | 39 096,9 | 37 709,5 | 32 067,5 | 33 127,4 | 34 140,1 | 35 006,4 | 32 785,5 | 31 114,0 | 27 000,0 | 21 000,0 | |
| 108 | внебюджетные источники | | 0,0 | 0,0 | 0,0 | 0,0 | 0,0 | 0,0 | 0,0 | 0,0 | 0,0 | 0,0 | 0,0 | 0,0 | |
| 109 | МЕРОПРИЯТИЕ 4 «Капитальный ремонт муниципальных помещений по заявлениям нанимателей», всего, из них: | Управление жилищного и коммунального хозяйства Администрации города | 0,0 | 0,0 | 0,0 | 0,0 | 0,0 | 0,0 | 0,0 | 0,0 | 0,0 | 0,0 | 0,0 | 0,0 | 24 |
| 110 | федеральный бюджет | | 0,0 | 0,0 | 0,0 | 0,0 | 0,0 | 0,0 | 0,0 | 0,0 | 0,0 | 0,0 | 0,0 | 0,0 | |
| 111 | областной бюджет | | 0,0 | 0,0 | 0,0 | 0,0 | 0,0 | 0,0 | 0,0 | 0,0 | 0,0 | 0,0 | 0,0 | 0,0 | |
| 112 | местный бюджет | | 0,0 | 0,0 | 0,0 | 0,0 | 0,0 | 0,0 | 0,0 | 0,0 | 0,0 | 0,0 | 0,0 | 0,0 | |
| 113 | внебюджетные источники | | 0,0 | 0,0 | 0,0 | 0,0 | 0,0 | 0,0 | 0,0 | 0,0 | 0,0 | 0,0 | 0,0 | 0,0 | |
| 114 | ПОДПРОГРАММА № 4 «Обеспечение эксплуатации, обслуживания и ремонта инженерных и технических систем, обеспечение аварийно-диспетчерского обслуживания зданий и помещений, обеспечение расчетов за предоставленные услуги водо-, тепло-, электроснабжения муниципальным учреждениям» | | | | | | | | | | | | | | |
| 115 | Всего по подпрограмме № 4, в том числе: | | 4 116 410,6 | 202 182,4 | 333 246,3 | 384 926,4 | 424 110,4 | 434 314,0 | 445 341,2 | 355 672,4 | 441 990,4 | 409 065,6 | 369 244,6 | 316 316,9 | |
| 116 | федеральный бюджет | | 0,0 | 0,0 | 0,0 | 0,0 | 0,0 | 0,0 | 0,0 | 0,0 | 0,0 | 0,0 | 0,0 | 0,0 | |
| 117 | областной бюджет | | 0,0 | 0,0 | 0,0 | 0,0 | 0,0 | 0,0 | 0,0 | 0,0 | 0,0 | 0,0 | 0,0 | 0,0 | |
| 118 | местный бюджет | | 4 116 410,6 | 202 182,4 | 333 246,3 | 384 926,4 | 424 110,4 | 434 314,0 | 445 341,2 | 355 672,4 | 441 990,4 | 409 065,6 | 369 244,6 | 316 316,9 | |
| 119 | внебюджетные источники | | 0,0 | 0,0 | 0,0 | 0,0 | 0,0 | 0,0 | 0,0 | 0,0 | 0,0 | 0,0 | 0,0 | 0,0 | |
| 120 | Всего по направлению «Прочие нужды», в том числе: | | 4 116 410,6 | 202 182,4 | 333 246,3 | 384 926,4 | 424 110,4 | 434 314,0 | 445 341,2 | 355 672,4 | 441 990,4 | 409 065,6 | 369 244,6 | 316 316,9 | |
| 121 | федеральный бюджет | | 0,0 | 0,0 | 0,0 | 0,0 | 0,0 | 0,0 | 0,0 | 0,0 | 0,0 | 0,0 | 0,0 | 0,0 | |
| 122 | областной бюджет | | 0,0 | 0,0 | 0,0 | 0,0 | 0,0 | 0,0 | 0,0 | 0,0 | 0,0 | 0,0 | 0,0 | 0,0 | |
| 123 | местный бюджет | | 4 116 410,6 | 202 182,4 | 333 246,3 | 384 926,4 | 424 110,4 | 434 314,0 | 445 341,2 | 355 672,4 | 441 990,4 | 409 065,6 | 369 244,6 | 316 316,9 | |
| 124 | внебюджетные источники | | 0,0 | 0,0 | 0,0 | 0,0 | 0,0 | 0,0 | 0,0 | 0,0 | 0,0 | 0,0 | 0,0 | 0,0 | |
| 125 | МЕРОПРИЯТИЕ 1 «Организация и обеспечение предоставления услуг (выполнение работ) муниципальными учреждениями, обеспечивающими эксплуатацию, обслуживание и ремонт инженерных и технических систем, аварийно-диспетчерского обслуживания зданий и помещений, а также расчетов за предоставленные услуги водо-, тепло-, электроснабжения», всего, из них: | Управление жилищного и коммунального хозяйства Администрации города | 4 116 410,6 | 202 182,4 | 333 246,3 | 384 926,4 | 424 110,4 | 434 314,0 | 445 341,2 | 355 672,4 | 441 990,4 | 409 065,6 | 369 244,6 | 316 316,9 | 28, 30 |
| 126 | федеральный бюджет | | 0,0 | 0,0 | 0,0 | 0,0 | 0,0 | 0,0 | 0,0 | 0,0 | 0,0 | 0,0 | 0,0 | 0,0 | |
| 127 | областной бюджет | | 0,0 | 0,0 | 0,0 | 0,0 | 0,0 | 0,0 | 0,0 | 0,0 | 0,0 | 0,0 | 0,0 | 0,0 | |
| 128 | местный бюджет | | 4 116 410,6 | 202 182,4 | 333 246,3 | 384 926,4 | 424 110,4 | 434 314,0 | 445 341,2 | 355 672,4 | 441 990,4 | 409 065,6 | 369 244,6 | 316 316,9 | |
| 129 | внебюджетные источники | | 0,0 | 0,0 | 0,0 | 0,0 | 0,0 | 0,0 | 0,0 | 0,0 | 0,0 | 0,0 | 0,0 | 0,0 | |
| 130 | ПОДПРОГРАММА № 5 «Обеспечение проведения ремонтных работ и эксплуатации муниципальных учреждений» | | | | | | | | | | | | | | |
| 131 | Всего по подпрограмме № 5, в том числе: | | 137 741,1 | 0,0 | 0,0 | 0,0 | 0,0 | 45 969,0 | 67 076,5 | 24 695,6 | 0,0 | 0,0 | 0,0 | 0,0 | |
| 132 | федеральный бюджет | | 0,0 | 0,0 | 0,0 | 0,0 | 0,0 | 0,0 | 0,0 | 0,0 | 0,0 | 0,0 | 0,0 | 0,0 | |
| 133 | областной бюджет | | 0,0 | 0,0 | 0,0 | 0,0 | 0,0 | 0,0 | 0,0 | 0,0 | 0,0 | 0,0 | 0,0 | 0,0 | |
| 134 | местный бюджет | | 137 741,1 | 0,0 | 0,0 | 0,0 | 0,0 | 45 969,0 | 67 076,5 | 24 695,6 | 0,0 | 0,0 | 0,0 | 0,0 | |
| 135 | внебюджетные источники | | 0,0 | 0,0 | 0,0 | 0,0 | 0,0 | 0,0 | 0,0 | 0,0 | 0,0 | 0,0 | 0,0 | 0,0 | |
| 136 | Всего по направлению «Прочие нужды», в том числе: | | 113 045,5 | 0,0 | 0,0 | 0,0 | 0,0 | 45 969,0 | 67 076,5 | 0,0 | 0,0 | 0,0 | 0,0 | 0,0 | |
| 137 | федеральный бюджет | | 0,0 | 0,0 | 0,0 | 0,0 | 0,0 | 0,0 | 0,0 | 0,0 | 0,0 | 0,0 | 0,0 | 0,0 | |
| 138 | областной бюджет | | 0,0 | 0,0 | 0,0 | 0,0 | 0,0 | 0,0 | 0,0 | 0,0 | 0,0 | 0,0 | 0,0 | 0,0 | |
| 139 | местный бюджет | | 113 045,5 | 0,0 | 0,0 | 0,0 | 0,0 | 45 969,0 | 67 076,5 | 0,0 | 0,0 | 0,0 | 0,0 | 0,0 | |
| 140 | внебюджетные источники | | 0,0 | 0,0 | 0,0 | 0,0 | 0,0 | 0,0 | 0,0 | 0,0 | 0,0 | 0,0 | 0,0 | 0,0 | |

| | | | | | | | | | | | | | | | |
|-----|---|--|-----------|-----|-----|-----|-----|----------|----------|----------|-----|-----|-----|-----|----|
| 141 | МЕРОПРИЯТИЕ 1 «Проведение ремонтных и монтажных работ, подготовка сметной документации для их проведения, приобретение строительных материалов для учреждений образования», всего, из них: | Управление жилищного и коммунального хозяйства Администрации города | 22 500,1 | 0,0 | 0,0 | 0,0 | 0,0 | 21 555,0 | 945,1 | 0,0 | 0,0 | 0,0 | 0,0 | 0,0 | 34 |
| 142 | федеральный бюджет | | 0,0 | 0,0 | 0,0 | 0,0 | 0,0 | 0,0 | 0,0 | 0,0 | 0,0 | 0,0 | 0,0 | 0,0 | |
| 143 | областной бюджет | | 0,0 | 0,0 | 0,0 | 0,0 | 0,0 | 0,0 | 0,0 | 0,0 | 0,0 | 0,0 | 0,0 | 0,0 | |
| 144 | местный бюджет | | 22 500,1 | 0,0 | 0,0 | 0,0 | 0,0 | 21 555,0 | 945,1 | 0,0 | 0,0 | 0,0 | 0,0 | 0,0 | |
| 145 | внебюджетные источники | | 0,0 | 0,0 | 0,0 | 0,0 | 0,0 | 0,0 | 0,0 | 0,0 | 0,0 | 0,0 | 0,0 | 0,0 | |
| 146 | МЕРОПРИЯТИЕ 2 «Реализация мероприятий по обеспечению пожарной безопасности зданий и помещений учреждений образования», всего, из них: | Управление жилищного и коммунального хозяйства Администрации города | 13 851,0 | 0,0 | 0,0 | 0,0 | 0,0 | 13 851,0 | 0,0 | 0,0 | 0,0 | 0,0 | 0,0 | 0,0 | 37 |
| 147 | федеральный бюджет | | 0,0 | 0,0 | 0,0 | 0,0 | 0,0 | 0,0 | 0,0 | 0,0 | 0,0 | 0,0 | 0,0 | 0,0 | |
| 148 | областной бюджет | | 0,0 | 0,0 | 0,0 | 0,0 | 0,0 | 0,0 | 0,0 | 0,0 | 0,0 | 0,0 | 0,0 | 0,0 | |
| 149 | местный бюджет | | 13 851,0 | 0,0 | 0,0 | 0,0 | 0,0 | 13 851,0 | 0,0 | 0,0 | 0,0 | 0,0 | 0,0 | 0,0 | |
| 150 | внебюджетные источники | | 0,0 | 0,0 | 0,0 | 0,0 | 0,0 | 0,0 | 0,0 | 0,0 | 0,0 | 0,0 | 0,0 | 0,0 | |
| 151 | МЕРОПРИЯТИЕ 3 «Обеспечение комплекса условий безопасного пребывания в зданиях и помещениях учреждений образования», всего, из них: | Управление жилищного и коммунального хозяйства Администрации города | 101 390,0 | 0,0 | 0,0 | 0,0 | 0,0 | 10 563,0 | 66 131,4 | 24 695,6 | 0,0 | 0,0 | 0,0 | 0,0 | 40 |
| 152 | федеральный бюджет | | 0,0 | 0,0 | 0,0 | 0,0 | 0,0 | 0,0 | 0,0 | 0,0 | 0,0 | 0,0 | 0,0 | 0,0 | |
| 153 | областной бюджет | | 0,0 | 0,0 | 0,0 | 0,0 | 0,0 | 0,0 | 0,0 | 0,0 | 0,0 | 0,0 | 0,0 | 0,0 | |
| 154 | местный бюджет | | 101 390,0 | 0,0 | 0,0 | 0,0 | 0,0 | 10 563,0 | 66 131,4 | 24 695,6 | 0,0 | 0,0 | 0,0 | 0,0 | |
| 155 | внебюджетные источники | | 0,0 | 0,0 | 0,0 | 0,0 | 0,0 | 0,0 | 0,0 | 0,0 | 0,0 | 0,0 | 0,0 | 0,0 | |

| | | |
|--|---|--|
| <div>ИНФОРМАЦИОННОЕ СООБЩЕНИЕ о сборе предложений для дополнительного зачисления в резерв составов участковых избирательных комиссий, сформированный для Дзержинской районной территориальной избирательной комиссии города Нижний Тагил</div> <div><p>Дзержинская районная территориальная избирательная комиссия города Нижний Тагил объявляет сбор предложений по кандидатурам для дополнительного зачисления в резерв составов участковых избирательных комиссий, сформированный для Дзержинской районной территориальной избирательной комиссии города Нижний Тагил.</p><p>Приём предложений и необходимых документов осуществляется Дзержинской районной территориальной избирательной комиссией города Нижний Тагил в период с 22 июля по 11 августа 2022 года по адресу: 622018, Свердловская область, г. Нижний Тагил, ул. Окунева, д. 22, кабинет № 447, телефон 8 (3435) 33-43-71, ежедневно с понедельника по четверг с 9.00 до 12.00 и с 13.00 до 17.30 час., по пятницам с 9.00 до 12.00 и с 13.00 до 16.30 час.</p></div> | <div>ИНФОРМАЦИОННОЕ СООБЩЕНИЕ о сборе предложений для дополнительного зачисления в резерв составов участковых избирательных комиссий, сформированный для Тагилстроевской районной территориальной избирательной комиссии города Нижний Тагил</div> <div><p>Тагилстроевская районная территориальная избирательная комиссия города Нижний Тагил объявляет сбор предложений по кандидатурам для дополнительного зачисления в резерв составов участковых избирательных комиссий, сформированный для Тагилстроевской районной территориальной избирательной комиссии города Нижний Тагил.</p><p>Приём предложений и необходимых документов осуществляется Тагилстроевской районной территориальной избирательной комиссией города Нижний Тагил в период с 22 июля по 11 августа 2022 года по адресу: 622005, Свердловская область, г. Нижний Тагил, ул. Гвардейская, д. 24, кабинет № 18, телефон 8 (3435) 36-34-72, ежедневно с понедельника по четверг с 9.00 до 12.00 и с 13.00 до 17.30 час., по пятницам с 9.00 до 12.00 и с 13.00 до 16.30 час.</p></div> | <div>ИНФОРМАЦИОННОЕ СООБЩЕНИЕ о сборе предложений для дополнительного зачисления в резерв составов участковых избирательных комиссий, сформированный для Ленинской районной территориальной избирательной комиссии города Нижний Тагил</div> <div><p>Ленинская районная территориальная избирательная комиссия города Нижний Тагил объявляет сбор предложений по кандидатурам для дополнительного зачисления в резерв составов участковых избирательных комиссий, сформированный для Ленинской районной территориальной избирательной комиссии города Нижний Тагил.</p><p>Приём предложений и необходимых документов осуществляется Ленинской районной территориальной избирательной комиссией города Нижний Тагил в период с 22 июля по 11 августа 2022 года по адресу: 622001, Свердловская область, г. Нижний Тагил, ул. Горюхиной, д. 56, кабинет № 308, телефон 8 (3435) 41-95-99, ежедневно с понедельника по четверг с 9.00 до 12.00 и с 13.00 до 17.30 час., по пятницам с 9.00 до 12.00 и с 13.00 до 16.30 час.</p></div> |
|--|---|--|

| | | |
|---|--|---|
| <div>В резерв составов участковых избирательных комиссий не могут быть зачислены:</div> <div><p>1) лица, не имеющие гражданства Российской Федерации, а также граждане Российской Федерации, имеющие гражданство иностранного государства либо вид на жительство или иной документ, подтверждающий право на постоянное проживание гражданина Российской Федерации на территории иностранного государства;</p><p>2) граждане Российской Федерации, признанные решением суда, вступившим в законную силу, недееспособными, ограниченно дееспособными;</p><p>3) граждане Российской Федерации, не достигшие возраста 18 лет;</p><p>4) депутаты законодательных (представительных) органов государственной власти, органов местного самоуправления;</p><p>5) выборные должностные лица, а также главы местных администраций;</p><p>6) судьи (за исключением судей, находящихся в отставке), прокуроры;</p><p>7) лица, выведенные из состава комиссий по решению суда, а также лица, утратившие свои полномочия членов комиссий с правом решающего голоса в результате расформирования комиссии (за исключением лиц, в отношении которых судом было установлено отсутствие вины за допущенные комиссией нарушения), – в течение пяти лет со дня вступления в законную силу соответствующего решения суда;</p><p>8) лица, имеющие неснятую и непогашенную судимость, а также лица, подвергнутые в судебном порядке административному наказанию за нарушение законодательства о</p></div> | <p>выборах и референдумах, – в течение одного года со дня вступления в законную силу решения (постановления) суда о назначении административного наказания.</p> <p>9) кандидатуры, в отношении которых отсутствуют документы, необходимые для зачисления в резерв составов участковых избирательных комиссий.</p> <div>Перечень документов, необходимых при внесении предложений по кандидатурам в резерв составов участковых избирательных комиссий</div> <div><i>Для политических партий,</i> <i>их региональных отделений,</i> <i>иных структурных подразделений</i></div> <div><p>1. Решение полномочного (руководящего или иного) органа политической партии либо регионального отделения, иного структурного подразделения политической партии о внесении предложения о кандидатурах в резерв составов участковых избирательных комиссий, оформленное в соответствии с требованиями устава политической партии.</p><p>2. Если предложение о кандидатурах вносит региональное отделение, иное структурное подразделение политической партии, а в уставе политической партии не предусмотрено возможность такого внесения, – решение органа политической партии, уполномоченного делегировать региональному отделению, иному структурному подразделению политической партии полномочия по внесению предложений о кандидатурах в резерв составов участковых избирательных комиссий, оформленное в соответствии с требованиями устава.</p></div> | <div><i>Для иных общественных объединений</i></div> <div><p>1. Нотариально удостоверенная или заверенная уполномоченным на то органом общественного объединения копия действующего устава общественного объединения.</p><p>2. Решение полномочного (руководящего или иного) органа общественного объединения о внесении предложения о кандидатурах в резерв составов участковых избирательных комиссий, оформленное в соответствии с требованиями устава, либо решение по этому же вопросу полномочного (руководящего или иного) органа регионального отделения, иного структурного подразделения общественного объединения, наделенного в соответствии с уставом общественного объединения правом принимать такое решение от имени общественного объединения.</p><p>3. Если предложение о кандидатурах вносит региональное отделение, иное структурное подразделение общественного объединения, а в уставе общественного объединения указанный в пункте 2 вопрос не урегулирован, – решение органа общественного объединения, уполномоченного в соответствии с уставом общественного объединения делегировать полномочия по внесению предложений о кандидатурах в резерв составов участковых избирательных комиссий, о делегировании таких полномочий и решение органа, которому делегированы эти полномочия, о внесении предложений в резерв составов участковых избирательных комиссий.</p></div> <div><i>Для иных субъектов права</i> <i>внесения кандидатур в составы</i> <i>участковых избирательных комиссий</i></div> <div>Решение представительного органа муниципального образования, протокол собрания избирателей по месту жительства, работы, службы, учебы.</div> |
|---|--|---|

АДМИНИСТРАЦИЯ ГОРОДА НИЖНИЙ ТАГИЛ
ПОСТАНОВЛЕНИЕ
ОТ 15.07.2022 № 1481-ПА

О внесении изменений в нормативы затрат на обеспечение функций
Администрации города Нижний Тагил, ее функциональных и территориальных органов
и подведомственных казенных учреждений, утвержденные постановлением
Администрации города Нижний Тагил от 28.01.2022 № 161-ПА

В соответствии с Постановлением Правительства Российской Федерации от 18 мая 2015 года № 476 «Об утверждении общих требований к порядку разработки и принятия правовых актов о нормировании в сфере закупок, содержанию указанных актов и обеспечению их исполнения», постановлением Администрации города Нижний Тагил от 13.08.2020 № 1463-ПА «Об утверждении Требований к порядку разработки и принятия правовых актов о нормировании в сфере закупок для обеспечения муниципальных нужд города Нижний Тагил, содержанию указанных актов и обеспечению их исполнения», в связи с уточнением затрат, руководствуясь Уставом города Нижний Тагил, Администрация города Нижний Тагил

ПОСТАНОВЛЯЕТ:

1. Внести в нормативы количества товаров, работ, услуг, используемых при расчете нормативных затрат на обеспечение функций Администрации города Нижний Тагил, ее функциональных и территориальных органов и нормативные затраты на обеспечение функций Администрации города Нижний Тагил, ее функциональных и территориальных органов, утвержденные постановлением Администрации города Нижний Тагил от 28.01.2022 № 161-ПА «Об утверждении нормативных затрат на обеспечение функций Администрации города Нижний Тагил, ее функциональных и территориальных органов и подведомственных казенных учреждений» (с изменениями, внесенными постановлениями Администрации города Нижний Тагил от 14.02.2022 № 286-ПА, от 18.03.2022 № 535-ПА, от 28.04.2022 № 891-ПА, от 07.06.2022 № 1193-ПА, от 23.06.2022 № 1291-ПА) (далее – постановление Администрации города Нижний Тагил от 28.01.2022 № 161-ПА), следующие изменения:

пункт 13 главы 3, пункт 16 главы 4, пункт 19 главы 5 раздела 1, пункт 56 раздела 5 изложить в новой редакции и дополнить главу 4 раздела 1 пунктом 16–1 (*приложение № 1*).

2. Внести нормативы количества товаров, работ, используемых при расчете нормативных затрат на обеспечение функций муниципального казенного учреждения «Центр земельного права» и нормативные затраты на обеспечение функций учреждения, утвержденные постановлением Администрации города Нижний Тагил от 28.01.2022 № 161-ПА, следующие изменения:

пункт 18 главы 6, пункт 21 главы 9, пункт 31, подпункт 3 пункта 35, пункт 36 главы 11 раздела 2 изложить в новой редакции и дополнить главу 9 пунктом 21–1, главу 11 пунктом 31–1 (*приложение № 2*).

3. Управлению муниципальных закупок Администрации города разместить данное постановление на официальном сайте единой информационной системы в сфере закупок в информационно-телекоммуникационной сети «Интернет» (www.zakupki.gov.ru) в течение семи рабочих дней со дня его принятия.

4. Опубликовать данное постановление в газете «Тагильский рабочий» и разместить на официальном сайте города Нижний Тагил.

В. Ю. ПИНАЕВ,
Глава города.

ПРИЛОЖЕНИЕ № 1

к постановлению Администрации города от 15.07.2022 № 1481-ПА

Изменение в Нормативы количества товаров, работ, услуг,
используемых при расчете нормативных затрат
на обеспечение функций Администрации города Нижний Тагил,
ее функциональных и территориальных органов
и нормативные затраты на обеспечение функций
Администрации города Нижний Тагил,
ее функциональных территориальных органов

РАЗДЕЛ 1. Затраты на информационно-коммуникационные технологии

ГЛАВА 3. Затраты на приобретение прочих работ и услуг,
не относящиеся к затратам на услуги связи, аренду и содержание имущества

13. Затраты на приобретение простых (неисключительных) лицензий на использование программного обеспечения по защите информации

| Количество приобретаемой лицензии | Цена единицы, рублей | Всего затраты, не более, рублей |
|--|----------------------|---------------------------------|
| «Антивирус Касперского», 300 лицензий, на 2 года | 750 000 | 750 000 |
| Сертифицированный медиа-пак Kaspersky Endpoint security 10 | 2 000 | 2 000 |
| Генерация ключей электронно-цифровых подписей для работы с Росреестром | 5 000 | 100 000 |
| Приобретение лицензий на ПО «КриптоАрт» (10 лицензий) | 1 600 | 16 000 |
| Услуга по оформлению SSL-сертификата RapidSSL | 3 000 | 3 000 |
| Лицензия для программ видео-конференц-связи | 20 000 | 20 000 |
| Итого | | 891 000 |

ГЛАВА 4. Затраты на приобретение основных средств

16. Затраты на приобретение принтеров, multifunctional устройств и копировальных аппаратов и иной оргтехники

| Наименование | Количество, штук | Цена единицы, рублей | Всего затраты, не более, рублей |
|--|------------------|----------------------|---------------------------------|
| МФУ лазерный ф. А4 | 7 | 35 000 | 245 000 |
| Телефонный аппарат аналоговый | 3 | 1 500 | 4 500 |
| IP телефон | 2 | 7 500 | 15 000 |
| Гарнитура к IP телефону | 4 | 4 500 | 18 000 |
| Управляемые коммутаторы (48 портов) | 3 | 80 000 | 240 000 |
| Управляемые коммутаторы (24 порта) тип 1 | 3 | 70 000 | 210 000 |

| | | | |
|---|----|---------|-----------|
| Управляемые коммутаторы (24 порта) тип 2 | 2 | 300 000 | 600 000 |
| Гарнитура USB к ПК | 5 | 4 900 | 24 500 |
| Коммутатор Cisco | 1 | 200 000 | 200 000 |
| Беспроводная точка доступа | 1 | 10 000 | 10 000 |
| USB модем | 1 | 6 000 | 6 000 |
| Роутер VPN | 5 | 4 500 | 22 500 |
| Источник бесперебойного питания | 2 | 8500 | 17 000 |
| Мобильный телефон (смартфон) | 1 | 20 000 | 20 000 |
| Бактерицидный облучатель | 1 | 25 000 | 25 000 |
| СВЧ печь | 1 | 10 000 | 10 000 |
| Устройство записи телефонных переговоров | 1 | 40 000 | 40 000 |
| Телевизионная приставка | 1 | 2 000 | 2 000 |
| Телевизионная антенна | 1 | 1 500 | 1 500 |
| Электрокипятильник | 1 | 15 000 | 15 000 |
| Калькулятор | 5 | 750 | 3 750 |
| Проектор | 1 | 70000 | 70 000 |
| МФУ лазерный ф. А3 | 1 | 200 000 | 200 000 |
| Комплект обновления ПАК VIP NET Coordinator HV1000 4.x (включая платформу upgrade hv1000) | 1 | 450 000 | 450 000 |
| Модуль питания для коммутатора | 2 | 20 000 | 40 000 |
| SFP модуль | 24 | 4 000 | 96 000 |
| Direct Attached Cable модуль SFP+ | 6 | 5 000 | 30 000 |
| Итого | | | 2 615 750 |

16–1. Затраты на приобретение мебели

| Наименование | Кол-во планируемых к приобретению предметов мебели, штук | Цена приобретения 1 единицы, рублей | Затраты в год, рублей |
|---------------------------|--|-------------------------------------|-----------------------|
| Диван | 1 | 120 000 | 120 000 |
| Набор журнальных столиков | 1 | 60 000 | 60 000 |
| Итого | | | 180 000 |

ГЛАВА 5. Затраты на приобретение материальных запасов

19. Затраты на приобретение других запасных частей для вычислительной техники

| Наименование | Количество, штук | Цена единицы, рублей | Всего затраты, не более, рублей |
|--|------------------|----------------------|---------------------------------|
| Блок питания | 8 | 3 000 | 24 000 |
| Жесткий диск | 5 | 7 000 | 35 000 |
| Жесткий диск серверный 2,5' | 10 | 70 000 | 700 000 |
| Жесткий диск серверный 3,5' | 14 | 80 000 | 1 120 000 |
| Вентилятор для процессора | 5 | 600 | 3 000 |
| Вентилятор для блока питания | 5 | 600 | 3 000 |
| Сетевая карта | 10 | 500 | 5 000 |
| Клавиатура | 10 | 1 000 | 10 000 |
| Манипулятор типа «мышь» | 10 | 500 | 5 000 |
| Оперативная память 4Гб | 10 | 3 000 | 30 000 |
| Оперативная память для блейд-серверов 8 Гб | 24 | 20 000 | 480 000 |
| Итого | | | 2 415 000 |

РАЗДЕЛ 5. Нормативы количества товаров, работ, услуг

56. Нормативы приобретения мебели и отдельных материально-технических средств

| № п/п | Наименование предмета мебели | Единица измерения | Норма | Срок эксплуатации в годах* | Примечание |
|----------------------------|--------------------------------|-------------------|-------------|----------------------------|------------|
| Рабочее место руководителя | | | | | |
| 1. | Стол руководителя | штук | не более 1 | 7 | на кабинет |
| 2. | Тумба | штук | не более 4 | 7 | на кабинет |
| 3. | Шкаф | штук | не более 4 | 7 | на кабинет |
| 4. | Шкаф-гардероб | штук | не более 2 | 7 | на кабинет |
| 5. | Кресло руководителя | штук | не более 1 | 3 | на кабинет |
| 6. | Стулья | штук | не более 20 | 5 | на кабинет |
| 7. | Жалюзи | штук | не более 1 | 5 | на окно |
| 8. | Телефон | штук | не более 2 | 3 | на кабинет |
| 9. | Диван | штук | не более 1 | 10 | на кабинет |
| 10. | Набор журнальных столиков | штук | не более 1 | 15 | на кабинет |
| Рабочее место служащего | | | | | |
| 9. | Стол компьютерный | штук | не более 1 | 7 | на кабинет |
| 10. | Стол письменный | штук | не более 1 | 7 | на кабинет |
| 11. | Тумба | штук | не более 2 | 7 | на кабинет |
| 12. | Шкаф | штук | не более 2 | 7 | на кабинет |
| 13. | Шкаф платяной | штук | не более 2 | 7 | на кабинет |
| 14. | Кресло рабочее | штук | не более 1 | 5 | на кабинет |
| 15. | Стул | штук | не более 3 | 5 | на кабинет |
| 16. | Шкаф металлический (сейф) | штук | не более 1 | 15 | на кабинет |
| 17. | Шкаф архивный металлический | штук | не более 1 | 15 | на кабинет |
| 18. | Кондиционер (вентилятор) | штук | не более 1 | 3 | на кабинет |
| 19. | Часы настенные | штук | не более 1 | 3 | на кабинет |
| 20. | Тумба для множительной техники | штук | не более 1 | 7 | на кабинет |
| 21. | Жалюзи | комплектов | не более 1 | 5 | на окно |

| | | | | | |
|-----|---|------|------------|---|------------|
| 22. | Телефон | штук | не более 2 | 3 | на кабинет |
| 23. | Обогреватель масляный (электрорадиатор) | штук | не более 1 | 3 | на кабинет |
| 24. | Чайник | штук | не более 1 | 3 | на кабинет |
| 25. | Лампа настольная | штук | не более 1 | 3 | на кабинет |

* Периодичность приобретения мебели определяется максимальным сроком полезного использования, исходя из фактической потребности, но не более лимитов бюджетных обязательств, предусмотренных на эти цели.

ПРИЛОЖЕНИЕ № 2

к постановлению Администрации города от 15.07.2022 № 1481-ПА

Изменение в Нормативы количества товаров, работ, услуг, используемых при расчете нормативных затрат на обеспечение функций муниципального казенного учреждения «Центр земельного права» и нормативные затраты на обеспечение функций учреждения

РАЗДЕЛ 2. Прочие затраты

ГЛАВА 6. Затраты на услуги связи, не отнесенные к затратам на услуги связи в рамках затрат на информационно-коммуникационные технологии

18. Затраты на приобретение ГЗПО (государственные знаки почтовой оплаты).

| Вид услуги | Планируемое приобретение ГЗПО в год | Цена ГЗПО (не более, рублей) | Затраты в год (рублей) |
|----------------------|-------------------------------------|------------------------------|------------------------|
| Конверт 110 х 220 мм | 2 500 | 7,0 | 17 500 |
| Конверт 229 х 324 мм | 1 000 | 11,0 | 11 000 |
| Итого | | | 28 500 |

ГЛАВА 9. Затраты на приобретение прочих работ и услуг, не относящиеся к затратам на услуги связи, транспортные услуги, оплату расходов по договорам об оказании услуг, связанных с проездом и наймом жилого помещения в связи с командированием работников, заключаемым со сторонними организациями, а также к затратам на коммунальные услуги, аренду помещений и оборудования, содержание имущества в рамках прочих затрат и затратам на приобретение прочих работ и услуг в рамках на информационно-коммуникационные технологии

21. Затраты на оплату типографских работ и услуг, включая приобретение периодических печатных (электронных) изданий.

| Наименование периодических изданий | Количество выпусков (1 выпуск – 1 месяц) | Цена одного выпуска, рублей | Затраты в год (рублей) |
|---|--|-----------------------------|------------------------|
| Электронная версия «Тагильский рабочий. Официально» | 12 | 167,5 | 2 010 |

| Наименование | Количество, штук | Цена за 1 единицу, рублей | Затраты в год, рублей |
|--------------------------------|------------------|---------------------------|-----------------------|
| Журнал измерений | 10 | 600 | 6 000 |
| Журнал регистрации | 5 | 400 | 2 000 |
| Журнал учета | 5 | 400 | 2 000 |
| Бланк трудовой книжки | 10 | 300 | 3 000 |
| Вкладыш к трудовой книжке | 10 | 600 | 6 000 |
| Информационный стенд 1 х 1,5 м | 4 | 4 000 | 16 000 |
| Итого | | | 35 000 |

21–1. Затраты на услуги по изготовлению печатей и штампов

| Наименование | Количество, штук | Затраты в год, рублей |
|--------------------------------|-------------------|-----------------------|
| Изготовление печатей и штампов | 4 печати и штампа | не более 10 000 |

ГЛАВА 11. Затраты на приобретение материальных запасов, не отнесенные к затратам на приобретение материальных запасов в рамках затрат на информационно-коммуникационные технологии

31. Затраты на приобретение бумаги, канцелярских и прочих принадлежностей.

| Наименование предмета канцелярских принадлежностей | Единицы измерения | Количество предметов канцелярских принадлежностей и бумаги в год | Цена предмета канцелярских принадлежностей (не более, рублей) | Затраты в год, рублей |
|--|-------------------|--|---|-----------------------|
| Антистеплер | штук | 10 | 70 | 700 |
| Блок для записей (100 листов) | штук | 100 | 150 | 15 000 |
| Бумага А4 | пачек | 400 | 700 | 280 000 |
| Бумага А3 | пачек | 10 | 1 300 | 13 000 |
| Картон для сшивки документов (100 листов) | штук | 2 | 300 | 600 |
| Нить для сшивки документов (500 метров) | штук | 8 | 200 | 1 600 |
| Клей ПВА | штук | 20 | 100 | 2 000 |
| Бумага для заметок (липкая) | штук | 150 | 50 | 7 500 |
| Грифели для механических карандашей (набор) | штук | 10 | 800 | 8 000 |
| Датер на автоматической оснастке | штук | 2 | 2 000 | 4 000 |
| Доска-планшет | штук | 13 | 200 | 2 600 |
| Ежедневник | штук | 20 | 100 | 2 000 |
| Зажим для бумаги | упаковок | 50 | 250 | 12 500 |
| Закладки пластиковые | штук | 100 | 90 | 9 000 |
| Замок | штук | 1 | 800 | 800 |
| Калькулятор | штук | 5 | 1 500 | 7 500 |
| Календарь перекидной настольный | штук | 1 | 108 | 108 |
| Карандаш простой | штук | 100 | 15 | 1 500 |
| Карандаш механический | штук | 50 | 50 | 2 500 |
| Клей карандашный | штук | 100 | 130 | 13 000 |
| Книга канцелярская | штук | 65 | 100 | 6 500 |

| | | | | |
|--|----------|------|-------|---------|
| Корректирующий роллер | штук | 50 | 140 | 7 000 |
| Корректирующая жидкость | штук | 50 | 50 | 2 500 |
| Краска штемпельная | штук | 10 | 180 | 1 800 |
| Краска масляная | штук | 20 | 200 | 4 000 |
| Ластик | штук | 100 | 30 | 3 000 |
| Лезвия отламывающиеся сменные для канцелярского ножа 18 мм | упаковок | 1 | 150 | 150 |
| Лезвия отламывающиеся сменные для канцелярского ножа 25 мм | упаковок | 1 | 300 | 300 |
| Маркер черный | штук | 15 | 50 | 750 |
| Набор текстовыделителей | упаковка | 10 | 200 | 2 000 |
| Нож канцелярский 18 мм | штук | 3 | 300 | 900 |
| Нож канцелярский 25 мм | штук | 3 | 500 | 1 500 |
| Ножницы 165 мм | штук | 30 | 70 | 2 100 |
| Ножницы 190 мм | штук | 30 | 100 | 3 000 |
| Набор чертежный | упаковок | 2 | 60 | 120 |
| Обложки для переплета белый (100 штук) | упаковок | 2 | 500 | 1 000 |
| Обложки для переплета прозрачный (100 штук) | упаковок | 2 | 700 | 1 400 |
| Папка-регистратор | штук | 100 | 350 | 35 000 |
| Папка с прозрачным верхом | штук | 100 | 15 | 1 500 |
| Папка на кольцах | штук | 20 | 70 | 1 400 |
| Папка на 100 файлов | штук | 20 | 250 | 5 000 |
| Папка-уголок | штук | 100 | 20 | 2 000 |
| Папка-скоросшиватель картонный | штук | 200 | 30 | 600 |
| Папка для бумаг на завязках | штук | 600 | 30 | 1 800 |
| Папка архивная из бумвинила | штук | 100 | 160 | 16 000 |
| Пружины пластиковые для переплета 100 л. | штук | 2 | 2 000 | 4 000 |
| Перья набор 5 штук с держателем | упаковок | 3 | 280 | 840 |
| Подушка штемпельная | штук | 4 | 250 | 1 000 |
| Ручка гелевая | штук | 30 | 40 | 1 200 |
| Ручка шариковая | штук | 300 | 50 | 15 000 |
| Ручка шариковая настольная | штук | 20 | 60 | 1 200 |
| Ручка капиллярная, набор 4 штуки | упаковка | 6 | 200 | 1 200 |
| Рулон для плоттера | штук | 10 | 700 | 7 000 |
| Стержень для ручки шариковой | штук | 200 | 10 | 2 000 |
| Стержень для ручки гелевой | штук | 20 | 15 | 300 |
| Скобы для степлера № 10 | упаковок | 200 | 25 | 5 000 |
| Скобы для степлера № 24/6 | упаковок | 200 | 35 | 7 000 |
| Скотч 48 х 66 | штук | 80 | 200 | 16 000 |
| Скотч 12 х 33 | штук | 60 | 20 | 1 200 |
| Скотч 19 х 33 | штук | 20 | 65 | 1 300 |
| Скрепки канцелярские 28 мм | упаковок | 150 | 30 | 4 500 |
| Скрепки канцелярские 50 мм | упаковок | 150 | 56 | 8 400 |
| Степлер № 10 | штук | 10 | 150 | 1 500 |
| Степлер № 24/6 | штук | 10 | 300 | 3 000 |
| Средство для чистки монитора | штук | 2 | 100 | 200 |
| Дырокол | штук | 5 | 800 | 4 000 |
| Линейка 30 см | штук | 10 | 40 | 400 |
| Линейка 50 см | штук | 10 | 60 | 600 |
| Двухсторонние лезвия для бритвы | упаковок | 3 | 50 | 150 |
| Папка на резинках | штук | 10 | 70 | 700 |
| Точилка | штук | 10 | 50 | 500 |
| Тетрадь 96 листов | штук | 30 | 60 | 1 800 |
| Тушь ГАММА | штук | 5 | 80 | 400 |
| Лоток для бумаг горизонтальный | штук | 20 | 300 | 6 000 |
| Лоток для бумаг вертикальный | штук | 20 | 360 | 7 200 |
| Корзина для мусора | штук | 10 | 100 | 1 000 |
| Файл-вкладыш | упаковок | 200 | 120 | 24 000 |
| Файл А4 | упаковок | 5000 | 5 | 25 000 |
| Подставка органайзер | штук | 40 | 400 | 16 000 |
| Шило канцелярское | штук | 5 | 75 | 375 |
| Лента сигнальная | штук | 10 | 500 | 5 000 |
| Итого | | | | 660 193 |

31–1. Затраты на приобретение хозяйственных товаров и принадлежностей

| Наименование хозяйственных товаров и принадлежностей | Единица измерения | Количество хозяйственных товаров и принадлежностей в год | Цена единицы хозяйственных товаров и принадлежностей (не более, рублей) | Затраты в год, рублей |
|--|-------------------|--|---|-----------------------|
| Скотч малярный | штук | 5 | 400 | 2 000 |
| Эмаль, краска | банка | 12 | 1 500 | 18 000 |
| Кисть малярная | штук | 4 | 250 | 1 000 |
| Растворитель | штук | 2 | 500 | 1 000 |
| Итого | | | | 22 000 |

35. Затраты на приобретение расходных материалов, запасных частей к компьютерной и оргтехнике, прочих устройств:

3) затраты на приобретение прочих устройств

| Наименование | Предельная стоимость 1 единицы устройства в год, рублей | Затраты в год, рублей |
|--|---|-----------------------|
| Аккумулятор для тахеометра, батареи для ИБП, батареи аккумуляторные, прочие устройства | 10 000 | 65 000 |
| Аккумулятор для квадрокоптера | 50 000 | 170 000 |
| Итого | | 235 000 |

36. Затраты на приобретение арматуры для обозначения границ земельных участков

| Наименование затрат | Фактические расходы за 2021 год, рублей | Затраты в год, рублей |
|--|---|-----------------------|
| Арматура | 7 000 | 9 000 |
| Трубы для закрепления точек долговременной сохранности | 0 | 12 000 |
| Итого | | 21 000 |

АДМИНИСТРАЦИЯ ГОРОДА НИЖНИЙ ТАГИЛ
ПОСТАНОВЛЕНИЕ
ОТ 15.07.2022 № 1487-ПА

О внесении изменений в перечень муниципального имущества, предназначенного для оказания имущественной поддержки субъектам малого и среднего предпринимательства, организациям, образующим инфраструктуру поддержки субъектов малого и среднего предпринимательства, а также физическим лицам, не являющимся индивидуальными предпринимателями и применяющим специальный налоговый режим «Налог на профессиональный доход», утвержденный постановлением Администрации города Нижний Тагил от 28.07.2021 № 1420-ПА

В соответствии с Федеральным законом от 24 июля 2007 года № 209-ФЗ «О развитии малого и среднего предпринимательства в Российской Федерации», учитывая решение Совета по развитию малого и среднего предпринимательства в городе Нижний Тагил от 11 июля 2022 года, руководствуясь Положением о порядке формирования, ведения и обязательного опубликования перечня муниципального имущества, предназначенного для оказания имущественной поддержки субъектам малого и среднего предпринимательства, организациям, образующим инфраструктуру поддержки субъектов малого и среднего предпринимательства, а также физическим лицам, не являющимся индивидуальными предпринимателями и применяющим специальный налоговый режим

«Налог на профессиональный доход», утвержденным Решением Нижнетагильской городской Думы от 30.06.2021 № 30, Уставом города Нижний Тагил, Администрация города Нижний Тагил

ПОСТАНОВЛЯЕТ:

1. Внести в перечень муниципального имущества, предназначенного для оказания имущественной поддержки субъектам малого и среднего предпринимательства, организациям, образующим инфраструктуру поддержки субъектов малого и среднего предпринимательства, а также физическим лицам, не являющимся индивидуальными предпринимателями и применяющим специальный налоговый режим «Налог на профессио-

нальный доход», утвержденный постановлением Администрации города Нижний Тагил от 28.07.2021 № 1420-ПА (с изменениями, внесенными постановлениями Администрации города Нижний Тагил от 05.10.2021 № 1848-ПА, от 14.12.2021 № 2296-ПА, от 11.01.2022 № 3-ПА, от 06.04.2022 № 677-ПА), следующие изменения:

1) исключить пункты 9, 21, 27, 34.
2) дополнить пунктами 39, 40, 41, 42, 43 в редакции согласно приложению.

2. Опубликовать данное постановление в газете «Тагильский рабочий» и разместить на официальном сайте города Нижний Тагил.

В. Ю. ПИНАЕВ,
Глава города.

ПРИЛОЖЕНИЕ

к постановлению Администрации города от 15.07.2022 № 1487-ПА

Изменения в перечень муниципального имущества, предназначенного для оказания имущественной поддержки субъектам малого и среднего предпринимательства, организациям, образующим инфраструктуру поддержки субъектов малого и среднего предпринимательства, а также физическим лицам, не являющимся индивидуальными предпринимателями и применяющим специальный налоговый режим «Налог на профессиональный доход», утвержденный постановлением Администрации города Нижний Тагил от 28.07.2021 № 1420-ПА

| № п/п | Адрес (местоположение) имущества | Вид недвижимого имущества; тип движимого имущества | Наименование имущества | Сведения об имуществе (недвижимое имущество) | | Сведения об имуществе (недвижимое имущество) | | Сведения об имуществе (движимое имущество) | | Сведения о собственнике, владельце имущества (далее – правообладатель) и о правах третьих лиц на имущество | | | | | | | | |
|-------|---|--|-----------------------------------|--|-------------------|--|------------------------------------|--|---|--|---------------|-------------|------------------|--|--|--|----------------|-------------------------|
| | | | | Основная характеристика имущества | | Учетный номер | | Категория земель | Вид разрешенного использования земельного участка | Государственный регистрационный знак (транспортное средство) | Марка, модель | Год выпуска | Состав имущества | Наличие права аренды или права безвозмездного пользования на имущество | Наименование правообладателя | Наличие ограниченного вещного права на имущество | Номер телефона | Адрес электронной почты |
| | | | | Площадь – для земельных участков, зданий, помещений; протяженность, объем, площадь, глубина залегания – для сооружений | Единица измерения | Номер | Вид номера (кадастровый, условный) | | | | | | | | | | | |
| 1 | 2 | 3 | 4 | 5 | 6 | 7 | 8 | 9 | 10 | 11 | 12 | 13 | 14 | 15 | 16 | 17 | 18 | 19 |
| 39 | Свердловская область, город Нижний Тагил, улица Юности, 3, корпус 2 | помещение | нежилое помещение № 34 (1-й этаж) | 76,5 | кв. метра | 66:56:0208007:5073 | кадастровый | – | – | – | – | – | – | нет | муниципальное образование город Нижний Тагил | нет | 41-06-13 | kumi37@ntagil.org |
| 40 | Свердловская область, город Нижний Тагил, улица Юности, 3, корпус 2 | помещение | нежилое помещение № 33 (1-й этаж) | 37 | кв. метров | 66:56:0208007:5074 | кадастровый | – | – | – | – | – | – | нет | муниципальное образование город Нижний Тагил | нет | 41-06-13 | kumi37@ntagil.org |
| 41 | Свердловская область, город Нижний Тагил, улица Юности, 3, корпус 3 | помещение | нежилое помещение № 47 (1-й этаж) | 77 | кв. метров | 66:56:0201001:13825 | кадастровый | – | – | – | – | – | – | нет | муниципальное образование город Нижний Тагил | нет | 41-06-13 | kumi37@ntagil.org |
| 42 | Свердловская область, город Нижний Тагил, улица Юности, 3, корпус 3 | помещение | нежилое помещение № 26 (1-й этаж) | 14 | кв. метров | 66:56:0201001:13826 | кадастровый | – | – | – | – | – | – | нет | муниципальное образование город Нижний Тагил | нет | 41-06-13 | kumi37@ntagil.org |
| 43 | Свердловская область, город Нижний Тагил, улица Юности, 3, корпус 4 | помещение | нежилое помещение № 34 (1-й этаж) | 76,2 | кв. метра | 66:56:0201001:13821 | кадастровый | – | – | – | – | – | – | нет | муниципальное образование город Нижний Тагил | нет | 41-06-13 | kumi37@ntagil.org |



ГЛАВА ГОРОДА НИЖНИЙ ТАГИЛ

ПОСТАНОВЛЕНИЕ

ОТ 15.07.2022 № 124-ПГ

О проведении общественных обсуждений по проекту решения о предоставлении разрешения на отклонение от предельных параметров разрешенного строительства, реконструкции объектов капитального строительства для земельного участка с кадастровым номером 66:56:0110001:106

В соответствии со статьями 5.1, 40 Градостроительного кодекса Российской Федерации, статьей 28 Федерального закона от 6 октября 2003 года № 131-ФЗ «Об общих принципах организации местного самоуправления в Российской Федерации», Положением об организации и проведении общественных обсуждений и публичных слушаний по вопросам градостроительной деятельности на территории городского округа Нижний Тагил, утвержденным Решением Нижнетагильской городской Думы от 30.06.2021 № 22 (в редакции Решения Нижнетагильской городской Думы от 23.12.2021 № 66), Правилами землепользования и застройки городского округа Нижний Тагил, утвержденными Решением Нижнетагильской городской Думы от 27.12.2012 № 61 (в редакции Решений Нижнетагильской городской Думы от 28.06.2013 № 33, от 08.10.2015 № 31, от 24.03.2016 № 17, от 27.10.2016 № 55, от 21.12.2017 № 58, от 28.06.2018 № 36, от 25.04.2019 № 20, от 26.09.2019 № 38, от 28.11.2019 № 51, от 27.02.2020 № 5, от 28.05.2020 № 14, от 25.06.2020 № 19, от 24.09.2020 № 31, от 26.11.2020 № 44, от 25.02.2021 № 4, от 25.03.2021 № 8, от 30.06.2021 № 24, от 30.09.2021 № 35, от 28.10.2021 № 47, от 27.01.2022 № 7, от 24.03.2022 № 17), постановлением Администрации города Нижний Тагил от 19.11.2021 № 2125-ПА «Об утверждении Административного регламента предоставления муниципальной услуги «Предоставление разрешения на отклонение от предельных параметров разрешенного строительства, реконструкции объектов капитального строительства», в связи с поступившим заявлением Янгирова Андрея Валерьевича от 14.06.2022 № 21-01/3556, руководствуясь Уставом города Нижний Тагил,

ПОСТАНОВЛЯЮ:

1. Провести общественные обсуждения по проекту решения о предоставлении разрешения на отклонение от предельных параметров разрешенного строительства, реконструкции объектов капитального строительства для земельного участка с кадастровым номером 66:56:0110001:106, расположенного в территориальной зоне Ж-3 «Зона застройки среднеэтажными жилыми домами» по адресу: Свердловская область, город Нижний Тагил, улица Газетная (далее – проект).
2. Определить организатором проведения общественных обсуждений Управление архитектуры и градостроительства Администрации города.
3. Управлению архитектуры и градостроительства Администрации города:
- 1) опубликовать оповещение о начале общественных обсуждений по проекту в газете «Та-

- гильский рабочий», разместить на официальном сайте города Нижний Тагил и на информационном стенде, оборудованном около здания Управления архитектуры и градостроительства Администрации города по адресу: город Нижний Тагил, улица Красноармейская, 36;
- 2) обеспечить размещение проекта и информационных материалов к нему на официальном сайте города Нижний Тагил с 20 июля 2022 года.
- 3) открыть с 20 июля 2022 года экспозицию проекта в Управлении архитектуры и градостроительства Администрации города по адресу: город Нижний Тагил, улица Красноармейская, 36, 2-й этаж;
- 4) направить сообщения о проведении общественных обсуждений по проекту правообладателям земельных участков, имеющим общие границы с земельным участком, применительно к которому запрашивается данное разрешение, правообладателям объектов капитального строительства, расположенных на земельных участках, имеющих общие границы с земельным участком, применительно к которому запрашивается данное разрешение;
- 5) обеспечить прием предложений и замечаний, касающихся проекта, от физических и юридических лиц со дня опубликования настоящего постановления до 10 августа 2022 года. Предложения принимаются:
- посредством официального сайта города Нижний Тагил www.ntagil.org;
- в письменной форме в адрес организатора общественных обсуждений по адресу: город Нижний Тагил, улица Красноармейская, 36, Управление архитектуры и градостроительства Администрации города, кабинет 15, в рабочие дни с 8.30 до 17.30 час.;
- посредством записи в журнале учета посетителей экспозиции проекта, подлежащего рассмотрению на общественных обсуждениях, по адресу: город Нижний Тагил, улица Красноармейская, 36, Управление архитектуры и градостроительства Администрации города, кабинет 21, в рабочие дни с 8.30 до 17.30 час.
4. Опубликовать данное постановление в газете «Тагильский рабочий» и разместить на официальном сайте города Нижний Тагил в срок до 20 июля 2022 года.
5. Контроль за выполнением настоящего постановления возложить на начальника Управления архитектуры и градостроительства Администрации города И. Б. Бородину.
- Срок контроля –1 сентября 2022 года.
- В. Ю. ПИНАЕВ,
Глава города.

ОПОВЕЩЕНИЕ

о начале общественных обсуждений

В соответствии со статьями 5.1, 40 Градостроительного кодекса Российской Федерации, постановлением Администрации города Нижний Тагил от 19.11.2021 № 2125-ПА «Об утверждении Административного регламента предоставления муниципальной услуги «Предоставление разрешения на отклонение от предельных параметров разрешенного строительства, реконструкции объектов капитального строительства», Управление архитектуры и градостроительства Администрации города Нижний Тагил информирует о проведении общественных обсуждений по проекту решения о предоставлении разрешения на отклонение от предельных параметров разрешенного строительства, реконструкции объектов капитального строительства для земельного участка с кадастровым номером 66:56:0110001:106, расположенного в территориальной зоне Ж-3 «Зона застройки среднеэтажными жилыми домами» по адресу: Свердловская область, город Нижний Тагил, улица Газетная (далее – проект).

Порядок проведения общественных обсуждений по проекту установлен статьями 5.1, 40 Градостроительного кодекса РФ.

Определить организатором проведения общественных обсуждений Управление архитектуры и градостроительства Администрации города.

Срок проведения общественных обсуждений по проекту со дня опубликования оповещения о начале общественных обсуждений до дня опубликования заключения о результатах общественных обсуждений.

Проект, подлежащий рассмотрению на общественных обсуждениях и информационные материалы к нему будут размещены в разделе «Общественные обсуждения по вопросам градостроительной деятельности» на официальном сайте города Нижний Тагил – www.ntagil.org.

В период с 20 июля 2022 года по 10 августа 2022 года будет открыта экспозиция по проекту, подлежащему рассмотрению на общественных обсуждениях. Ознакомиться с экспозицией можно в здании Управления архитектуры и градостроительства по адресу: город Нижний Тагил, улица Красноармейская, 36, 2-й этаж, в рабочие дни с 8.30 до 17.30 час.

Участники общественных обсуждений, прошедшие идентификацию в соответствии с п. 12 статьи 5.1 Градостроительного кодекса Российской Федерации вправе вносить предложения и замечания, касающиеся проекта, подлежащего рассмотрению на общественных обсуждениях.

Участниками общественных обсуждений по проекту решения о предоставлении разрешения на отклонение от предельных параметров разрешенного строительства, реконструкции объектов капитального строительства для земельного участка с кадастровым номером 66:56:0110001:106 являются граждане, постоянно проживающие в пределах территориальной зоны, в границах которой расположен земельный участок или объект капитального строительства, в отношении которых подготовлен данный проект, правообладатели находящихся в границах этой территориальной зоны земельных участков и (или) расположенных на них объектов капитального строительства, граждане, постоянно проживающие в границах земельных участков, прилегающих к земельному участку, в отношении которого подготовлен данный проект, правообладатели таких земельных участков или расположенных на них объектов капитального строительства, правообладатели помещений, являющихся частью объекта капитального строительства, в отношении которого подготовлен данный проект, также правообладатели земельных участков и объектов капитального строительства, подверженных риску негативного воздействия на окружающую среду в результате реализации данного проекта.

Прием предложений и замечаний, касающихся проекта, от физических и юридических лиц осуществляется со дня опубликования настоящего оповещения до 10 августа 2022 года. Предложения принимаются:

– посредством официального сайта города Нижний Тагил www.ntagil.org;

– в письменной форме в адрес организатора общественных обсуждений по адресу: город Нижний Тагил, улица Красноармейская, 36, Управление архитектуры и градостроительства Администрации города, кабинет 15, в рабочие дни с 8.30 до 17.30 час.;

– посредством записи в журнале учета посетителей экспозиции проекта, подлежащего рассмотрению на общественных обсуждениях, по адресу: город Нижний Тагил, улица Красноармейская, 36, Управление архитектуры и градостроительства Администрации города, кабинет 21, в рабочие дни с 8.30 до 17.30 час.

Запись в журнале учета посетителей экспозиции осуществляется только при наличии паспорта гражданина Российской Федерации либо иного документа, заменяющего паспорт гражданина Российской Федерации, установленного федеральным законодательством.

АДМИНИСТРАЦИЯ ГОРОДА НИЖНИЙ ТАГИЛ

ПОСТАНОВЛЕНИЕ

ОТ 15.07.2022 № 1477-ПА

О предоставлении Обществу с ограниченной ответственностью «Уралэлектроавтоматика» разрешения на условно разрешенный вид использования земельного участка с кадастровым номером 66:56:0402001:416

В соответствии с Земельным кодексом Российской Федерации, Градостроительным кодексом Российской Федерации, Решением Нижнетагильской городской Думы от 27.12.2012 № 61 «Об утверждении Правил землепользования и застройки городского округа Нижний Тагил» (в редакции Решений Нижнетагильской городской Думы от 28.06.2013 № 33, от 08.10.2015 № 31, от 24.03.2016 № 17, от 27.10.2016 № 55, от 21.12.2017 № 58, от 28.06.2018 № 36, от 25.04.2019 № 20, от 26.09.2019 № 38, от 28.11.2019 № 51, от 27.02.2020 № 5, от 28.05.2020 № 14, от 25.06.2020 № 19 от 24.09.2020 № 31, от 26.11.2020 № 44, от 25.02.2021 № 4, от 25.03.2021 № 8, от 30.06.2021 № 24, от 30.09.2021 № 35, от 28.10.2021 № 47, от 27.01.2021 № 1, от 24.03.2022 № 17), постановлением Администрации города Нижний Тагил от 15.11.2021 № 2065-ПА «Об утверждении Административного регламента предоставления муниципальной услуги «Предоставление разрешения на условно разрешенный вид использования земельного участка или объекта капитального строительства», с учетом результатов общественных обсуждений по предоставлению разрешения на условно разрешенный вид использования земельного участка и рекомендаций Комиссии по землепользованию и застройке

города Нижний Тагил (протокол от 08.07.2022 № 14) по обращению Общества с ограниченной ответственностью «Уралэлектроавтоматика» от 19.05.2022 № 21-01/2875, руководствуясь Уставом города Нижний Тагил, Администрация города Нижний Тагил

ПОСТАНОВЛЯЕТ:

1. Предоставить Обществу с ограниченной ответственностью «Уралэлектроавтоматика» разрешение на условно разрешенный вид использования земельного участка с кадастровым номером 66:56:0402001:416, расположенного в территориальной зоне Ж-3 «Зона застройки среднеэтажными жилыми домами» по адресу: Свердловская область, город Нижний Тагил, улица Тельмана, в районе ГСК «Москвич» – «Хранение автотранспорта» (код 2.7.1 Классификатора).

2. Опубликовать данное постановление в газете «Тагильский рабочий» и разместить на официальном сайте города Нижний Тагил.

В. Ю. ПИНАЕВ,
Глава города.

ГЛАВА ГОРОДА НИЖНИЙ ТАГИЛ
ПОСТАНОВЛЕНИЕ
ОТ 15.07.2022 № 126-ПГ

**О проведении общественных обсуждений
по проекту решения о предоставлении разрешения
на условно разрешенный вид использования
для земельного участка
с кадастровым номером 66:56:0110001:106**

В соответствии со статьями 5.1, 39 Градостроительного кодекса Российской Федерации, статьей 28 Федерального закона от 6 октября 2003 года № 131-ФЗ «Об общих принципах организации местного самоуправления в Российской Федерации», Положением об организации и проведении общественных обсуждений и публичных слушаний по вопросам градостроительной деятельности на территории городского округа Нижний Тагил, утвержденным Решением Нижнетагильской городской Думы от 30.06.2021 № 22 (в редакции Решения Нижнетагильской городской Думы от 23.12.2021 № 66), Правилами землепользования и застройки городского округа Нижний Тагил, утвержденными Решением Нижнетагильской городской Думы от 27.12.2012 № 61 (в редакции Решений Нижнетагильской городской Думы от 28.06.2013 № 33, от 08.10.2015 № 31, от 24.03.2016 № 17, от 27.10.2016 № 55, от 21.12.2017 № 58, от 28.06.2018 № 36, от 25.04.2019 № 20, от 26.09.2019 № 38, от 28.11.2019 № 51, от 27.02.2020 № 5, от 28.05.2020 № 14, от 25.06.2020 № 19, от 24.09.2020 № 31, от 26.11.2020 № 44, от 25.02.2021 № 4, от 25.03.2021 № 8, от 30.06.2021 № 24, от 30.09.2021 № 35, от 28.10.2021 № 47, от 27.01.2022 № 7, от 24.03.2022 № 17), постановлением Администрации города Нижний Тагил от 15.11.2021 № 2065-ПА «Об утверждении Административного регламента предоставления муниципальной услуги «Предоставление разрешения на условно разрешенный вид использования земельного участка или объекта капитального строительства», в связи с поступившим заявлением Янгирова Андрея Валерьевича от 16.06.2022 № 21-01/3559, руководствуясь Уставом города Нижний Тагил,

ПОСТАНОВЛЯЮ:

1. Провести общественные обсуждения по проекту решения о предоставлении разрешения на условно разрешенный вид использования земельного участка с кадастровым номером 66:56:0110001:106, расположенного в территориальной зоне Ж-3 «Зона застройки среднеэтажными жилыми домами» по адресу: Свердловская область, город Нижний Тагил, улица Газетная – «Бытовое обслуживание» (код 3.3 Классификатора), (далее – проект).
2. Определить организатором проведения общественных обсуждений Управление архитектуры и градостроительства Администрации города.
3. Управлению архитектуры и градостроительства Администрации города:
 - 1) опубликовать оповещение о начале общественных обсуждений по проекту в газете «Тагильский рабочий», разместить на официальном сайте города Нижний Тагил и на информацион-

ном стенде, оборудованном около здания Управления архитектуры и градостроительства Администрации города по адресу: город Нижний Тагил, улица Красноармейская, 36;

- 2) обеспечить размещение проекта и информационных материалов к нему на официальном сайте города Нижний Тагил с 20 июля 2022 года.

- 3) открыть с 20 июля 2022 года экспозицию проекта в Управлении архитектуры и градостроительства Администрации города по адресу: город Нижний Тагил, улица Красноармейская, 36, 2-й этаж;

- 4) направить сообщения о проведении общественных обсуждений по проекту правообладателям земельных участков, имеющим общие границы с земельным участком, применительно к которому запрашивается данное разрешение, правообладателям объектов капитального строительства, расположенных на земельных участках, имеющих общие границы с земельным участком, применительно к которому запрашивается данное разрешение, и правообладателям помещений, являющихся частью объекта капитального строительства, применительно к которому запрашивается данное разрешение;

- 5) обеспечить прием предложений и замечаний, касающихся проекта, от физических и юридических лиц со дня опубликования настоящего постановления до 10 августа 2022 года. Предложения принимаются:

- посредством официального сайта города Нижний Тагил www.ntagil.org;

- в письменной форме в адрес организатора общественных обсуждений по адресу: город Нижний Тагил, улица Красноармейская, 36, Управление архитектуры и градостроительства Администрации города, кабинет 15, в рабочие дни с 8.30 до 17.30 час.;

- посредством записи в журнале учета посетителей экспозиции проекта, подлежащего рассмотрению на общественных обсуждениях, по адресу: город Нижний Тагил, улица Красноармейская, 36, Управление архитектуры и градостроительства Администрации города, кабинет 21, в рабочие дни с 8.30 до 17.30 час.

4. Опубликовать данное постановление в газете «Тагильский рабочий» и разместить на официальном сайте города Нижний Тагил в срок до 20 июля 2022 года.

5. Контроль за выполнением настоящего постановления возложить на начальника Управления архитектуры и градостроительства Администрации города И. Б. Бородину.

Срок контроля – 1 сентября 2022 года.

В. Ю. ПИНАЕВ,
Глава города.

ОПОВЕЩЕНИЕ
о начале общественных обсуждений

В соответствии со статьями 5.1, 39 Градостроительного кодекса Российской Федерации, постановлением Администрации города Нижний Тагил 15.11.2021 № 2065-ПА «Об утверждении Административного регламента предоставления муниципальной услуги «Предоставление разрешения на условно разрешенный вид использования земельного участка или объекта капитального строительства», Управление архитектуры и градостроительства Администрации города Нижний Тагил информирует о проведении общественных обсуждений по проекту решения о предоставлении разрешения на условно разрешенный вид использования для земельного участка с кадастровым номером 66:56:0110001:106, расположенного в территориальной зоне Ж-3 «Зона застройки среднеэтажными жилыми домами» по адресу: Свердловская область, город Нижний Тагил, улица Газетная – «Бытовое обслуживание» (код 3.3 Классификатора), (далее – проект).

Порядок проведения общественных обсуждений по проекту установлен статьями 5.1, 39 Градостроительного кодекса РФ.

Организатором проведения общественных обсуждений является Управление архитектуры и градостроительства Администрации города.

Срок проведения общественных обсуждений по проекту со дня опубликования оповещения о начале общественных обсуждений до дня опубликования заключения о результатах общественных обсуждений.

Проект, подлежащий рассмотрению на общественных обсуждениях и информационные материалы к нему будут размещены в разделе «Общественные обсуждения по вопросам градостроительной деятельности» на официальном сайте города Нижний Тагил – www.ntagil.org.

В период с 20 июля 2022 года по 10 августа 2022 года будет открыта экспозиция по проекту, подлежащему рассмотрению на общественных обсуждениях. Ознакомиться с экспозицией можно в здании Управления архитектуры и градостроительства по адресу: город Нижний Тагил, улица Красноармейская, 36, 2-й этаж, в рабочие дни с 8.30 до 17.30 час.

Участниками общественных обсуждений, прошедшие идентификацию в соответствии с п. 12 статьи 5.1 Градостроительного кодекса Российской Федерации вправе вносить предложения и замечания, касающиеся проекта, подлежащего рассмотрению на общественных обсуждениях.

Участники общественных обсуждений по проекту решения о предоставлении разрешения на условно разрешенный вид использования для земельного участка с кадастровым номером 66:56:0110001:106 являются граждане, постоянно проживающие в пределах территориальной зоны, в границах которой расположен земельный участок или объект капитального строительства, в отношении которых подготовлен данный проект, правообладатели находящихся в границах этой территориальной зоны земельных участков и (или) расположенных на них объектов капитального строительства, граждане, постоянно проживающие в границах земельных участков, прилегающих к земельному участку, в отношении которого подготовлен данный проект, правообладатели таких земельных участков или расположенных на них объектов капитального строительства, правообладатели помещений, являющихся частью объекта капитального строительства, в отношении которого подготовлен данный проект, также правообладатели земельных участков и объектов капитального строительства, подверженных риску негативного воздействия на окружающую среду в результате реализации данного проекта.

Прием предложений и замечаний, касающихся проекта, от физических и юридических лиц осуществляется со дня опубликования настоящего оповещения до 10 августа 2022 года. Предложения принимаются:

- посредством официального сайта города Нижний Тагил www.ntagil.org;

- в письменной форме в адрес организатора общественных обсуждений по адресу: город Нижний Тагил, улица Красноармейская, 36, Управление архитектуры и градостроительства Администрации города, кабинет 15, в рабочие дни с 8.30 до 17.30 час.;

- посредством записи в журнале учета посетителей экспозиции проекта, подлежащего рассмотрению на общественных обсуждениях, по адресу: город Нижний Тагил, улица Красноармейская, 36, Управление архитектуры и градостроительства Администрации города, кабинет 21, в рабочие дни с 8.30 до 17.30 час.

Запись в журнале учета посетителей экспозиции осуществляется только при наличии паспорта гражданина Российской Федерации либо иного документа, заменяющего паспорт гражданина Российской Федерации, установленного федеральным законодательством.

АДМИНИСТРАЦИЯ ГОРОДА НИЖНИЙ ТАГИЛ
ПОСТАНОВЛЕНИЕ
ОТ 15.07.2022 № 1478-ПА

**О предоставлении Обществу с ограниченной ответственностью «Уралэлектроавтоматика»
разрешения на отклонение от предельных параметров разрешенного строительства,
реконструкции объектов капитального строительства для земельного участка
с кадастровым номером 66:56:0402001:416**

В соответствии с Земельным кодексом Российской Федерации, Градостроительным кодексом Российской Федерации, Решением Нижнетагильской городской Думы от 27.12.2012 № 61 «Об утверждении Правил землепользования и застройки городского округа Нижний Тагил» (в редакции Решений Нижнетагильской городской Думы от 28.06.2013 № 33, от 08.10.2015 № 31, от 24.03.2016 № 17, от 27.10.2016 № 55, от 21.12.2017 № 58, от 28.06.2018 № 36, от 25.04.2019 № 20, от 26.09.2019 № 38, от 28.11.2019 № 51, от 27.02.2020 № 5, от 28.05.2020 № 14, от 25.06.2020 № 19, от 24.09.2020 № 31, от 26.11.2020 № 44, от 25.02.2021 № 4, от 25.03.2021 № 8, от 30.06.2021 № 24, от 30.09.2021 № 35, от 28.10.2021 № 47, от 27.01.2022 № 7, от 24.03.2022 № 17), постановлением Администрации города Нижний Тагил от 19.11.2021 № 2125-ПА «Об утверждении Административного регламента предоставления муниципальной услуги «Предоставление разрешения на отклонение

от предельных параметров разрешенного строительства, реконструкции объектов капитального строительства», с учетом результатов общественных обсуждений и рекомендаций Комиссии по землепользованию и застройке города Нижний Тагил (протокол от 08.07.2022 № 13) по обращению Общества с ограниченной ответственностью «Уралэлектроавтоматика» от 06.05.2022 № 21-01/2580, руководствуясь Уставом города Нижний Тагил, Администрация города Нижний Тагил

ПОСТАНОВЛЯЕТ:

1. Предоставить Обществу с ограниченной ответственностью «Уралэлектроавтоматика» разрешение на отклонение от предельных параметров разрешенного строительства, реконструкции объектов капитального строительства, установленных Правилами землепользования и застройки городского округа Нижний Тагил, для земельного участка с кадастровым номером 66:56:0402001:416, расположен-

ного в территориальной зоне Ж-3 «Зона застройки среднеэтажными жилыми домами» по адресу: Свердловская область, город Нижний Тагил, улица Тельмана, в районе ГСК «Москвич».

2. Установить минимальный отступ – 0,0 метра с северной стороны, 0,0 метра с западной стороны, 0,0 метра с южной стороны, 0,0 метра с восточной стороны, максимальный процент застройки 100% для земельного участка с кадастровым номером 66:56:0402001:416 в целях определения мест допустимого размещения зданий, строений, сооружений, за пределами которых запрещено строительство зданий, строений, сооружений.

3. Опубликовать данное постановление в газете «Тагильский рабочий» и разместить на официальном сайте города Нижний Тагил.

В. Ю. ПИНАЕВ,
Глава города.

ГЛАВА ГОРОДА НИЖНИЙ ТАГИЛ

ПОСТАНОВЛЕНИЕ

ОТ 15.07.2022 № 127-ПГ

О проведении общественных обсуждений
по проекту решения о предоставлении разрешения
на условно разрешенный вид использования
для земельного участка
с кадастровым номером 66:56:0402001:355

В соответствии со статьями 5.1, 39 Градостроительного кодекса Российской Федерации, статьей 28 Федерального закона от 6 октября 2003 года № 131-ФЗ «Об общих принципах организации местного самоуправления в Российской Федерации», Положением об организации и проведении общественных обсуждений и публичных слушаний по вопросам градостроительной деятельности на территории городского округа Нижний Тагил, утвержденным Решением Нижнетагильской городской Думы от 30.06.2021 № 22, Правилами землепользования и застройки городского округа Нижний Тагил, утвержденными Решением Нижнетагильской городской Думы от 27.12.2012 № 61 (в редакции Решений Нижнетагильской городской Думы от 28.06.2013 № 33, от 08.10.2015 № 31, от 24.03.2016 № 17, от 27.10.2016 № 55, от 21.12.2017 № 58, от 28.06.2018 № 36, от 25.04.2019 № 20, от 26.09.2019 № 38, от 28.11.2019 № 51, от 27.02.2020 № 5, от 28.05.2020 № 14, от 25.06.2020 № 19, от 24.09.2020 № 31, от 26.11.2020 № 44, от 25.02.2021 № 4, от 25.03.2021 № 8, от 30.06.2021 № 24, от 30.09.2021 № 35, от 28.10.2021 № 47, от 27.01.2022 № 7, от 24.03.2022 № 17), постановлением Администрации города Нижний Тагил от 15.11.2021 № 2065-ПА «Об утверждении Административного регламента предоставления муниципальной услуги «Предоставление разрешения на условно разрешенный вид использования земельного участка или объекта капитального строительства», в связи с поступившим заявлением Некоммерческой организации огородно-садоводческое товарищество по сохранности овощей «Молодежное» от 08.07.2022 № 21-01/4124, руководствуясь Уставом города Нижний Тагил,

ПОСТАНОВЛЯЮ:

1. Провести общественные обсуждения по проекту решения о предоставлении разрешения на условно разрешенный вид использования земельного участка с кадастровым номером 66:56:0402001:355, расположенного в территориальной зоне Ж-3 «Зона застройки среднетажными жилыми домами» по адресу: Свердловская область, город Нижний Тагил, ул. Крупской, дом 20 – «Хранение и переработка сельскохозяйственной продукции» (код 1.15 Классификатора), (далее – проект).
2. Определить организатором проведения общественных обсуждений Управление архитектуры и градостроительства Администрации города.
3. Управлению архитектуры и градостроительства Администрации города:
- 1) опубликовать оповещение о начале общественных обсуждений по проекту в газете «Тагильский рабочий», разместить на официальном сайте города Нижний Тагил и на информационном

- стенде, оборудованном около здания Управления архитектуры и градостроительства Администрации города по адресу: город Нижний Тагил, улица Красноармейская, 36;
- 2) обеспечить размещение проекта и информационных материалов к нему на официальном сайте города Нижний Тагил с 20 июля 2022 года.
- 3) открыть с 20 июля 2022 года экспозицию проекта в Управлении архитектуры и градостроительства Администрации города по адресу: город Нижний Тагил, улица Красноармейская, 36, 2-й этаж;
- 4) направить сообщения о проведении общественных обсуждений по проекту правообладателям земельных участков, имеющим общие границы с земельным участком, применительно к которому запрашивается данное разрешение, правообладателям объектов капитального строительства, расположенных на земельных участках, имеющих общие границы с земельным участком, применительно к которому запрашивается данное разрешение, и правообладателям помещений, являющихся частью объекта капитального строительства, применительно к которому запрашивается данное разрешение;
- 5) обеспечить прием предложений и замечаний, касающихся проекта, от физических и юридических лиц со дня опубликования настоящего постановления до 10 августа 2022 года. Предложения принимаются:
- посредством официального сайта города Нижний Тагил www.ntagil.org;
- в письменной форме в адрес организатора общественных обсуждений по адресу: город Нижний Тагил, улица Красноармейская, 36, Управление архитектуры и градостроительства Администрации города, кабинет 15, в рабочие дни с 8.30 до 17.30 час.;
- посредством записи в журнале учета посетителей экспозиции проекта, подлежащего рассмотрению на общественных обсуждениях, по адресу: город Нижний Тагил, улица Красноармейская, 36, Управление архитектуры и градостроительства Администрации города, кабинет 21, в рабочие дни с 8.30 до 17.30 час.
4. Опубликовать данное постановление в газете «Тагильский рабочий» и разместить на официальном сайте города Нижний Тагил в срок до 20 июля 2022 года.
5. Контроль за выполнением настоящего постановления возложить на начальника Управления архитектуры и градостроительства Администрации города И. Б. Бородину.
- Срок контроля – 1 сентября 2022 года.

В. Ю. ПИНАЕВ,
Глава города.

ОПОВЕЩЕНИЕ

о начале общественных обсуждений

В соответствии со статьями 5.1, 39 Градостроительного кодекса Российской Федерации, постановлением Администрации города Нижний Тагил 15.11.2021 № 2065-ПА «Об утверждении Административного регламента предоставления муниципальной услуги «Предоставление разрешения на условно разрешенный вид использования земельного участка или объекта капитального строительства», Управление архитектуры и градостроительства Администрации города Нижний Тагил информирует о проведении общественных обсуждений по проекту решения о предоставлении разрешения на условно разрешенный вид использования для земельного участка с кадастровым номером 66:56:0402001:355, расположенного в территориальной зоне Ж-3 «Зона застройки среднетажными жилыми домами» по адресу: Свердловская область, город Нижний Тагил, ул. Крупской, дом 20 – «Хранение и переработка сельскохозяйственной продукции» (код 1.15 Классификатора), (далее – проект).

- Порядок проведения общественных обсуждений по проекту установлен статьями 5.1, 39 Градостроительного кодекса РФ.
- Организатором проведения общественных обсуждений является Управление архитектуры и градостроительства Администрации города.
- Срок проведения общественных обсуждений по проекту со дня опубликования оповещения о начале общественных обсуждений до дня опубликования заключения о результатах общественных обсуждений.
- Проект, подлежащий рассмотрению на общественных обсуждениях и информационные материалы к нему будут размещены в разделе «Общественные обсуждения по вопросам градостроительной деятельности» на официальном сайте города Нижний Тагил – www.ntagil.org.
- В период с 20 июля 2022 года по 10 августа 2022 года будет открыта экспозиция по проекту, подлежащему рассмотрению на общественных обсуждениях. Ознакомиться с экспозицией можно в здании Управления архитектуры и градостроительства по адресу: город Нижний Тагил, улица Красноармейская, 36, 2-й этаж, в рабочие дни с 8.30 до 17.30 час.
- Участники общественных обсуждений, прошедшие идентификацию в соответствии с п. 12 статьи 5.1 Градостроительного кодекса Российской Федерации вправе вносить предложения и замечания, касающиеся проекта, подлежащего рассмотрению на общественных обсуждениях.
- Участниками общественных обсуждений по проекту решения о предоставлении разрешения на условно разрешенный вид использования для земельного участка с кадастровым номером 66:56:0402001:355 являются граждане, постоянно проживающие в пределах территориальной зоны, в границах которой расположен земельный участок или объект капитального строительства, в отношении которых подготовлен данный проект, правообладатели находящихся в границах этой территориальной зоны земельных участков и (или) расположенных на них объектов капитального строительства, граждане, постоянно проживающие в границах земельных участков, прилегающих к земельному участку, в отношении которого подготовлен данный проект, правообладатели таких земельных участков или расположенных на них объектов капитального строительства, правообладатели помещений, являющихся частью объекта капитального строительства, в отношении которого подготовлен данный проект, также правообладатели земельных участков и объектов капитального строительства, подверженных риску негативного воздействия на окружающую среду в результате реализации данного проекта.

- Прием предложений и замечаний, касающихся проекта, от физических и юридических лиц осуществляется со дня опубликования настоящего оповещения до 10 августа 2022 года. Предложения принимаются:
- посредством официального сайта города Нижний Тагил www.ntagil.org;
- в письменной форме в адрес организатора общественных обсуждений по адресу: город Нижний Тагил, улица Красноармейская, 36, Управление архитектуры и градостроительства Администрации города, кабинет 15, в рабочие дни с 8.30 до 17.30 час.;
- посредством записи в журнале учета посетителей экспозиции проекта, подлежащего рассмотрению на общественных обсуждениях, по адресу: город Нижний Тагил, улица Красноармейская, 36, Управление архитектуры и градостроительства Администрации города, кабинет 21, в рабочие дни с 8.30 до 17.30 час.
- Запись в журнале учета посетителей экспозиции осуществляется только при наличии паспорта гражданина Российской Федерации либо иного документа, заменяющего паспорт гражданина Российской Федерации, установленного федеральным законодательством.

АДМИНИСТРАЦИЯ ГОРОДА НИЖНИЙ ТАГИЛ

ПОСТАНОВЛЕНИЕ

ОТ 15.07.2022 № 1479-ПА

О предоставлении Гришану А. М., Финадеевой М. В., Баранчикову И. И., Гришану О. М., Андрееву С. А.
разрешения на отклонение от предельных параметров разрешенного строительства,
реконструкции объектов капитального строительства для земельного участка
с кадастровым номером 66:56:0601007:63

В соответствии с Земельным кодексом Российской Федерации, Градостроительным кодексом Российской Федерации, Решением Нижнетагильской городской Думы от 27.12.2012 № 61 «Об утверждении Правил землепользования и застройки городского округа Нижний Тагил» (в редакции Решений Нижнетагильской городской Думы от 28.06.2013 № 33, от 08.10.2015 № 31, от 24.03.2016 № 17, от 27.10.2016 № 55, от 21.12.2017 № 58, от 28.06.2018 № 36, от 25.04.2019 № 20, от 26.09.2019 № 38, от 28.11.2019 № 51, от 27.02.2020 № 5, от 28.05.2020 № 14, от 25.06.2020 № 19, от 24.09.2020 № 31, от 26.11.2020 № 44, от 25.02.2021 № 4, от 25.03.2021 № 8, от 30.06.2021 № 24, от 30.09.2021 № 35, от 28.10.2021 № 47, от 27.01.2022 № 7, от 24.03.2022 № 17), постановлением Администрации города Нижний Тагил от 19.11.2021 № 2125-ПА «Об утверждении Административного регламента предоставления муниципальной услуги «Предоставление разрешения на отклонение от предельных параметров разрешенного строительства, реконструкции объектов капитального строительства», с

учетом результатов общественных обсуждений и рекомендаций Комиссии по землепользованию и застройке города Нижний Тагил (протокол от 08.07.2022 № 13) по обращению Гришана Александра Михайловича, Финадеевой Марины Викторовны, Баранчиково Игоря Ивановича, Гришана Олега Михайловича, Андреева Сергея Александровича от 18.05.2022 № 21-01/2856, руководствуясь Уставом города Нижний Тагил, Администрация города Нижний Тагил

ПОСТАНОВЛЯЕТ:

1. Предоставить Гришану Александру Михайловичу, Финадеевой Марине Викторовне, Баранчикову Игорю Ивановичу, Гришану Олегу Михайловичу, Андрееву Сергею Александровичу разрешение на отклонение от предельных параметров разрешенного строительства, реконструкции объектов капитального строительства, установленных Правилами землепользования и застройки городского округа Нижний Тагил, для земельного участка с кадастровым номером 66:56:0601007:63, рас-

- положенного в территориальной зоне Ц-2 «Зона общественных центров и деловой активности районного значения» по адресу: Свердловская область, город Нижний Тагил, проспект Октябрьский, жилой район «Красногвардейский».
2. Установить минимальный отступ – 1,0 метра с северной стороны, 0,5 метра с восточной стороны, 0,5 метра с южной стороны, 0,0 метра с юго-западной стороны, 0,0 метра с западной стороны, максимальный процент застройки 74% для земельного участка с кадастровым номером 66:56:0601007:63 в целях определения мест допустимого размещения зданий, строений, сооружений, за пределами которых запрещено строительство зданий, строений, сооружений.
3. Опубликовать данное постановление в газете «Тагильский рабочий» и разместить на официальном сайте города Нижний Тагил.

В. Ю. ПИНАЕВ,
Глава города.

АДМИНИСТРАЦИЯ ГОРОДА НИЖНИЙ ТАГИЛ
ПОСТАНОВЛЕНИЕ
ОТ 15.07.2022 № 1470-ПА

О закрытии движения транспортных средств

В целях обеспечения безопасности дорожного движения на период проведения работ по аварийному ремонту сетей теплоснабжения в районе дома № 47 по проспекту Дзержинского, в соответствии с пунктом 5 части 1 статьи 16 Федерального закона от 6 октября 2003 года № 131-ФЗ «Об общих принципах организации местного управления в Российской Федерации», на основании статьи 30 Федерального закона от 8 ноября 2007 года № 257-ФЗ «Об автомобильных дорогах и о дорожной деятельности в Российской Федерации и о внесении изменений в отдельные законодательные акты Российской Федерации», руководствуясь Уставом города Нижний Тагил, Администрация города Нижний Тагил

ПОСТАНОВЛЯЕТ:

1. Закрыть с 18 июля 2022 года по 24 июля 2022 года движение транспортных средств по проспекту Дзержинского (нечетная сторона) на участке от проспекта Вагоностроителей до улицы Комминтерна.
2. Обществу с ограниченной ответственностью «Культурно-развлекательный центр» в срок до 18 июля 2022 года установить дорожные знаки в соответствии с утвержденной и согласованной с Управлением городским хозяйством Администрации города схемой организации дорожного движения.
3. Управлению городским хозяйством Администрации города направить копию данного постановления и копию схемы организации дорожного движения в Отдел ГИБДД Межмуниципального управления МВД России «Нижнетагильское».
4. Опубликовать данное постановление в газете «Тагильский рабочий» и разместить на официальном сайте города Нижний Тагил.
5. Контроль за выполнением настоящего постановления возложить на начальника Управления городским хозяйством Администрации города А. Ю. Лебедева.

В. Ю. ПИНАЕВ,
Глава города.

АДМИНИСТРАЦИЯ ГОРОДА НИЖНИЙ ТАГИЛ
ПОСТАНОВЛЕНИЕ
ОТ 18.07.2022 № 1500-ПА

О закрытии движения транспортных средств по автомобильной дороге по улице Пархоменко

В целях обеспечения безопасности дорожного движения на период проведения работ по аварийному ремонту теплотрассы, в соответствии с пунктом 5 части 1 статьи 16 Федерального закона от 6 октября 2003 года № 131-ФЗ «Об общих принципах организации местного управления в Российской Федерации», на основании статьи 30 Федерального закона от 8 ноября 2007 года № 257-ФЗ «Об автомобильных дорогах и о дорожной деятельности в Российской Федерации и о внесении изменений в отдельные законодательные акты Российской Федерации», руководствуясь Уставом города Нижний Тагил, Администрация города Нижний Тагил

ПОСТАНОВЛЯЕТ:

1. Закрыть с 20 июля 2022 года по 9 августа 2022 года движение транспортных средств по автомобильной дороге по улице Пархоменко на участке от улицы Победы до улицы Жуковского.
2. Нижнетагильскому муниципальному унитарному предприятию «Тагилэнерго» в срок до 20 июля 2022 года установить дорожные знаки в соответствии с утвержденной и согласованной с Управлением городским хозяйством Администрации города схемой организации дорожного движения.
3. Управлению городским хозяйством Администрации города направить копию данного постановления и копию схемы организации дорожного движения в Отдел ГИБДД Межмуниципального управления МВД России «Нижнетагильское».
4. Опубликовать данное постановление в газете «Тагильский рабочий» и разместить на официальном сайте города Нижний Тагил.
5. Контроль за выполнением настоящего постановления возложить на начальника Управления городским хозяйством Администрации города А. Ю. Лебедева.

В. А. ГОРЯЧКИН,
исполняющий полномочия Главы города,
первый заместитель Главы Администрации города.

Извещение о согласовании местоположения границ земельного участка

Кадастровым инженером Солодовой Д. В. (почтовый адрес: 622001, г. Нижний Тагил, ул. Красноармейская, 38, оф. 2, телефон 8 (982) 690-27-77, e-mail: Daria.Solodova@ya.ru, № регистрации в государственном реестре лиц, осуществляющих кадастровую деятельность: 37927) выполняются кадастровые работы в отношении земельного участка с кадастровым номером 66:19:1901015:112, расположенного по адресу: обл. Свердловская, р-н Пригородный.

Заказчиком кадастровых работ является Садоводческое товарищество «Белая Ватика» Дзержинского района (адрес для связи: Свердловская область, г. Нижний Тагил, ул. Красноармейская, д. 38, оф. 2; телефон кадастрового инженера 8 (982) 690-27-77).

Дополнительное согласование о местоположении границ земельного участка состоится 20 августа 2022 г., в 10.00, по адресу: г. Нижний Тагил, ул. Красноармейская, д. 38, оф. 2.

С момента опубликования извещения в течение 15 дней можно ознакомиться с проектом межевого плана по адресу: г. Нижний Тагил, ул. Красноармейская, д. 38, оф. 2.

Обоснованные возражения после ознакомления с проектом межевого плана необходимо направить в течение 1 месяца с момента опубликования извещения по почтовому адресу: 622001, г. Нижний Тагил, ул. Красноармейская, д. 38, оф. 2. Телефон 8 (982) 690-27-77.

Сведения о местоположении смежных земельных участков: земельные участки, расположенные в кадастровых кварталах 66:19:1901015, 66:19:1901009, 66:56:0403002, 66:56:0403003.

При проведении согласования местоположения границ при себе необходимо иметь документ, удостоверяющий личность, а также документы о правах на земельный участок (часть 12 статьи 39, часть 2 статьи 40 Федерального закона от 24 июля 2007 г. № 221-ФЗ «О кадастровой деятельности»).

На платной основе



ПРАВИТЕЛЬСТВО СВЕРДЛОВСКОЙ ОБЛАСТИ
МИНИСТЕРСТВО ПО УПРАВЛЕНИЮ ГОСУДАРСТВЕННЫМ ИМУЩЕСТВОМ
СВЕРДЛОВСКОЙ ОБЛАСТИ

ПРИКАЗ

28.06.2022

№ 2741

г. Екатеринбург

О проведении государственной кадастровой оценки объектов недвижимости, расположенных на территории Свердловской области: зданий, помещений, сооружений, объектов незавершенного строительства, машино-мест

В соответствии со статьей 11 Федерального закона от 3 июля 2016 года № 237-ФЗ «О государственной кадастровой оценке», частью 6 статьи 6 Федерального закона от 31 июля 2020 года № 269-ФЗ «О внесении изменений в отдельные законодательные акты Российской Федерации», Указом Губернатора Свердловской области от 18.09.2017 № 484-УГ «О членах Правительства Свердловской области», Положением о Министерстве по управлению государственным имуществом Свердловской области, утвержденным постановлением Правительства Свердловской области от 26.07.2012 № 824-ПП «Об утверждении Положения, структуры и предельного лимита штатной численности и фонда по должностным окладам в месяц Министерства по управлению государственным имуществом Свердловской области»

ПРИКАЗЫВАЮ:

1. Провести в 2023 году государственную кадастровую оценку в отношении объектов недвижимости, расположенных на территории Свердловской области: зданий, помещений, сооружений, объектов незавершенного строительства, машино-мест, учтенных в Едином государственном реестре недвижимости по состоянию на 1 января 2023 года.
2. Контроль исполнения настоящего приказа оставляю за собой.
3. Настоящий приказ опубликовать на «Официальном интернет-портале правовой информации Свердловской области» (www.pravo.gov66.ru).

Исполняющий обязанности
Министра

С.М. Зырянов

ИЗВЕЩЕНИЕ

о принятии решения о проведении государственной кадастровой оценки объектов недвижимости, расположенных на территории Свердловской области: зданий, помещений, сооружений, объектов незавершенного строительства, машино-мест, в 2023 году, а также о приеме государственным бюджетным учреждением Свердловской области «Центр государственной кадастровой оценки» документов, содержащих сведения о характеристиках объектов недвижимости

Министерство по управлению государственным имуществом Свердловской области (далее – Министерство) извещает о проведении в 2023 году государственной кадастровой оценки в отношении всех объектов недвижимости, расположенных на территории Свердловской области: зданий, помещений, сооружений, объектов незавершенного строительства, машино-мест, учтенных в Едином государственном реестре недвижимости по состоянию на 1 января 2023 года, в соответствии с Федеральным законом от 3 июля 2016 года № 237-ФЗ «О государственной кадастровой оценке».

Решение о проведении государственной кадастровой оценки в 2023 году принято Министерством 28 июня 2022 года (приказ Министерства от 28.06.2022 № 2741 «О проведении государственной кадастровой оценки объектов недвижимости, расположенных на территории Свердловской области: зданий, помещений, сооружений, объектов незавершенного строительства, машино-мест» («Официальный интернет-портал правовой информации Свердловской области» (<http://www.pravo.gov66.ru>), 2022, 29 июня, № 35139)).

Правообладатели объектов недвижимости вправе предоставить государственному бюджетному учреждению Свердловской области «Центр государственной кадастровой оценки» (далее – ГБУ) декларации о характеристиках соответствующих объектов недвижимости (далее – декларации) лично или с использованием портала государственных и муниципальных услуг, а также регистрируемым почтовым отправлением с уведомлением о вручении.

ГБУ расположено по адресу: 620014, Свердловская область, г. Екатеринбург, ул. 8 Марта, д. 13; телефон (343) 311-00-66, телефон горячей линии (343) 311-00-66 (доб. 248); график работы: понедельник – четверг с 8.00 до 17.00, пятница с 8.00 до 16.00, перерыв с 12.00 до 13.00; адрес электронной почты: info@cgko66.ru; адрес официального сайта в информационно-телекоммуникационной сети «Интернет»: www.cgko66.ru.

Образец заполнения декларации и порядок ее подачи лично или регистрируемым почтовым отправлением с уведомлением о вручении размещены на официальном сайте ГБУ в информационно-телекоммуникационной сети «Интернет» по адресу: <https://cgko66.ru/2019/02/13/>.

УЧРЕДИТЕЛИ:

Администрация города Нижний Тагил,
622034, Свердловская область,
г. Нижний Тагил, ул. Пархоменко, 1а;
МАУ «Нижнетагильская информационная
компания «Тагил-пресс» (пр. Ленина, 11)
Газета зарегистрирована управлением
Федеральной службы по надзору
за соблюдением законодательства
в сфере массовых коммуникаций
и охране культурного наследия по УРФО
Регистр. свидетельство ПИ № ФС11-1302

ИЗДАТЕЛЬ:

МАУ «Нижнетагильская информационная
компания «Тагил-пресс».
622001, г. Нижний Тагил, пр. Ленина, 11.
ДИРЕКТОР Сергей Анатольевич ГЕТМАНЕНКО
ГЛАВНЫЙ РЕДАКТОР
Ольга Владимировна ПОЛЯКОВА
ОТВЕТСТВЕННЫЙ РЕДАКТОР
Евгений Геннадьевич ГЛАЗЫРИН
(тел. (3435) 23-00-34)
АДРЕС РЕДАКЦИИ:
622001, г. Нижний Тагил, пр. Ленина, 11.

Выходит по средам, четвергам и пятницам.
Номер набран и сверстан в компьютерном центре
МАУ «Нижнетагильская информационная
компания «Тагил-пресс».
Отпечатан в ООО
«Типография Нижнетагильская».
Адрес: 622036, Свердловская область,
г. Нижний Тагил, ул. Газетная, 81.
З. 11258. Т. 36. Объем 7 п. л.
Цена свободная.
Время подписания в печать
по графику – 19.30, фактически – 16.00.

- Использование материалов, опубликованных в газете, только по согласованию с редакцией. Ссылка на газету обязательна.
- Ответственность за публикуемые объявления несут рекламодатели.
- Рекламируемые товары и услуги подлежат обязательной сертификации и лицензированию.
- Материалы со словами «Реклама», «На платной основе» публикуются на коммерческой основе (на правах рекламы).

Подписной индекс 2109

