

# Вечерний Первоуральск

№47(19560)

ВТОРНИК, 21 ИЮНЯ 2022 ГОДА

ГАЗЕТА ВЫХОДИТ С 19 ИЮНЯ 1931 ГОДА

## Уважаемые читатели! Подписка на газету "Вечерний Первоуральск"

(на 2 полугодие 2022 года)

- подписка с доставкой (почтовая) - 477 рублей,
- подписка коллективная - 273 рубля,
- подписка без доставки (получать в редакции) - 216 рублей

**ГЛАВА ГОРОДСКОГО ОКРУГА ПЕРВОУРАЛЬСК**  
**ПОСТАНОВЛЕНИЕ**  
14.06.2022 № 67  
г. Первоуральск

О назначении общественных обсуждений по проекту межевания территории в границах планировочной структуры, по адресу: Свердловская область, город Первоуральск, район улиц Ватутина, Панапнищева, Чкалова, Володарского

Руководствуясь Градостроительным кодексом Российской Федерации от 29 декабря 2004 года № 190-ФЗ, Уставом городского округа Первоуральск, Генеральным планом города Первоуральск Свердловской области, утвержденным решением Первоуральской городской Думы от 25 сентября 2008 года № 485, в действующей редакции, Правилами землепользования и застройки территории городского округа Первоуральск Свердловской области, утвержденные решением Первоуральской городской Думы от 26 августа 2010 года № 241, в действующей редакции, Положением о порядке организации и проведения общественных обсуждений или публичных слушаний по вопросам градостроительной деятельности на территории городского округа Первоуральск, утвержденным решением Первоуральской городской Думы от 27 февраля 2020 года № 267, в действующей редакции

**ПОСТАНОВЛЯЮ:**

1. Назначить проведение общественных обсуждений по проекту межевания территории в границах планировочной структуры, по адресу: Свердловская область, город Первоуральск, район улиц Ватутина, Панапнищева, Чкалова, Володарского (далее – Проект), согласно приложению.
2. Управлению архитектуры и градостроительства Администрации городского округа Первоуральск подготовить и провести в установленный срок общественные обсуждения по Проекту с участием граждан, постоянно проживающих на территории, в отношении которой подготовлен данный Проект, правообладателей находящихся в границах этой территории земельных участков и расположенных на них объектов капитального строительства, а также правообладателей помещений, являющихся частью указанных объектов капитального строительства, в том числе:  
2.1 разместить оповещение о начале общественных обсуждений на официальном сайте городского округа Первоуральск в информационно-телекоммуникационной сети «Интернет» по адресу: [www.prvadm.ru](http://www.prvadm.ru) и на оборудованных информационных стендах 17 июня 2022 года;
- 2.2 разместить проект и прилагаемый к нему информационные материалы, подлежащие рассмотрению на публичных слушаниях, на официальном сайте округа Первоуральск в информационно-телекоммуникационной сети «Интернет» по адресу: [www.prvadm.ru](http://www.prvadm.ru) 17 июня 2022 года;
- 2.3 организовать экспозицию проектов в холле 1-го этажа здания Администрации городского округа Первоуральск по адресу: 623100, город Первоуральск, улица Ватутина, 41 с 17 июня 2022 года по 08 июля 2022 года (время работы экспозиции: с понедельника по пятницу (рабочие дни с 09:00 до 17:00));
- 2.4 осуществлять идентификацию участников общественных обсуждений;
- 2.5 осуществлять от физических и юридических лиц прием, в письменном виде, предложений и замечаний на адрес электронной почты [zai@prvadm.ru](mailto:zai@prvadm.ru) по разрешению с 17 июня 2022 года по 08 июля 2022 года;
- 2.6 рассмотреть поступившие предложения и замечания по разрешениям, подготовить протокол общественных обсуждений и заключение о результатах общественных обсуждений до 12 июля 2022 года;
- 2.7 разместить заключение о результатах общественных обсуждений на официальном сайте городского округа Первоуральск в информационно-телекоммуникационной сети «Интернет» по адресу: [www.prvadm.ru](http://www.prvadm.ru) 17 июля 2022 года.

3. Настоящее постановление опубликовать в газете «Вечерний Первоуральск» и разместить на официальном сайте городского округа Первоуральск в информационно-телекоммуникационной сети «Интернет» по адресу: [www.prvadm.ru](http://www.prvadm.ru).

4. Настоящее постановление вступает в действие со дня его официального опубликования.

5. Контроль за исполнением настоящего постановления возложить на заместителя Главы Администрации городского округа Первоуральск по муниципальному управлению Д.М. Крюкова.

Глава городского округа Первоуральск **И.В. Кабел**

Приложение к постановлению Главы городского округа Первоуральск от 14.06.2022 № 67

Проект межевания территории в границах планировочной структуры, по адресу: Свердловская область, город Первоуральск, район улиц Ватутина, Панапнищева, Чкалова, Володарского

3

- Генеральный план города Первоуральск, решение Первоуральской городской Думы от 25 сентября 2008 года № 485 (в действующей редакции);
- Правила землепользования и застройки, утвержденные решением Первоуральской городской Думы от 26 августа 2010 года № 241 (в действующей редакции);
- Кадастровый план территории от 06 декабря 2021 года № КУВН-099/2021-1202709;
- Топографический план М 1:500.

Нормативно-правовая база для подготовки проекта межевания территории:

- Градостроительный кодекс Российской Федерации;
- Земельный кодекс Российской Федерации;
- Жилищный кодекс Российской Федерации;
- Приказ Минэкономразвития России от 17 июня 2021 года № 349 «Об утверждении требований к структуре и форматам информации, предусмотренной частью 2 статьи 57.1 Градостроительного кодекса Российской Федерации, составившей информационный ресурс федеральной государственной информационной системы территориального планирования»;
- Федеральный закон от 25 октября 2001 года № 137-ФЗ «О введении в действие Земельного кодекса Российской Федерации»;
- Федеральный закон от 21 декабря 1994 года № 68-ФЗ «О защите населения и территорий от чрезвычайных ситуаций природного и техногенного характера»;
- Федеральный закон от 13 июля 2015 года № 218-ФЗ «О государственной регистрации недвижимости»;
- Постановление Правительства Российской Федерации от 31 декабря 2015 года № 1532 «Об утверждении Правил предоставления документов, направляемых или предоставляемых в соответствии с частями 1, 3 - 13, 15, 15(1), 15.2 статьи 32 Федерального закона «О государственной регистрации недвижимости» в федеральный орган исполнительной власти (его территориальные органы), уполномоченный Правительством Российской Федерации на осуществление государственного кадастрового учета, государственной регистрации прав, ведение Единого государственного реестра недвижимости и предоставление сведений, содержащихся в Едином государственном реестре недвижимости»;
- СП 42.133330.2016 «Градостроительство. Планировка и застройка городских и сельских поселений»;
- Распоряжение Правительства Свердловской области от 26 декабря 2011 года № 2360-РП «О соблюдении требований законодательства о санитарно-эпидемиологическом благополучии населения при осуществлении градостроительной деятельности на территории Свердловской области»;
- Решение Первоуральской городской Думы от 27 февраля 2020 года № 268 «Об утверждении Положения о порядке организации и проведения публичных слушаний в городском округе Первоуральск»;
- Решение Первоуральской городской Думы от 24 февраля 2022 года № 522 «Об утверждении местных нормативов градостроительного проектирования городского округа Первоуральск Свердловской области»;
- Постановление Правительства Российской Федерации от 31 марта 2017 года № 402 «Об утверждении Правил выполнения инженерных изысканий, необходимых для подготовки документации по планировке территории, перечня видов инженерных изысканий, необходимых для подготовки документации по планировке территории, и о внесении изменений в постановление Правительства Российской Федерации от 19 января 2006 года № 20»;

2

2.2 разместить проект и прилагаемый к нему информационные материалы, подлежащие рассмотрению на публичных слушаниях, на официальном сайте округа Первоуральск в информационно-телекоммуникационной сети «Интернет» по адресу: [www.prvadm.ru](http://www.prvadm.ru) 17 июня 2022 года;

2.3 организовать экспозицию проектов в холле 1-го этажа здания Администрации городского округа Первоуральск по адресу: 623100, город Первоуральск, улица Ватутина, 41 с 17 июня 2022 года по 08 июля 2022 года (время работы экспозиции: с понедельника по пятницу (рабочие дни с 09:00 до 17:00));

2.4 осуществлять идентификацию участников общественных обсуждений;

2.5 осуществлять от физических и юридических лиц прием, в письменном виде, предложений и замечаний на адрес электронной почты [zai@prvadm.ru](mailto:zai@prvadm.ru) по разрешению с 17 июня 2022 года по 08 июля 2022 года;

2.6 рассмотреть поступившие предложения и замечания по разрешениям, подготовить протокол общественных обсуждений и заключение о результатах общественных обсуждений до 12 июля 2022 года;

2.7 разместить заключение о результатах общественных обсуждений на официальном сайте городского округа Первоуральск в информационно-телекоммуникационной сети «Интернет» по адресу: [www.prvadm.ru](http://www.prvadm.ru) 17 июля 2022 года.

3. Настоящее постановление опубликовать в газете «Вечерний Первоуральск» и разместить на официальном сайте городского округа Первоуральск в информационно-телекоммуникационной сети «Интернет» по адресу: [www.prvadm.ru](http://www.prvadm.ru).

4. Настоящее постановление вступает в действие со дня его официального опубликования.

5. Контроль за исполнением настоящего постановления возложить на заместителя Главы Администрации городского округа Первоуральск по муниципальному управлению Д.М. Крюкова.

Глава городского округа Первоуральск **И.В. Кабел**

2

Исходные данные.

Проект межевания территории подготовлен на основании постановления Администрации городского округа Первоуральск от 21 марта 2022 года № 559 «О разработке проекта межевания территории в границах планировочной структуры, по адресу: Свердловская область, город Первоуральск, район улиц Ватутина, Панапнищева, Чкалова, Володарского. Проект межевания определяет границы образуемых участков, расположенных на данной территории.

В соответствии со статьей 11.3 Земельного кодекса Российской Федерации образование земельных участков из земель или земельных участков, находящихся в государственной или муниципальной собственности, осуществляется в соответствии с одним из следующих документов:

- 1) проект межевания территории, утвержденный в соответствии с Градостроительным кодексом Российской Федерации;
- 2) проектная документация лесных участков;
- 3) утвержденная схема расположения земельного участка или земельных участков на кадастровом плане территории.

Согласно статье 39.27 Земельного кодекса Российской Федерации перераспределение земель и (или) земельных участков, находящихся в государственной или муниципальной собственности, между собой допускается в следующих случаях:

- все земельные участки, которые находятся в государственной или муниципальной собственности и перераспределение между которыми осуществляется, предоставлены на одном виде права одному и тому же лицу;
- границы земельного участка, который находится в государственной или муниципальной собственности и предоставлен гражданам, юридическим лицам, органам государственной власти или органам местного самоуправления, и земельные участки, которые находятся в государственной или муниципальной собственности, не предоставлены гражданам и юридическим лицам и не обременены правами третьих лиц, за исключением сервитута, публичного сервитута, приводятся в соответствие с утвержденным проектом межевания территории (в том числе для исключения вклинивания, вкрапливания, изломанности границ, чересполосицы) при условии, что площадь земельного участка, который находится в государственной или муниципальной собственности и предоставлен гражданам, юридическим лицам, увеличивается в результате этого перераспределения не более чем до установленных предельных максимальных размеров земельных участков.

В соответствии со статьей 39.28 Земельного кодекса Российской Федерации перераспределение земель и (или) земельных участков, находящихся в государственной или муниципальной собственности, и земельных участков, находящихся в частной собственности, допускается в том числе, в случаях перераспределения таких земель и (или) земельных участков в целях приведения границ земельных участков в соответствие с утвержденным проектом межевания территории для исключения вклинивания, вкрапливания, изломанности границ, чересполосицы при условии, что площадь земельных участков, находящихся в частной собственности, увеличивается в результате этого перераспределения не более чем до установленных предельных максимальных размеров земельных участков.

Таким образом, в целях рационального использования земель для определения местоположения границ образуемых земельных участков в соответствии с фактическим использованием земельных участков и объектов капитального строительства подготовлен данный проект межевания территории.

Исходные данные для подготовки проекта межевания территории:

4


- Приказ Министров России от 07 марта 2019 года № 153/пр «Об утверждении методических рекомендаций по проведению работ по формированию земельных участков, на которых расположены многоквартирные дома»;
- Приказ Росреестра от 10 ноября 2020 года № П/0412 «Об утверждении классификатора видов разрешенного использования земельных участков».

Подготовка графической части проекта межевания территории осуществлялась в соответствии с системой координат МСК - 66, с использованием топографического плана М 1:500.

Общая характеристика объекта проектирования

Территория, в отношении которой разработан проект межевания территории, расположена район улиц Ватутина – Панапнищева – Чкалова – Володарского города Первоуральск городского округа Первоуральск Свердловской области, в кадастровом квартале 66:58:0113011, и ограничена в северной части - улицей Панапнищева, в восточной части - улицей Чкалова, в южной части - улицей Володарского, в западной части - улицей Ватутина.

Местоположение территории представлено на рисунке 1.



На территории, в отношении которой разработан проект межевания территории, расположены многоквартирные дома, детский сад, объекты коммунального обслуживания, объекты для производственной деятельности, объекты образования, индивидуальные гаражи.

Площадь территории, в отношении которой разработан проект межевания территории, составляет 85986 кв.м.

Территория в соответствии с Правилами землепользования и застройки расположена в границах следующих территориальных зон:

- Ж-4 «Зона многоэтажных многоквартирных жилых домов».
- Зона многоэтажных многоквартирных жилых домов – территория, застроенные или планируемые к застройке многоквартирными жилыми домами.

Основные виды разрешенного использования:

- Многоэтажная жилая застройка (высотная застройка);

5

- Дошкольное, начальное и среднее общее образование;
- Благоустройство территории;
- Улично-дорожная сеть;
- Предоставление коммунальных услуг.

Вспомогательные виды использования:

- Коммунальное обслуживание;
- Административные здания организаций, обеспечивающих предоставление коммунальных услуг;
- Площадки для занятий спортом;
- Условно разрешенные виды использования:
- Улучшение автотранспорта;
- Размещение гаражей для собственных нужд
- Социальное обслуживание
- Оказание социальной помощи населению
- Дома социального обслуживания
- Оказание услуг связи
- Общественные здания
- Здравоохранение
- Амбулаторно-поликлиническое обслуживание
- Стационарное медицинское обслуживание
- Обеспечение занятий спортом в помещениях
- Бытовое обслуживание
- Культурное развитие
- Объекты культурно-досуговой деятельности
- Религиозное использование
- Осуществление религиозных обрядов
- Амбулаторное ветеринарное обслуживание
- Деловое управление
- Объекты торговли (торговые центры, торгово-развлекательные центры (комплексы));
- Магазины;
- Банковская и страховая деятельность;
- Общественное питание;
- Гостиничное обслуживание;
- Религиозное использование
- Осуществление религиозных обрядов;
- Амбулаторно-поликлиническое обслуживание
- Стационарное медицинское обслуживание
- Обеспечение занятий спортом в помещениях
- Бытовое обслуживание
- Культурное развитие
- Объекты культурно-досуговой деятельности
- Религиозное использование
- Осуществление религиозных обрядов
- Амбулаторное ветеринарное обслуживание
- Деловое управление
- Объекты торговли (торговые центры, торгово-развлекательные центры (комплексы));
- Магазины;
- Банковская и страховая деятельность;
- Общественное питание;
- Гостиничное обслуживание;
- Спорт
- Обеспечение занятий спортом в помещениях
- Связь.

Предельные минимальные и максимальные размеры земельных участков установлены в соответствии с видами разрешенного использования.

Наименование вида разрешенного использования	Параметры земельного участка		
	мин.	макс.	коэфф. застройки
Основные виды разрешенного использования			
Многоэтапная жилищная застройка (высотная застройка)	Размер* земельного участка в соответствии с действующими документами планировки территории, требованиями местных нормативов градостроительного проектирования и Сводом Правил по проектированию соответствующих объектов капитального строительства		

8

- Государственное управление;
- Деловое управление;
- Объекты торговли (торговые центры, торгово-развлекательные центры (комплексы));
- Магазины;
- Банковская и страховая деятельность;
- Общественное питание;
- Гостиничное обслуживание;
- Религиозное использование;
- Развлекательные мероприятия;
- Проведение азартных игр;
- Благоустройство территории;
- Земельные участки (территории) общего пользования;
- Улично-дорожная сеть;
- Связь.

Предельные минимальные и максимальные размеры земельных участков установлены в соответствии с видами разрешенного использования.

В границах территории проекта межевания планируется установление территориальной зоны С «Зона военных и режимных объектов».

С «Зона военных и режимных объектов».

Территория, выделенная для обеспечения правовых условий использования, строительства и реконструкции военных и режимных территорий.

Основные виды разрешенного использования:

- Обеспечение обороны страны;
- Обеспечение внутреннего правопорядка;
- Обеспечение деятельности по исполнению наказаний;
- Склады;
- Складские площадки;
- Предоставление коммунальных услуг;
- Благоустройство территории;
- Улично-дорожная сеть.

Вспомогательные виды разрешенного использования:

- Коммунальное обслуживание;
- Религиозное использование;
- Осуществление религиозных обрядов;
- Хранение автотранспорта;
- Размещение гаражей для собственных нужд.

Условно разрешенные виды использования не установлены.

Предельные минимальные и максимальные размеры земельных участков установлены в соответствии с видами разрешенного использования.

Наименование вида разрешенного использования	Параметры земельного участка		
	мин.	макс.	коэфф. застройки
Основные виды разрешенного использования			
Обеспечение внутреннего правопорядка	0,05 га	Не поддается установлению	Не более 0,7

11

Подготовка межевого плана в результате выполнения кадастровых работ по образованию земельного участка (ЗУ2) путем перераспределения земельных участков с кадастровыми номерами 66:58:0113011:70, 66:58:0113011:301, предоставленных юридическому лицу на праве аренды и земель в целях государственного кадастрового учета указанного земельного участка возможна после внесения изменений в установленном порядке в Правила землепользования и застройки городского округа Первоуральск в части изменения зон Ж-4 «Зона многоэтажных многоквартирных жилых домов», Ж-3 «Зона среднеэтажных многоквартирных жилых домов».

Согласно сведениям Единого государственного реестра недвижимости земельный участок с кадастровым номером 66:58:0113011:70 находится на праве аренды (№ 66:58:0113011:70-66/127/2021-20 от 06.12.2021), границы установлены. Земельный участок с кадастровым номером 66:58:0113011:301 также находится на праве аренды (№ 66:58:0113011:301-66/127/2021-21 от 06.12.2021), границы установлены.

На земельном участке с кадастровым номером 66:58:0113011:70 расположены 2 объекта незавершенного строительства с кадастровыми номерами 66:58:0113011:2660 и 66:58:0113011:2661.

Образование земельных участков (ЗУ1), (ЗУ2) необходимо для обеспечения функционирования (обслуживания, эксплуатации) объектов незавершенного строительства в дальнейшем многоквартирных жилых домов, для последующего благоустройства прилегающей территории, которое влечет за собой создание автомобильных подъездов, парковок, детских площадок, озеленения территории.

Согласно Единой информационной системе жилищного строительства объекты незавершенного строительства с кадастровыми номерами 66:58:0113011:2660, 66:58:0113011:2661 являются объектами долевого строительства, сроки завершения строительства, которых нарушены.

Образование земельных участков (ЗУ1), (ЗУ2) предусмотрено с учетом информации об объектах недвижимости, содержащейся в Едином государственном реестре недвижимости, фактического использования земельных участков и объектов капитального строительства, а также с учетом информации о красных линиях, утвержденных постановлением Администрации городского округа Первоуральск от 21.05.2018 № 822.

Установить образуемым земельным участкам (ЗУ1), (ЗУ2) разрешенный вид использования - Многоэтапная жилищная застройка (высотная застройка).

Предельные минимальные максимальные размеры земельных участков для Многоэтапной жилищной застройки (высотная застройка) устанавливаются в соответствии с действующими документами по планировке территории, требованиями местных нормативов градостроительного проектирования и Сводов Правил по проектированию соответствующих объектов капитального строительства.

Границы земельных участков не пересекают границы муниципальных образований и (или) границы населенных пунктов.

Образование земельных участков не приводит к исклонианию, исклонианию, изломности границ, чересполосице, невозможности размещения многоэтапной жилищной застройки и другим препятствующим рациональному использованию и охране земель недостаткам.

- образование земельного участка (ЗУ3) путем перераспределения земель и земельного участка с кадастровым номером 66:58:0113011:340, находящимся на праве частной собственности для благоустройства территории.

Согласно сведениям Единого государственного реестра недвижимости земельный участок с кадастровым номером 66:58:0113011:340 находится на праве частной собственности (№ 66:58:0113011:340-66/127/2022-5 от 17.02.2022), границы установлены.

6

Ж-3 «Зона среднеэтажных многоквартирных жилых домов».

Зона среднеэтажных многоквартирных жилых домов – территория, застроенная или планируемая к застройке многоквартирными жилыми домами.

Основные виды разрешенного использования:

- Среднеэтапная жилищная застройка;
- Дошкольное, начальное и среднее общее образование;
- Благоустройство территории;
- Улично-дорожная сеть;
- Предоставление коммунальных услуг.

Вспомогательные виды разрешенного использования:

- Коммунальное обслуживание;
- Административные здания организаций, обеспечивающих предоставление коммунальных услуг;
- Площадки для занятий спортом;
- Условно разрешенные виды использования:
- Хранение автотранспорта;
- Размещение гаражей для собственных нужд;
- Амбулаторно-поликлиническое обслуживание;
- Обеспечение занятий спортом в помещениях;
- Бытовое обслуживание;
- Культурное развитие;
- Объекты культурно-досуговой деятельности;
- Религиозное использование;
- Осуществление религиозных обрядов;
- Амбулаторное ветеринарное обслуживание;
- Деловое управление;
- Объекты торговли (торговые центры, торгово-развлекательные центры (комплексы));
- Магазины;
- Банковская и страховая деятельность;
- Общественное питание;
- Гостиничное обслуживание;
- Спорт
- Обеспечение занятий спортом в помещениях
- Связь.

Предельные минимальные и максимальные размеры земельных участков установлены в соответствии с видами разрешенного использования.

Наименование вида разрешенного использования	Параметры земельного участка		
	мин.	макс.	коэфф. застройки
Основные виды разрешенного использования			
Благоустройство территории	Не поддается установлению		

9

Фрагмент карты градостроительного зонирования приведен на рис.2.

Рис.2

В соответствии со статьей 43 Градостроительного кодекса Российской Федерации подготовка проектов межевания территории осуществляется с учетом материалов и результатов инженерных изысканий в случаях, если выполнение таких инженерных изысканий для подготовки документации по планировке территории требуется в соответствии с Градостроительным кодексом Российской Федерации.

Согласно статье 41.2 Градостроительного кодекса Российской Федерации инженерные изыскания для подготовки документации по планировке территории выполняются в целях получения:

- 1) материалов о природных условиях территории, в отношении которой осуществляется подготовка такой документации, и факторов техногенного воздействия на окружающую среду, прогнозов их изменения в целях обеспечения рационального и безопасного использования указанной территории;
- 2) материалов, необходимых для установления границ зон планируемого размещения объектов капитального строительства, уточнения их предельных параметров, установления границ земельных участков;
- 3) материалов, необходимых для обоснования проведения мероприятий по организации поверхностного стока вод, частичному или полному осуществлению и другим подобным мероприятиям, инженерной защите и благоустройству территории.

Виды инженерных изысканий, необходимых для подготовки документации по планировке территории, порядок их выполнения, а также случаи, при которых требуется их выполнение, устанавливаются постановлением Правительства Российской Федерации от 31 марта 2017 года № 402 «Об утверждении Правил выполнения инженерных изысканий, необходимых для подготовки документации по планировке территории, перечня видов инженерных изысканий, необходимых для подготовки документации по планировке территории, и о внесении изменений в постановление Правительства Российской Федерации от 19 января 2006 года № 20».

Согласно вышеуказанному постановлению выполнение инженерных изысканий, необходимых для подготовки документации по планировке территории, осуществляется, в

12

В соответствии со статьей 39.28 Земельного кодекса Российской Федерации перераспределение земель и земельных участков, находящихся в частной собственности, допускается в целях приведения границ земельных участков в соответствие с утвержденным проектом межевания территории для исключения исклониания, исклониания, изломности границ, чересполосицы при условии, что площадь земельных участков, находящихся в частной собственности, увеличивается в результате этого перераспределения не более чем до установленных предельных максимальных размеров земельных участков.

- образование 12 земельных участков (ЗУ4 - ЗУ14, ЗУ16) путем образования из земель под размещение гаражей для собственных нужд.

В соответствии с п.2 ст. 3.7 Федерального закона от 25 октября 2001 года № 137-ФЗ «О введении в действие Земельного кодекса Российской Федерации». До 1 сентября 2026 года гражданин, использующий гараж, являющийся объектом капитального строительства и возведенный до дня вступления в действие Градостроительного кодекса Российской Федерации от 29 декабря 2004 года № 190-ФЗ, имеет право на предоставление в собственность бесплатно земельного участка, находящегося в государственной или муниципальной собственности, на котором он расположен. Образование земельных участков предусмотрено под существующими гаражами.

- образование земельного участка (ЗУ15) путем раздела земельного участка с кадастровым номером 66:58:0113011:354 с сохранением исходного в измененных границах под размещение гаражей для собственных нужд.

В соответствии с п.2 ст. 3.7 Федерального закона от 25 октября 2001 года № 137-ФЗ «О введении в действие Земельного кодекса Российской Федерации». До 1 сентября 2026 года гражданин, использующий гараж, являющийся объектом капитального строительства и возведенный до дня вступления в действие Градостроительного кодекса Российской Федерации от 29 декабря 2004 года № 190-ФЗ, имеет право на предоставление в собственность бесплатно земельного участка, находящегося в государственной или муниципальной собственности, на котором он расположен. Образование земельного участка предусмотрено под существующим гаражом.

Образование земельного участка (ЗУ16) предусмотрено под существующим гаражом.

В соответствии с частью 13 статьи 3.7 Федерального закона от 25 октября 2001 года № 137-ФЗ «О введении в действие Земельного кодекса Российской Федерации» установить образуемым земельным участкам (ЗУ4 - ЗУ16) вид разрешенного использования – размещение гаражей для собственных нужд.

В соответствии с Правилами землепользования и застройки городского округа Первоуральск предельный минимальный размер земельного участка - размещение гаражей для собственных нужд составляет 30 кв.м., максимальный размер составляет 300 кв.м. Данные градостроительные регламенты не распространяются в виду того, что земельные участки образуются под существующими объектами недвижимости – гаражами, созданными до утверждения Правил землепользования и застройки городского округа Первоуральск.

- образование земельного участка (ЗУ17) путем образования из земель с видом разрешенного использования обеспечение внутреннего правопорядка.

На образуемом земельном участке (ЗУ17) расположен объект недвижимости – здание горючего земельного участка предусмотрено под существующим гаражом.

Земельный участок расположен в территориальной зоне Ж-3 «Зона среднеэтажных многоквартирных жилых домов».

Согласно Правилам землепользования и застройки территории городского округа Первоуральск Свердловской области, в территориальной зоне Ж-3 «Зона среднеэтажных многоквартирных жилых домов» отсутствуют виды разрешенного использования соответствующие целевому использованию, образуемому земельному участку (ЗУ17) и

7

Наименование вида разрешенного использования	Параметры земельного участка		
	мин.	макс.	коэфф. застройки
Условно - разрешенные виды использования			
Размещение гаражей для собственных нужд	0,003 га	0,03 га	Не поддается установлению

ОД(К) «Комплексная общественно-деловая зона».

Комплексная общественно-деловая зона – территория, застроенная или планируемая к застройке объектами социального обслуживания, бытового обслуживания, здравоохранения, образования и просвещения, культурного развития, религиозного использования, общественного управления, обеспечения научной деятельности, ветеринарного обслуживания, рынков, магазинов, общественного питания, гостиничного обслуживания.

Зона сосредоточена на относительно небольшой территории объектов использования:

- в целях обеспечения удовлетворения бытовых, социальных и духовных потребностей человека;
- в целях извлечения прибыли на основании торговой, банковской и иной предпринимательской деятельности.

Основные виды разрешенного использования:

- Оказание услуг связи;
- Бытовое обслуживание;
- Государственное управление;
- Деловое управление;
- Объекты торговли (торговые центры, торгово-развлекательные центры (комплексы));
- Магазины;
- Банковская и страховая деятельность;
- Общественное питание;
- Благоустройство территории;
- Земельные участки (территории) общего пользования;
- Улично-дорожная сеть;
- Предоставление коммунальных услуг;
- Связь.

Вспомогательные виды разрешенного использования:

- Коммунальное обслуживание;
- Административные здания организаций, обеспечивающих предоставление коммунальных услуг;
- Хранение автотранспорта.

Условно разрешенные виды использования:

- Социальное обслуживание;
- Дома социального обслуживания;
- Оказание социальной помощи населению;
- Оказание социальной помощи населению;
- Оказание услуг связи;
- Общественные здания;
- Культурное развитие;
- Объекты культурно-досуговой деятельности;
- Общественное управление;

10

том числе для определения границ зон планируемого размещения объектов капитального строительства, уточнения их предельных параметров.

Учитывая, что техническим заданием на подготовку проекта не предусмотрено проведение инженерных изысканий, кроме этого территория, в отношении которой подготовлен проект межевания территории, застроена объектами капитального строительства, размещение новых объектов капитального строительства не предусмотрено, отсутствует необходимость проведения инженерных изысканий. Таким образом, инженерно-геодезические изыскания не проводятся.

В границах территории, согласно сведениям Единого государственного реестра недвижимости, расположено 80 земельных участков.

Проектом межевания территории предусмотрено:

- образование земельного участка (ЗУ1) путем перераспределения земельных участков, предоставленных юридическому лицу на праве аренды (66:58:0113011:70, 66:58:0113011:301) с видом разрешенного использования многоэтапная жилищная застройка (высотная застройка).

В соответствии со статьей 39.27 Земельного кодекса Российской Федерации перераспределение земель и земельных участков, находящихся в государственной или муниципальной собственности, между собой допускается в следующих случаях: все земельные участки, которые находятся в государственной или муниципальной собственности и перераспределение между которыми осуществляется, предоставляется на одном виде права одному и тому же лицу.

- образование земельного участка (ЗУ2) путем перераспределения земельных участков с кадастровыми номерами 66:58:0113011:70, 66:58:0113011:301, предоставленных юридическому лицу на праве аренды и земель, с видом разрешенного использования многоэтапная жилищная застройка (высотная застройка).

Согласно статье 39.27 Земельного кодекса Российской Федерации перераспределение земель и (или) земельных участков, находящихся в государственной или муниципальной собственности, между собой допускается в следующих случаях: границы земельного участка, который находится в государственной или муниципальной собственности и предоставлен гражданам, юридическим лицам, органам государственной власти или органам местного самоуправления, и земель и земельных участков, которые находятся в государственной или муниципальной собственности, не предоставлены гражданам и юридическим лицам и не обременены правами третьих лиц, за исключением сервитута, публичного сервитута, приводится в соответствие с утвержденным проектом межевания территории в целях для исключения исклониания, исклониания, изломности границ, чересполосицы) при условии, что площадь земельного участка, который находится в государственной или муниципальной собственности и предоставлен гражданам, юридическим лицам, увеличивается в результате этого перераспределения не более чем до установленных предельных максимальных размеров земельных участков.

Образуемый земельный участок (ЗУ2) располагается в территориальной зоне Ж-4 «Зона многоэтажных многоквартирных жилых домов», а также в территориальной зоне Ж-3 «Зона среднеэтажных многоквартирных жилых домов».

Во избежание несоответствия требованиям к образуемым и измененным земельным участкам, установленным статьей 11.9 Земельного кодекса Российской Федерации (не допускается образование земельного участка, границы которого пересекают границы территориальных зон), необходимо внести изменения в Правила землепользования и застройки городского округа Первоуральск в части изменения зон Ж-3 «Зона среднеэтажных многоквартирных жилых домов», Ж-4 «Зона многоэтажных многоквартирных жилых домов».

13

объекта недвижимости с кадастровым номером 66:58:0118006:594, находящегося на данном земельном участке.

В соответствии с частью 1 статьи 36 № 190-ФЗ от 29 декабря 2004 года «Градостроительный кодекс Российской Федерации» градостроительным регламентом определяется правовой режим земельных участков, равно как всего, что находится над и под поверхностью земельных участков и используется в процессе их застройки и последующей эксплуатации объектов капитального строительства.

В целях приведения в соответствие фактического использования земельных участков и объектов капитального строительства в границах территориальной зоны, необходимо внести изменения в Правила землепользования и застройки городского округа Первоуральск в части установления территориальной зоны С «Зона военных и режимных объектов» в границах образуемого земельного участка (ЗУ17), и изменения территориальной зоны Ж-3 «Зона среднеэтажных многоквартирных жилых домов».

Также проектом межевания территории предусмотрено исправление реестровой ошибки в отношении земельного участка с кадастровым номером 66:58:0113011:15. В результате проведения анализа земельного дела, на основании которого сведения о земельном участке с кадастровым номером 66:58:0113011:15 внесены в Единый государственный реестр недвижимости, выявлено, что при выполнении кадастровых работ в отношении данного земельного участка координаты определялись картометрическим методом с использованием картометрического масштаба 1:500. При определении координат характерных точек картометрическим методом с использованием фотоаэриальных снимков, созданных в цифровом виде, величина средней квадратической погрешности принимается равной 0,0005 метра в масштабе соответствующей фотоаэриальной снимка. Исходя из вышеизложенного получается, что погрешность определения координат точек границ земельного участка с кадастровым номером 66:58:0113011:15 составляет 0,25, что превышает значения точности (средней квадратической погрешности) определения координат характерных точек границ земельных участков для категории земель – земли населенных пунктов.

Установление границ земельного участка с кадастровым номером 66:58:0113011:15 производится с целью предоставления земельного участка под существующим магазином для торговой деятельности. На данном земельном участке расположен многоквартирный жилой дом, в котором расположен магазин. Границы земельного участка под многоквартирным домом на местности не закреплены (отсутствуют заборы, ограждения), юридические границы данного земельного участка пересекает существующий объект незавершенного строительства с кадастровым номером 66:58:0113011:2661, находящийся на смежном земельном участке.

Местоположение границ земельных участков с кадастровыми номерами 66:58:0113011:2833, 66:58:0113011:364 подлежат уточнению в соответствии со ст. 22 Федерального закона от 13 июля 2015 года № 218-ФЗ «О государственной регистрации недвижимости».

Местоположение границ вышеуказанных земельных участков подлежит уточнению в соответствии с пунктом 10 статьи 22 Федерального закона № 218-ФЗ от 13 июля 2015 года «О государственной регистрации недвижимости» исходя из сведений, содержащихся в документах, подтверждающих право на земельный участок, или при отсутствии таких документов исходя из сведений, содержащихся в документах, определяющих местоположение границ земельных участков при их образовании. В случае отсутствия в документах сведений о местоположении границ земельных участков их границами считаются границы, существующие на местности изъятия дет и без и закрепленные с использованием природных объектов или объектов искусственного происхождения, позволяющих определить местоположение границ земельных участков.

Проектом межевания территории предусмотрено исправление реестровой ошибки в отношении земельного участка с кадастровым номером 66:58:0113011:15.

В результате проведения анализа межевого дела, на основании которого сведения о земельном участке с кадастровым номером 66:58:0113011:15 внесены в Единый государственный реестр недвижимости, выявлено, что при выполнении кадастровых работ в отношении данного земельного участка координаты определялись картометрическим методом с использованием картматериала масштаба 1:500. При определении координат характерных точек картометрическим методом с использованием фотоаэрофотограмм, созданных в цифровом виде, величина средней квадратической погрешности принимается равной 0,0005 метра в масштабе соответствующей фотоаэрофотограммы, ортофотоплана. Исходя из вышесказанного полагается, что погрешность определения координат точек границ земельного участка с кадастровым номером 66:58:0113011:15 составляет 0,25, что превышает значения точности (средней квадратической погрешности) определения координат характерных точек границ земельных участков для категории земель – земли населенных пунктов.

Установление границ земельного участка с кадастровым номером 66:58:0113011:15 производится с целью предоставления земельного участка под существующий магазин для торговой деятельности. На данном земельном участке расположен многоквартирный жилой дом, в котором расположены магазины. Границы земельного участка под многоквартирным домом на местности не закреплены (отсутствуют заборы, ограждения), юридические границы данного земельного участка пересекают существующий объект незавершенного строительства с кадастровым номером 66:58:0113011:2661, находящийся на смежном земельном участке.

Изменение земельных участков с кадастровыми номерами 66:58:0113011:107, 66:58:0113011:110, 66:58:0113011:126, 66:58:0113011:128, 66:58:0113011:205, 66:58:0113011:211, 66:58:0113011:219, 66:58:0113011:220, 66:58:0113011:222, 66:58:0113011:224, 66:58:0113011:237, 66:58:0113011:238, 66:58:0113011:239, 66:58:0113011:240, 66:58:0113011:264, 66:58:0113011:265, 66:58:0113011:267, 66:58:0113011:275, 66:58:0113011:2763, 66:58:0113011:2812, 66:58:0113011:2813, 66:58:0113011:2837, 66:58:0113011:289, 66:58:0113011:29, 66:58:0113011:295, 66:58:0113011:296, 66:58:0113011:30, 66:58:0113011:307, 66:58:0113011:314, 66:58:0113011:316, 66:58:0113011:318, 66:58:0113011:320, 66:58:0113011:322, 66:58:0113011:324, 66:58:0113011:326, 66:58:0113011:328, 66:58:0113011:330, 66:58:0113011:331, 66:58:0113011:332, 66:58:0113011:333, 66:58:0113011:334, 66:58:0113011:335, 66:58:0113011:336, 66:58:0113011:337, 66:58:0113011:338, 66:58:0113011:339, 66:58:0113011:34, 66:58:0113011:348, 66:58:0113011:354, 66:58:0113011:355, 66:58:0113011:356, 66:58:0113011:357, 66:58:0113011:358, 66:58:0113011:359, 66:58:0113011:360, 66:58:0113011:361, 66:58:0113011:363, 66:58:0113011:366, 66:58:0113011:386, 66:58:0113011:387, 66:58:0113011:42, 66:58:0113011:61, 66:58:0113011:64, 66:58:0113011:66, 66:58:0113011:67, 66:58:0113011:72, 66:58:0113011:73, 66:58:0113011:74, 66:58:0113011:77, 66:58:0113011:79, 66:58:0113011:84, 66:58:0113011:85, 66:58:0113011:95, 66:58:0113011:99 проектом межевания территории не предусмотрено. Согласно сведениям Единого государственного реестра недвижимости границы указанных земельных участков установлены в соответствии с требованиями законодательства.

На земельном участке с кадастровым номером 66:58:0113011:266 отсутствуют объекты недвижимости, а также в сведениях Единого государственного реестра недвижимости отсутствуют сведения о зарегистрированных правах. В соответствии с пунктом 5.1 части 2 статьи 15 Федерального Закона от 13 июля 2015 года № 218-ФЗ «О государственной регистрации недвижимости» земельный участок может быть снят с государственного кадастрового учета по заявлению органа государственной власти или

Перечень существующих земельных участков

№ п/п	Кадастровый номер земельного участка	Адрес (местоположение) земельного участка	Вид разрешенного использования земельного участка	Площадь земельного участка, кв.м.	Примечание
1	66:58:0113011:107	Свердловская область, город Первоуральск, улица Папанинцев, 19	Место размещения для проектирования и строительства индивидуального капитального гаража	48	граница установлена
2	66:58:0113011:110	Свердловская область, город Первоуральск, улица Ватутина, 26	под многоквартирный жилой дом	1925	граница установлена
3	66:58:0113011:126	Свердловская область, город Первоуральск, улица Чкалова, 23	под объект образования (школу)	1222	граница установлена
4	66:58:0113011:128	Свердловская область, город Первоуральск, улица Папанинцев, 23Б	под объект деловой и финансовой активности (контора)	1080	граница установлена
5	66:58:0113011:15	Свердловская область, город Первоуральск, улица Папанинцев, 21А	под жилой дом	1132	граница установлена
6	66:58:0113011:205	Свердловская область, город Первоуральск, улица Ватутина, 22	Многоэтажное строительство	2985	граница установлена
7	66:58:0113011:211	Свердловская область, город Первоуральск, улица Ватутина, 24	Многоэтажная застройка	3869	граница установлена

органа местного самоуправления - при снятии с государственного кадастрового учета земельного участка, государственная собственность на который не разграничена, который не предоставлен гражданам или организациям и на котором отсутствуют здания, сооружения, либо при снятии с государственного кадастрового учета земельного участка, государственная собственность на который не разграничена, который не предоставлен гражданам или организациям, при наличии на указанном земельном участке зданий, сооружений, прав собственности или иного вещного права гражданам или организациям, в случае, если границы такого земельного участка не соответствуют утвержденной документации по планировке территории, с согласия указанных лиц.

Определение местоположения границ образуемых земельных участков, которые отнесены к территориям общего пользования.

Согласно пункту 12 статьи 1 Градостроительного кодекса Российской Федерации к территориям общего пользования отнесены территории, которыми беспрепятственно пользуется неограниченный круг лиц (в том числе площади, улицы, проезды, набережные, береговые полосы водных объектов общего пользования, скверы, бульвары).

В соответствии с пунктом 2 части 4 статьи 36 Градостроительного кодекса Российской Федерации действие градостроительного регламента не распространяется на земельные участки в границах территорий общего пользования.

Согласно части 12 статьи 85 Земельного кодекса Российской Федерации земельные участки общего пользования, занятые площадями, улицами, проездами, автомобильными дорогами, набережными, скверами, бульварами, водными объектами, пляжами и другими объектами, могут включаться в состав различных территориальных зон и не подлежат приватизации.

Учитывая фактическое использование земельных участков и объектов капитального строительства, определено местоположение территорий общего пользования. Площадь территории общего пользования составляет 7117 кв.м.

Установление красных линий

Проект планировки и межевания «красных линий» города Первоуральск утвержден постановлением Администрации городского округа Первоуральск от 21 мая 2018 года № 822. Изменение, отмена красных линий проектом межевания территории не предусмотрены.

Сводные показатели

Наименование	Ед. измерения	Показатель
Площадь в границах проектируемой территории	га	8,60
Количество образуемых земельных участков	шт.	17
Площадь образуемых земельных участков	кв.м.	10976
Площадь территорий общего пользования	кв.м.	7117

Информация о существующих земельных участках, расположенных в границах проектируемой территории, приведена в приложении 1 «Перечень существующих земельных участков».

Информация о существующих объектах капитального строительства приведена в приложении 2 «Перечень существующих объектов капитального строительства».

Информация о зонах с особыми условиями использования территории приведена в приложении 3 «Перечень зон с особыми условиями использования территории».

№ п/п	Кадастровый номер земельного участка	Адрес (местоположение) земельного участка	Вид разрешенного использования земельного участка	Площадь земельного участка, кв.м.	Примечание
8	66:58:0113011:219	Свердловская область, город Первоуральск, улица Володарского, 12	Многоэтажная застройка	5477	граница установлена
9	66:58:0113011:220	Свердловская область, город Первоуральск, улица Володарского 14	Многоэтажная застройка	5342	граница установлена
10	66:58:0113011:222	Свердловская область, город Первоуральск, улица Володарского, 16	Многоэтажная застройка	4610	граница установлена
11	66:58:0113011:224	Свердловская область, город Первоуральск, улица Володарского, 18	Многоэтажная застройка	5553	граница установлена
12	66:58:0113011:237	Свердловская область, город Первоуральск, улица Папанинцев, 17	Многоэтажная застройка	1333	граница установлена
13	66:58:0113011:238	Свердловская область, город Первоуральск, улица Папанинцев, 19	Многоэтажная застройка	1753	граница установлена
14	66:58:0113011:239	Свердловская область, город Первоуральск, улица Папанинцев, 25	Многоэтажная застройка	1570	граница установлена
15	66:58:0113011:240	Свердловская область, город Первоуральск, улица Папанинцев, 27	под многоквартирный жилой дом	1540	граница установлена
16	66:58:0113011:264	Свердловская область, город Первоуральск, улица Чкалова, 25	Многоэтажная застройка	2071	граница установлена
17	66:58:0113011:265	Свердловская область, город Первоуральск, улица Чкалова, 29	Многоэтажная застройка	1202	граница установлена

Перечень образуемых земельных участков приведен в приложении 4

Перечень изменяемых земельных участков приведен в приложении 5

Сведения о территориях объектов культурного наследия, публичных сервитутах, об особо охраняемых природных территориях, лесничествах, участках лесничеств, лесных кварталах, лесотаксационных выделов или частей лесотаксационных выделов в Едином государственном реестре недвижимости отсутствуют.

№ п/п	Кадастровый номер земельного участка	Адрес (местоположение) земельного участка	Вид разрешенного использования земельного участка	Площадь земельного участка, кв.м.	Примечание
18	66:58:0113011:267	Свердловская область, город Первоуральск, улица Чкалова, 31	Многоэтажная застройка	1247	граница установлена
19	66:58:0113011:275	Свердловская область, город Первоуральск, улица Чкалова, 27А	Многоэтажная застройка	1212	граница установлена
20	66:58:0113011:2763	Свердловская область, город Первоуральск, улица Володарского, 16Б	Коммунальное обслуживание	112	граница установлена
21	66:58:0113011:2812	Свердловская область, город Первоуральск, в 25,4 метрах восточнее дома 21А по улице Папанинцев	под гаражный бокс	26	граница установлена
22	66:58:0113011:2813	Свердловская область, город Первоуральск, в 19 метрах восточнее дома 21А по улице Папанинцев	под гаражный бокс	31	граница установлена
23	66:58:0113011:2833	Свердловская область, город Первоуральск, по улице Чкалова за домом 29А	для строительства 2-х индивидуальных капитальных гаражей	54	граница не установлена
24	66:58:0113011:2837	Свердловская область, город Первоуральск, в районе улицы Папанинцев, 23Б	среднеэтажная жилая застройка, объекты гаражного назначения	112	граница установлена
25	66:58:0113011:289	Свердловская область, город Первоуральск, улица Ватутина	под объект гаражной застройки (капитальный гараж)	19	граница установлена
26	66:58:0113011:29	Свердловская область, город Первоуральск, улица Чкалова, 29А	под существующие капитальные гаражи	119	граница установлена



26

№ п/п	Кадастровый номер земельного участка	Адрес (местоположение) земельного участка	Вид разрешенного использования земельного участка	Площадь земельного участка, кв.м.	Примечание
79	66:58:0113011:95	Свердловская область, город Первоуральск, улица Чкалова, 31	место размещения капитального гаража	24	граница установлена
80	66:58:0113011:99	Свердловская область, город Первоуральск, улица Володарского, 20А	под объект образования (художественная школа)	3361	граница установлена

Все земельные участки относятся к категории земель – земли населенных пунктов.

Приложение 2

Перечень существующих объектов капитального строительства

№ п/п	Кадастровый номер объекта капитального строительства	Адрес (местоположение) объекта капитального строительства	Вид объекта капитального строительства	Назначение объекта капитального строительства	Площадь (протяженность) объекта капитального строительства, кв. м (м.)
1	66:58:0113011:1539	Свердловская область, город Первоуральск, улица Чкалова, в 16 м на северо-восток от дома № 29А	Здание	Нежилое	20,5 кв. м
2	66:58:0113011:1543	Свердловская область, город Первоуральск, участок находится примерно в 31 м по направлению на юг от ориентира дом, расположенного за пределами участка, адрес ориентира: Свердловская область, город Первоуральск, улица Папанинцев, 27	Здание	Нежилое	32,2 кв. м
3	66:58:0113011:1673	Свердловская область, город Первоуральск, улица Володарского, дом 14	Здание	Многоквартирный дом	4735 кв. м

29

№ п/п	Кадастровый номер объекта капитального строительства	Адрес (местоположение) объекта капитального строительства	Вид объекта капитального строительства	Назначение объекта капитального строительства	Площадь (протяженность) объекта капитального строительства, кв. м (м.)
21	66:58:0113011:1698	Свердловская область, город Первоуральск, улица Папанинцев, в 20 м по направлению на юг от дома № 27, индивидуальный гараж №1	Здание	Нежилое	81,7 м
22	66:58:0113011:1699	Свердловская область, город Первоуральск, улица Папанинцев, дом №21а, в 15 м на восток	Здание	Нежилое	20,3 кв. м
23	66:58:0113011:1703	Свердловская область, город Первоуральск, в 14 м. на юг от дома №19 по улице Папанинцев	Здание	Нежилое	42,4 кв. м
24	66:58:0113011:1736	Свердловская область, город Первоуральск, улица Володарского, дом 16	Здание	Многоквартирный дом	3218,1 кв. м
25	66:58:0113011:1817	Свердловская область, город Первоуральск, улица Папанинцев, в 16 метрах на восток от дома № 21А	Здание	Нежилое	22 кв. м
26	66:58:0113011:2569	Свердловская область, город Первоуральск, улица Володарского, дом 14Б	Здание	Нежилое	768,7 кв. м
27	66:58:0113011:2758	Свердловская область, город Первоуральск, улица Ватутина, в 25 метрах на восток от дома №24	Здание	Нежилое	24,0 кв. м
28	66:58:0113011:2796	Свердловская область, город Первоуральск, улица Чкалова, в 27 м на северо-запад от дома 29А	Здание	Нежилое	18,4 кв. м
29	66:58:0113011:418	Свердловская область, город Первоуральск, улица Папанинцев, дом 15/33	Здание	Многоквартирный дом	1584,8 кв. м
30	66:58:0113011:420	Свердловская область, город Первоуральск, улица Папанинцев, дом 17	Здание	Многоквартирный дом	554,8 кв. м
31	66:58:0113011:424	Свердловская область, город Первоуральск, улица Папанинцев, дом 19	Здание	Многоквартирный дом	557,0 кв. м

27

№ п/п	Кадастровый номер объекта капитального строительства	Адрес (местоположение) объекта капитального строительства	Вид объекта капитального строительства	Назначение объекта капитального строительства	Площадь (протяженность) объекта капитального строительства, кв. м (м.)
4	66:58:0113011:1679	Свердловская область, город Первоуральск, улица Ватутина, 24, участок находится примерно в 26 метрах по направлению на северо-восток от ориентира дом, расположенного за пределами участка	Здание	Нежилое	22,8 кв. м
5	66:58:0113011:1681	Свердловская область, город Первоуральск, улица Ватутина, №24, участок находится примерно в 26,5 м по направлению на северо-восток от ориентира дом, расположенного за пределами участка	Здание	Нежилое	23 кв. м
6	66:58:0113011:1682	Свердловская область, город Первоуральск, улица Ватутина, 24, участок находится примерно в 25 метрах на восток от ориентира дом, расположенный за пределами участка	Здание	Нежилое	23 кв. м
7	66:58:0113011:1683	Свердловская область, город Первоуральск, улица Ватутина, 24, участок находится примерно в 26,5 м по направлению на северо-восток от ориентира дом	Здание	Нежилое	28 кв. м
8	66:58:0118006:1684	Свердловская область, город Первоуральск, улица Чкалова, в 12 м. на северо-восток от дома 29А	Здание	Нежилое	24 кв. м
9	66:58:0113011:1685	Свердловская область, город Первоуральск, улица Чкалова в 20 м на северо-восток от дома № 29А	Здание	Нежилое	24 кв. м
10	66:58:0113011:1686	Свердловская область, город Первоуральск, улица Чкалова, в 9 м на северо-восток от дома №29А	Здание	Нежилое	24 кв. м

30

№ п/п	Кадастровый номер объекта капитального строительства	Адрес (местоположение) объекта капитального строительства	Вид объекта капитального строительства	Назначение объекта капитального строительства	Площадь (протяженность) объекта капитального строительства, кв. м (м.)
32	66:58:0113011:426	Свердловская область, город Первоуральск, улица Папанинцев, дом 21А	Здание	Многоквартирный дом	563,2 кв. м
33	66:58:0113011:429	Свердловская область, город Первоуральск, АБК, улица Папанинцев, дом 23Б	Здание	Нежилое	656,7 кв. м
34	66:58:0113011:430	Свердловская область, город Первоуральск, Мастерская с гаражами, улица Папанинцев, дом 23В	Здание	Нежилое	794,4 кв. м
35	66:58:0113011:431	Свердловская область, город Первоуральск, улица Папанинцев, дом 23В	Здание	Нежилое	579,8 кв. м
36	66:58:0113011:433	Свердловская область, город Первоуральск, улица Папанинцев, дом 25	Здание	Многоквартирный дом	547,9 кв. м
37	66:58:0113011:434	Свердловская область, город Первоуральск, улица Папанинцев, дом 27	Здание	Многоквартирный дом	631,9 кв. м
38	66:58:0113011:468	Свердловская область, город Первоуральск, в 15 м на восток от дома №21а по улице Папанинцев	Здание	Нежилое	20,3 кв. м
39	66:58:0113011:511	Свердловская область, город Первоуральск, улица Володарского, дом 12	Здание	Многоквартирный дом	4816,4 кв. м
40	66:58:0113011:512	Свердловская область, город Первоуральск, улица Володарского, дом 12	Здание	Многоквартирный дом	52,4 кв. м
41	66:58:0113011:516	Свердловская область, город Первоуральск, улица Володарского, дом 14Б	Здание	Нежилое	766,6 кв. м
42	66:58:0113011:517	Свердловская область, город Первоуральск, улица Володарского, дом 18	Здание	Многоквартирный дом	4292,3 кв. м
43	66:58:0113011:518	Свердловская область, город Первоуральск, улица Володарского, дом 18А	Здание	Нежилое	153,7 кв. м

28

№ п/п	Кадастровый номер объекта капитального строительства	Адрес (местоположение) объекта капитального строительства	Вид объекта капитального строительства	Назначение объекта капитального строительства	Площадь (протяженность) объекта капитального строительства, кв. м (м.)
11	66:58:0113011:1687	Свердловская область, город Первоуральск, улица Папанинцев, в 16 метрах на восток от дома № 21А	Здание	Нежилое	21 кв. м
12	66:58:0113011:1688	Свердловская область, город Первоуральск, улица Чкалова, в 28 м. на северо-восток от дома 29А	Здание	Нежилое	24 кв. м
13	66:58:0113011:1689	Свердловская область, город Первоуральск, улица Чкалова, в 6 м. на северо-восток от дома 29А	Здание	Нежилое	24 кв. м
14	66:58:0113011:1690	Свердловская область, город Первоуральск, улица Папанинцев, примерно в 36 м по направлению на юг от дома 27	Здание	Нежилое	32 кв. м
15	66:58:0113011:1691	Свердловская область, город Первоуральск, улица Ватутина, примерно в 25,5 метрах на восток от дома №24	Здание	Нежилое	28 кв. м
16	66:58:0113011:1692	Свердловская область, город Первоуральск, улица Чкалова, в 24 м на северо-восток от дома 29А	Здание	Нежилое	21 кв. м
17	66:58:0113011:1693	Свердловская область, город Первоуральск, улица Папанинцев, примерно в 61 м по направлению на юг от дома 27	Здание	Нежилое	31,3 кв. м
18	66:58:0113011:1695	Свердловская область, город Первоуральск, улица Папанинцев, в 41 м. на юг от дома № 27, индивидуальный гараж № 4	Здание	Нежилое	31,7 кв. м
19	66:58:0113011:1696	Свердловская область, город Первоуральск, улица Папанинцев, в 46 м. на юг от дома № 27, индивидуальный гараж № 5	Здание	Нежилое	31,7 кв. м
20	66:58:0113011:1697	Свердловская область, город Первоуральск, улица Папанинцев, 27/9	Здание	Нежилое	30,1 кв. м

31

№ п/п	Кадастровый номер объекта капитального строительства	Адрес (местоположение) объекта капитального строительства	Вид объекта капитального строительства	Назначение объекта капитального строительства	Площадь (протяженность) объекта капитального строительства, кв. м (м.)
44	66:58:0113011:519	Свердловская область, город Первоуральск, Трансформаторной подстанции ТП-10, улица Володарского, дом 18Т	Здание	Нежилое	30,6 кв. м
45	66:58:0113011:521	Свердловская область, город Первоуральск, улица Володарского, дом 20А	Здание	Нежилое	825,4 кв. м
46	66:58:0113011:4298	Свердловская область, город Первоуральск, участок трубопровода канализации к зданию по улице Чкалова, дом 29А	Сооружение	10.3. сооружения канализации	-
47	66:58:0113011:4299	Свердловская область, город Первоуральск, участок трубопровода водопровода к зданию по улице Чкалова, дом 29А	Сооружение	10) сооружения коммунального хозяйства	-
48	66:58:0113011:2660	Свердловская область, город Первоуральск, участок находится примерно в 27 метрах от ориентира по направлению на восток. Почтовый адрес ориентира: Свердловская область, город Первоуральск, улица Папанинцев, дом 25	Объект незавершенного строительства.	Нежилое	-
49	66:58:0113011:2661	Свердловская область, город Первоуральск, участок находится примерно в 27 метрах от ориентира по направлению на восток. Почтовый адрес ориентира: Свердловская область, город Первоуральск, улица Папанинцев, дом 25	Объект незавершенного строительства.	Нежилое	-
50	66:58:0000000:11854	Свердловская область, город Первоуральск, улица Чкалова, дом 31	Здание	Нежилое	48,6 кв. м
51	66:58:0000000:12166	Свердловская область, город Первоуральск, улица Папанинцев, дом 21А	Здание	Нежилое	63,8 кв. м

32

№ п/п	Кадастровый номер объекта капитального строительства	Адрес (местоположение) объекта капитального строительства	Вид объекта капитального строительства	Назначение объекта капитального строительства	Площадь (протяженность) объекта капитального строительства, кв. м (м.)
52	66:58:000000:8952	Свердловская область, город Первоуральск, улица Чкалова, дом 29А	Здание	Нежилое	354,8 кв. м
53	66:58:0118006:571	Свердловская область, город Первоуральск, Музыкальная школа, улица Чкалова, дом 23	Здание	Нежилое	661,4 кв. м
54	66:58:0118006:572	Свердловская область, город Первоуральск, Музыкальная школа, улица Чкалова, дом 23/10	Здание	Нежилое	661,4 кв. м
55	66:58:0118006:574	Свердловская область, город Первоуральск, улица Чкалова, дом 25	Здание	Многоквартирный дом	2817,6 кв. м
56	66:58:0118006:575	Свердловская область, город Первоуральск, улица Чкалова, дом 25	Здание	Нежилое	689,5 кв. м
57	66:58:0118006:578	Свердловская область, город Первоуральск, улица Чкалова, дом 27А	Здание	Многоквартирный дом	383,1 кв. м
58	66:58:0118006:579	Свердловская область, город Первоуральск, улица Чкалова, дом 29	Здание	Многоквартирный дом	560,7 кв. м
59	66:58:0118006:580	Свердловская область, город Первоуральск, улица Чкалова, дом 29А	Здание	Нежилое	38,0 кв. м
60	66:58:0118006:581	Свердловская область, город Первоуральск, улица Чкалова, дом 29А	Здание	Многоквартирный дом	1322,6 кв. м
61	66:58:0118006:582	Свердловская область, город Первоуральск, улица Чкалова, дом 29А	Здание	Нежилое	158,0 кв. м
62	66:58:0118006:583	Свердловская область, город Первоуральск, улица Чкалова, дом 29А	Здание	Нежилое	330,4 кв. м
63	66:58:0118006:589	Свердловская область, город Первоуральск, улица Чкалова, дом 29А	Здание	Нежилое	1125,5 кв. м

35

Приложение 4

Перечень образуемых земельных участков

Условный номер образуемого земельного участка	Вид разрешенного использования земельного участка в соответствии с Правилами землепользования и застройки	Вид разрешенного использования земельного участка и код (числовое обозначение) в соответствии с классификатором видов разрешенного использования земельных участков <sup>1</sup>	Площадь земельного участка <sup>2</sup> , кв.м.	Местоположение земельного участка	Способ образования	Координаты МСК-66		
						Номер характерной точки		
						х	у	
:ЗУ1	Многоэтажная жилая застройка (высотная застройка)	Многоэтажная жилая застройка (высотная застройка) (2.6)	2859	Свердловская область, город Первоуральск, улица Папанинцев, 25	Перераспределение земельных участков с кадастровыми номерами 66:58:0113011:70, 66:58:0113011:301	1	397672,53	1493651,98
						2	397684,64	1493652,95
						3	397682,03	1493683,85
						4	397679,52	1493713,41
						5	397678,55	1493724,89
						6	397671,64	1493724,28
						7	397666,65	1493723,83
						8	397623,85	1493720,65
						9	397624,71	1493711,98
						10	397625,63	1493702,80
						11	397626,01	1493699,01
						12	397626,67	1493692,44
						13	397647,65	1493694,28
						14	397649,93	1493694,48
						15	397651,12	1493681,34
						16	397652,79	1493681,45
						17	397654,96	1493650,56
1						397672,53	1493651,98	

33

№ п/п	Кадастровый номер объекта капитального строительства	Адрес (местоположение) объекта капитального строительства	Вид объекта капитального строительства	Назначение объекта капитального строительства	Площадь (протяженность) объекта капитального строительства, кв. м (м.)
64	66:58:0118006:590	Свердловская область, город Первоуральск, улица Чкалова, дом 29А	Здание	Нежилое	1921,2 кв. м
65	66:58:0118006:591	Свердловская область, город Первоуральск, улица Чкалова, дом 29А	Здание	Нежилое	158,0 кв. м
66	66:58:0118006:592	Свердловская область, город Первоуральск, улица Чкалова, дом 29А	Здание	Нежилое	330,4 кв. м
67	66:58:0118006:593	Свердловская область, город Первоуральск, улица Чкалова, дом 29А	Здание	Нежилое	40,3 кв. м
68	66:58:0118006:594	Свердловская область, город Первоуральск, улица Чкалова, дом 29А	Здание	Нежилое	603,0 кв. м
69	66:58:0118006:595	Свердловская область, город Первоуральск, улица Чкалова, дом 29А	Здание	Нежилое	1272,9 кв. м
70	66:58:0118006:600	Свердловская область, город Первоуральск, улица Чкалова, дом 31	Здание	Многоквартирный дом	554,9 кв. м
71	66:58:0118006:684	Свердловская область, город Первоуральск, улица Ватутина, дом 20	Здание	Многоквартирный дом	1598,0 кв. м
72	66:58:0118006:685	Свердловская область, город Первоуральск, улица Ватутина, дом 20	Здание	Нежилое	261,8 кв. м
73	66:58:0118006:694	Свердловская область, город Первоуральск, улица Ватутина, дом 22	Здание	Многоквартирный дом	1549,8 кв. м
74	66:58:0118006:697	Свердловская область, город Первоуральск, улица Ватутина, дом 24	Здание	Многоквартирный дом	1538,9 кв. м
75	66:58:0118006:700	Свердловская область, город Первоуральск, улица Ватутина, дом 26	Здание	Многоквартирный дом	1496,5 кв. м

36

Условный номер образуемого земельного участка	Вид разрешенного использования земельного участка в соответствии с Правилами землепользования и застройки	Вид разрешенного использования земельного участка и код (числовое обозначение) в соответствии с классификатором видов разрешенного использования земельных участков <sup>1</sup>	Площадь земельного участка <sup>2</sup> , кв.м.	Местоположение земельного участка	Способ образования	Координаты МСК-66		
						Номер характерной точки		
						х	у	
:ЗУ2	Многоэтажная жилая застройка (высотная застройка)	Многоэтажная жилая застройка (высотная застройка) (2.6)	2412	Свердловская область, город Первоуральск, улица Папанинцев, 25	Перераспределение земельных участков с кадастровыми номерами 66:58:0113011:70, 66:58:0113011:301 и земель	1	397686,07	1493636,01
						2	397684,64	1493652,95
						3	397672,53	1493651,98
						4	397654,96	1493650,56
						5	397652,79	1493681,45
						6	397651,12	1493681,34
						7	397649,93	1493694,48
						8	397647,65	1493694,28
						9	397626,67	1493692,44
						10	397621,68	1493691,99
						11	397613,98	1493691,32
						12	397614,18	1493689,23
						13	397615,57	1493669,61
						14	397617,24	1493669,70
						15	397617,42	1493667,08
						16	397617,84	1493660,65
						17	397624,72	1493661,42
						18	397625,10	1493657,76
						19	397626,14	1493647,81
						20	397632,39	1493648,24
						21	397634,20	1493633,06
						22	397643,08	1493633,65
23	397643,19	1493631,89						

34

Приложение 3

Перечень зон с особыми условиями использования территории

№ п/п	Обозначение зоны	Описание местоположения границ зоны	Ограничение	Примечание
1	66:58-6.3	Охранная зона инженерных коммуникаций	-	
2	66:58-6.95	Охранная зона инженерных коммуникаций	-	
3	66:58-6.539	Охранная зона инженерных коммуникаций	-	
4	66:58-6.728	Охранная зона инженерных коммуникаций	-	
5	66:58-6.533	Охранная зона инженерных коммуникаций	-	
6	66:58-6.18	Охранная зона инженерных коммуникаций	-	
7	66:58-6.44	Охранная зона инженерных коммуникаций	-	

37

Условный номер образуемого земельного участка	Вид разрешенного использования земельного участка в соответствии с Правилами землепользования и застройки	Вид разрешенного использования земельного участка и код (числовое обозначение) в соответствии с классификатором видов разрешенного использования земельных участков <sup>1</sup>	Площадь земельного участка <sup>2</sup> , кв.м.	Местоположение земельного участка	Способ образования	Координаты МСК-66		
						Номер характерной точки		
						х	у	
:ЗУ3	Благоустройство территории (12.0.2)	Благоустройство территории (12.0.2)	4524	Свердловская область, город Первоуральск, улица Папанинцев, 23В	Перераспределение земель и земельного участка с кадастровым номером 66:58:0113011:340	24	397646,15	1493632,17
						25	397652,12	1493632,75
						26	397670,99	1493634,57
						27	397674,98	1493634,95
						1	397686,07	1493636,01
						2	397644,98	1493603,30
						3	397643,19	1493631,89
						4	397643,08	1493633,65
						5	397634,20	1493633,06
						6	397632,39	1493648,24
						7	397626,14	1493647,81
						8	397625,10	1493657,76
						9	397624,72	1493661,42
						10	397617,84	1493660,65
						11	397617,24	1493669,70
						12	397615,57	1493669,61
						13	397614,18	1493689,23
						14	397613,98	1493691,32
15	397609,05	1493690,83						
16	397589,28	1493688,91						
17	397584,18	1493688,41						
18	397585,94	1493666,40						

38

Условный номер образуемого земельного участка	Вид разрешенного использования земельного участка в соответствии с Правилами землепользования и застройки	Вид разрешенного использования земельного участка и код (числовое обозначение) в соответствии с классификатором видов разрешенного использования земельных участков <sup>1</sup>	Площадь земельного участка <sup>2</sup> , кв.м.	Местоположен не земельного участка	Способ образования	Номер характерной точки	Координаты МСК-66	
							x	y
		Размещение гаражей для собственных нужд (2.7.2)	49	Свердловская область, город Первоуральск, улица Чкалова	Образование из земель	19	397588,38	1493618,50
						20	397582,59	1493618,33
						21	397585,36	1493586,64
						22	397585,90	1493586,67
						23	397590,90	1493586,97
						24	397595,89	1493587,26
						25	397600,88	1493587,55
						26	397605,87	1493587,85
						27	397610,86	1493588,14
						28	397615,85	1493588,44
						29	397620,84	1493588,72
						30	397625,83	1493589,02
						31	397630,81	1493589,48
						32	397630,70	1493594,89
						33	397630,43	1493602,92
						34	397632,29	1493602,97
								Размещение гаражей для собственных нужд (2.7.2)
2	397573,78	1493736,08						
3	397580,97	1493729,19						
4	397580,30	1493736,68						
1	397573,78	1493736,08						

41

Условный номер образуемого земельного участка	Вид разрешенного использования земельного участка в соответствии с Правилами землепользования и застройки	Вид разрешенного использования земельного участка и код (числовое обозначение) в соответствии с классификатором видов разрешенного использования земельных участков <sup>1</sup>	Площадь земельного участка <sup>2</sup> , кв.м.	Местоположен не земельного участка	Способ образования	Номер характерной точки	Координаты МСК-66	
							x	y
:3Y15	-	Размещение гаражей для собственных нужд (2.7.2)	37	Свердловская область, город Первоуральск, улица Чкалова	Раздел земельного участка с кадастровым номером 66:58:0113011:354 с сохранением исходного в измененных границах	3	397601,73	1493746,82
						4	397601,67	1493747,56
						5	397601,21	1493753,57
						1	397595,68	1493753,16
						2	397590,23	1493752,69
:3Y16	-	Размещение гаражей для собственных нужд (2.7.2)	28 <sup>3</sup>	Свердловская область, город Первоуральск, улица Ватутина, 24	Образование из земель	1	397595,37	1493562,18
						2	397594,96	1493569,17
						3	397590,97	1493568,94
						4	397591,38	1493561,95
:3Y17	-	Обеспечение внутреннего правопорядка (8.3)	766	Свердловская область, город Первоуральск, улица Чкалова	Образование из земель	1	397546,64	1493761,62
						2	397546,62	1493768,79
						3	397544,86	1493784,19
						4	397544,11	1493790,79
						5	397543,37	1493800,33
						6	397539,80	1493799,99
						7	397541,01	1493788,49
						8	397530,80	1493787,57
						9	397529,49	1493799,18

39

Условный номер образуемого земельного участка	Вид разрешенного использования земельного участка в соответствии с Правилами землепользования и застройки	Вид разрешенного использования земельного участка и код (числовое обозначение) в соответствии с классификатором видов разрешенного использования земельных участков <sup>1</sup>	Площадь земельного участка <sup>2</sup> , кв.м.	Местоположен не земельного участка	Способ образования	Номер характерной точки	Координаты МСК-66	
							x	y
:3Y5	-	Размещение гаражей для собственных нужд (2.7.2)	31	Свердловская область, город Первоуральск, улица Чкалова	Образование из земель	1	397574,45	1493728,59
						2	397574,85	1493723,88
						3	397581,40	1493724,47
						4	397580,97	1493729,19
:3Y6	-	Размещение гаражей для собственных нужд (2.7.2)	31	Свердловская область, город Первоуральск, улица Чкалова	Образование из земель	1	397574,45	1493728,59
						2	397574,85	1493723,88
						3	397581,82	1493719,76
						4	397581,40	1493724,47
:3Y7	-	Размещение гаражей для собственных нужд (2.7.2)	31	Свердловская область, город Первоуральск, улица Чкалова	Образование из земель	1	397574,85	1493723,88
						2	397575,28	1493719,16
						3	397575,67	1493714,44
						4	397582,23	1493715,02
:3Y8	-	Размещение гаражей для собственных нужд (2.7.2)	37	Свердловская область, город Первоуральск, улица Чкалова	Образование из земель	1	397581,82	1493719,76
						2	397575,28	1493719,16
						3	397582,96	1493744,47
						4	397582,32	1493752,82
:3Y9	-	Размещение гаражей для собственных нужд (2.7.2)	37	Свердловская область, город Первоуральск, улица Чкалова	Образование из земель	1	397577,90	1493752,51
						2	397577,90	1493752,51
						3	397578,53	1493744,18
						4	397582,96	1493744,47
:3Y10	-	Размещение гаражей для собственных нужд (2.7.2)	37	Свердловская область, город Первоуральск, улица Чкалова	Образование из земель	1	397578,53	1493744,18
						2	397577,90	1493752,51
						3	397573,41	1493752,21
						4	397574,08	1493743,89

42

Условный номер образуемого земельного участка	Вид разрешенного использования земельного участка в соответствии с Правилами землепользования и застройки	Вид разрешенного использования земельного участка и код (числовое обозначение) в соответствии с классификатором видов разрешенного использования земельных участков <sup>1</sup>	Площадь земельного участка <sup>2</sup> , кв.м.	Местоположен не земельного участка	Способ образования	Номер характерной точки	Координаты МСК-66	
							x	y
	-	Обеспечение внутреннего правопорядка (8.3)	766	Свердловская область, город Первоуральск, улица Чкалова	Образование из земель	10	397521,09	1493798,51
						11	397523,78	1493759,43
						12	397526,98	1493759,61
						13	397526,92	1493760,27
						14	397536,02	1493760,89
						1	397546,64	1493761,62

1. Приказ Росреестра от 10 ноября 2020 года № П/0412 «Об утверждении классификатора видов разрешенного использования земельных участков»;
2. Площадь и границы земельных участков будут уточнены при проведении кадастровых работ;
3. Площадь земельного участка не соответствует минимальным максимальным размерам земельного участка установленного в соответствии с Правилами землепользования и застройки городского округа Первоуральск для вида разрешенного использования - размещение гаражей для собственных нужд. Данные градостроительные регламенты не распространяются в виду того, что земельный участок образуется существующим объектом недвижимости – гаражом.

40

Условный номер образуемого земельного участка	Вид разрешенного использования земельного участка в соответствии с Правилами землепользования и застройки	Вид разрешенного использования земельного участка и код (числовое обозначение) в соответствии с классификатором видов разрешенного использования земельных участков <sup>1</sup>	Площадь земельного участка <sup>2</sup> , кв.м.	Местоположен не земельного участка	Способ образования	Номер характерной точки	Координаты МСК-66	
							x	y
:3Y10	-	Размещение гаражей для собственных нужд (2.7.2)	24 <sup>1</sup>	Свердловская область, город Первоуральск, улица Чкалова	Образование из земель	1	397578,53	1493744,18
						2	397617,20	1493755,01
						3	397613,21	1493754,68
						4	397613,75	1493748,64
:3Y11	-	Размещение гаражей для собственных нужд (2.7.2)	24 <sup>1</sup>	Свердловская область, город Первоуральск, улица Чкалова	Образование из земель	1	397617,71	1493749,02
						2	397613,75	1493748,64
						3	397609,21	1493754,35
						4	397609,74	1493748,33
:3Y12	-	Размещение гаражей для собственных нужд (2.7.2)	24 <sup>1</sup>	Свердловская область, город Первоуральск, улица Чкалова	Образование из земель	1	397613,75	1493748,64
						2	397609,74	1493748,33
						3	397609,21	1493754,35
						4	397605,20	1493753,96
:3Y13	-	Размещение гаражей для собственных нужд (2.7.2)	24 <sup>1</sup>	Свердловская область, город Первоуральск, улица Чкалова	Образование из земель	1	397605,71	1493747,91
						2	397605,71	1493747,91
						3	397605,20	1493753,96
						4	397601,21	1493753,57
:3Y14	-	Размещение гаражей для собственных нужд	38	Свердловская область, город	Образование из земель	1	397601,67	1493747,56
						2	397605,71	1493747,91
						3	397595,68	1493753,16
						4	397596,14	1493746,35

43

Приложение 5

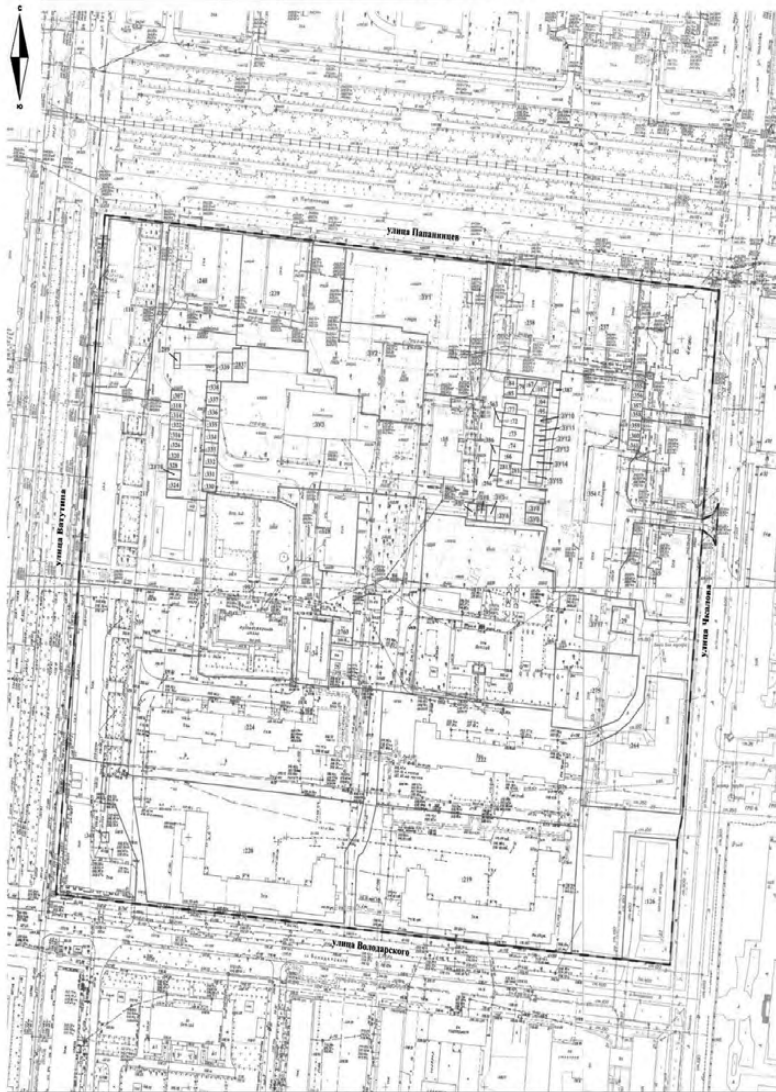
Перечень изменяемых земельных участков

Условный номер образуемого земельного участка	Кадастровый номер земельного участка	Местоположен не земельного участка	Вид разрешенного использования земельного участка в соответствии со сведениями Единого государственного реестра недвижимости (далее - ЕГРН)	Вид разрешенного использования земельного участка и код (числовое обозначение) в соответствии с классификатором видов разрешенного использования земельных участков	Площадь земельного участка в соответствии со сведениями и ЕГРН, кв.м.	Площадь земельного участка в соответствии с проектом межевания территории, кв.м.	Координаты МСК-66		
							x	y	
1	66:58:0113011:15	Свердловская область, город Первоуральск, улица Папанинцев, 21А	Под жилой дом	Среднетяжная жилая застройка (2.5)	1132	1132	1	397623,65	1493722,74
							2	397586,66	1493719,02
							3	397586,86	1493716,93
							4	397587,14	1493713,73
							5	397587,92	1493704,78
							6	397588,44	1493698,70
							7	397589,28	1493688,91
							8	397609,05	1493690,83
							9	397613,98	1493691,32
							10	397621,68	1493691,99
							11	397626,67	1493692,44
							12	397626,01	1493699,01
							13	397625,63	1493702,80
							14	397624,71	1493711,98
							15	397623,85	1493720,65
							1	397623,65	1493722,74






44

## Приложение к проекту межевания территории

### Проект межевания



#### Условные обозначения:

-  красные линии, утвержденные в составе проекта планировки территории, или красные линии, утвержденные в составе проекта межевания территории
-  границы территории проекта межевания
-  границы и обозначение недвижимого (определенного) земельного участка
-  границы и обозначение образуемого земельного участка
-  границы и обозначение измененного земельного участка

Приложение  
УТВЕРЖДЕНО  
постановлением Главы  
городского округа Первоуральск  
от 14.06.2022 № 68

Заключение  
о результатах общественных обсуждений

В период с 19 мая 2022 года по 10 июня 2022 года проведены общественные обсуждения по проекту межевания территории в границах планировочной структуры, по адресу: Свердловская область, город Первоуральск, в границах улиц: Ватутина, Володарского, Чкалова, Гагарина, размещенному на официальном сайте по адресу: [www.prvadm.ru](http://www.prvadm.ru).

Организатор общественных обсуждений Управление архитектуры и градостроительства Администрации городского округа Первоуральск.  
По результатам общественных обсуждений составлен протокол общественных обсуждений № 21/2022 от 14 июня 2022 года, на основании которого подготовлено заключение о результатах общественных обсуждений.

В период проведения общественных обсуждений замечаний и предложений от участников общественных обсуждений не поступило.

Выводы по результатам общественных обсуждений:

1. Все необходимые процедуры в рамках проведения общественных обсуждений выполнены надлежащим образом и соответствуют требованиям действующего законодательства.
2. Направить на утверждение Главы городского округа Первоуральск проект межевания территории в границах планировочной структуры, по адресу: Свердловская область, город Первоуральск, в границах улиц: Ватутина, Володарского, Чкалова, Гагарина.

### ГЛАВА ГОРОДСКОГО ОКРУГА ПЕРВОУРАЛЬСК ПОСТАНОВЛЕНИЕ

14.06.2022

№ 69

г. Первоуральск

Об утверждении результатов общественных обсуждений по предоставлению разрешения на отклонения от предельных параметров разрешенного строительства, реконструкции объектов капитального строительства

Рассмотрев материалы общественных обсуждений от 14 июня 2022 года по предоставлению разрешения на отклонения от предельных параметров разрешенного строительства, реконструкции объектов капитального строительства, руководствуясь Положением о порядке организации и проведения общественных обсуждений или публичных слушаний по вопросам градостроительной деятельности на территории городского округа Первоуральск, утвержденным решением Первоуральской городской Думы от 27 февраля 2020 года № 267, в действующей редакции

ПОСТАНОВЛЯЮ:

1. Утвердить заключение по результатам общественных обсуждений по предоставлению разрешения на отклонения от предельных параметров разрешенного строительства, реконструкции объектов капитального строительства (приложение).
2. Настоящее постановление опубликовать в газете «Вечерний Первоуральск» и разместить на официальном сайте городского округа Первоуральск в информационно-телекоммуникационной сети «Интернет» по адресу: [www.prvadm.ru](http://www.prvadm.ru).
3. Контроль за исполнением настоящего постановления возложить на заместителя Главы Администрации городского округа Первоуральск по муниципальному управлению Д.М. Крюкова.

Глава городского округа Первоуральск

И.В. Кабел

#### Оповещение о начале общественных обсуждений

Администрация городского округа Первоуральск извещает о проведении общественных обсуждений по проекту межевания территории в границах планировочной структуры, по адресу: Свердловская область, город Первоуральск, район улиц Ватутина, Паладинцев, Чкалова, Володарского.

Перечень информационных материалов разрешений, подлежащих рассмотрению на общественных обсуждениях: список земельных участков, расположенных в городском округе Первоуральск.

Общественные обсуждения проводятся с 17 июня 2022 года по 08 июля 2022 года. Информационные материалы по теме общественных обсуждений представлены на экспозиции по адресу: в холле 1-го этажа здания Администрации городского округа Первоуральск по адресу: 623100, город Первоуральск, улица Ватутина, 41 с 17 июня 2022 года по 08 июля 2022 года (время работы экспозиции: в рабочие дни с понедельника по пятницу – с 09:00 до 17:00).

В период проведения общественных обсуждений участники общественных обсуждений имеют право представить свои предложения и замечания по обсуждаемому разрешению:

- 1) посредством официального сайта и (или) муниципальной информационной системы, обеспечивающей проведение общественных обсуждений с использованием информационно-телекоммуникационной сети «Интернет»;
- 2) в письменной форме в адрес организатора общественных обсуждений в срок с 17 июня 2022 года по 08 июля 2022 года.

Номера контактных справочных телефонов органа, уполномоченного на организацию и проведение общественных обсуждений: 8(3439) 64-60-60 доб. 301.

Почтовый адрес органа, уполномоченного на организацию и проведение общественных обсуждений: 623100, город Первоуральск, улица Советская, 1.

Электронный адрес органа, уполномоченного на организацию и проведение общественных обсуждений: [info@prvadm.ru](mailto:info@prvadm.ru).

Информационные материалы по проекту межевания территории в границах планировочной структуры, по адресу: Свердловская область, город Первоуральск, район улиц Ватутина, Паладинцев, Чкалова, Володарского, размещены на официальном сайте городского округа Первоуральск в информационно-телекоммуникационной сети «Интернет» по адресу: [www.prvadm.ru](http://www.prvadm.ru).



### ГЛАВА ГОРОДСКОГО ОКРУГА ПЕРВОУРАЛЬСК ПОСТАНОВЛЕНИЕ

14.06.2022

№ 68

г. Первоуральск

Об утверждении результатов общественных обсуждений по проекту межевания территории в границах планировочной структуры, по адресу: Свердловская область, город Первоуральск, в границах улиц: Ватутина, Володарского, Чкалова, Гагарина

Рассмотрев материалы общественных обсуждений от 14 июня 2022 года по проекту межевания территории в границах планировочной структуры, по адресу: Свердловская область, город Первоуральск, в границах улиц: Ватутина, Володарского, Чкалова, Гагарина, руководствуясь Положением о порядке организации и проведении общественных обсуждений или публичных слушаний по вопросам градостроительной деятельности на территории городского округа Первоуральск, утвержденным решением Первоуральской городской Думы от 27 февраля 2020 года № 267, в действующей редакции

ПОСТАНОВЛЯЮ:

1. Утвердить заключение по результатам общественных обсуждений по проекту межевания территории в границах планировочной структуры, по адресу: Свердловская область, город Первоуральск, в границах улиц: Ватутина, Володарского, Чкалова, Гагарина (приложение).
2. Настоящее постановление опубликовать в газете «Вечерний Первоуральск» и разместить на официальном сайте городского округа Первоуральск в информационно-телекоммуникационной сети «Интернет» по адресу: [www.prvadm.ru](http://www.prvadm.ru).
3. Контроль за исполнением настоящего постановления возложить на заместителя Главы Администрации городского округа Первоуральск по муниципальному управлению Д.М. Крюкова.

Глава городского округа Первоуральск

И.В. Кабел

Приложение  
УТВЕРЖДЕНО  
постановлением Главы  
городского округа Первоуральск  
от 14.06.2022 № 69

Заключение  
о результатах общественных обсуждений

В период с 13 мая 2022 года по 09 июня 2022 года проведены общественные обсуждения по предоставлению разрешения на отклонения от предельных параметров разрешенного строительства, реконструкции объектов капитального строительства, размещенному на официальном сайте по адресу: [www.prvadm.ru](http://www.prvadm.ru).

Организатор общественных обсуждений Управление архитектуры и градостроительства Администрации городского округа Первоуральск.  
По результатам общественных обсуждений составлен протокол общественных обсуждений № 20/2022 от 14 июня 2022 года, на основании которого подготовлено заключение о результатах общественных обсуждений.

В период проведения общественных обсуждений замечаний и предложений от участников общественных обсуждений не поступило.

Выводы по результатам общественных обсуждений:

1. Все необходимые процедуры в рамках проведения общественных обсуждений выполнены надлежащим образом и соответствуют требованиям действующего законодательства.
2. Учесть решение по нижеуказанным территориям:

№	Наименование	Решение
Отклонения от предельных параметров разрешенного строительства, реконструкции объектов капитального строительства		
1	Предоставление разрешения на отклонения от предельных параметров разрешенного строительства, реконструкции объекта капитального строительства, в части: - уменьшения отступа от границ земельного участка, кадастровый номер 66:58:0118006:36, расположенного по адресу: Свердловская область, город Первоуральск, улица Гагарина, 39, Ж-1 (зона жилых домов усадебного типа) и с 5 м до 0 м до «красной линии» улицы Гагарина, с 3 до 0 до границ земельного участка 66:58:0118006:108; - коэффициента плотности застройки до 70%	Согласовать отклонение от предельных параметров в части уменьшения отступа от границ земельного участка с 5 м до 0 м до «красной линии» улицы Гагарина, с 3 до 0 до границ земельного участка 66:58:0118006:108. Отказать в части увеличения коэффициента плотности застройки до 70% ввиду плотности существующей застроенной территории
2	Предоставление разрешения на отклонения от предельных параметров разрешенного строительства, реконструкции объекта капитального строительства, в части уменьшения отступа от границ земельного участка, кадастровый номер 66:58:0111001:63, расположенного по адресу: Свердловская область, город Первоуральск, улица Оттепуршиков, 36А, в зоне Ж-1 (зона жилых	Согласовать отклонение от предельных параметров разрешенного строительства, реконструкции объектов капитального строительства, в части уменьшения отступа с 5 м до 0 м до «красной линии» улицы Оттепуршиков



2

№	Наименование	Решение
3	Предоставление разрешения на отклонение от предельных параметров разрешенного строительства, реконструкции объектов капитального строительства, в части уменьшения отступа от границ земельного участка, кадастровый номер 66:58:2902009:71, расположенного по адресу: Свердловская область, город Первоуральск, Садоводческое Товарищество Коллективный сад 50, участок 60, в зоне СХ-3 (зона ведения коллективного садоводства) в с 3 м до 0 м до границ земельного участка с кадастровым номером 66:58:2902009:175	Согласовать отклонение от предельных параметров разрешенного строительства, реконструкции объектов капитального строительства, в части уменьшения отступа с 3 м до 0 м до границ земельного участка с кадастровым номером 66:58:2902009:175
4	Предоставить разрешения на отклонения от предельных параметров разрешенного строительства, реконструкции объектов капитального строительства, в части уменьшения минимального параметра земельного участка, кадастровый номер 66:58:0116002:623, согласно схеме, расположенного по адресу: Свердловская область, город Первоуральск, улица Ленина, 152, в зоне ОД(К) (Комплексная общественно-деловая зона) из земельного участка с кадастровым номером 66:58:0116002:623 с 600 кв. м до 334 кв. м с целью дальнейшего раздела земельного участка	Согласовать отклонение от предельных параметров разрешенного строительства, реконструкции объектов капитального строительства, в части уменьшения минимального параметра земельного участка, кадастровый номер 66:58:0116002:623, согласно схеме, из земельного участка с кадастровым номером 66:58:0116002:623 с 600 кв. м до 334 кв. м с целью дальнейшего раздела земельного участка

3. Направить рекомендации о предоставлении по предоставлению разрешения на отклонения от предельных параметров разрешенного строительства, реконструкции объектов капитального строительства Главе городского округа Первоуральск.

**АДМИНИСТРАЦИЯ ГОРОДСКОГО ОКРУГА ПЕРВОУРАЛЬСК**  
**ПОСТАНОВЛЕНИЕ**

14.06.2022 № 1405

г. Первоуральск

Об утверждении перечня получателей субсидии на инженерное обеспечение земель для ведения коллективного садоводства в городском округе Первоуральск в 2022 году

В соответствии с Бюджетным кодексом Российской Федерации, Федеральным законом от 6 октября 2003 года № 131-ФЗ «Об общих принципах организации местного самоуправления в Российской Федерации», Решением Первоуральской городской Думы от 23 декабря 2021 года № 510 «О бюджете городского округа Первоуральск на 2022 год и плановый период 2023 и 2024 годов», постановлением Администрации городского округа Первоуральск от 08 февраля 2018 года № 300 «Об утверждении Порядка предоставления субсидий из бюджета городского округа Первоуральск на инженерное обустройство земель для ведения коллективного садоводства садоводческим некоммерческим объединениям, расположенным на территории городского округа Первоуральск», Администрация городского округа Первоуральск

**ПОСТАНОВЛЯЕТ:**

1. Утвердить перечень получателей субсидии из бюджета городского округа Первоуральск на инженерное обустройство земель для ведения коллективного садоводства садоводческим некоммерческим объединениям, расположенным на территории городского округа Первоуральск (приложение).
2. Настоящее постановление вступает в силу с даты подписания.
3. Опубликовать настоящее постановление в газете «Вечерний Первоуральск» и разместить на официальном сайте городского округа Первоуральск.
4. Контроль за исполнением настоящего постановления возложить на заместителя Главы Администрации городского округа Первоуральск по жилищно-коммунальному хозяйству, городскому хозяйству и экологии Полякова Д.Н.

Глава городского округа Первоуральск И.В. Кабел

Приложение  
к постановлению Администрации  
городского округа Первоуральск  
от 15.06.2022 № 1418

**СОСТАВ**  
рабочей группы по вопросам оказания имущественной поддержки  
субъектам малого и среднего предпринимательства в  
городском округе Первоуральск

Юдикова Арина Александровна	Заместитель Главы Администрации городского округа Первоуральск по проектной и организационной работе, председатель рабочей группы
Чемеркина Полина Сергеевна	Председатель комитета по управлению муниципальным имуществом Администрации городского округа Первоуральск, заместитель председателя рабочей группы
Орлова Татьяна Ивановна	Начальник развития потребительского рынка предпринимательства и туризма Администрации городского округа Первоуральск, секретарь рабочей группы
Водолева Елена Александровна	Начальник отдела стратегического планирования Администрации городского округа Первоуральск, член рабочей группы

**ГЛАВА ГОРОДСКОГО ОКРУГА ПЕРВОУРАЛЬСК**  
**ПОСТАНОВЛЕНИЕ**

16.06.2022 № 70

г. Первоуральск

О внесении изменений в постановление Главы городского округа Первоуральск от 29 ноября 2017 № 73

В соответствии с Федеральным законом от 06 октября 2003 года № 131-ФЗ «Об общих принципах организации местного самоуправления в Российской Федерации», Решением Уставом городского округа Первоуральск организационными изменениями

**ПОСТАНОВЛЯЮ:**

1. Внести изменения в состав Консультативного Совета по взаимодействию с национальными и религиозными общественными объединениями на территории городского округа Первоуральск, введенный в действие постановлением Главы городского округа Первоуральск от 29 ноября 2017 года № 73 «О создании Консультативного Совета по взаимодействию с национальными и религиозными общественными объединениями на территории городского округа Первоуральск», изложив в новой редакции, согласно приложению.
2. Опубликовать настоящее постановление в газете «Вечерний Первоуральск» и разместить на официальном сайте городского округа Первоуральск.
3. Контроль за исполнением настоящего постановления возложить на заместителя Главы Администрации по взаимодействию с органами государственной власти и общественными организациями В.А. Таммана.

Глава городского округа Первоуральск И.В. Кабел

Приложение  
к постановлению Администрации  
городского округа Первоуральск  
от 14.06.2022 № 1405

**ПЕРЕЧЕНЬ  
ПОЛУЧАТЕЛЕЙ СУБСИДИЙ НА ИНЖЕНЕРНОЕ ОБУСТРОЙСТВО ЗЕМЕЛЬ  
ДЛЯ ВЕДЕНИЯ КОЛЛЕКТИВНОГО САДОВОДСТВА В 2022 ГОДУ**

№ п/п	Наименование цели получения субсидии	Полная стоимость работ (тыс. руб.)	Источник финансирования		
			Местный бюджет (тыс. руб.)	Собственные средства (тыс. руб.)	Получатели бюджетных средств
1	Землеустройство и организация территории садоводческого некоммерческого объединения	330,00	165,00	165,00	Садоводческое некоммерческое товарищество собственников недвижимости «ЗАПРУДНЫЙ» (город Первоуральск, поселок Билимбай)
<b>ИТОГО:</b>		<b>330,00</b>	<b>165,00</b>	<b>165,00</b>	

**АДМИНИСТРАЦИЯ ГОРОДСКОГО ОКРУГА ПЕРВОУРАЛЬСК**  
**ПОСТАНОВЛЕНИЕ**

16.06.2022 № 1422

г. Первоуральск

О проведении конкурсного отбора лучших педагогов муниципальных образовательных организаций на получение денежного поощрения Главы городского округа Первоуральск в 2022 году

В целях поощрения и стимулирования педагогических работников муниципальных образовательных организаций и в соответствии с муниципальной программой «Развитие системы образования в городском округе Первоуральск на 2020 - 2025 годы», утвержденной постановлением Администрации городского округа Первоуральск от 06 ноября 2019 года № 1785 (ред. от 24 января 2022 года), Администрация городского округа Первоуральск

**ПОСТАНОВЛЯЕТ:**

1. Провести конкурсный отбор лучших педагогов муниципальных образовательных организаций на получение денежного поощрения Главы городского округа Первоуральск в срок до 28 сентября 2022 года.
2. Утвердить Положение о проведении конкурса лучших педагогов муниципальных образовательных организаций на получение денежного поощрения Главы городского округа Первоуральск (прилагается).
3. Установить денежное поощрение Главы городского округа Первоуральск:
  - 1) для педагогов образовательных организаций, реализующих программы начального общего, основного общего, среднего общего и дополнительного образования, – 1 премия в размере 50 000 (пятьдесят тысяч) рублей;
  - 2) для педагогов образовательных организаций, реализующих программы дошкольного общего образования, – 1 премия в размере 50 000 (пятьдесят тысяч) рублей.
4. Управлению образования (И.В. Гильмановой):
  - 1) Организовать работу по конкурсному отбору лучших педагогов муниципальных образовательных организаций в соответствии с утвержденным Положением.
  - 2) Обеспечить своевременное и качественное проведение этапов конкурсных мероприятий.
  - 3) Обеспечить выплату денежного поощрения победителям в пределах ассигнований, предусмотренных в бюджете на 2022 год по главному распорядителю бюджетных средств Управления образования.
5. Опубликовать настоящее постановление в газете «Вечерний Первоуральск» и разместить на официальном сайте городского округа Первоуральск.

Приложение  
к постановлению Главы  
городского округа Первоуральск  
от 16.06.2022 № 70

**СОСТАВ**  
Консультативного Совета по взаимодействию с национальными и религиозными общественными объединениями на территории городского округа Первоуральск

1	Тамман Виталий Аркадьевич	Заместитель Главы Администрации по взаимодействию с органами государственной власти и общественными организациями	председатель Совета
2	Васильева Любовь Валентиновна	Заместитель Главы Администрации по управлению социальной сферой	заместитель председателя Совета
3	Сафруллин Марат Адилович	Депутат Первоуральской городской Думы	заместитель председателя Совета (по согласованию)
4	Пермикина Оксана Викторовна	Ведущий специалист Администрации городского округа Первоуральск	секретарь Совета
5	Башкирова Анастасия Викторовна	Начальник управления культуры, физической культуры и спорта Администрации городского округа Первоуральск	член Совета
6	Гильманова Ирина Викторовна	Начальник управления образования городского округа Первоуральск	член Совета
7	Гарипов Галий Губиндулбарович	Председатель Первоуральской городской общественной организации «Центр поддержки татарской и башкирской культуры» «Ватандаш» («Соотечественники»)	член Совета (по согласованию)
8	Отец Константин (Савченко Константин Геннадьевич)	Благочинный Первоуральского церковного округа, настоятель Храма во имя святых первоверховных апостолов Петра и Павла	член Совета (по согласованию)
9	Судаков Николай Владимирович	Старший настоятель Первоуральской церкви христиан веры Евангельской	член Совета (по согласованию)
10	Окунов Алексей Валерьевич	Начальник отделения в городе Первоуральске Управления Федеральной службы безопасности России по Свердловской области	член Совета (по согласованию)
11	Шведчиков Вячеслав Сергеевич	Начальник Отдела Министерства внутренних дел России по городу Первоуральску	член Совета (по согласованию)
12	Давлетов Салават	Имам Соборной мечети	член Совета (по согласованию)

**АДМИНИСТРАЦИЯ ГОРОДСКОГО ОКРУГА ПЕРВОУРАЛЬСК**  
**ПОСТАНОВЛЕНИЕ**

15.06.2022 № 1418

г. Первоуральск

О внесении изменений в постановление Администрации городского округа Первоуральск от 13 августа 2021 года № 1559

На основании Устава городского округа Первоуральск, в связи с кадровыми изменениями, Администрация городского округа Первоуральск

**ПОСТАНОВЛЯЕТ:**

1. Внести изменения в постановление Администрации городского округа Первоуральск от 13 августа 2021 года № 1559 «О создании рабочей группы по вопросам оказания имущественной поддержки субъектам малого и среднего предпринимательства в городском округе Первоуральск», изложив состав комиссии в новой редакции, согласно приложению.
2. Настоящее постановление опубликовать в газете «Вечерний Первоуральск» и разместить на официальном сайте городского округа Первоуральск.
3. Контроль за исполнением настоящего постановления возложить на заместителя Главы Администрации городского округа Первоуральск по проектной и организационной работе Юдикову А.А.

Глава городского округа Первоуральск И.В. Кабел

2

6. Контроль за исполнением настоящего постановления возложить на заместителя Главы Администрации по управлению социальной сферой Л.В. Васильеву.

Глава городского округа Первоуральск И.В. Кабел

Приложение  
УТВЕРЖДЕНО  
постановлением Администрации  
городского округа Первоуральск  
от 16.06.2022 № 1422

**Положение о проведении конкурсного отбора лучших педагогов муниципальных образовательных организаций на получение денежного поощрения Главы городского округа Первоуральск**

**1. Общие положения**

1.1. Настоящее положение определяет порядок проведения и критерии конкурсного отбора лучших педагогов образовательных организаций, реализующих программы дошкольного общего, начального общего, основного общего, среднего общего и дополнительного образования.  
1.2. Ежегодно Главой городского округа Первоуральск поощряются работники муниципальных образовательных организаций: представитель учреждений начального общего, основного общего, среднего общего или дополнительного образования (далее – педагог ОО) и представитель учреждений дошкольного общего образования (далее – педагог ДОО). Выплата денежного поощрения в размере 50 тысяч рублей педагогу ОО и в размере 50 тысяч рублей педагогу ДОО осуществляется по результатам проведения городского конкурса.  
1.3. Принять участие в конкурсе могут педагоги образовательных организаций, реализующих программы дошкольного, начального общего, основного общего, среднего общего образования, дополнительного образования, имеющие профессиональное образование и стаж педагогической работы не менее 3 лет, основным местом работы которых является муниципальная образовательная организация.  
1.4. Выдвижение конкурсантов производится с их согласия органами самоуправления (советом образовательного учреждения, почетным советом, управляющим советом или др.), обеспечивающим коллегиальный характер управления образовательной организацией.  
1.5. Педагоги, принявшие результативное участие в конкурсном отборе на получение денежного поощрения Главой городского округа Первоуральск, не могут становиться участниками конкурсного отбора на получение денежного поощрения Главой городского округа Первоуральск в течение пяти лет с года получения предыдущего поощрения.  
1.6. Управление образования организует работу конкурсной комиссии для определения лучших педагогов и воспитателей – обладателей премии Главой городского округа Первоуральск.

4  
1) Учебное занятие (регламент 35 минут, включая 5 минут для самоанализа занятия), оценка результатов которого осуществляется по следующим критериям:  
- глубина раскрытия темы, оригинальность методических приёмов (1-2-3 баллов);  
- применение обучающимся разнообразных источников знаний (1-2-3 баллов);  
- умение поддерживать высокий уровень мотивации к обучению и высокую интенсивность деятельности обучающихся (1-2-3 баллов);  
- глубина и точность анализа результатов учебного занятия (1-2-3 баллов);  
- умение организовать взаимодействие обучающихся между собой (0-1-2 баллов).  
Максимальное количество баллов по итогам выполнения задания – 14.  
2) Мастер-класс (представление участником конкурса своего педагогического опыта, регламент до 15 минут), оценка результатов которого осуществляется по следующим критериям:  
- актуальность представленной работы (соответствие методов и содержания современным тенденциям развития образования) (1-2-3 баллов);  
- инновационность (новизна используемых методов, технологий и средств) (1-2-3 баллов);  
- концептуальность (обоснованность и реализация заявленных принципов и подходов) и целостность (согласованность и соответствие структуры, методов и содержания целям и задачам мастер-класса) (1-2-3 баллов);  
- результативность (соответствие результатов поставленным целям и задачам, наличие практико-ориентированных результатов, умение адекватно проанализировать результаты своей деятельности) (1-2-3 баллов);  
- коммуникативность (умение взаимодействовать с аудиторией, культура речи, способность к импровизации, педагогическая харизма) (0-1-2 баллов).  
Максимальное количество баллов по итогам выполнения задания – 14.  
2.13.2. Педагог ДОО:  
Второй этап включает в себя два взаимосвязанных мероприятия: педагогическое мероприятие с детьми и мастер-класс:  
1) педагогическое мероприятие с детьми, демонстрирующее практический опыт участника конкурса, отражающий суть используемых образовательных технологий, заявленных в заявочном этапе конкурса. Оценка осуществляется по следующим критериям:  
- методическая компетентность (соответствие формы, содержания, методов и приёмов возрасту детей, выбранной методологии) (0-3 баллов);  
- умение заинтересовать группу детей выбранным содержанием и видом деятельности и удерживать интерес детей в течение непосредственно образовательной деятельности (0-3 баллов);  
- логичность построения мероприятия (0-3 баллов);  
- готовность поддержать инициативу детей в ходе образовательной деятельности (0-3 баллов);  
- организация конструктивного взаимодействия детей в разных видах деятельности, создание условий для свободного выбора детьми деятельности, участников совместной деятельности, материалов (0-3 баллов);  
- соответствие открытого педагогического мероприятия заявленному опыту участника и комплексно-тематическому плану учреждения, на базе которого проводится очный этап (0-3 баллов);  
- оригинальность организации (формы взаимодействия с детьми) и подачи материала (0-3 баллов);  
- глубина и точность анализа занятия и рефлексии своей деятельности (0-3 баллов);  
- общая культура (культура общения) (0-3 баллов).  
Максимальное количество баллов – 27.  
2) Мастер-класс с аудиторией взрослых, демонстрирующий конкретный методический приём, метод, технологию воспитания, обучения, развития и оздоровления,

7  
Приложение 2  
к постановлению Администрации  
О проведении конкурсного отбора  
лучших педагогов муниципальных  
образовательных организаций на  
получение денежного поощрения  
Главы городского округа  
Первоуральск в 2022 году

Анкета  
кандидата на участие в конкурсном отборе лучших педагогов муниципальных образовательных организаций на получение денежного поощрения Главой городского округа Первоуральск

Фамилия \_\_\_\_\_  
Имя \_\_\_\_\_  
Отчество \_\_\_\_\_

Сведения об образовании:  
Какое образовательное учреждение окончил(а) и когда, специальность, квалификация.

Сведения о работе:  
Место работы (полное наименование образовательной организации в соответствии с уставом):  
Общий трудовой стаж:  
Стаж педагогической работы:  
Занимаемая должность в образовательной организации на момент участия в конкурсе:  
С какого времени работает в данной образовательной организации:  
Дата повышения квалификации за последние 5 лет, по каким направлениям работы:  
Адрес интернет-ресурса:  
Дополнительные сведения:  
участие в различных конкурсах на муниципальном, областном и федеральном уровнях;  
год участия и занятое место;  
награды, учёные степени, звания и иное.

(дата) (подпись) (расшифровка подписи, Ф.И.О. полностью)

2

**2. Порядок проведения конкурса**

2.1. Для проведения конкурса создается конкурсная комиссия, персональный состав которой утверждается распоряжением начальника Управления образования городского округа Первоуральск.  
2.2. В конкурсную комиссию могут быть включены представители педагогического сообщества, имеющие опыт экспертной деятельности, руководители городских методических объединений, глав советов родительской общественности, профсоюзов и других общественных организаций.  
2.3. Конкурсная комиссия проводит регистрацию представителей заявителей до 31 августа текущего года на основании следующих документов:  
- представление (приложение 1);  
- анкета с обязательным указанием ссылки на интернет-ресурс – личный блог, страницу на официальном сайте образовательной организации (приложение 2);  
- согласие претендента на участие в конкурсе, на обработку данных (приложение 3);  
- копия диплома о профессиональном образовании, заверенная руководителем образовательной организации;  
- копия трудовой книжки, заверенная руководителем образовательной организации;  
- копия решения (выписки из решения) коллегиального органа управления образовательной организации;  
- аналитическая записка кандидата на участие в конкурсе о результатах своей педагогической деятельности за последние три года, заверенная руководителем образовательной организации и сформированная в соответствии с критериями конкурсного отбора;  
- проект (сценарий) мастер-класса.  
2.4. Конкурсный отбор осуществляется в два этапа:  
- заявочный (экспертная оценка конкурсных материалов претендентов);  
- очный (проведение открытых мероприятий: учебное занятие, мастер-класс).  
2.5. Работа конкурсной комиссии на заявочном этапе осуществляется в период до 15 сентября текущего года и включает в себя экспертную оценку конкурсных материалов:  
2.5.1. Критерии оценки аналитической записки педагогов общеобразовательных организаций:  
- динамика учебных достижений и внеучебной деятельности обучающихся за последние 3 года (максимальное количество баллов – 5);  
- динамика выявления и развития способностей обучающихся к научной (интеллектуальной), творческой, физкультурно-спортивной деятельности, а также их участия в олимпиадах, конкурсах, фестивалях, соревнованиях за последние 3 года (максимальное количество баллов – 5);  
- личный вклад участника конкурса в повышение качества образования, опыт совершенствования методов обучения и воспитания, продуктивного (результативного, эффективного) использования современных образовательных технологий (максимальное количество баллов – 5);  
- опыт и результативность представления в педагогических коллективах собственной методической системы (выступления на научно-практических конференциях различного уровня, проведение мастер-классов и семинаров, проведение занятий в качестве тьютора на курсах повышения квалификации) (максимальное количество баллов – 5);  
- создание учителем условий для приобретения обучающимися позитивного социального опыта, формирования гражданской позиции (максимальное количество баллов – 5);

5  
отражающий современные тенденции развития дошкольного образования.  
Регламент: 20 минут.

Оценка результатов мастер-класса осуществляется по следующим критериям:  
- содержательность, оригинальность формы (0-3 баллов);  
- методологическая грамотность (0-3 баллов);  
- методическая и практическая ценность для дошкольного образования (0-3 баллов);  
- общая культура (культура общения) (0-3 баллов);  
- умение взаимодействовать с широкой аудиторией (0-3 баллов);  
- соблюдение регламента - 15 минут на выступление участника, 5 минут на вопросы членов конкурсной комиссии (0-3 баллов).  
Максимальное количество баллов – 18.  
2.14. По результатам оценки выполнения заданий второго этапа конкурса конкурсной комиссией определяется сумма баллов каждого участника и составляется рейтинг участников.  
2.15. По итогам очного этапа выявляются победители конкурса: 1 педагог ОО и 1 педагог ДОО, занявшие первые места в рейтинге по итогам второго этапа конкурса.

**3. Порядок проведения итогов конкурса**

3.1. Список победителей конкурса с протоколом направляется конкурсной комиссией для утверждения Главе городского округа Первоуральск.  
3.2. Результаты конкурса доводятся до сведения участников конкурса и городского педагогического сообщества на торжественной церемонии, посвящённой Дню Учителя, в октябре текущего года.  
3.3. Победителям конкурса присваиваются почётные звания: педагогу - «Учитель года», воспитателю – «Воспитатель года».  
3.4. Конкурсанты-победители награждаются дипломами Главой городского округа Первоуральск и поощряются денежной премией Главой городского округа Первоуральск.  
3.5. Участники, не вышедшие в очный этап, получают сертификат об участии в конкурсе с указанием позиции и рейтинге и количеством набранных баллов.  
3.6. Победители конкурса в течение года активно пропагандируют на муниципальном уровне опыт своей работы через участие в конкурсной выставочной деятельности, проведение мастер-классов для молодых специалистов, участие в педагогических чтениях, конференциях, совещаниях, городских методических объединениях и т.д.  
3.7. Победители городского конкурса выдвигаются для участия в региональном этапе Всероссийского конкурса «Учитель года России» и «Воспитатель года России».

8

**Согласие  
на обработку персональных данных**

Я \_\_\_\_\_  
(Фамилия Имя Отчество (полностью))  
даю свое согласие на обработку своих персональных данных членом конкурсной комиссии конкурса на получение денежного поощрения лучшими учителями муниципальных образовательных организаций на получение денежного поощрения Главой городского округа Первоуральск в 2022 году.

подпись \_\_\_\_\_ дата \_\_\_\_\_ Фамилия Имя Отчество (полностью) \_\_\_\_\_

Подтверждаю, что ознакомлен (а) с положениями Федерального закона от 27.07.2006 №152-ФЗ «О персональных данных», правами и обязанностями в области защиты персональных данных мне понятны.

подпись \_\_\_\_\_ дата \_\_\_\_\_ Фамилия Имя Отчество (полностью) \_\_\_\_\_

Приложение 3  
к постановлению Администрации  
О проведении конкурсного отбора  
лучших педагогов муниципальных  
образовательных организаций на  
получение денежного поощрения  
Главы городского округа  
Первоуральск в 2022 году

3

- логичность и последовательность изложения материала в документах, представленных участником конкурса (максимальное количество баллов – 2).  
2.5.2. Критерии оценки аналитической записки педагогов дошкольных образовательных организаций:  
- динамика достижений участников конкурса в образовательной деятельности с воспитанниками за последние 3 года (максимальное количество баллов – 5);  
- результаты (эффективность) использования инновационных технологий в образовательной деятельности (максимальное количество баллов – 5);  
- соответствия с принципами федерального государственного образовательного стандарта дошкольного образования (максимальное количество баллов – 5);  
- логичность и последовательность изложения материала в документах, представленных участником конкурса (максимальное количество баллов – 2).  
2.6. Критерии оценки проекта (сценарий) мастер-класса педагогов ОО и педагогов ДОО:  
- актуальность и научность содержания (максимальное количество баллов – 2);  
- глубина и оригинальность демонстрируемого метода, приема, технологии (максимальное количество баллов – 2);  
- методическая и практическая ценность представляемого опыта (максимальное количество баллов – 2);  
- соответствие структуре мастер-класса (максимальное количество баллов – 2).  
2.7. Критерии оценки «Интернет-ресурса» педагогов ОО и педагогов ДОО:  
- содержательность, актуальность, информативность, тематическая организованность контента, образовательная направленность представленного материала, отражение опыта работы конкурсанта, доступность использования, обеспечение обратной связи (максимальное количество баллов – 6);  
- оформление (единство цветового решения и шрифтов, рациональное использование графики (оптимизированные изображения по размеру и качеству), отсутствие рекламной информации, отсутствие неработающих ссылок, ссылка на сторонние ресурсы) (максимальное количество баллов – 4);  
- культура представления информации, следование правилам и нормам русского языка (максимальное количество баллов – 2).  
2.8. Максимальное количество баллов у педагогов ОО по итогам заявочного этапа – 47 баллов. Оценочные конкурсных материалов педагогов осуществляется в соответствии с показателями (Приложение №№ 4, 5, 6).  
Максимальное количество баллов у педагогов ДОО по итогам заявочного этапа – 37 баллов. Оценочные конкурсных материалов педагогов осуществляется в соответствии с показателями (Приложение №№ 5, 6, 7).  
2.9. Оценка конкурсных документов и материалов, представленных участниками конкурса, осуществляется всеми членами конкурсной комиссии. По результатам оценки представленных участниками документов определяется сумма баллов каждого участника конкурса и составляется рейтинг участников конкурса. Претенденты, занявшие 3 первых позиции рейтинга, становятся финалистами – участниками очного этапа конкурса. В очный этап проходит 3 педагога ОО и 3 педагога ДОО.  
2.10. Результаты первого этапа конкурса утверждаются распоряжением начальника Управления образования и размещаются на официальном сайте в сети Интернет <http://www.eduprv.ru>.  
2.11. Конкурсные мероприятия и работа конкурсной комиссии на очном этапе организуются в период с 15 сентября по 28 сентября текущего года.  
2.12. Образовательные организации, на базе которых проводится очный этап, определяют распоряжением начальника Управления образования городского округа Первоуральск.  
2.13. Участники очного этапа конкурса выполняют следующие конкурсные задания:  
2.13.1. Педагоги ОО

6

**ПРЕДСТАВЛЕНИЕ  
на участие в конкурсном отборе лучших педагогов муниципальных образовательных организаций на получение денежного поощрения Главой городского округа Первоуральск**

Приложение 1  
к постановлению Администрации  
О проведении конкурсного отбора  
лучших педагогов муниципальных  
образовательных организаций на  
получение денежного поощрения  
Главы городского округа  
Первоуральск в 2022 году

(наименование органа самоуправления образовательной организации)  
выдвигает \_\_\_\_\_  
(фамилия, имя, отчество, должность)  
на участие в конкурсе на соискание премии Главой городского округа Первоуральск в 2022 году.  
Краткое обоснование результатов кандидата на участие в конкурсе  
\_\_\_\_\_  
\_\_\_\_\_  
\_\_\_\_\_  
\_\_\_\_\_  
\_\_\_\_\_  
\_\_\_\_\_  
Руководитель органа самоуправления образовательной организации  
\_\_\_\_\_  
(наименование органа) (подпись) (расшифровка подписи, Ф.И.О. полностью)  
Дата \_\_\_\_\_

9

**Показатели критериев  
оценки аналитической записки о результатах деятельности педагогов ОО**

№	Критерии	Показатели	Балл
1	Динамика учебных достижений и внеучебной деятельности обучающихся за последние 3 года	- представлены результаты обучения обучающихся, имеющие стабильность на протяжении 3 лет, либо, в случае отрицательной динамики, представлено обоснование факта снижения - представлена положительная динамика учебных достижений обучающихся за три года, представлены и подтверждены факты внеучебных достижений обучающихся - представлена положительная динамика учебных достижений обучающихся за три года, результаты имеют высокое значение по сравнению с городскими, областными, всероссийскими показателями; представлены и подтверждены факты высоких внеучебных достижений обучающихся	1-2 3-4 5
2	Динамика выявления и развития способностей обучающихся к научной (интеллектуальной), творческой, физкультурно-спортивной деятельности, а также их участия в олимпиадах, конкурсах, фестивалях, соревнованиях за последние 3 года	- представлена система мониторинга индивидуально-личностных достижений обучающихся в различных областях - представлена позитивная динамика развития способностей обучающихся в какой-либо области (творческие работы обучающихся, участие в официальных областных и всероссийских конференциях, конкурсах, концертах, спортивных соревнованиях) за последние три года - представлена система мониторинга индивидуально-личностных достижений обучающихся, позволяющая обеспечить позитивную динамику развития способностей обучающихся в различных областях	1-2 3-4 5
3	Личный вклад участника конкурса в повышение качества образования, опыт совершенствования методов обучения и воспитания, продуктивного	- описано использование 1-2 современных образовательных технологий в образовательном процессе, обосновано их использование - описано продуктивное использование нескольких современных образовательных	1-2 3-4

Приложение 4  
к постановлению Администрации  
О проведении конкурсного отбора  
лучших педагогов муниципальных  
образовательных организаций на  
получение денежного поощрения  
Главы городского округа  
Первоуральск в 2022 году

10

Приложение 7  
к постановлению Администрации  
О проведении конкурсного отбора  
лучших педагогов муниципальных  
образовательных организаций на  
получение денежного поощрения  
Главы городского округа  
Первоуральск в 2022 году

№	Критерии	Показатели	Балл
4	Опыт и результативность представления в педагогических коллективах собственной методической системы (выступления на научно-практических конференциях различного уровня, проведение мастер-классов и семинаров, проведение занятий в качестве тьютора на курсах повышения квалификации)	- представление собственного опыта на уровне образовательной организации - представление опыта работы на уровне школы, города, региона - систематическая работа по распространению собственного педагогического опыта на городском, областном, всероссийском уровне, в том числе посредством сети Интернет, создание собственного сайта, блога	1-2 3-4 5
5	Создание учителем условий для приобретения обучающимися позитивного социального опыта, формирования гражданской позиции	- проведение социальных мероприятий, организация проектов по гражданско-патриотическому воспитанию - проведение социальных мероприятий, организация проектов по гражданско-патриотическому воспитанию, создание условий для активного участия обучающихся в социально-значимых проектах, волонтерском движении (помощь пожилым людям, ветеранам, инвалидам, детям-сиротам, благоустройство территории, улучшение качества окружающей среды и т.п.), в самоуправлении класса, школы - проведение мероприятий, организация проектов по гражданско-патриотическому воспитанию, создание условий для активного участия обучающихся в социально-значимых проектах, волонтерском движении (помощь пожилым людям, ветеранам, инвалидам, детям-сиротам, благоустройство территории, улучшение качества окружающей среды и т.п.), в самоуправлении класса, школы	1-2 3-4 5
6	Логичность и последовательность изложения материала в документах, представленных участником конкурса	- материалы представлены в четком соответствии с критериями, определенными в Положении - материалы представлены в четком соответствии с критериями, определенными в Положении; показатели имеют обоснование и доказательность	1 2
Максимальное количество баллов			27

13

Приложение 5  
к постановлению Администрации  
О проведении конкурсного отбора  
лучших педагогов муниципальных  
образовательных организаций на  
получение денежного поощрения  
Главы городского округа  
Первоуральск в 2022 году

№	Критерии	Показатели	Балл
1	Динамика достижений участников конкурса в образовательной деятельности с воспитанниками за последние 3 года	- положительная динамика развития воспитанников за последние 3 года - система мониторинга развития воспитанников - результаты участия воспитанников в конкурсных мероприятиях муниципального, регионального, федерального и международного уровней	1 2 1
2	Результаты (эффективность) использования инновационных технологий в образовательной деятельности	- результаты индивидуальной работы с детьми, в том числе и с ОВЗ - продуктивное использование новых образовательных технологий - совершенствование методов обучения и воспитания - разработка дидактических и методических материалов для реализации основной общеобразовательной программы дошкольного образования	1 1 2
3	Соответствие с принципами федерального государственного стандарта дошкольного образования	- соответствие демонстрируемого метода, приема, технологии возрастным особенностям воспитанников, амплификация детского развития - поддержка инициативы детей в различных видах деятельности - приобщение воспитанников к социокультурным нормам, традициям семьи, общества, государства - формирование познавательных интересов и познавательных действий в различных видах деятельности	1 1 2
4	Логичность и последовательность изложения материала в документах, представленных участником конкурса	- материалы представлены в четком соответствии с критериями, определенными в Положении; - показатели имеют обоснование и доказательность	1 1
Максимальное количество баллов			17

Администрация городского округа Первоуральск  
**ПОСТАНОВЛЕНИЕ**  
16.06.2022 № 1423  
г. Первоуральск

О внесении изменений и дополнений в схему размещения нестационарных торговых объектов на территории городского округа Первоуральск, утвержденную постановлением Администрации городского округа Первоуральск от 24 декабря 2018 года № 2039

В соответствии со статьей 10 Федерального закона от 28 декабря 2009 года № 381-ФЗ «Об основах государственного регулирования торговой деятельности в Российской Федерации», постановлением Правительства Свердловской области от 27 апреля 2017 года № 295-ПП «Об утверждении Порядка разработки и утверждения схем размещения нестационарных торговых объектов и муниципальных образований, расположенных на территории Свердловской области», протоколом заседания комиссии по вопросам размещения нестационарных торговых объектов, проведено торгов на право заключения договоров, предусматривающих размещение нестационарных торговых объектов, внесено изменений и дополнений в схему размещения нестационарных торговых объектов на территории городского округа Первоуральск от 30 мая 2022 года № 3, руководствуясь Уставом городского округа Первоуральск, Администрация городского округа Первоуральск

ПОСТАНОВЛЯЕТ:

- Внести изменения и дополнения в схему размещения нестационарных торговых объектов на территории городского округа Первоуральск, утвержденную постановлением Администрации городского округа Первоуральск от 24 декабря 2018 года № 2039, изложив ее в новой редакции согласно приложению.
- Опубликовать настоящее постановление в газете «Вечерний Первоуральск» и разместить на официальном сайте городского округа Первоуральск в сети Интернет.
- Контроль за исполнением настоящего постановления возложить на заместителя Главы Администрации городского округа Первоуральск по проектной и организационной работе А.А. Юдинову.

Глава городского округа Первоуральск И.В. Кабач

11

Приложение 6  
к постановлению Администрации  
О проведении конкурсного отбора  
лучших педагогов муниципальных  
образовательных организаций на  
получение денежного поощрения  
Главы городского округа  
Первоуральск в 2022 году

№	Критерии	Показатели	Балл
1	Актуальность и научность содержания	Соответствие тенденциям современного образования и методике Научное обоснование демонстрируемого метода, приема, технологии	1 1
2	Глубина и оригинальность демонстрируемого метода, приема, технологии	Наличие новых идей, ярко выраженная индивидуальность Выбор, полнота и оригинальность решения инновационных идей	1 1
3	Методическая и практическая ценность представляемого опыта	Наличие алгоритма деятельности Возможность применения в практике деятельности ОО	1 1
4	Соответствие структуре мастер-класса	Наличие всех структурных компонентов мастер-класса Грамотность и логичность изложения материала	1 1
Максимальное количество баллов			8

СХЕМА  
РАЗМЕЩЕНИЯ НЕСТАЦИОНАРНЫХ ТОРГОВЫХ ОБЪЕКТОВ  
НА ТЕРРИТОРИИ ГОРОДСКОГО ОКРУГА ПЕРВОУРАЛЬСК

Номер строки	Учетный номер места размещения нестационарного торгового объекта	Адресные ориентиры места размещения нестационарного торгового объекта (географические координаты)	Вид нестационарного торгового объекта	Специализация нестационарного торгового объекта	Площадь нестационарного торгового объекта (кв. метры)	Собственный земельный участок, на котором расположен нестационарный торговый объект	Принадлежность к субъектам малого или среднего предпринимательства	Период, на который планируется размещение нестационарного торгового объекта (начало и окончание периода)	Статус места размещения нестационарного торгового объекта (действующее, перспективное, компенсационное)
1.	1.	Свердловская обл., г. Первоуральск, ул. Береговая, в районе дома № 10 а	павильон	торговля продовольственными товарами	20,00	городской округ Первоуральск	МСП	2020 - 2027	действующее
2.	2.	Свердловская обл., г. Первоуральск, ул. Береговая, в 44 м на северо-восток от дома № 76	павильон с остановкой общественного транспорта	торговля продовольственными товарами	60,00	городской округ Первоуральск	МСП	2022 - 2029	перспективное
3.	3.	Исключен							
4.	4.	Исключен							

12

Приложение 6  
к постановлению Администрации  
О проведении конкурсного отбора  
лучших педагогов муниципальных  
образовательных организаций на  
получение денежного поощрения  
Главы городского округа  
Первоуральск в 2022 году

№	Критерии	Показатели	Балл
1	Содержательность	Информативность Тематическая организованность контента Образовательная направленность представленного материала Отражение опыта работы конкурента Доступность Обеспечение обратной связи	1 1 1 1 1 1
2	Оформление	Единство цветового решения и шрифтов Рациональное использование графики (оптимизированные изображения по размеру и качеству) Отсутствие рекламной информации Отсутствие неработающих ссылок, ссылок на посторонние ресурсы	1 1 1 1
3	Общая культура	Культура представления информации Следование правилам и нормам русского языка	1 1
Максимальное количество баллов			12

2

5.	5.	Свердловская обл., г. Первоуральск, ул. Береговая, в районе дома № 80	павильон	торговля продовольственными товарами	16,7	городской округ Первоуральск	МСП	2020 - 2023	действующее
6.	6.	Свердловская обл., г. Первоуральск, ул. Ватутина, в 18 м на север от дома № 18	павильон	торговля продовольственными и непродовольственными товарами	20,00	городской округ Первоуральск	МСП	2020 - 2023	действующее
7.	7.	Свердловская обл., г. Первоуральск, ул. Ватутина, в районе дома N 32	киоск	торговля непродовольственным и товарами	8,00	городской округ Первоуральск	МСП	2020 - 2023	действующее
8.	8.	Свердловская обл., г. Первоуральск, ул. Ватутина, в 8 м на север от дома № 33	павильон	торговля непродовольственным и товарами	115,15	городской округ Первоуральск	МСП	2020 - 2023	действующее
9.	9.	Исключен							
10.	10.	Свердловская обл., г. Первоуральск, ул. Ватутина, район магазина № 70	киоск	торговля печатной продукцией	42,00	городской округ Первоуральск	МСП	2020 - 2023	действующее
11.	11.	Свердловская обл., г. Первоуральск, ул. Вайнера, район остановки "Банковский"	павильон	торговля непродовольственным и товарами	30,00	городской округ Первоуральск	МСП	2020 - 2023	действующее
12.	12.	Исключен							

3

13.	13.	Свердловская обл., г. Первоуральск, ул. Вайнера, в районе дома № 3	киоск	торговля непродовольственными и товарами	8,00	городской округ Первоуральск	МСП	2020 - 2023	действующее
14.	14.	Свердловская обл., г. Первоуральск, ул. Вайнера, в 13 м к востоку от дома № 3	павильон	Торговля продовольственными товарами и непродовольственными и товарами	107,4	городской округ Первоуральск	МСП	2020 - 2023	действующее
15.	15.	Свердловская обл., г. Первоуральск, ул. Вайнера в 13 м на восток от дома № 5	киоск	торговля печатной продукцией	12,00	городской округ Первоуральск	МСП	2020 - 2023	действующее
16.	16.	Свердловская обл., г. Первоуральск, ул. Вайнера у дома № 5	павильон	непродовольственные товары	30,00	городской округ Первоуральск	МСП	2020 - 2023	действующее
17.	17.	Исключен							
18.	18.	Свердловская обл., г. Первоуральск, ул. Вайнера, 19 м на запад от дома № 15	павильон	оказание услуг общественного питания	65,00	городской округ Первоуральск	МСП	2020 - 2023	действующее
19.	19.	Свердловская обл., г. Первоуральск, ул. Вайнера, 13 м на юго-восток от дома № 15	киоск	торговля печатной продукцией	14,00	городской округ Первоуральск	МСП	2020 - 2023	действующее
20.	20.	Свердловская обл., г. Первоуральск, ул. Вайнера, в 27 м на восток от дома № 15	киоск	торговля печатной продукцией	14,00	городской округ Первоуральск	МСП	2020 - 2023	действующее

4

21.	21.	Свердловская обл., г. Первоуральск, ул. Вайнера, дом № 35	киоск	торговля печатной продукцией	36,00	городской округ Первоуральск	МСП	2020 - 2023	действующее
22.	22.	Свердловская обл., г. Первоуральск, ул. Вайнера, дом № 35	павильон	торговля с/х продукцией	20,00	городской округ Первоуральск	нет	2020 - 2027	действующее
23.	23.	Свердловская обл., г. Первоуральск, ул. Вайнера, 18 м на северо-восток от дома № 61	павильон	торговля продовольственными товарами и непродовольственными и товарами	20,00	городской округ Первоуральск	МСП	2020 - 2027	действующее
24.	24.	Свердловская обл., г. Первоуральск, ул. Володарского, в 7 м на север от дома № 25/4	павильон	оказание услуг общественного питания	150,00	городской округ Первоуральск	МСП	2022 - 2029	перспективное
25.	25.	Свердловская обл., г. Первоуральск, ул. Володарского, в 8 м на юг от дома № 24	киоск	торговля печатной продукцией	14,00	городской округ Первоуральск	МСП	2019 - 2022	действующее
26.	26.	Свердловская обл., г. Первоуральск, перекресток ул. Володарского - ул. Ватутина	павильон	торговля продовольственными товарами	66,00	городской округ Первоуральск	МСП	2020 - 2023	действующее
27.	27.	Свердловская обл., г. Первоуральск, ул. Гагарина, в 40 м на северо-запад от дома № 1 б	павильон	торговля продовольственными товарами	75,00	городской округ Первоуральск	МСП	2020 - 2023	действующее

5

28.	28.	Свердловская обл., г. Первоуральск, ул. Гагарина, 21 м на северо-восток от здания училища № 7	павильон	торговля непродовольственными и товарами	54,00	городской округ Первоуральск	МСП	2020 - 2023	действующее
29.	29.	Свердловская обл., г. Первоуральск, ул. Горняков, в 34 м на север от д. № 5	павильон	продовольственные товары	30	городской округ Первоуральск	МСП	2022 - 2029	перспективное
30.	30.	Свердловская обл., г. Первоуральск, ул. Горняков, в 14 м на северо-запад от дома № 5	киоск	торговля непродовольственными и товарами	14,00	городской округ Первоуральск	МСП	2020 - 2023	действующее
31.	31.	Свердловская обл., г. Первоуральск, ул. Емлина, в 16 м на запад от дома № 2	киоск	торговля непродовольственными и товарами	20,00	городской округ Первоуральск	МСП	2022 - 2029	перспективное
32.	32.	Свердловская обл., г. Первоуральск, ул. Емлина, в 12 м на запад от дома № 6	павильон	торговля продовольственными товарами	23,80	городской округ Первоуральск	МСП	2020 - 2023	действующее
33.	33.	Свердловская обл., г. Первоуральск, ул. Емлина, напротив дома № 10	павильон	торговля продовольственными товарами и непродовольственными и товарами	20,00	городской округ Первоуральск	МСП	2022 - 2029	компенсационное
34.	34.	Свердловская обл., г. Первоуральск, пр. Ильича между домом № 12 и домом № 48 ул. Чкалова	павильон	оказание услуг общественного питания	44,80	городской округ Первоуральск	МСП	2020 - 2023	действующее

6

35.	35.	Исключен							
36.	36.	Свердловская обл., г. Первоуральск, пр. Ильича, в 18 м на запад от дома № 6	павильон	продовольственные непродовольственные товары	77,00	городской округ Первоуральск	МСП	2020 - 2023	действующее
37.	37.	Свердловская обл., г. Первоуральск, пр. Ильича, в 13 м на юг от дома № 39	павильон	торговля непродовольственными и товарами	35,00	городской округ Первоуральск	МСП	2020 - 2023	действующее
38.	38.	Свердловская обл., г. Первоуральск, пр. Ильича около остановки «Юбилейный»	павильон	Торговля непродовольственным и товарами	143,00	городской округ Первоуральск	МСП	2020 - 2023	действующее
39.	39.	Свердловская обл., г. Первоуральск, в районе магазина "Юбилейный"	павильон	торговля продовольственными и непродовольственными и товарами	382,00	городской округ Первоуральск	МСП	2020 - 2023	действующее
40.	40.	Исключен							
41.	41.	Свердловская обл., г. Первоуральск, пр. Ильича, дом № 29 а у магазина «Стройинтерьер»	трейлер	торговля продовольственными товарами	15,00	городской округ Первоуральск	МСП	2020 - 2023	действующее
42.	42.	Исключен							
43.	43.	Свердловская обл., г. Первоуральск,	купава	торговля продукцией	с/х 12,00	городской округ Первоуральск	нет	2019 - 2022	действующее

7

		пр. Ильича, дом № 29 а							
44.	44.	Исключен							
45.	45.	Свердловская обл., г. Первоуральск, остановка «Вещевой рынок»	павильон	торговля продовольственными и непродовольственными товарами	20,00	городской округ Первоуральск	МСП	2022-2029	компенсационное
46.	46.	Свердловская обл., г. Первоуральск, ул. Ильича, в 13 м на север от дома № 30	киоск	торговля печатной продукцией	14,00	городской округ Первоуральск	МСП	2019 - 2022	действующее
47.	47.	Свердловская обл., г. Первоуральск, ул. Ильича, в 7 м на юг от дома № 30	павильон	торговля непродовольственным и продовольственными товарами	32,00	городской округ Первоуральск	МСП	2020 - 2023	действующее
48.	48.	Свердловская обл., г. Первоуральск, ул. Ильича около остановки "Дружба"	павильон	торговля непродовольственным и товарами	35,44	городской округ Первоуральск	МСП	2020 - 2023	действующее
49.	49.	Свердловская обл., г. Первоуральск, ул. Ильича, в 13 м на север от дома № 30	купава	торговля продукцией	с/х 12,00	городской округ Первоуральск	нет	2020 - 2027	действующее
50.	50.	Свердловская обл., г. Первоуральск, ул. Ильича, дом № 30 за остановкой Дружба	павильон	бытовое обслуживание населения	24,00	городской округ Первоуральск	МСП	2022 - 2029	перспективное

8

51.	51.	Свердловская обл., г. Первоуральск в 30 м на юг от дома № 30 по ул. Ильича	павильон	продовольственные товары	15,00	городской округ Первоуральск	МСП	2022 - 2029	перспективное
52.	52.	Свердловская обл., г. Первоуральск, ул. Ильича, возле дома № 14	павильон	бытовое обслуживание населения	24,00	городской округ Первоуральск	МСП	2022 - 2029	перспективное
53.	53.	Свердловская обл., г. Первоуральск, ул. Кольцевая, остановка "Банковский"	павильон	торговля продовольственными и непродовольственными и товарами	140,00	городской округ Первоуральск	МСП	2020 - 2023	действующее
54.	54.	Свердловская обл., г. Первоуральск, ул. Комсомольская, в 50 м на юг от дома № 17а	киоск	торговля печатной продукцией	10,00	городской округ Первоуральск	МСП	2020 - 2023	действующее
55.	55.	Свердловская обл., г. Первоуральск, ул. Комсомольская, около дома № 15 б	купава	торговля с/х продукцией	12,00	городской округ Первоуральск	нет	2020 - 2027	действующее
56.	56.	Свердловская обл., г. Первоуральск, пр. Космонавтов, у дома № 5	киоск	торговля печатной продукцией	47,00	городской округ Первоуральск	МСП	2020 - 2023	действующее
57.	57.	Свердловская обл., г. Первоуральск, пр. Космонавтов, дом № 22	павильон	торговля товарами иной специализации	71,8	городской округ Первоуральск	МСП	2020 - 2023	действующее

9

58.	58.	Свердловская обл., г. Первоуральск, пр. Космонавтов напротив дома № 22	трейлер	торговля продовольственными товарами	20,00	городской округ Первоуральск	МСП	2020 - 2023	действующее
59.	59.	Свердловская обл., г. Первоуральск, пр. Космонавтов, в 25 м на запад от дома № 22	киоск	торговля печатной продукцией	14,00	городской округ Первоуральск	МСП	2019 - 2022	действующее
60.	60.	Свердловская обл., г. Первоуральск, пр. Космонавтов, в 22 м на юго-восток от дома № 1	павильон	непродовольственные товары	50,00	городской округ Первоуральск	МСП	2019 - 2022	действующее
61.	61.	Свердловская обл., г. Первоуральск, пр. Космонавтов в 18,5 м на запад от дома № 22	киоск	торговля продукцией с/х	18,00	городской округ Первоуральск	МСП	2020 - 2023	действующее
62.	62.	Свердловская обл., г. Первоуральск, ул. Крылова, 39 м на восток от дома № 2	павильон	торговля продовольственными товарами	40,00	городской округ Первоуральск	МСП	2020 - 2023	действующее
63.	63.	Исключен							
64.	64.	Свердловская обл., г. Первоуральск, ул. Крылова, 64,5 м на юго-восток от дома № 2	павильон	торговля продовольственными товарами	67,2	городской округ Первоуральск	МСП	2019 - 2022	действующее
65.	65.	Исключен							

12

82.	82.	Свердловская обл., г. Первоуральск, ул. Сакко и Ванцетти, дом № 9	тонар	торговля продовольственными товарами	20,00	городской округ Первоуральск	МСП	2020 - 2023	действующее
83.	83.	Свердловская обл., г. Первоуральск, ул. Сакко и Ванцетти, в 33 м на запад от дома № 11	павильон	торговля продовольственными товарами и непродовольственным и товарами	110,00	городской округ Первоуральск	МСП	2020 - 2023	действующее
84.	84.	Свердловская обл., г. Первоуральск, ул. Сакко и Ванцетти в 15 м на юго-запад от дома № 11	киоск	непродовольственные товары	12,00	городской округ Первоуральск	МСП	2022 - 2029	перспективное
85.	85.	Свердловская обл., г. Первоуральск, ул. СТИ, в 14 м на северо-запад от дома № 23	павильон	торговля непродовольственным и товарами	40,00	городской округ Первоуральск	МСП	2020 - 2023	действующее
86.	86.	Свердловская обл., г. Первоуральск, ул. Строителей, в 24,5 на юг от дома № 38	киоск	торговля печатной продукцией	14,00	городской округ Первоуральск	МСП	2020 - 2023	действующее
87.	87.	Свердловская обл., г. Первоуральск, п. Талица, район магазина "Таличанка"	киоск	торговля печатной продукцией	44,00	городской округ Первоуральск	МСП	2020 - 2023	действующее
88.	88.	Свердловская обл., г. Первоуральск, п. Талица, в 39 м на юг от дома № 84	павильон	торговля продовольственными товарами и непродовольственным и товарами	77,5	городской округ Первоуральск	МСП	2020 - 2023	действующее

10

66.	66.	Свердловская обл., г. Первоуральск, ул. Ленина в 45 м на юго-запад от дома № 8	павильон	торговля непродовольственным и товарами	73,00	городской округ Первоуральск	МСП	2019 - 2022	действующее
67.	67.	Свердловская обл., г. Первоуральск, ул. Ленина, 8 м на восток от дома № 15	павильон	торговля непродовольственным и товарами	37,00	городской округ Первоуральск	МСП	2020 - 2023	действующее
68.	68.	Свердловская обл., г. Первоуральск, ул. Ленина, 60 м на северо-восток от дома № 21	павильон	торговля непродовольственным и товарами	50,00	городской округ Первоуральск	МСП	2019 - 2022	действующее
69.	69.	Исключен							
70.	70.	Исключен							
71.	71.	Свердловская обл., г. Первоуральск, ул. Ленина - ул. Чекистов, дом № 2	киоск	торговля печатной продукцией	40,00	городской округ Первоуральск	МСП	2020 - 2023	действующее
72.	72.	Свердловская обл., г. Первоуральск, ул. Ленина, 13 м на северо-восток от дома № 13	павильон	торговля непродовольственным и товарами	20,00	городской округ Первоуральск	МСП	2020 - 2023	действующее
73.	73.	Свердловская обл., г. Первоуральск, ул. Ленина, в 14 м на север от дома № 29 а по пр. Илича	трейлер	торговля продовольственными товарами	20,00	городской округ Первоуральск	МСП	2020 - 2023	действующее

13

89.	89.	Свердловская обл., г. Первоуральск, в 21 м на юг от дома № 4 по ул. Талица	павильон	торговля непродовольственным и товарами	114,5	городской округ Первоуральск	МСП	2019 - 2022	действующее
90.	90.	Свердловская обл., г. Первоуральск, ул. Талица, в районе дома № 5	павильон	торговля продовольственными товарами	61,00	городской округ Первоуральск	МСП	2019 - 2022	действующее
91.	91.	Свердловская обл., г. Первоуральск, ул. Токарей, дом № 10	павильон	продовольственные товары	20,00	городской округ Первоуральск	МСП	2022 - 2029	перспективное
92.	92.	Свердловская обл., г. Первоуральск, ул. Театральная, в районе д. 1 (у клуба им. Ленина) на остановке	киоск	торговля продовольственными товарами и непродовольственным и товарами	12,00	городской округ Первоуральск	МСП	2022 - 2029	перспективное
93.	93.	Свердловская обл., г. Первоуральск, ул. Тракторная, в 23 м на северо-восток от дома № 26	павильон	торговля непродовольственным и товарами	40,00	городской округ Первоуральск	МСП	2020 - 2023	действующее
94.	94.	Свердловская обл., г. Первоуральск, ул. Тракторная, 158 м на северо-запад от дома № 35	павильон	продовольственные товары	36,8	городской округ Первоуральск	МСП	2019 - 2022	действующее
95.	95.	Свердловская обл., г. Первоуральск, ул. Трубинов, дом № 29	павильон	торговля непродовольственным и товарами	20,00	городской округ Первоуральск	МСП	2019 - 2022	действующее

11

74.	74.	Исключен							
75.	75.	Исключен							
76.	76.	Свердловская обл., г. Первоуральск, ул. Ленина, в районе дома № 2	павильон	торговля продовольственными и непродовольственным и товарами	20,00	городской округ Первоуральск	МСП	2022-2029	перспективное
77.	77.	Свердловская обл., г. Первоуральск, ул. Мамина-Сибиряка у дома № 8	павильон	торговля продовольственными и непродовольственным и товарами	20,00	городской округ Первоуральск	МСП	2022 - 2029	перспективное
78.	78.	Свердловская обл., г. Первоуральск, ул. Набережная около остановки "Школа № 20"	киоск	торговля продовольственными товарами	45,00	городской округ Первоуральск	МСП	2020 - 2023	действующее
79.	79.	Свердловская обл., г. Первоуральск, ул. Орджоникидзе, 14 м на юго-запад от дома № 89	павильон	торговля непродовольственным и товарами	25,00	городской округ Первоуральск	МСП	2020 - 2023	действующее
80.	80.	Свердловская обл., г. Первоуральск, ул. Огнеупорников, в 30 м на юго-восток от дома № 1	павильон	торговля продовольственными товарами	27,00	городской округ Первоуральск	МСП	2020 - 2023	действующее
81.	81.	Исключен							

14

96.	96.	Свердловская обл., г. Первоуральск, ул. Трубинов, у дома № 48	киоск	торговля печатной продукцией	30,00	городской округ Первоуральск	МСП	2020 - 2023	действующее
97.	97.	Свердловская обл., г. Первоуральск, ул. Трубинов, в 11 м на восток от дома № 29	киоск	торговля печатной продукцией	14,00	городской округ Первоуральск	МСП	2019 - 2022	действующее
98.	98.	Свердловская обл., г. Первоуральск, ул. Трубинов, д. № 24	киоск	торговля печатной продукцией	53,00	городской округ Первоуральск	МСП	2020 - 2023	действующее
99.	99.	Свердловская обл., г. Первоуральск, ул. Трубинов, район магазина № 5	киоск	торговля печатной продукцией	17,5	городской округ Первоуральск	МСП	2020 - 2023	действующее
100.	100.	Свердловская обл., г. Первоуральск, ул. Трубинов, в 30 м на запад от дома № 52 г	павильон	торговля непродовольственным и товарами	216,8	городской округ Первоуральск	МСП	2019 - 2022	действующее
101.	101.	Свердловская обл., г. Первоуральск, ул. Трубинов в 10 м на юго-восток от дома № 44 в	павильон	торговля непродовольственным и товарами	19,84	городской округ Первоуральск	МСП	2020 - 2023	действующее
102.	102.	Исключен							
103.	103.	Исключен							

15

104.	104.	Исключен											
105.	105.	Свердловская обл., г. Первоуральск, в 40 м на север от дома № 18 а по ул. 50 лет СССР	павильон	торговля продовольственными товарами	40,00	городской округ Первоуральск	МСП	2019 - 2022	действующее				
106.	106.	Свердловская обл., г. Первоуральск, ул. 50 лет СССР, в районе дома № 20	киоск	торговля продукцией	20,00	городской округ Первоуральск	нет	2020 - 2027	действующее				
107.	107.	Свердловская обл., г. Первоуральск, ул. Урицкого на остановке у Ж/Д вокзала	павильон	торговля продовольственными товарами и непродовольственным и товарами	20,00	городской округ Первоуральск	МСП	2020 - 2027	действующее				
108.	108.	Свердловская обл., г. Первоуральск, ул. Уральская, в районе дома № 29	киоск	торговля продовольственными товарами и непродовольственным и товарами	20,00	городской округ Первоуральск	МСП	2022 - 2029	перспективное				
109.	109.	Исключен											
110.	110.	Исключен											
111.	111.	Свердловская обл., г. Первоуральск, ул. Чекистов в районе	павильон	торговля продовольственными товарами	20,00	городской округ Первоуральск	МСП	2020 - 2023	действующее				

18

		г. Первоуральск, п. Билимбай, ул. Ленина, в 12 м на юго-восток от дома № 110		продовольственными товарами		Первоуральск							
125.	125.	Свердловская обл., г. Первоуральск, п. Билимбай, в 12 м на юго-запад от дома № 110 по ул. Ленина	трейлер	торговля продовольственными товарами	12,00	городской округ Первоуральск	МСП	2020 - 2027	действующее				
126.	126.	Свердловская обл., г. Первоуральск, п. Билимбай ул. Красноармейская, в 34 м от дома № 54	трейлер	торговля продовольственными товарами	15,00	городской округ Первоуральск	МСП	2020 - 2027	действующее				
127.	127.	Свердловская обл., г. Первоуральск, п. Билимбай ул. Красноармейская, дом № 58 б	павильон	торговля непродовольственным и товарами	15,00	городской округ Первоуральск	МСП	2022 - 2029	перспективное				
128.	128.	Исключен											
129.	129.	Свердловская обл., г. Первоуральск, с. Битимка ул. Совхозная, 40 м на юго-запад от дома № 8	павильон	торговля продовольственными товарами и непродовольственным и товарами	112,00	городской округ Первоуральск	МСП	2020 - 2023	действующее				
130.	130.	Свердловская обл., г. Первоуральск, с. Битимка	павильон	торговля продовольственными товарами и	32,00	городской округ Первоуральск	МСП	2020 - 2023	действующее				

16

		дома № 2											
112.	112.	Свердловская обл., г. Первоуральск, ул. Чекистов, 20 м на юго-запад от д. № 2	павильон	торговля непродовольственным и товарами	8,00	городской округ Первоуральск	МСП	2020 - 2023	действующее				
113.	113.	Исключен											
114.	114.	Свердловская обл., г. Первоуральск, п. Билимбай, ул. Ленина, между домами 108 и 110	киоск	торговля продовольственными товарами	30,00	городской округ Первоуральск	МСП	2022 - 2029	перспективное				
115.	115.	Свердловская обл., г. Первоуральск, п. Билимбай, ул. Ленина, в 30 м на юг от дома № 166	павильон	торговля продовольственными товарами	40,00	городской округ Первоуральск	МСП	2020 - 2023	действующее				
116.	116.	Свердловская обл., г. Первоуральск, п. Билимбай, ул. Лермонтова, напротив столовой ОАО "Билимбаевский рудник"	павильон	торговля продовольственными товарами и непродовольственным и товарами	16,00	городской округ Первоуральск	МСП	2020 - 2023	действующее				
117.	117.	Свердловская обл., г. Первоуральск, п. Билимбай ул. Олега Кошевого, в 110 м на северо-восток от дома № 4	павильон	торговля продовольственными товарами	44,00	городской округ Первоуральск	МСП	2020 - 2023	действующее				

19

		ул. Совхозная, 86 м на северо-запад от дома № 8		непродовольственным и товарами									
131.	131.	Свердловская обл., г. Первоуральск, с. Битимка ул. Совхозная, 38 м на юго-запад от дома № 7	павильон	торговля продовольственными товарами и непродовольственным и товарами	65,00	городской округ Первоуральск	МСП	2020 - 2023	действующее				
132.	132.	Свердловская обл., г. Первоуральск, п. Дидино, ул. Подстанция, возле дома № 7	киоск	торговля продовольственными товарами и непродовольственным и товарами	12,00	городской округ Первоуральск	МСП	2022 - 2029	перспективное				
133.	133.	Свердловская обл., г. Первоуральск, п. Ильмовка, ул. Титова, напротив дома № 22	киоск	торговля продовольственными товарами и непродовольственным и товарами	12,00	городской округ Первоуральск	МСП	2022 - 2029	перспективное				
134.	134.	Свердловская обл., г. Первоуральск, д. Каменка, ул. Земляничная, дом № 9	павильон	торговля продовольственными товарами и непродовольственным и товарами	30,00	городской округ Первоуральск	МСП	2022 - 2029	перспективное				
135.	135.	Свердловская обл., г. Первоуральск, п. Канал, возле дома № 38	киоск	торговля продовольственными товарами и непродовольственным и товарами	12,00	городской округ Первоуральск	МСП	2022 - 2029	перспективное				
136.	136.	Свердловская обл., г. Первоуральск, д. Коновалове,	киоск	торговля продовольственными товарами и	12,00	городской округ Первоуральск	МСП	2022 - 2029	перспективное				

17

118.	118.	Свердловская обл., г. Первоуральск, п. Билимбай, ул. Ленина, у дома № 47 остановка "Гора"	павильон	торговля продовольственными товарами и непродовольственным и товарами	20,00	городской округ Первоуральск	МСП	2022 - 2029	перспективное				
119.	119.	Свердловская обл., г. Первоуральск, п. Билимбай, Ломоносова, в районе дома № 17	павильон	торговля продовольственными товарами и непродовольственным и товарами	20,00	городской округ Первоуральск	МСП	2021 - 2028	перспективное				
120.	120.	Свердловская обл., г. Первоуральск, п. Билимбай, ул. Строителей, перекресток с ул. Калинина	павильон	торговля продовольственными товарами и непродовольственным и товарами	20,00	городской округ Первоуральск	МСП	2022 - 2029	перспективное				
121.	121.	Свердловская обл., г. Первоуральск, п. Билимбай, ул. Вересовка район магазина № 45	киоск	торговля продовольственными товарами	10,00	городской округ Первоуральск	МСП	2022 - 2029	перспективное				
122.	122.	Свердловская обл., г. Первоуральск, п. Билимбай ул. Ленина, дом № 48, остановка «Гора»	павильон	торговля непродовольственным и товарами	40,00	городской округ Первоуральск	МСП	2020 - 2023	действующее				
123.	123.	Свердловская обл., г. Первоуральск, п. Билимбай, ул. Ленина в районе дома № 108	трейлер	торговля продовольственными товарами	8,00	городской округ Первоуральск	МСП	2020 - 2027	действующее				
124.	124.	Свердловская обл.,	трейлер	торговля	20,00	городской округ	МСП	2019 - 2022	действующее				

20

		ул. Нагорная, напротив дома № 1		непродовольственным и товарами									
137.	137.	Свердловская обл., г. Первоуральск, п. Коурова, ул. Чапаева, напротив дома № 13	киоск	торговля продовольственными товарами и непродовольственным и товарами	12,00	городской округ Первоуральск	МСП	2022 - 2029	перспективное				
138.	138.	Свердловская обл., г. Первоуральск, п. Крылосово, ул. КИЗ в районе дома № 12	павильон	торговля продовольственными товарами	49,00	городской округ Первоуральск	МСП	2019 - 2022	действующее				
139.	139.	Свердловская обл., г. Первоуральск, п. Кузино, ул. Пролетарская, в районе дома № 82	киоск	торговля продовольственными и непродовольственным и товарами	12,00	городской округ Первоуральск		2022 - 2029	перспективное				
140.	140.	Свердловская обл., г. Первоуральск, п. Кузино, ул. Гагарина, дом № 16	павильон	торговля продовольственными и непродовольственным и товарами	20,00	городской округ Первоуральск	МСП	2022 - 2029	перспективное				
141.	141.	Свердловская обл., г. Первоуральск, п. Кузино, ул. Машинистов, дом № 33 б	павильон	торговля продовольственными товарами	119	городской округ Первоуральск	МСП	2020 - 2023	действующее				
142.	142.	Свердловская обл., г. Первоуральск, д. Макарова, ул. Рудная, в районе дома № 12	киоск	торговля продовольственными и непродовольственным и товарами	12,00	городской округ Первоуральск	МСП	2022 - 2029	перспективное				







33

		новой культуры							
221.	221.	Свердловская обл., г. Первоуральск, ул. Физкультурников, дом « 2 за памятником в Парке новой культуры	киоск	торговля продовольственными товарами	6,00	городской округ Первоуральск	МСП	2022 - 2029	перспективное
222.	222.	Свердловская обл., г. Первоуральск, ул. Физкультурников, дом № 2 за памятником у детской площадке в Парке новой культуры	киоск	торговля продовольственными товарами	8,00	городской округ Первоуральск	МСП	2022 - 2029	перспективное
223.	223.	Исключен							
224.	224.	Свердловская обл., г. Первоуральск, ул. Ленина в районе дома № 2 б	торговая палатка	НТО сезонной специализации	10,00	городской округ Первоуральск	нет	2020 - 2027 (ежегодно с 1 мая по 1 ноября)	действующее
225.	225.	Исключен							
226.	226.	Свердловская обл., г. Первоуральск, ул. Трубиных, дом № 50 с торца дома	павильон	торговля продовольственными товарами	60,00	городской округ Первоуральск	МСП	2020 - 2027	действующее
227.	227.	Свердловская обл., г. Первоуральск, ул. Ватутина, в 7 метрах на юг от дома	павильон	торговля продовольственными товарами	33,8	городской округ Первоуральск	МСП	2020-2023	действующее

36

		г. Первоуральск, ул. Ватутина, около дома № 52	палатка	специализации		Первоуральск			(ежегодно с 1 мая по 1 ноября)
243.	243.	Свердловская обл., г. Первоуральск, ул. Сакко и Ванцетти, в районе дома № 7	торговая палатка	НТО сезонной специализации	6,00	городской округ Первоуральск	нет	2022-2029 (ежегодно с 1 мая по 1 ноября)	перспективное
244.	244.	Свердловская обл., г. Первоуральск, ул. Юбилейная, в районе дома № 2	торговая палатка	НТО сезонной специализации	6,00	городской округ Первоуральск	МСП	2022-2029 (ежегодно с 1 мая по 1 ноября)	перспективное
245.	245.	Свердловская обл., г. Первоуральск, пр. Космонавтов, в районе дома № 5	торговая палатка	НТО сезонной специализации	9,00	городской округ Первоуральск	МСП	2022-2029 (ежегодно с 1 мая по 1 ноября)	перспективное
246.	246.	Исключен							
247.	247.	Свердловская обл., г. Первоуральск, в районе ул. Гагарина между домами № 6 и № 4 (автобусная остановка)	павильон с остановкой общественного транспорта	торговля продовольственными товарами	20,00	городской округ Первоуральск	МСП	2022 - 2029	перспективное

34

		№ 23							
228.	228.	Свердловская обл., г. Первоуральск, ул. Ленина, дом № 55	торговая палатка	НТО сезонной специализации	12,00	городской округ Первоуральск	МСП	2020-2027 (ежегодно с 1 мая по 1 ноября)	действующее
229.	229.	Свердловская обл., г. Первоуральск, ул. Комсомольская, дом № 15 б	торговая палатка	НТО сезонной специализации	12,00	городской округ Первоуральск	нет	2020-2027 (ежегодно с 1 мая по 1 ноября)	действующее
230.	230.	Свердловская обл., г. Первоуральск, ул. Орджоникидзе, дом № 106	павильон	торговля продовольственными товарами и непродовольственными товарами	20,00	городской округ Первоуральск	МСП	2022-2029	перспективное
231.	231.	Свердловская обл., г. Первоуральск, ул. Вайнера, дом № 61	торговая палатка	НТО сезонной специализации	12,00	городской округ Первоуральск	нет	2022-2029 (ежегодно с 1 мая по 1 ноября)	перспективное
232.	232.	Свердловская обл., г. Первоуральск, ул. Береговая, дом № 62	торговая палатка	НТО сезонной специализации	12,00	городской округ Первоуральск	нет	2020-2027 (ежегодно с 1 мая по 1 ноября)	действующее
233.	233.	Свердловская обл., г. Первоуральск, ул. Строителей, на запад от дома № 34	торговая палатка	НТО сезонной специализации	12,00	городской округ Первоуральск	нет	2020-2027 (ежегодно с 1 мая по 1 ноября)	действующее
234.	234.	Свердловская обл., г. Первоуральск, п. Битимбай, ул. Ленина, в районе	торговая палатка	НТО сезонной специализации	12,00	городской округ Первоуральск	нет	2020-2027 (ежегодно с 1 мая по 1 ноября)	действующее

37

248.	248.	Свердловская обл., г. Первоуральск, ул. Емлина, д. 20 около магазина «Магнит»	павильон	торговля сельскохозяйственной продукцией	11,00	городской округ Первоуральск	МСП	2022 - 2029	перспективное
249.	249.	Свердловская обл., г. Первоуральск, ул. Емлина, д. 10 около магазина «Магнит»	павильон	торговля сельскохозяйственной продукцией	11,00	городской округ Первоуральск	МСП	2022 - 2029	перспективное
250.	250.	Свердловская обл., г. Первоуральск, пр. Космонавтов, д. 22 напротив магазина «Магнит»	павильон	торговля сельскохозяйственной продукцией	11,00	городской округ Первоуральск	МСП	2022 - 2029	перспективное
251.	251.	Свердловская обл., г. Первоуральск, ул. Комсомольская, д. 19 В	павильон	торговля сельскохозяйственной продукцией	11,00	городской округ Первоуральск	МСП	2022 - 2029	перспективное
252.	252.	Свердловская обл., г. Первоуральск, ул. Розы Люксембург, д. 12 около тротуара	павильон	торговля сельскохозяйственной продукцией	11,00	городской округ Первоуральск	МСП	2022 - 2029	перспективное

35

		дома № 108							
235.	235.	Свердловская обл., г. Первоуральск, п. Битимбай, ул. Ленина, в районе дома № 108	павильон	торговля продовольственными товарами	20,00	городской округ Первоуральск	нет	2020-2027	действующее
236.	236.	Исключен							
237.	237.	Свердловская обл., г. Первоуральск, ул. Школьная, дом № 2	торговая палатка	НТО сезонной специализации	12,00	городской округ Первоуральск	нет	2020-2027 (ежегодно с 1 мая по 1 ноября)	действующее
238.	238.	Свердловская обл., г. Первоуральск, ул. Набережная, дом № 15а	павильон	торговля продовольственными товарами	20,00	городской округ Первоуральск	нет	2022-2029	перспективное
239.	239.	Свердловская обл., г. Первоуральск, ул. Комсомольская, дом № 15а	павильон	торговля продовольственными товарами	20,00	городской округ Первоуральск	нет	2020-2027	действующее
240.	240.	Свердловская обл., г. Первоуральск, ул. Гагарина, дом № 41	павильон	торговля продовольственными товарами	12,00	городской округ Первоуральск	МСП	2020-2027	действующее
241.	241.	Свердловская обл., г. Первоуральск, ул. Трубиных в районе дома № 48	павильон	торговля продовольственными товарами	20,00	городской округ Первоуральск	нет	2022-2029	перспективное
242.	242.	Свердловская обл.,	торговая	НТО сезонной	12,00	городской округ	МСП	2020-2027	действующее

38

253.	253.	Свердловская обл., г. Первоуральск, ул. Комсомольская, д. 4	павильон	торговля сельскохозяйственной продукцией	11,00	городской округ Первоуральск	МСП	2022 - 2029	перспективное
254.	254.	Свердловская обл., г. Первоуральск, ул. Горняков, д. 5 с торца дома	павильон	торговля сельскохозяйственной продукцией	11,00	городской округ Первоуральск	МСП	2022 - 2029	перспективное
255.	255.	Свердловская обл., г. Первоуральск, ул. Вайнера, д. 61, напротив аптеки	павильон	торговля сельскохозяйственной продукцией	11,00	городской округ Первоуральск	МСП	2022 - 2029	перспективное
256.	256.	Свердловская обл., г. Первоуральск, 3 км. Московского шоссе	павильон	оказание услуг общественного питания	150,00	городской округ Первоуральск	МСП	2022 - 2029	перспективное
257.	257.	Свердловская обл., г. Первоуральск, пр. Ильича, д. № 3/1	павильон с остановкой общественного транспорта	торговля продовольственными товарами	40,00	городской округ Первоуральск	МСП	2021 - 2028	действующее
258.	258.	Свердловская обл., г. Первоуральск, д. Каменка, ул. Чусовская - ул. Береговая	павильон с остановкой общественного транспорта	торговля продовольственными товарами	40,00	городской округ Первоуральск	МСП	2022 - 2029	перспективное
259.	259.	Исключен							

39

260.	260.	Свердловская обл., г. Первоуральск, п. Кузино, ул. Машинистов, между домами № 41 и № 43	павильон	торговля продовольственными товарами	30,00	городской округ Первоуральск	МСП	2022 – 2029	перспективное
261.	261.	Свердловская обл., г. Первоуральск, п. Кузино, ул. Красноармейская, между домами № 30 и № 32	павильон	торговля продовольственными товарами	30,00	городской округ Первоуральск	МСП	2022 – 2029	перспективное
262.	262.	Свердловская обл., г. Первоуральск, ул. Буринщиков, около дома № 15 а	павильон	торговля продовольственными товарами	10,00	городской округ Первоуральск	МСП	2022 – 2029	перспективное
263.	263.	Свердловская обл., г. Первоуральск, с. Новоалексеевское, ул. Буденного, около дома № 36	павильон	торговля хлебобулочными изделиями	20,00	городской округ Первоуральск	МСП	2022 – 2029	перспективное
264.	264.	Свердловская обл., г. Первоуральск, с. Новоалексеевское, ул. Буденного, около дома № 36	павильон	торговля продовольственными товарами	25,00	городской округ Первоуральск	МСП	2022 – 2029	перспективное
265.	265.	Свердловская обл., г. Первоуральск, ул. Строителей, д. № 36	павильон	торговля продовольственными товарами	10,00	городской округ Первоуральск	МСП	2022 – 2029	перспективное

42

279.	279.	Исключен							
280.	280.	Свердловская обл., г. Первоуральск, ул. Ватутина в районе дома 18	павильон	торговля продовольственными товарами, овощи, фрукты	20,00	городской округ Первоуральск	МСП	2022 – 2029	перспективное
281.	281.	Свердловская обл., г. Первоуральск, ул. Вайнера в районе дома 3	павильон	торговля продовольственными товарами, овощи, фрукты	20,00	городской округ Первоуральск	МСП	2022 – 2029	перспективное
282.	282.	Свердловская обл., г. Первоуральск, пос. Прогресс, ул. Радичева в районе дома 26а	павильон	торговля товарами для рыбалки, зоотовары	25,00	городской округ Первоуральск	МСП	2022 – 2029	перспективное
283.	283.	Свердловская обл., г. Первоуральск, поселок Билимбай, ул. Ленина в районе дома 108	павильон	торговля продовольственными товарами, овощи, фрукты	20,00	городской округ Первоуральск	МСП	2022 – 2029	перспективное
284.	284.	Исключен							
285.	285.	Свердловская обл., г. Первоуральск, д. Макарова по ул. Угловая за домом 22	павильон	торговля продовольственными товарами	20,00	городской округ Первоуральск	МСП	2022 – 2027	действующее
286.	286.	Свердловская обл., г. Первоуральск, ул. Емлина, около дома 10	палатка	торговля овощами и фруктами	14,00	городской округ Первоуральск	МСП	2022 – 2029 (ежегодно с 1 мая по 1	перспективное

40

266.	266.	Свердловская обл., г. Первоуральск, ул. Розы Люксембург, у дома № 9	палатка	торговля медом и продуктами пчеловодства	5,00	городской округ Первоуральск	МСП	2022 – 2029 (ежегодно с 1 мая по 1 ноября)	перспективное
267.	267.	Свердловская обл., г. Первоуральск, ул. Сантехизделий, у дома № 23/1	палатка	торговля медом и продуктами пчеловодства	5,00	городской округ Первоуральск	МСП	2022 – 2029 (ежегодно с 1 мая по 1 ноября)	перспективное
268.	268.	Свердловская обл., г. Первоуральск, ул. Юбилейная, у дома № 2	палатка	торговля медом и продуктами пчеловодства	5,00	городской округ Первоуральск	МСП	2022 – 2029 (ежегодно с 1 мая по 1 ноября)	перспективное
269.	269.	Свердловская обл., г. Первоуральск, ул. Ильича, д. 5	павильон с остановкой общественного транспорта	торговля продовольственными товарами и непродовольственными товарами	40,00	городской округ Первоуральск	МСП	2022 – 2029	перспективное
270.	270.	Свердловская обл., г. Первоуральск, ул. Урицкого в районе ж/д вокзала	павильон с остановкой общественного транспорта	торговля продовольственными товарами и непродовольственными товарами	40,00	городской округ Первоуральск	МСП	2022 – 2029	перспективное
271.	271.	Свердловская обл., г. Первоуральск, ул. Вайнера, в районе дома 55 (напротив кафе «Барбарис»)	сезонный объект общественного питания (летнее кафе)	оказание услуг общественного питания	370,00	городской округ Первоуральск	МСП	2021-2024	действующее

43

									ноября)
287.	287.	Свердловская обл., г. Первоуральск, ул. Вайнера в районе до 15	палатка	торговля овощами и фруктами	14,00	городской округ Первоуральск	МСП	2022 – 2029 (ежегодно с 1 мая по 1 ноября)	перспективное
288.	288.	Свердловская обл., г. Первоуральск, пр. Космонавтов в районе дома 22	палатка	торговля овощами и фруктами	14,00	городской округ Первоуральск	МСП	2022 – 2029 (ежегодно с 1 мая по 1 ноября)	перспективное
289.	289.	Свердловская обл., г. Первоуральск, ул. Комсомольская в районе дома 156	павильон	торговля продовольственными товарами	24,00	городской округ Первоуральск	МСП	2022 – 2029	перспективное
290.	290.	Свердловская обл., г. Первоуральск, ул. Вайнера в районе дома 15	павильон	торговля продовольственными товарами	24,00	городской округ Первоуральск	МСП	2022 – 2029	перспективное
291.	291.	Свердловская обл., г. Первоуральск, пр. Космонавтов, д. 22 напротив магазина «Магнит»	кiosk	оказание услуг общественного питания	8,00	городской округ Первоуральск	МСП	2022 – 2029	перспективное
292.	292.	Свердловская обл., г. Первоуральск, ул. Вайнера в районе дома 15А	павильон	торговля сельскохозяйственной продукцией	13,00	городской округ Первоуральск	МСП	2022 – 2029	перспективное
293.	293.	Свердловская обл., г. Первоуральск, ул. Ленина в районе набережной Нижнего	павильон	оказание услуг общественного питания	20,00	городской округ Первоуральск	МСП	2022 – 2029	перспективное

41

272.	272.	Свердловская обл., г. Первоуральск, п. Билимбай, ул. Красноармейская, в районе дома 54	павильон	продовольственные товары	20,00	городской округ Первоуральск	МСП	2022 – 2029	перспективное
273.	273.	Свердловская обл., г. Первоуральск, п. Хрустальная ул. Турбаза Хрустальная, поворот с дороги в направлении п/лагеря Гайдар в сторону МКД.	павильон с остановкой общественного транспорта	продовольственные и непродовольственные товары	50,00	городской округ Первоуральск	МСП	2022 – 2029	перспективное
274.	274.	Исключен							
275.	275.	Исключен							
276.	276.	Свердловская обл., г. Первоуральск, ул. Вайнера в районе дома 3	павильон	торговля хлебобулочными, молочными и кондитерскими изделиями	30,00	городской округ Первоуральск	МСП	2022 – 2029	перспективное
277.	277.	Свердловская обл., г. Первоуральск, ул. Комсомольская, 156 напротив магазина «Лента»	павильон	торговля хлебобулочными, молочными и кондитерскими изделиями	30,00	городской округ Первоуральск	МСП	2022 – 2029	перспективное
278.	278.	Свердловская обл., г. Первоуральск, ул. Вайнера, 35	павильон	торговля хлебобулочными, молочными и кондитерскими изделиями	30,00	городской округ Первоуральск	МСП	2022 – 2029	перспективное

44

									пруда
294.	294.	Свердловская обл., г. Первоуральск, ул. Ленина в районе набережной Нижнего пруда	павильон	оказание услуг общественного питания	20,00	городской округ Первоуральск	МСП	2022 – 2029	перспективное
295.	295.	Свердловская обл., г. Первоуральск, ул. Ленина в районе набережной Нижнего пруда	кiosk	оказание услуг общественного питания	15,00	городской округ Первоуральск	МСП	2022 – 2029 (ежегодно с 1 мая по 1 ноября)	перспективное
296.	296.	Свердловская обл., г. Первоуральск, ул. Ленина в районе набережной Нижнего пруда	кiosk	оказание услуг общественного питания	15,00	городской округ Первоуральск	МСП	2022 – 2029 (ежегодно с 1 мая по 1 ноября) 2022 – 2029	перспективное
297.	297.	Свердловская обл., г. Первоуральск, ул. Ленина в районе набережной Нижнего пруда	кiosk	оказание услуг общественного питания	15,00	городской округ Первоуральск	МСП	2022 – 2029 (ежегодно с 1 мая по 1 ноября) 2022 – 2029	перспективное
298.	298.	Свердловская обл., г. Первоуральск, ул. Трубинков в районе дома 52	павильон	торговля продовольственными товарами	20,00	городской округ Первоуральск	МСП	2022 – 2029	компенсационное

45

299.	299.	Свердловская обл., г. Первоуральск, ул. Трубиных в районе дома 48-66 около магазина «Пятерочка»	павильон	оказание услуг общественного питания, торговля продовольственными товарами	30,00	городской округ Первоуральск	МСП	2022 – 2029	компенсационное
300.	300.	Свердловская обл., г. Первоуральск, ул. Ленина в районе набережной Нижнего пруда со стороны ГАУ КСО "Инновационный культурный центр"	павильон	оказание услуг общественного питания	18,00	городской округ Первоуральск	МСП	2022 – 2029	компенсационное
301.	301.	Свердловская обл., г. Первоуральск, п. Билимбай, ул. Ленина 108/110	купува	торговля продовольственными товарами	12,00	городской округ Первоуральск	МСП	2022 – 2029	перспективное
302.	302.	Свердловская обл., г. Первоуральск, ул. 3 Интернационала напротив здания 207н	Павильон с остановкой общественного транспорта	торговля продовольственными и непродовольственными товарами	40,00	городской округ Первоуральск	МСП	2022 – 2029	перспективное

				4			
18.	Трансформаторная подстанция 2БКТП-630, кадастровый номер 66:58:0120003:2349	Общая площадь: 26,1 кв.м. Свердловская область, город Первоуральск, ул. Сапко и Ваншети, 10.	172 368,00	28 728,00	8 618,40		
19.	КЛ-6 кВ ф. ТП-18 – ТП-17, кадастровый номер 66:58:0119001:920	Протяженность: 211 м. Свердловская область, город Первоуральск, ул. Горького, за домом 2Г	24 227,44	4 037,91	1 211,37		
20.	участок электрической сети КЛ-0,4 кВ «улица Школьная, 8», «улица Школьная, 8 резерв» от РУ-0,4 кВ в до ВРУ-0,4 кВ объекта ВРУ-0,4 кВ объекта, ИК, кадастровый номер 66:58:0113011:2847	Протяженность: 186 м. Свердловская область, город Первоуральск, ул. Школьная, дом 8	21 033,25	3 505,54	1 051,66		
21.	воздушная линия электропередачи ЛЭП-10 кВ ТП «Хрустальная» РУ-10 кВ – ТП «ФКУ КП-66», кадастровый номер 66:58:0000000:14364	Протяженность: 4910 м., расположенной вдоль автомобильной дороги Екатеринбург-Первоуральск от пос. Хрустальная до деревни Старые Решеты	563 776,02	93 962,67	28 188,80		
ИТОГО			1 412 413,88	235 402,33			

АДМИНИСТРАЦИЯ ГОРОДСКОГО ОКРУГА ПЕРВОУРАЛЬСК  
**ПОСТАНОВЛЕНИЕ**

16.06.2022 № 1426

г. Первоуральск

Об отмене аукциона по продаже муниципального имущества

В соответствии с пунктом 4 статьи 448 Гражданского кодекса Российской Федерации, Федеральным законом от 21 декабря 2001 года № 178-ФЗ «О приватизации государственного и муниципального имущества», на основании Положения «О порядке управления и распоряжения имуществом, составившим нежилую фонд, находящийся в собственности городского округа Первоуральск», утвержденного решением Первоуральской городской Думы от 29 июля 2021 года № 451, Администрация городского округа Первоуральск

ПОСТАНОВЛЯЕТ:

- Отменить аукцион в электронной форме по продаже муниципального имущества, в виде объектов электроэнергетики на территории городского округа Первоуральск, указанных в приложении к настоящему постановлению, назначенный на 23 июня 2022 года.
- Подготовить информационное сообщение об отмене аукциона по продаже муниципального имущества и разместить на официальном сайте Российской Федерации для размещения информации о проведении торгов – [www.torgi.gov.ru/new](http://www.torgi.gov.ru/new).
- Постановление Администрации городского округа Первоуральск от 05 мая 2022 года №1015 «О подготовке и проведении аукциона по продаже муниципального имущества» считать утратившим силу.
- Настоящее постановление опубликовать в газете «Вечерний Первоуральск» и разместить на официальном сайте городского округа Первоуральск.
- Контроль за исполнением настоящего постановления возложить на председателя комитета по управлению имуществом Администрации городского округа Первоуральск П.С. Чермерику.

Глава городского округа Первоуральск

И.В. Кабел

2

6.	ВЛ-10 кВ ф. «Посёлок завод» от ПС «Новоуральская» 110/10 кВ до КТПнов, кадастровый номер: 66:58:1101002:1463	Первоуральск, поселок Новоуральск, ул. Набережная.	Протяженность: 14м.	1 607,51	267,92	80,38
7.	ВЛ-0,4 кВ от ТП-22 до опоры № 21/21 до грани участка завитей, кадастровый номер: 66:58:1301002:1368	Свердловская область, город Первоуральск, поселок Билимбай, ул. Павлих Борцов, 103.	Протяженность: 352 м.	39 804,86	6 634,14	1 990,24
8.	ВЛ-0,4 кВ от ТП-23 ф. «Медиков» опоры № 9 до опоры № 6/н, кадастровый номер 66:58:1301008:1244	Свердловская область, город Первоуральск, поселок Билимбай, ул. Медиков, 25.	Протяженность: 310 м.	35 055,42	5 842,57	1 752,77
9.	ВЛ-0,4 кВ ф. «Павлих Борцов» ТП-22 от существующей опоры № 15 до проектируемой опоры № 6/н, кадастровый номер: 66:58:1301002:1367	Свердловская область, город Первоуральск, поселок Билимбай, пер. Парминова, д.1А.	Протяженность: 94 м.	10 629,71	1 771,62	531,49
10.	ВЛ-0,4 кВ от ТП-15, кадастровый номер 66:58:1501001:669	Свердловская область, город Первоуральск, поселок Вересовка.	Протяженность: 496 м.	56 088,67	9 348,11	2 804,43
11.	ВЛ-10 кВ от существующей опоры № 13 ВЛ-10 кВ ф. «КЛПХ» от ПС «Новоуральская» 110/10 кВ до КТП 150/10/0,4.	Свердловская область, город Первоуральск, поселок Прогресс, ул. Озлован.	Протяженность: 15м.	1 722,33	287,06	86,12



АДМИНИСТРАЦИЯ ГОРОДСКОГО ОКРУГА ПЕРВОУРАЛЬСК  
**ПОСТАНОВЛЕНИЕ**

17.06.2022 № 1429

г. Первоуральск

О проведении торжественного мероприятия, посвященного окончанию учебного года «Выпускные вечера»

В связи с проведением мероприятий, посвященных окончанию учебного года «Выпускные вечера», с целью предупреждения чрезвычайных происшествий и массовых беспорядков, рассмотреть результаты согласования с заинтересованными структурами, Администрация городского округа Первоуральск

ПОСТАНОВЛЯЕТ:

- Утвердить места и время проведения мероприятий, посвященных окончанию учебного года «Выпускные вечера» (приложение 1).
- Утвердить состав организационного комитета по проведению мероприятий, посвященных окончанию учебного года «Выпускные вечера» (приложение 2).
- Утвердить состав специальной комиссии по установлению готовности сооружений к проведению праздничных мероприятий (приложение 3).
- Специальной комиссии по установлению готовности сооружений к проведению праздничных мероприятий провести обследование объектов проведения мероприятий, с составлением соответствующих актов, а также определить дату готовности не позднее одного суток до начала мероприятий.
- В период проведения общегородского торжественного мероприятия, посвященного окончанию учебного года «Выпускные вечера» 30 июня 2022 года:
  - Начальнику Управления образования городского округа Первоуральск (И.В.Гильманова):
    - осуществить контроль за организацией общегородского мероприятия, посвященного окончанию учебного года «Выпускные вечера» (место проведения – Государственное автономное учреждение культуры Свердловской области «Инновационный культурный центр»);
  - Руководителям муниципальных общеобразовательных организаций городского округа Первоуральск:
    - организовать праздничные мероприятия в соответствии с утвержденным планом;
    - обеспечить техническую укрепленность объектов проведения мероприятий, максимально используя при проведении мероприятий инженерно-техническое оборудование обеспечения безопасности.

Приложение к постановлению Администрации городского округа Первоуральск от 16.06.2022 № 1426

Перечень объектов электроэнергетики на территории городского округа Первоуральск

№ по порядку	Наименование	Местоположение объекта, количественные характеристики (кв.м., м., шт.)	Стоимость продажи с учетом НДС, руб.	Размер НДС, руб.	Размер шага аукциона 5%, руб.
1.	ВЛ-6 кВ от сущ. опоры б/н ф. «Гора» ПС35/6 кВ до РУ-6 кВКТПнов, кадастровый номер 66:58:1301008:1243	Протяженность: 485 м. Свердловская область, город Первоуральск, поселок Билимбай, ул. Медиков, Рабочая.	55 688,67	9 281,45	2 784,43
2.	ВЛ-0,4 кВ от РУ-0,4 кВ КТПнов до опоры №6/н на границе земельного участка завитей, кадастровый номер 66:58:1301008:1247	Протяженность: 631 м. Свердловская область, город Первоуральск, поселок Билимбай, ул. Медиков, Рабочая, Учителей.	71 354,74	11 892,46	3 567,74
3.	Трансформаторная подстанция КТПнов, кадастровый номер: 66:58:1301008:1245	Общая площадь: 6,4 кв.м. Свердловская область, город Первоуральск, поселок Билимбай, ул. Медиков, Рабочая.	37 637,00	6 272,83	1 881,85
4.	ВЛ-0,4 кВ от РУ-0,4 кВ КТПнов до опоры б/н, кадастровый номер: 66:58:1101002:1458	Протяженность: 358 м. Свердловская область, город Первоуральск, поселок Новоуральск, ул. Набережная.	40 483,36	6 747,23	2 024,17
5.	Трансформаторная подстанция КТПнов, кадастровый номер: 66:58:1101002:1462	Общая площадь: 7,2 кв.м. Свердловская область, город	54 547,00	9 091,17	2 727,35

3

12.	кадастровый номер 66:58:0901001:306	29, ул.на Солнечная, 8.	54 547,00	9 091,17	2 727,35
13.	Трансформаторная подстанция КТП 250/10/0,4, кадастровый номер 66:58:0901001:305	Общая площадь: 8,3 кв.м. Свердловская область, город Первоуральск, поселок Прогресс, ул. Озлован, 29, ул.на Солнечная, 8.	61 064,28	10 177,38	3 053,21
14.	ВЛ-0,4 кВ фидер № 1 от РУ-0,4 кВ КТП 250/10/0,4 кВ до проектируемой опоры на границе земельного участка завитей, кадастровый номер 66:58:0901001:307	Протяженность: 540 м. Свердловская область, город Первоуральск, поселок Прогресс, ул. Озлован, 29, ул.на Солнечная, 8.	37 637,00	6 272,83	1 881,85
15.	ВЛ 6 кВ от ТПП-ПНТЗ ф. «Регуль», кадастровый номер 66:58:0102001:324	Общая площадь: 5,7 кв.м. Свердловская область, город Первоуральск, пер. Дмитрия Донского, в 73 м на северо-восток от дома №51.	7 922,72	1 320,45	396,14
16.	ВЛ-6 кВ от опоры № 42 ф. «Гора» до проектируемой опоры, кадастровый номер 66:58:1301002:1376	Протяженность: 285 м. Свердловская область, город Первоуральск, поселок Билимбай, ул.на Ленина, в 105 метрах на северо-запад от дома ПГ	32 724,27	5 454,05	1 636,21
17.	2хКЛ-6 кВ, кадастровый номер 66:58:0120003:2346	Протяженность: 283 м., Свердловская	32 494,63	5 415,77	1 624,73

2

- принять личное участие в проведении мероприятий вне образовательных организаций;
- обеспечить обязательное участие представителей Советов родителей (законных представителей) на мероприятии, в том числе при проведении мероприятий вне образовательных организаций.
- Первоуральскому муниципальному бюджетному учреждению «Первоуральская городская служба спасения» (А.Ф. Чернышев), отделу надзорной деятельности и профилактической работы городского округа Первоуральск, Шаланского городского округа, городского округа Староуральск УНД и ПР ГУ МЧС России по Свердловской области (Е.В. Марьясов) обеспечить необходимый и достаточный состав сил и средств постоянной готовности для оперативного реагирования в случае чрезвычайной ситуации во время проведения торжественного мероприятия;
- Рекомендовать Отделу Министерства внутренних дел России по городу Первоуральску (В.С. Шведчиков):
  - оказать содействие организаторам мероприятий в обеспечении общественного порядка и безопасности дорожного движения в местах проведения торжественных мероприятий.
- Заместителю Главы Администрации по взаимодействию с органами государственной власти и общественными организациями (В.А.Тамман) обеспечить охрану общественного порядка с привлечением состава добровольных дружинников в местах проведения мероприятий с массовым пребыванием людей.
- Начальнику отдела потребительского рынка, предпринимательства и туризма Администрации городского округа Первоуральск (Т.И. Орлова) подготовить уведомления о введении запрета розничной продажи алкогольной и спиртосодержащей продукции в магазинах и торговых павильонах, расположенных ближе 150 метров от образовательных организаций и мест возможных массовых гуляний (парк новой культуры, набережная городского пруда, площадь Победы) 30 июня 2022 года с 10.00 до 16.00 часов.
- Рекомендовать начальнику «10 Пожарно-спасательного отряда федеральной противопожарной службы Государственной противопожарной службы Главного управления МЧС России по Свердловской области» (Атамурдов Р.С.) обеспечить необходимый и достаточный состав сил и средств постоянной готовности для оперативного реагирования в случае чрезвычайной ситуации во время проведения торжественных мероприятий.
- Опубликовать настоящее постановление в газете «Вечерний Первоуральск», разместить на официальном сайте городского округа Первоуральск и сайте Управления образования городского округа Первоуральск.
- Контроль за исполнением настоящего постановления оставляю за собой.

Глава городского округа Первоуральск

И.В. Кабел

Приложение 1  
УТВЕРЖДЕНЫ  
постановлением Администрации  
городского округа Первоуральск  
от 17.06.2022 № 1429

Места и время проведения мероприятий, посвященных окончанию учебного года «Выпускные вечера»

Место проведения, адрес	Дата и время проведения	Выпускной класс	Количество выпускников/родителей	Место проведения выпускных вечеров точный адрес	Ответственный за проведение мероприятия
МАОУ СОШ №1 г. Первоуральск, ул. Строителей, 7	02.07.2022 20.00-21.30	11-х - 2	36/60	Торжественное вручение аттестатов в школе.	Чеклюцова А.П.
	02.07.2022 21.30-05.00	11-х - 2	36/60	Банкетная часть - база отдыха «Сосновый бор» п. Билимбай, ул. Свердлова, 70а	
МАОУ СОШ №2 г. Первоуральск, ул. Чкалова, 26	22.06.2022 16.00-22.00	9А	24/28	Банкетная часть - база отдыха «Светофор» п. Билимбай, ул. Ленина 2/1	Протонина О.А.
	19.06.2022 15.00-21.00	9Б	22/14	Банкетная часть - база отдыха «Светофор» п. Билимбай, ул. Ленина 2/1	
	26.06.2022 16.00-21.00	9В	27/27	Банкетная часть - Кафе «Проект кофе» ул. Ленина, 11	
	19.06.2022 11.00-12.00	9Г	19/3	Банкетная часть - база отдыха «Светофор» п. Билимбай, ул. Ленина 2/1	
	23.06.2022 16.00-22.00	9Д	22/15	Банкетная часть - Кафе «Камилло» ул. Данилова, 2а	
	30.06.2022 18.00-20.00	11-х - 2	42/80	Торжественное вручение аттестатов в школе	
	07.07.2022 21.00-06.00	11А,Б	32/35	Банкетная часть - База отдыха «Светофор» ул. Ленина, 2/1, Билимбай	
МАОУ СОШ №3 г. Первоуральск, ул. Вапутина, 73Б	06.07.2022 11.00-12.00	9-х - 3	38/40	Торжественное вручение аттестатов в школе	Дернова Э.В.
	05.07.2022 11.00-12.00	11-х - 1	21/24	Торжественное вручение аттестатов в школе	

4

	03.06.22 16.00-22.00	9м	22	Банкетная часть - Кемпинг «Ямская слобода» Первоуральск, Московский тракт, 30км	Арестова Г.В.
	30.06.2022 21.00-05.00	11-х - 3	56	Торжественное вручение аттестатов и Банкетная часть - ГАУК СО «ИКИ» г. Первоуральск, ул. Ленина, 18б	Кирсанова Н.Н.
МАОУ СОШ №9 г. Первоуральск, ул. Комсомольская 21б	01.07.2022 11.00- 12.00	9-х - 3	65/ 100	Торжественное вручение аттестатов в школе	Черемных И.А.
	25.06.2022 15.00-19.00	9А	24/10	Банкетная часть - база отдыха «Светофор» п. Билимбай, ул. Ленина 2/1	Петров А.В.
	19.06.2022 16.00-21.00	9В	14/12	Банкетная часть - база отдыха «Светофор» п. Билимбай, ул. Ленина 2/1	Трефилова И.Ю.
	24.06.2022 13.00-14.00	11-х - 1	23/50	Торжественное вручение аттестатов в школе	Черемных И.А.
24.06.2022 15.00-08.00	18/17		Банкетная часть - база отдыха «Чусовая» Свердловская область, п. Слобода		
МАОУ СОШ №10 г. Первоуральск, ул. Трубинов, 64а	06.07.2022 14.00-15.30	9-х - 3	70/85	Торжественное вручение аттестатов в школе	Беляева И.А. Роньжина Р.Р.
	03.07.2022 16.00-22.00	9Б	12/10	Банкетная часть - «Ямская слобода» Московский тракт, 30-й км.	
	09.07.2022 16.00-22.00	9В	10/10	Банкетная часть - кафе «Усадьба» Талина, пер. Новотрубинов, 14/1	
	29.06.2022 17.00-18.30	11-х - 1	21/29	Торжественное вручение аттестатов в школе	
	29.06.2022 19.00-07.00	11 А	20/22	Банкетная часть - база отдыха «Светофор» п. Билимбай, ул. Ленина 2/1	

2

МАОУ СОШ №4 г. Первоуральск, ул. Советская, 20В	30.06.2022 10.00-11.00	9 А, 9Г	97/100	Торжественное мероприятие в школе актовый зал	Фрисс Н.В.
	30.06.2022 11.30-12.30	9 Б, 9В			
	03.07.2022 16.00 -22.00	9А	24/25	Банкетная часть - база отдыха «Ямская слобода» Московский тракт, 30 км	Ветошкина Ю.В.
	19.06.2022 16.00-22.00	9Б	24/25	Банкетная часть - База отдыха «Светофор» ул. Ленина, 2/1, Билимбай	Черданцева С.А.
	30.06.2022 17.00-22.00	9В	24/25	Банкетная часть - База отдыха «Светофор» ул. Ленина, 2/1, Билимбай	Кориков А.А.
	01.07.2022- 03.07.2022	9Г	23/25	Банкетная часть - Теплоход «Пермь-Чайковский»	Чернышева Н.М.
	01.07.2022 14.00-15.30	11-х - 2	40/70	Торжественное вручение аттестатов в школе актовый зал	Фрисс Н.В.
	01.07.2022 21.00-05.00	11А	20/35	Банкетная часть - база отдыха «Чусовая» г. Первоуральск, село Слобода, ул. Турбаза Чусовая, д. 6Б	Камалова Л.Р.
01.07.2022 21.00-05.00	11Б	20/35	Банкетная часть - база отдыха «Ямская слобода» Московский тракт, 30 км	Надсева Ж.В.	
МАОУ СОШ №5 г. Первоуральск, пр. Космонавтов 15А	27.06.2022 11.00-12.00	11х-3	39/65	Торжественное вручение аттестатов в школе	Кондратенко Л. И.
	01.07.2022 23.00-06.00			Банкетная часть - гора Теплая	

5

МБОУ СОШ №11 г. Первоуральск ул. Красноармейская, 22	03.07.2022 11.00-12.00	9-х - 1	22/35	Торжественное вручение аттестатов в школе	Бодаева И.Н. Нурмуратова Е.С. Лапина Е.М.
	03.07.2022 14.00-21.00	9 А	22/35	Банкетная часть - база отдыха «Светофор» п. Билимбай, ул. Ленина 2/1	
	28.06.2022 14.00-15.00	11-х - 1	4/4	Торжественное вручение аттестатов в школе	Бодаева И.Н. Нурмуратова Е.С.
МАОУ СОШ №12 г. Первоуральск, ул. Карбышева, 1а	01.07.2022 15.00-17.00	11-х - 1	11/11	Торжественное вручение аттестатов в школе	Черепанова Е.Н.
	01.07.2022 18.00-23.00			Банкетная часть - база отдыха «Светофор» п. Билимбай, ул. Ленина 2/1	
МАОУ СОШ № 15 г. Первоуральск, ул. Пушкина, 1а	06.07.2022 11.00-13.00	9-х - 6	131/127	Торжественное вручение аттестатов в школе	Кириллова Ю.В.
	25.06.2022 16.00-22.00	9А	22/22	Банкетная часть - кафе «Филищ» г. Первоуральск, ул. СТИ, 34/4	
	02.07.2022 14.00-22.00	9Б	27/29	Банкетная часть - турбаза «Остров» Ново-Московский тракт, 25-й километр	
	02.07.2022 17.00-22.00	9В	23/20	Банкетная часть - турбаза «Сосновый бор» п. Билимбай, ул. Свердлова, 70А	
	27.06.2022 17.00-22.00	9Г	19/16	Банкетная часть - турбаза «Сосновый бор» п. Билимбай, ул. Свердлова, 70А	
	27.06.2022 17.00-22.00	9Д	20/20	Банкетная часть - турбаза «Сосновый бор» п. Билимбай, ул. Свердлова, 70А	
	24.06.2022 14.00-15.00	11-х - 2	20/20	Торжественное вручение аттестатов в школе	
24.06.2022 16.00-23.00	11-х - 2	20/20	Банкетная часть - кафе «Панорама» Первоуральск, ул. Ленина, 37	Кириллова Ю.В.	

3

МАОУ СОШ №6 г. Первоуральск, пр. Космонавтов, 12	01.07.2022 11.00-13.00	9-х - 3	64/85	Торжественное вручение аттестатов в школе	Бурылова С.А.
	03.07.2022 17.00-23.00	9А	25/14	Банкетная часть - Кафе «Провинция» г. Первоуральск, пр. Космонавтов, 7	
	26.06.2022 15.00-21.00	9Б	25/14	Банкетная часть - база отдыха «Светофор» п. Билимбай, ул. Ленина 2/1	
	26.06.2022 14.00-20.00	9В	12/6	Банкетная часть - Кафе «Барбарис» г. Первоуральск, ул. Вайнера, 55	
	01.07.2022 15.00-16.30	11А	25/40	Торжественное вручение аттестатов в школе	
03.07.2022 20.00-05.00	21/25		Банкетная часть - база отдыха «Светофор» п. Билимбай, ул. Ленина 2/1		
ПМАОУ СОШ №7 г. Первоуральск, ул. Строителей, 9	09.07.2022 16.00-20.00	9ф	21	Банкетная часть - Кемпинг «Ямская слобода» Первоуральск, Московский тракт, 30км	Поталова Э.В.
	29.06.2022 18.00-00.00	9а	26	Банкетная часть - база отдыха «Светофор» п. Билимбай, ул. Ленина 2/1	Степанова А.Р.
	25.06.2022 17.00-23.00	9б	26	Банкетная часть - Турбаза «Чусовая» Свердловская обл., п. Слобода	Перельгина Е.В.
	28.06.2022 16.00-21.00	9и	31	Банкетная часть - база отдыха «Светофор» п. Билимбай, ул. Ленина 2/1	Махнева В.П.
	28.06.2022 16.00-22.00	9в	27	Банкетная часть - база отдыха «Светофор» п. Билимбай, ул. Ленина 2/1	Фризен М.Ю.

6

МАОУ СОШ № 20 г. Первоуральск, ул. Набережная, 9	24.06.2022 18.00-22.00	9-х - 1	21/21	Банкетная часть - база отдыха «Сосновый бор» п. Билимбай, ул. Свердлова, 70а	Давлетшина И.Г.
	25.06.2022 21.00-22.00	11-х-2	50/170	Торжественное вручение аттестатов в ДК НТЗ	Сэжрянгу Т.Д.
25.06.2022 23.00-05.00	Банкетная часть - кемпинг «Ямская слобода» Екатеринбург, Московский тракт, 30-й км				
МАОУ СОШ №22, п. Билимбай, ул. Красноармейская , 62	01.07.2022 15.00-17.00	9-х - 3	38/40	Торжественное вручение аттестатов в школе	Перминова Л.Н.
	03.07.2022 17.00-22.00	9А	17/22	Банкетная часть - база отдыха «Светофор» п. Билимбай, ул. Ленина 2/1	
	26.06.2022 13.00-19.00	9В	11/8	Банкетная часть - база отдыха «Светофор» п. Билимбай, ул. Ленина 2/1	
	01.07.2022 18.00 - 19.00	11-х - 1	18/18	Торжественное вручение аттестатов в школе	
МАОУ СОШ №26 п. Новоуральск, ул. Крупской, 49	29.06.2022 14.00-15.00	11-х - 1	17/22	Торжественное вручение аттестатов в школе	Дубинкина Т.Г.
	04.07.2022 12.00-13.00	9-х - 1	11/17	Торжественное вручение аттестатов в школе	Кузнецова С.И.
ПМАОУ Школа № 32, г. Первоуральск, пр. Ильича, 6	29.06.2022 11.00-13.00	11-х - 2	41/71	Торжественное вручение аттестатов в школе	Тонкова А.Е.
	02.07.2022 20.00-04.00			Банкетная часть - парк - отель «Евразия» Екатеринбург, пр. Московский, 18-й км	

7

МБОУ СОШ №36 г. Первоуральск, п. Кузино, ул. Луначарского д.31	09.07.2022 12.00-13.30	9-х - 1	19/35	Торжественное вручение аттестатов в школе	Колясникова Н.А.
	25.06.2022 14.00-15.00	11-х - 1	5/10	Торжественное вручение аттестатов в школе	
МБОУ ООШ № 40 с.Битимка, ул.Паром, 24А	04.07.2022 12.00-13.00	9-х - 2	33/33	Торжественное вручение аттестатов в школе	Косарева Л.В.

25. г. Первоуральск, пр-кт Ильича, д. 11Б  
26. г. Первоуральск, пр-кт Ильича, д. 11в  
27. г. Первоуральск, пр-кт Ильича, д. 11Г  
28. г. Первоуральск, пр-кт Ильича, д. 11Д  
29. г. Первоуральск, пр-кт Ильича, д. 12  
30. г. Первоуральск, пр-кт Ильича, д. 14а  
31. г. Первоуральск, пр-кт Ильича, д. 15  
32. г. Первоуральск, пр-кт Ильича, д. 17  
33. г. Первоуральск, пр-кт Ильича, д. 1А  
34. г. Первоуральск, пр-кт Ильича, д. 1Б  
35. г. Первоуральск, пр-кт Ильича, д. 1В  
36. г. Первоуральск, пр-кт Ильича, д. 21  
37. г. Первоуральск, пр-кт Ильича, д. 22  
38. г. Первоуральск, пр-кт Ильича, д. 22а  
39. г. Первоуральск, пр-кт Ильича, д. 24  
40. г. Первоуральск, пр-кт Ильича, д. 24а  
41. г. Первоуральск, пр-кт Ильича, д. 25  
42. г. Первоуральск, пр-кт Ильича, д. 26  
43. г. Первоуральск, пр-кт Ильича, д. 29  
44. г. Первоуральск, пр-кт Ильича, д. 3/1  
45. г. Первоуральск, пр-кт Ильича, д. 3/2  
46. г. Первоуральск, пр-кт Ильича, д. 33  
47. г. Первоуральск, пр-кт Ильича, д. 37  
48. г. Первоуральск, пр-кт Ильича, д. 39/1  
49. г. Первоуральск, пр-кт Ильича, д. 4а  
50. г. Первоуральск, пр-кт Ильича, д. 5  
51. г. Первоуральск, пр-кт Ильича, д. 5А  
52. г. Первоуральск, пр-кт Ильича, д. 5Б  
53. г. Первоуральск, пр-кт Ильича, д. 7  
54. г. Первоуральск, пр-кт Ильича, д. 7А

Приложение 2  
УТВЕРЖДЕН  
постановлением Администрации  
городского округа Первоуральск  
от 17.06.2022 № 1429

Состав  
организационного комитета по проведению мероприятий, посвященных окончанию  
учебного года «Выпускные вечера»

Председатель – Гильманова Ирина Викторовна, начальник Управления  
образования городского округа Первоуральск;  
Заместитель председателя – Ахлалина Галина Евгеньевна, заместитель начальника  
Управления образования городского округа Первоуральск

Члены оргкомитета:  
1) Ермаков Евгений Сергеевич, директор Муниципального казенного  
учреждения «Центр хозяйственно-эксплуатационного обслуживания»;  
2) Шведников Вячеслав Сергеевич, начальник Отдела Министерства  
внутренних дел России по городу Первоуральску;  
3) Ярш Роман Григорьевич, главный государственный инспектор  
безопасности дорожного движения по городскому округу Первоуральск.



АДМИНИСТРАЦИЯ ГОРОДСКОГО ОКРУГА ПЕРВОУРАЛЬСК  
ПОСТАНОВЛЕНИЕ

17.06.2022 № 1430

г. Первоуральск

О внесении изменений в постановление  
Администрации городского округа  
Первоуральск от 13 ноября 2014 года  
№ 3062 «О принятии решения о  
формировании фонда капитального  
ремонта на счете регионального  
оператора»

Руководствуясь положениями статей 168, 170, 173, 174 Жилищного кодекса  
Российской Федерации, Законом Свердловской области от 19 декабря 2013 года  
№ 127-ОЗ «Об обеспечении проведения капитального ремонта общего имущества  
в многоквартирных домах на территории Свердловской области», Региональной  
программой капитального ремонта общего имущества в многоквартирных домах  
Свердловской области на 2015-2044 годы, утвержденной постановлением Правительства  
Свердловской области от 22 апреля 2014 года № 306-ПП, Администрация городского  
округа Первоуральск

ПОСТАНОВЛЯЕТ:

1. Внести изменения в постановление Администрации городского округа  
Первоуральск от 13 ноября 2014 года № 3062 «О принятии решения о формировании  
фонда капитального ремонта на счете регионального оператора», изложив перечень  
многоквартирных домов городского округа Первоуральск, собственники которых не  
выбрали способ формирования фонда капитального ремонта или выбранный способ,  
установленный Законом Свердловской области от 19 декабря 2013 года № 127-ОЗ «Об  
обеспечении проведения капитального ремонта общего имущества в многоквартирных  
домах на территории Свердловской области», не был ими реализован в срок, в новой  
редакции согласно приложению к настоящему постановлению.
2. Настоящее постановление разместить на официальном сайте городского  
округа Первоуральск и опубликовать в газете «Вечерний Первоуральск».
3. Контроль за исполнением настоящего постановления возложить на  
заместителя Главы Администрации городского округа по жилищно-коммунальному  
хозяйству, городскому хозяйству и экологии Д.Н.Полякова.

Глава городского округа Первоуральск

И.В. Кабел

- 3  
55. г. Первоуральск, пр-кт Ильича, д. 8/49  
56. г. Первоуральск, пр-кт Ильича, д. 8а  
57. г. Первоуральск, пр-кт Ильича, д. 9а  
58. г. Первоуральск, пр-кт Космонавтов, д. 10  
59. г. Первоуральск, пр-кт Космонавтов, д. 11  
60. г. Первоуральск, пр-кт Космонавтов, д. 11А  
61. г. Первоуральск, пр-кт Космонавтов, д. 11Б  
62. г. Первоуральск, пр-кт Космонавтов, д. 14  
63. г. Первоуральск, пр-кт Космонавтов, д. 15  
64. г. Первоуральск, пр-кт Космонавтов, д. 16  
65. г. Первоуральск, пр-кт Космонавтов, д. 17/18  
66. г. Первоуральск, пр-кт Космонавтов, д. 17А  
67. г. Первоуральск, пр-кт Космонавтов, д. 17Б  
68. г. Первоуральск, пр-кт Космонавтов, д. 18  
69. г. Первоуральск, пр-кт Космонавтов, д. 19  
70. г. Первоуральск, пр-кт Космонавтов, д. 19Б  
71. г. Первоуральск, пр-кт Космонавтов, д. 20  
72. г. Первоуральск, пр-кт Космонавтов, д. 21А  
73. г. Первоуральск, пр-кт Космонавтов, д. 22/16  
74. г. Первоуральск, пр-кт Космонавтов, д. 23  
75. г. Первоуральск, пр-кт Космонавтов, д. 24  
76. г. Первоуральск, пр-кт Космонавтов, д. 24А  
77. г. Первоуральск, пр-кт Космонавтов, д. 24Б  
78. г. Первоуральск, пр-кт Космонавтов, д. 25  
79. г. Первоуральск, пр-кт Космонавтов, д. 25А  
80. г. Первоуральск, пр-кт Космонавтов, д. 26  
81. г. Первоуральск, пр-кт Космонавтов, д. 27  
82. г. Первоуральск, пр-кт Космонавтов, д. 28А  
83. г. Первоуральск, пр-кт Космонавтов, д. 3  
84. г. Первоуральск, пр-кт Космонавтов, д. 3А

Приложение 3  
УТВЕРЖДЕН  
постановлением Администрации  
городского округа Первоуральск  
от 17.06.2022 № 1429

Состав  
специальной комиссии по установлению готовности сооружений к проведению  
праздничных мероприятий

Тамман В.А., заместитель Главы Администрации по взаимодействию с органами  
государственной власти и общественными организациями;

Атамуратов Р.С., начальник «10 Пожарно-спасательного отряда федеральной  
противопожарной службы Государственной противопожарной службы Главного  
управления МЧС России по Свердловской области»;

Шведников В.С., начальник Отдела Министерства внутренних дел России по  
городу Первоуральску (по согласованию);

Представители организации, на объекте которого будет проводиться мероприятие.

Приложение  
к постановлению Администрации  
городского округа Первоуральск  
от 17.06.2022 № 1430

ПЕРЕЧЕНЬ

многоквартирных домов городского округа Первоуральск, собственники которых не  
выбрали способ формирования фонда капитального ремонта или выбранный способ не  
был ими реализован в срок, установленный Законом Свердловской области  
от 19 декабря 2013 года № 127-ОЗ

1. г. Первоуральск, б-р Юности, д. 1
2. г. Первоуральск, б-р Юности, д. 10
3. г. Первоуральск, б-р Юности, д. 12
4. г. Первоуральск, б-р Юности, д. 13
5. г. Первоуральск, б-р Юности, д. 14
6. г. Первоуральск, б-р Юности, д. 15
7. г. Первоуральск, б-р Юности, д. 16
8. г. Первоуральск, б-р Юности, д. 17
9. г. Первоуральск, б-р Юности, д. 18
10. г. Первоуральск, б-р Юности, д. 2
11. г. Первоуральск, б-р Юности, д. 3
12. г. Первоуральск, б-р Юности, д. 4
13. г. Первоуральск, б-р Юности, д. 6
14. г. Первоуральск, б-р Юности, д. 7
15. г. Первоуральск, б-р Юности, д. 8
16. г. Первоуральск, б-р Юности, д. 9
17. г. Первоуральск, пер. Бурильщиков, д. 1
18. г. Первоуральск, пер. Бурильщиков, д. 1А
19. г. Первоуральск, пер. Бурильщиков, д. 2
20. г. Первоуральск, пер. Бурильщиков, д. 4
21. г. Первоуральск, пер. Кутузова, д. 41
22. г. Первоуральск, пер. Кутузова, д. 43
23. г. Первоуральск, пер. Кутузова, д. 45
24. г. Первоуральск, пр-кт Ильича, д. 11А

- 4  
85. г. Первоуральск, пр-кт Космонавтов, д. 4  
86. г. Первоуральск, пр-кт Космонавтов, д. 5  
87. г. Первоуральск, пр-кт Космонавтов, д. 6  
88. г. Первоуральск, пр-кт Космонавтов, д. 8  
89. г. Первоуральск, пр-кт Космонавтов, д. 9  
90. г. Первоуральск, пр-д Корабельный, д. 1  
91. г. Первоуральск, пр-д Корабельный, д. 3  
92. г. Первоуральск, пр-д Корабельный, д. 4  
93. г. Первоуральск, пр-д Корабельный, д. 5  
94. г. Первоуральск, ул. Совхоз Первоуральский, д. 11  
95. г. Первоуральск, ул. Совхоз Первоуральский, д. 11а  
96. г. Первоуральск, ул. Совхоз Первоуральский, д. 13  
97. г. Первоуральск, ул. Совхоз Первоуральский, д. 14  
98. г. Первоуральск, ул. Совхоз Первоуральский, д. 15  
99. г. Первоуральск, ул. Совхоз Первоуральский, д. 16  
100. г. Первоуральск, ул. Совхоз Первоуральский, д. 17  
101. г. Первоуральск, ул. Совхоз Первоуральский, д. 18  
102. г. Первоуральск, ул. Совхоз Первоуральский, д. 19  
103. г. Первоуральск, ул. Совхоз Первоуральский, д. 20  
104. г. Первоуральск, ул. Совхоз Первоуральский, д. 22  
105. г. Первоуральск, ул. Совхоз Первоуральский, д. 24  
106. г. Первоуральск, ул. 1 Мая, д. 1  
107. г. Первоуральск, ул. 1 Мая, д. 10  
108. г. Первоуральск, ул. 1 Мая, д. 10а  
109. г. Первоуральск, ул. 1 Мая, д. 11  
110. г. Первоуральск, ул. 1 Мая, д. 17  
111. г. Первоуральск, ул. 1 Мая, д. 19  
112. г. Первоуральск, ул. 1 Мая, д. 2  
113. г. Первоуральск, ул. 1 Мая, д. 21  
114. г. Первоуральск, ул. 1 Мая, д. 23









32

925.	г. Первоуральск, п. Билимбай, ул. Белнинского, д. 17
926.	г. Первоуральск, п. Билимбай, ул. Вайнера, д. 12
927.	г. Первоуральск, п. Билимбай, ул. Лермонтова, д. 10
928.	г. Первоуральск, п. Билимбай, ул. Лермонтова, д. 11
929.	г. Первоуральск, п. Билимбай, ул. Лермонтова, д. 13
930.	г. Первоуральск, п. Билимбай, ул. Лермонтова, д. 15
931.	г. Первоуральск, п. Билимбай, ул. Лермонтова, д. 6
932.	г. Первоуральск, п. Билимбай, ул. Лермонтова, д. 8
933.	г. Первоуральск, п. Билимбай, ул. Лермонтова, д. 9
934.	г. Первоуральск, п. Билимбай, ул. Олега Кошова, д. 18
935.	г. Первоуральск, п. Билимбай, ул. Олега Кошова, д. 7
936.	г. Первоуральск, п. Кузино, ул. Вайнера, д. 18
937.	г. Первоуральск, п. Кузино, ул. Вишнякова, д. 14
938.	г. Первоуральск, п. Кузино, ул. Вишнякова, д. 16
939.	г. Первоуральск, п. Кузино, ул. Вишнякова, д. 17
940.	г. Первоуральск, п. Кузино, ул. Ленина, д. 84
941.	г. Первоуральск, п. Кузино, ул. Луначарского, д. 32
942.	г. Первоуральск, п. Кузино, ул. Луначарского, д. 34
943.	г. Первоуральск, п. Кузино, ул. Луначарского, д. 36
944.	г. Первоуральск, п. Кузино, ул. Луначарского, д. 39
945.	г. Первоуральск, п. Кузино, ул. Луначарского, д. 41
946.	г. Первоуральск, п. Кузино, ул. Луначарского, д. 43
947.	г. Первоуральск, п. Кузино, ул. Луначарского, д. 44
948.	г. Первоуральск, п. Кузино, ул. Луначарского, д. 45
949.	г. Первоуральск, п. Кузино, ул. Луначарского, д. 46
950.	г. Первоуральск, п. Кузино, ул. Машинистов, д. 35
951.	г. Первоуральск, п. Кузино, ул. Машинистов, д. 35а
952.	г. Первоуральск, п. Кузино, ул. Машинистов, д. 39
953.	г. Первоуральск, п. Кузино, ул. Машинистов, д. 39а
954.	г. Первоуральск, п. Кузино, ул. Машинистов, д. 54

35

1015.	г. Первоуральск, с. Новоалексеевское, ул. 8 Марта, д. 29Б
1016.	г. Первоуральск, с. Новоалексеевское, ул. 8 Марта, д. 33
1017.	г. Первоуральск, с. Новоалексеевское, ул. 8 Марта, д. 33А
1018.	г. Первоуральск, с. Новоалексеевское, ул. 8 Марта, д. 33Б
1019.	г. Первоуральск, с. Новоалексеевское, ул. 8 Марта, д. 35
1020.	г. Первоуральск, с. Новоалексеевское, ул. 8 Марта, д. 37
1021.	г. Первоуральск, с. Новоалексеевское, ул. Буденного, д. 125
1022.	г. Первоуральск, с. Новоалексеевское, ул. Школьная, д. 6
1023.	г. Первоуральск, с. Слобода, ул. Красная, д. 8а
1024.	г. Первоуральск, ул. Береговая, д. 76А
1025.	г. Первоуральск, п. Кузино, ул. Луначарского, д. 43а
1026.	г. Первоуральск, п. Кузино, ул. Луначарского, д. 45а
1027.	г. Первоуральск, ул. Береговая, д. 76Б
1028.	г. Первоуральск, ул. Береговая, д. 80А
1029.	г. Первоуральск, ул. Ильича, д. 36
1030.	г. Первоуральск, ул. Строителей, д. 3а
1031.	г. Первоуральск, ул. Школьная, д. 8
1032.	г. Первоуральск, ул. Береговая, д. 12А
1033.	г. Первоуральск, ул. Вайнера, д. 27А
1034.	г. Первоуральск, ул. Ватутина, д. 64а
1035.	г. Первоуральск, ул. Ватутина, д. 72а
1036.	г. Первоуральск, ул. Емлина, д. 21
1037.	г. Первоуральск, ул. Ильича, д. 38
1038.	г. Первоуральск, ул. Строителей, д. 32Б
1039.	г. Первоуральск, ул. Береговая, д. 5Б
1040.	г. Первоуральск, ул. Береговая, д. 20А
1041.	г. Первоуральск, ул. Строителей, д. 29
1042.	г. Первоуральск, ул. Емлина, д. 23
1043.	г. Первоуральск, ул. Трубиных, д. 48Б
1044.	г. Первоуральск, п. Вересова, ул. Заводская, д. 19

**ПОСТАНОВЛЕНИЕ**

17.06.2022 № 1432

г. Первоуральск

Об установлении публичного сервитута на земельный участок с кадастровым номером 66:58:1301002:191 (входящий в состав единого землепользования с кадастровым номером 66:58:0000000:75)

В соответствии со статьями 23, 39.42, 39.43, 39.45, 39.46 Земельного кодекса Российской Федерации от 23 октября 2001 года № 136-ФЗ, Федеральным законом от 25 октября 2001 года № 137-ФЗ «О введении в действие Земельного кодекса Российской Федерации», рассмотрев ходатайство акционерного общества «ГАЗЭКС» об установлении публичного сервитута, Администрация городского округа Первоуральск

**ПОСТАНОВЛЯЕТ:**

1. Установить публичный сервитут в отношении земельного участка с кадастровым номером 66:58:1301002:191 (входящий в состав единого землепользования с кадастровым номером 66:58:0000000:75), в целях размещения линейного объекта системы газоснабжения, необходимого для организации газоснабжения населения, подключения (технологического присоединения) к сетям инженерно-технического обеспечения в рамках программы социальной газификации, сроком на 2 года. Срок, в течение которого и в соответствии с расчетом заявителя использование земельного участка будет невозможно или существенно затруднено (при возникновении таких обстоятельств) составляет 2 месяца.
2. Утвердить границы публичного сервитута (приложение).
3. Установить порядок установления зон с особыми условиями использования территории и содержания прав на земельные участки в границах таких зон в соответствии с постановлением Правительства Российской Федерации от 20 ноября 2009 года № 878 «Об утверждении Правил охраны газораспределительных сетей».
4. Обязать акционерное общество «ГАЗЭКС» привести земельный участок в состояние, пригодное для использования в соответствии с видом разрешенного использования, в срок, не превышающий трех месяцев после завершения работ, для размещения которых был установлен публичный сервитут.
5. Акционерному обществу «ГАЗЭКС» внести сведения о публичном сервитуте в Единый государственный реестр недвижимости.
6. Настоящее постановление опубликовать в газете «Первоуральск» и разместить на официальном сайте городского округа Первоуральск в информационно-телекоммуникационной сети «Интернет» по адресу: [www.prvouralsk.ru](http://www.prvouralsk.ru).
7. Контроль за исполнением настоящего постановления возложить на заместителя Главы Администрации городского округа Первоуральск по муниципальному управлению Д.М. Крючкова.

Глава городского округа Первоуральск И.В. Кабач

33

955.	г. Первоуральск, п. Новоуткинский, ул. 30 лет Октября, д. 10
956.	г. Первоуральск, п. Новоуткинский, ул. 30 лет Октября, д. 2
957.	г. Первоуральск, п. Новоуткинский, ул. 30 лет Октября, д. 2а
958.	г. Первоуральск, п. Новоуткинский, ул. 30 лет Октября, д. 4
959.	г. Первоуральск, п. Новоуткинский, ул. 30 лет Октября, д. 4а
960.	г. Первоуральск, п. Новоуткинский, ул. 30 лет Октября, д. 6
961.	г. Первоуральск, п. Новоуткинский, ул. 30 лет Октября, д. 6а
962.	г. Первоуральск, п. Новоуткинский, ул. 30 лет Октября, д. 8
963.	г. Первоуральск, п. Новоуткинский, ул. Гоголя, д. 45
964.	г. Первоуральск, п. Новоуткинский, ул. Гоголя, д. 47
965.	г. Первоуральск, п. Новоуткинский, ул. Гоголя, д. 49
966.	г. Первоуральск, п. Новоуткинский, ул. Гоголя, д. 51
967.	г. Первоуральск, п. Новоуткинский, ул. Крупской, д. 46
968.	г. Первоуральск, п. Новоуткинский, ул. Крупской, д. 48
969.	г. Первоуральск, п. Новоуткинский, ул. Крупской, д. 51
970.	г. Первоуральск, п. Новоуткинский, ул. Крупской, д. 53
971.	г. Первоуральск, п. Новоуткинский, ул. М. Горького, д. 1
972.	г. Первоуральск, п. Новоуткинский, ул. М. Горького, д. 11
973.	г. Первоуральск, п. Новоуткинский, ул. М. Горького, д. 13
974.	г. Первоуральск, п. Новоуткинский, ул. М. Горького, д. 3
975.	г. Первоуральск, п. Новоуткинский, ул. М. Горького, д. 5
976.	г. Первоуральск, п. Новоуткинский, ул. М. Горького, д. 7
977.	г. Первоуральск, п. Новоуткинский, ул. Партизан, д. 58
978.	г. Первоуральск, п. Новоуткинский, ул. Партизан, д. 60
979.	г. Первоуральск, п. Новоуткинский, ул. Партизан, д. 62
980.	г. Первоуральск, п. Новоуткинский, ул. Партизан, д. 64
981.	г. Первоуральск, п. Новоуткинский, ул. Партизан, д. 64а
982.	г. Первоуральск, п. Новоуткинский, ул. Партизан, д. 66а
983.	г. Первоуральск, п. Новоуткинский, ул. Партизан, д. 68
984.	г. Первоуральск, п. Новоуткинский, ул. Партизан, д. 70

34

985.	г. Первоуральск, п. Новоуткинский, ул. Строителей, д. 45
986.	г. Первоуральск, п. Новоуткинский, ул. Строителей, д. 47
987.	г. Первоуральск, п. Прогресс, ул. Радищева, д. 19А
988.	г. Первоуральск, п. Решеты, д. 10
989.	г. Первоуральск, п. Решеты, д. 11
990.	г. Первоуральск, п. Решеты, д. 12
991.	г. Первоуральск, п. Решеты, д. 2
992.	г. Первоуральск, п. Решеты, д. 4
993.	г. Первоуральск, п. Решеты, д. 5
994.	г. Первоуральск, п. Решеты, д. 6
995.	г. Первоуральск, п. Решеты, д. 7
996.	г. Первоуральск, п. Решеты, д. 8
997.	г. Первоуральск, п. Решеты, д. 9
998.	г. Первоуральск, п. Хрустальная, ул. Станционная, д. 7
999.	г. Первоуральск, п. Хрустальная, ул. Хрустальная, д. 5
1000.	г. Первоуральск, п. Хрустальная, ул. Хрустальная, д. 6
1001.	г. Первоуральск, п. Хрустальная, ул. Хрустальная, д. 7
1002.	г. Первоуральск, п. Хрустальная, ул. Хрустальная, д. 8
1003.	г. Первоуральск, с. Битимка, ул. Совхозная, д. 1
1004.	г. Первоуральск, с. Битимка, ул. Совхозная, д. 10
1005.	г. Первоуральск, с. Битимка, ул. Совхозная, д. 11
1006.	г. Первоуральск, с. Битимка, ул. Совхозная, д. 17
1007.	г. Первоуральск, с. Битимка, ул. Совхозная, д. 3
1008.	г. Первоуральск, с. Битимка, ул. Совхозная, д. 4
1009.	г. Первоуральск, с. Битимка, ул. Совхозная, д. 5
1010.	г. Первоуральск, с. Битимка, ул. Совхозная, д. 6
1011.	г. Первоуральск, с. Битимка, ул. Совхозная, д. 8
1012.	г. Первоуральск, с. Битимка, ул. Совхозная, д. 9
1013.	г. Первоуральск, с. Новоалексеевское, пер. Родниковый, д. 4
1014.	г. Первоуральск, с. Новоалексеевское, пер. Родниковый, д. 46

Приложение  
к постановлению Администрации  
городского округа Первоуральск  
от 17.06.2022 г. № 1432

**СВЕДЕНИЯ О ПЛАНИРУЕМЫХ ГРАНИЦАХ ПУБЛИЧНОГО СЕРВИТУТА**  
части земельного участка с кадастровым номером 66:58:1301002:191,  
входящего в состав единого землепользования 66:58:0000000:75  
на кадастровом плане территории в кадастровом квартале 66:58:1301002

Объект: Газопровод низкого давления к жилому дому № 31 по ул. 2-я Северная, п. Билимбай

масштаб 1:1000

Сведения об исходном земельном участке				
Кадастровый номер ЗУ	Адрес земельного участка	площадь, кв. м	категория земель	вид разрешенного использования
66:58:1301002:191, входящего в состав единого землепользования 66:58:0000000:75	Свердловская обл., г.Первоуральск	18143587 кв. м	земли населенных пунктов	для ведения лесного хозяйства

Сведения об образуемых частях земельного участка				
Кадастровый номер ЗУ	Адрес земельного участка	площадь, кв. м	категория земель	вид разрешенного использования
:191/ чзу 1	-	206 кв. м	-	использование объекта в целях размещения объектов газификации

Обозначение характерных точек	Координаты, м	
1	405802.19	1487073.36
2	405801.91	1487082.76
3	405801.91	1487086.42
4	405786.24	1487086.42
5	405786.24	1487073.36
1	405802.19	1487073.36

Система координат: МСК-66, зона 1  
Площадь части земельного участка: 206 кв. м

**Условные обозначения:**

- действующий подземный газопровод низкого давления до 0,003 МПа
- проектируемый подземный газопровод низкого давления до 0,003 МПа
- 1\* — обозначение и номер характерной точки земельного участка

66:58:1301002:1063	граница и номер земельного участка по сведениям ЕГРН
66:58:1301002	граница и номер кадастрового квартала
ПС	граница предполагаемых границ сервитута
66:58-6:168	граница и номер ЗОУИТ по сведениям ЕГРН
66:00:2:218	граница и номер ЗОУИТ по сведениям ЕГРН

АДМИНИСТРАЦИЯ ГОРОДСКОГО ОКРУГА ПЕРВОУРАЛЬСК
ПОСТАНОВЛЕНИЕ

17.06.2022 № 1433

г. Первоуральск

Об установлении публичного сервитута на земельный участок с кадастровым номером 66:58:1301002:1065

В соответствии со статьями 23, 39.42, 39.43, 39.45, 39.46 Земельного кодекса Российской Федерации от 25 октября 2001 года № 136-ФЗ, Федеральным законом от 25 октября 2001 года № 137-ФЗ «О внесении в действие Земельного кодекса Российской Федерации», рассмотрев ходатайство акционерного общества «ГАЗЭКС» об установлении публичного сервитута, Администрация городского округа Первоуральск

ПОСТАНОВЛЯЕТ:

- 1. Установить публичный сервитут в отношении земельного участка с кадастровым номером 66:58:1301002:1065, в целях размещения линейного объекта системы газоснабжения...
2. Утвердить границы публичного сервитута (приложение).
3. Установить порядок установления зон с особыми условиями использования территории и содержания прав на земельные участки в границах таких зон...
4. Обязать акционерное общество «ГАЗЭКС» привести земельный участок в состояние, пригодное для использования...

- 5. Акционерному обществу «ГАЗЭКС» внести сведения о публичном сервитуте в Единый государственный реестр недвижимости.
6. Настоящее постановление опубликовать в газете «Вечерний Первоуральск» и разместить на официальном сайте городского округа Первоуральск в информационно-телекоммуникационной сети «Интернет» по адресу: www.prvadm.ru.
7. Контроль за исполнением настоящего постановления возложить на заместителя Главы Администрации городского округа Первоуральск по муниципальному управлению Д.М. Крючкова.

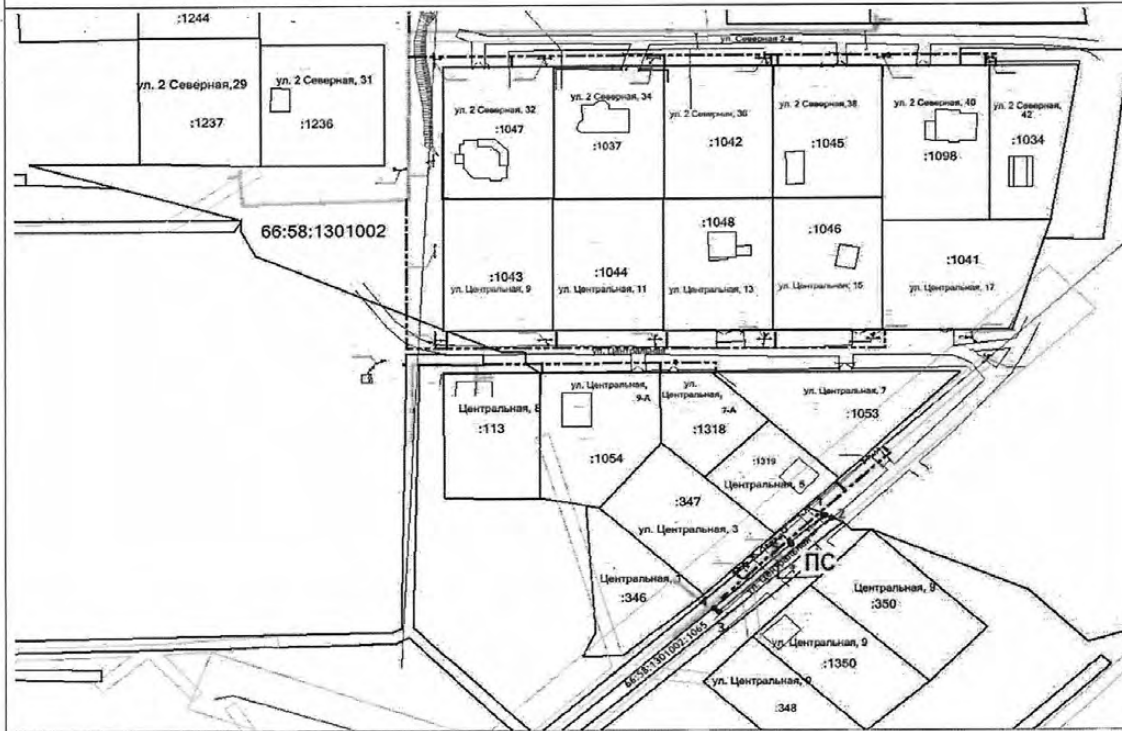
Глава городского округа Первоуральск

И.В. Кабен

Приложение к постановлению Администрации городского округа Первоуральск от 17.06.2022 г. № 1433

СВЕДЕНИЯ О ПЛАНИРУЕМЫХ ГРАНИЦАХ ПУБЛИЧНОГО СЕРВИТУТА в отношении части земельного участка с кадастровым номером 66:58:1301002:1065 на кадастровом плане территории в кадастровом квартале 66:58:1301002

Объект: Распределительные газопроводы низкого давления ул. 2-я Северная д.31-42, ул. Центральная д. 3-17 п. Билимбай, г. Первоуральск



Сведения об исходном земельном участке

Table with 5 columns: Кадастровый номер ЗУ, Адрес земельного участка, площадь, кв. м, категория земель, вид разрешенного использования. Row 1: 66:58:1301002:1065, Свердловская область, г. Первоуральск, п. Билимбай, ул. Центральная, 1107 кв. м, земли населенных пунктов, под земли общего пользования (дороги)

Сведения об образуемых частях земельного участка

Table with 5 columns: Кадастровый номер ЗУ, Адрес земельного участка, площадь, кв. м, категория земель, вид разрешенного использования. Row 1: :1065/ чз 1, -, 96 кв. м, -, -, использование объекта в целях размещения объектов газификации.

Table with 3 columns: Обозначение характерных точек, Координаты, м (X, Y). Rows 1-6 with coordinates.

Система координат: МСК -66, зона 1
Площадь части земельного участка: 96 кв. м.

Условные обозначения:

- действующий подземный газопровод низкого давления (Р до 0,003 МПа включ.)
проектируемый подземный газопровод низкого давления
обозначение и номер характерной точки земельного участка
66:58:1301002:1065 граница и номер земельного участка по сведениям БГРН
66:58:1301002 граница и номер кадастрового квартала
ПС граница предполагаемых границ сервитута
66:58-6-168 граница и номер ЗОУИТ по сведениям БГРН
66.002.22109 граница и номер ЗОУИТ по сведениям БГРН

Извещение о возможности установления публичных сервитутов

В соответствии со ст. 39.42 Земельного Кодекса Российской Федерации Администрация городского округа Первоуральск информирует, что в связи с обращением ОАО «МРСК Урала» об установлении публичных сервитутов в отношении земельных участков и земель на территории Первоуральского городского округа с целью размещения линейного объекта электросетевого хозяйства: ВЛ-6 кВ ф. Насосная на р. Чусовая, литер 8, входящего в электросетевой комплекс подстанции «Хромник».

Описание местоположения земельного участка, в отношении которого испрашивается публичный сервитут: часть земельного участка с кадастровым номером 66:58:0120007:20; часть земельного участка с кадастровым номером 66:58:0120007.

Описание местоположения границ публичного сервитута: согласно прилагаемой схеме.
Заинтересованные лица могут ознакомиться с поступившим ходатайством об установлении публичного сервитута и прилагаемым к нему описанием местоположения границ публичного сервитута на официальном сайте городского округа Первоуральск в информационно-телекоммуникационной сети «Интернет» по адресу: https://prvadm.ru/, в разделе «Деловая жизнь» - «Градостроительство» - «Извещения об установлении сервитута».

Почтовый адрес уполномоченного органа: 623100, город Первоуральск, улица Советская, 1, Управление архитектуры и градостроительства Администрации городского округа Первоуральск (далее Управление).

Электронный адрес уполномоченного органа: uaig@prvadm.ru.
Номера контактных служебных телефонов уполномоченного органа: 8(3439) 64-60-64 доб. 301 либо 306.

Правообладатели земельных участков, в отношении которых испрашивается публичный сервитут, если их права не зарегистрированы в Едином государственном реестре недвижимости, в течение 30 (тридцати) дней со дня опубликования данного сообщения подают в Управление заявления об учете их прав (обременения прав) на земельные участки с приложением копий документов, подтверждающих эти права (обременения прав). В таких заявлениях указывается способ связи с правообладателями земельных участков, в том числе их почтовый адрес и (или) адрес электронной почты.

Правообладатели земельных участков, подавшие такие заявления по истечении указанного срока, несут риск невозможности обеспечения их прав в связи с отсутствием информации о таких лицах и их правах на земельные участки.

ОПИСАНИЕ МЕСТОПОЛОЖЕНИЯ ГРАНИЦ Публичного сервитута объекта: ВЛ-6 кВ ф. Насосная на р. Чусовая, литер 8 (замкнутой области, местоположение границ территории (линии - объект))

Table with 3 columns: N п/п, Характеристика объекта, Описание характеристик. Rows 1-3 describing the object location and characteristics.

Сведения о местоположении границ объекта

1. Система координат -

2. Сведения о характерных точках границ объекта

Table with 6 columns: Обозначение характерных точек границ, Координаты, м (X, Y), Метод определения координат характерной точки, Средняя квадратическая погрешность положения характерной точки (МД), м, Описание обозначения точки на местности (при наличии). Rows 1-20 with coordinates and methods.

Сведения о местоположении границ объекта

1. Система координат -

2. Сведения о характерных точках границ объекта

Table with 5 columns: Обозначение характерных точек границ, Координаты, м (X, Y), Метод определения координат характерной точки, Средняя квадратическая погрешность положения характерной точки (МД), м, Описание обозначения точки на местности (при наличии). Rows 17-51 with coordinates and methods.

Сведения о местоположении границ объекта					
1. Система координат -					
2. Сведения о характерных точках границ объекта					
Обозначение характерных точек границ	Координаты, м		Метод определения координат характерной точки	Средняя квадратическая погрешность положения характерной точки (М), м	Описание обозначения точки на местности (при наличии)
	X	Y			
52	394944.08	1494520.22	Геодетический метод	0.1	-
49	394941.26	1494521.24	Геодетический метод	0.1	-
53	394952.61	1494550.83	Геодетический метод	0.1	-
54	394951.59	1494548.01	Геодетический метод	0.1	-
55	394954.41	1494546.99	Геодетический метод	0.1	-
56	394955.43	1494549.81	Геодетический метод	0.1	-
53	394952.61	1494550.83	Геодетический метод	0.1	-
57	394963.26	1494583.84	Геодетический метод	0.1	-
58	394963.20	1494581.82	Геодетический метод	0.1	-
59	394965.51	1494581.40	Геодетический метод	0.1	-
60	394965.87	1494583.37	Геодетический метод	0.1	-
57	394963.26	1494583.84	Геодетический метод	0.1	-
61	394966.85	1494613.44	Геодетический метод	0.1	-
62	394966.71	1494611.45	Геодетический метод	0.1	-
63	394968.70	1494611.31	Геодетический метод	0.1	-
64	394968.84	1494613.30	Геодетический метод	0.1	-
61	394966.85	1494613.44	Геодетический метод	0.1	-
65	394969.84	1494656.42	Геодетический метод	0.1	-
66	394969.70	1494654.43	Геодетический метод	0.1	-
67	394971.69	1494654.30	Геодетический метод	0.1	-
68	394971.83	1494656.29	Геодетический метод	0.1	-
65	394969.84	1494656.42	Геодетический метод	0.1	-
69	394971.90	1494686.01	Геодетический метод	0.1	-
70	394971.76	1494684.01	Геодетический метод	0.1	-
71	394973.75	1494683.87	Геодетический метод	0.1	-
72	394973.89	1494685.87	Геодетический метод	0.1	-
69	394971.90	1494686.01	Геодетический метод	0.1	-
73	394973.58	1494710.15	Геодетический метод	0.1	-
74	394973.44	1494708.16	Геодетический метод	0.1	-
75	394975.43	1494708.02	Геодетический метод	0.1	-
76	394975.57	1494710.01	Геодетический метод	0.1	-
73	394973.58	1494710.15	Геодетический метод	0.1	-
77	394975.84	1494742.58	Геодетический метод	0.1	-
78	394975.70	1494740.60	Геодетический метод	0.1	-
79	394977.69	1494740.46	Геодетический метод	0.1	-
80	394977.82	1494742.44	Геодетический метод	0.1	-
77	394975.84	1494742.58	Геодетический метод	0.1	-
81	394982.81	1494776.52	Геодетический метод	0.1	-
82	394979.81	1494776.52	Геодетический метод	0.1	-

**АДМИНИСТРАЦИЯ ГОРОДСКОГО ОКРУГА ПЕРВОУРАЛЬСК**  
**ПОСТАНОВЛЕНИЕ**

10.06.2022 № 1394

г. Первоуральск

Об утверждении средней рыночной стоимости одного квадратного метра жилья в границах городского округа Первоуральск на 3 квартал 2022 года

Согласно Законом Свердловской области от 22 июля 2005 года № 96-ОЗ «О признании граждан маломощными в целях предоставления им по договорам социального найма жилых помещений муниципального жилищного фонда на территории Свердловской области», от 22 июля 2005 года № 97-ОЗ «Об учете маломощных граждан в качестве нуждающихся в предоставлении по договорам социального найма жилых помещений муниципального жилищного фонда на территории Свердловской области, от 21 июля 2007 года № 185-ФЗ «О Фонде содействия реформированию жилищно-коммунального хозяйства», постановления Правительства Свердловской области от 24 октября 2013 года № 1296-ПП «Об утверждении государственной программы Свердловской области «Реализация основных направлений государственной политики в строительном комплексе Свердловской области до 2024 года», постановления Правительства Свердловской области от 01 апреля 2019 года № 208-ПП «Об утверждении региональной адресной программы «Переселение граждан на территории Свердловской области из аварийного жилищного фонда в 2019 - 2025 годах», муниципальной адресной программы «Переселение граждан на территории городского округа Первоуральск из аварийного жилищного фонда в 2020-2027 годах», утвержденную постановлением Администрации городского округа Первоуральск от 28 октября 2019 года № 1687, приказа Министерства строительства и развития инфраструктуры Свердловской области от 27 ноября 2015 года № 470-П «Об утверждении методических рекомендаций для органов местного самоуправления муниципальных образований, расположенных на территории Свердловской области, по определению средней рыночной стоимости одного квадратного метра общей площади жилых помещений для обеспечения жильем отдельных категорий граждан», Администрация городского округа Первоуральск,

**ПОСТАНОВЛЯЕТ:**

- Установить и ввести в действие на 3 квартал 2022 года среднюю рыночную стоимость одного квадратного метра общей площади жилых помещений в границах городского округа Первоуральск, подлежащую применению органами местного самоуправления городского округа Первоуральск – 57082 (Пятьдесят семь тысяч восемьдесят два) рубля.
- Учесть, что показатель средней рыночной стоимости за один квадратный метр жилья на вторичном рынке городского округа Первоуральск составляет:

**ГЛАВА ГОРОДСКОГО ОКРУГА ПЕРВОУРАЛЬСК**  
**ПОСТАНОВЛЕНИЕ**

20.06.2022 № 73

г. Первоуральск

Об утверждении результатов общественных обсуждений по проекту решения Первоуральской городской Думы «О внесении изменений в Правила землепользования и застройки территории городского округа Первоуральск Свердловской области, утвержденные решением Первоуральской городской Думы от 26 августа 2010 года № 241»

Рассмотрев материалы общественных обсуждений от 20 июня 2022 года по проекту решения Первоуральской городской Думы «О внесении изменений в Правила землепользования и застройки территории городского округа Первоуральск Свердловской области, утвержденные решением Первоуральской городской Думы от 26 августа 2010 года № 241», руководствуясь Положением о порядке организации и проведения общественных обсуждений или публичных слушаний по вопросам градостроительной деятельности на территории городского округа Первоуральск, утвержденным решением Первоуральской городской Думы от 27 февраля 2020 года № 267, в действующей редакции

**ПОСТАНОВЛЯЮ:**

- Утвердить заключение по результатам общественных обсуждений по проекту решения Первоуральской городской Думы «О внесении изменений в Правила землепользования и застройки территории городского округа Первоуральск Свердловской области, утвержденные решением Первоуральской городской Думы от 26 августа 2010 года № 241» (приложение).
- Настоящее постановление опубликовать в газете «Вечерний Первоуральск» и разместить на официальном сайте городского округа Первоуральск в информационно-телекоммуникационной сети «Интернет» по адресу: www.prvadm.ru.
- Контроль за исполнением настоящего постановления возложить на заместителя Главы Администрации городского округа Первоуральск по муниципальному управлению Д.М. Крючкова.

Глава городского округа Первоуральск И.В. Кабач

Сведения о местоположении границ объекта					
1. Система координат -					
2. Сведения о характерных точках границ объекта					
Обозначение характерных точек границ	Координаты, м		Метод определения координат характерной точки	Средняя квадратическая погрешность положения характерной точки (М), м	Описание обозначения точки на местности (при наличии)
	X	Y			
83	394979.81	1494773.52	Геодетический метод	0.1	-
84	394982.81	1494773.52	Геодетический метод	0.1	-
81	394982.81	1494776.52	Геодетический метод	0.1	-
85	394983.22	1494812.47	Геодетический метод	0.1	-
86	394980.22	1494812.47	Геодетический метод	0.1	-
87	394980.22	1494809.47	Геодетический метод	0.1	-
88	394983.22	1494809.47	Геодетический метод	0.1	-
85	394983.22	1494812.47	Геодетический метод	0.1	-

2

- средняя рыночная стоимость за один квадратный метр 1-комнатной квартиры составляет 54842 (Пятьдесят четыре тысячи восемьсот сорок два) рубля;

- средняя рыночная стоимость за один квадратный метр 2-комнатной квартиры составляет 52166 (Пятьдесят две тысячи сто шестьдесят шесть) рублей;

- средняя рыночная стоимость за один квадратный метр 3-комнатной квартиры составляет 51694 (Пятьдесят одна тысяча шестьсот девяносто четыре) рубля.

Учесть, что среднерыночный показатель стоимости для вновь строящегося жилья и на первичном рынке в городском округе Первоуральск составляет – 59070 (Пятьдесят девять тысяч семьдесят) рублей.

- Настоящее постановление опубликовать в газете «Вечерний Первоуральск» и разместить на официальном сайте городского округа Первоуральск.
- Контроль за исполнением настоящего постановления возложить на заместителя Главы Администрации городского округа Первоуральск по финансово-экономической политике М.Ю. Ярославцеву.

Глава городского округа Первоуральск И.В. Кабач

**ГЛАВА ГОРОДСКОГО ОКРУГА ПЕРВОУРАЛЬСК**  
**ПОСТАНОВЛЕНИЕ**

20.06.2022 № 73

г. Первоуральск


Об утверждении результатов общественных обсуждений по проекту решения Первоуральской городской Думы «О внесении изменений в Правила землепользования и застройки территории городского округа Первоуральск Свердловской области, утвержденные решением Первоуральской городской Думы от 26 августа 2010 года № 241»

Рассмотрев материалы общественных обсуждений от 20 июня 2022 года по проекту решения Первоуральской городской Думы «О внесении изменений в Правила землепользования и застройки территории городского округа Первоуральск Свердловской области, утвержденные решением Первоуральской городской Думы от 26 августа 2010 года № 241», руководствуясь Положением о порядке организации и проведения общественных обсуждений или публичных слушаний по вопросам градостроительной деятельности на территории городского округа Первоуральск, утвержденным решением Первоуральской городской Думы от 27 февраля 2020 года № 267, в действующей редакции

**ПОСТАНОВЛЯЮ:**

- Утвердить заключение по результатам общественных обсуждений по проекту решения Первоуральской городской Думы «О внесении изменений в Правила землепользования и застройки территории городского округа Первоуральск Свердловской области, утвержденные решением Первоуральской городской Думы от 26 августа 2010 года № 241» (приложение).
- Настоящее постановление опубликовать в газете «Вечерний Первоуральск» и разместить на официальном сайте городского округа Первоуральск в информационно-телекоммуникационной сети «Интернет» по адресу: www.prvadm.ru.
- Контроль за исполнением настоящего постановления возложить на заместителя Главы Администрации городского округа Первоуральск по муниципальному управлению Д.М. Крючкова.

Глава городского округа Первоуральск И.В. Кабач



**АДМИНИСТРАЦИЯ ГОРОДСКОГО ОКРУГА ПЕРВОУРАЛЬСК**  
**ПОСТАНОВЛЕНИЕ**

14.06.2022 № 1398

г. Первоуральск

О внесении изменения в постановление Администрации городского округа Первоуральск от 01 февраля 2022 года № 182 «Об установлении публичного сервитута на земельные участки»

Рассмотрев заявление открытого акционерного общества «Межрегиональная распределительная сетевая компания Урала» (ИНН/КПП 6671163413/668501001, ОГРН 1056604000970, юридический адрес: 620026, Свердловская область, город Екатеринбург, улица Мамина-Сибиряка, строение 140), выписка из Единого государственного реестра недвижимости от 08 сентября 2021 года № 99/2021/416117875, постановление Администрации городского округа Первоуральск от 01 февраля 2022 года № 182 «Об установлении публичного сервитута на земельные участки», Администрация городского округа Первоуральск

**ПОСТАНОВЛЯЕТ:**

- Внести изменение в постановление Администрации городского округа Первоуральск от 01 февраля 2022 года № 182 «Об установлении публичного сервитута на земельные участки»:
  - в пункте 1 постановления слова «Отпайка от ВЛ-6 кв «Фудник-1» на ТП-4085 «Снегири-1», ТП-4096 «Снегири-2», ТП-4095 «Снегири-1», ТП-4096 «Снегири-2», ВЛ-0,4 кв, сроком на 49 лет» заменить словами «Отпайка от ВЛ-6 кв «Фудник-1» на ТП-4095 «Снегири-1», ТП-4096 «Снегири-2», ТП-4095 «Снегири-1», ТП-4096 «Снегири-2», ВЛ-0,4 кв (Электроснабжение домов, находящихся по адресу: Свердловская область, г. Первоуральск, СХПК «Первоуральский», в северо-западном направлении от д. Хомутова) в интересах ОАО «МРСК Урала», сроком на 49 лет».
- Настоящее постановление опубликовать в газете «Вечерний Первоуральск» и разместить на официальном сайте городского округа Первоуральск в информационно-телекоммуникационной сети «Интернет» по адресу: www.prvadm.ru.
- Контроль за исполнением настоящего постановления возложить на заместителя Главы Администрации городского округа Первоуральск по муниципальному управлению Д.М. Крючкова.

Глава городского округа Первоуральск И.В. Кабач

**ГЛАВА ГОРОДСКОГО ОКРУГА ПЕРВОУРАЛЬСК**  
**ПОСТАНОВЛЕНИЕ**

20.06.2022 № 74

г. Первоуральск

Об утверждении результатов общественных обсуждений по проекту межевания территории в границах планировочной структуры, по адресу: Свердловская область, город Первоуральск, улица Ватутина дом 50

Рассмотрев материалы общественных обсуждений от 16 июня 2022 года по проекту межевания территории в границах планировочной структуры, по адресу: Свердловская область, город Первоуральск, улица Ватутина дом 50, руководствуясь Положением о порядке организации и проведения общественных обсуждений или публичных слушаний по вопросам градостроительной деятельности на территории городского округа Первоуральск, утвержденным решением Первоуральской городской Думы от 27 февраля 2020 года № 267, в действующей редакции

**ПОСТАНОВЛЯЮ:**

- Утвердить заключение по результатам общественных обсуждений по проекту межевания территории в границах планировочной структуры, по адресу: Свердловская область, город Первоуральск, улица Ватутина дом 50 (приложение).
- Настоящее постановление опубликовать в газете «Вечерний Первоуральск» и разместить на официальном сайте городского округа Первоуральск в информационно-телекоммуникационной сети «Интернет» по адресу: www.prvadm.ru.
- Контроль за исполнением настоящего постановления возложить на заместителя Главы Администрации городского округа Первоуральск по муниципальному управлению Д.М. Крючкова.

Глава городского округа Первоуральск И.В. Кабач

Приложение  
УТВЕРЖДЕНО  
постановлением Главы  
городского округа Пермураальск  
от 20.06.2022 № 74

Заключение  
о результатах общественных обсуждений

В период с 20 мая 2022 года по 14 июня 2022 года проведены общественные обсуждения по проекту межевания территории в границах планировочной структуры, по адресу: Свердловская область, город Пермураальск, улица Ватутина дом 50, размещенному на официальном сайте по адресу: www.prvadm.ru.

Организатор общественных обсуждений Управление архитектуры и градостроительства Администрации городского округа Пермураальск.

По результатам общественных обсуждений составлен протокол общественных обсуждений № 22/2022 от 16 июня 2022 года, на основании которого подготовлено заключение о результатах общественных обсуждений.

В период проведения общественных обсуждений необходимо учесть следующее: прохождения магистральных коммунальных сетей необходимо внести изменения в границы ЗУ, в части корректировки прохождения инженерных сетей. Других замечаний и предложений от участников общественных обсуждений не поступило.

Выводы по результатам общественных обсуждений:

1. Все необходимые процедуры в рамках проведения общественных обсуждений выполнены надлежащим образом и соответствуют требованиям действующего законодательства.

2. После внесения изменений проектную документацию направить на утверждение Главе городского округа Пермураальск проект межевания территории в границах планировочной структуры, по адресу: Свердловская область, город Пермураальск, улица Ватутина дом 50.

2

4.	Улица Ватутина в районе дома 45А	с 1 мая по 30 сентября	300,00 кв. м	170,00 кв. м	надувной батут - 100,00 кв. м призовые аттракционы - 40,00 кв. м. прокат детских машинок - 20,00 кв. м. парковка средств индивидуальной мобильности (прокат электросамокатов) - 10,00 кв. м.
5.	Проспект Ильича в районе дома 2В	с 1 мая по 30 сентября	20,00 кв. м	10,00 кв. м	парковка средств индивидуальной мобильности (прокат электросамокатов) - 10,00 кв. м.
6.	Улица Ленина в районе набережной Нижнего пруда	с 1 мая по 30 сентября	600,00 кв. м.	400,00 кв. м.	надувной батут - 200,00 кв. м призовые аттракционы - 60,00 кв. м. призовые аттракционы - 40,00 кв. м. сезонные палатки и лотки - 20,00 кв. м. прокат детских машинок - 20,00 кв. м. прокат велосипедов - 20,00 кв. м. прокат самокатов - 20,00 кв. м. парковка средств индивидуальной мобильности (прокат электросамокатов)

АДМИНИСТРАЦИЯ ГОРОДСКОГО ОКРУГА ПЕРМУРААЛЬСК  
ПОСТАНОВЛЕНИЕ

20.06.2022 № 1434

г. Пермураальск

О внесении изменений и дополнений в локацию для размещения сезонных аттракционов и другого развлекательного оборудования, мест пунктов проката велосипедов, роликов, самокатов и другого спортивного инвентаря на территории городского округа Пермураальск

В соответствии с Федеральным законом от 06 октября 2003 года № 131-ФЗ «Об общих принципах организации местного самоуправления в Российской Федерации», Постановлением Правительства Российской Федерации от 03 декабря 2014 года № 1300 «Об утверждении перечня видов объектов, размещение которых может осуществляться на землях или земельных участках, находящихся в государственной или муниципальной собственности, без предоставления земельных участков и установления сервитютов», Постановлением Правительства Свердловской области от 26 августа 2021 года № 543-ПП «Об утверждении положения о порядке и условиях размещения объектов, виды которых устанавливаются Правительством Российской Федерации, на землях или земельных участках, находящихся в государственной или муниципальной собственности, без предоставления земельных участков и установления сервитютов, публичных сервитютов», Правилами благоустройства, обеспечения чистоты и порядка на территории городского округа Пермураальск, утвержденными решением Пермураальской городской Думы от 31 мая 2018 года № 105, решением Пермураальской городской Думы от 26 августа 2010 года № 241 «Об утверждении Правил землепользования и застройки территорий городского округа Пермураальск Свердловской области», Уставом городского округа Пермураальск, Администрации городского округа Пермураальск

ПОСТАНОВЛЯЕТ:

1. Внести изменения и дополнения в локацию для размещения сезонных аттракционов и другого развлекательного оборудования, мест пунктов проката велосипедов, роликов, самокатов и другого спортивного инвентаря на территории городского округа Пермураальск, утвержденную постановлением Администрации городского округа Пермураальск от 04 апреля 2022 года № 702, изложив ее в новой редакции согласно приложению.

2. Опубликовать настоящее постановление в газете «Вечерний Пермураальск» и разместить на официальном сайте городского округа Пермураальск в сети Интернет.

3. Контроль за исполнением настоящего постановления возложить на заместителя Главы Администрации городского округа Пермураальск по проектной и организационной работе А.А. Юзвину.

Глава городского округа Пермураальск

И.В. Кабел

3

7.	Улица Ленина в районе набережной Нижнего пруда со стороны ГАУ КСО "Инновационный культурный центр"	с 1 мая по 30 сентября	100,00 кв. м.	40,00 кв. м.	- 20,00 кв. м. призовые аттракционы - 10,00 кв. м. призовые аттракционы - 10,00 кв. м. прокат детских машинок - 20,00 кв. м.
----	----------------------------------------------------------------------------------------------------	------------------------	---------------	--------------	---------------------------------------------------------------------------------------------------------------------------------------

Приложение  
к постановлению Администрации  
городского округа Пермураальск  
от 20.06.2022 № 1434

Локация для размещения сезонных аттракционов и другого развлекательного оборудования, мест пунктов проката велосипедов, роликов, самокатов и другого спортивного инвентаря на территории города Пермураальск

№ п/п	Место нахождения	Период функционирования	Площадь (кв. м) места нахождения сезонного аттракциона	Общая площадь (кв. м) для установки сезонных аттракционов	Площадь (кв. м) для установки каждого сезонного аттракциона
1.	Улица Комсомольская в районе дома 15Б	с 1 мая по 30 сентября	20,00 кв. м	10,00 кв. м	парковка средств индивидуальной мобильности (прокат электросамокатов) - 10,00 кв. м
2.	Улица Гагарина в районе кинотеатра «Восход»	с 1 мая по 30 сентября	300,00 кв. м	150,00 кв. м	надувной батут - 100,00 кв. м призовые аттракционы - 40,00 кв. м. парковка средств индивидуальной мобильности (прокат электросамокатов) - 10,00 кв. м.
3.	Проспект Ильича в районе дома 16	с 1 мая по 30 сентября	20,00 кв. м	10,00 кв. м	парковка средств индивидуальной мобильности (прокат электросамокатов) - 10,00 кв. м.

АДМИНИСТРАЦИЯ ГОРОДСКОГО ОКРУГА ПЕРМУРААЛЬСК  
ПОСТАНОВЛЕНИЕ

20.06.2022 № 1439

г. Пермураальск

Об утверждении проекта межевания территории в границах планировочной структуры, по адресу: Свердловская область, город Пермураальск, в границах улиц: Ватутина, Володарского, Чкалова, Гагарина

Руководствуясь статьей 46 Градостроительного кодекса Российской Федерации от 29 декабря 2004 года № 190-ФЗ, с учетом заключения по результатам общественных обсуждений, утвержденных постановлением Главы городского округа Пермураальск от 14 июня 2022 года № 68, Администрации городского округа Пермураальск

ПОСТАНОВЛЯЕТ:

1. Утвердить проект межевания территории в границах планировочной структуры, по адресу: Свердловская область, город Пермураальск, в границах улиц: Ватутина, Володарского, Чкалова, Гагарина (приложение).

2. Настоящее постановление опубликовать в газете «Вечерний Пермураальск» и разместить на официальном сайте городского округа Пермураальск в информационно-телекоммуникационной сети «Интернет» по адресу: www.prvadm.ru.

3. Контроль за исполнением настоящего постановления возложить на заместителя Главы Администрации городского округа Пермураальск по муниципальному управлению Д.М. Крючкова.

Глава городского округа Пермураальск

И.В. Кабел

Приложение  
УТВЕРЖДЕН  
постановлением Администрации  
городского округа Первоуральск  
от 20.06.2022 № 1439

Проект межевания территории в границах планировочной структуры, по адресу:  
Свердловская область, город Первоуральск, в границах улиц: Вагютина, Володарского,  
Чкалова, Гагарина



Местоположение территории представлено на рисунке 1.  
Рис.1  
На территории, в отношении которой разработан проект межевания территории, расположены многоквартирные дома, детские сады, магазины, объекты бытового, коммунального обслуживания, объекты для производственной деятельности, объекты здравоохранения, общественного питания, индивидуальные гаражи.  
Площадь территории, в отношении которой разработан проект межевания территории, составляет 104 231 кв.м.

Описание предлагаемых проектных решений

1. Определение местоположения границ образуемых земельных участков.  
1.1 Проектом межевания территории предусмотрено образование земельного участка (ЗУ1/1) путем перераспределения земель и земельного участка с кадастровым номером 66:58:0113011:39.  
Образование земельного участка предусмотрено в 2 этапа:  
- 1 этап предусматривает образование земельного участка (ЗУ1) путем перераспределения земель и земельного участка с кадастровым номером 66:58:0113011:39;  
- 2 этап предусматривает образование земельного участка (ЗУ1/1) путем перераспределения земель и земельного участка (ЗУ1).  
Согласно сведениям Единого государственного реестра недвижимости земельный участок с кадастровым номером 66:58:0113011:39 находится на праве частной собственности (№ 66-66-16/020/2006-575 от 16.05.2006), границы установлены.  
В соответствии со статьей 39.28 Земельного кодекса Российской Федерации перераспределение земель и земельных участков, находящихся в частной собственности, допускается в целях приведения границ земельных участков в соответствие с утвержденным проектом межевания территории для исключения вклинивания, вкрапливания, изломанности границ, чересполосицы при условии, что площадь земельных участков, находящихся в частной собственности, увеличивается в результате этого перераспределения не более чем до установленных предельных максимальных размеров земельных участков.  
Кроме того, одним из основных направлений государственной политики по управлению земельным фондом в соответствии с распоряжением Правительства Российской Федерации от 03 марта 2012 года № 297-Р является совершенствование

- Ж-3 «Зона среднеэтажных многоквартирных жилых домов» – территория, застроенные или планируемые к застройке многоквартирными жилыми домами.  
Основные виды разрешенного использования:  
- Среднеэтажная жилая застройка;  
- Дошкольное, начальное и среднее общее образование;  
- Благоустройство территории;  
- Улично-дорожная сеть;  
- Предоставление коммунальных услуг.  
Вспомогательные виды разрешенного использования:  
- Коммунальное обслуживание;  
- Административные здания организаций, обеспечивающих предоставление коммунальных услуг;  
- Площадки для занятий спортом;  
Условно разрешенные виды использования:  
- Хранение автотранспорта;  
- Размещение гаражей для собственных нужд;  
- Амбулаторно-поликлиническое обслуживание;  
- Обеспечение занятий спортом и помещением;  
- Бытовое обслуживание;  
- Культурное развитие;  
- Объекты культурно-досуговой деятельности;  
- Религиозное использование;  
- Осуществление религиозных обрядов;  
- Амбулаторное ветеринарное обслуживание;  
- Деловое управление;  
- Объекты торговли (торговые центры, торгово-развлекательные центры (комплексы));  
- Рынки;  
- Социальное обслуживание;  
- Дома социального обслуживания;  
- Оказание социальной помощи населению;  
- Оказание услуг связи;  
- Общественные;  
- Здравоохранение;  
- Магазины;  
- Стационарное медицинское обслуживание;  
- Общественное питание;  
- Спорт;  
- Гостиничное обслуживание;  
- Связь.

2  
Исходные данные

Проект межевания территории подготовлен на основании постановления Администрации городского округа Первоуральск № 1851 от 27 сентября 2021 года «О разработке проекта межевания территории в границах планировочной структуры, по адресу: Свердловская область, город Первоуральск, в границах улиц: Вагютина, Володарского, Чкалова, Гагарина. Проект межевания определяет границы образуемых участков, расположенных на данной территории.  
В соответствии со статьей 11.3 Земельного кодекса Российской Федерации образование земельных участков из земель или земельных участков, находящихся в государственной или муниципальной собственности, осуществляется в соответствии с одним из следующих документов:  
1) проект межевания территории, утвержденный в соответствии с Градостроительным кодексом Российской Федерации;  
2) проектная документация земельных участков;  
3) утвержденная схема расположения земельного участка или земельных участков на кадастровом плане территории.  
Согласно статье 39.28 Земельного кодекса Российской Федерации перераспределение земель и (или) земельных участков, находящихся в государственной или муниципальной собственности, и земельных участков, находящихся в частной собственности, допускается в том числе, в случаях перераспределения таких земель и (или) земельных участков в целях приведения границ земельных участков в соответствие с утвержденным проектом межевания территории для исключения вклинивания, вкрапливания, изломанности границ, чересполосицы при условии, что площадь земельных участков, находящихся в частной собственности, увеличивается в результате этого перераспределения не более чем до установленных предельных максимальных размеров земельных участков.  
Также одним из основных направлений государственной политики по управлению земельным фондом в соответствии с распоряжением Правительства Российской Федерации от 03 марта 2012 года № 297-Р является совершенствование порядка образования земельных участков с целью устранения недостатков, препятствующих рациональному использованию и охране земель (вклинивание, вкрапливание, изломанность границ, чересполосица, невозможность размещения объектов недвижимости).  
Таким образом, в целях рационального использования земель для определения местоположения границы образуемого земельного участка в соответствии с фактическим использованием земельного участка и объекта капитального строительства подготовлен данный проект межевания территории.  
Исходные данные для подготовки проекта межевания территории:  
- Генеральный план города Первоуральск, решение Первоуральской городской Думы от 25 сентября 2008 года № 485 (в действующей редакции);  
- Правила землепользования и застройки, утвержденные решением Первоуральской городской Думы от 26 августа 2010 года № 241 (в действующей редакции);  
- Кадастровый план территории от 06 декабря 2021 года № КУВН-999/2021-1202709;  
- Топографический план М 1:500;  
- Нормативно-правовая база для подготовки проекта межевания территории:  
- Градостроительный кодекс Российской Федерации;  
- Земельный кодекс Российской Федерации;  
- Жилищный кодекс Российской Федерации;  
- Приказ Минкомразвития России от 17 июня 2021 года № 349 «Об утверждении требований к структуре и форматам информации, предусмотренной

5

порядка образования земельных участков с целью устранения недостатков, препятствующих рациональному использованию и охране земель (вклинивание, вкрапливание, изломанность границ, чересполосица, невозможность размещения объектов недвижимости).  
На земельном участке с кадастровым номером 66:58:0113011:39 расположен объект недвижимости – здание магазина с кадастровым номером 66:58:0118006:667.  
Согласно СП 42.13330.2016 «Градостроительство. Планировка и застройка городских и сельских поселений» предусмотрено 1 машино-место на 40-50 кв.м. объекта торгового назначения с широким ассортиментом товаров периодического спроса продовольственной и (или) непродовольственной групп.  
Таким образом, для указанного выше магазина норма машино-мест составляет 8-10.  
Учитывая, что согласно СП 113.13330.2012 «Стоянки автомобилей» габариты машино-места следует принимать (с учетом минимально допустимых зазоров безопасности) – 5,3х2,5 м., площадь, необходимая для размещения стоянки автомобилей составляет 106-110 кв.м.  
Кроме того, размещение стоянки автомобилей необходимо предусматривать на расстоянии 10 метров от общественных зданий (СП 42.13330.2016).  
Кроме того, со стороны западного фасада здания магазина расположена зона для разгрузки автомашин и для приема товаров.  
Таким образом, для обеспечения функционирования (обслуживания, эксплуатации) здания магазина, в том числе для организации открытой стоянки автомобилей и погрузочно-разгрузочных работ, в целях рационального использования территории необходимо образование земельного участка.  
Образование земельного участка (ЗУ1) предусмотрено с учетом информации об объектах недвижимости, содержащейся в Едином государственном реестре недвижимости, фактического использования земельных участков и объектов капитального строительства, а также с учетом информации о красных линиях, утвержденной постановлением Администрации городского округа Первоуральск от 21 мая 2018 года № 822.  
Земельный участок расположен в территориальной зоне ОД(К) «Комплексная общественно-деловая зона», а также в территориальной зоне Ж-3 «Зона среднеэтажных многоквартирных жилых домов».  
ОД(К) «Комплексная общественно-деловая зона» – территория, застроенные или планируемые к застройке объектами социального обслуживания, бытового обслуживания, здравоохранения, образования и просвещения, культурного развития, религиозного использования, общественного управления, обеспечения научной деятельности, ветеринарного обслуживания, рынков, магазинов, общественного питания, гостиничного обслуживания.  
Зона сосредоточенных на относительно небольшой территории объектов использования:  
- в целях обеспечения удовлетворения бытовых, социальных и духовных потребностей человека;  
- в целях извлечения прибыли на основании торговой, банковской и иной предпринимательской деятельности.  
Основные виды разрешенного использования:  
- Оказание услуг связи;  
- Бытовое обслуживание;  
- Государственное управление;  
- Деловое управление;

8

Предельные минимальные и максимальные размеры земельных участков установлены в соответствии с видами разрешенного использования.

Наименование вида разрешенного использования	Параметры земельного участка		коэфф. застройки
	мин.	макс.	
Среднеэтажная жилая застройка	Размер земельного участка в соответствии с действующими документами планировки территории, требованиями местных нормативов градостроительного проектирования и Списком Правил по проектированию соответствующих объектов капитального строительства		
Предоставление коммунальных услуг	Условно - разрешенные виды использования		Не подлежит установлению
Размещение гаражей для собственных нужд	0,03 га	0,03 га	Не подлежит установлению
Здравоохранение	0,05 га	Не подлежит установлению	Не более 0.7

Фрагмент карты градостроительного зонирования приведен на рис.2.



Подготовка межевого плана в результате выполнения кадастровых работ по образованию земельного участка (ЗУ1) путем перераспределения земель и земельного участка с кадастровым номером 66:58:0113011:39 в целях государственного кадастрового учета указанного земельного участка возможна после внесения изменений в установленном порядке в Правила землепользования и застройки городского округа Первоуральск в части изменения Ж-3 «Зона среднеэтажных многоквартирных жилых домов», ОД(К) «Комплексная общественно-деловая зона».  
Установить образуемому земельному участку разрешенный вид использования - Объекты торговли (торговые центры, торгово-развлекательные центры (комплексы)).

3

частью 2 статьи 57.1 Градостроительного кодекса Российской Федерации, составляющей информационный реестр федеральной государственной информационной системы территориального планирования;  
- Федеральный закон от 21 декабря 1994 года № 68-ФЗ «О защите населения и территорий от чрезвычайных ситуаций природного и техногенного характера»;  
- Федеральный закон от 13 июня 2015 года № 218-ФЗ «О государственной регистрации недвижимости»;  
- Постановление Правительства Российской Федерации от 31 декабря 2015 года № 1532 «Об утверждении Правил предоставления документов, направляемых или предоставляемых в соответствии с частями 1, 3 - 13, 15, 15(1), 15.2 статьи 32 Федерального закона «О государственной регистрации недвижимости» в федеральный орган исполнительной власти (его территориальные органы), уполномоченный Правительством Российской Федерации на осуществление государственного кадастрового учета, государственной регистрации прав, ведение Единого государственного реестра недвижимости и предоставление сведений, содержащихся в Едином государственном реестре недвижимости»;  
- СП 42.13330.2016 «Градостроительство. Планировка и застройка городских и сельских поселений»;  
- Распоряжение Правительства Свердловской области от 26 декабря 2011 года № 2360-РП «О соблюдении требований законодательства о санитарно-эпидемиологическом благополучии населения при осуществлении градостроительной деятельности на территории Свердловской области»;  
- Решение Первоуральской городской Думы от 27 февраля 2020 года № 268 «Об утверждении Положения о порядке организации и проведения публичных слушаний в городском округе Первоуральск»;  
- Решение Первоуральской городской Думы от 24 февраля 2022 года № 522 «Об утверждении местных нормативов градостроительного проектирования городского округа Первоуральск Свердловской области»;  
- Постановление Правительства Российской Федерации от 31 марта 2017 года № 402 «Об утверждении Правил выполнения инженерных изысканий, необходимых для подготовки документации по планировке территории, перечня видов инженерных изысканий, необходимых для подготовки документации по планировке территории, и о внесении изменений в постановление Правительства Российской Федерации от 19 января 2006 г. № 20»;  
- СП 113.13330.2012 «Стоянки автомобилей»;  
- Приказ Министров России от 07 марта 2019 года № 153/пр «Об утверждении методических рекомендаций по проведению работ по формированию земельных участков, на которых расположены многоквартирные дома»;  
- Приказ Росреестра от 10 ноября 2020 года № П/0412 «Об утверждении классификатора видов разрешенного использования земельных участков».  
Подготовка графической части проекта межевания территории осуществлялась в соответствии с системой координат МСК - 66, с использованием топографического плана М 1:500.

Общая характеристика объекта проектирования

Территория, в отношении которой разработан проект межевания территории, расположена в границах улиц Вагютина – Володарского – Чкалова – Гагарина города Первоуральска городского округа Свердловской области, в кадастровом квартале 66:58:0113011, и ограничена в северной части – улицей Володарского, в восточной части – улицей Чкалова, а южной части – улицей Гагарина, в западной части – улицей Вагютина.

6

- Объекты торговли (торговые центры, торгово-развлекательные центры (комплексы));
  - Рынки;
  - Магазины;
  - Банковская и страховая деятельность;
  - Общественное питание;
  - Благоустройство территории;
  - Земельные участки (территории) общего пользования;
  - Улично-дорожная сеть;
  - Предоставление коммунальных услуг;
  - Связь.
- Вспомогательные виды разрешенного использования:  
- Коммунальное обслуживание;  
- Административные здания организаций, обеспечивающих предоставление коммунальных услуг;  
- Хранение автотранспорта.  
Условно разрешенные виды использования:  
- Социальное обслуживание;  
- Дома социального обслуживания;  
- Оказание социальной помощи населению;  
- Оказание услуг связи;  
- Общественные;  
- Культурное развитие;  
- Объекты культурно-досуговой деятельности;  
- Общественное управление;  
- Государственное управление;  
- Деловое управление;
- Объекты торговли (торговые центры, торгово-развлекательные центры (комплексы));
  - Рынки;
  - Магазины;
  - Банковская и страховая деятельность;
  - Общественное питание;
  - Гостиничное обслуживание;
  - Развлечения;
  - Развлекательные мероприятия;
  - Проведение азартных игр;
  - Благоустройство территории;
  - Земельные участки (территории) общего пользования;
  - Улично-дорожная сеть;
  - Связь.

Предельные минимальные и максимальные размеры земельных участков установлены в соответствии с видами разрешенного использования.

Наименование вида разрешенного использования	Параметры земельного участка		коэфф. застройки
	мин.	макс.	
Объекты торговли (торговые центры, торгово-развлекательные центры (комплексы))	0,1 га	Не подлежит установлению	Не более 0.5

9

Предельные минимальные размеры земельных участков для объектов торговли (торговые центры, торгово-развлекательные центры (комплексы)) составляет 1000 кв.м. Максимальные размеры земельных участков не установлены.  
Границы земельного участка не пересекают границы муниципальных образований и (или) границы населенных пунктов.  
Согласно сведениям Единого государственного реестра недвижимости обременения (ограничения) земельного участка с кадастровым номером 66:58:0113011:39 отсутствуют. Таким образом, в отношении образуемого земельного участка обременения (ограничения) не устанавливаются.  
Образование земельного участка не приводит к вклиниванию, вкрапливанию, изломанности границ, чересполосице, невозможности размещения торгового центра и другим препятствующим рациональному использованию и охране земель недостаткам.  
1.2. Проектом межевания территории предусмотрено образование двух земельных участков (ЗУ2), (ЗУ3) путем образования из земель для предоставления коммунальных услуг.  
1.3. Проектом межевания территории предусмотрено образование земельного участка (ЗУ4) путем образования из земель под размещение гаражей для собственных нужд. Образование земельного участка предусмотрено под существующий гараж.  
1.4. Проектом межевания территории предусмотрено образование земельного участка (ЗУ5) способом перераспределения земельного участка, который находится в муниципальной собственности с кадастровым номером 66:58:0113011:58 и землями.  
1.5. Проектом межевания территории предусмотрено образование земельного участка (ЗУ6) способом перераспределения земельного участка с кадастровым номером 66:58:0113011:48, который находится в муниципальной собственности и предоставлен юридическому лицу и земель – под объект здравоохранения.  
1.6. Проектом межевания территории предусмотрено образование земельного участка путем перераспределения земельного участка с кадастровым номером 66:58:0113011:75 и земель (ЗУ7). Образование данного земельного участка предусмотрено с необходимостью образования земельного участка под многоквартирным домом в целях благоустройства жилой территории.  
Ранее образование земельного участка было проиндексировано без разработки всей территории застройки многоквартирных домов, при подготовке проекта межевания территории в площадь земельного участка включена площадь, непосредственно занятая многоквартирным домом и площадь прилегающей территории, необходимой для обслуживания, эксплуатации и благоустройства данного дома.  
В соответствии с распоряжением Правительства Российской Федерации от 03 марта 2012 года № 297-Р принято решение об образовании данного земельного участка.  
1.7. Проектом межевания территории предусмотрено образование земельного участка (ЗУ8) способом перераспределения земельного участка с кадастровым номером 66:58:0113011:9, который находится в государственной собственности и предоставлен юридическому лицу и земель с видом разрешенного использования обеспечение вооруженных сил.  
На земельном участке с кадастровым номером 66:58:0113011:9 расположен объект недвижимости – здание военного комиссариата с кадастровым номером 66:58:0113011:513.  
Земельный участок расположен в территориальной зоне Ж-3 «Зона среднеэтажных многоквартирных жилых домов».  
Согласно Правилам землепользования и застройки территории городского округа Первоуральск Свердловской области, в территориальной зоне Ж-3 «Зона среднеэтажных многоквартирных жилых домов» отсутствуют виды разрешенного использования соответствующие целевому использованию, образуемому земельному участку (ЗУ8) и

10

объекта недвижимости с кадастровым номером 66:58:0113011:513, находящегося на данном земельном участке.

В соответствии с пунктом 1 статьи 36 № 190-ФЗ от 29 декабря 2004 года «Градостроительный кодекс Российской Федерации» градостроительным регламентом определяется правовой режим земельных участков, равно как всего, что находится над и под поверхностью земельных участков и используется в процессе их застройки и последующей эксплуатации объектов капитального строительства.

В целях приведения в соответствие фактического использования земельных участков и объектов капитального строительства в границах территориальной зоны, необходимо внести изменения в Правила землепользования и застройки городского округа Первоуральск в части установления территориальной зоны С «Зона военных и режимных объектов» под образуемым земельным участком и изменения территориальной зоны Ж-3 «Зона среднетяжких многоквартирных жилых домов».

С «Зона военных и режимных объектов».

Территории, выделенные для обеспечения правовых условий использования, строительства и реконструкции военных и режимных территорий.

Основные виды разрешенного использования:

- Обеспечение вооруженных сил;
- Обеспечение внутреннего правопорядка;
- Обеспечение деятельности по исполнению наказаний;
- Склады;
- Складские площадки;
- Предоставление коммунальных услуг;
- Благоустройство территории;
- Улично-дорожная сеть.

Всесторонние виды разрешенного использования:

- Коммунальное обслуживание;
- Рекреационное использование;
- Осуществление рекреационных обрядов;
- Хранение автотранспорта;
- Размещение гаражей для собственных нужд.

Слово разрешенные виды использования не установлены.

Предельные минимальные и максимальные размеры земельных участков

установлены в соответствии с видами разрешенного использования.

Наименование вида разрешенного использования	Параметры земельного участка		коэфф. застройки
	размер	размер	
	мин.	макс.	
Основные виды разрешенного использования			
Обеспечение вооруженных сил	Не подлежит установлению		

Подготовка межевого плана в результате выполнения кадастровых работ по

образованию земельного участка (ЗУ8) путем перераспределения земельного участка с кадастровым номером 66:58:0113011:9, который находится в государственной

собственности и предоставлен юридическому лицу и земель в целях государственного кадастрового учета указанного земельного участка возможна после внесения изменений в

установленном порядке в Правила землепользования и застройки городского округа Первоуральск в части установления территориальной зоны С «Зона военных и режимных объектов» и изменения территориальной зоны Ж-3 «Зона среднетяжких многоквартирных жилых домов».

Земельные участки ЗУ2 - ЗУ7 расположены в территориальной зоне Ж-3 «Зона среднетяжких многоквартирных жилых домов».

14

Приложение 1

## Перечень существующих земельных участков

№ п/п	Кадастровый номер земельного участка	Адрес (местоположение) земельного участка	Вид разрешенного использования земельного участка	Площадь земельного участка, кв.м.	Вид права	Примечание
1	66:58:0113011:103	Свердловская область, город Первоуральск, улица Гагарина, дом 16А	под объект образования (дошкольное детское учреждение-филиал «Детский сад № 48 комбинированного вида»)	3958	Собственность № 66:58:0113011:103-66/127/2021-1 от 02 августа 2021 года Постоянное (бессрочное) пользование № 66-66-16/004/2006-069 от 14 марта 2006 года	граница установлена
2	66:58:0113011:116	Свердловская область, город Первоуральск, улица Гагарина, дом 24А	Объекты бытового обслуживания (коммунального хозяйства)	1737	-	граница установлена
3	66:58:0113011:123	Свердловская область, город Первоуральск, улица Ватутина, дом 12	под многоквартирный жилой дом	2354	-	граница установлена
4	66:58:0113011:1741	Свердловская область, город Первоуральск, улица Чкалова, дом 17	под производственную базу (под здание учебно-лабораторного корпуса)	3525	Постоянное (бессрочное) пользование № 66-66/016-66/016/302/2015-5318/1 от 09 октября 2015 года	граница установлена
5	66:58:0113011:199	Свердловская область, город Первоуральск, улица Гагарина, дом 16Б	среднетяжкая жилая застройка, коммунальное обслуживание	341	Аренда (в том числе, субаренда) № 66:58:0113011:199-66/016/2020-1 от 22 января 2018 года	граница установлена
6	66:58:0113011:212	Свердловская область, город Первоуральск, улица Ватутина, дом 14А	Многоэтажная застройка	2358	-	граница установлена

11

Установить образуемому земельному участку ЗУ4 условно-разрешенный вид

использования - размещение гаражей для собственных нужд.

Установить образуемому земельному участку ЗУ6 условно-разрешенный вид использования - здравоохранение.

2. Неизменяемые земельные участки.

В границах проектируемой территории расположены земельные участки с кадастровыми номерами 66:58:0113011:103, 66:58:0113011:116, 66:58:0113011:123, 66:58:0113011:1741, 66:58:0113011:199, 66:58:0113011:212, 66:58:0113011:213, 66:58:0113011:214, 66:58:0113011:221, 66:58:0113011:223, 66:58:0113011:23, 66:58:0113011:230, 66:58:0113011:231, 66:58:0113011:232, 66:58:0113011:2553, 66:58:0113011:256, 66:58:0113011:258, 66:58:0113011:270, 66:58:0113011:273, 66:58:0113011:2761, 66:58:0113011:294, 66:58:0113011:3, 66:58:0113011:31, 66:58:0113011:343, 66:58:0113011:57, 66:58:0113011:36, 66:58:0113011:373, 66:58:0113011:76, 66:58:0113011:78, 66:58:0113011:81.

Границы указанных земельных участков установлены в соответствии с требованиями законодательства. Таким образом, изменение границ вышеуказанных земельных участков проектом межевания территории не предусмотрено.

3. Определение местоположения границ образуемых земельных участков, которые относятся к территориям общего пользования.

Согласно пункту 12 статьи 1 Градостроительного кодекса Российской Федерации к территориям общего пользования относятся территории, которыми беспрепятственно

пользуется неограниченный круг лиц (в том числе пешеходы, улицы, проезды, набережные, береговые полосы водных объектов общего пользования, скверы, бульвары).

В соответствии с пунктом 2 части 4 статьи 36 Градостроительного кодекса Российской Федерации действие градостроительного регламента не распространяется на земельные участки в границах территорий общего пользования.

Согласно части 12 статьи 85 Земельного кодекса Российской Федерации земельные участки общего пользования, занятые площадями, улицами, проездами, автомобильными дорогами, набережными, скверами, бульварами, водными объектами, пляжами и другими объектами, могут включаться в состав различных территориальных зон и не подлежат приватизации.

Учитывая фактическое использование земельных участков и объектов капитального строительства, определено местоположение территорий общего пользования. Площадь территории общего пользования составляет 20042 кв.м.

4. Установление красных линий.

Проект планировки и межевания «красных линий» города Первоуральск утвержден постановлением Администрации городского округа Первоуральск от 21 мая 2018 года № 822. Изменение, отмена красных линий проектом межевания территории не предусмотрено.

Сведения о территориях объектов культурного наследия, публичных сервитутах, об особо охраняемых природных территориях в Едином государственном реестре недвижимости отсутствуют.

В соответствии со статьей 43 Градостроительного кодекса Российской Федерации подготовка проектов межевания территории осуществляется с учетом материалов и результатов инженерных изысканий в случаях, если выполнение таких инженерных изысканий для подготовки документации по планировке территории требуется в соответствии с Градостроительным кодексом Российской Федерации.

Согласно статье 41.2 Градостроительного кодекса Российской Федерации инженерные изыскания для подготовки документации по планировке территории выполняются в целях получения:

1) материалов о природных условиях территории, в отношении которой осуществляется подготовка такой документации, и факторах техногенного воздействия на

15

№ п/п	Кадастровый номер земельного участка	Адрес (местоположение) земельного участка	Вид разрешенного использования земельного участка	Площадь земельного участка, кв.м.	Вид права	Примечание
7	66:58:0113011:213	Свердловская область, город Первоуральск, улица Ватутина, дом 16А	Многоэтажная застройка	2503	-	граница установлена
8	66:58:0113011:214	Свердловская область, город Первоуральск, улица Ватутина, дом 16Б	Многоэтажная застройка	1074	-	граница установлена
9	66:58:0113011:221	Свердловская область, город Первоуральск, улица Володарского, дом 15	Многоэтажная застройка	2401	-	граница установлена
10	66:58:0113011:223	Свердловская область, город Первоуральск, улица Володарского, дом 17	Многоэтажная застройка	2398	-	граница установлена
11	66:58:0113011:23	Свердловская область, город Первоуральск, улица Чкалова, дом 19	под объект инженерной инфраструктуры (существующую задвижку на газопроводе низкого давления)	4	-	граница установлена
12	66:58:0113011:230	Свердловская область, город Первоуральск, улица Гагарина, дом 20	Многоэтажная застройка	2847	-	граница установлена
13	66:58:0113011:231	Свердловская область, город Первоуральск, улица Гагарина, дом 22	Многоэтажная застройка	2844	-	граница установлена
14	66:58:0113011:232	Свердловская область, город Первоуральск, улица Гагарина, дом 20А	Многоэтажная застройка	1822	-	граница установлена

12

окружающую среду, прогнозов их изменения в целях обеспечения рационального и безопасного использования указанной территории;

2) материалов, необходимых для установления границ зон планируемого размещения объектов капитального строительства, уточнения их предельных параметров, установления границ земельных участков;

3) материалов, необходимых для обоснования проведения мероприятий по организации поверхностного стока вод, частичному или полному осушению территории и других подобных мероприятий, инженерной защите и благоустройству территории.

Виды инженерных изысканий, необходимых для подготовки документации по планировке территории, порядок их выполнения, а также случаи, при которых требуется их выполнение, устанавливаются постановлением Правительства Российской Федерации от 31 марта 2017 года № 402 «Об утверждении Правил выполнения инженерных изысканий, необходимых для подготовки документации по планировке территории, перечня видов инженерных изысканий, необходимых для подготовки документации по планировке территории, и о внесении изменений в постановление Правительства Российской Федерации от 19 января 2006 года № 20».

Согласно вышеуказанному постановлению выполнение инженерных изысканий, необходимых для подготовки документации по планировке территории, осуществляется, в том числе для определения границ зон планируемого размещения объектов капитального строительства, уточнения их предельных параметров.

Учитывая, что территория, в отношении которой подготовлен проект межевания территории, застроена объектами капитального строительства, размещение новых объектов капитального строительства не предусмотрено, отсутствует необходимость проведения инженерных изысканий. Таким образом, инженерно-геодезические изыскания не проводились.

Сводные показатели

Наименование	Ед. измерения	Показатель
Площадь в границах проектируемой территории	га	10,42
Количество образуемых земельных участков 1 этап	шт.	8
Площадь образуемых земельных участков 1 этап	кв.м.	14861
Количество образуемых земельных участков 2 этап	шт.	1
Площадь образуемых земельных участков 2 этап	кв.м.	1772
Площадь территорий общего пользования	кв.м.	20042

Информация о существующих земельных участках, расположенных в границах проектируемой территории, приведена в приложении 1 «Перечень существующих земельных участков».

Информация о существующих объектах капитального строительства приведена в приложении 2 «Перечень существующих объектов капитального строительства».

Информация о зонах с особыми условиями использования территории приведена в приложении 3 «Перечень зон с особыми условиями использования территории».

Информация об образуемых земельных участках 1 этап, расположенных в границах проектируемой территории приведена в приложении 4 «Перечень образуемых земельных участков 1 этап».

13

Информация об образуемых земельных участках 2 этап, расположенных в границах проектируемой территории приведена в приложении 5 «Перечень образуемых земельных участков 2 этап».

16

№ п/п	Кадастровый номер земельного участка	Адрес (местоположение) земельного участка	Вид разрешенного использования земельного участка	Площадь земельного участка, кв.м.	Вид права	Примечание
15	66:58:0113011:2553	Свердловская область, город Первоуральск, улица Чкалова, дом 21/2	под многоквартирный жилой дом	2672	-	граница установлена
16	66:58:0113011:256	Свердловская область, город Первоуральск, улица Чкалова, дом 13	Многоэтажная застройка	1914	-	граница установлена
17	66:58:0113011:258	Свердловская область, город Первоуральск, улица Чкалова, дом 15	Многоэтажная застройка	1934	-	граница установлена
18	66:58:0113011:270	Свердловская область, город Первоуральск, улица Чкалова, дом 21/1-1	Многоэтажная застройка	1115	-	граница установлена
19	66:58:0113011:273	Свердловская область, город Первоуральск, улица Чкалова, дом 19А	Многоэтажная застройка	2600	-	граница установлена
20	66:58:0113011:2761	Свердловская область, город Первоуральск, улица Гагарина, дом 16В	коммунальное обслуживание	91	Аренда (в том числе, субаренда) № 66:58:0113011:2761-66/016/2017-2 от 24 мая 2016 года	граница установлена
21	66:58:0113011:294	Свердловская область, город Первоуральск, улица Чкалова, дом 21/1-2	под объект общественного питания	1071	Собственность № 66-66-16/023/2007-485 от 30 марта 2007 года Аренда (в том числе, субаренда) № 66:58:0113011:294-66/016/2019-4 от 22 января 2019 года	граница установлена

17

№ п/п	Кадастровый номер земельного участка	Адрес (местоположение) земельного участка	Вид разрешенного использования земельного участка	Площадь земельного участка, кв.м.	Вид права	Примечание
22	66-58-0113011-3 (входные 66-58-0113011-53, 66-58-0113011-54)	Свердловская область, город Первоуральск, улица Ватутина	для объектов жилой застройки	2722	Постоянное (бессрочное) пользование № 1131	граница установлена
23	66-58-0113011-31	Свердловская область, город Первоуральск, улица Гагарина, дом 24	под многоквартирный жилой дом	3514	-	граница установлена
24	66-58-0113011-343 (входные 66-58-0113011-344, 66-58-0113011-345, 66-58-0113011-346)	Свердловская область, город Первоуральск, улица Чкалова, дом 17	под объект коммунального хозяйства (размещение корта, с установкой хозяйственных площадок и придомовых парковок и реконструкцию детского городка)	4140	-	граница установлена
25	66-58-0113011-57	Свердловская область, город Первоуральск, улица Чкалова, дом 17	Для иных видов жилой застройки	4302	-	граница установлена
26	66-58-0113011-36	Свердловская область, город Первоуральск, улица Чкалова, дом 21А	Для производственной деятельности	160	Аренда (в том числе, субаренда) № 66-58-0113011-36-66/016/2019-2 от 21 ноября 2016 года Постоянное (бессрочное) пользование № 3106	граница установлена
27	66-58-0113011-373	Свердловская область, город Первоуральск, улица Чкалова, дом 19Б	под объект образования (детский сад)	5560	Собственность № 66-58-0113011-373-66/127/2021-1 от 02 августа 2021 года Постоянное (бессрочное) пользование № 66-66-16/003/2010-120 от февраля 2010 года	граница установлена

20

№ п/п	Кадастровый номер объекта капитального строительства	Адрес (местоположение) объекта капитального строительства	Вид объекта капитального строительства	Назначение объекта капитального строительства	Площадь (протяженность) объекта капитального строительства, кв. м (м.)	Вид права
6	66-58-0113011-514	Свердловская область, город Первоуральск, улица Володарского, дом 13А	Здание	Нежилое	78.8 кв. м	Собственность № 66-58-0113011-514-66/127/2021-1 от 05 октября 2021 года
7	66-58-0113011-520	Свердловская область, город Первоуральск, улица Володарского, дом 19	Здание	Нежилое	1301.9 кв. м	Собственность № 66-66-16/044/2007-294 от 25 июня 2007 года Оперативное управление № 66-66-16/044/2007-295 от 25 июня 2007 года
8	66-58-0118006-560	Свердловская область, город Первоуральск, улица Чкалова, дом 19Б	Здание	Нежилое	978.5 кв. м	Собственность № 66-66-16/023/2014-466 от 01 августа 2014 года Оперативное управление № 66-66-16/680/2014-134 от 04 сентября 2014 года
9	66-58-0113011-2838	Свердловская область, город Первоуральск, от стены теплофикационной камеры ТК-72/1 до здания военного комиссариата (города Первоуральск и Шакинского района Свердловской области), расположенного по адресу: город Первоуральск, улица Володарского, дом 13А	Сооружение	сооружения коммунального хозяйства	13 м	Собственность № 66-58-0113011-2838-66/016/2020-3 от 30 июня 2020 года

18

№ п/п	Кадастровый номер земельного участка	Адрес (местоположение) земельного участка	Вид разрешенного использования земельного участка	Площадь земельного участка, кв.м.	Вид права	Примечание
28	66-58-0113011-39	Свердловская область, город Первоуральск, улица Ватутина, дом 14	для торговой деятельности под существующий магазин	622	Собственность № 66-66-16/020/2006-575 от 16 мая 2006 года	граница установлена
29	66-58-0113011-48	Свердловская область, город Первоуральск, улица Ватутина, дом 10/26	под объект здравоохранения	2668	Постоянное (бессрочное) пользование № 66-66/016-66/016/660/2013-5777/2 от 08 декабря 2015 года	граница установлена
30	66-58-0113011-58	Свердловская область, город Первоуральск, улица Чкалова, дом 17	под производственную базу	738	Собственность № 66-58-0113011-58-66/127/2020-3 от 09 ноября 2020 года	граница установлена
31	66-58-0113011-75	Свердловская область, город Первоуральск, улица Гагарина, дом 16	под жилой дом многоэтажной застройки со встроенным нежилым помещением (офис)	2535	Аренда (в том числе, субаренда) № 66-01/16-56/2004-109 от 24 января 2005 года	граница установлена
32	66-58-0113011-76	Свердловская область, город Первоуральск, улица Володарского, дом 19	под объект образования (филиал Детский сад № 63 компенсирующего вида)	4875	Собственность № 66-58-0113011-76-66/127/2021-1 от 02 августа 2021 года Постоянное (бессрочное) пользование № 66-66-16/004/2006-070 от 14 марта 2006 года	граница установлена
33	66-58-0113011-78	Свердловская область, город Первоуральск, улица Ватутина, дом 16Б	под объект гаражной застройки (индивидуальный металлический гараж)	21	Аренда (в том числе, субаренда) № 66-01/16-52/2004-520 от 29 ноября 2004 года	граница установлена
34	66-58-0113011-81	Свердловская область, город Первоуральск, улица Чкалова, дом 19	под многоквартирный жилой дом	1580	-	граница установлена

21

№ п/п	Кадастровый номер объекта капитального строительства	Адрес (местоположение) объекта капитального строительства	Вид объекта капитального строительства	Назначение объекта капитального строительства	Площадь (протяженность) объекта капитального строительства, кв. м (м.)	Вид права
10	66-58-0000000-13587	Свердловская область, город Первоуральск	Сооружение	-	20583 м	-
11	66-58-0000000-12831	Свердловская область, город Первоуральск, от врезки в магистральный трубопровод до здания по улице Ватутина 18	Сооружение	производственное	7 м	Собственность № 66-58-0000000-12831-66/016/2017-1 от 24 октября 2017 года Аренда (в том числе, субаренда) № 66-58-0000000-12831-66/127/2021-1 от 22 сентября 2009 года
12	66-58-0000000-9989	Свердловская область, город Первоуральск, улица Ватутина, 14а,16а,16б; улица Чкалова, 13,15,19,19а; улица Володарского,15,17; улица Гагарина,16,20,20а,22	Сооружение	коммунально-бытовое	1490.9 м	Собственность № 66-66-16/670/2012-901 от 22 августа 2012 года Аренда (в том числе, субаренда) № 66-58-0000000-9989-66/127/2021-1 от 07 июля 2021 года
13	66-58-0118006-661	Свердловская область, город Первоуральск, улица Ватутина, дом 12	Здание	Многоквартирный дом	2821.6 кв. м	-
14	66-58-0118006-667	Свердловская область, город Первоуральск, улица Ватутина, дом 14	Здание	Нежилое	938.8 кв. м	Собственность № 66-01/16-02/2000-737 от 07 июня 2000 года
15	66-58-0118006-668	Свердловская область, город Первоуральск, улица Ватутина, дом 14А	Здание	Многоквартирный дом	3293.5 кв. м	-

19

№ п/п	Кадастровый номер земельного участка	Адрес (местоположение) земельного участка	Вид разрешенного использования земельного участка	Площадь земельного участка, кв.м.	Вид права	Примечание
35	66-58-0113011-9	Свердловская область, город Первоуральск, улица Володарского, дом 13А	для производственных целей	1775	Собственность № 66-01/01-106/2003-139 от 28 ноября 2003 года Постоянное (бессрочное) пользование № 1720	граница установлена

Приложение 2

Перечень существующих объектов капитального строительства

№ п/п	Кадастровый номер объекта капитального строительства	Адрес (местоположение) объекта капитального строительства	Вид объекта капитального строительства	Назначение объекта капитального строительства	Площадь (протяженность) объекта капитального строительства, кв. м (м.)	Вид права
1	66-58-0113011-1585	Свердловская область, город Первоуральск, улица Чкалова, дом 21П	Здание	Многоквартирный дом	4917.7 кв. м	-
2	66-58-0113011-1610	Свердловская область, город Первоуральск, улица Володарского, дом 17	Здание	Многоквартирный дом	2588.5 кв. м	-
3	66-58-0113011-1738	Свердловская область, город Первоуральск, улица Володарского, дом 15	Здание	Многоквартирный дом	2330.4 кв. м	-
4	66-58-0113011-2671	Свердловская область, город Первоуральск, улица Чкалова, дом 17А	Здание	Многоквартирный дом	3419.6 кв. м	-
5	66-58-0113011-513	Свердловская область, город Первоуральск, Военный комиссариат, улица Володарского, дом 13А	Здание	Нежилое	1162.6 кв. м	Собственность № 66-58-0113011-513-66/127/2021-1 от 04 октября 2021 года

22

№ п/п	Кадастровый номер объекта капитального строительства	Адрес (местоположение) объекта капитального строительства	Вид объекта капитального строительства	Назначение объекта капитального строительства	Площадь (протяженность) объекта капитального строительства, кв. м (м.)	Вид права
16	66-58-0118006-669	Свердловская область, город Первоуральск, улица Ватутина, дом 16	Здание	Многоквартирный дом	2938.9 кв. м	-
17	66-58-0118006-677	Свердловская область, город Первоуральск, улица Ватутина, дом 16А	Здание	Многоквартирный дом	3363.7 кв. м	-
18	66-58-0118006-678	Свердловская область, город Первоуральск, улица Ватутина, дом 16Б	Здание	Многоквартирный дом	1491.5 кв. м	-
19	66-58-0118006-680	Свердловская область, город Первоуральск, улица Ватутина, дом 18	Здание	Многоквартирный дом	3263.1 кв. м	-
20	66-58-0118006-8562	Свердловская область, город Первоуральск, улица Ватутина, дом 10	Здание	Нежилое	3147.1 кв. м	-
21	66-58-0000000-13292	Свердловская область, город Первоуральск, улица Гагарина	Сооружение	Сооружения дорожного транспорта	2527 м	Собственность № 66-58-0000000-13292-66/016/2017-1 от 02 мая 2017 года
22	66-58-0118006-332	Свердловская область, город Первоуральск, улица Гагарина, дом 16	Здание	Многоквартирный дом	9663.2 кв. м	-
23	66-58-0118006-333	Свердловская область, город Первоуральск, Детский сад №48, улица Гагарина, дом 16А	Здание	Нежилое	1860.7 кв. м	Собственность № 66-66-16/044/2007-302 от 25 июня 2007 года Оперативное управление № 66-66-16/044/2007-303 от 25 июня 2007 года

23

№ п/п	Кадастровый номер объекта капитального строительства	Адрес (местоположение) объекта капитального строительства	Вид объекта капитального строительства	Назначение объекта капитального строительства	Площадь (протяженность) объекта капитального строительства, кв. м (м.)	Вид права
24	66:58:0118006:334	Свердловская область, город Первоуральск, улица Гагарина, дом 16Б	Здание	Нежилое	125 кв. м	Собственность № 66-01/16-14/2002-97 от 15 мая 2002 года Аренда (в том числе, субаренда) № 66-66-16/102/2010-092 от 22 сентября 2009 года
25	66:58:0118006:335	Свердловская область, город Первоуральск, Трансформаторная улица Гагарина, дом 16В	Здание	Нежилое	41,4 кв. м	-
26	66:58:0118006:344	Свердловская область, город Первоуральск, улица Гагарина, дом 20	Здание	Многоквартирный дом	3185,7 кв. м	-
27	66:58:0118006:345	Свердловская область, город Первоуральск, улица Гагарина, дом 20А	Здание	Многоквартирный дом	669,1 кв. м	-
28	66:58:0118006:348	Свердловская область, город Первоуральск, улица Гагарина, дом 22	Здание	Многоквартирный дом	3224,3 кв. м	-
29	66:58:0118006:352	Свердловская область, город Первоуральск, Общескитие, улица Гагарина, дом 24	Здание	Многоквартирный дом	2518,2 кв. м	-
30	66:58:0118006:405	Свердловская область, город Первоуральск, улица Гагарина, дом 24А	Здание	Многоквартирный дом	3761,6 кв. м	-

26

№ п/п	Обозначение зоны	Описание местоположения границ зоны	Ограничение	Примечание
6	66:58-6.30	Охранная зона инженерных коммуникаций	-	
7	66:58-6.741	Охранная зона инженерных коммуникаций	-	

Приложение 4

## Перечень образуемых земельных участков 1 этап

Условный номер образуемого земельного участка	Вид разрешенного использования земельного участка в соответствии с Правилами землепользования и застройки	Вид разрешенного использования земельного участка и код (числовое обозначение) в соответствии с классификатором видов разрешенного использования земельных участков <sup>1</sup>	Площадь земельного участка <sup>2</sup> , кв.м.	Местоположение земельного участка	Способ образования	Номер характерной точки	Координаты МСК-66	
							x	y
:ЗУ1	Объекты торговли (торговые центры, торговые-развлекательные центры (комплексы))	Объекты торговли (торговые центры, торговые-развлекательные центры (комплексы))	1621	Свердловская область, город Первоуральск, улица Ватутина, дом 14	Перераспределение земель и земельного участка с кадастровым номером 66:58:0113011:39	1	397243,33	1493492,98
						2	397241,09	1493522,38
						3	397239,78	1493540,27
						4	397204,78	1493536,44
						5	397206,09	1493519,04
						6	397208,46	1493506,89
						7	397210,09	1493489,91
						8	397243,33	1493492,98
:ЗУ2	-	Предоставление коммунальных услуг	126	Свердловская область, город Первоуральск, улица Чкалова	Образование из земель	1	397232,41	1493641,26
						2	397231,50	1493649,27
						3	397216,16	1493647,84
						4	397216,97	1493639,68

24

№ п/п	Кадастровый номер объекта капитального строительства	Адрес (местоположение) объекта капитального строительства	Вид объекта капитального строительства	Назначение объекта капитального строительства	Площадь (протяженность) объекта капитального строительства, кв. м (м.)	Вид права
31	66:58:0000000:8841	Свердловская область, город Первоуральск, улица Чкалова, дом №17	Здание	Нежилое	3030,4 кв. м	Собственность № 66-66-16/078/2009-792 от 26 ноября 2009 года Оперативное управление № 66-01/16-10/2002-539 от 24 апреля 2002 года
32	66:58:0118006:537	Свердловская область, город Первоуральск, улица Чкалова, 25м на запад от дом №17	Сооружение	производственное	4302 м	-
33	66:58:0118006:543	Свердловская область, город Первоуральск, улица Чкалова, дом 13	Здание	Многоквартирный дом	2585,6 кв. м	-
34	66:58:0118006:545	Свердловская область, город Первоуральск, улица Чкалова, дом 15	Здание	Многоквартирный дом	2539,6 кв. м	-
35	66:58:0118006:547	Свердловская область, город Первоуральск, Гаряж, улица Чкалова, дом 17	Здание	Нежилое	47,6 кв. м	-
36	66:58:0118006:548	Свердловская область, город Первоуральск, Гаряж, улица Чкалова, дом 17	Здание	Нежилое	41,1 кв. м	-
37	66:58:0118006:549	Свердловская область, город Первоуральск, Склад, улица Чкалова, дом №17	Здание	Нежилое	6,7 кв. м	-

27

Условный номер образуемого земельного участка	Вид разрешенного использования земельного участка в соответствии с Правилами землепользования и застройки	Вид разрешенного использования земельного участка и код (числовое обозначение) в соответствии с классификатором видов разрешенного использования земельных участков <sup>1</sup>	Площадь земельного участка <sup>2</sup> , кв.м.	Местоположение земельного участка	Способ образования	Номер характерной точки	Координаты МСК-66	
							x	y
:ЗУ3	-	Предоставление коммунальных услуг	32	Свердловская область, город Первоуральск, улица Гагарина	Образование из земель	1	397232,41	1493641,26
						2	397198,69	1493523,50
						3	397192,77	1493528,86
						4	397193,26	1493523,01
:ЗУ4	-	Размещение гаражей для собственных нужд	21 <sup>3</sup>	Свердловская область, город Первоуральск, улица Ватутина	Образование из земель	1	397198,69	1493523,50
						2	397202,21	1493589,72
						3	397196,44	1493592,92
						4	397196,73	1493589,21
:ЗУ5	-	-	844	Свердловская область, город Первоуральск, улица Чкалова, дом 17	Перераспределение земель и земельного участка с кадастровым номером 66:58:0113011:58	1	397177,19	1493686,74
						2	397175,82	1493695,77
						3	397175,00	1493701,15
						4	397168,72	1493742,28
						5	397175,22	1493742,88
						6	397179,30	1493743,26
						7	397179,62	1493743,29
						8	397178,71	1493753,63
						9	397160,12	1493751,11
						10	397158,83	1493750,97
						11	397159,34	1493746,57
						12	397164,23	1493701,41

25

№ п/п	Кадастровый номер объекта капитального строительства	Адрес (местоположение) объекта капитального строительства	Вид объекта капитального строительства	Назначение объекта капитального строительства	Площадь (протяженность) объекта капитального строительства, кв. м (м.)	Вид права
38	66:58:0118006:558	Свердловская область, город Первоуральск, улица Чкалова, дом 19	Здание	Многоквартирный дом	2544,8 кв. м	-
39	66:58:0118006:559	Свердловская область, город Первоуральск, улица Чкалова, дом 19А	Здание	Многоквартирный дом	2546,3 кв. м	-
40	66:58:0118006:567	Свердловская область, город Первоуральск, улица Чкалова, дом 21/2	Здание	Многоквартирный дом	3048,9 кв. м	-
41	66:58:0000000:23834	Свердловская область, город Первоуральск	Сооружение	Иные сооружения производственного назначения	1491 м	Собственность № 66:58:0000000:23834-66/11/2021-1 от 07 апреля 2021 года

Приложение 3

## Перечень зон с особыми условиями использования территории

№ п/п	Обозначение зоны	Описание местоположения границ зоны	Ограничение	Примечание
1	66:58-6.26	Охранная зона инженерных коммуникаций	-	
2	66:58-6.95	Охранная зона инженерных коммуникаций	-	
3	66:58-6.553	Охранная зона инженерных коммуникаций	-	
4	66:58-6.727	Охранная зона инженерных коммуникаций	-	
5	66:58-6.533	Охранная зона инженерных коммуникаций	-	

28

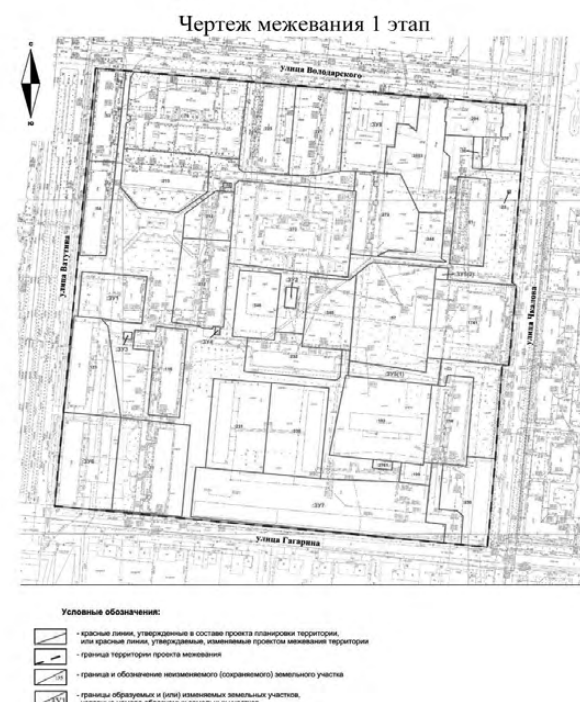
Условный номер образуемого земельного участка	Вид разрешенного использования земельного участка в соответствии с Правилами землепользования и застройки	Вид разрешенного использования земельного участка и код (числовое обозначение) в соответствии с классификатором видов разрешенного использования земельных участков <sup>1</sup>	Площадь земельного участка <sup>2</sup> , кв.м.	Местоположение земельного участка	Способ образования	Номер характерной точки	Координаты МСК-66	
							x	y
:ЗУ6	Здравоохранение	Здравоохранение	2906	Свердловская область, город Первоуральск, улица Ватутина, дом 10/26	Перераспределение земель и земельного участка с кадастровым номером 66:58:0113011:48	13	397164,66	1493697,43
						14	397165,93	1493685,86
						15	397167,87	1493686,01
						1	397177,19	1493686,74
						16	397247,33	1493749,70
						17	397246,62	1493758,82
						18	397237,81	1493757,87
						19	397238,48	1493748,86
						16	397247,33	1493749,70
						1	397138,21	1493479,93
						2	397136,69	1493495,85
						3	397134,29	1493521,12
4	397132,00	1493520,90						
5	397104,73	1493518,26						
6	397100,75	1493517,88						
7	397078,31	1493515,70						
8	397065,09	1493514,56						
9	397065,70	1493497,09						
10	397065,75	1493496,60						
11	397067,97	1493473,26						
12	397069,96	1493473,45						



29

Условный номер образуемого земельного участка	Вид разрешенного использования земельного участка в соответствии с Правилами землепользования и застройки	Вид разрешенного использования земельного участка и код (числовое обозначение) в соответствии с классификатором видов разрешенного использования земельных участков <sup>1</sup>	Площадь земельного участка, кв.м.	Местоположение земельного участка	Способ образования	Координаты МСК-66	
						х	у
:3У7	Среднетяжная жилая застройка	Среднетяжная жилая застройка	6827	Свердловская область, город Первоуральск, улица Гагарина, дом 16	Перераспределение земель и земельного участка с кадастровым номером 66:58:0113011:75	13	397101,21 1493476,43
						14	397110,07 1493477,28
						15	397130,49 1493479,20
						16	397136,45 1493479,76
						1	397138,21 1493479,93
						1	397073,79 1493573,04
						2	397097,27 1493575,49
						3	397096,69 1493582,47
						4	397092,83 1493624,32
						5	397088,81 1493665,84
						6	397086,51 1493722,73
						7	397083,75 1493744,65
8	397056,41 1493742,04						
9	397054,90 1493756,69						
10	397041,17 1493755,19						
11	397060,18 1493571,76						
1	397073,79 1493573,04						
:3У8	Обеспечение вооруженных сил	Обеспечение вооруженных сил (8.1)	2484	Свердловская область, город Первоуральск, улица Володарского, дом 13А	Перераспределение земель и земельного участка с кадастровым номером 66:58:0113011:9	1	397379,87 1493685,27
						2	397374,55 1493737,96
						3	397348,94 1493735,44
						4	397354,05 1493729,97
						5	397354,86 1493721,54
						6	397337,25 1493719,64

32



30

Условный номер образуемого земельного участка	Вид разрешенного использования земельного участка в соответствии с Правилами землепользования и застройки	Вид разрешенного использования земельного участка и код (числовое обозначение) в соответствии с классификатором видов разрешенного использования земельных участков <sup>1</sup>	Площадь земельного участка, кв.м.	Местоположение земельного участка	Способ образования	Координаты МСК-66	
						х	у
						7	397337,72 1493713,95
						8	397317,63 1493711,99
						9	397319,18 1493691,47
						10	397319,03 1493680,16
						11	397342,67 1493681,85
						1	397379,87 1493685,27

- Приказ Росреестра от 10 ноября 2020 года № П/0412 «Об утверждении классификатора видов разрешенного использования земельных участков»;
- Площадь и границы земельных участков будут уточнены при проведении кадастровых работ;
- Площадь земельного участка не соответствует минимальным максимальным размерам земельного участка установленного в соответствии с Правилами землепользования и застройки городского округа Первоуральск для вида разрешенного использования - размещение гаражей для собственных нужд. Данные градостроительные регламенты не распространяются в виду того, что земельный участок образуется существующим объектом недвижимости – гаражом;
- Вид разрешенного использования выбирается в соответствии со ст. 37 Градостроительного кодекса Российской Федерации правообладателем земельного участка в соответствии с территориальной зоной.

33



31

Приложение 5

Перечень образуемых земельных участков 2 этап

Условный номер образуемого земельного участка	Вид разрешенного использования земельного участка в соответствии с Правилами землепользования и застройки	Вид разрешенного использования земельного участка и код (числовое обозначение) в соответствии с классификатором видов разрешенного использования земельных участков <sup>1</sup>	Площадь земельного участка, кв.м.	Местоположение земельного участка	Способ образования	Координаты МСК-66	
						х	у
:3У1/1	Объекты торговли (торговые центры, торгово-развлекательные центры (комплексы))	Объекты торговли (торговые центры, торгово-развлекательные центры (комплексы))	1772	Свердловская область, город Первоуральск, улица Ватутина, дом 14	перераспределение земель и земельного участка :3У1	1	397239,43 1493544,45
						2	397204,50 1493540,83
						3	397204,78 1493536,44
						4	397206,09 1493519,04
						5	397208,46 1493506,89
						6	397210,09 1493489,91
						7	397243,33 1493492,98
						8	397241,09 1493522,38
						9	397239,78 1493540,27
						1	397239,43 1493544,45

- Приказ Росреестра от 10 ноября 2020 года № П/0412 «Об утверждении классификатора видов разрешенного использования земельных участков»;
- Площадь и границы земельных участков будут уточнены при проведении кадастровых работ.

Приложение  
к проекту межевания территории



АДМИНИСТРАЦИЯ ГОРОДСКОГО ОКРУГА ПЕРВОУРАЛЬСК  
ПОСТАНОВЛЕНИЕ

20.06.2022

№ 1435

г. Первоуральск

О предоставлении разрешения на отклонение от предельных параметров разрешенного строительства, реконструкции объектов капитального строительства

В соответствии с Градостроительным кодексом Российской Федерации от 29 декабря 2004 года № 190-ФЗ (в действующей редакции), с учетом заключения по результатам общественных обсуждений, утвержденных постановлением Главы городского округа Первоуральск от 14 июня 2022 года № 69, руководствуясь Уставом городского округа Первоуральск, Администрация городского округа Первоуральск

ПОСТАНОВЛЯЕТ:

- Предоставить разрешение на отклонение от предельных параметров разрешенного строительства, реконструкции объектов капитального строительства, в части уменьшения отступа от границ земельного участка, кадастровый номер 66:58:2902009:71, расположенного по адресу: Свердловская область, город Первоуральск, Садоводческое Товарищество Коллективный сад 50, участок 60, в зоне СХ-3 (зона ведения коллективного садоводства) в с 3 м до 0 м до границ земельного участка с кадастровым номером 66:58:2902009:175.
- Настоящее постановление опубликовать в газете «Вечерний Первоуральск» и разместить на официальном сайте городского округа Первоуральск в информационно-телекоммуникационной сети «Интернет» по адресу: www.prvadm.ru.
- Контроль за исполнением настоящего постановления возложить на заместителя Главы Администрации городского округа Первоуральск по муниципальному управлению Д.М. Крючкова.

Глава городского округа Первоуральск

И.В. Кабач

**АДМИНИСТРАЦИЯ ГОРОДСКОГО ОКРУГА ПЕРВОУРАЛЬСК  
ПОСТАНОВЛЕНИЕ**

20.06.2022 № 1436

г. Первоуральск

О предоставлении разрешения на отклонение от предельных параметров разрешенного строительства, реконструкции объектов капитального строительства

В соответствии с Градостроительным кодексом Российской Федерации от 29 декабря 2004 года № 190-ФЗ (в действующей редакции), с учетом заключения по результатам общественных обсуждений, утвержденных постановлением Главы городского округа Первоуральск от 14 июня 2022 года № 69, руководствуясь Уставом городского округа Первоуральск, Администрация городского округа Первоуральск

**ПОСТАНОВЛЯЕТ:**

- Предоставить разрешение на отклонение от предельных параметров разрешенного строительства, реконструкции объектов капитального строительства, в части уменьшения отступа от границ земельного участка, кадастровый номер 66:58:0111001-63, расположенного по адресу: Свердловская область, город Первоуральск, улица Огнеупорщиков, 36А, в зоне Ж-1 (зона жилых домов усадебного типа) в с 5 м до 0 м до «красной линии» улицы Огнеупорщиков.
- Настоящее постановление опубликовать в газете «Вечерний Первоуральск» и разместить на официальном сайте городского округа Первоуральск в информационно-телекоммуникационной сети «Интернет» по адресу: www.prvadm.ru.
- Контроль за исполнением настоящего постановления возложить на заместителя Главы Администрации городского округа Первоуральск по муниципальному управлению Д.М. Крючкова.

Глава городского округа Первоуральск И.В. Кабен

**АДМИНИСТРАЦИЯ ГОРОДСКОГО ОКРУГА ПЕРВОУРАЛЬСК  
ПОСТАНОВЛЕНИЕ**

20.06.2022 № 1440

г. Первоуральск

О предоставлении субсидии из бюджета городского округа Первоуральск на оказание поддержки общественным объединениям пожарной охраны на 2022 и плановый 2023 год

В соответствии с решением Первоуральской городской Думы от 23 декабря 2021 года № 510 «О бюджете городского округа Первоуральск на 2022 год и плановый период 2023 и 2024 годов», руководствуясь Порядком предоставления субсидии из бюджета городского округа Первоуральск на оказание поддержки общественным объединениям пожарной охраны, утвержденным постановлением Администрации городского округа Первоуральск от 30 сентября 2021 года № 1899 и протоколом заседания конкурсной комиссии по отбору кандидатов на предоставление субсидии из бюджета городского округа Первоуральск на оказание поддержки общественным объединениям пожарной охраны на 2022 и плановый 2023 год от 27 мая 2022 года № 1, Администрация городского округа Первоуральск

**ПОСТАНОВЛЯЕТ:**

- Предоставить общественному учреждению «Первоуральская добровольная пожарная охрана» из бюджета городского округа Первоуральск субсидию на оказание поддержки общественным объединениям пожарной охраны в 2022 году - в сумме 460 000 (четыреста шестьдесят тысяч) рублей, в 2023 году - в сумме 460 000 (четыреста шестьдесят тысяч) рублей.
- Настоящее постановление разместить на официальном сайте городского округа Первоуральск и в газете «Вечерний Первоуральск».
- Контроль исполнения настоящего постановления возложить на заместителя Главы Администрации городского округа Первоуральск по взаимодействию с органами государственной власти и общественными организациями В.А. Таммама.

Глава городского округа Первоуральск И.В. Кабен

действия которой истек на момент поступления заявления, при подведении итогов публикации не учитываются.

- Администрация городского округа Первоуральск информирует население о предоставлении земельного участка с условным номером 2.1 площадью 808 кв. метров в собственность за плату, с видом разрешенного использования - для индивидуального жилищного строительства, расположенного по адресу: Российская Федерация, Свердловская обл., городской округ Первоуральск, п. Новоуткинск, ул. Солнечная, земельный участок 2 (образование земельного участка предстает в соответствии с проектом планировки и межевания территории жилого квартала в границах Солнечная, Новая, Карла Маркса, в поселке Новоуткинск, города Первоуральск Свердловской области, утвержденным постановлением Администрации городского округа Первоуральск от 21 сентября 2020 г. № 1839, размещен по адресу: <https://prvadm.ru/normativno-pravovye-akty/postanovlenija-administracii/2020-god/1839-ot-21-09-2020/>).

Заявления о намерении участвовать в аукционе по продаже земельного участка принимаются с 21.06.2022 г. по 20.07.2022 г. на адрес официальной электронной почты [mi\\_kp@prvadm.ru](mailto:mi_kp@prvadm.ru) в форме электронного документа в виде файла в формате doc, docx, xls, xlsx, rtf.

Заявления, поданные в форме электронного документа, не подписанные электронной подписью или усиленной квалифицированной электронной подписью, либо подписанные электронной подписью, срок действия которой истек на момент поступления заявления, при подведении итогов публикации не учитываются.

- Администрация городского округа Первоуральск информирует население о предоставлении земельного участка с условным номером 2.2 площадью 755 кв. метров в собственность за плату, с видом разрешенного использования - для индивидуального жилищного строительства, расположенного по адресу: Российская Федерация, Свердловская обл., городской округ Первоуральск, п. Новоуткинск, ул. Солнечная, земельный участок 4 (образование земельного участка предстает в соответствии с проектом планировки и межевания территории жилого квартала в границах Солнечная, Новая, Карла Маркса, в поселке Новоуткинск, города Первоуральск Свердловской области, утвержденным постановлением Администрации городского округа Первоуральск от 21 сентября 2020 г. № 1839, размещен по адресу: <https://prvadm.ru/normativno-pravovye-akty/postanovlenija-administracii/2020-god/1839-ot-21-09-2020/>).

**АДМИНИСТРАЦИЯ ГОРОДСКОГО ОКРУГА ПЕРВОУРАЛЬСК  
ПОСТАНОВЛЕНИЕ**

20.06.2022 № 1437

г. Первоуральск

О предоставлении разрешения на отклонение от предельных параметров разрешенного строительства, реконструкции объектов капитального строительства

В соответствии с Градостроительным кодексом Российской Федерации от 29 декабря 2004 года № 190-ФЗ (в действующей редакции), с учетом заключения по результатам общественных обсуждений, утвержденных постановлением Главы городского округа Первоуральск от 14 июня 2022 года № 69, руководствуясь Уставом городского округа Первоуральск, Администрация городского округа Первоуральск

**ПОСТАНОВЛЯЕТ:**

- Предоставить разрешение на отклонение от предельных параметров разрешенного строительства, реконструкции объектов капитального строительства, в части уменьшения минимального параметра земельного участка, кадастровый номер 66:58:0116002-623, согласно схеме, расположенного по адресу: Свердловская область, город Первоуральск, улица Ленина, 152, в зоне ОД(К) (Комплексная общественно-деловая зона) из земельного участка с кадастровым номером 66:58:0116002-623 с 600 кв. м до 334 кв.м с целью дальнейшего раздела земельного участка.
- Настоящее постановление опубликовать в газете «Вечерний Первоуральск» и разместить на официальном сайте городского округа Первоуральск в информационно-телекоммуникационной сети «Интернет» по адресу: www.prvadm.ru.
- Контроль за исполнением настоящего постановления возложить на заместителя Главы Администрации городского округа Первоуральск по муниципальному управлению Д.М. Крючкова.

Глава городского округа Первоуральск И.В. Кабен

**АДМИНИСТРАЦИЯ ГОРОДСКОГО ОКРУГА ПЕРВОУРАЛЬСК  
ПОСТАНОВЛЕНИЕ**

20.06.2022 № 1441

г. Первоуральск

О внесении изменений в постановление Администрации городского округа Первоуральск от 09 октября 2020 года № 1981 «Об утверждении административного регламента предоставления муниципальной услуги «Признание в установленном порядке жилых помещений муниципального жилищного фонда непригодными для проживания»

В соответствии с Постановлением Правительства Российской Федерации от 06 апреля 2022 года № 608 «О внесении изменений в Положение о признании помещения жилым помещением, жилого помещения непригодным для проживания, многоквартирного дома аварийным и подлежащим сносу или реконструкции, садового дома жилым домом и жилого дома садовым домом», руководствуясь статьей 6 Устава городского округа Первоуральск, Администрация городского округа Первоуральск

**ПОСТАНОВЛЯЕТ:**

- Внести изменения в постановление Администрации городского округа Первоуральск от 09 октября 2020 года № 1981 «Об утверждении административного регламента предоставления муниципальной услуги «Признание в установленном порядке жилых помещений муниципального жилищного фонда непригодными для проживания», дополнив пункт 12 абзацем следующего содержания: «об отсутствии оснований для признания жилого помещения непригодным для проживания».
- Настоящее постановление разместить на официальном сайте городского округа Первоуральск и опубликовать в газете «Вечерний Первоуральск».
- Контроль за исполнением настоящего постановления возложить на заместителя Главы Администрации городского округа Первоуральск по жилищно-коммунальному хозяйству, городскому хозяйству и экологии Д.Н. Полякова.

Глава городского округа Первоуральск И.В. Кабен

Заявления о намерении участвовать в аукционе по продаже земельного участка принимаются с 21.06.2022 г. по 20.07.2022 г. на адрес официальной электронной почты [mi\\_kp@prvadm.ru](mailto:mi_kp@prvadm.ru) в форме электронного документа в виде файла в формате doc, docx, xls, xlsx, rtf.

Заявления, поданные в форме электронного документа, не подписанные электронной подписью или усиленной квалифицированной электронной подписью, либо подписанные электронной подписью, срок действия которой истек на момент поступления заявления, при подведении итогов публикации не учитываются.

**АДМИНИСТРАЦИЯ ГОРОДСКОГО ОКРУГА ПЕРВОУРАЛЬСК  
ПОСТАНОВЛЕНИЕ**

20.06.2022 № 1438

г. Первоуральск

О предоставлении разрешения на отклонение от предельных параметров разрешенного строительства, реконструкции объектов капитального строительства

В соответствии с Градостроительным кодексом Российской Федерации от 29 декабря 2004 года № 190-ФЗ (в действующей редакции), с учетом заключения по результатам общественных обсуждений, утвержденных постановлением Главы городского округа Первоуральск от 14 июня 2022 года № 69, руководствуясь Уставом городского округа Первоуральск, Администрация городского округа Первоуральск

**ПОСТАНОВЛЯЕТ:**

- Предоставить разрешение на отклонение от предельных параметров разрешенного строительства, реконструкции объектов капитального строительства, уменьшения отступа от границ земельного участка, кадастровый номер 66:58:0118006-36, расположенного по адресу: Свердловская область, город Первоуральск, улица Гагарина, 39, Ж-1 (зона жилых домов усадебного типа) в с 5 м до 0 м до «красной линии» улицы Гагарина, с 3 до 0 до границ земельного участка 66:58:0118006-108.
- Настоящее постановление опубликовать в газете «Вечерний Первоуральск» и разместить на официальном сайте городского округа Первоуральск в информационно-телекоммуникационной сети «Интернет» по адресу: www.prvadm.ru.
- Контроль за исполнением настоящего постановления возложить на заместителя Главы Администрации городского округа Первоуральск по муниципальному управлению Д.М. Крючкова.

Глава городского округа Первоуральск И.В. Кабен

Администрация городского округа Первоуральск информирует население о предоставлении земельного участка ориентировочной площадью 1181 кв. метр в собственность за плату, с видом разрешенного использования - для индивидуального жилищного строительства, расположенного по адресу: Российская Федерация, Свердловская обл., городской округ Первоуральск, с. Слобода, ул. Зеленая, земельный участок 48А (схема расположения земельного участка, в соответствии с которой предстает образоваться земельный участок, прилагается).

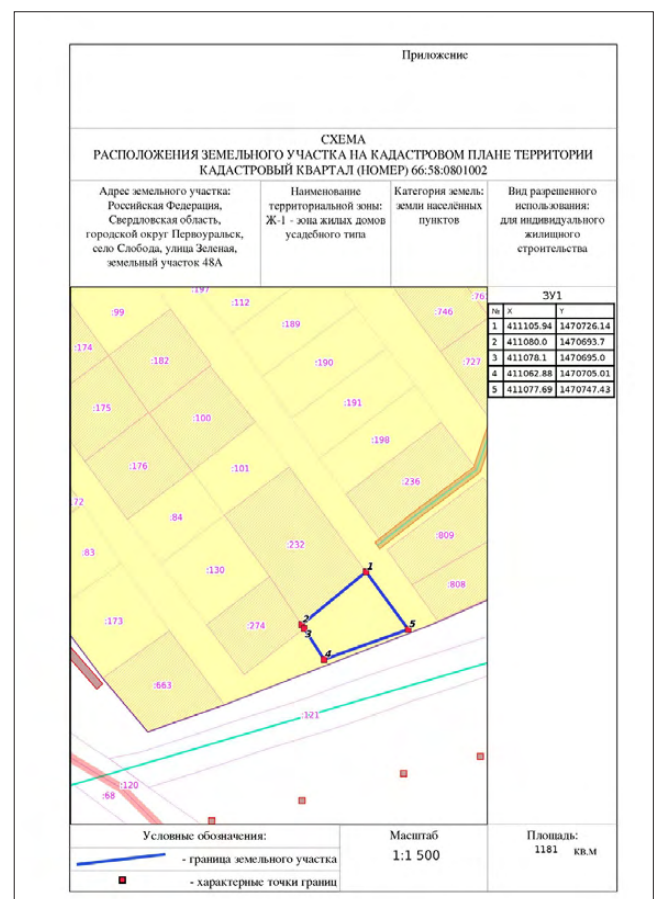
Заявления о намерении участвовать в аукционе по продаже земельного участка принимаются с 21.06.2022 г. по 20.07.2022 г. на адрес официальной электронной почты [mi\\_kp@prvadm.ru](mailto:mi_kp@prvadm.ru) в форме электронного документа в виде файла в формате doc, docx, xls, xlsx, rtf.

Заявления, поданные в форме электронного документа, не подписанные электронной подписью или усиленной квалифицированной электронной подписью, либо подписанные электронной подписью, срок действия которой истек на момент поступления заявления, при подведении итогов публикации не учитываются.

- Администрация городского округа Первоуральск информирует население о предоставлении земельного участка с условным номером 2.3 площадью 782 кв. метра в собственность за плату, с видом разрешенного использования - для индивидуального жилищного строительства, расположенного по адресу: Российская Федерация, Свердловская обл., городской округ Первоуральск, п. Новоуткинск, ул. Колхозника, земельный участок 73 (образование земельного участка предстает в соответствии с проектом планировки и межевания территории жилого квартала в границах Солнечная, Новая, Карла Маркса, в поселке Новоуткинск, города Первоуральск Свердловской области, утвержденным постановлением Администрации городского округа Первоуральск от 21 сентября 2020 г. № 1839, размещен по адресу: <https://prvadm.ru/normativno-pravovye-akty/postanovlenija-administracii/2020-god/1839-ot-21-09-2020/>).

Заявления о намерении участвовать в аукционе по продаже земельного участка принимаются с 21.06.2022 г. по 20.07.2022 г. на адрес официальной электронной почты [mi\\_kp@prvadm.ru](mailto:mi_kp@prvadm.ru) в форме электронного документа в виде файла в формате doc, docx, xls, xlsx, rtf.

Заявления, поданные в форме электронного документа, не подписанные электронной подписью или усиленной квалифицированной электронной подписью, либо подписанные электронной подписью, срок действия которой истек на момент поступления заявления, при подведении итогов публикации не учитываются.



**Вечерний Первоуральск**  
общественно-политическая газета 16+

Учредители:  
Администрация ГО Первоуральск и ПМУП "Общгородская газета".  
Адреса учредителей: г. Первоуральск, ул. Ватутина, 41; ул. Емлина, 20-6.  
Издатель и распространитель - ПМУП "Общгородская газета".

**И.о. главного редактора – Н.А. ПОДБУРТНАЯ**

Газета зарегистрирована в управлении Федеральной службы по надзору за соблюдением законодательства в сфере массовых коммуникаций и охране культурного наследия по Уральскому федеральному округу. Свидетельство ПИ № ФК11-1392 от 21 сентября 2007 г. Газета выходит два раза в неделю. Цена свободная. Подписной индекс 53825.

Телефоны:  
редакция.....64-87-66,  
бухгалтерия, отдел рекламы.....64-94-04,  
факс.....64-87-66

E-mail: [vecher15@yandex.ru](mailto:vecher15@yandex.ru) Адрес редакции и издателя: 623102, г. Первоуральск, ул. Емлина, 20-6.

Газета отпечатана в ООО "Цветные технологии будущего", г. Первоуральск, ул.Сантехизделий, д.32, кв.36.

Заказ № Тираж 40  
реклама - публикации на коммерческой основе.  
Все рекламируемые товары подлежат обязательной сертификации.

За содержание рекламы и объявлений редакция газеты ответственности не несет, ответственность несет рекламодатель.