

# Вечерний Первоуральск

№33(19546)

СРЕДА, 4 МАЯ 2022 ГОДА

ГАЗЕТА ВЫХОДИТ С 19 ИЮНЯ 1931 ГОДА

## Уважаемые читатели! Подписка на газету "Вечерний Первоуральск"

(на 2 полугодие 2022 года)

- подписка с доставкой (почтовая) - 477 рублей,
- подписка коллективная - 273 рубля,
- подписка без доставки (получать в редакции) - 216 рублей



### ГЛАВА ГОРОДСКОГО ОКРУГА ПЕРВОУРАЛЬСК ПОСТАНОВЛЕНИЕ

26.04.2022 № 50

г. Первоуральск

Об утверждении результатов общественных обсуждений по проекту межевания территории в границах планировочной структуры, по адресу: Свердловская область, город Первоуральск, в границах улиц 9 Января, дом 1А, Шагина от дома 1Б до дома 13, 3 Интернационала от дома 2 до дома 4, Коммуны, от дома 3 по дома 9

Рассмотрев материалы общественных обсуждений от 25 апреля 2022 года по проекту межевания территории в границах планировочной структуры, по адресу: Свердловская область, город Первоуральск, в границах улиц 9 Января, дом 1А, Шагина от дома 1Б до дома 13, 3 Интернационала от дома 2 до дома 4, Коммуны, от дома 3 по дома 9, руководствуясь Положением о порядке организации и проведении общественных обсуждений или публичных слушаний по вопросам градостроительной деятельности на территории городского округа Первоуральск, утвержденным решением Первой городской Думы от 27 февраля 2020 года № 267, в действующей редакции

#### ПОСТАНОВЛЯЮ:

1. Утвердить заключение по результатам общественных обсуждений по проекту межевания территории в границах планировочной структуры, по адресу: Свердловская область, город Первоуральск, в границах улиц 9 Января, дом 1А, Шагина от дома 1Б до дома 13, 3 Интернационала от дома 2 до дома 4, Коммуны, от дома 3 по дома 9 (приложение).
2. Настоящее постановление опубликовать в газете «Вечерний Первоуральск» и разместить на официальном сайте городского округа Первоуральск в информационно-телекоммуникационной сети «Интернет» по адресу: [www.prvadm.ru](http://www.prvadm.ru).
3. Контроль за исполнением настоящего постановления возложить на заместителя Главы Администрации городского округа Первоуральск по муниципальному управлению Д.М. Крючкова.

Глава городского округа Первоуральск

И.В. Кабел



### ГЛАВА ГОРОДСКОГО ОКРУГА ПЕРВОУРАЛЬСК ПОСТАНОВЛЕНИЕ

26.04.2022 № 51

г. Первоуральск

Об утверждении результатов общественных обсуждений по проекту решения Первой городской Думы «О внесении изменений в Правила землепользования и застройки территории городского округа Первоуральск Свердловской области, утвержденные решением Первой городской Думы от 26 августа 2010 года № 241»

Рассмотрев материалы общественных обсуждений от 25 апреля 2022 года по проекту решения Первой городской Думы «О внесении изменений в Правила землепользования и застройки территории городского округа Первоуральск Свердловской области, утвержденные решением Первой городской Думы от 26 августа 2010 года № 241», руководствуясь Положением о порядке организации и проведении общественных обсуждений или публичных слушаний по вопросам градостроительной деятельности на территории городского округа Первоуральск, утвержденным решением Первой городской Думы от 27 февраля 2020 года № 267, в действующей редакции

#### ПОСТАНОВЛЯЮ:

1. Утвердить заключение по результатам общественных обсуждений по проекту решения Первой городской Думы «О внесении изменений в Правила землепользования и застройки территории городского округа Первоуральск Свердловской области, утвержденные решением Первой городской Думы от 26 августа 2010 года № 241» (приложение).
2. Настоящее постановление опубликовать в газете «Вечерний Первоуральск» и разместить на официальном сайте городского округа Первоуральск в информационно-телекоммуникационной сети «Интернет» по адресу: [www.prvadm.ru](http://www.prvadm.ru).
3. Контроль за исполнением настоящего постановления возложить на заместителя Главы Администрации городского округа Первоуральск по муниципальному управлению Д.М. Крючкова.

Глава городского округа Первоуральск

И.В. Кабел



### АДМИНИСТРАЦИЯ ГОРОДСКОГО ОКРУГА ПЕРВОУРАЛЬСК ПОСТАНОВЛЕНИЕ

26.04.2022 № 939

г. Первоуральск

О проведении муниципального конкурса проектов по представлению бюджета для граждан в 2022 году

В целях выявления и распространения лучшей практики формирования бюджета Свердловской области, представления бюджета городского округа Первоуральск в формате, обеспечивающем открытость и доступность для граждан информации об управлении общественными финансами, руководствуясь приказом Министерства финансов Свердловской области от 14 апреля 2022 года № 153 «О проведении конкурса проектов по представлению бюджета для граждан в 2022 году», Администрация городского округа Первоуральск

#### ПОСТАНОВЛЯЕТ:

1. Провести с 04 мая 2022 года по 10 июня 2022 года муниципальный конкурс проектов по представлению бюджета для граждан.
2. Утвердить:
  - 1) Положение о проведении муниципального конкурса проектов по представлению бюджета для граждан (Приложение 1);
  - 2) Состав конкурсной комиссии по проведению муниципального конкурса проектов по представлению бюджета для граждан (Приложение 2);
  3. Опубликовать настоящее постановление в газете «Вечерний Первоуральск» и разместить на официальном сайте городского округа Первоуральск.
  4. Контроль за исполнением настоящего постановления возложить на заместителя Главы Администрации городского округа Первоуральск по финансово-экономической политике М.Ю. Ярославцеву.

Глава городского округа Первоуральск

И.В. Кабел

Приложение  
УТВЕРЖДЕНО  
постановлением Главы  
городского округа Первоуральск  
от 26.04.2022 № 50

#### Заключение о результатах общественных обсуждений

В период с 24 марта 2022 года по 22 апреля 2022 года проведены общественные обсуждения по проекту межевания территории в границах планировочной структуры, по адресу: Свердловская область, город Первоуральск, в границах улиц 9 Января, дом 1А, Шагина от дома 1Б до дома 13, 3 Интернационала от дома 2 до дома 4, Коммуны, от дома 3 по дома 9, размещенному на официальном сайте по адресу: [www.prvadm.ru](http://www.prvadm.ru).

Организатор общественных обсуждений Управление архитектуры и градостроительства Администрации городского округа Первоуральск.

По результатам общественных обсуждений составлен протокол общественных обсуждений № 14/2022 от 25 апреля 2022 года, на основании которого подготовлено заключение о результатах общественных обсуждений.

В период проведения общественных обсуждений замечаний и предложений от участников общественных обсуждений не поступило.

#### Выводы по результатам общественных обсуждений:

1. Все необходимые процедуры в рамках проведения общественных обсуждений выполнены надлежащим образом и соответствуют требованиям действующего законодательства.
2. Направить на утверждение Главе городского округа Первоуральск проект межевания территории в границах планировочной структуры, по адресу: Свердловская область, город Первоуральск, в границах улиц 9 Января, дом 1А, Шагина от дома 1Б до дома 13, 3 Интернационала от дома 2 до дома 4, Коммуны, от дома 3 по дома 9.

Приложение  
УТВЕРЖДЕНО  
постановлением Главы  
городского округа Первоуральск  
от 26.04.2022 № 51

#### Заключение о результатах общественных обсуждений

В период с 24 марта 2022 года по 22 апреля 2022 года проведены общественные обсуждения по проекту решения Первой городской Думы «О внесении изменений в Правила землепользования и застройки территории городского округа Первоуральск Свердловской области, утвержденные решением Первой городской Думы от 26 августа 2010 года № 241», размещенному на официальном сайте по адресу: [www.prvadm.ru](http://www.prvadm.ru).

Организатор общественных обсуждений Управление архитектуры и градостроительства Администрации городского округа Первоуральск.

По результатам общественных обсуждений составлен протокол общественных обсуждений № 15/2022 от 25 апреля 2022 года, на основании которого подготовлено заключение о результатах общественных обсуждений.

В период проведения общественных обсуждений замечаний и предложений от участников общественных обсуждений не поступило.

#### Выводы по результатам общественных обсуждений:

1. Все необходимые процедуры в рамках проведения общественных обсуждений выполнены надлежащим образом и соответствуют требованиям действующего законодательства.
2. Направить проект решения Первой городской Думы «О внесении изменений в Правила землепользования и застройки территории городского округа Первоуральск Свердловской области, утвержденные решением Первой городской Думы от 26 августа 2010 года № 241» на рассмотрение в Первую городскую Думу.

Приложение 1  
УТВЕРЖДЕНО  
постановлением Администрации  
городского округа Первоуральск  
от 26.04.2022 № 939

#### ПОЛОЖЕНИЕ о проведении муниципального конкурса проектов по представлению бюджета для граждан

##### 1. Общие положения

1. Муниципальный конкурс проектов по представлению бюджета для граждан (далее - Конкурс) проводится в целях выявления и распространения лучшей практики формирования бюджета публично-правового образования в формате, обеспечивающем открытость и доступность для граждан информации об управлении общественными финансами.

2. Организатором Конкурса является Администрация городского округа Первоуральск (далее - Организатор Конкурса).

3. Конкурс проводится по правилам открытого Конкурса. Организатор Конкурса размещает объявление о проведении Конкурса на официальном сайте городского округа Первоуральск.

Лицо, желающее принять участие в Конкурсе, направляет Организатору Конкурса заявку для участия в Конкурсе, а также конкурсный проект по представлению бюджета для граждан (далее - Конкурсный проект) с приложением презентаций, статей, буклетов.

Заявка представляется в электронном виде на адрес электронной почты, указанный в объявлении о проведении Конкурса.

4. Участниками Конкурса могут быть физические и юридические лица. Конкурс среди физических и среди юридических лиц проводится отдельно. Не допускается представление одного и того же проекта для участия в Конкурсе одновременно от физического и юридического лица.

В случае представления физическим или юридическим лицом одного и того же проекта сразу в нескольких номинациях Конкурсная комиссия имеет право отклонить проект для участия в той (тех) номинации (номинациях), критериями которой (которых) он не соответствует.

Физическое или юридическое лицо представляет заявку для участия не более чем в двух номинациях конкурса.

В случае представления физическим или юридическим лицом заявки для участия более чем в двух номинациях Конкурсная комиссия имеет право ограничить количество номинаций или отклонить заявку для участия в Конкурсе.

5. Предметом Конкурса является разработка проекта по представлению бюджета для граждан в понятной и доступной форме, соответствующего установленным в Положении о проведении муниципального конкурса проектов по представлению бюджета для граждан (далее - Положение) требованиям.

Для участия в Конкурсе претенденты должны представить Конкурсный проект по номинации (номинациям), а также отдельный документ (файл), содержащий описание конкретных предложений по реализации конкурсного проекта и практическому применению результатов его реализации.

Определение победителей Конкурса осуществляется Конкурсной комиссией, состав которой утверждается Организатором Конкурса, на основании Положения. Победители Конкурса определяются обобщенно в категориях физические лица и юридические лица отдельно по номинациям Конкурса.



Приложение 1  
УТВЕРЖДЕН  
постановлением Администрации  
городского округа Первоуральск  
от 26.04.2022 № 943

**ОТЧЕТ**  
об исполнении бюджета городского округа Первоуральск по доходам  
за 1 квартал 2022 года

Код	Наименование показателя	Утверждено в бюджете на 2022 год	Исполнено на 01.04.2022 года	Процент исполнения (%)
1	2	3	4	5
00010000000000000000	НАЛОГОВЫЕ И НЕНАЛОГОВЫЕ ДОХОДЫ	1 732 424,24	423 023,40	24,4
00010100000000000000	НАЛОГИ НА ПРИБЫЛЬ, ДОХОДЫ	1 090 628,00	255 296,95	23,4
00010102000010000110	Налог на доходы физических лиц	1 090 628,00	255 296,95	23,4
00010300000000000000	Налоги на товары (работы, услуги), реализуемые на территории Российской Федерации	72 563,00	18 297,77	25,2
00010302000010000110	Акцизы по подакцизным товарам (продукции), производимым на территории Российской Федерации	72 563,00	18 297,77	25,2
00010500000000000000	НАЛОГИ НА СОВОКУПНЫЙ ДОХОД	210 514,00	42 163,77	20,0
00010501000010000110	Налог, взимаемый в связи с применением упрощенной системы налогообложения	181 850,00	34 252,37	18,8
00010502000020000110	Единый налог на вмененный доход для отдельных видов деятельности		143,81	
00010503000010000110	Единый сельскохозяйственный налог	175,00	242,00	138,3
00010504010020000110	Налог, взимаемый в связи с применением патентной системы налогообложения, зачисляемый в бюджеты городских округов	28 489,00	7 525,59	26,4
00010600000000000000	НАЛОГИ НА ИМУЩЕСТВО	173 094,00	17 200,29	9,9
00010601020040000110	Налог на имущество физических лиц	71 275,00	4 095,01	5,7
00010606000000000110	Земельный налог	101 819,00	13 105,28	12,9
00010800000000000000	ГОСУДАРСТВЕННАЯ ПОШЛИНА, СБОРЫ	26 302,00	6 757,12	25,7
00011100000000000000	ДОХОДЫ ОТ ИСПОЛЬЗОВАНИЯ ИМУЩЕСТВА, НАХОДЯЩЕГОСЯ В ГОСУДАРСТВЕННОЙ И МУНИЦИПАЛЬНОЙ СОБСТВЕННОСТИ	120 411,40	42 748,67	35,5
00011105012040000120	Доходы, получаемые в виде арендной платы за земельные участки, государственная собственность на которые не разграничена и которые расположены в границах городских округов, а также средства от продажи права на заключение договоров аренды указанных земельных участков	79 202,60	28 247,47	35,7
00011105034040000120	Доходы от сдачи в аренду имущества, находящегося в оперативном управлении органов управления городских округов и созданных ими учреждений (за исключением имущества муниципальных бюджетных и автономных учреждений)	302,00	84,97	28,1

2

Код	Наименование показателя	Утверждено в бюджете на 2022 год	Исполнено на 01.04.2022 года	Процент исполнения (%)
1	2	3	4	5
00011105074040000120	Доходы от сдачи в аренду имущества, составляющего казну городских округов (за исключением земельных участков)	18 818,40	12 085,35	64,2
00011105410040000120	Плата за публичный сервитут, предусмотренная решением уполномоченного органа об установлении публичного сервитута в отношении земельных участков, государственная собственность на которые не разграничена и которые расположены в границах городских округов и не предоставлены гражданам или юридическим лицам (за исключением органов государственной власти (государственных органов), органов местного самоуправления (муниципальных органов), органов управления государственными внебюджетными фондами и казенных учреждений)	67,00	27,45	41,0
00011107014040000120	Доходы от перечисления части прибыли, остающейся после уплаты налогов и иных обязательных платежей муниципальных унитарных предприятий, созданных городскими округами	3 725,40		
00011109044040000120	Прочие поступления от использования имущества, находящегося в собственности городских округов (за исключением имущества муниципальных бюджетных и автономных учреждений, а также имущества муниципальных унитарных предприятий, в том числе казенных)	9 225,00	411,23	4,5
00011109080040000120	Плата, поступившая в рамках договора за предоставление права на размещение и эксплуатацию нестационарного торгового объекта, установку и эксплуатацию рекламных конструкций на землях или земельных участках, находящихся в собственности городских округов, и на землях или земельных участках, государственная собственность на которые не разграничена	9 071,00	1 892,20	20,9
00011200000000000000	ПЛАТЕЖИ ПРИ ПОЛЬЗОВАНИИ ПРИРОДНЫМИ РЕСУРСАМИ	1 911,00	1 357,18	71,0
00011201000010000120	Плата за негативное воздействие на окружающую среду	1 911,00	1 357,18	71,0
00011300000000000000	ДОХОДЫ ОТ ОКАЗАНИЯ ПЛАТНЫХ УСЛУГ (РАБОТ) И КОМПЕНСАЦИИ ЗАТРАТ ГОСУДАРСТВА	8 629,00	30 377,54	352,0
00011301994040000130	Прочие доходы от оказания платных услуг (работ) получателями средств бюджетов городских округов	7 460,00	550,94	7,4
00011302064040000130	Доходы, поступающие в порядке возмещения расходов, понесенных в связи с эксплуатацией имущества городских округов	339,00	77,16	22,8

3

Код	Наименование показателя	Утверждено в бюджете на 2022 год	Исполнено на 01.04.2022 года	Процент исполнения (%)
1	2	3	4	5
00011302994040000130	Прочие доходы от компенсации затрат бюджетов городских округов	830,00	29 749,44	3584,3
00011400000000000000	ДОХОДЫ ОТ ПРОДАЖИ МАТЕРИАЛЬНЫХ И НЕМАТЕРИАЛЬНЫХ АКТИВОВ	24 871,84	6 000,47	24,1
00011401040040000410	Доходы от продажи квартир, находящихся в собственности городских округов	115,00		
00011402043040000410	Доходы от реализации иного имущества, находящегося в собственности городских округов (за исключением имущества муниципальных бюджетных и автономных учреждений, а также имущества муниципальных унитарных предприятий, в том числе казенных) в части реализации основных средств по указанному имуществу	15 880,84	949,66	6,0
00011406012040000430	Доходы от продажи земельных участков, государственная собственность на которые не разграничена и которые расположены в границах городских округов	8 876,00	5 050,81	56,9
00011600000000000000	ШТРАФЫ, САНКЦИИ, ВОЗМЕЩЕНИЕ УЩЕРБА	3 500,00	2 878,27	82,2
00011700000000000000	ПРОЧИЕ НЕНАЛОГОВЫЕ ДОХОДЫ		-54,63	
00011701040040000000	Невыясненные поступления, зачисляемые в бюджеты городских округов		-91,71	
00011705040040000180	Прочие неналоговые доходы бюджетов городских округов		37,08	
00020000000000000000	БЕЗВОЗМЕДНЫЕ ПОСТУПЛЕНИЯ	3 720 899,29	805 788,58	21,7
00020200000000000000	Безвозмездные поступления от других бюджетов бюджетной системы Российской Федерации	3 720 899,29	839 399,73	22,6
00020210000000000150	Дотации бюджетам бюджетной системы Российской Федерации	1 027 420,00	171 238,00	16,7
00020215001040000150	Дотации бюджетам городских округов на выравнивание бюджетной обеспеченности из бюджета субъекта Российской Федерации	844 377,00	140 730,00	16,7
00020215002040000150	Дотации бюджетам городских округов на поддержку мер по обеспечению сбалансированности бюджетов	183 043,00	30 508,00	16,7
00020220000000000150	Субсидии бюджетам бюджетной системы Российской Федерации (межбюджетные субсидии)	302 300,99	76 621,95	25,3
00020220077040000150	Субсидии бюджетам городских округов на софинансирование капитальных вложений в объекты муниципальной собственности	108 296,30		

4

Код	Наименование показателя	Утверждено в бюджете на 2022 год	Исполнено на 01.04.2022 года	Процент исполнения (%)
1	2	3	4	5
00020220299040000150	Субсидии бюджетам городских округов на обеспечение мероприятий по переселению граждан из аварийного жилищного фонда, в том числе переселению граждан из аварийного жилищного фонда с учетом необходимости развития малозаточного жилищного строительства, за счет средств поступивших от государственной корпорации - Фонда содействия реформированию жилищно-коммунального хозяйства	21 806,14	1 088,01	4,9
00020220302040000150	Субсидии бюджетам городских округов на обеспечение мероприятий по переселению граждан из аварийного жилищного фонда, в том числе переселению граждан из аварийного жилищного фонда с учетом необходимости развития малозаточного жилищного строительства, за счет средств бюджетов	431,04	78,07	18,1
00020225466040000150	Субсидии бюджетам городских округов на поддержку творческой деятельности и укрепление материально-технической базы муниципальных театров в населенных пунктах с численностью населения до 300 тысяч человек	1 545,90		
00020225497040000150	Субсидии бюджетам городских округов на реализацию мероприятий по обеспечению жильем молодых семей	2 872,80	2 872,80	100,0
00020225519040000150	Субсидии бюджетам городских округов на поддержку отрасли культуры	500,00		
00020225555040000150	Субсидии бюджетам городских округов на реализацию программ формирования современной городской среды	31 980,00	2 402,96	7,5
00020225576040000150	Субсидии бюджетам городских округов на обеспечение комплексного развития сельских территорий	251,70	251,70	100,0
00020229999040000150	Прочие субсидии бюджетам городских округов	134 637,11	69 948,41	52,0
00020230000000000150	Субвенции бюджетам бюджетной системы Российской Федерации	2 012 584,30	568 413,71	28,2
00020230022040000150	Субвенции бюджетам городских округов на предоставление гражданам субсидий на оплату жилого помещения и коммунальных услуг	54 360,80	7 956,55	14,6
00020230024040000150	Субвенции бюджетам городских округов на выполнение передаваемых полномочий субъектов Российской Федерации	237 398,50	108 282,42	45,6

5

Код	Наименование показателя	Утверждено в бюджете на 2022 год	Исполнено на 01.04.2022 года	Процент исполнения (%)
1	2	3	4	5
00020235120040000150	Субвенции бюджетам городских округов на осуществление полномочий по составлению (изменению) списков кандидатов в присяжные заседатели федеральных судов общей юрисдикции в Российской Федерации	866,80	388,17	44,8
00020235250040000150	Субвенции бюджетам городских округов на оплату жилищно-коммунальных услуг отдельным категориям граждан	70 405,70	32 555,72	46,2
00020235462040000150	Субвенции бюджетам городских округов на компенсацию отдельным категориям граждан оплаты взноса на капитальный ремонт общего имущества в многоквартирном доме	225,60	96,85	42,9
00020239999040000150	Прочие субвенции бюджетам городских округов	1 649 326,90	419 134,00	25,4
00020240000000000150	Иные межбюджетные трансферты	378 594,00	23 126,07	6,1
00020245303040000150	Межбюджетные трансферты бюджетам городских округов на ежемесячное денежное вознаграждение за классное руководство педагогическим работникам государственных и муниципальных общеобразовательных организаций	68 996,00	17 248,86	25,0
00020249999040000150	Прочие межбюджетные трансферты, передаваемые бюджетам городских округов	309 598,00	5 877,21	1,9
00021804000040000150	Доходы бюджетов городских округов от возврата организациями остатков субсидий прошлых лет		1 399,86	
00021804010040000150	Доходы бюджетов городских округов от возврата бюджетными учреждениями остатков субсидий прошлых лет		238,30	
00021804020040000150	Доходы бюджетов городских округов от возврата автономными учреждениями остатков субсидий прошлых лет		1 150,46	
00021804030040000150	Доходы бюджетов городских округов от возврата иными организациями остатков субсидий прошлых лет		11,10	
00021900000000000000	ВОЗВРАТ ОСТАТКОВ СУБСИДИЙ, СУБВЕНЦИЙ И ИНЫХ МЕЖБЮДЖЕТНЫХ ТРАНСФЕРТОВ, ИМЕЮЩИХ ЦЕЛЕВОЕ НАЗНАЧЕНИЕ, ПРОШЛЫХ ЛЕТ		-35 011,01	
00021900000040000150	Возврат остатков субсидий, субвенций и иных межбюджетных трансфертов, имеющих целевое назначение, прошлых лет из бюджетов городских округов		-35 011,01	
<b>ИТОГО ДОХОДОВ</b>		<b>5 453 323,53</b>	<b>1 228 811,98</b>	<b>22,5</b>

2

Наименование показателя	Раздел/ подраздел	Уточнено на 2022 год	Исполнено на 01.04.2022 года	Процент исполнения от годовых назначений
СОЦИАЛЬНАЯ ПОЛИТИКА	1000	388 329,36	147 901,95	38,09%
Пенсионное обеспечение	1001	16 860,93	4 158,04	24,66%
Социальное обеспечение населения	1003	335 673,50	133 422,72	39,75%
Охрана семьи и детства	1004	10 049,41	7 480,81	74,54%
Другие вопросы в области социальной политики	1006	25 745,53	2 830,38	10,99%
ФИЗИЧЕСКАЯ КУЛЬТУРА И СПОРТ	1100	108 729,20	19 099,04	17,57%
Массовый спорт	1102	108 729,20	19 099,04	17,57%
СРЕДСТВА МАССОВОЙ ИНФОРМАЦИИ	1200	5 403,40	1 165,06	21,56%
Периодическая печать и издательства	1202	5 403,40	1 165,06	21,56%
ОБСЛУЖИВАНИЕ ГОСУДАРСТВЕННОГО (МУНИЦИПАЛЬНОГО) ДОЛГА	1300	4 282,58	0,25	0,01%
Обслуживание государственного (муниципального) внутреннего долга	1301	4 282,58	0,25	0,01%
<b>ВСЕГО РАСХОДОВ:</b>		<b>5 663 372,77</b>	<b>1 058 143,61</b>	<b>18,68%</b>
В том числе фактические расходы на оплату труда работников муниципальных учреждений		272 210,09	46 275,36	17,00%

Приложение 2  
УТВЕРЖДЕН  
постановлением Администрации  
городского округа Первоуральск  
от 26.04.2022 № 943

**ОТЧЕТ**  
об исполнении бюджета городского округа Первоуральск по расходам в разрезе разделов, подразделов функциональной классификации за 1 квартал 2022 года

(тыс. руб.)

Наименование показателя	Раздел/ подраздел	Уточнено на 2022 год	Исполнено на 01.04.2022 года	Процент исполнения от годовых назначений
<b>ОБЩЕГОСУДАРСТВЕННЫЕ ВОПРОСЫ</b>	0100	198 079,08	30 716,72	15,51%
Функционирование высшего должностного лица субъекта Российской Федерации и муниципального образования	0102	3 344,90	785,45	23,48%
Функционирование законодательных (представительных) органов государственной власти и представительных органов муниципальных образований	0103	10 856,80	1 557,37	14,34%
Функционирование Правительства Российской Федерации, высших исполнительных органов государственной власти субъектов Российской Федерации, местных администраций	0104	72 210,81	10 565,13	14,63%
Судебная система	0105	866,80	388,18	44,78%
Обеспечение деятельности финансовых, налоговых и таможенных органов и органов финансового (финансово-бюджетного) надзора	0106	27 029,52	4 205,19	15,56%
Обеспечение проведения выборов и референдумов	0107	10 918,00	0,00	0,00%
Резервные фонды	0111	1 100,00	0,00	0,00%
Другие общегосударственные вопросы	0113	71 752,25	13 215,41	18,42%
<b>НАЦИОНАЛЬНАЯ БЕЗОПАСНОСТЬ И ПРАВООХРАНИТЕЛЬНАЯ ДЕЯТЕЛЬНОСТЬ</b>	0300	48 155,00	5 109,71	10,61%
Гражданская оборона	0309	5 204,93	983,82	18,92%
Защита населения и территории от чрезвычайных ситуаций природного и техногенного характера, пожарная безопасность	0310	39 286,06	3 982,46	10,14%
Другие вопросы в области национальной безопасности и правоохранительной деятельности	0314	3 684,00	163,43	4,44%
<b>НАЦИОНАЛЬНАЯ ЭКОНОМИКА</b>	0400	581 007,11	60 943,07	10,49%
Сельское хозяйство и рыболовство	0405	3 635,90	236,37	6,50%
Водное хозяйство	0406	2 320,00	324,43	13,98%
Лесное хозяйство	0407	3 815,98	770,00	20,18%
Транспорт	0408	1 682,44	15,33	0,91%
Дорожное хозяйство (дорожные фонды)	0409	521 373,01	51 023,83	9,79%
Связь и информатика	0410	5 914,82	1 326,54	22,43%
Другие вопросы в области национальной экономики	0412	42 264,95	7 246,56	17,15%
<b>ЖИЛИЩНО-КОММУНАЛЬНОЕ ХОЗЯЙСТВО</b>	0500	694 906,38	72 113,76	10,38%
Жилищное хозяйство	0501	104 673,99	16 550,24	15,81%
Коммунальное хозяйство	0502	131 575,42	24 137,36	18,34%
Благоустройство	0503	420 307,41	25 346,17	6,03%
Другие вопросы в области жилищно-коммунального хозяйства	0505	38 349,56	6 079,99	15,85%
<b>ОХРАНА ОКРУЖАЮЩЕЙ СРЕДЫ</b>	0600	22 970,76	428,65	1,87%
Сбор, удаление отходов и очистка сточных вод	0602	10 000,00	0,00	0,00%
Охрана объектов растительного и животного мира и среды их обитания	0603	9 585,00	0,00	0,00%
Другие вопросы в области охраны окружающей среды	0605	3 385,76	428,65	12,66%
<b>ОБРАЗОВАНИЕ</b>	0700	3 438 108,55	690 992,21	20,10%
Дошкольное образование	0701	1 247 650,69	286 224,45	22,94%
Общее образование	0702	1 758 137,62	331 305,39	18,84%
Дополнительное образование детей	0703	204 662,79	47 009,08	22,97%
Профессиональная подготовка, переподготовка и повышение квалификации	0705	411,58	53,00	12,88%
Молодежная политика	0707	85 038,73	1 117,23	1,31%
Другие вопросы в области образования	0709	142 207,14	25 283,06	17,78%
<b>КУЛЬТУРА, КИНЕМАТОГРАФИЯ</b>	0800	173 401,35	29 673,18	17,11%
Культура	0801	173 401,35	29 673,18	17,11%

Приложение 3  
УТВЕРЖДЕН  
постановлением Администрации  
городского округа Первоуральск  
от 26.04.2022 № 943

**ОТЧЕТ**  
об исполнении источников внутреннего финансирования дефицита бюджета городского округа Первоуральск за 1 квартал 2022 года

(тыс. руб.)

Наименование показателя	Код источника финансирования дефицита бюджета по бюджетной классификации	Уточнено на 2022 год	Исполнено на 01.04.2022 года	Процент исполнения (%)
1	3	4	5	6
Источники финансирования дефицита бюджета - всего	x	111 115,46	-170 668,37	x
в том числе:				
источники внутреннего финансирования бюджета	x	107 793,91	0,00	0,0%
из них:				
Кредиты кредитных организаций в валюте Российской Федерации	00001020000000000000	108 209,25	0,00	0,0%
Привлечение кредитов от кредитных организаций в валюте Российской Федерации	00001020000000000700	118 475,79	0,00	0,0%
Привлечение кредитов от кредитных организаций бюджетными учреждениями в валюте Российской Федерации	00001020000040000710	118 475,79	0,00	0,0%
Погашение кредитов, предоставленных кредитными организациями в валюте Российской Федерации	00001020000000000800	-10 266,54	0,00	0,0%
Погашение бюджетными учреждениями кредитов от кредитных организаций в валюте Российской Федерации	00001020000040000810	-10 266,54	0,00	0,0%
Бюджетные кредиты от других бюджетов бюджетной системы Российской Федерации	00001030000000000000	-415,34	0,00	0,0%
Погашение бюджетных кредитов, полученных из других бюджетов бюджетной системы Российской Федерации в валюте Российской Федерации	00001030100040000810	-415,34	0,00	0,0%
Источники внешнего финансирования	x	-	-	-
из них:				
Изменение остатков средств	00001050000000000000	3 321,55	-170 668,37	x
Увеличение прочих остатков денежных средств бюджетов городских округов	00001050201040000510	-5 670 733,10	-1 349 567,86	23,8%
Уменьшение прочих остатков денежных средств бюджетов городских округов	00001050201040000610	5 674 054,65	1 178 899,49	20,8%



Администрация городского округа Первоуральск ПОСТАНОВЛЕНИЕ

26.04.2022

№

945

г. Первоуральск

О внесении изменений в муниципальную программу «Формирование современной городской среды городского округа Первоуральск на 2018-2024 годы»...

Во исполнение требований статьи 179 Бюджетного кодекса Российской Федерации, в соответствии с Порядком разработки, реализации и оценки эффективности муниципальных программ...

ПОСТАНОВЛЕНИЕ:

- 1. Внести в муниципальную программу «Формирование современной городской среды городского округа Первоуральск на 2018-2024 годы»...
2. Настоящее постановление применяется при исполнении бюджета городского округа Первоуральск на 2022 год и плановый период 2023 и 2024 годов...
3. Разместить настоящее постановление на официальном сайте городского округа Первоуральск...

Глава городского округа Первоуральск

И.В.Кабел

3

Table with 2 columns: Year and Budget amount. It details the financial data for the year 2022, including various budget categories and sub-categories, totaling 945,48 million rubles.

Источники размещения муниципальной программы: Официальный сайт Администрации городского округа Первоуральск www.pvuainfo.ru...

6

области по приоритетным стратегическим проектам Свердловской области от 17 декабря 2018 года (далее - паспорт регионального проекта), муниципальным образованиям, расположенным на территории Свердловской области...

На территории городского округа Первоуральск размещены фонтан Победа, сквер имени Ф.А. Данилова, аллея, географический знак Европа-Азия, памятник и обелиск...

Немаловажной составной частью общего комплекса мероприятий по планировке, застройке и благоустройству населенных мест в градостроительстве является озеленение. Оно оказывает огромное влияние на окружающую среду и жизнь людей...

Одной из злободневных проблем горожан и поселков в последнее время стало растущее количество безнадзорных животных. В Свердловской области вступил в силу закон, наделяющий органы местного самоуправления полномочиями по отлову и содержанию безнадзорных собак...

Настоящая Программа позволяет решить вопросы не только по текущему содержанию объектов благоустройства, но и организационные вопросы, решение которых дает возможность обеспечить контроль использования бюджетных средств...

Приложение 1 к постановлению Администрации городского округа Первоуральск от 26.04.2022 № 945

ПАСПОРТ муниципальной программы «Формирование современной городской среды городского округа Первоуральск на 2018 - 2024 годы»

Table with 2 columns: Parameter and Value. It lists key indicators such as 'Quality of living conditions', 'Number of green spaces', and 'Number of playgrounds' with their respective values and descriptions.

Раздел 1. Характеристика проблем, на решение которых направлена муниципальная программа

Одним из стратегических направлений деятельности Администрации городского округа Первоуральск является обеспечение устойчивого развития территории города, которое предполагает совершенствование городской среды...

Благоустройство территории - это комплекс мероприятий, направленных на обеспечение и улучшение санитарного и эстетического состояния территории городского округа Первоуральск, повышение комфортности условий проживания для жителей...

В качестве объектов (элементов) благоустройства в данной программе рассматриваются:

- искусственные покрытия поверхности земельных участков в общественно-деловых, жилых и рекреационных зонах;
- зеленые насаждения (деревья и кустарники), газоны;
- устройства наружного освещения и подсветки;
- фасады зданий и сооружений, элементы их декора;
- объекты оборудования детских, спортивных и спортивно-игровых площадок;
- отдельно расположенные объекты уличного оборудования и уличная мебель...

4

7

культуру поведения граждан, повышает сознательность и ответственность населения за сохранность окружающей среды.

Реализация Программы позволит комплексно подойти к мероприятиям, направленным на обеспечение и улучшение санитарного и эстетического состояния территории городского округа Первоуральск...

Адресный перечень дворовых и общественных территорий, подлежащих благоустройству, прилагается к настоящей муниципальной программе (Приложение 4, 5).

Перечень объектов недвижимого имущества (включая объекты незавершенного строительства) и земельных участков, находящихся в собственности (пользовании) юридических лиц и индивидуальных предпринимателей...

Минимальный перечень работ по благоустройству дворовых и общественных территорий

включает следующие составные части благоустройства, в том числе:

- 1) покрытие поверхности;
2) наружное освещение;
3) установка скамеек для отдыха;
4) установка урн.

Дополнительный перечень работ по благоустройству дворовых и общественных территорий

- 1) озеленение (газоны, различные виды посадок);
2) сопряжения поверхностей (различные виды бортовых камней);
3) организация детских игровых площадок;
4) организация площадок для занятий спортом;
5) организация площадок для отдыха взрослых;
6) обустройство парковок индивидуального транспорта;
7) организация площадок для выгула собак;
8) устройство ступеней, лестниц на перепадах ступеней;
9) обустройство водотводных канав для сбора и отвода воды;
10) установка ограждения (защитные ограждения в местах примыкания газонов к проездам, площадкам автотранспорта, детским площадкам);

2

Table with 2 columns: Parameter and Value. It lists implementation periods (2018-2024), national project goals, and financial volumes for the program, totaling 801,168,39 million rubles.

5

организации и выполнении мероприятий по благоустройству, снизить затраты и получить положительный градостроительный эффект...

Состояние благоустройства городского округа Первоуральск требует доработки в следующих моментах: озеленение зеленых насаждений, благоустройство территорий дворов, аллей и скверов...

Обустройство большей части существующих придомовых детских площадок производится одновременно со строительством жилых домов...

В ряде микрорайонов и населенных пунктов городского округа Первоуральск практически не имеется благоустроенных общественных территорий. На территории городского округа Первоуральск много красивейших мест связанных с историей города...

Реализация мероприятий Программы позволит комплексно подойти к мероприятиям, направленным на обеспечение и улучшение санитарного и эстетического состояния территории городского округа Первоуральск...

Однако, принимая во внимание значительные финансовые затраты на мероприятия программы, выполнять их только за счет средств местного бюджета затруднительно. Для решения поставленных задач, направленных на повышение уровня благоустройства дворовых и общественных территорий...

Порядок участия заинтересованных лиц в реализации мероприятий, направленных на формирование современной городской среды...

В соответствии с паспортом национального проекта «Жилье и городская среда», утвержденным Протоколом заседания президиума Совета при Президенте Российской Федерации...

8

1) благоустройство хозяйственных площадок (установка мусоросборников, хот-секций для сушки белья и выбивания ковров).

Для участия заинтересованных лиц в выполнении минимального и дополнительного перечня работ по благоустройству дворовых территорий - не менее 20%.

Финансовое обеспечение работ по благоустройству дворовых территорий может быть реализовано следующими способами:

- путем перечисления бюджетных денежных средств заинтересованных лиц организации, с которой заключается муниципальный контракт;
- предоставление субсидии юридическим лицам на реализацию мероприятий по комплексному благоустройству дворовых территорий...

Объекты внешнего благоустройства, обозначаемые при реализации мероприятий по комплексному благоустройству дворовых территорий



9



Приложение 2  
к постановлению Администрации  
городского округа Первоуральск  
от 26.04.2022 № 945

РАЗДЕЛ 2. ЦЕЛИ И ЗАДАЧИ, ЦЕЛЕВЫЕ ПОКАЗАТЕЛИ МУНИЦИПАЛЬНОЙ ПРОГРАММЫ  
«ФОРМИРОВАНИЕ СОВРЕМЕННОЙ ГОРОДСКОЙ СРЕДЫ ГОРОДСКОГО ОКРУГА ПЕРВОУРАЛЬСК НА 2018- 2024 ГОДЫ»

№ цели, задачи, целевого показателя	Наименование цели (целей) и задач, целевых показателей	Единица измерения	Значение целевого показателя муниципальной программы							Источник значений показателей
			2018 год	2019 год	2020 год	2021 год	2022 год	2023 год	2024 год	
1.	Цель. Повышение качества условий проживания населения городского округа, за счет содержания, восстановления и развития объектов внешнего благоустройства, дворовых и общественных территорий.									
1.1.	Задача 1. Развитие и модернизация объектов внешнего благоустройства и дворовых территорий городского округа									
1.1.1.	Доля дворовых территорий в населенных пунктах муниципального образования, уровень благоустройства которых соответствует современным требованиям, по отношению к их общему числу	%	0,15	0,30	0,76	1,22	0,46	0,00	0,00	Отчеты об исполнении расходов УЖКХиС городского округа Первоуральск
1.1.2.	Количество благоустроенных общественных территорий городского округа Первоуральск	шт.	1	1	0	0	0	0	0	Отчеты об исполнении расходов УЖКХиС городского округа Первоуральск
1.1.3.	Количество выполненных проектно-сметных документаций, с прохождением экспертизы на благоустройство дворовых территорий	шт.	5	2	3	4	1	0	0	Перспективный план УЖКХиС городского округа Первоуральск
1.1.4.	Количество объектов внешнего благоустройства в текущем содержании	ед.	12	12	12	12	12	12	12	Отчеты об исполнении расходов УЖКХиС городского округа Первоуральск

2

№ цели, задачи, целевого показателя	Наименование цели (целей) и задач, целевых показателей	Единица измерения	Значение целевого показателя муниципальной программы							Источник значений показателей
			2018 год	2019 год	2020 год	2021 год	2022 год	2023 год	2024 год	
1.1.5.	Количество объектов внешнего благоустройства в отношении которых осуществлено восстановление и ремонт	ед.	2	2	0	2	1	1	1	Отчеты об исполнении расходов УЖКХиС городского округа Первоуральск. Перспективный план УЖКХиС городского округа Первоуральск
1.1.6.	Количество избирателей, принявших участие в рейтинговом голосовании	чел.	45000	0	0	0	0	0	0	Итоговый протокол о проведении рейтингового голосования в городском округе Первоуральск
1.1.7.	Количество объектов внешнего благоустройства, в которых реализовались проекты комплексного благоустройства	ед.	2	3	0	0	3	0	0	Отчеты об исполнении расходов УЖКХиС городского округа Первоуральск
1.1.8.	Индекс качества городской среды по Российской Федерации	%	0	171	177	186	194	203	220	Мониторинг, Протокол заседания Совета при Губернаторе Свердловской области по приоритетным стратегическим проектам Свердловской области от 24 июля 2019 года
1.2.	Задача 2. Благоустройство общественных территорий на территории городского округа Первоуральск									
1.2.1.	Площадь территории, на которой осуществлено благоустройство (кроме дворовых территорий)	кв.м.	3000	0	0	0	0	0	0	Отчеты об исполнении расходов УЖКХиС городского округа Первоуральск. Перспективный план УЖКХиС городского округа Первоуральск
1.2.2.	Количество объектов, предназначенных для организации досуга жителей, в отношении которых осуществлены мероприятия по развитию	ед.	0	0	0	0	0	0	0	Отчеты об исполнении расходов УЖКХиС городского округа Первоуральск
1.2.3.	Количество обновленных, приобретенных, высаженных	ед.	0	0	0	120	60	60	60	Мониторинг

3

№ цели, задачи, целевого показателя	Наименование цели (целей) и задач, целевых показателей	Единица измерения	Значение целевого показателя муниципальной программы							Источник значений показателей
			2018 год	2019 год	2020 год	2021 год	2022 год	2023 год	2024 год	
1.3.	Задача 3. Обеспечение эффективной деятельности муниципального учреждения городского округа Первоуральск в сфере благоустройства и дорожного хозяйства городского округа Первоуральск по реализации муниципальной программы									
1.3.1.	Уровень оказания муниципальных услуг и выполнения работ в сфере благоустройства и дорожного хозяйства	%	98	98	98	98	98	98	98	Отчеты об исполнении расходов УЖКХиС городского округа Первоуральск
1.4.	Задача 4. Реализация полномочий по предупреждению и ликвидации болезней животных, регулированию численности бродячих собак на территории городского округа Первоуральск									
1.4.1.	Количество отловленных бродячих собак	гол.	300	300	300	300	300	300	300	Отчеты об исполнении расходов УЖКХиС городского округа Первоуральск
1.4.2.	Количество утилизированных трупов животных	кг.	0	0	0	0	1700	1700	1700	Отчеты об исполнении расходов УЖКХиС городского округа Первоуральск
1.5.	Задача 5. Организация ритуальных услуг и содержание мест захоронения									
1.5.1.	Уровень оказания муниципальных услуг и выполнения работ в сфере ритуальных услуг и содержания мест захоронения	%	98	98	98	98	98	98	98	Отчеты об исполнении расходов ПМКУ «Ритуал» городского округа Первоуральск







7

1	2	3	4	5	6	7	8	9	10	11	12
122	Мероприятие 1.19. Комплексное благоустройство аллеи на пр. Ильича (от ул. Трубников до ул. Вайнера) всего, в том числе:		0,00	0,00	0,00	0,00	0,00	0,00	0,00	0,00	
123	федеральный бюджет		0,00	0,00	0,00	0,00	0,00	0,00	0,00	0,00	
124	областной бюджет		0,00	0,00	0,00	0,00	0,00	0,00	0,00	0,00	
125	местный бюджет		0,00	0,00	0,00	0,00	0,00	0,00	0,00	0,00	
126	в том числе местный бюджет на условиях софинансирования		0,00	0,00	0,00	0,00	0,00	0,00	0,00	0,00	
127	внебюджетные источники		0,00	0,00	0,00	0,00	0,00	0,00	0,00	0,00	
128	Мероприятие 1.20. Комплексное благоустройство аллеи по ул. Ватутина всего, в том числе:		0,00	0,00	0,00	0,00	0,00	0,00	0,00	0,00	
129	федеральный бюджет		0,00	0,00	0,00	0,00	0,00	0,00	0,00	0,00	
130	областной бюджет		0,00	0,00	0,00	0,00	0,00	0,00	0,00	0,00	
131	местный бюджет		0,00	0,00	0,00	0,00	0,00	0,00	0,00	0,00	
132	в том числе местный бюджет на условиях софинансирования		0,00	0,00	0,00	0,00	0,00	0,00	0,00	0,00	
133	внебюджетные источники		0,00	0,00	0,00	0,00	0,00	0,00	0,00	0,00	
134	Мероприятие 1.21. Комплексное благоустройство дворовой территории ул. Трубников, д.50 всего, в том числе:		0,00	0,00	0,00	0,00	0,00	0,00	0,00	0,00	
135	федеральный бюджет		0,00	0,00	0,00	0,00	0,00	0,00	0,00	0,00	
136	областной бюджет		0,00	0,00	0,00	0,00	0,00	0,00	0,00	0,00	
137	местный бюджет		0,00	0,00	0,00	0,00	0,00	0,00	0,00	0,00	
138	в том числе местный бюджет на условиях софинансирования		0,00	0,00	0,00	0,00	0,00	0,00	0,00	0,00	
139	внебюджетные источники		0,00	0,00	0,00	0,00	0,00	0,00	0,00	0,00	
140	Мероприятие 1.22. Комплексное благоустройство дворовой территории ул. Ленина, д.37, 39 всего, в том числе:		0,00	0,00	0,00	0,00	0,00	0,00	0,00	0,00	
141	федеральный бюджет		0,00	0,00	0,00	0,00	0,00	0,00	0,00	0,00	
142	областной бюджет		0,00	0,00	0,00	0,00	0,00	0,00	0,00	0,00	
143	местный бюджет		0,00	0,00	0,00	0,00	0,00	0,00	0,00	0,00	

8

1	2	3	4	5	6	7	8	9	10	11	12
144	в том числе местный бюджет на условиях софинансирования		0,00	0,00	0,00	0,00	0,00	0,00	0,00	0,00	
145	внебюджетные источники		0,00	0,00	0,00	0,00	0,00	0,00	0,00	0,00	
146	Мероприятие 2. Капитальный ремонт, ремонт, реконструкция и модернизация объектов внешнего благоустройства городского округа всего, в том числе:	УЖКХИС	35 851,76	12 858,15	22 993,61	0,00	0,00	0,00	0,00	0,00	1.1.2.
147	федеральный бюджет		0,00	0,00	0,00	0,00	0,00	0,00	0,00	0,00	
148	областной бюджет		28 325,07	9 139,57	19 185,50	0,00	0,00	0,00	0,00	0,00	
149	местный бюджет		7 526,69	3 718,58	3 808,11	0,00	0,00	0,00	0,00	0,00	
150	в том числе местный бюджет на условиях софинансирования		2 844,01	0,00	2 844,01	0,00	0,00	0,00	0,00	0,00	
151	внебюджетные источники		0,00	0,00	0,00	0,00	0,00	0,00	0,00	0,00	
152	Мероприятие 2.1. Комплексное благоустройство общественной территории "Набережная Нижне-Шайтанского пруда г. Первоуральск, Ул.Ленина" (2 этап), всего в том числе:		12 858,15	12 858,15	0,00	0,00	0,00	0,00	0,00	0,00	
153	федеральный бюджет		0,00	0,00	0,00	0,00	0,00	0,00	0,00	0,00	
154	областной бюджет		9 139,57	9 139,57	0,00	0,00	0,00	0,00	0,00	0,00	
155	местный бюджет		3 718,58	3 718,58	0,00	0,00	0,00	0,00	0,00	0,00	
156	в том числе местный бюджет на условиях софинансирования										
157	внебюджетные источники		0,00	0,00	0,00	0,00	0,00	0,00	0,00	0,00	
158	Мероприятие 2.2. Благоустройство площади Победа, всего в том числе:		0,00	0,00	0,00	0,00	0,00	0,00	0,00	0,00	
159	федеральный бюджет		0,00	0,00	0,00	0,00	0,00	0,00	0,00	0,00	
160	областной бюджет		0,00	0,00	0,00	0,00	0,00	0,00	0,00	0,00	
161	местный бюджет		0,00	0,00	0,00	0,00	0,00	0,00	0,00	0,00	
162	в том числе местный бюджет на условиях софинансирования										
163	внебюджетные источники		0,00	0,00	0,00	0,00	0,00	0,00	0,00	0,00	

9

1	2	3	4	5	6	7	8	9	10	11	12
164	Мероприятие 2.3. Благоустройство ул. Герцена, всего в том числе:		0,00	0,00	0,00	0,00	0,00	0,00	0,00	0,00	
165	федеральный бюджет		0,00	0,00	0,00	0,00	0,00	0,00	0,00	0,00	
166	областной бюджет		0,00	0,00	0,00	0,00	0,00	0,00	0,00	0,00	
167	местный бюджет		0,00	0,00	0,00	0,00	0,00	0,00	0,00	0,00	
168	в том числе местный бюджет на условиях софинансирования										
169	внебюджетные источники		0,00	0,00	0,00	0,00	0,00	0,00	0,00	0,00	
170	Мероприятие 2.4. Комплексное благоустройство общественной территории "Набережная Нижне-Шайтанского пруда" (3 этап), всего в том числе:		22 993,61	0,00	22 993,61	0,00	0,00	0,00	0,00	0,00	
171	федеральный бюджет		0,00	0,00	0,00	0,00	0,00	0,00	0,00	0,00	
172	областной бюджет		19 185,50	0,00	19 185,50	0,00	0,00	0,00	0,00	0,00	
173	местный бюджет		3 808,11	0,00	3 808,11	0,00	0,00	0,00	0,00	0,00	
174	в том числе местный бюджет на условиях софинансирования		2 844,01		2 844,01						
175	внебюджетные источники		0,00	0,00	0,00	0,00	0,00	0,00	0,00	0,00	
176	Мероприятие 2.5. Комплексное благоустройство общественной территории Аллеи по ул. Ватутина, всего в том числе:		0,00	0,00	0,00	0,00	0,00	0,00	0,00	0,00	
177	федеральный бюджет		0,00	0,00	0,00	0,00	0,00	0,00	0,00	0,00	
178	областной бюджет		0,00	0,00	0,00	0,00	0,00	0,00	0,00	0,00	
179	местный бюджет		0,00	0,00	0,00	0,00	0,00	0,00	0,00	0,00	
180	в том числе местный бюджет на условиях софинансирования										
181	внебюджетные источники		0,00	0,00	0,00	0,00	0,00	0,00	0,00	0,00	
182	Мероприятие 3. Разработка проектно-сметной документации, прохождение экспертизы проектов объектов внешнего благоустройства и дворовых территорий городского округа всего, в том числе:	УЖКХИС	7 070,22	1 475,98	1 879,69	2 690,55	724,00	300,00	0,00	0,00	1.1.3.



1	2	3	4	5	6	7	8	9	10	11	12
250	Мероприятие 13. Организация проведения мероприятий по предупреждению и ликвидации болезней животных за счет субвенции областного бюджета всего, в том числе:	УЖКХиС	423,00	0,00	0,00	0,00	0,00	141,00	141,00	141,00	1.4.2.
251	федеральный бюджет		0,00	0,00	0,00	0,00	0,00	0,00	0,00	0,00	
252	областной бюджет		423,00	0,00	0,00	0,00	0,00	141,00	141,00	141,00	
253	местный бюджет		0,00	0,00	0,00	0,00	0,00	0,00	0,00	0,00	
254	в том числе местный бюджет на условиях софинансирования										
255	внебюджетные источники		0,00	0,00	0,00	0,00	0,00	0,00	0,00	0,00	

Администрация городского округа Первоуральск  
**ПОСТАНОВЛЕНИЕ**

26.04.2022 № 946

г. Первоуральск

О введении особого противопожарного режима на территории городского округа Первоуральск

Для защиты населения и территории городского округа Первоуральск от природных и техногенных пожаров, в соответствии с Федеральными законами от 21 декабря 1994 года № 69-ФЗ «О пожарной безопасности», от 22 июля 2008 года № 123-ФЗ «Технический регламент о требованиях пожарной безопасности», от 06 октября 2003 года № 131-ФЗ «Об общих принципах организации местного самоуправления в Российской Федерации», постановлением Правительства Российской Федерации от 16 сентября 2020 года № 1479 «Об утверждении Правил противопожарного режима в Российской Федерации», законом Свердловской области от 15 июля 2005 года № 82-ОЗ «Об обеспечении пожарной безопасности на территории Свердловской области», принимаю во внимание ухудшение оперативной обстановки с пожарами, в целях предупреждения возможных чрезвычайных ситуаций, связанных с возникновением ландшафтных (природных) и лесных пожаров, Администрация городского округа Первоуральск

**ПОСТАНОВЛЯЕТ:**

1. Ввести на территории городского округа Первоуральск особый противопожарный режим с 30 апреля 2022 года до особого распоряжения.
2. Утвердить План мероприятий по профилактике пожаров, пресечению правонарушений в период действия особого противопожарного режима на территории городского округа Первоуральск (прилагается).
3. Установить дополнительные требования пожарной безопасности на время действия особого противопожарного режима и запреты:
  - 3.1. Разведение костров, сжигание мусора и травы, в том числе на индивидуальных приусадебных участках, в коллективных садах, на территориях организаций и предприятий порубочных остатков в лесных массивах, сжигание стерни, пожнивных остатков и сельскохозяйственные палы;
  - 3.2. Проведение пожароопасных работ в населенных пунктах, на лесных участках и торфяных массивах;
  - 3.3. Проведение лесозаготовок и использование техники на полевых работах, не имеющей искрогасителей;
  - 3.4. На объектах транспортной инфраструктуры в полосе отвода разводить костры и сжигать хворост, порубочные материалы, а также оставлять суходостойные деревья и кустарники;
  - 3.5. В районе частной застройки допущение в противопожарных расстояниях между зданиями, сооружениями и строениями наличия сухой травянистой растительности, стерни, складирование горючих материалов, мусора и иных отходов;

- 3.6. Сжигание порубочных остатков, мусора, отходов в металлических емкостях, бочках, баках, ямах и в иных приспособлениях;
- 3.7. Разведение открытого огня, в том числе приготовление пищи на углях в бочках, ямах, жаровнях, ямах и иных приспособлениях;
- 3.8. Топку твердотопливных печей в зданиях и на улице в любом исполнении при температуре окружающего воздуха свыше +30 градусов Цельсия;
- 3.9. Складирование горючих материалов на придворной территории общего пользования с расстоянием менее 3 метров от края проезжей части;
- 3.10. Посещение гражданами лесов и торфяных массивов в границах городского округа Первоуральск (за исключением граждан, трудовая деятельность которых связана с пребыванием в лесах) и выезда на их территории личных транспортных средств (за исключением выезда транспортных средств для проведения в лесах определенных видов работ в целях обеспечения пожарной безопасности и проезда через лесные массивы на территорию садоводческих (огороднических) некоммерческих товариществ, в том числе для проведения охоты).
4. Рекомендовать председателям дачных и садоводческих некоммерческих объединений:
  - 4.1. Провести разъяснительную работу о мерах пожарной безопасности и действиях в случае возникновения пожара среди собственников (арендаторов) индивидуальных жилых домов и дачных домиков;
  - 4.2. Обеспечить территории садоводческих (дачных) объединений противопожарным водоснабжением путем подключения к наружным водопроводным сетям либо путем устройства противопожарных водоемов или резервуаров.
5. Руководителям предприятий, организаций и учреждений всех форм собственности:
  - 5.1. Иметь приказы об организации дежурства руководителей и работников (сотрудников, служащих, персонала) на объектах подверженных угрозе лесных пожаров и других ландшафтных (природных) пожаров с 30 апреля 2022 года до окончания действия особого противопожарного режима;
  - 5.2. Провести противопожарные инструкции среди руководителей и работников (сотрудников, служащих, персонала);
  - 5.3. Провести превентивные мероприятия по обеспечению пожарной безопасности на подведомственных объектах и прилегающих к ним территориях.
6. Рекомендовать отделу Министерства внутренних дел России по городу Первоуральску (В.С. Швецкинов) оказать содействие отделу надзорной деятельности и профилактической работы городского округа Первоуральск Главного управления МЧС России по Свердловской области «Билимбаевское лесничество», муниципальному бюджетному учреждению «Городское лесничество» в ограничении посещения гражданами лесов и торфяных массивов и недопущении выезда на их территории личных транспортных средств, осуществлять комплекс оперативно-розыскных мероприятий, направленных на выявление лиц, совершивших предумышленные поджоги в лесах.
7. Рекомендовать Первоуральскому обществу охотников и рыболовов (В.Н. Котельников) провести внеочередное собрание членов общества на тему соблюдения правил пожарной безопасности в лесах, членам общества незамедлительно сообщать о выявленных фактах возгораний в лесах.
8. Рекомендовать отделу Министерства внутренних дел России по городу Первоуральску (В.С. Швецкинов) отделу надзорной деятельности и профилактической работы городского округа Первоуральск Главного управления МЧС России по Свердловской области (Д.Н. Андриянов), 10 пожарно-спасательному отряду федеральной противопожарной службы Государственной противопожарной службы Главного управления МЧС России по Свердловской области (Р.С. Атамуратов), муниципальному бюджетному учреждению «Первоуральская городская служба

спасения) (А.Ф. Чернышев), общественному учреждению «Первоуральская добровольная пожарная охрана» (В.Д. Калинин), муниципальному бюджетному учреждению «Городское лесничество» (В.Г. Трефилов), государственному казенному учреждению Свердловской области «Билимбаевское лесничество» (И.Н. Гилев), начальникам сельских территориальных управлений городского округа Первоуральск (А.В. Овсянников, А.Ю. Санников, К.В. Третьяков, Д.В. Черных), начальнику Управления образования городского округа Первоуральск (И.В. Гильманова), руководителям предприятий, организаций, управляющих компаний принять необходимые меры, обеспечивающие выполнение плана мероприятий.

8. Настоящее постановление опубликовать в газете «Вечерний Первоуральск» и разместить на сайте городского округа Первоуральск.

9. Контроль за исполнением настоящего постановления возложить на заместителя Главы Администрации городского округа Первоуральск по взаимодействию с органами государственной власти и общественными организациями В.А. Таммана.

Глава городского округа Первоуральск И.В. Кабач

7	8	9	10
травянистой растительности на землях различных категорий, а также оперативную проверку термических точек, обнаруженных средствами космического мониторинга	лесничество, ПМБУ «Городское лесничество»		
7. В случае выявления нарушений требований пожарной безопасности принимать меры к лицам, совершившим правонарушение, в соответствии с законодательством	В период действия режима	ОНД и ПР, ОМВД, ГКУ СО «Билимбаевское лесничество»	
8. Организовать распространение рекомендаций по соблюдению мер пожарной безопасности, памяток, инструкций среди жителей городского округа Первоуральск	В период действия режима	ОНД и ПР, 10 ПСО ФПС ГПС, ОМВД, ГКУ СО «Билимбаевское лесничество», ПМБУ «Городское лесничество», управляющие компании, СТУ	

- МБУ ПГСС – муниципальное бюджетное учреждение «Первоуральская городская служба спасения»
- ОНД и ПР ГО Первоуральск – отдел надзорной деятельности и профилактической работы городского округа Первоуральск Главного управления МЧС России по Свердловской области
- СТУ – сельские территориальные управления городского округа Первоуральск
- 10 ПСО ФПС ГПС – 10 пожарно-спасательный отряд федеральной противопожарной службы Государственной противопожарной службы Главного управления МЧС России по Свердловской области
- ОМВД – отдел Министерства внутренних дел России по городу Первоуральску

Администрация городского округа Первоуральск  
**ПОСТАНОВЛЕНИЕ**

27.04.2022 № 947

г. Первоуральск

Об утверждении Административного регламента предоставления государственной услуги «Предоставление гражданам субсидий на оплату жилого помещения и коммунальных услуг»

В соответствии с Федеральным законом от 06 октября 2003 года № 131-ФЗ «Об общих принципах организации местного самоуправления в Российской Федерации», Федеральным законом от 27 июля 2010 года № 210-ФЗ «Об организации предоставления государственных и муниципальных услуг», в соответствии с Постановлением Правительства Российской Федерации от 16 мая 2011 года № 373 «О разработке и утверждении административных регламентов исполнения государственных функций и административных регламентов предоставления государственных услуг», в исполнении Закона Свердловской области от 01 ноября 2019 года № 96-ОЗ «О внесении изменений в отдельные законы Свердловской области о наделении органов местного самоуправления муниципальных образований, расположенных на территории Свердловской области, государственными полномочиями Российской Федерации и государственными полномочиями Свердловской области», руководствуясь Уставом городского округа Первоуральск, Администрация городского округа Первоуральск

**ПОСТАНОВЛЯЕТ:**

1. Утвердить Административный регламент предоставления государственной услуги «Предоставление гражданам субсидий на оплату жилого помещения и коммунальных услуг» в городском округе Первоуральск (прилагается).
2. Опубликовать настоящее постановление в газете «Вечерний Первоуральск» и разместить на официальном сайте городского округа Первоуральск.
3. Признать утратившим силу постановление Администрации городского округа Первоуральск от 10 августа 2021 года №1511 «Об утверждении Административного регламента предоставления государственной услуги «Предоставление гражданам субсидий на оплату жилого помещения и коммунальных услуг».
4. Контроль за исполнением настоящего постановления возложить на заместителя Главы Администрации городского округа Первоуральск по управлению социальной сферой Л.В. Васильеву.

Глава городского округа Первоуральск И. В. Кабач

Приложение  
УТВЕРЖДЕН  
постановлением Администрации  
городского округа Первоуральск  
от 26.04.2022 № 946

П Л А Н  
мероприятий по профилактике пожаров, пресечению правонарушений  
в период действия особого противопожарного режима на территории  
городского округа Первоуральск

№ п/п	Наименование мероприятий	Срок исполнения	Ответственный исполнитель
1.	Осветить в средствах массовой информации, социальных сетях информацию о региональных пожарах, требования по предупреждению их возникновения	В период действия режима	ОНД и ПР ГО Первоуральск
2.	Разместить на официальных сайтах подведомственных муниципальных учреждений информацию о мерах пожарной безопасности в весенне-летний пожароопасный период	В период действия режима	Управление образования городского округа Первоуральск; Управление культуры, физической культуры и спорта Администрации городского округа Первоуральск
3.	Разместить на официальных сайтах подведомственных учреждений информацию о мерах пожарной безопасности в период летних каникул	В период действия режима	Управление образования городского округа Первоуральск
4.	Осуществить установку автономных пожарных извещателей в местах проживания малообеспеченных, социально-неадаптированных, малоимых и многодетных семей	Июль-август	МБУ ПГСС, ОНД и ПР ГО Первоуральск, 10 ПСО ФПС ГПС
5.	Провести профилактические рейды патрулирования населенных пунктов, садоводческих товариществ, летних оздоровительных лагерей, объектов, а также мест массового отдыха населения, расположенных на территориях, прилегающих к лесам и подверженных угрозе перехода природных (лесных) пожаров	В период действия режима	МБУ ПГСС, ОНД и ПР ГО Первоуральск, ОМВД, 10 ПСО ФПС ГПС, СТУ, ГКУ СО «Билимбаевское лесничество», ПМБУ «Городское лесничество»
6.	Организовать проведение профилактических рейдовых осмотров в составе межведомственных групп, направленных на соблюдение установленного порядка выжигания сухой	В период действия режима	МБУ ПГСС, ОНД и ПР ГО Первоуральск, ОМВД, 10 ПСО ФПС ГПС, СТУ, ГКУ СО «Билимбаевское







1. На банковский счет

Ф.И.О. владельца счета																							
Номер счета (для перечисления субсидий)	1	2	3	4	5	6	7	8	9	10	11	12	13	14	15	16	17	18	19	20			
Наименование банка																							
БИК банка																							

2. Через организацию связи  
" " 20\_\_ года (подпись заявителя)

В соответствии с Правилами предоставления субсидий на оплату жилого помещения и коммунальных услуг, утвержденными постановлением Правительства Российской Федерации от 14.12.2005 года № 761 "О предоставлении субсидий на оплату жилого помещения и коммунальных услуг", обязуюсь (ею) сообщать в уполномоченный орган в течение 1 месяца о наступлении событий, предусмотренных подпунктами "а" и "б" пункта 60 указанных Правил. Я и члены моей семьи несут ответственность за достоверность представленных сведений, а также документов, в которых они содержатся.

- Источники доходов, учитываемых при решении вопроса о предоставлении субсидии:
1. \_\_\_\_\_
  2. \_\_\_\_\_
  3. \_\_\_\_\_
- К заявлению прилагаю следующие документы:
1. \_\_\_\_\_
  2. \_\_\_\_\_
  3. \_\_\_\_\_
  4. \_\_\_\_\_
  5. \_\_\_\_\_
  6. \_\_\_\_\_
  7. \_\_\_\_\_
  8. \_\_\_\_\_
  9. \_\_\_\_\_
  10. \_\_\_\_\_

Согласно на автоматизированную, а также без использования средств автоматизации обработке, использование и передачу персональных данных, содержащихся в настоящем заявлении и прилагаемых документах, а также информацию о назначенных и выплаченных суммах субсидии с целью оказания мер социальной поддержки в соответствии с требованиями действующего законодательства, осуществления и выполнения возложенных законодательством Российской Федерации на уполномоченный орган функций, полномочий и обязанностей подконтрольности.

Настоящее заявление действует на период до истечения сроков хранения соответствующей информации или документов, содержащих указанную информацию, определяемых в соответствии с законодательством Российской Федерации.

Согласно дано добровольно и может быть дублировано в случаях, предусмотренных Федеральным законом от 27 июля 2006 года № 152-ФЗ "О персональных данных", на основании заявления, поданного в уполномоченный орган.

Регистрационный номер	Дата приема заявления	Фамилия, имя, отчество заявителя	Адрес заявителя	Категория заявителя	Дата подачи документов, необходимых для предоставления государственной услуги	Дата приема документов, необходимых для предоставления государственной услуги	Дата решения о приостановлении	Дата рассмотрения заявления	Результат рассмотрения заявления (размер субсидии)	Примечание
1	2	3	4	5	6	7	8	9	10	11

В журнале пронумеровано и прошнуровано \_\_\_\_\_ листов

М.П.

Заверено:

Руководитель уполномоченного органа или уполномоченное им лицо \_\_\_\_\_ (подпись)

Фамилия, имя, отчество заявителя и членов семьи	Дата	Подпись

Я уведомлен о том, что несу ответственность за достоверность представленных сведений и документов в соответствии с законодательством Российской Федерации. Представление мною неполных и (или) заведомо недостоверных сведений является основанием для отказа в предоставлении субсидии.

" " 20\_\_ года (подпись заявителя)  
Заявление принял: " " 20\_\_ года \_\_\_\_\_ Регистрационный номер: \_\_\_\_\_ (подпись специалиста)

Линия отрыва  
РАСПИСКА-УВЕДОМЛЕНИЕ  
Заявление и документы гр. \_\_\_\_\_ принял \_\_\_\_\_ (Ф.И.О., должность)

Регистрационный номер заявителя	Дата приема заявления	Период расчета	Количество документов(л.)	Подпись сотрудника



АДМИНИСТРАЦИЯ ГОРОДСКОГО ОКРУГА ПЕРВОУРАЛЬСК  
**ПОСТАНОВЛЕНИЕ**

27.04.2022 № 948

г. Первоуральск

Об утверждении Административного регламента предоставления государственной услуги «Предоставление отдельным категориям граждан компенсаций расходов на оплату жилого помещения и коммунальных услуг»

В соответствии с Федеральным законом от 06 октября 2003 года № 131-ФЗ «Об общих принципах организации местного самоуправления в Российской Федерации», Федеральным законом от 27 июля 2010 года № 210-ФЗ «Об организации предоставления государственных и муниципальных услуг», в соответствии с Постановлением Правительства Российской Федерации от 16 мая 2011 года № 373 «О разработке и утверждении административных регламентов исполнения государственных функций и административных регламентов предоставления государственных услуг», в исполнение Закона Свердловской области от 01 ноября 2019 года № 96-ОЗ «О внесении изменений в отдельные законы Свердловской области о наделении органов местного самоуправления муниципальных образований, расположенных на территории Свердловской области, государственными полномочиями Российской Федерации и государственными полномочиями Свердловской области», руководствуясь Уставом городского округа Первоуральск, Администрация городского округа Первоуральск

**ПОСТАНОВЛЯЕТ:**

1. Утвердить Административный регламент предоставления государственной услуги «Предоставление отдельным категориям граждан компенсаций расходов на оплату жилого помещения и коммунальных услуг» в городском округе Первоуральск (прилагается).
2. Принять утратившим силу постановление Администрации городского округа Первоуральск от 10 августа 2021 года № 1512 «Об утверждении Административного регламента предоставления государственной услуги «Предоставление отдельным категориям граждан компенсаций расходов на оплату жилого помещения и коммунальных услуг»
3. Опубликовать настоящее постановление в газете «Вечерний Первоуральск» и разместить на официальном сайте городского округа Первоуральск.
4. Контроль за исполнением настоящего постановления возложить на заместителя Главы Администрации городского округа Первоуральск по управлению социальной сферой Л.В. Васильеву.

Глава городского округа Первоуральск

И. В. Кабач

Приложение № 4 к Административному регламенту предоставления государственной услуги «Предоставление гражданам субсидий на оплату жилого помещения и коммунальных услуг» в городском округе Первоуральск

Приложение УТВЕРЖДЕН постановлением Администрации городского округа Первоуральск от 27.04.2022 № 948

**АДМИНИСТРАТИВНЫЙ РЕГЛАМЕНТ предоставления государственной услуги «Предоставление отдельным категориям граждан компенсаций расходов на оплату жилого помещения и коммунальных услуг»**

**Раздел I. Общие положения**

**Предмет регулирования регламента**

1.1. Административный регламент предоставления государственной услуги «Предоставление отдельным категориям граждан компенсаций расходов на оплату жилого помещения и коммунальных услуг» (далее – регламент) устанавливает порядок и стандарт предоставления государственной услуги «Предоставление отдельным категориям граждан компенсаций расходов на оплату жилого помещения и коммунальных услуг» (далее – государственная услуга, компенсация расходов) Администрацией городского округа Первоуральск (далее – Уполномоченный орган).

1.2. Настоящий регламент устанавливает сроки и последовательность административных процедур (действий), осуществляемых уполномоченным органом, ПМКУ «РКЦ» в процессе предоставления государственной услуги, порядок взаимодействия между структурными подразделениями Уполномоченного органа, ПМКУ «РКЦ», его должностными лицами, а также между Уполномоченным органом, ПМКУ «РКЦ» и заявителями.

**Круг заявителей**

1.3. Заявителями на получение государственной услуги являются граждане Российской Федерации, иностранные граждане и лица без гражданства, проживающие на территории Свердловской области, из числа:

- 1) инвалидов Великой Отечественной войны и инвалидов боевых действий;
- 2) военнослужащих и лиц рядового и начальствующего состава органов внутренних дел, Государственной противопожарной службы, учреждений и органов уголовно-исполнительной системы, ставших инвалидами вследствие ранения, контузии или увечья, полученных при исполнении обязанностей военной службы (служебных обязанностей);

- 11) семей, имеющих детей-инвалидов;
- 12) граждан, получивших или перенесших лучевую болезнь и другие заболевания, связанные с радиационным воздействием вследствие чернобыльской катастрофы или с работами по ликвидации последствий катастрофы на Чернобыльской АЭС;

13) инвалидов вследствие чернобыльской катастрофы;

14) граждан (в том числе временно направленных или командированных), принимавших в 1986 – 1987 годах участие в работах по ликвидации последствий чернобыльской катастрофы в пределах зоны отчуждения или занятые в этот период на работах, связанных с эвакуацией населения, материальных ценностей, сельскохозяйственных животных, и на эксплуатации или других работах на Чернобыльской АЭС; военнослужащих и военнообязанных, призванных на специальные сборы и привлеченных в этот период для выполнения работ, связанных с ликвидацией последствий чернобыльской катастрофы в пределах зоны отчуждения, включая летно-подъемный, инженерно-технический составы гражданской авиации, независимо от места дислокации и выполнявшихся работ; лиц начальствующего и рядового состава органов внутренних дел, проходивших в 1986 – 1987 годах службу в зоне отчуждения; граждан, в том числе военнослужащих и военнообязанных, призванных на военные сборы и принимавших участие в 1988 – 1990 годах в работах по объекту «Укрытие»; младшего и среднего медицинского персонала, врачей и других работников лечебных учреждений (за исключением лиц, чья профессиональная деятельность связана с работой с любыми видами источников ионизирующих излучений в условиях радиационной обстановки на их рабочем месте, соответствующей профилю проводимой работы), получивших сверхнормативные дозы облучения при оказании медицинской помощи и обслуживании в период с 26 апреля по 30 июня 1986 года лиц, пострадавших в результате чернобыльской катастрофы и являвшихся источником ионизирующих излучений;

15) граждан, эвакуированных (в том числе выехавших добровольно) в 1986 году из зоны отчуждения, включая детей, в том числе детей, которые в момент эвакуации находились в состоянии внутриутробного развития;

16) военнослужащих, лиц начальствующего и рядового состава органов внутренних дел, Государственной противопожарной службы, проходивших (проходивших) военную службу (службу) в зоне отчуждения, зоне отселения, зоне проживания, с правом на отселение и зоне проживания с льготным социально-экономическим статусом;

17) семей, в том числе излов (вдовцов) умерших участников ликвидации последствий катастрофы на Чернобыльской АЭС из числа указанных в пункте 14 настоящего регламента;

18) семей, потерявших кормильца из числа граждан, погибших в результате катастрофы на Чернобыльской АЭС, умерших вследствие лучевой болезни и других заболеваний, возникших в связи с чернобыльской катастрофой, а также семей умерших инвалидов, на которых распространялись меры социальной поддержки по оплате жилого помещения и коммунальных услуг;

19) детей и подростков, страдающих болезнями вследствие чернобыльской катастрофы или обусловленными генетическими последствиями радиационного облучения одного из родителей, а также последующих поколений детей в случае развития у них заболеваний вследствие чернобыльской катастрофы или обусловленных генетическими последствиями радиационного облучения одного из родителей;

20) граждан, ставших инвалидами в результате воздействия радиации вследствие аварии в 1957 году на производственном объединении «Маяк» и сбросов радиоактивных отходов в реку Теча;

21) граждан, получивших лучевую болезнь, другие заболевания, включенные в перечень заболеваний, возникновение или обострение которых обусловлены воздействием радиации вследствие аварии в 1957 году на производственном объединении «Маяк» и сбросов радиоактивных отходов в реку Теча;











положения;
2) объект, указанный в заявлении о выдаче разрешения без проведения торгов, не предусмотрен перечнем видов объектов;
3) место размещения объекта не соответствует требованиям, указанным в пункте 11 настоящего положения.

Глава 4. ВЫДАЧА РАЗРЕШЕНИЯ ПО РЕЗУЛЬТАТАМ ТОРГОВ

22. Торги на право размещения объектов, указанных в пункте 5 настоящего положения, проводятся в форме открытого аукциона (далее - аукцион) и являются открытыми по форме подачи предложений о цене и составе участников.
23. Заявление о проведении аукциона подается в уполномоченный орган заявителем либо представителем заявителя в соответствии с пунктами 13 и 14 настоящего положения.

наибольший размер платы.
49. В течение 3 рабочих дней со дня подписания протокола о результатах аукциона организатор аукциона обязан возратить задатки лицам, участвовавшим в аукционе, но не победившим в нем.
50. Уполномоченный орган направляет победителю аукциона экземпляр решения о выдаче разрешения, оформленного постановлением Администрации городского округа Первоуральск, в течение 10 дней со дня подписания протокола о результатах аукциона. При этом плата начисляется с даты принятия решения о выдаче разрешения.

Глава 5. РАСЧЕТ ПЛАТЫ

51. Расчет платы, предусмотренной пунктами 5 и 6 настоящего положения, осуществляется за весь срок действия разрешения.
52. Размер платы рассчитывается по формуле:
П = (БС x СтАп) / 100, где:
П - размер начальной цены предмета аукциона или размер платы, предусмотренной пунктом 6 настоящего положения, за 365 календарных дней (рублей). В случае если объект размещается на больший или меньший срок, расчет начальной цены предмета аукциона или платы, предусмотренной пунктом 6 настоящего положения, осуществляется пропорционально количеству дней на срок действия разрешения;

БС - базовая стоимость для земельных участков и частей земельных участков, используемых на основании разрешения, определяется по формуле:
БС = КС x КЧ x Ку, где:
КС - кадастровая стоимость земельного участка (рублей), определенная в соответствии с Федеральным законом от 03 июля 2016 года № 237-ФЗ «О государственной кадастровой оценке»;
КЧ - коэффициент площади земельного участка применяется равным 1. В случае если используется часть земельного участка, коэффициент рассчитывается по формуле:
КЧс = Sч / Sобщ, где:

Sч - площадь части земельного участка, используемого на основании разрешения (кв. м);
Sобщ - общая площадь земельного участка (кв. м);
Ку - коэффициент увеличения, значение которого определяется по формуле:
Ку = Ку1 x Ку2 x ... x Куn, где:

Ку1, Ку2, ..., Куn - коэффициенты увеличения, ежегодно утверждаемые приказом Министерства по управлению государственным имуществом Свердловской области и применяемые начиная с 1 января года, следующего за годом определения кадастровой стоимости земельных участков;
БС - базовая стоимость для земель, используемых на основании разрешения,

Table with 3 columns: Description of object, Type of use, and Value. Includes items like sports equipment, payment terminals, public restrooms, etc.

53. Плата изменяется в одностороннем порядке:
1) на коэффициент увеличения ежегодно по состоянию на 1 января очередного финансового года;
2) в случае изменения кадастровой стоимости в соответствии со статьями 24.20 Федерального закона от 29 июля 1998 года № 135-ФЗ «Об оценочной деятельности в Российской Федерации» и статей 18 Федерального закона от 3 июля 2016 года № 237-ФЗ «О государственной кадастровой оценке».

(обнародования) муниципальных правовых актов Уставом городского округа Первоуральск, не менее чем за 30 дней до дня проведения аукциона.

32. Извещение о проведении аукциона должно содержать сведения:
1) об организаторе аукциона;
2) об уполномоченном органе и реквизиты решения о проведении аукциона;
3) о месте, дате, времени и порядке проведения аукциона;
4) о предмете аукциона;
5) о начальной цене предмета аукциона;

33. Для участия в аукционе заявители представляют в установленный в извещении о проведении аукциона срок приема заявок следующие документы:
1) заявку по установленной в извещении о проведении аукциона форме с указанием банковских реквизитов счета для возврата задатка;
2) копию документа, удостоверяющего личность заявителя (для граждан и индивидуальных предпринимателей);
3) надлежащим образом заверенный перевод на русский язык документов о государственной регистрации юридического лица в соответствии с законодательством иностранного государства, в случае если заявителем является иностранное юридическое лицо;

34. Представление документов, подтверждающих внесение задатка, признается заключением соглашения о задатке.
35. Прием документов, указанных в пункте 33 настоящего положения, прекращается не ранее чем за 5 дней до дня проведения аукциона.
36. Один заявитель вправе подать только одну заявку.
37. Заявка, поступившая по истечении срока приема заявок, возвращается заявителю в день ее поступления.

38. Заявитель имеет право отозвать принятую организатором аукциона заявку до дня окончания срока приема заявок, уведомив об этом в письменной форме организатора аукциона. Организатор аукциона обязан возратить заявителю внесенный им задаток в течение 3 рабочих дней со дня поступления уведомления об отзыве заявки. В случае отзыва заявки заявителем позднее дня окончания срока приема заявок задаток возвращается в порядке, указанном в пункте 42 настоящего положения.
39. Заявитель не допускается к участию в аукционе в следующих случаях:
1) непредставление для участия в аукционе документов, указанных в пункте 33 настоящего положения;

40. Организатор аукциона ведет протокол рассмотрения заявок, который должен содержать сведения о заявителях, допущенных к участию в аукционе и признанных участниками аукциона, датах подачи заявок, внесенных задатках, а также сведения о участниках аукциона, не допущенных к участию в аукционе, и причины отказа в допуске к участию в аукционе. Заявитель, признанный участником аукциона, становится участником аукциона с даты подписания организатором аукциона протокола рассмотрения заявок.

определяется по формуле:
БС = СУ x Су x Ку, где:

СУ - средний уровень кадастровой стоимости земель и земельных участков по муниципальному району (городскому округу, муниципальному округу) на территории Свердловской области, утвержденный приказом Министерства по управлению государственным имуществом Свердловской области об утверждении результатов определения кадастровой стоимости земельных участков, расположенных на территории Свердловской области (рублей на 1 кв. м), по сегментам земель населенных пунктов муниципального образования, на территории которого испрашивается разрешение, в соответствии с графой 2 таблицы;

Су - площадь земель, используемых на основании разрешения (кв. м);
СтАп - ставка, применяемая для расчета арендной платы за земельные участки, расположенные на территории соответствующего муниципального образования, утверждаемая приказом Министерства по управлению государственным имуществом Свердловской области об утверждении ставок арендной платы за земельные участки, находящиеся в государственной собственности Свердловской области, и земельные участки, государственная собственность на которые не разграничена, расположенные на территории Свердловской области и предоставленные в аренду без торгов, с учетом вида разрешенного использования земельного участка и в соответствии с графой 3 таблицы 1.

Таблица 1

Table with 3 columns: Number and type of object, Name of segment for target determination, Code of permitted use. Lists various types of objects like roads, power lines, etc.

участниками аукциона, датах подачи заявок, внесенных задатках, а также сведения о участниках аукциона, не допущенных к участию в аукционе, и причины отказа в допуске к участию в аукционе. Заявитель, признанный участником аукциона, становится участником аукциона с даты подписания организатором аукциона протокола рассмотрения заявок. Протокол рассмотрения заявок подписывается организатором аукциона не позднее чем в течение одного дня со дня рассмотрения заявок и размещается на официальном сайте Российской Федерации в сети «Интернет» для размещения информации о проведении торгов, определенном Правительством Российской Федерации (www.torgi.gov.ru) и официальном сайте городского округа Первоуральск в сети «Интернет» (www.privadm.ru) не позднее чем на следующий день после дня подписания данного протокола.

41. Заявителям, признанным участниками аукциона, и заявителям, не допущенным к участию в аукционе, организатор аукциона направляет уведомления о принятых в отношении них решениях не позднее дня, следующего после дня подписания протокола рассмотрения заявок.
42. Организатор аукциона обязан вернуть заявителю, не допущенному к участию в аукционе, внесенный им задаток в течение 3 рабочих дней со дня подписания протокола рассмотрения заявок.

43. В случае если на основании результатов рассмотрения заявок принято решение об отказе в допуске к участию в аукционе всех заявителей или о допуске к участию в аукционе и признании участником аукциона только одного заявителя, либо при отсутствии участников аукцион признается несостоявшимся.
44. В случае если аукцион признан несостоявшимся по причине отсутствия участников, организатор аукциона допускается проведение повторного аукциона. Допускается установление начальной цены предмета повторного аукциона ниже ранее установленной начальной цены предмета аукциона, но не более чем на 30% начальной цены предмета предыдущего аукциона.

45. В случае если единственная заявка с приложением всех документов, указанных в пункте 33 настоящего положения, подана заявителем и эта заявка соответствует указаным в извещении о проведении аукциона условиям аукциона, либо если только один заявитель принял участие в аукционе, организатор аукциона или в аукционе принял участие только один его участник, разрешение выдается указанному лицу по начальной цене предмета аукциона.
46. Результаты аукциона оформляются протоколом, который составляет организатор аукциона. Протокол о результатах аукциона составляется в двух экземплярах, один из которых передается победителю аукциона, а второй остается у организатора аукциона. В данном протоколе указываются:
1) сведения о месте, дате и времени проведения аукциона;

Table with 3 columns: Description of object, Type of use, and Value. Includes items like transport, public use, recreation, etc.

63. В случае невыполнения в установленный срок требований упомоанченного органа о необходимости устранения нарушения, указанного в пункте 62, 10 настоящего положения (за исключением условий, указанных в подпунктах 5 и 6 пункта 10 настоящего положения), для действующих разрешений, выданных до дня вступления в силу настоящего положения), и требований, указанных в пункте 11 настоящего положения, неисполнения обязанности, указанной в пункте 55 настоящего положения, уполномоченный орган принимает решение о прекращении действия разрешения в одностороннем порядке и в течение 10 рабочих дней уведомляет о таком решении лицо, которое использует земли, земельные участки, находящиеся в муниципальной собственности, или части земельных участков, находящихся в муниципальной собственности, на основании такого разрешения.

64. В течение 15 рабочих дней со дня получения уведомления о прекращении разрешения в связи с истечением срока действия, на который оно выдано, о прекращении действия разрешения в одностороннем порядке либо о досрочном прекращении действия разрешения лицо, которое использует земли, земельные участки, находящиеся в муниципальной собственности, или части земельных участков, должно освободить используемые земли, земельный участок или части земельных участков от объекта, в том числе путем демонтажа или сноса объекта. Уведомление о прекращении действия разрешения в связи с истечением срока его действия направляется лицу, которое использует земли, земельные участки находящиеся в муниципальной собственности городского округа Первоуральск, или их части, не ранее чем до истечения срока действия разрешения.

65. Уполномоченный орган рассматривает заявление о досрочном прекращении действия разрешения по заявлению лица, которое использует земли, земельные участки, находящиеся в муниципальной собственности городского округа Первоуральск, или их части, на основании разрешения, в срок не позднее 10 рабочих дней с даты его регистрации и информирует заявителя о принятом решении в течение 3 рабочих дней со дня принятия указанного решения.

Глава 7. ЗАКЛЮЧИТЕЛЬНЫЕ И ПЕРЕХОДНЫЕ ПОЛОЖЕНИЯ

66. Разрешения, выданные до вступления в силу постановления Правительства Свердловской области от 26 августа 2021 года № 543-ПП «Об утверждении Положения о порядке и условиях размещения объектов, виды которых устанавливаются Правительством Российской Федерации, на землях или земельных участках, находящихся в государственной или муниципальной собственности, без предоставления земельных участков и установления сервитутов, публичных сервитутов», действуют до их прекращения на основаниях, указанных в главе 6 настоящего положения.

67. Исполнение земель, земельных участков или части земельных участков, находящихся в муниципальной собственности городского округа Первоуральск, или право государственной собственности на которые не разграничено, на основании действующих разрешений, выданных до вступления в силу настоящего положения, осуществляется в соответствии с условиями, указанными в подпунктах 1 - 4 и 7 - 11 пункта 10 настоящего положения.
68. Положения пунктов 5 и 6 настоящего положения в части взимания платы

16

применяются к действующим разрешениям, выданным до вступления в силу настоящего положения, с 01 октября 2021 года на будущие периоды размещения объектов на землях, земельных участках или части земельных участков, находящихся в муниципальной собственности городского округа Первоуральск, или праве государственной собственности на которые не разграничено, при этом плата рассчитывается и взимается в соответствии с пунктами 50 - 53 и 55 - 59 настоящего положения.

Приложение  
к постановлению Администрации  
городского округа Первоуральск  
от 27.04.2022 № 951

Локация для размещения сезонных аттракционов и другого развлекательного оборудования, мест пунктов проката велосипедов, роликов, самокатов и другого спортивного инвентаря на территории города Первоуральск

№ п/п	Место нахождения	Период функционирования	Площадь (кв. м) места нахождения сезонного аттракциона	Общая площадь (кв. м) для установки сезонных аттракционов	Площадь (кв. м) для установки каждого сезонного аттракциона, вид сезонного аттракциона
1.	Улица Комсомольская в районе дома 15Б	с 1 мая по 30 сентября	20 кв. м	10 кв. м	парковка средств индивидуальной мобильности (прокат электросамокатов) - 10 кв. м
2.	Улица Гагарина в районе кинотеатра «Восход»	с 1 мая по 30 сентября	300 кв. м	150 кв. м	надувной батут - 100 кв. м призовые аттракционы - 40 кв. м парковка средств индивидуальной мобильности (прокат электросамокатов) - 10 кв. м.
3.	Проспект Ильича в районе дома 16	с 1 мая по 30 сентября	20 кв. м	10 кв. м	парковка средств индивидуальной мобильности (прокат электросамокатов) - 10 кв. м.

2

4.	Улица Ватуткина в районе дома 45А	с 1 мая по 30 сентября	300 кв. м	170 кв. м	надувной батут - 100 кв. м призовые аттракционы - 40 кв. м. прокат детских машинок - 20 кв. м. парковка средств индивидуальной мобильности (прокат электросамокатов) - 10 кв. м.
5.	Проспект Ильича в районе дома 2В	с 1 мая по 30 сентября	20 кв. м	10 кв. м	парковка средств индивидуальной мобильности (прокат электросамокатов) - 10 кв. м.
6.	Улица Ленина в районе набережной Нижнего пруда	с 1 мая по 30 сентября	600 кв. м.	400 кв. м.	надувной батут - 200 кв. м призовые аттракционы - 60 кв. м. призовые аттракционы - 40 кв. м. сезонные палатки и лотки - 20 кв. м. прокат детских машинок - 20 кв. м. прокат велосипедов - 20 кв. м. прокат самокатов - 20 кв. м. парковка средств индивидуальной мобильности (прокат электросамокатов)

3

					- 20 кв. м.
--	--	--	--	--	-------------

**АДМИНИСТРАЦИЯ ГОРОДСКОГО ОКРУГА ПЕРВОУРАЛЬСК**  
**ПОСТАНОВЛЕНИЕ**

27.04.2022 № 951

г. Первоуральск

О внесении изменений и дополнений в локацию для размещения сезонных аттракционов и другого развлекательного оборудования, мест пунктов проката велосипедов, роликов, самокатов и другого спортивного инвентаря на территории городского округа Первоуральск

В соответствии с Федеральным законом от 06 октября 2003 года № 131-ФЗ «Об общих принципах организации местного самоуправления в Российской Федерации», Постановлением Правительства Российской Федерации от 03 декабря 2014 года № 1300 «Об утверждении перечня видов объектов, размещение которых может осуществляться на землях или земельных участках, находящихся в государственной или муниципальной собственности, без предоставления земельных участков и установления сервитутов», Постановлением Правительства Свердловской области от 26 августа 2021 года № 543-ПП «Об утверждении перечня видов объектов, размещение которых может осуществляться на землях или земельных участках, находящихся в государственной или муниципальной собственности, без предоставления земельных участков и установления сервитутов, публичных сервитутов», Правилами благоустройства, обеспечения чистоты и порядка на территории городского округа Первоуральск, утвержденными решением Первоуральской городской Думы от 31 мая 2018 года № 105, решением Первоуральской городской Думы от 26 августа 2010 года № 241 «Об утверждении Правил землепользования и застройки территорий городского округа Первоуральск Свердловской области», Уставом городского округа Первоуральск, Администрации городского округа Первоуральск

ПОСТАНОВЛЯЕТ:

1. Внести изменения и дополнения в локацию для размещения сезонных аттракционов и другого развлекательного оборудования, мест пунктов проката велосипедов, роликов, самокатов и другого спортивного инвентаря на территории городского округа Первоуральск, утвержденную постановлением Администрации городского округа Первоуральск от 04 апреля 2022 года № 702, изложив ее в новой редакции согласно приложению.
2. Опубликовать настоящее постановление в газете «Вечерний Первоуральск» и разместить на официальном сайте городского округа Первоуральск в сети Интернет.

2

3. Контроль за исполнением настоящего постановления возложить на заместителя Главы Администрации городского округа Первоуральск по проектной и организационной работе А.А. Юликову.

Глава городского округа Первоуральск

И.В. Кабел



**АДМИНИСТРАЦИЯ ГОРОДСКОГО ОКРУГА ПЕРВОУРАЛЬСК**  
**ПОСТАНОВЛЕНИЕ**

27.04.2022 № 953

г. Первоуральск

Об установлении публичного сервитута на земельные участки

В соответствии со статьями 23, 39.42, 39.43, 39.45, 39.46 Земельного кодекса Российской Федерации от 25 октября 2001 года № 136-ФЗ, Федеральным законом от 25 октября 2001 года № 137-ФЗ «О введении в действие Земельного кодекса Российской Федерации», рассмотрев ходатайство открытого акционерного общества «Межрегиональная распределительная сетевая компания Урала» об установлении публичного сервитута от 28 февраля 2022 года, Администрация городского округа Первоуральск

ПОСТАНОВЛЯЕТ:

1. Установить публичный сервитут в отношении земельных участков с кадастровыми номерами: 66:58:0000000:20, 66:58:0119009:1, 66:58:0119009:2, 66:58:0116002:127, 66:58:0119001:46, 66:58:0119001:42, 66:58:0119001:45, 66:58:0119001:44, 66:58:0116002:126, 66:58:0116002:124, 66:58:0116002:129, 66:58:0116002:128, 66:58:0116002:130, 66:58:0116002:131, 66:58:0116002:132, 66:58:0116002:133, 66:58:0119001:43, 66:58:0116002:125, 66:58:0111014:26, 66:58:0111014:25, 66:58:0111014:24, 66:58:0116002:8885, 66:58:0116003:1, с целью размещения объекта электросетевого хозяйства: ВЛ-110 кВ Первоуральская-Хромник 1 и 2 с отпайками на ПС ФНТЗ, ГПП-1 и ПС Динас, протяженность: 19 км, литер 3, сроком на 49 лет.
2. Утвердить границы публичного сервитута (приложение).
3. Открытому акционерному обществу «Межрегиональная распределительная сетевая компания Урала» обеспечить проведение кадастровых работ для внесения сведений о границах публичного сервитута в Единый государственный реестр недвижимости.
4. Открытому акционерному обществу «Межрегиональная распределительная сетевая компания Урала» установить порядок установления зон с особыми условиями использования территории и содержания прав на земельные участки в границах таких зон в соответствии с постановлением Правительства Российской Федерации от 24 февраля 2009 года № 160 «О порядке установления охранных зон объектов электросетевого хозяйства и особых условий использования земельных участков, расположенных в границах таких зон».

2

5. Открытому акционерному обществу «Межрегиональная распределительная сетевая компания Урала» привести земельный участок в состояние, пригодное для использования в соответствии с видом разрешенного использования, в срок, не превышающий трех месяцев после завершения работ, для размещения которых был установлен публичный сервитут.

6. Настоящее постановление опубликовать в газете «Вечерний Первоуральск» и разместить на официальном сайте городского округа Первоуральск в информационно-телекоммуникационной сети «Интернет» по адресу: www.prvadn.ru.

7. Контроль за исполнением настоящего постановления возложить на заместителя Главы Администрации городского округа Первоуральск по муниципальному управлению Д.М. Крючкова.

Глава городского округа Первоуральск

И.В. Кабел

Приложение УТВЕРЖДЕНО постановлением Администрации городского округа Первоуральск от 27.04.2022 № 953

ОБЪЯСНЕНИЕ МЕСТОПОЛОЖЕНИЯ ГРАНИЦ публичный сервитут под размещение объекта электросетевого хозяйства (ВЛ-110 кВ Первоуральская - Хромник 1 и 2 с отпайками на ПС ФНТЗ, ГПП-1 и ПС Динас, протяженность: 19 км, литер 3)

Table with columns: N n/p, Характеристики объекта, Описание характеристик. Includes details about the public servitude and its location.

Table with columns: Обозначение точек границы, Координаты, X, Y, Метод определения координат, Средняя квадратическая погрешность, Описание точек. Lists coordinates for boundary points.






Table with columns: Обозначение точек границы, Координаты, X, Y, Метод определения координат, Средняя квадратическая погрешность, Описание точек. Lists coordinates for boundary points.



Table with columns: Обозначение точек границы, Координаты, X, Y, Метод определения координат, Средняя квадратическая погрешность, Описание точек. Lists coordinates for boundary points.







6. Настоящее постановление опубликовать в газете «Вечерний Первоуральск» и разместить на официальном сайте городского округа Первоуральск в информационно-телекоммуникационной сети «Интернет» по адресу: www.prvadm.ru.

7. Контроль за исполнением настоящего постановления возложить на заместителя Главы Администрации городского округа Первоуральск по муниципальному управлению Д.М. Крючкова.

Глава городского округа Первоуральск: И.В. Кабен



Приложение УТВЕРЖДЕНО постановлением Администрации городского округа Первоуральск от 27.04.2022 № 954

ОПИСАНИЕ МЕСТОПОЛОЖЕНИЯ ГРАНИЦ публичного сервитута под размещение объекта электросетевого хозяйства (ВЛ-0,4 кВ от ТП-4154 «2-я очередь», Электроподстанции жилых домов Долгорукова Е.М., Корыжанова М.И., Вагина В.Н., находящихся по адресу: г. Первоуральск, с. Витимка, ул. Луговая, 7, 9, 11))


N п/п	Характеристики объекта	Описание характеристик
1	Местоположение объекта	Свердловская область, Первоуральск г., Витимка с.
2	Площадь объекта + величина погрешности определения площади (Р ± ΔР), м²	1756 ± 15
3	Иные характеристики объекта	1. публичный сервитут под размещение объектов электросетевого хозяйства (ВЛ-0,4 кВ от ТП-4154 «2-я очередь», Электроподстанции жилых домов Долгорукова Е.М., Корыжанова М.И., Вагина В.Н., находящихся по адресу: г. Первоуральск, с. Витимка, ул. Луговая, 7, 9, 11)) в пользу ОАО «Межрегиональная распределительная сетевая компания Урала», Срок установления публичного сервитута 49 лет. 2. ВЛ-0,4 кВ от ТП-4154 «2-я очередь», Электроподстанции жилых домов Долгорукова Е.М., Корыжанова М.И., Вагина В.Н., находящихся по адресу: г. Первоуральск, с. Витимка, ул. Луговая, 7, 9, 11)

Сведения о местоположении границ объекта

1. Система координат МСК 66, зона 1

2. Сведения о характерных точках границ объекта

Обозначение характерных точек границ	Координаты, м		Метод определения координат характерной точки	Средняя квадратическая погрешность положения характерной точки (М), м	Описание обозначения точки на местности (при наличии)
	X	Y			
1	402080.18	4481627.52	Геодетический метод	0.1	-
2	402082.65	4481630.66	Геодетический метод	0.1	-
3	402075.25	4481636.51	Геодетический метод	0.1	-
4	402054.56	4481598.86	Геодетический метод	0.1	-
5	402029.62	4481614.47	Геодетический метод	0.1	-
6	401985.59	4481631.73	Геодетический метод	0.1	-
7	401935.48	4481642.17	Геодетический метод	0.1	-
8	401918.76	4481645.42	Геодетический метод	0.1	-
9	401911.19	4481646.89	Геодетический метод	0.1	-
10	401672.54	4481665.41	Геодетический метод	0.1	-
11	401672.22	4481661.42	Геодетический метод	0.1	-
12	401913.23	4481642.73	Геодетический метод	0.1	-



АДМИНИСТРАЦИЯ ГОРОДСКОГО ОКРУГА ПЕРВОУРАЛЬСК  
**ПОСТАНОВЛЕНИЕ**  
27.04.2022 № 954  
г. Первоуральск

Об установлении публичного сервитута на земельные участки

В соответствии со статьями 23, 39.42, 39.43, 39.45, 39.46 Земельного кодекса Российской Федерации от 25 октября 2001 года № 136-ФЗ, Федеральным законом от 25 октября 2001 года № 137-ФЗ «О введении в действие Земельного кодекса Российской Федерации», рассмотрев ходатайство открытого акционерного общества «Межрегиональная распределительная сетевая компания Урала» об установлении публичного сервитута от 24 февраля 2022 года, Администрация городского округа Первоуральск

**ПОСТАНОВЛЯЕТ:**

- Установить публичный сервитут в отношении земельного участка с кадастровым номером 66:58:1701001:276, в целях размещения объектов электросетевого хозяйства: ВЛ-0,4 кВ от ТП-4154 «2-я очередь» (Электроподстанции жилых домов Долгорукова Е.М., Корыжанова М.И., Вагина В.Н., находящихся по адресу: город Первоуральск, улица Луговая, 7, 9, 11), сроком на 49 лет.
- Утвердить границы публичного сервитута (приложение).
- Открытому акционерному обществу «Межрегиональная распределительная сетевая компания Урала» обеспечить проведение кадастровых работ для внесения сведений о границах публичного сервитута в Единый государственный реестр недвижимости.
- Открытому акционерному обществу «Межрегиональная распределительная сетевая компания Урала» установить порядок установления зон с особыми условиями использования территории и содержания прав на земельные участки в границах таких зон в соответствии с постановлением Правительства Российской Федерации от 24 февраля 2009 года № 160 «О порядке установления охранных зон объектов электросетевого хозяйства и особых условий использования земельных участков, расположенных в границах таких зон».
- Открытому акционерному обществу «Межрегиональная распределительная сетевая компания Урала» привести земельный участок в состояние, пригодное для использования в соответствии с видом разрешенного использования, в срок, не превышающий трех месяцев после завершения работ, для размещения которых был установлен публичный сервитут.

Сведения о местоположении границ объекта


1. Система координат МСК 66, зона 1


2. Сведения о характерных точках границ объекта

Обозначение характерных точек границ	Координаты, м		Метод определения координат характерной точки	Средняя квадратическая погрешность положения характерной точки (М), м	Описание обозначения точки на местности (при наличии)
	X	Y			
13	401926.66	4481630.93	Геодетический метод	0.1	-
14	401934.95	4481638.78	Геодетический метод	0.1	-
15	401958.83	4481633.23	Геодетический метод	0.1	-
16	401984.45	4481627.89	Геодетический метод	0.1	-
17	402027.82	4481610.89	Геодетический метод	0.1	-
18	402056.02	4481593.22	Геодетический метод	0.1	-
19	402076.47	4481630.45	Геодетический метод	0.1	-
1	402080.18	4481627.52	Геодетический метод	0.1	-

3. Сведения о характерных точках (частей) границы объекта

Обозначение характерных точек части границы	Координаты, м		Метод определения координат характерной точки	Средняя квадратическая погрешность положения характерной точки (М), м	Описание обозначения точки на местности (при наличии)
	X	Y			
1	-	-	-	-	-
2	-	-	-	-	-
3	-	-	-	-	-
4	-	-	-	-	-
5	-	-	-	-	-
6	-	-	-	-	-





Приложение УТВЕРЖДЕНО постановлением Администрации городского округа Первоуральск от 27.04.2022 № 962

ОПИСАНИЕ МЕСТОПОЛОЖЕНИЯ ГРАНИЦ публичный сервитут под размещение объекта электросетевого хозяйства (ВЛ-0,4 кВ от ТП-4154 - 3-я очередь) (Электроснабжение дома, находящегося по адресу: Свердловская обл., г.Первоуральск, с.Битимка, ул.Луговая, 12а) (наименование объекта, местоположение границ которого описаны в таблице)

Сведения о публичном сервитуте		
N п/п	Характеристика объекта	Описание характеристик
1	Местоположение объекта	Свердловская область, Первоуральск г, Битимка с
2	Площадь объекта и величина погрешности определения площади (P ± ΔP, м²)	1153 ± 12
3	Иные характеристики объекта	1. публичный сервитут под размещение объектов электросетевого хозяйства (ВЛ-0,4 кВ от ТП-4154 - 3-я очередь) (Электроснабжение дома, находящегося по адресу: Свердловская обл., г.Первоуральск, с.Битимка, ул.Луговая, 12а) в пользу ОАО «Межрегиональная распределительная сетевая компания Урала». Срок установления публичного сервитута 49 лет. 2. ВЛ-0,4 кВ от ТП-4154 - 3-я очередь (Электроснабжение дома, находящегося по адресу: Свердловская обл., г.Первоуральск, с.Битимка, ул.Луговая, 12а)

Сведения о местоположении границ публичного сервитута

1. Система координат МСК 66, зона 1

2. Сведения о характерных точках границы объекта

Обозначение характерных точек границ	Координаты, м		Метод определения координат характерной точки	Средняя квадратическая погрешность положения характерной точки (М), м	Описание обозначения точки на местности (при наличии)
	X	Y			
1	401901.26	1481682.87	Геодетический метод	0,1	-
2	401913.52	1481641.76	Геодетический метод	0,1	-
3	401909.95	1481603.29	Геодетический метод	0,1	-
4	401906.24	1481563.71	Геодетический метод	0,1	-
5	401865.59	1481570.30	Геодетический метод	0,1	-
6	401825.81	1481574.54	Геодетический метод	0,1	-
7	401786.04	1481578.78	Геодетический метод	0,1	-
8	401746.25	1481582.87	Геодетический метод	0,1	-
9	401745.84	1481578.89	Геодетический метод	0,1	-
10	401785.35	1481574.83	Геодетический метод	0,1	-
11	401825.39	1481570.56	Геодетический метод	0,1	-
12	401865.07	1481566.33	Геодетический метод	0,1	-
13	401909.82	1481559.08	Геодетический метод	0,1	-
14	401913.93	1481602.92	Геодетический метод	0,1	-
15	401917.62	1481642.55	Геодетический метод	0,1	-
16	401905.09	1481684.02	Геодетический метод	0,1	-

АДМИНИСТРАЦИЯ ГОРОДСКОГО ОКРУГА ПЕРВОУРАЛЬСК  
**ПОСТАНОВЛЕНИЕ**

27.04.2022 № 964

г. Первоуральск

Об утверждении проекта планировки и межевания территории, ограниченной улицами Площадь Свободы, Томлина, Коммуны, Первомайская поселка Битимбай города Первоуральск Свердловской области

Руководствуясь статьей 46 Градостроительного кодекса Российской Федерации от 29 декабря 2004 года № 190-ФЗ, с учетом заключения по результатам общественных обсуждений, утвержденных постановлением Главы городского округа Первоуральск от 18 апреля 2022 года № 46, Администрация городского округа Первоуральск

**ПОСТАНОВЛЯЕТ:**

1. Утвердить проект планировки и межевания территории, ограниченной улицами Площадь Свободы, Томлина, Коммуны, Первомайская поселка Битимбай города Первоуральск Свердловской области (приложение).
2. Настоящее постановление опубликовать в газете «Вечерний Первоуральск» и разместить на официальном сайте городского округа Первоуральск в информационно-телекоммуникационной сети «Интернет» по адресу: [www.prvadm.ru](http://www.prvadm.ru)
3. Контроль за исполнением настоящего постановления возложить на заместителя Главы Администрации городского округа Первоуральск по муниципальному управлению Д.М. Крючкова.

Глава городского округа Первоуральск

И.В. Кабел

Приложение УТВЕРЖДЕНО постановлением Администрации городского округа Первоуральск от 27.04.2022 № 964

Проект планировки и межевания территории, ограниченной улицами Площадь Свободы, Томлина, Коммуны, Первомайская поселка Битимбай города Первоуральск Свердловской области

2

Исходные данные

Проект планировки и межевания территории, ограниченной улицами Площадь Свободы, Томлина, Коммуны, Первомайская поселка Битимбай города Первоуральск Свердловской области, разработан согласно требованиям законодательных актов и рекомендаций следующих нормативных документов:

- Градостроительный кодекс Российской Федерации (в действующей редакции).
- Земельный Кодекс Российской Федерации (в действующей редакции).
- Приказ Министерства экономического развития Российской Федерации от 17 июня 2021 года N 349 «Об утверждении требований к структуре и форматам информации, передаваемой частью 2 статьи 57.1 Градостроительного кодекса Российской Федерации, составляющей информационный ресурс федеральной государственной информационной системы территориального планирования».
- Федеральный закон от 21 декабря 1994 года № 68-ФЗ «О защите населения и территорий от чрезвычайных ситуаций природного и техногенного характера».
- Федеральный закон от 13 июля 2015 года № 218-ФЗ «О государственной регистрации недвижимости».
- Постановление Правительства Российской Федерации от 31 декабря 2015 года № 1532 «Об утверждении Правил предоставления документов, направляемых или предоставляемых в соответствии с частями 1, 3 - 13, 15 статьи 32 Федерального закона «О государственной регистрации недвижимости» в федеральный орган исполнительной власти (его территориальные органы), уполномоченный Правительством Российской Федерации на осуществление государственного кадастрового учета, государственной регистрации прав, ведение Единого государственного реестра недвижимости и предоставление сведений, содержащихся в Едином государственном реестре недвижимости» (в действующей редакции).
- СП 42.13330.2016 Градостроительство. Планировка и застройка городских и сельских поселений. Актуализированная редакция СНиП 2.07.01-89\*.
- Распоряжение Губернатора Свердловской области от 11 апреля 2011 года №87-РГ «О повышении антитеррористической защищенности мест массового пребывания людей на территории Свердловской области».
- Распоряжение Правительства Свердловской области от 26 декабря 2011 года № 2360-РП «О соблюдении требований законодательства о санитарно-эпидемиологическом благополучии населения при осуществлении градостроительной деятельности на территории Свердловской области».
- Положение о порядке организации и проведения общественных обсуждений или публичных слушаний по вопросам градостроительной деятельности на территории городского округа Первоуральск, утвержденный решением Первоуральской городской Думы от 27 февраля 2020 года № 267 (в действующей редакции).
- Генеральный план городского округа Первоуральск Свердловской области, утвержденный решением Первоуральской городской Думы от 29 марта 2012 года № 482 (в редакции от 26 марта 2020 года № 277), применительно к территории поселка Битимбай, утвержденный решением Первоуральской городской Думы от 26 июня 2014 года № 155 (в действующей редакции).
- Решение Первоуральской городской Думы от 25 ноября 2021 года № 504 «О внесении изменений в Правила землепользования и застройки территории городского округа Первоуральск Свердловской области, утвержденные решением Первоуральской городской Думы от 26 августа 2010 года №241».
- Местные нормативы градостроительного проектирования городского округа Первоуральск, утвержденные решением Первоуральской городской Думы от 24 февраля 2022 года № 488.

3

Постановление Администрации городского округа Первоуральск от 22 апреля 2019 года № 659 «О подготовке проекта межевания территории, ограниченной улицами Площадь Свободы - Томлина - Коммуны - Первомайская поселка Битимбай города Первоуральск».

Техническое задание на проектирование: Кадастровый план территории. Топографической основе в масштабе 1:2000.

Проект планировки и межевания территории выполнен с учетом Генерального плана городского округа Первоуральск за исключением города Первоуральск Свердловской области, утвержденный решением Первоуральской городской Думы (в редакции от 26 марта 2020 года № 277), применительно к территории поселка Битимбай, утвержденный решением Первоуральской городской Думы от 26 июня 2014 года № 155.

Цель разработки проекта планировки - в целях обеспечения устойчивого развития территории, выделения элементов планировочной структуры (кварталов, микрорайонов, иных элементов), установления границ земельных участков, на которые расположены объекты капитального строительства, границ земельных участков.

Задачи проекта планировки:

- обеспечение прав и законных интересов физических и юридических лиц, в том числе правообладателей земельных участков и объектов капитального строительства;
- обеспечение баланса общественных и частных интересов, в том числе при разграничении территорий общего пользования и территорий под объектами капитального строительства.

Сведения о размещении объекта на освоенной территории

Участок проектирования находится в административных границах городского округа Первоуральск, поселок Битимбай. Местоположение проектируемой территории находится в центральной части населенного пункта.

Природно-климатические условия территории

Климатические условия на территории района характеризуются континентальностью. Зима отличается устойчивой морозной погодой и обильным снегом. Лето - умеренно теплое. В весенний период погода не устойчива, с поздними весенними и осенними заморозками. Осадки в течение года распространяются неравномерно и выпадают в большей части в летний период.

На территории городского округа Первоуральск зарегистрированы следующие климатические показатели, характеристика которых сведена в таблицу 1. Показатели ветрового режима сведены в таблицу 2.

Таблица 1

№	Параметры	Климатическая характеристика	
		Показатель	Единица измерения
1	Среднемесячная температура	январь	-16,2 (-16,4) °С
		июль	16,2-16,5 °С
2	Среднегодовая температура	0,3	
		минимум	
3	Абсолютный минимум	-46, -48 °С	
		максимум	
4	Средняя скорость ветра	37, 37 м/сек	
		в январе	
5	Среднее число штормов в год (от общего числа случаев)	2,7-3,1 м/сек	
		в июле	
		2,4-2,8 м/сек	
		10-16 %	

АДМИНИСТРАЦИЯ ГОРОДСКОГО ОКРУГА ПЕРВОУРАЛЬСК  
**ПОСТАНОВЛЕНИЕ**

27.04.2022 № 962

г. Первоуральск

Об установлении публичного сервитута на земельные участки

В соответствии со статьями 23, 39.42, 39.43, 39.45, 39.46 Земельного кодекса Российской Федерации от 25 октября 2001 года № 136-ФЗ, Федеральным законом от 25 октября 2001 года № 137-ФЗ «О внесении в действие Земельного кодекса Российской Федерации», рассмотрев ходатайство открытого акционерного общества «Межрегиональная распределительная сетевая компания Урала» об установлении публичного сервитута от 24 февраля 2022 года, Администрация городского округа Первоуральск

**ПОСТАНОВЛЯЕТ:**

1. Установить публичный сервитут в отношении земельных участков с кадастровыми номерами 66:58:1701001:276, 66:58:1701001:298, в целях размещения объектов электросетевого хозяйства: ВЛ-0,4 кВ от ТП-4154-3-я очередь (Электроснабжение дома, находящегося по адресу: Свердловская область, город Первоуральск, село Битимка, улица Луговая, 12 а), сроком на 49 лет.
2. Утвердить границы публичного сервитута (приложение).
3. Открытому акционерному обществу «Межрегиональная распределительная сетевая компания Урала» обеспечить проведение кадастровых работ для внесения сведений о границах публичного сервитута в Единый государственный реестр недвижимости.
4. Открытому акционерному обществу «Межрегиональная распределительная сетевая компания Урала» установить порядок установления зон с особыми условиями использования территории и содержания прав на земельные участки в границах таких зон в соответствии с постановлением Правительства Российской Федерации от 24 февраля 2009 года № 160 «О порядке установления охранных зон объектов электросетевого хозяйства и особых условий использования земельных участков, расположенных в границах таких зон».
5. Открытому акционерному обществу «Межрегиональная распределительная сетевая компания Урала» привести земельный участок в состояние, пригодное для использования в соответствии с видом разрешенного использования, в срок, не превышающий трех месяцев после завершения работ, для размещения которых был установлен публичный сервитут.

6. Настоящее постановление опубликовать в газете «Вечерний Первоуральск» и разместить на официальном сайте городского округа Первоуральск в информационно-телекоммуникационной сети «Интернет» по адресу: [www.prvadm.ru](http://www.prvadm.ru).
7. Контроль за исполнением настоящего постановления возложить на заместителя Главы Администрации городского округа Первоуральск по муниципальному управлению Д.М. Крючкова.

Глава городского округа Первоуральск

И.В. Кабел





Table with 4 columns: No, Parameters, Indicators, Values. Includes data for snow cover, sun hours, and relative humidity.

Роза ветров по региону

Table with 5 columns: No, Intermediate time, Direction of wind, Values. Shows wind direction frequencies.

На территории городского округа Первоуральск зарегистрированы следующие климатические показатели...

Климатическая характеристика зимнего периода времени

Table with 3 columns: No, Parameters, Indicators. Lists winter climate characteristics like snow cover duration.

В соответствии с СП 131.13330.2020 «СНиП 23-01-99\* Строительная климатология...»...

Table with 5 columns: No, Name of indicators, Unit of measurement, Current status, Prospect. Lists land parcels and their characteristics.

Table with 3 columns: Land parcels (territories) of general use, Land parcels of general use, Land parcels of general use. Lists various land parcels.

Вспомогательные виды использования:

Table with 3 columns: Land parcels, Land parcels, Land parcels. Lists auxiliary types of land use.

Условно - разрешенные виды использования:

Table with 3 columns: Land parcels, Land parcels, Land parcels. Lists conditionally permitted types of land use.

Рельеф

Рельеф площадки спланирован. Абсолютные отметки поверхности участка изменяются от 300,6 м до 293,6 м...

Гидрография

Через поселок протекают реки Чусовая, Билимбаиха. Река Чусовая течет с востока на запад...

Особо охраняемые природные территории

Согласно данных Генерального плана городского округа Первоуральск Свердловской области...

Проектные решения

Территория проектирования в границах «красных линий» представляет собой квартал с индивидуальной жилой застройкой...

Учреждения и предприятия обслуживания населения

Территория расположена в общественно-деловой зоне, приближена к жилой застройке и зонам обслуживания...

Транспортная инфраструктура

Территория проектирования расположена в квартале улиц Площадь Свободы - Томилкина - Коммуны - Первомайская...

Главная улица - улица Площадь Свободы, улица Томилкина, Жилая улица второстепенная - улица Первомайская.

Образованный земельный участок (ЗУ 3) предназначен для размещения объекта улично-дорожной сети - продолжение улицы Бахчинджали (жилая улица основная) до улицы Первомайская.

Основные направления развития инженерно-технического обеспечения территории

Водоснабжение

Автономные индивидуальная скважина на участках индивидуальной жилой застройки. К существующим объектам торговли проложены системы водоснабжения...

Водоотведение

Отвод хозяйственно-бытовых сточных вод осуществляется через устройство индивидуальной канализации...

Электроснабжение

Электроснабжение осуществляется от централизованных сетей, подвод закрывается к объектам капитального строительства...

Теплоснабжение

Теплоснабжение проектируемого объекта осуществляется от локальных источников, в основном от газового котла. Расчет объемов теплоснабжения устанавливается для каждого объекта отдельным проектом.

Газоснабжение

Газоснабжение. Централизованная система газоснабжения низкого давления высоко развития, трубопроводы проложены по всем основным улицам поселка...

Технико-экономические показатели

Table with 4 columns: No, Name of indicators, Unit of measurement, Current status, Prospect. Lists technical and economic indicators.

Линии градостроительного регулирования

В результате проектирования были установлены красные линии, зона общего пользования в границах красных линий с учетом требований нормативных документов. Проектируемые красные линии обозначены в координатах МСК-66...

Координаты красных линий

Table with 3 columns: No, X, Y. Lists coordinates of red lines.

Вертикальная планировка и инженерная подготовка проектируемой территории

На участке планируемого размещения объекта были выполнены инженерно-геодезические изыскания. Площадка спланирована в условиях поселковой застройки, рельеф площадки спланирован...

Предельные параметры разрешенного строительства, реконструкции объектов капитального строительства, в границах зон их планируемого размещения

В соответствии с Правилами землепользования и застройки территории городского округа Первоуральск территория проектирования расположена в территориальной зоне ОД(К), Ж-1 и ТОП:

ОД(К). Комплексная общественно-деловая зона - территория, застроенные или планируемые к застройке объектами социального обслуживания, бытового обслуживания, здравоохранения, образования и просвещения, культурного развития, религиозного использования, общественного управления, обеспечения научной деятельности, ветеринарного обслуживания, рынков, магазинов, общественного питания, гостиничного обслуживания.

Зона сосредоточенных на относительно небольшой территории объектов использования:

- в целях обеспечения удовлетворения бытовых, социальных и духовных потребностей человека;

- в целях извлечения прибыли на основании торговой, банковской и иной предпринимательской деятельности.

Основные виды разрешенных использования:

Table with 3 columns: Land parcels, Land parcels, Land parcels. Lists permitted types of land use.

11

Table with 3 columns: Land parcels, Land parcels, Land parcels. Lists various land parcels.

12

Table with 3 columns: Land parcels, Land parcels, Land parcels. Lists various land parcels.

13

Предельные (минимальные и (или) максимальные) размеры земельных участков и предельные параметры разрешенного строительства, реконструкции объектов капитального строительства

Таблица 9

Table with 6 columns: № п/п, Наименование вида разрешенного использования, Параметры земельного участка (размер, коэф. застройки, отступы), Параметры объекта капитального строительства (кол-во этажей, высота).

16

Table with 6 columns: № п/п, Наименование вида разрешенного использования, Параметры земельного участка (размер, коэф. застройки, отступы), Параметры объекта капитального строительства (кол-во этажей, высота).

Ж-1. Зона жилых домов усадебного типа. Зона жилых домов усадебного типа - территории, застроенные или планируемые для размещения жилых домов, не предназначенных для раздела на квартиры (дом, пригодный для постоянного проживания, высотой не выше трех надземных этажей, включая мансардный) и жилыми домами блокированной типовой застройки.

Таблица 10

Table with 2 columns: Вид использования, Параметры объекта капитального строительства (размер, коэф. застройки, отступы).

19

Table with 4 columns: № п/п, Наименование вида разрешенного использования, Предельные размеры земельных участков и предельные параметры разрешенного строительства, реконструкции объектов капитального строительства.

14

Table with 6 columns: № п/п, Наименование вида разрешенного использования, Параметры земельного участка (размер, коэф. застройки, отступы), Параметры объекта капитального строительства (кол-во этажей, высота).

17

Table with 2 columns: Вид использования, Параметры объекта капитального строительства (размер, коэф. застройки, отступы).

Таблица 11

Table with 2 columns: Вид использования, Параметры объекта капитального строительства (размер, коэф. застройки, отступы).

20

Предельные (минимальные и (или) максимальные) размеры земельных участков и предельные параметры разрешенного строительства, реконструкции объектов капитального строительства

Таблица 13

Table with 4 columns: №, Наименование параметра, Единица измерения, Размер.

15

Table with 6 columns: № п/п, Наименование вида разрешенного использования, Параметры земельного участка (размер, коэф. застройки, отступы), Параметры объекта капитального строительства (кол-во этажей, высота).

18

Условно разрешенные виды использования:

Таблица 12

Table with 2 columns: Вид использования, Параметры объекта капитального строительства (размер, коэф. застройки, отступы).

21

Предельные размеры земельных участков и параметры разрешенного строительства, реконструкции объектов капитального строительства

Table with 4 columns: №, Наименование параметра, Единица измерения, Размер.

Требования к максимальным и минимальным размерам земельных участков не относятся к участкам, оформленным в установленном порядке до утверждения Правил землепользования и застройки 26 августа 2010 года.

- 1) формирование земельных участков посредством разделения исходного участка на несколько участков меньшего размера может быть осуществлено при условии, что площади вновь формируемых участков не будут меньше установленного для данного вида разрешенного использования минимального размера;
2) на земельном участке жилого дома должны быть предусмотрены места для парковки автомобилей, принадлежащих гражданам, из расчета не менее:
- отдельно стоящий жилой дом: на 1 машино-место на жилую единицу;
- блокированный жилой дом: 1 машино-место на жилую единицу;
3) высота ограждения земельных участков, цвет должен быть однообразным на протяжении не менее одного квартала с обеих сторон улицы.
4) Допускаются отклонения от представленных в таблице показателей отступов от боковых и задних границ земельных участков при следующих условиях:
наличие взаимного согласия владельцев земельных участков на указанные отклонения;
соблюдения нормативных противопожарных расстояний между постройками, расположенными на соседних земельных участках.

Таблица 14

Table with 6 columns: № п/п, Наименование вида разрешенного использования, Параметры земельного участка (размер, коэф. застройки, отступы), Параметры объекта капитального строительства (кол-во этажей, высота).

22

Table with 4 columns: № п/п, Наименование вида разрешенного использования, Параметры земельного участка, Параметры объекта капитального строительства.

25

Table with 4 columns: № п/п, Наименование вида разрешенного использования, Параметры земельного участка, Параметры объекта капитального строительства.

ТОП. Территория общего пользования

Территории общего пользования в границах улиц, площадей и проего.

Основные виды разрешенные использования:

Table with 3 columns: Земельные участки (территории) общего пользования, Земельные участки общего пользования, Таблица 15.

28

- 4) движение и стоянка транспортных средств (кроме специальных транспортных средств), за исключением их движения по дорогам и стоянки на дорогах и в специально оборудованных местах, имеющих твердое покрытие.
5) размещение автопарковочных станций, складов горюче-смазочных материалов...

Зона охраны объектов культурного наследия

На проектируемой территории охраняемых и территорий памятников и ансамблей, включенных в единый государственный реестр объектов культурного наследия (памятников истории и культуры) народов Российской Федерации...

Защита территории от чрезвычайных ситуаций природного и техногенного характера, проведения мероприятий по обеспечению пожарной безопасности и охране окружающей среды.

Опасными природными явлениями на территории города Первоуральск являются: грозы, ливни и снегопады большой интенсивности; град; гололед и сильные ветры.

Таблица 18

Table with 3 columns: №, Источник ЧС, Характер воздействия поражающего фактора.

23

Table with 4 columns: № п/п, Наименование вида разрешенного использования, Параметры земельного участка, Параметры объекта капитального строительства.

26

Table with 3 columns: Вид использования, Описание, Условия использования.

Вспомогательные виды использования:

Table with 3 columns: Вид использования, Описание, Условия использования.

Предельные (минимальные и (или) максимальные) размеры земельных участков и предельные параметры разрешенного строительства, реконструкции объектов капитального строительства

Таблица 17

Table with 4 columns: № п/п, Наименование вида разрешенного использования, Параметры земельного участка, Параметры объекта капитального строительства.

Особо охраняемые природные территории и зоны с особыми условиями использования территории

Согласно данных Генерального плана городского округа Первоуральск Свердловской области, утвержденного решением Первоуральской городской Думы от 29 марта 2012 года № 482 (в редакции от 26 марта 2020 года № 277)...

29

Table with 3 columns: Вид использования, Описание, Условия использования.

Основной задачей гражданской обороны является предупреждение или снижение возможных потерь и разрушений в результате аварий, катастроф, стихийных бедствий...

Нужды на пожаротушение объектов осуществляются пожарными частями, расположенными на территории городского округа Первоуральск. В соответствии с Техническими регламентами о требованиях пожарной безопасности...

Проектируемая территория расположена вне зон возникновения чрезвычайных ситуаций природного и техногенного характера.

Проектируемая территория расположена вне зон возникновения чрезвычайных ситуаций природного и техногенного характера. Мероприятия по обеспечению пожарной безопасности...

Мероприятия по охране окружающей природной среды обеспечиваются выполнением требований действующего нормативного законодательства.

Выполнение строительного мониторинга работ специализированными организациями с учетом требований заинтересованных сторон.

Проезд строительной техникой осуществляется только по автодорогам; использование технологии выполнения строительных-монтажных работ, не требующих односторонней работы большого числа строительных механизмов...

24

Table with 4 columns: № п/п, Наименование вида разрешенного использования, Параметры земельного участка, Параметры объекта капитального строительства.

27

В состав зон ограничений на использование территорий входят: санитарно-защитные зоны производственно-коммунальных объектов, коридоры основных инженерных коммуникаций, водоохранные зоны.

Существующие сети в границах разрабатываемого участка находятся на территории существующей жилой застройки:

- Охранная зона линии электрической 6,0 кВ, литер: 38-56 (ЗОНУИ 66:58-6.189)
- Охранная зона ВЛ-35 кВ Вильямбай-БКУ, литер: 7 (ЗОНУИ 66:58-6.199)

Ограничения в использовании объектов недвижимости в границах охранной зоны в соответствии с «Правилами установления охранных зон объектов электросетевого хозяйства и особых условий использования земельных участков, расположенных в границах таких зон» утвержденных постановлением Правительства Российской Федерации от 24 февраля 2009 года №160, глава III, пункт 8, 9. В охранных зонах запрещается осуществлять любые действия, которые могут нарушить безопасную работу объектов электросетевого хозяйства...

а) набрасывать на провода и опоры воздушных линий электропередачи посторонние предметы, а также подниматься на опоры воздушных линий электропередачи;
б) размещать любые объекты и предметы (материалы) в пределах созданных в соответствии с требованиями нормативно-технических документов проходов и подъездов для доступа к объектам электросетевого хозяйства...

в) находиться в пределах оговоренной территории и помещенных распределительных устройств и подстанций, открывать двери и люки распределительных устройств и подстанций, производить переключения и подключения в электрических сетях (указанное требование не распространяется на работников, занятых выполнением разрешенных в установленном порядке работ); разводить огонь в пределах охранных зон вводимых и распределительных устройств, подстанций, воздушных линий электропередачи, а также в охранных зонах кабельных линий электропередачи;

д) производить работы ударными механизмами, сбрасывать тяжести массой свыше 5 тонн, производить сброс и слив едких и коррозионных веществ и горюче-смазочных материалов (в охранных зонах подземных кабельных линий электропередачи);
е) складировать или размещать хранилища любых, в том числе горюче-смазочных, материалов;

з) использовать (запускать) любые детальные аппараты, в том числе воздушных змеев, спортивные модели детальных аппаратов (в охранных зонах воздушных линий электропередачи).

- Водоохранная зона водохранилища Битымбавское и его притоки (ЗОНУИ 66:58-6.492)

В соответствии со статьей 65 Водного кодекса Российской Федерации от 03 июня 2006 года № 104-ФЗ в границах водохранилищ зон запрещается:

- 1) использование сточных вод в целях регулирования плendorды полей;
2) размещение складов, скотомогильников, объектов размещения отходов производства и потребления, химических, взрывчатых, токсичных, отравляющих и ядовитых веществ, пунктов захоронения радиоактивных отходов;
3) осуществление авиационных мер по борьбе с вредными организмами;

30

Межевание территории

Основные цели и задачи разработки проекта.

Основные цели:
- установление правового регулирования земельных участков;
- повышение эффективности использования территории.

Подготовка проекта межевания территории осуществляется в составе проекта планировки территории.

Задачами подготовки проекта межевания является анализ фактического землепользования и разработка проектных решений по формированию земельных участков проектируемого объекта.

Проект разработан с учетом положений Градостроительного кодекса Российской Федерации.

Исходные материалы, используемые в проекте межевания.

Проект планировки территории.

Сведения единого государственного реестра недвижимости о земельных участках, границы которых установлены в соответствии с требованиями земельного законодательства.

Опорно-межевая сеть.

На территории проектирования существует установленная система геодезической сети для определения координат точек земной поверхности. Система координат - МСК 66 Зона 1.

Анализ сведений о земельных участках, расположенных в границах проектирования.

Проект межевания выполнен на основе планировочных решений проекта планировки, в его составе определены границы участков, планируемых для предоставления физическим и юридическим лицам под строительство объектов капитального строительства и участку дорожной сети.

Участок проектирования располагается в границах территории «земли населенных пунктов», кадастровый квартал с номером 66:58:1301005.

Проектируемая территория находится в Свердловской области, город Первоуральск, поселок Битымбай, в квартале улиц Площадь Свободы, Первомайская, Коммуны, Топильная.

Площадь проектируемой территории - 29 125 м²

В границе проектирования попадают земельные участки, поставленные на кадастровый учет, представлены в таблице 19.

Сведения о земельных участках Таблица 19

Table with 4 columns: №, Кадастровый номер, Вид разрешенного использования, Площадь, м², Обременения.

Table with 5 columns: №, Кадастровый номер, Вид разрешенного использования, Площадь, м², Обременения. Rows 2-14.

Изменение территориальной зоны проектного участка 66:58:1301005:3У3 с ОД(К) Комплексная общественно-деловая зона, ТОП - Территория общего пользования.

Проект межевания территории разрабатывается в пределах земельного участка с кадастровым номером 66:58:1301005:329 и кадастрового квартала 66:58:1301005.

Сведения об объектах капитального строительства

Table with 3 columns: №, Адрес, Тип строения. Rows 1-8.

Сведения о земельных участках, формируемых (образуемых), сохраняемых и преобразуемых

Проект межевания территории разрабатывается в пределах кадастрового квартала 66:58:1301005:440, земельного участка с кадастровым номером 66:58:1301005:141, 66:58:1301005:440, 66:58:1301005:133, 66:58:1301005:329, 66:58:1301005:121, 66:58:1301005:392.

Таблица 21

Table with 10 columns: Кадастровый номер земельного участка, Место положения, Категория земель, Разрешенное использование, Площадь, м², Способ образования, Обременения/и нос, Координаты. Rows 1-2.

- южная часть - земельный участок с кадастровым номером 66:58:1301004:94, 66:58:1301005:1344.

Таблица 22

Table with 10 columns: Кадастровый номер земельного участка, Место положения, Категория земель, Разрешенное использование, Площадь, м², Способ образования, Обременения/и нос, Координаты. Rows 1-3.

38

Кадастровый номер земельного участка	Место положение	Категория земель	Разрешенное использование	Площадь, м <sup>2</sup>	Способ образования	Обременения/иное	Координаты		
							№ п/п	X	Y
66:58:1301005:329 66:58:1301005:133 66:58:1301005:121 ЗУ 4	Свердловская область город Первоуральск, поселок Билимбай, улица Первомайская, дом 2	земли населенных пунктов	Для индивидуального жилищного строительства (код 2.1)	1 462,8	Перераспределение под существующим ОКС	-	5	405024.81	1486213.87
							6	405021.47	1486213.89
							7	405026.49	1486212.10
							8	405026.03	1486184.87
							9	405025.38	1486146.47
							10	405024.79	1486111.07
							11	405019.64	1486105.62
							1	404979.01	1486159.33
							2	404984.49	1486159.01
							3	404989.99	1486158.32
							4	404990.56	1486180.97
5	405003.13	1486181.18							
6	405003.12	1486184.23							
7	405026.03	1486184.87							
8	405026.49	1486212.10							
9	404986.52	1486212.86							
10	404986.87	1486189.00							
11	404979.73	1486189.15							
66:58:1301005:121 ЗУ 5	Свердловская область город Первоуральск, поселок Билимбай, улица Первомайская, дом 2	земли населенных пунктов	Для индивидуального жилищного строительства (код 2.1)	1 518,0	Перераспределение под существующим ОКС	Охранная зона ВЛ-35 кВ Билимбай-БКУ, литер: 7 (66:58-6.199)	№ п/п	X	Y
							1	404945.44	1486180.41
							2	404967.08	1486179.53
							3	404966.59	1486160.04
							4	404979.01	1486159.33
							5	404979.73	1486189.15
							6	404986.87	1486189.00
							7	404986.52	1486212.86
							8	404948.00	1486213.59
							9	404947.74	1486210.32
							66:58:1301005:133 66:58:1301005:440	Свердловская область город Первоуральск	земли населенных пунктов
1	404990.01	1486146.81							

41

Приложение к проекту планировки и межевания территории



39

Кадастровый номер земельного участка	Место положение	Категория земель	Разрешенное использование	Площадь, м <sup>2</sup>	Способ образования	Обременения/иное	Координаты		
							№ п/п	X	Y
66:58:1301005:329 ЗУ 6	Первоуральск, поселок Билимбай, улица Первомайская, 2/1	земли населенных пунктов					2	405025.38	1486146.47
							3	405026.03	1486184.87
							4	405022.50	1486184.77
							5	405003.12	1486184.23
							6	405003.13	1486181.18
							7	404990.56	1486180.97
							8	404989.99	1486158.32
							66:58:1301005:392 66:58:1301005:133 ЗУ 7	Свердловская область город Первоуральск, поселок Билимбай, улица Первомайская, дом 2	земли населенных пунктов
1	404948.01	1486113.26							
2	404956.50	1486111.54							
3	404976.64	1486111.20							
4	404980.59	1486111.87							
5	404985.72	1486129.91							
6	404990.01	1486146.81							
7	404989.99	1486158.32							
8	404984.49	1486159.01							
9	404979.01	1486159.33							
10	404966.59	1486160.04							
11	404949.15	1486160.81							
12	404948.73	1486160.77							

42

Приложение к проекту планировки и межевания территории



40

Приложение к проекту планировки и межевания территории

Проект планировки



**ПОСТАНОВЛЕНИЕ**

29.04.2022 № 986

г. Первоуральск

Об утверждении проекта межевания территории в границах планировочной структуры, по адресу: Свердловская область, город Первоуральск, в границах улиц 9 Января, дом 1А, Шагина от дома 1Б до дома 1А, Шагина от дома 1Б до дома 13, 3 Интернационала от дома 2 до дома 4, Коммуны, от дома 3 до дома 9

Руководствуясь статьей 46 Градостроительного кодекса Российской Федерации от 29 декабря 2004 года № 190-ФЗ, с учетом заключения по результатам общественных обсуждений, утвержденных постановлением Главы городского округа Первоуральск от 26 апреля 2022 года № 50, Администрация городского округа Первоуральск

**ПОСТАНОВЛЯЕТ:**

1. Утвердить проект межевания территории в границах планировочной структуры, по адресу: Свердловская область, город Первоуральск, в границах улиц 9 Января, дом 1А, Шагина от дома 1Б до дома 13, 3 Интернационала от дома 2 до дома 4, Коммуны, от дома 3 до дома 9 (приложение).
2. Настоящее постановление опубликовать в газете «Вечерний Первоуральск» и разместить на официальном сайте городского округа Первоуральск в информационно-телекоммуникационной сети «Интернет» по адресу: [www.prvaadm.ru](http://www.prvaadm.ru).
3. Контроль за исполнением настоящего постановления возложить на заместителя Главы Администрации городского округа Первоуральск по муниципальному управлению Д.М. Крючкова.

Глава городского округа Первоуральск

И.В. Кабел

Приложение УТВЕРЖДЕН постановлением Администрации городского округа Первоуральск от 29.04.2022 № 986

Проект межевания территории в границах планировочной структуры, по адресу: Свердловская область, город Первоуральск, в границах улиц 9 Января, дом 1А, Шагина от дома 1Б до дома 13, 3 Интернационала от дома 2 до дома 4, Коммуны, от дома 3 до дома 9

составляет 296,6 м. Перепад отметок в черте города составляет до 180 м, средние уклоны рельефа – от 0,020 до 0,050.

Согласно проведенным исследованиям и наблюдениям территория города Первоуральска и прилегающей территории относится к зоне с сейсмичностью 6-7 баллов. Кроме того, в соответствии со схематической картой районирования, по относительной величине приращения силы сейсмического воздействия, г. Первоуральск и прилегающий район приурочен к поздне возможному увеличению силы сейсмического воздействия до одного балла.

Гидрология

Основной водной артерией района города Первоуральска является река Чусовая – левый приток реки Камы. Длина реки Чусовой от истока до города Первоуральска составляет 133 км, от истока до устья – 400 км, общая площадь водосбора – 10400 кв. км. Река имеет горный характер: быстрое течение, скалистые берега, многочисленные пороги и перекаты, перемежающиеся с плесами. Средняя ширина русла составляет 50 м, глубина 0,6-2,0 м, скорость течения 0,5 м/с.

В черте города Первоуральска река Чусовая имеет правобережные притоки: реки Пахотка, реки Талица, реки Большая Шайтанка, реки Крутой лог; левобережные – реки Витимка, реки Черемша, реки Караулка. Река Большая Шайтанка на территории города зарегулирована двумя плотинами, образуя Верхне-Шайтанской и Нижне-Шайтанской (городской) пруды. Уровневый режим реки Чусовой и ее притоков характеризуется четко выраженным весенним половодьем, летне-осенним дождевым паводком и длительной устойчивой зимой меженью. В питании рек преобладающее значение имеют снеговые воды, доля талых вод в суммарном стоке достигает 70%. На формирование гидрогеологического режима района оказывают влияние следующие факторы: различная трещиноватость пород в верхней зоне коры выветривания, наличие глубоких тектонических нарушений, обуславливающих интенсивную горизонтальную и вертикальную циркуляцию подземных вод. В целом территория характеризуется подземными водами – трещинными, безнапорными в сравнительно маломощной зоне выветривания, трещино-жильными на участках тектонических нарушений, карстовыми и трещино-карстовыми в карбонатных породах, образуя единый гидравлически взаимосвязанный водоносный горизонт. Подлинное значение имеют поровопазовые воды четвертичных отложений.

Основным источником питания подземных вод являются инфильтрационные воды атмосферных осадков. Подземные воды трещинной зоны образуют небольшие бассейны грунтовых вод, уровень которых залегает на глубине от первых метров в долинах рек, озер и пониженных участках до 30-50 м на возвышенностях. Нередко они непосредственно выходят на поверхность в виде родников, мочалки или подруслового потока.

Инженерно-геологическая характеристика

По совокупности геоморфологических, геологических и гидрогеологических факторов, в соответствии с сводом правил (далее – СП) 47.13330.2012 по инженерно-геологическим условиям район работ относится к II (средней) категории сложности. Естественным основанием оснований исласаний участка являются флювиальные породы палеозойского возраста (порфириты), перекрытые дисперсными зловальными образованиями – супралинскими легкими твердами. По результатам визуальных наблюдений, буровых работ, лабораторных исследований проб грунтов, материалов изысканий прошлых лет, в соответствии с ГОСТ 25100-2011, СП-11-105-97, в разрезе выделено 3 инженерно-геологических элемента

Условно разрешенные виды использования: Таблица 3

Table with 3 columns: Вид использования, Описание, Категория. Includes categories like 'Хранение автотранспорта', 'Размещение гаражей для собственных нужд', 'Социальное обслуживание'.

Исходные данные

Проект планировки и межевания территории разработан на основании: Постановления Администрации городского округа Первоуральск от 09 декабря 2019 года № 2095 «О разработке проекта межевания территории в границах планировочной структуры, по адресу: Свердловская область, город Первоуральск, в границах улиц 9 Января, дом 1А, Шагина от дома 1Б до дома 13, 3 Интернационала от дома 2 до дома 4, Коммуны, от дома 3 до дома 9».

Техническое задание, подготовленное Управлением архитектуры и градостроительства Администрации городского округа Первоуральск от 09 декабря 2019 года.

Постановления Администрации городского округа Первоуральск от 21 мая 2018 года № 822 «Об утверждении планировки территории «окрасных линий» города Первоуральска».

При разработке проекта планировки и межевания территории были использованы нормативные документы:

Градостроительный кодекс Российской Федерации (в действующей редакции). Земельный Кодекс Российской Федерации (в действующей редакции). Приказ Министерства экономического развития Российской Федерации от 17 июня 2021 года № 349 «Об утверждении требований к структуре и форматам информации, предусмотренной частью 2 статьи 57.1 Градостроительного кодекса Российской Федерации, составляющей информационный ресурс федеральной государственной информационной системы территориального планирования».

Федеральный закон от 21 декабря 1994 года № 68-ФЗ «О защите населения и территорий от чрезвычайных ситуаций природного и техногенного характера». Федеральный закон от 13 июля 2015 года № 218-ФЗ «О государственной регистрации недвижимости».

Постановление Правительства Российской Федерации от 31 декабря 2015 года № 1532 «Об утверждении Правил предоставления документов, направляемых или предоставляемых в соответствии с частями 1, 3 - 13, 15 статьи 32 Федерального закона «О государственной регистрации недвижимости» в федеральный орган исполнительной власти (его территориальные органы), уполномоченный Правительством Российской Федерации на осуществление государственного кадастрового учета, государственной регистрации прав, ведение Единого государственного реестра недвижимости и предоставление сведений, содержащихся в Едином государственном реестре недвижимости» (в действующей редакции).

СП 42.13330.2016 Градостроительство. Планировка и застройка городских и сельских поселений. Актуализированная редакция СНиП 2.07.01-89\*.

Распоряжение Губернатора Свердловской области от 11 апреля 2011 года №87-РГ «О повышении антитеррористической защищенности мест массового пребывания людей на территории Свердловской области».

Распоряжение Правительства Свердловской области от 26 декабря 2011 года № 2360-ПП «О соблюдении требований законодательства о санитарно-эпидемиологическом благополучии населения при осуществлении градостроительной деятельности на территории Свердловской области».

Генеральный план города Первоуральска, решение Первоуральской городской Думы от 25 сентября 2008 года № 485 (в действующей редакции).

Решение Первоуральской городской Думы от 25 ноября 2021 года в № 504 «О внесении изменений в Правила землепользования и застройки территории городского округа Первоуральск Свердловской области, утвержденные решением Первоуральской городской Думы от 26 августа 2010 года №241».

Проект межевания территории выполнен на топографической основе М 1:500, выданной Управлением архитектуры и градостроительства Администрации городского округа Первоуральск. Система координат МСК-66 Зона 1.

Цели и задачи развития территории

Проект планировки и межевания направлен на достижение следующих целей:

- 1. Обеспечение благоприятной среды и комфортности проживания населения, создание условий для устойчивого развития города Первоуральска;
2. Обеспечение реализации принятых документов территориального планирования, создание условий для планировки территории муниципального образования;
3. Регулирование использования земельных участков, эксплуатация зданий и сооружений на их территории, их строительные изменения на нормативно правовой основе.

Задачи данного проекта межевания изложены:
1. Сбор исходных данных и анализ существующего положения с составлением плана современного использования территории, выявление зон с особыми условиями использования территории;
2. Формирование земельных участков.

Характеристика природных и инженерно-геологических условий

Климат

Климатические условия района города Первоуральска имеют умеренно континентальный характер, обусловленный циркуляцией воздушных масс с территории Западно - Сибирской равнины и атмосферных фронтов с европейской части России. Климатические условия района города характеризуются устойчивыми отрицательными температурами в зимний период с незначительными оттепелями и неустойчивой температурой воздуха в летний период с поздними возвратами холодов и ранними заморозками. Ветровой режим характеризуется преобладанием ветров западного и юго-западного направлений, наиболее подверженными загрязнению воздушного бассейна являются восточный и северо-восточный секторы по направлению от источников загрязнения. По метеорологическим условиям рассеивания выбросов территория города Первоуральска относится к зоне высокого потенциала загрязнения атмосферы, в следствии значительной повторяемости приземных инверсий. Мощность инверсий до 1000 м, перепад температур до 10°С.

Рельеф и геологические условия

В геоморфологическом отношении Первоуральский район подразделяется на три ландшафтные зоны:
- холмисто-увалистую западную склона;
- горнохолмистую центральную Уральскую возвышенность;
- сопочно-холмистую Восточного склона с сильно расчлененным остаточнодолинальным рельефом.
В районе расположены наиболее крупные горы Среднего Урала: гора Возчик (9 км от города) с отметкой 526,3 м, гора Иветская – 450,3 м, гора Вылера – 418,4 м, гора Мокрая – 478,4 м, гора Теплая – 446,4 м.

Город расположен на правом крутом и высоком берегу реки Чусовой. Самые низкие отметки дневной поверхности приурочены к пойменным участкам реки и

(насыпной грунт, супглинозольный дресвянистый, скальный грунт расщепленных порфиритов повышенной проницаемости).

Подземные воды на момент изысканий не вскрыты ни одной скважиной, пробуренной до глубины 6,0 м.

При проектировании следует учитывать возможное образование подземных вод типа «верховодка». Во избежание техногенного подтопления площадки в условиях слабофильтрующих грунтов при проектировании, строительстве здания необходимо предусмотреть мероприятия по организации поверхностного стока и по устранению утечек из водонесущих коммуникаций.

Описание существующей градостроительной ситуации

Проектируемая территория находится в городе Первоуральск, в границах улиц 9 Января, дом 1А, Шагина от дома 1Б до дома 13, 3 Интернационала от дома 2 до дома 4, Коммуны, от дома 3 до дома 9:

Площадь проектируемой территории 60500 м²

Территория участка граничит:

- восточная часть – улицей 9 Января;

- южная часть – улицей Шагина;

- западная часть – улицей 3 Интернационала;

- северная часть – улицей Коммуны.

Согласно Правил землепользования и застройки территории городского округа Первоуральск Свердловской области территория расположена в территориальных зонах:
Ж-1 – Зона жилых домов усадебного типа - территории, застроенные или планируемые для размещения жилых домов, не предназначенных для раздела на квартиры (дом, пригодный для постоянного проживания, высотой не выше трех надземных этажей, включая мансардный) и жилыми домами блокированного типа.

Основные виды разрешенные использования: Таблица 1

Table with 2 columns: Вид использования, Описание. Includes categories like 'Размещение жилого дома (отдельно стоящего здания)', 'Размещение жилого дома, указанного в описании вида разрешенного использования'.

Вспомогательные виды использования: Таблица 2

Table with 2 columns: Вид использования, Описание. Includes categories like 'Размещение зданий и сооружений в целях обеспечения физических и юридических лиц коммунальными услугами', 'Размещение объектов для занятия спортом и физкультурой на открытом воздухе'.

Предельные (минимальные и (или) максимальные) размеры земельных участков и предельные параметры разрешенного строительства, реконструкции объектов капитального строительства: Таблица 4

Table with 4 columns: №, Наименование параметра, Единица измерения, Размер. Includes categories like 'Минимальное расстояние от дома до красной линии магистральных улиц, улиц местного значения', 'Минимальное расстояние от дома до красной линии проезда'.

10. Предельные размеры земельных участков и параметры разрешенного строительства, реконструкции объектов капитального строительства. Table with columns: №, Наименование параметра, Единица измерения, Размер.

Примечания к таблице: \*Требования к максимальным и минимальным размерам земельных участков не относятся к участкам, оформленным в установленном порядке до утверждения Правил землепользования и застройки 26 августа 2010 года.

13. Table with columns: № п/п, Наименование вида разрешенного использования, Параметры земельного участка, Параметры объекта капитального строительства.

-ОД(К)- Комплексная общественно-деловая зона. Комплексная общественно-деловая зона - территория, застроенная или планируемая к застройке объектами социального обслуживания, бытового обслуживания, здравоохранения, образования и просвещения, культурного развития, религиозного использования, общественного управления, обеспечения научной деятельности, ветеринарного обслуживания, рынков, магазинов, общественного питания, гостиничного обслуживания.

Зона сосредоточена на относительно небольшой территории объектов использования: - в целях обеспечения удовлетворения бытовых, социальных и духовных потребностей человека;

Основной вид разрешенного использования

Table 6. Table with columns: Оказание услуг связи, Бытовое обслуживание, Государственное управление, Деловое управление. Includes descriptions and reference codes.

16. Table with columns: Объекты культурно-досуговой деятельности, Общественное управление, Государственное управление, Деловое управление, Объекты торговли (торговые центры, торговые районы), Рынки, Магазины, Банковская и страховая деятельность, Общественное питание, Гостиничное обслуживание, Развлечения, Развлекательные мероприятия. Includes descriptions and reference codes.

11. Table 5. Table with columns: № п/п, Наименование вида разрешенного использования, Параметры земельного участка, Параметры объекта капитального строительства. Includes 'Основные виды разрешенного использования' and 'Условно-разрешенные виды использования'.

14. Table with columns: Объекты торговли (торговые центры, торговые районы), Рынки, Магазины, Банковская и страховая деятельность, Общественное питание, Благоустройство территории, Земельные участки (территории) общего пользования, Улично-дорожная сеть, Предоставление коммунальных услуг. Includes descriptions and reference codes.

17. Table with columns: Проведение азартных игр, Благоустройство территории, Земельные участки (территории) общего пользования, Улично-дорожная сеть, Связь. Includes descriptions and reference codes.

12. Table with columns: № п/п, Наименование вида разрешенного использования, Параметры земельного участка, Параметры объекта капитального строительства. Includes 'Условно-разрешенные виды использования'.

15. Table with columns: Связь, Коммунальное обслуживание, Административные здания, Хранение автотранспорта, Социальное обслуживание, Дома социального обслуживания, Оказание социальной помощи населению, Оказание услуг связи, Общежития, Культурное развитие. Includes descriptions and reference codes.

18. Table with columns: Наименование вида разрешенного использования, Параметры земельного участка, Параметры объекта капитального строительства. Includes descriptions and reference codes.





Основной вид разрешенного использования

Table with 3 columns: Земельные участки (территории) общего пользования, Улично-дорожная сеть, Благоустройство территории, Коммунальное обслуживание, Предоставление коммунальных услуг. Includes Table 16 and Table 17.

Table with 5 columns: №, Кадастровый номер, Вид разрешенного использования, Площадь, м², Обременения. Lists various land parcels and their intended uses.

улица Коммуны, улица Орджоникидзе, улица 3 Интернационала; КЛ-0,4кВ от ТП-4009 (улица Шагина, улица 9 января, улица Коммуны, улица Орджоникидзе). Зона охраны искусственных объектов.

Предельные (минимальные и (или) максимальные) размеры земельных участков и предельные параметры разрешенного строительства, реконструкции объектов капитального строительства

Table with 5 columns: № п/п, Наименование вида разрешенного использования, Параметры земельного участка (размер, коэф. застройки, Отступы от границ), Параметры объекта капитального строительства (Кол-во этажей, высота), Основные виды разрешенного использования.

Анализ сведений о земельных участках, расположенных в границах проектирования

Участок проектирования располагается в границах территории «земли населенных пунктов», кадастровый квартал с номером 66:58:0105001.

Сведения о земельных участках

Table with 5 columns: №, Кадастровый номер, Вид разрешенного использования, Площадь, м², Обременения. Lists land parcels within the project boundaries.

Table with 5 columns: №, Кадастровый номер, Вид разрешенного использования, Площадь, м², Обременения. Lists various land parcels and their intended uses.

В границах территории земельных участков расположены капитальные строения, представленные в таблице 21.

Сведения об объектах недвижимости

Table with 3 columns: №, Адрес, Тип строения. Lists real estate objects in the area.

ЗОНИТ66-58-6.490 Водоохранная зона водохранилища Нижне-Шайтанское и его притоков. Зона охраны природных объектов.

Table with 5 columns: №, Кадастровый номер, Вид разрешенного использования, Площадь, м², Обременения. Lists various land parcels and their intended uses.

Table with 3 columns: №, Адрес, Тип строения. Lists real estate objects in the area.

Особо охраняемые природные территории и зоны с особыми условиями использования территории

Согласно данных Генерального плана города Первоуральск, решение Первоуральской городской Думы от 25 сентября 2008 года № 485 (в действующей редакции) особо охраняемых объектов Федерального, регионального и местного значения в границах проектируемой территории не имеется.

Технико-экономические показатели

Технико-экономические показатели представлены в таблице 22.

Технико-экономические показатели

Table with 4 columns: Наименование показателей, Единица измерения, Площадь земельного участка (состояние, проектное решение). Shows technical and economic indicators for the project.



46

№ п/п	Наименование вида разрешенного использования	Параметры земельного участка			Параметры объекта капитального строительства	
		размер		Отступы от границ	Кол-во этажей	высота
		мин.	макс.			
4	Площадки для занятий спортом	0,02 га	Не подлежит установлению	Не подлежит установлению	5 м от границ «красных линий», минимальное расстояние от объекта капитального строительства до границы земельного участка 3 м.	Не подлежит установлению
5	Гостиничное обслуживание	0,06 га	Не подлежит установлению	Не более 0,5	5 м от границ «красных линий», минимальное расстояние от объекта капитального строительства до границы земельного участка 3 м.	Не подлежит установлению
6	Общественное питание	0,05	Не подлежит установлению	Не более 0,5	5 м от границ «красных линий», минимальное расстояние от объекта капитального строительства до границы земельного участка 3 м.	Не подлежит установлению
7	Развлекательные мероприятия	0,1 га	Не подлежит установлению	Не более 0,5	5 м от границ «красных линий», минимальное расстояние от объекта капитального строительства до границы земельного участка 3 м.	Не подлежит установлению
8	Магазины	0,06 га	Не подлежит установлению	Не более 0,5	5 м от границ «красных линий», минимальное расстояние от объекта капитального строительства до границы земельного участка 3 м.	Не подлежит установлению
9	Хранение автотранспорта	0,1 га	Не подлежит установлению	Не более 0,7	Не подлежит установлению	Не более 2-х этажей
10	Размещение гаражей	0,01	Не подлежит установлению			Не подл

49

№ п/п	Наименование вида разрешенного использования	Параметры земельного участка			Параметры объекта капитального строительства	
		размер		Отступы от границ	Кол-во этажей	высота
		мин.	макс.			
участка 3 м.						

Перераспределение границ земельного участка с кадастровым номером 66:58:0105001:166 (ЗУ3) за счет неразграниченных земель кадастрового квартала 66:58:0105001.

Уточнение вида разрешенного использования земельного участка 66:58:0105001:166 (ЗУ3) с «Под здание детского сада № 4» на «Дошкольное, начальное и среднее общее образование» (код 3.5.1).

7. Уточнение вида разрешенного использования земельного участка с кадастровым номером 66:58:0105001:694 с «под размещение блочной газовой котельной» на «Коммунальное обслуживание» (код 3.1).

Перераспределение границ земельного участка с кадастровым номером 66:58:0105001:694 (ЗУ4) за счет неразграниченных земель кадастрового квартала 66:58:0105001 (оставшейся части земельного участка с кадастровым номером 66:58:0105001:693 после выполнения п. 4).

8. Изменение вида разрешенного использования земельного участка 66:58:0105001:172 с «Земли промышленности» на «Бытовое обслуживание» (код 3.3) в связи с действующим ПЗЗ и фактическим использованием объекта.

Перераспределение границ земельного участка с кадастровым номером 66:58:0105001:172 (ЗУ9) за счет неразграниченных земель кадастрового квартала 66:58:0105001 (оставшейся части земельного участка с кадастровым номером 66:58:0105001:693 после выполнения п. 4).

9. Внесение изменений в координаты красных линий.

10. Внесение изменений в ПЗЗ, смена территориальной зоны с Р-1(2) на Ж-1 в связи с видом разрешенного использования земельных участков «Для индивидуального жилищного строительства» 66:58:0105001:184, 66:58:0105001:185.

11. Внесение изменений в ПЗЗ, смена территориальной зоны с Ж-1 на ОД(К) в границах проектного участка 66:58:0105001:697-3У7.

Изменение вида разрешенного использования земельного участка с кадастровым номером 66:58:0105001:697 (ЗУ7) с «Для индивидуального жилищного строительства» на «Деловое управление» (код 4.1).

Перераспределение границ земельного участка с кадастровым номером 66:58:0105001:697:3У7 за счет неразграниченных земель кадастрового квартала 66:58:0105001 (оставшейся части земельного участка с кадастровым номером 66:58:0105001:166 после выполнения п. 5).

12. Сервитут.

Земельные участки пересекают линейные объекты (инженерные коммуникации). Вышеуказанные линейные объекты отражены в Едином государственном реестре недвижимости.

В виду изложенного, необходимо предусмотреть установление публичного сервитута, согласно порядка, предусмотренному Земельным кодексом Российской Федерации.

Проектом предусмотрено формирование публичных сервитутов 66:58:0105001:166:3У3/1, 66:58:0105001:694:3У4/1, 66:58:0105001:694:3У4/2.

50

66:58:0105001:693:3У5/1, 66:58:0105001:693:3У5/2, 66:58:0105001:172:3У9/1, 66:58:0105001:177/1, 66:58:0105001:155/1, 66:58:0105001:158/1, 66:58:0105001:157/1, 66:58:0105001:719/1, 66:58:0105001:9/1.

Ведомость образуемых, изменяемых земельных участков представлена в таблице 28

47

№ п/п	Наименование вида разрешенного использования	Параметры земельного участка			Параметры объекта капитального строительства	
		размер		Отступы от границ	Кол-во этажей	высота
		мин.	макс.			
Условно - разрешенные виды использования						
1	Оказание услуг связи	0,1 га	Не подлежит установлению	Не более 0,7	5 м от границ «красных линий», минимальное расстояние от объекта капитального строительства до границы земельного участка 3 м.	Не более 2-х этажей
2	Культурно-развлекательные	0,06 га	Не подлежит установлению	Не более 0,5	5 м от границ «красных линий», минимальное расстояние от объекта капитального строительства до границы земельного участка 3 м.	Не более 2-х этажей
3	Объекты культурно-досуговой деятельности	0,06 га	Не подлежит установлению	Не более 0,5	5 м от границ «красных линий», минимальное расстояние от объекта капитального строительства до границы земельного участка 3 м.	Не более 2-х этажей
4	Общественное питание	0,1 га	Не подлежит установлению	Не более 0,7	5 м от границ «красных линий», минимальное расстояние от объекта капитального строительства до границы земельного участка 3 м.	Не более 5-х этажей
5	Деловое управление	0,05 га	Не подлежит установлению	Не более 0,7	5 м от границ «красных линий», минимальное расстояние от объекта капитального строительства до границы земельного участка 3 м.	Не более 5-ти этажей

51

Ведомость образуемых, изменяемых земельных участков

Таблица 28

Кадастровый номер земельного участка	Место положение	Категория земель	Разрешенное использование	Площадь, м <sup>2</sup>	Способ образования	Обременения	Координаты		
							№	X	Y
66:58:0105001:181 66:58:0105001:180 (часть) 66:58:0105001:179 ЗУ:1	Свердловская область, город Первоуральск, улица 9 Января, 1А	Земли населенных пунктов	Амбулаторно - поликлиническое обслуживание (код 3.4.1)	6464	Перераспределение под существующим объектом	ЗОУИТ66:58-6.635 Зона слабого подтопления территории городского округа Первоуральск Свердловской области водохранилище Нижне-Шайтанское ЗОУИТ66:58-6.490 Водоохранная зона водохранилища Нижне-Шайтанское и его притоков ЗОУИТ66:58-6.42 Охранная зона КЛ-6 кВ от здания РП-9 (фидер "Шайтанка"), литер: 6А; ВЛ-6 кВ, литер: 6Б ЗОУИТ66:58-6.166 Охранная зона ВЛ-0,4кВ от ТП-4009 (улица Шагина, улица 9 января, улица Коммуны, улица	1 2 3 4 5 6 7 8 9 10 11 12 13 14 15 16 17 18 19 20 21	399905.0900 399926.4100 399946.5000 399946.9130 399963.6800 399977.7800 399957.3500 399902.5788 399901.7300 399898.8300 399892.9400 399890.4783 399887.5600 399885.3600 399880.1600 399871.8500 399864.9700 399864.8500 399870.5800 399893.0800 399903.9300	1493253.5200 1493242.6400 1493232.3500 1493232.1638 1493260.3600 1493283.8700 1493304.5500 1493337.3377 1493335.8100 1493335.2200 1493324.0100 1493319.2011 1493313.5000 1493312.0000 1493303.3000 1493287.8200 1493274.9900 1493274.6200 1493271.6000 1493260.1100 1493254.1600

48

№ п/п	Наименование вида разрешенного использования	Параметры земельного участка			Параметры объекта капитального строительства	
		размер		Отступы от границ	Кол-во этажей	высота
		мин.	макс.			
участка 3 м.						
6	Магазины	0,06 га	Не подлежит установлению	Не более 0,5	5 м от границ «красных линий», минимальное расстояние от объекта капитального строительства до границы земельного участка 3 м.	Не более 2-х этажей
7	Банковская и страховая деятельность	0,06 га	Не подлежит установлению	Не более 0,5	5 м от границ «красных линий», минимальное расстояние от объекта капитального строительства до границы земельного участка 3 м.	Не подлежит установлению
8	Общественное питание	0,05	Не подлежит установлению	Не более 0,5	5 м от границ «красных линий», минимальное расстояние от объекта капитального строительства до границы земельного участка 3 м.	Не подлежит установлению
9	Гостиничное обслуживание	0,06 га	Не подлежит установлению	Не более 0,5	5 м от границ «красных линий», минимальное расстояние от объекта капитального строительства до границы земельного участка 3 м.	Не подлежит установлению
10	Спорт	0,02 га	Не подлежит установлению			Не подлежит установлению
11	Обеспечение занятий спортом в помещениях	0,02 га	Не подлежит установлению			Не подлежит установлению

52

Кадастровый номер земельного участка	Место положение	Категория земель	Разрешенное использование	Площадь, м <sup>2</sup>	Способ образования	Обременения	Координаты		
							№	X	Y
66:58:0105001:180 (часть) 66:58:0105001:147 ЗУ:2	Свердловская область, город Первоуральск, улица Шагина, 9А	земли населенных пунктов	Для индивидуального жилищного строительства (код 2.1)	1603	Перераспределение под существующим объектом	Орджоникидзе, улица 3 интернационала); КЛ-0,4кВ от ТП-4009 (улица Шагина, улица 9 января, улица Коммуны, улица Орджоникидзе)	1 2 3 4 5 6 7 8 9 10 11 12 13 14 15 16 17 18 19 20 21	399864.8500 399870.5800 399893.0800 399903.9300 399903.6100 399898.3800 399865.6900 399861.0700 399856.4200 399854.4000 399843.2200 399830.9600 399822.7600 399818.7400 399817.7400 399810.5058 399816.9913 399817.2900 399836.2600 399837.8000 399863.2900	1493274.6200 1493271.6000 1493260.1100 1493254.1600 1493253.4300 1493241.8400 1493255.2900 1493257.2000 1493259.0200 1493259.8100 1493264.7500 1493269.6900 1493273.0100 1493275.1900 1493275.5300 1493278.2272 1493294.8230 1493294.7000 1493286.8900 1493286.2600 1493275.3000



59

Кадастровый номер земельного участка	Место положение	Категория земель	Разрешенное использование	Площадь, м²	Способ образования	Обременения	Координаты		
							№	X	Y
66:58:0105001:172 ЗУ-9	Свердловская область, город Первоуральск, улица Шайтанское, дом 2	земли населенных пунктов	Бытовое обслуживание (код 3.3)	1635.3	Перераспределение	ЗОУИТ66:58-6.490 Водоохранная зона водохранилища Нижне-Шайтанское и его притоков	8	399915.4700	1493207.2400
							9	399915.4000	1493207.0800
							10	399915.2500	1493206.4800
							11	399927.2800	1493200.9800
							12	399928.1220	1493200.5950
							13	399946.9130	1493232.1638
							14	399946.5000	1493232.3500
							15	399926.4100	1493242.6400
							16	399905.0900	1493253.5200
							17	399903.9300	1493254.1600
							18	399903.6100	1493253.4300
							19	399898.3800	1493241.8400

62

Кадастровый номер земельного участка	Место положение	Категория земель	Разрешенное использование	Площадь, м²	Способ образования	Обременения	Координаты		
							№	X	Y
66:58:0105001:9/1	Свердловская область, город Первоуральск, улица Шагина, дом 7	земли населенных пунктов	Публичный сервитут (охранная зона инженерных коммуникаций)	146.6	Образование		1	399886.7280	1493198.4410
							2	399901.3522	1493195.1401
							3	399900.6331	1493191.9541
							4	399906.4859	1493190.6331
							5	399908.5260	1493199.6719
							6	399887.7616	1493204.3587
							7	399887.3000	1493202.1200

60

Кадастровый номер земельного участка	Место положение	Категория земель	Разрешенное использование	Площадь, м²	Способ образования	Обременения	Координаты		
							№	X	Y
66:58:0105001:172 ЗУ-1	Свердловская область, город Первоуральск, улица Шайтанское, дом 2	земли населенных пунктов	Публичный сервитут (охранная зона инженерных коммуникаций)	223.7	Образование	ЗОУИТ66:58-6.635 Зона слабого подтопления территории городского округа Первоуральск Свердловской области водохранилища Нижне-Шайтанское	1	399810.3775	1493015.9451
							2	399847.5207	1493014.6145
							3	399847.7355	1493020.6107
							4	399810.3725	1493021.9492
66:58:0105001:177/1	Свердловская область, город Первоуральск, улица Шагина, дом 4	земли населенных пунктов	Публичный сервитут (охранная зона инженерных коммуникаций)	125.1	Образование	ЗОУИТ66:58-6.490 Водоохранная зона водохранилища Нижне-Шайтанское и его притоков ЗОУИТ66:58-6.635 Зона слабого подтопления территории городского округа Первоуральск Свердловской области водохранилища Нижне-Шайтанское	1	399812.6176	1493155.6564
							2	399816.3100	1493155.2100
							3	399818.5745	1493154.9250
							4	399821.5637	1493175.3034
							5	399815.6795	1493176.5303

63

Приложение к проекту межевания территории

Проект межевания



61

Кадастровый номер земельного участка	Место положение	Категория земель	Разрешенное использование	Площадь, м²	Способ образования	Обременения	Координаты		
							№	X	Y
66:58:0105001:155/1	Свердловская область, город Первоуральск, улица Шагина, дом 6	земли населенных пунктов	Публичный сервитут (охранная зона инженерных коммуникаций)	125.1	Образование	ЗОУИТ66:58-6.490 Водоохранная зона водохранилища Нижне-Шайтанское и его притоков	1	399831.0161	1493199.2137
							2	399832.2700	1493198.8300
							3	399834.4800	1493198.8100
							4	399839.0500	1493213.8900
							5	399837.7900	1493214.2800
							6	399835.9222	1493215.2834
66:58:0105001:158/1	Свердловская область, город Первоуральск, улица Шагина, дом 6	земли населенных пунктов	Публичный сервитут (охранная зона инженерных коммуникаций)	1.8	Образование	ЗОУИТ66:58-6.490 Водоохранная зона водохранилища Нижне-Шайтанское и его притоков	1	399871.3471	1493201.9127
							2	399871.6327	1493201.8483
							3	399873.1500	1493205.9700
							4	399872.6400	1493206.1000
66:58:0105001:157/1	Свердловская область, город Первоуральск, улица Шагина, дом 5А	земли населенных пунктов	Публичный сервитут (охранная зона инженерных коммуникаций)	60.8	Образование		1	399871.6327	1493201.8483
							2	399886.7280	1493198.4410
							3	399887.3000	1493202.1200
							4	399873.1500	1493205.9700
66:58:0105001:719/1	Свердловская область, город Первоуральск, улица Шагина, дом 7-1	земли населенных пунктов	Публичный сервитут (охранная зона инженерных коммуникаций)	29.5	Образование		1	399872.6400	1493206.1000
							2	399873.1500	1493205.9700
							3	399887.3000	1493202.1200
							4	399887.7616	1493204.3587
							5	399873.1307	1493207.6611

Извещение о возможности установления публичных сервитутов

В соответствии со ст. 39.42 Земельного Кодекса Российской Федерации Администрация городского округа Первоуральск информирует, что в связи с обращением ПАО «Т Плюс» об установлении публичного сервитута в отношении земельных участков на территории Первоуральского городского округа в целях размещения существующего инженерного сооружения тепломагистраль М-2, с кадастровым номером 66:58:0000000:12796.

Описание местоположения земельного участка, в отношении которого испрашивается публичный сервитут:

часть земельного участка с кадастровым номером: 66:58:0116001:384;  
часть земельного участка с кадастровым номером: 66:58:0000000:1619;  
часть земельного участка с кадастровым номером: 66:58:0116002:16;  
часть земельного участка с кадастровым номером: 66:58:0116002:25;  
часть земельного участка с кадастровым номером: 66:58:0116002:116;  
часть земельного участка с кадастровым номером: 66:58:0116002:208;  
часть земельного участка с кадастровым номером: 66:58:0116002:6894;  
часть земельного участка с кадастровым номером: 66:58:0000000:12158;  
часть земельного участка с кадастровым номером: 66:58:0116002:11;  
часть земельного участка с кадастровым номером: 66:58:0116002:120;  
часть земельного участка с кадастровым номером: 66:58:0116002:5;  
часть земельного участка с кадастровым номером: 66:58:0116002:101;  
часть земельного участка с кадастровым номером: 66:58:0116002:490;  
часть земельного участка с кадастровым номером: 66:58:0116002:242;  
часть земельного участка с кадастровым номером: 66:58:0113001:3896;  
часть земельного участка с кадастровым номером: 66:58:0113001:4;  
часть земельного участка с кадастровым номером: 66:58:01136001:3538;  
часть земельного участка с кадастровым номером: 66:58:0113001:87;  
часть земельного участка с кадастровым номером: 66:58:0116001:10094;  
часть земельного участка с кадастровым номером: 66:58:0116002:175;  
часть земельного участка с кадастровым номером: 66:58:0000000:21 (вх. 66:58:0116002:146);  
часть земельного участка с кадастровым номером: 66:58:0000000:96 (вх. 66:58:0116002:431);  
часть земельного участка с кадастровым номером: 66:58:0116002:268 (вх. 66:58:0116002:269);  
часть земельного участка с кадастровым номером: 66:58:0116002:183;  
часть земельного участка с кадастровым номером: 66:58:0116002:77;  
часть земельного участка с кадастровым номером: 66:58:0116002:260 (вх. 66:58:0116002:241);  
часть земельного участка с кадастровым номером: 66:58:0116002:260; (вх. 66:58:0116002:260);  
часть земельного участка с кадастровым номером: 66:58:0116002:9032;  
часть земельного участка с кадастровым номером: 66:58:0116001:446.  
Описание местоположения границ публичного сервитута: согласно прилагаемой схеме.

Заинтересованные лица могут ознакомиться с поступившим заявлением об установлении публичного сервитута и прилагаемым к нему описанием местоположения границ публичного сервитута на официальном сайте городского округа Первоуральск в

информационно-телекоммуникационной сети «Интернет» по адресу: https://prvadm.ru/, в разделе «Деловая жизнь» - «Градостроительство» - «Извещения об установлении сервитута».

Почтовый адрес уполномоченного органа: 623100, город Первоуральск, улица Советская, 1, Управление архитектуры и градостроительства Администрации городского округа Первоуральск (далее Управление).

Электронный адрес уполномоченного органа: uaig@prvadm.ru. Номера контактных справочных телефонов уполномоченного органа: 8(3439) 64-60-64 доб. 301 либо 306.

Правообладатели земельных участков, в отношении которых испрашивается публичный сервитут, если их права не зарегистрированы в Едином государственном реестре недвижимости, в течение 30 (тридцати) дней со дня опубликования данного сообщения подает в Управление заявления об учете их прав (обременений прав) на земельные участки с приложением копий документов, подтверждающих эти права (обременения прав). В таких заявлениях указывается способ связи с правообладателями земельных участков, в том числе их почтовый адрес и (или) адрес электронной почты.

Правообладатели земельных участков, подавшие такие заявления по истечении указанного срока, несут риски невозможности обеспечения их прав в связи с отсутствием информации о таких лицах и их правах на земельные участки.

Сведения о местоположении границ объекта. 1. Система координат МСК 66, зона 1. 2. Сведения о характеристиках точек границ объекта. Table with columns: Обозначение характерных точек границ, Координаты, м (X, Y), Метод определения координат характерной точки, Средняя квадратическая погрешность положения характерной точки (М), м, Описание обозначения точки на местности (при наличии).



ОБЪЕКТ ПУБЛИЧНОГО СЕРВИТУТА: Тепломатриал М-2, с кадастровым номером объекта: 66-58-0000000-12796, расположенным по адресу: Свердловская область, г. Первоуральск

Сведения об объекте. Table with columns: N п/п, Характеристика объекта, Описание характеристик. Includes details about the object's location and characteristics.

Сведения о местоположении границ объекта. 1. Система координат МСК 66, зона 1. 2. Сведения о характеристиках точек границ объекта. Table with columns: Обозначение характерных точек границ, Координаты, м (X, Y), Метод определения координат характерной точки, Средняя квадратическая погрешность положения характерной точки (М), м, Описание обозначения точки на местности (при наличии).

Сведения о местоположении границ объекта. 1. Система координат МСК 66, зона 1. 2. Сведения о характеристиках точек границ объекта. Table with columns: Обозначение характерных точек границ, Координаты, м (X, Y), Метод определения координат характерной точки, Средняя квадратическая погрешность положения характерной точки (М), м, Описание обозначения точки на местности (при наличии).



Сведения о местоположении границ объекта. 1. Система координат МСК 66, зона 1. 2. Сведения о характеристиках точек границ объекта. Table with columns: Обозначение характерных точек границ, Координаты, м (X, Y), Метод определения координат характерной точки, Средняя квадратическая погрешность положения характерной точки (М), м, Описание обозначения точки на местности (при наличии).

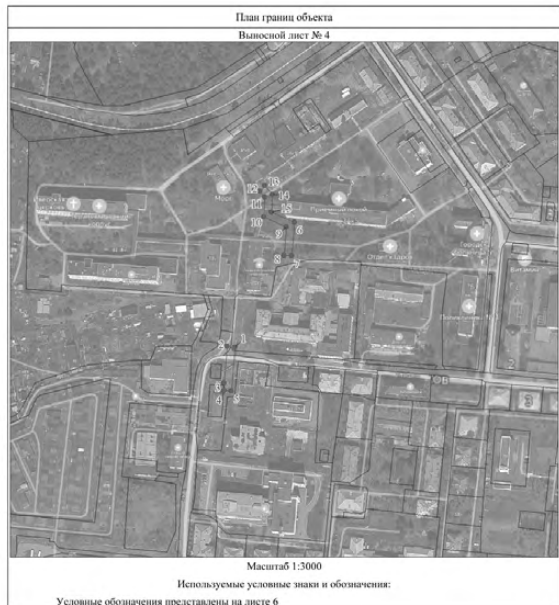
Сведения о местоположении границ объекта. 1. Система координат МСК 66, зона 1. 2. Сведения о характеристиках точек границ объекта. Table with columns: Обозначение характерных точек границ, Координаты, м (X, Y), Метод определения координат характерной точки, Средняя квадратическая погрешность положения характерной точки (М), м, Описание обозначения точки на местности (при наличии).





часть земельного участка с кадастровым номером: 66:58:0120001:1941;
часть земельного участка с кадастровым номером: 66:58:0120001:1966;
часть земельного участка с кадастровым номером: 66:58:0120001:110;
часть земельного участка с кадастровым номером: 66:58:0120001:30;
часть земельного участка с кадастровым номером: 66:58:0120013:93;
часть земельного участка с кадастровым номером: 66:58:0000000:12260;
часть земельного участка с кадастровым номером: 66:58:0120001:60 (ЕЗП 66:58:0000000:25);
часть земельного участка с кадастровым номером: 66:58:0120003:69 (ЕЗП 66:58:0000000:25);
часть земельного участка с кадастровым номером: 66:58:2902024:34 (ЕЗП 66:58:0000000:129);
часть земельного участка с кадастровым номером: 66:58:2902024:101 (ЕЗП 66:58:0000000:129);
часть земельного участка с кадастровым номером: 66:58:2902024:55 (ЕЗП 66:58:0000000:121);
часть земельного участка с кадастровым номером: 66:58:0120003:167 (ЕЗП 66:58:0000000:112);

Table with columns: Обозначение характерных точек границ, Координаты, м (X, Y), Метод определения координат, Средняя квадратическая погрешность, Описание обременения. Lists 112 points with their respective coordinates and methods.



ОПИСАНИЕ МЕСТОПОЛОЖЕНИЯ ГРАНИЦ
Публичный сервитут объекта: Теплотрасса М-3, с кадастровым номером объекта: 66:58:0000000:12797, расположенной по адресу: Свердловская область, г. Первоуральск

Table with columns: № п/п, Характеристика объекта, Описание характеристик. Lists 22 points with their characteristics and descriptions. Includes a detailed table of coordinates and methods for the boundary points.

Table with columns: Обозначение характерных точек границ, Координаты, м (X, Y), Метод определения координат, Средняя квадратическая погрешность, Описание обременения. Lists 119 points with their respective coordinates and methods.

Извещение о возможности установления публичных сервитутов

В соответствии со ст. 39.42 Земельного Кодекса Российской Федерации Администрация городского округа Первоуральск информирует, что в связи с обращением ПАО «Т Плюс» об установлении публичного сервитута в отношении земельного участка на территории Первоуральского городского округа в целях размещения существующего инженерного сооружения Теплотрасса М-3, с кадастровым номером 66:58:0000000:12797.

Table with columns: Обозначение характерных точек границ, Координаты, м (X, Y), Метод определения координат, Средняя квадратическая погрешность, Описание обременения. Lists 65 points with their respective coordinates and methods.

Table with columns: Обозначение характерных точек границ, Координаты, м (X, Y), Метод определения координат, Средняя квадратическая погрешность, Описание обременения. Lists 206 points with their respective coordinates and methods.


Сведения о местоположении границ объекта. Таблица с координатами (X, Y) и описанием точек границы.

Сведения о местоположении границ объекта. Таблица с координатами (X, Y) и описанием точек границы.



Сведения о местоположении границ объекта. Таблица с координатами (X, Y) и описанием точек границы.

Сведения о местоположении границ объекта. Таблица с координатами (X, Y) и описанием точек границы.



Сведения о местоположении границ объекта. Таблица с координатами (X, Y) и описанием точек границы.


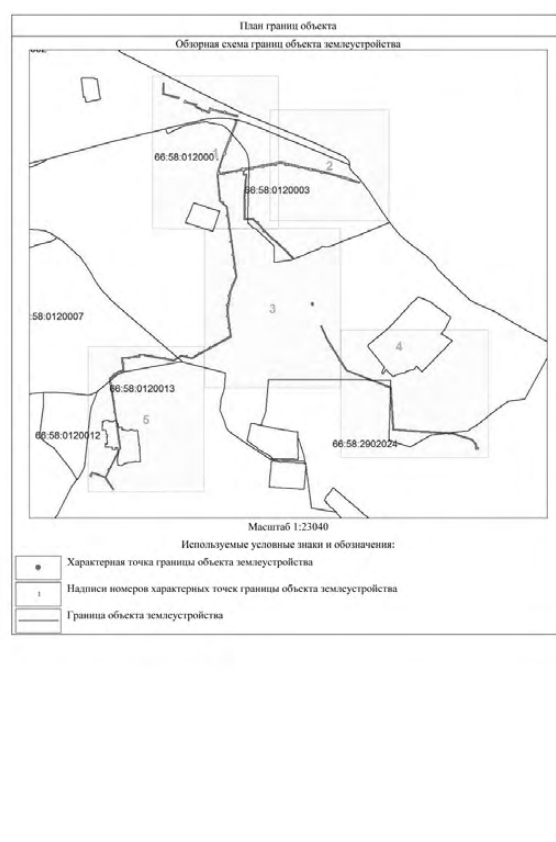






Table with columns: Обозначение характерных точек границы, Существующие координаты, Измененные координаты, Метод определения координат, Средняя квадратическая погрешность, Описание обозначения точки на местности.

Table with columns: Обозначение характерных точек границы, Существующие координаты, Измененные координаты, Метод определения координат, Средняя квадратическая погрешность, Описание обозначения точки на местности.

Table with columns: Обозначение характерных точек части (частей) границы объекта, Существующие координаты, Измененные координаты, Метод определения координат, Средняя квадратическая погрешность, Описание обозначения точки на местности.




Table with columns: Обозначение характерных точек границы, Существующие координаты, Измененные координаты, Метод определения координат, Средняя квадратическая погрешность, Описание обозначения точки на местности.

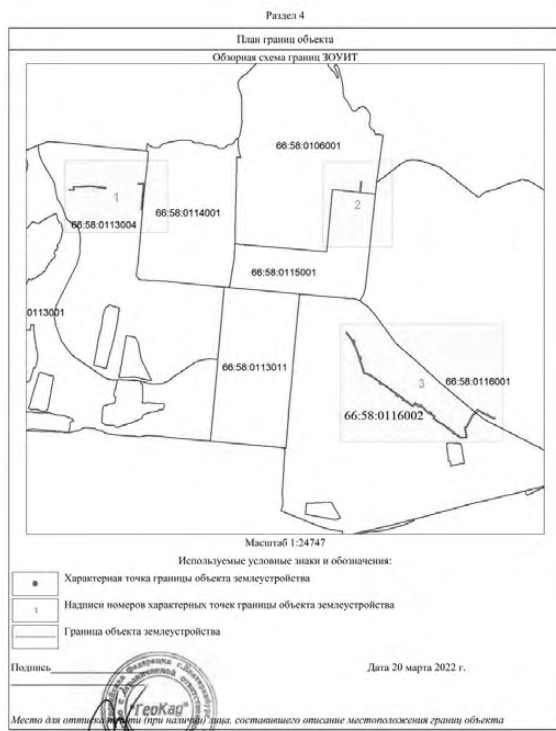
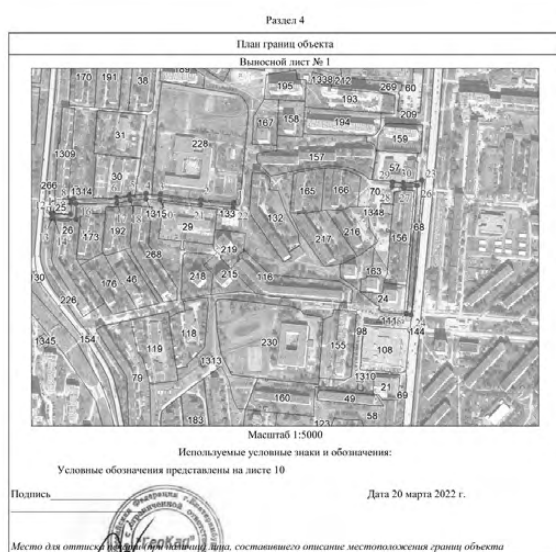


Table with columns: Обозначение характерных точек границы, Существующие координаты, Измененные координаты, Метод определения координат, Средняя квадратическая погрешность, Описание обозначения точки на местности.



Official resolution document from the Administration of the City of Yekaterinburg, dated 29.04.2022, regarding budget administration.

2

2.3. В первоочередном порядке направлять средства бюджета городского округа Первоуральск на оплату труда, расходы по действующим расходным обязательствам, начатым инвестиционным проектам, требующим завершения, реализацию мероприятий национальных проектов и прочие текущие расходы.  
Срок – постоянно.  
Ответственные - руководители органов местного самоуправления городского округа Первоуральск, руководители муниципальных учреждений и организаций.

2.4. Принимать новые бюджетные обязательства путем заключения муниципальных контрактов, иных договоров только в случаях, если: обязательства принимаются в целях реализации указов Президента Российской Федерации В.В. Путина; обязательства принимаются в рамках использования целевых безвозмездных поступлений и реализации мероприятий национальных проектов; неисполнение обязательств приведет к сокращению объема или снижению качества выполняемых функций и оказываемых муниципальных услуг.  
Срок – постоянно.  
Ответственные - заместители Главы Администрации городского округа Первоуральск.

2.5. Не принимать бюджетные обязательства, предусматривающие строительство новых объектов.  
Срок – постоянно.  
Ответственный - заместитель Главы Администрации городского округа Первоуральск по жилищно-коммунальному хозяйству, городскому хозяйству и экологии.


2.6. Усилить контроль за исполнением условий предоставления субсидий юридическим лицам и услоний муниципальных контрактов.  
Срок – постоянно.  
Ответственные - заместители Главы Администрации городского округа Первоуральск.

2.7. Предоставить в Финансовое управление Администрации городского округа Первоуральск предложения по изменению (уменьшению) доведенных лимитов бюджетных обязательств с учетом конкурсов (аукционов), разыгранных за период январь - апрель 2022 года.  
Срок – до 6 мая 2022 года.  
Ответственные - руководители органов местного самоуправления городского округа Первоуральск, руководители муниципальных учреждений и организаций.

2.8. Не принимать решения, приводящие к увеличению в 2022 году численности муниципальных служащих, за исключением случаев о наделении муниципальных органов местного самоуправления городского округа Первоуральск дополнительными полномочиями в соответствии с законодательством Российской Федерации и Свердловской области.  
Срок – постоянно.  
Ответственные - руководители органов местного самоуправления городского округа Первоуральск.

2.9. Не допускать принятия решений по увеличению штатной численности работников муниципальных учреждений.  
Срок – постоянно.

Глава городского округа Первоуральск И.В. Кабел

  
**АДМИНИСТРАЦИЯ ГОРОДСКОГО ОКРУГА ПЕРВОУРАЛЬСК**  
**ПОСТАНОВЛЕНИЕ**

25.04.2022 № 931

г. Первоуральск

О предоставлении разрешения на условно разрешенный вид использования

В соответствии с Градостроительным кодексом Российской Федерации от 29 декабря 2004 года № 190-ФЗ (в действующей редакции), с учетом заключения по результатам общественных обсуждений, утвержденных постановлением Главы городского округа Первоуральск от 18 апреля 2022 года № 47, руководствуясь Уставом городского округа Первоуральск, Администрация городского округа Первоуральск

**ПОСТАНОВЛЯЕТ:**


1. Предоставить разрешение на условно разрешенный вид использования «Магазин», «Деловое управление», «Бытовое обслуживание», «Общественное питание» здания с кадастровым номером 66:58:0112001:339, в территориальной зоне Ж-3 (зона среднеэтажных многоквартирных жилых домов), по адресу: Свердловская область, город Первоуральск, улица Подвошная, 12А.

2. Комитету по управлению имуществом внести изменения в государственный кадастровый учет в порядке, установленном действующим законодательством.

3. Настоящее постановление опубликовать в газете «Вечерний Первоуральск» и разместить на официальном сайте городского округа Первоуральск в информационно-телекоммуникационной сети «Интернет» по адресу: www.prvadm.ru.

4. Контроль за исполнением настоящего постановления возложить на заместителя Главы Администрации городского округа Первоуральск по муниципальному управлению Д.М. Крючкова.

Глава городского округа Первоуральск И.В. Кабел

  
**АДМИНИСТРАЦИЯ ГОРОДСКОГО ОКРУГА ПЕРВОУРАЛЬСК**  
**ПОСТАНОВЛЕНИЕ**

26.04.2022 № 941

г. Первоуральск

О разработке проекта межевания территории в границах планировочной структуры, по адресу: Первоуральск, область Свердловская, район улиц Ульяны Громовой, Вайнера, Строителей

В соответствии с Градостроительным кодексом Российской Федерации от 29 декабря 2004 года № 190-ФЗ (в действующей редакции), Генеральным планом города Первоуральск Свердловской области, утвержденным решением Первоуральской городской Думы от 25 сентября 2008 года № 485 (в редакции от 30 марта 2017 года № 588), Правилами землепользования и застройки территории городского округа Первоуральск Свердловской области, утвержденными решением Первоуральской городской Думы от 26 августа 2010 года № 241 (в действующей редакции), Местными нормативами градостроительного проектирования городского округа Первоуральск Свердловской области, утвержденными решением Первоуральской городской Думы от 24 февраля 2022 года № 522 статьей 28 Устава городского округа Первоуральск, обращением Суханова Валерия Ивановича, Попова Андрея Евгеньевича, Администрации городского округа Первоуральск

**ПОСТАНОВЛЯЕТ:**

1. Разрешить Суханову Валерию Ивановичу, Попову Андрею Евгеньевичу подготовку проекта межевания территории в границах планировочной структуры, по адресу: Свердловская область, город Первоуральск, район улиц Ульяны Громовой, Вайнера, Строителей (далее – проект).

2. Суханову Валерию Ивановичу, Попову Андрею Евгеньевичу:

1) получить в Управлении архитектуры и градостроительства Администрации городского округа Первоуральск техническое задание на подготовку проекта;

2) предоставить в Управление архитектуры и градостроительства Администрации городского округа Первоуральск подготовленный в соответствии с техническим заданием проект.

3. Управлению архитектуры и градостроительства Администрации городского округа Первоуральск осуществлять прием предложений от физических и юридических лиц о порядке, сроках подготовки и содержании проекта в период до 23 мая 2022 года.

4. Настоящее постановление опубликовать в газете «Вечерний Первоуральск» и разместить на официальном сайте городского округа Первоуральск в информационно-телекоммуникационной сети «Интернет» по адресу: www.prvadm.ru.

Глава городского округа Первоуральск И.В. Кабел

3


Ответственные - руководители органов местного самоуправления городского округа Первоуральск, руководители муниципальных учреждений и организаций.

3. Настоящее постановление вступает в силу с момента подписания.

4. Опубликовать настоящее постановление в газете «Вечерний Первоуральск» и разместить на официальном сайте городского округа Первоуральск.

5. Контроль за исполнением настоящего постановления оставить за собой.

Глава городского округа Первоуральск И.В. Кабел

  
**АДМИНИСТРАЦИЯ ГОРОДСКОГО ОКРУГА ПЕРВОУРАЛЬСК**  
**ПОСТАНОВЛЕНИЕ**

25.04.2022 № 932

г. Первоуральск

О предоставлении разрешения на отклонение от предельных параметров разрешенного строительства, реконструкции объектов капитального строительства

В соответствии с Градостроительным кодексом Российской Федерации от 29 декабря 2004 года № 190-ФЗ (в действующей редакции), с учетом заключения по результатам общественных обсуждений, утвержденных постановлением Главы городского округа Первоуральск от 18 апреля 2022 года № 47, руководствуясь Уставом городского округа Первоуральск, Администрация городского округа Первоуральск

**ПОСТАНОВЛЯЕТ:**

1. Предоставить разрешение на отклонение от предельных параметров разрешенного строительства, реконструкции объектов капитального строительства, в части увеличения максимального параметра земельного участка, кадастровый номер 66:58:0102005:45 расположенного по адресу: Свердловская область, город Первоуральск, переулок Ушакова, 21, в зоне жилых домов усадебного типа (Ж-1) за счет земельного участка с кадастровым номером 66:58:0102005:359 с 1514 кв. м до 2152 кв.м с целью дальнейшего обременения.

2. Настоящее постановление опубликовать в газете «Вечерний Первоуральск» и разместить на официальном сайте городского округа Первоуральск в информационно-телекоммуникационной сети «Интернет» по адресу: www.prvadm.ru.


3. Контроль за исполнением настоящего постановления возложить на заместителя Главы Администрации городского округа Первоуральск по муниципальному управлению Д.М. Крючкова.

Глава городского округа Первоуральск И.В. Кабел

2

5. Контроль за исполнением настоящего постановления возложить на заместителя Главы Администрации городского округа Первоуральск по муниципальному управлению Д.М. Крючкова.

Глава городского округа Первоуральск И.В. Кабел

  
**АДМИНИСТРАЦИЯ ГОРОДСКОГО ОКРУГА ПЕРВОУРАЛЬСК**  
**ПОСТАНОВЛЕНИЕ**

25.04.2022 № 929

г. Первоуральск

О подготовке и проведении аукциона на право заключения договора аренды объекта муниципального казенного имущества

В соответствии со статьей 17.1. Федерального закона от 26 июля 2006 года № 125-ФЗ «О защите конкуренции», с требованиями Правил проведения конкурсов или аукционов на право заключения договоров аренды, договоров безвозмездного пользования, договоров доверительного управления имуществом, иных договоров, предусматривающих переход прав владения и (или) пользования в отношении государственного или муниципального имущества, утвержденных приказом Федеральной антимонопольной службы Российской Федерации от 10 февраля 2010 года № 67. Положением «О порядке управления и распоряжения имуществом, составляющим нежилую фонд, находящийся в собственности городского округа Первоуральск», утвержденным решением Первоуральской городской Думы от 29 июля 2021 года № 451, Уставом городского округа Первоуральск, Администрация городского округа Первоуральск

**ПОСТАНОВЛЯЕТ:**

1. Провести 31 мая 2022 года по адресу: 623109, город Первоуральск, улица Ватутина, дом 41, аукцион на право заключения договора аренды объекта муниципального нежилую фонда в виде муниципального имущества по следующим лотам:

1) лот № 1: нежилые помещения на поэтажном плане первого этажа №№ 1-15, 21-27, на поэтажном плане второго этажа №№ 1-24, кадастровый номер 66:58:0000000:23788, общей площадью 624,9 кв.м, расположенные по адресу: город Первоуральск, улица Зон Космодемьянской, дом 1. Начальная цена ежемесячной арендной платы в соответствии с отчетом от 14 марта 2022 года № 841/22, с учетом снижения 15% от первоначального размера, на основании протокола рассмотрения заявок на участие в аукционе на право заключения договора аренды объекта муниципального нежилую фонда № 06/22 от 20 апреля 2022 года, составляет сумму 64 520 (Шестидесят четыре тысячи пятьсот двадцать) рублей 10 копеек, в том числе НДС 20%;

2) лот № 2: нежилые помещения №№ 15-31 по плану цокольного этажа, кадастровый номер 66:58:0113001:3899, площадью 136,5 кв.м., расположенные по адресу: Свердловская область, город Первоуральск, улица Елзина, дом 12Б. Начальная цена ежемесячной арендной платы в соответствии с отчетом от 08 ноября 2021 года № 6796/21, составляет сумму 30 322 (Тридцать тысяч триста двадцать два) рубля 00 копеек, в том числе НДС 20%.


2. Установить срок действия договоров аренды объектов муниципального казенного имущества по лотам № 1 и № 2 сроком на 5 (пять) лет.

3. Подготовить информационное сообщение о проведении аукциона на право заключения договора аренды объекта муниципального нежилую фонда и опубликовать на официальном сайте Российской Федерации для размещения информации о проведении торгов – www.torgi.gov.ru.

4. Настоящее постановление опубликовать в газете «Вечерний Первоуральск» и разместить на официальном сайте городского округа Первоуральск.

5. Контроль за исполнением настоящего постановления возложить на председателя комитета по управлению муниципальным имуществом Администрации городского округа Первоуральск П.С. Чернышину.

Глава городского округа Первоуральск И.В. Кабел

  
**АДМИНИСТРАЦИЯ ГОРОДСКОГО ОКРУГА ПЕРВОУРАЛЬСК**  
**ПОСТАНОВЛЕНИЕ**

25.04.2022 № 933

г. Первоуральск

О предоставлении разрешения на условно разрешенный вид использования

В соответствии с Градостроительным кодексом Российской Федерации от 29 декабря 2004 года № 190-ФЗ (в действующей редакции), с учетом заключения по результатам общественных обсуждений, утвержденных постановлением Главы городского округа Первоуральск от 18 апреля 2022 года № 47, руководствуясь Уставом городского округа Первоуральск, Администрация городского округа Первоуральск

**ПОСТАНОВЛЯЕТ:**


1. Предоставить разрешение на условно разрешенный вид использования «Деловое управление», «Гостиничное обслуживание», «Объекты дорожного сервиса», «Хранение автотранспорта» земельного участка, с кадастровым номером 66:58:0116001:6019, в территориальной зоне Т.2 (зона объектов автомобильного транспорта с санитарно-защитной зоной), по адресу: Свердловская область, город Первоуральск, улица Талица, (категория – земли населенных пунктов).

2. Комитету по управлению имуществом внести изменения в государственный кадастровый учет в порядке, установленном действующим законодательством.

3. Настоящее постановление опубликовать в газете «Вечерний Первоуральск» и разместить на официальном сайте городского округа Первоуральск в информационно-телекоммуникационной сети «Интернет» по адресу: www.prvadm.ru.

4. Контроль за исполнением настоящего постановления возложить на заместителя Главы Администрации городского округа Первоуральск по муниципальному управлению Д.М. Крючкова.

Глава городского округа Первоуральск И.В. Кабел

  
**АДМИНИСТРАЦИЯ ГОРОДСКОГО ОКРУГА ПЕРВОУРАЛЬСК**  
**ПОСТАНОВЛЕНИЕ**

26.04.2022 № 942

г. Первоуральск

О предоставлении разрешения на отклонение от предельных параметров разрешенного строительства, реконструкции объектов капитального строительства

В соответствии с Градостроительным кодексом Российской Федерации от 29 декабря 2004 года № 190-ФЗ (в действующей редакции), с учетом заключения по результатам общественных обсуждений, утвержденных постановлением Главы городского округа Первоуральск от 18 апреля 2022 года № 47, руководствуясь Уставом городского округа Первоуральск, Администрация городского округа Первоуральск


**ПОСТАНОВЛЯЕТ:**

1. Предоставить разрешение на отклонение от предельных параметров разрешенного строительства, реконструкции объектов капитального строительства, в части уменьшения отступа от границы земельного участка, кадастровый номер 66:58:0117003:391, расположенного по адресу: Свердловская область, город Первоуральск, улица Токарей, 10А, в зоне жилых домов усадебного типа (Ж-1), с 5 м до 0 м от «красной линии» улицы Токарей.

2. Настоящее постановление опубликовать в газете «Вечерний Первоуральск» и разместить на официальном сайте городского округа Первоуральск в информационно-телекоммуникационной сети «Интернет» по адресу: www.prvadm.ru.

3. Контроль за исполнением настоящего постановления возложить на заместителя Главы Администрации городского округа Первоуральск по муниципальному управлению Д.М. Крючкова.

Глава городского округа Первоуральск И.В. Кабел

  
**АДМИНИСТРАЦИЯ ГОРОДСКОГО ОКРУГА ПЕРВОУРАЛЬСК**  
**ПОСТАНОВЛЕНИЕ**

27.04.2022 № 949

г. Первоуральск

Об окончании отопительного сезона 2021-2022 года на территории городского округа Первоуральск

В соответствии с подпунктом 5 раздела II Постановления Правительства Российской Федерации от 06 мая 2011 года № 354 «О предоставлении коммунальных услуг собственникам и пользователям помещений в многоквартирных домах и жилых домов» с учетом изменений, внесенных Постановлением Правительства Российской Федерации от 25 декабря 2015 года № 1434, руководствуясь статьями 28, 31 Устава городского округа Первоуральск, Администрация городского округа Первоуральск

**ПОСТАНОВЛЯЕТ:**

1. Предприятиям и организациям: Публичное акционерное общество «Т Плюс», Первоуральское муниципальное унитарное предприятие «Производственное объединение жилищно – коммунального хозяйства», Первоуральское муниципальное унитарное предприятие «Производственное жилищно – коммунальное управление поселка Динас» и иным владельцам теплостанций, инженерных коммуникаций и объектов инженерной инфраструктуры городского округа Первоуральск:

1.1. произвести отключение отопления многоквартирных домов не ранее дня, следующего за днем окончания 5-дневного периода, в течение которого соответственно среднесуточная температура наружного воздуха выше 8 градусов Цельсия, но не позднее 15 мая 2022 года;


1.2. приступить к проведению ремонтных работ в соответствии с согласованными и утвержденными планами и программами.

2. Образовательные учреждения, дошкольные образовательные учреждения, учреждения здравоохранения и иные учреждения социально – бытового назначения самостоятельно определяют срок отключения отопления принадлежащих им объектов. О времени отключения уведомляют теплоснабжающую организацию в письменном виде за три дня до момента отключения.

3. Управляющим организациям, товариществам собственников жилья (недвижимости), жилищно – строительным кооперативам и иным организациям, осуществляющим обслуживание жилищного фонда, своевременно информировать население о планируемых отключениях, связанных с проведением ремонтных работ и гидравлических испытаний.

4. Опубликовать настоящее постановление в газете «Вечерний Первоуральск» и на официальном сайте городского округа Первоуральск в сети «Интернет».

Глава городского округа Первоуральск И.В.Кабец

  
**АДМИНИСТРАЦИЯ ГОРОДСКОГО ОКРУГА ПЕРВОУРАЛЬСК**  
**ПОСТАНОВЛЕНИЕ**

27.04.2022 № 955

г. Первоуральск

О внесении изменения в постановление Администрации городского округа Первоуральск от 14 декабря 2021 года № 2380 «Об установлении публичного сервитута на земельные участки»

В соответствии со статьей 48 Федерального закона № 131-ФЗ от 6 октября 2003 года «Об общих принципах организации местного самоуправления в Российской Федерации», Администрация городского округа Первоуральск

**ПОСТАНОВЛЯЕТ:**

1. Внести изменение в постановление Администрации городского округа Первоуральск от 14 декабря 2021 года № 2380 «Об установлении публичного сервитута на земельные участки»:


1.1. Пункт 1 постановления изложить в новой редакции:

«1. Установить публичный сервитут в отношении земельного участка с кадастровым номером 66:58:0120003:2321, с целью размещения существующего инженерного сооружения теплотель Т-10, с кадастровым номером объекта 66:58:0000000:12777, сроком до 31 декабря 2046 года.»

2. Настоящее постановление опубликовать в газете «Вечерний Первоуральск» и разместить на официальном сайте городского округа Первоуральск в информационно-телекоммуникационной сети «Интернет» по адресу: www.prvadm.ru.

3. Контроль за исполнением настоящего постановления возложить на заместителя Главы Администрации городского округа Первоуральск по муниципальному управлению Д.М. Крючкова.

Глава городского округа Первоуральск И.В.Кабец

  
**АДМИНИСТРАЦИЯ ГОРОДСКОГО ОКРУГА ПЕРВОУРАЛЬСК**  
**ПОСТАНОВЛЕНИЕ**

27.04.2022 № 957

г. Первоуральск

О внесении изменения в постановление Администрации городского округа Первоуральск от 23 ноября 2021 года № 2218 «Об установлении публичного сервитута на земельные участки»

В соответствии со статьей 48 Федерального закона № 131-ФЗ от 6 октября 2003 года «Об общих принципах организации местного самоуправления в Российской Федерации», Администрация городского округа Первоуральск

**ПОСТАНОВЛЯЕТ:**

1. Внести изменение в постановление Администрации городского округа Первоуральск от 23 ноября 2021 года № 2218 «Об установлении публичного сервитута на земельные участки»:

1.1. Пункт 1 постановления изложить в новой редакции:

«1. Установить публичный сервитут в отношении земельных участков с кадастровыми номерами 66:58:0116002:8799, 66:58:0116002:9, 66:58:0116002:8880, 66:58:0116002, с целью размещения существующей теплотель Т-18, с кадастровым номером объекта 66:58:0000000:12785, сроком до 31 декабря 2046 года.»

2. Настоящее постановление опубликовать в газете «Вечерний Первоуральск» и разместить на официальном сайте городского округа Первоуральск в информационно-телекоммуникационной сети «Интернет» по адресу: www.prvadm.ru.


3. Контроль за исполнением настоящего постановления возложить на заместителя Главы Администрации городского округа Первоуральск по муниципальному управлению Д.М. Крючкова.

Глава городского округа Первоуральск И.В.Кабец

2

5. Контроль исполнения настоящего постановления возложить на заместителя Главы Администрации городского округа Первоуральск по жилищно-коммунальному хозяйству, городскому хозяйству и экологии Д.Н. Позякова.

Глава городского округа Первоуральск И.В.Кабец

  
**АДМИНИСТРАЦИЯ ГОРОДСКОГО ОКРУГА ПЕРВОУРАЛЬСК**  
**ПОСТАНОВЛЕНИЕ**

27.04.2022 № 956

г. Первоуральск

О внесении изменения в постановление Администрации городского округа Первоуральск от 26 января 2022 года № 139 «Об установлении публичного сервитута на земельные участки»

В соответствии со статьей 48 Федерального закона № 131-ФЗ от 6 октября 2003 года «Об общих принципах организации местного самоуправления в Российской Федерации», Администрация городского округа Первоуральск

**ПОСТАНОВЛЯЕТ:**


1. Внести изменение в постановление Администрации городского округа Первоуральск от 26 января 2022 года № 139 «Об установлении публичного сервитута на земельные участки»:

1.1. Пункт 1 постановления изложить в новой редакции:

«1. Установить публичный сервитут в отношении земельных участков с кадастровыми номерами 66:58:1301009:177, 66:58:1301009:149, 66:58:1301009:88, 66:58:1301009:1004, 66:58:1301009:56, 66:58:1301009:90, 66:58:1301009:156, 66:58:1301009:197, 66:58:1301009:43, 66:58:1301009:53, 66:58:1301009:142, 66:58:1301009:147, 66:58:1301009:153, 66:58:1301009:155, 66:58:1301009:157, 66:58:1301009:1006, 66:58:1301009:26, 66:58:1301009:60, 66:58:1301009:141, 66:58:1301009:145, 66:58:1301009:150, 66:58:1301009:152, 66:58:1301009:154, 66:58:1301009:158, 66:58:1301009:166, 66:58:1301009:167, 66:58:1301009:234, 66:58:1301009:1001, 66:58:1301009:23, 66:58:1301009:71, 66:58:1301009:140, 66:58:1301009:1008, 66:58:1301009:24, 66:58:1301009:62, 66:58:1301009:143, 66:58:1301009:144, 66:58:1301009:28, 66:58:1301009:136, 66:58:1301009:137, 66:58:1301009:223, 66:58:1301009:998, 66:58:1301009:1371, 66:58:1301009:1981, 66:58:1301009:1980, 66:58:1301009:997, на территории Первоуральского городского округа с целью размещения существующего инженерного сооружения тепловые сети, с кадастровым номером 66:58:0000000:13532, сроком до 31 декабря 2046 года.»

2. Настоящее постановление опубликовать в газете «Вечерний Первоуральск» и разместить на официальном сайте городского округа Первоуральск в информационно-телекоммуникационной сети «Интернет» по адресу: www.prvadm.ru.

Глава городского округа Первоуральск И.В.Кабец

  
**АДМИНИСТРАЦИЯ ГОРОДСКОГО ОКРУГА ПЕРВОУРАЛЬСК**  
**ПОСТАНОВЛЕНИЕ**

27.04.2022 № 958

г. Первоуральск

О внесении изменения в постановление Администрации городского округа Первоуральск от 15 ноября 2021 года № 2167 «Об установлении публичного сервитута на земельные участки»

В соответствии со статьей 48 Федерального закона № 131-ФЗ от 6 октября 2003 года «Об общих принципах организации местного самоуправления в Российской Федерации», Администрация городского округа Первоуральск

**ПОСТАНОВЛЯЕТ:**

1. Внести изменение в постановление Администрации городского округа Первоуральск от 15 ноября 2021 года № 2167 «Об установлении публичного сервитута на земельные участки»:


1.1. Пункт 1 постановления изложить в новой редакции:

«1. Установить публичный сервитут в отношении земельного участка с кадастровым номером квартала 66:58:0120007, с целью размещения существующего инженерного сооружения Теплотель Т-13, с кадастровым номером объекта 66:58:0000000:12780, сроком до 31 декабря 2046 года.»

2. Настоящее постановление опубликовать в газете «Вечерний Первоуральск» и разместить на официальном сайте городского округа Первоуральск в информационно-телекоммуникационной сети «Интернет» по адресу: www.prvadm.ru.

3. Контроль за исполнением настоящего постановления возложить на заместителя Главы Администрации городского округа Первоуральск по муниципальному управлению Д.М. Крючкова.

Глава городского округа Первоуральск И.В.Кабец

  
**АДМИНИСТРАЦИЯ ГОРОДСКОГО ОКРУГА ПЕРВОУРАЛЬСК**  
**ПОСТАНОВЛЕНИЕ**

27.04.2022 № 952

г. Первоуральск

О внесении изменения в постановление Администрации городского округа Первоуральск от 26 января 2022 года № 137 «Об установлении публичного сервитута на земельные участки»

В соответствии со статьей 48 Федерального закона № 131-ФЗ от 6 октября 2003 года «Об общих принципах организации местного самоуправления в Российской Федерации», Администрация городского округа Первоуральск

**ПОСТАНОВЛЯЕТ:**

1. Внести изменение в постановление Администрации городского округа Первоуральск от 26 января 2022 года № 137 «Об установлении публичного сервитута на земельные участки»:

1.1. Пункт 1 постановления изложить в новой редакции:

«1. Установить публичный сервитут в отношении земельных участков с кадастровыми номерами 66:58:1501001:519, 66:58:1501001:21, 66:58:1501001:33, 66:58:1501001:38, 66:58:1501001:666, 66:58:1501001:10, 66:58:1501001:45, 66:58:1501001:521, 66:58:1501001:847, 66:58:1501001:54, с целью размещения существующего инженерного сооружения тепловая сеть, с кадастровым номером 66:58:0000000:13536, сроком до 31 декабря 2046 года.»

2. Настоящее постановление опубликовать в газете «Вечерний Первоуральск» и разместить на официальном сайте городского округа Первоуральск в информационно-телекоммуникационной сети «Интернет» по адресу: www.prvadm.ru.


3. Контроль за исполнением настоящего постановления возложить на заместителя Главы Администрации городского округа Первоуральск по муниципальному управлению Д.М. Крючкова.

Глава городского округа Первоуральск И.В.Кабец

2

3. Контроль за исполнением настоящего постановления возложить на заместителя Главы Администрации городского округа Первоуральск по муниципальному управлению Д.М. Крючкова.

Глава городского округа Первоуральск И.В.Кабец

  
**АДМИНИСТРАЦИЯ ГОРОДСКОГО ОКРУГА ПЕРВОУРАЛЬСК**  
**ПОСТАНОВЛЕНИЕ**

27.04.2022 № 959

г. Первоуральск

О внесении изменения в постановление Администрации городского округа Первоуральск от 14 декабря 2021 года № 2378 «Об установлении публичного сервитута на земельные участки»

В соответствии со статьей 48 Федерального закона № 131-ФЗ от 6 октября 2003 года «Об общих принципах организации местного самоуправления в Российской Федерации», Администрация городского округа Первоуральск

**ПОСТАНОВЛЯЕТ:**

1. Внести изменение в постановление Администрации городского округа Первоуральск от 14 декабря 2021 года № 2378 «Об установлении публичного сервитута на земельные участки»:

1.1. Пункт 1 постановления изложить в новой редакции:

«1. Установить публичный сервитут в отношении земельных участков с кадастровыми номерами 66:58:0113001:13, 66:58:0113001:3, 66:58:0113001:3538, 66:58:0113001:92, 66:58:0113001:72, 66:58:0113001:12, с целью размещения существующего инженерного сооружения теплотель Т-48, с кадастровым номером объекта 66:58:0000000:12820, сроком до 31 декабря 2046 года.»

2. Настоящее постановление опубликовать в газете «Вечерний Первоуральск» и разместить на официальном сайте городского округа Первоуральск в информационно-телекоммуникационной сети «Интернет» по адресу: www.prvadm.ru.

3. Контроль за исполнением настоящего постановления возложить на заместителя Главы Администрации городского округа Первоуральск по муниципальному управлению Д.М. Крючкова.

Глава городского округа Первоуральск И.В.Кабец

**АДМИНИСТРАЦИЯ ГОРОДСКОГО ОКРУГА ПЕРВОУРАЛЬСК**  
**ПОСТАНОВЛЕНИЕ**

27.04.2022 № 960

г. Первоуральск

О внесении изменения в постановление Администрации городского округа Первоуральск от 14 декабря 2021 года № 2381 «Об установлении публичного сервитута на земельные участки»

В соответствии со статьей 48 Федерального закона № 131-ФЗ от 6 октября 2003 года "Об общих принципах организации местного самоуправления в Российской Федерации", Администрация городского округа Первоуральск

**ПОСТАНОВЛЯЕТ:**

- Внести изменение в постановление Администрации городского округа Первоуральск от 14 декабря 2021 года № 2381 «Об установлении публичного сервитута на земельные участки»:
  - Пункт 1 постановления изложить в новой редакции:
    - Установить публичный сервитут в отношении земельных участков с кадастровыми номерами 66:58:0115001:271, 66:58:0115001:101, 66:58:0115001:4880, 66:58:0115001:87, 66:58:0115001:226, с целью размещения существующего сооружения теплотель Т-136, с кадастровым номером объекта 66:58:0000000:12908, сроком до 31 декабря 2046 года.»
  - Настоящее постановление опубликовать в газете «Вечерний Первоуральск» и разместить на официальном сайте городского округа Первоуральск в информационно-телекоммуникационной сети «Интернет» по адресу: www.prvadm.ru.
  - Контроль за исполнением настоящего постановления возложить на заместителя Главы Администрации городского округа Первоуральск по муниципальному управлению Д.М. Крючкова.

Глава городского округа Первоуральск И.В. Кабел

2

4. Настоящее постановление опубликовать в газете «Вечерний Первоуральск» и разместить на официальном сайте городского округа Первоуральск в информационно-телекоммуникационной сети «Интернет» по адресу: www.prvadm.ru.

5. Контроль за исполнением настоящего постановления возложить на заместителя Главы Администрации городского округа Первоуральск по муниципальному управлению Д.М. Крючкова.

Глава городского округа Первоуральск И.В. Кабел

**АДМИНИСТРАЦИЯ ГОРОДСКОГО ОКРУГА ПЕРВОУРАЛЬСК**  
**ПОСТАНОВЛЕНИЕ**

27.04.2022 № 967

г. Первоуральск

О предоставлении разрешения на отклонения от предельных параметров разрешенного строительства, реконструкции объектов капитального строительства

В соответствии с Градостроительным кодексом Российской Федерации от 29 декабря 2004 года № 190-ФЗ (в действующей редакции), с учетом заключения по результатам общественных обсуждений, утвержденных постановлением Главы городского округа Первоуральск от 18 апреля 2022 года № 47, руководствуясь Уставом городского округа Первоуральск, Администрация городского округа Первоуральск

**ПОСТАНОВЛЯЕТ:**

- Предоставить разрешение на отклонения от предельных параметров разрешенного строительства, реконструкции объектов капитального строительства, в части уменьшения отступа от границ земельного участка с кадастровым номером 66:58:0111014:29, расположенного по адресу: Свердловская область, город Первоуральск, улица Чапаева, 56 в зоне жилых домов усадебного типа (Ж-1), с 5 м до 0 м от границ «красной линии» улицы Чапаева, и с 3 м до 1,5 м до границ земельного участка с кадастровым номером 66:58:0111014:97, с 3 до 2 м до границ земельного участка с кадастровым номером 66:58:0111014:94.
- Настоящее постановление опубликовать в газете «Вечерний Первоуральск» и разместить на официальном сайте городского округа Первоуральск в информационно-телекоммуникационной сети «Интернет» по адресу: www.prvadm.ru.
- Контроль за исполнением настоящего постановления возложить на заместителя Главы Администрации городского округа Первоуральск по муниципальному управлению Д.М. Крючкова.

Глава городского округа Первоуральск И.В. Кабел

**АДМИНИСТРАЦИЯ ГОРОДСКОГО ОКРУГА ПЕРВОУРАЛЬСК**  
**ПОСТАНОВЛЕНИЕ**

27.04.2022 № 961

г. Первоуральск

О внесении изменения в постановление Администрации городского округа Первоуральск от 26 января 2022 года № 136 «Об установлении публичного сервитута на земельные участки»

В соответствии со статьей 48 Федерального закона № 131-ФЗ от 6 октября 2003 года "Об общих принципах организации местного самоуправления в Российской Федерации", Администрация городского округа Первоуральск

**ПОСТАНОВЛЯЕТ:**

- Внести изменение в постановление Администрации городского округа Первоуральск от 26 января 2022 года № 136 «Об установлении публичного сервитута на земельные участки»:
  - Пункт 1 постановления изложить в новой редакции:
    - Установить публичный сервитут в отношении земельных участков с кадастровыми номерами 66:58:1301004:1100, 66:58:1301004:255, 66:58:1301004:256, 66:58:1301004:257, 66:58:1301004:81, 66:58:1301004:410, 66:58:0000000:63 (вх. 66:58:1301004:166), 66:58:1301006:2170, 66:58:1301006:344, 66:58:1301006:345, 66:58:1301006:346, 66:58:1301006:348, 66:58:1301006:341, 66:58:1301006:343, 66:58:1301006:367, 66:58:0000000:1227949, 66:58:0000000:2182(6), с целью размещения существующего инженерного сооружения тепловые сети, с кадастровым номером 66:58:0000000:13526, сроком до 31 декабря 2046 года.»
  - Настоящее постановление опубликовать в газете «Вечерний Первоуральск» и разместить на официальном сайте городского округа Первоуральск в информационно-телекоммуникационной сети «Интернет» по адресу: www.prvadm.ru.
  - Контроль за исполнением настоящего постановления возложить на заместителя Главы Администрации городского округа Первоуральск по муниципальному управлению Д.М. Крючкова.

Глава городского округа Первоуральск И.В. Кабел

**АДМИНИСТРАЦИЯ ГОРОДСКОГО ОКРУГА ПЕРВОУРАЛЬСК**  
**ПОСТАНОВЛЕНИЕ**

27.04.2022 № 965

г. Первоуральск

О предоставлении разрешения на условно разрешенный вид использования

В соответствии с Градостроительным кодексом Российской Федерации от 29 декабря 2004 года № 190-ФЗ (в действующей редакции), с учетом заключения по результатам общественных обсуждений, утвержденных постановлением Главы городского округа Первоуральск от 18 апреля 2022 года № 47, руководствуясь Уставом городского округа Первоуральск, Администрация городского округа Первоуральск

**ПОСТАНОВЛЯЕТ:**

- Предоставить разрешение на условно разрешенный вид использования «Магзин» земельному участку, с кадастровым номером 66:58:0118006:104 в территориальной зоне Ж-1 (зона жилых домов усадебного типа), объекту капитального строительства с кадастровым номером 66:58:0118006:8368, расположенным по адресу: Свердловская область, город Первоуральск, улица Трубинов, дом 5 (категория – земли населенных пунктов).
- Соколовой Галине Васильевне внести изменения в государственный кадастровый учет в порядке, установленном действующим законодательством.
- Настоящее постановление опубликовать в газете «Вечерний Первоуральск» и разместить на официальном сайте городского округа Первоуральск в информационно-телекоммуникационной сети «Интернет» по адресу: www.prvadm.ru.
- Контроль за исполнением настоящего постановления возложить на заместителя Главы Администрации городского округа Первоуральск по муниципальному управлению Д.М. Крючкова.

Глава городского округа Первоуральск И.В. Кабел

**АДМИНИСТРАЦИЯ ГОРОДСКОГО ОКРУГА ПЕРВОУРАЛЬСК**  
**ПОСТАНОВЛЕНИЕ**

27.04.2022 № 968

г. Первоуральск

О предоставлении разрешения на отклонения от предельных параметров разрешенного строительства, реконструкции объектов капитального строительства

В соответствии с Градостроительным кодексом Российской Федерации от 29 декабря 2004 года № 190-ФЗ (в действующей редакции), с учетом заключения по результатам общественных обсуждений, утвержденных постановлением Главы городского округа Первоуральск от 18 апреля 2022 года № 47, руководствуясь Уставом городского округа Первоуральск, Администрация городского округа Первоуральск

**ПОСТАНОВЛЯЕТ:**

- Предоставить разрешение на отклонения от предельных параметров разрешенного строительства, реконструкции объектов капитального строительства, в части установления земельного участка с кадастровым номером 66:58:0120004:15, расположенного по адресу: Свердловская область, город Первоуральск, улица Вальцовщиков, 15, в зоне жилых домов усадебного типа (Ж-1) площади 592 кв. м
- Настоящее постановление опубликовать в газете «Вечерний Первоуральск» и разместить на официальном сайте городского округа Первоуральск в информационно-телекоммуникационной сети «Интернет» по адресу: www.prvadm.ru.
- Контроль за исполнением настоящего постановления возложить на заместителя Главы Администрации городского округа Первоуральск по муниципальному управлению Д.М. Крючкова.

Глава городского округа Первоуральск И.В. Кабел

**АДМИНИСТРАЦИЯ ГОРОДСКОГО ОКРУГА ПЕРВОУРАЛЬСК**  
**ПОСТАНОВЛЕНИЕ**

27.04.2022 № 963

г. Первоуральск

О разработке проекта планировки и межевания территории в границах планировочной структуры, по адресу: Свердловская область, город Первоуральск, деревня Черемша, в районе улицы Травтовая

В соответствии с Градостроительным кодексом Российской Федерации от 29 декабря 2004 года № 190-ФЗ (в действующей редакции), Генеральным планом городского округа Первоуральск Свердловской области, утвержденным решением Первоуральской городской Думы от 29 марта 2012 года № 482 (в редакции от 26 марта 2020 года № 277), Правилам землепользования и застройки территории городского округа Первоуральск Свердловской области, утвержденным решением Первоуральской городской Думы от 26 августа 2010 года № 241 (в действующей редакции), статьей 28 Устава городского округа Первоуральск, обращением Общества с ограниченной ответственностью «Черемша», Администрация городского округа Первоуральск

**ПОСТАНОВЛЯЕТ:**

- Разрешить Обществу с ограниченной ответственностью «Черемша» подготовку планировки и межевания территории в границах планировочной структуры, по адресу: Свердловская область, город Первоуральск, деревня Черемша, в районе улицы Травтовая (далее – проект).
- Обществу с ограниченной ответственностью «Черемша»:
  - получить в Управлении архитектуры и градостроительства Администрации городского округа Первоуральск техническое задание на подготовку проекта;
  - предоставить в Управление архитектуры и градостроительства Администрации городского округа Первоуральск подготовленный в соответствии с техническим заданием проект.
- Управлению архитектуры и градостроительства Администрации городского округа Первоуральск осуществлять прием предложений от физических и юридических лиц о порядке, сроках подготовки и содержании проекта в период до 25 мая 2022 года.

**АДМИНИСТРАЦИЯ ГОРОДСКОГО ОКРУГА ПЕРВОУРАЛЬСК**  
**ПОСТАНОВЛЕНИЕ**

27.04.2022 № 966

г. Первоуральск

О предоставлении разрешения на отклонения от предельных параметров разрешенного строительства, реконструкции объектов капитального строительства

В соответствии с Градостроительным кодексом Российской Федерации от 29 декабря 2004 года № 190-ФЗ (в действующей редакции), с учетом заключения по результатам общественных обсуждений, утвержденных постановлением Главы городского округа Первоуральск от 18 апреля 2022 года № 47, руководствуясь Уставом городского округа Первоуральск, Администрация городского округа Первоуральск

**ПОСТАНОВЛЯЕТ:**

- Предоставить разрешение на отклонения от предельных параметров разрешенного строительства, реконструкции объектов капитального строительства, в части уменьшения отступа от границ земельного участка с кадастровым номером 66:58:0101006:652, расположенного по адресу: Свердловская область, город Первоуральск, улица Орджоникидзе, в зоне жилых домов усадебного типа (Ж-1), с 5 м до 0 м от «красной линии» улицы Орджоникидзе и с 3 м до 0 м от земельных участков с кадастровыми номерами 66:58:0101006:651, 66:58:0101006:600, 66:58:0101006:601.
- Настоящее постановление опубликовать в газете «Вечерний Первоуральск» и разместить на официальном сайте городского округа Первоуральск в информационно-телекоммуникационной сети «Интернет» по адресу: www.prvadm.ru.
- Контроль за исполнением настоящего постановления возложить на заместителя Главы Администрации городского округа Первоуральск по муниципальному управлению Д.М. Крючкова.

Глава городского округа Первоуральск И.В. Кабел

**АДМИНИСТРАЦИЯ ГОРОДСКОГО ОКРУГА ПЕРВОУРАЛЬСК**  
**ПОСТАНОВЛЕНИЕ**

27.04.2022 № 977

г. Первоуральск

О внесении изменения в постановление Администрации городского округа Первоуральск от 14 декабря 2021 года № 2377 «Об установлении публичного сервитута на земельные участки»

В соответствии со статьей 48 Федерального закона № 131-ФЗ от 6 октября 2003 года "Об общих принципах организации местного самоуправления в Российской Федерации", Администрация городского округа Первоуральск

**ПОСТАНОВЛЯЕТ:**

- Внести изменение в постановление Администрации городского округа Первоуральск от 14 декабря 2021 года № 2377 «Об установлении публичного сервитута на земельные участки»:
  - Пункт 1 постановления изложить в новой редакции:
    - Установить публичный сервитут в отношении земельных участков с кадастровыми номерами 66:58:0113004:228, 66:58:0113004:30, 66:58:0113004:26, 66:58:0113004:25, с целью размещения существующего сооружения теплотель Т-155, с кадастровым номером объекта 66:58:0000000:12929, сроком до 31 декабря 2046 года.»
  - Настоящее постановление опубликовать в газете «Вечерний Первоуральск» и разместить на официальном сайте городского округа Первоуральск в информационно-телекоммуникационной сети «Интернет» по адресу: www.prvadm.ru.
  - Контроль за исполнением настоящего постановления возложить на заместителя Главы Администрации городского округа Первоуральск по муниципальному управлению Д.М. Крючкова.

Глава городского округа Первоуральск И.В. Кабел


**АДМИНИСТРАЦИЯ ГОРОДСКОГО ОКРУГА ПЕРВОУРАЛЬСК**  
**ПОСТАНОВЛЕНИЕ**

27.04.2022

№ 978

г. Первоуральск

О внесении изменения в постановление Администрации городского округа Первоуральск от 26 января 2022 года № 138 «Об установлении публичного сервитута на земельные участки»

В соответствии со статьей 48 Федерального закона № 131-ФЗ от 6 октября 2003 года «Об общих принципах организации местного самоуправления в Российской Федерации», Администрация городского округа Первоуральск

## ПОСТАНОВЛЯЕТ:

1. Внести изменение в постановление Администрации городского округа Первоуральск от 26 января 2022 года № 138 «Об установлении публичного сервитута на земельные участки»:

1.1. Пункт 1 постановления изложить в новой редакции:  
 «1. Установить публичный сервитут в отношении земельных участков с кадастровыми номерами 66:58:2902060:13, 66:58:2902030:10, с целью размещения существующего инженерного сооружения тепловые сети, с кадастровым номером 66:58:0000000:13530, сроком до 31 декабря 2046 года.»

2. Настоящее постановление опубликовать в газете «Вечерний Первоуральск» и разместить на официальном сайте городского округа Первоуральск в информационно-телекоммуникационной сети «Интернет» по адресу: www.prvadm.ru.

3. Контроль за исполнением настоящего постановления возложить на заместителя Главы Администрации городского округа Первоуральск по муниципальному управлению Д.М. Крючкова.

Глава городского округа Первоуральск


И.В. Кабач

**Протокол подведения итогов от 25 апреля 2022 года № 16**

по приему заявлений в соответствии со статьей 39.18 Земельного кодекса Российской Федерации по извещению о предоставлении земельного участка под выращивание зерновых и иных сельскохозяйственных культур, опубликованному 22 марта 2022 года в Общественно-политической газете «Вечерний Первоуральск», на официальном сайте Администрации ГО Первоуральск prvadm@prvadm.ru и на официальном сайте Российской Федерации для размещения информации о проведении торгов torgi.gov.ru.

№	Адрес	Кадастровый номер, площадь	Заявитель	Заявление требованиям соответствует/не соответствует	Причина несоответствия	Итог
1.	Свердловская обл., г. Первоуральск, п. Новоуткинск	66:58:1101007:635, 26210 кв. метров	1. Совков Д.В. (заявление от 15.04.2022 года); 2. Смоляков А.С. (заявление от 20.04.2022 года)	1. не соответствует; 2. соответствует	1. заявление подано на бумажном носителе	Проведение аукциона по продаже земельного участка

Председатель комитета по управлению имуществом Администрации городского округа Первоуральск



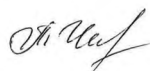
П.С. Чемерикина

**Протокол подведения итогов от 25 апреля 2022 года № 14**

по приему заявлений в соответствии со статьей 39.18 Земельного кодекса Российской Федерации по извещению о предоставлении земельного участка для ведения личного подсобного хозяйства (приусадебный земельный участок), опубликованному 22 марта 2022 года в Общественно-политической газете «Вечерний Первоуральск», на официальном сайте Администрации ГО Первоуральск prvadm@prvadm.ru и на официальном сайте Российской Федерации для размещения информации о проведении торгов torgi.gov.ru.

№	Адрес	Кадастровый номер, площадь	Заявитель	Заявление требованиям соответствует/не соответствует	Причина несоответствия	Итог
1.	Российская Федерация, Свердловская обл., городской округ Первоуральск, г. Первоуральск, ул. Подволошная, земельный участок 38В	Земельный участок не стоит на государственном кадастровом учете, 1500 кв. метров	1. Алиева В.В. (заявление от 11.04.2022 года); 2. Телеусова Ю.О. (заявление от 20.04.2022 года)	1. не соответствует; 2. соответствует	1. заявление не подписано электронной подписью	Образование земельного участка и проведение аукциона на право заключения договора аренды земельного участка

Председатель комитета по управлению имуществом Администрации городского округа Первоуральск



П.С. Чемерикина

**Отопление начнут отключать после майских праздников**

В Свердловской области подводят итоги завершающегося отопительного сезона. По словам коммунальщиков, число технологических нарушений в зимний период значительно сократилось по сравнению со среднегодовыми показателями. Это связано с масштабной подготовительной работой, которая была проведена накануне сезона, обновлением коммунальной инфраструктуры и теплой зимой.

– Отопительный сезон в целом прошёл спокойно и уверенно, без крупных аварий, нарушающих жизнеобеспечение объектов. Запасов топлива, материальных ресурсов и аварийных бригад было достаточно для своевременной ликвидации технологических нарушений. Сейчас главная задача, не дожидаясь окончания отопительного сезона, начать подготовку к будущему сезону, – сказал первый заместитель министра энергетики и жилищно-коммунального хозяйства Свердловской области Игорь Чикризов.

Традиционно отопление в Свердловской области начнут отключать после майских праздников, когда температура за окном продержится несколько дней выше плюс 8 градусов.

**В мае аграрии получат почти 350 миллиона господдержки**

Сроки предоставления субсидий на поддержку аграриев скорректированы на заседании Правительства Свердловской области, которое прошло 28 апреля под руководством губернатора Евгения Куйвашева. Господдержку сельхозпроизводители получат не в течение лета, как планировалось, а уже в мае.

Поручение по ускорению доведения бюджетных средств до сельхозпроизводителей, в том числе с использованием авансового механизма, дал Президент России Владимир Путин по итогам совещания с членами Правительства Российской Федерации 23 марта.

– Для скорейшего освоения федеральных средств предусмотрено изменение срока подачи документов и предоставления субсидий на поддержку элитного семеноводства и племенного животноводства, а также производителей зерновых культур на возмещение части затрат, связанных с их производством и реализацией, – отметил министр агропромышленного комплекса и потребительского рынка Свердловской области Артём Бахтерев.

По словам министра, на поддержку элитного семеноводства планируется направить 59 миллионов рублей, на племенное животноводство – более 203 миллионов рублей. Производителям зерновых культур будет предоставлена господдержка на общую сумму 86,2 миллионов рублей. Кроме того, период реализации зерновых культур расширен с августа 2021 года по май 2022 года. Это позволяет увеличить количество получателей субсидии.

Средства господдержки, полученные аграриями в мае, будут направлены на весенне-полевые работы, заготовку кормов, а также на приобретение племенного материала.

**Протокол подведения итогов от 25 апреля 2022 года № 15**

по приему заявлений в соответствии со статьей 39.18 Земельного кодекса Российской Федерации по извещению о предоставлении земельного участка под растениеводство, опубликованному 22 марта 2022 года в Общественно-политической газете «Вечерний Первоуральск», на официальном сайте Администрации ГО Первоуральск prvadm@prvadm.ru и на официальном сайте Российской Федерации для размещения информации о проведении торгов torgi.gov.ru.

№	Адрес	Кадастровый номер, площадь	Заявитель	Заявление требованиям соответствует/не соответствует	Причина несоответствия	Итог
1.	Свердловская обл., г. Первоуральск, п. Новоуткинск, Потребительский кооператив садоводческое товарищество № 10	66:58:1101007:593, 121000 кв. метров	1. Совков Д.В. (заявление от 15.04.2022 года); 2. Смоляков А.С. (заявление от 20.04.2022 года)	1. не соответствует; 2. соответствует	1. заявление подано на бумажном носителе	Проведение аукциона по продаже земельного участка

Председатель комитета по управлению имуществом Администрации городского округа Первоуральск



П.С. Чемерикина