



№ 16 (2327)

# ДИАЛОГ

Издаётся с 1997 года

4  
марта  
2022 г.

Полевская городская общественно-политическая газета

## ГЛАВА ПОЛЕВСКОГО ГОРОДСКОГО ОКРУГА ПОСТАНОВЛЕНИЕ

25.02.2022 № 114

г. Полевской

### О принятии решения о разработке документации по планировке территории (проекта планировки и проекта межевания территории) квартала индивидуальной жилой застройки в границах земельного участка с кадастровым номером 66:59:0216001:826, расположенного в селе Курганово Полевского городского округа

Руководствуясь пунктом 1 статьи 45 Градостроительного кодекса Российской Федерации, статьями 10 и 11 Правил землепользования и застройки Полевского городского округа, утвержденных решением Думы Полевского городского округа от 16.12.2016 № 600 (в редакции от 27.05.2021 № 394, от 08.07.2021 № 416, от 28.12.2021 № 475),

#### ПОСТАНОВЛЯЮ:

- Принять решение о разработке документации по планировке территории (проекта планировки и проекта межевания территории) квартала индивидуальной жилой застройки в границах земельного участка с кадастровым номером 66:59:0216001:826, расположенного в селе Курганово Полевского городского округа (далее – Проект).
- Определить состав и содержание Проекта в соответствии со статьями 42 и 43 Градостроительного кодекса Российской Федерации.
- Контроль за исполнением настоящего постановления возложить на первого заместителя Главы Администрации Полевского городского округа Федюнина А.В.
- Опубликовать настоящее постановление в газете «Диалог», на ОФИЦИАЛЬНОМ ИНТЕРНЕТ-ПОРТАЛЕ ПРАВОВОЙ ИНФОРМАЦИИ ПОЛЕВСКОГО ГОРОДСКОГО ОКРУГА (polevskoy-pravo.rf) и разместить на официальном сайте Администрации Полевского городского округа в сети «Интернет» (<http://polevsk.midural.ru>).

Глава Полевского городского округа К.С. Поспелов

## ГЛАВА ПОЛЕВСКОГО ГОРОДСКОГО ОКРУГА ПОСТАНОВЛЕНИЕ

28.02.2022 № 122

г. Полевской

### Об утверждении основной части внесения изменений во фрагмент Проекта планировки и межевания территории жилой застройки микрорайона «Березовая Роща», утвержденного постановлением Главы Полевского городского округа от 26.03.2020 № 341

В соответствии со статьями 41, 42, 43, 45 и 46 Градостроительного кодекса Российской Федерации, статьей 16 Федерального закона от 06 октября 2003 года № 131-ФЗ «Об общих принципах организации местного самоуправления в Российской Федерации», Генеральным планом Полевского городского округа, утвержденным решением Думы Полевского городского округа от 04.12.2012 № 601, Правилами землепользования и застройки Полевского городского округа, утвержденными решением Думы Полевского городского округа от 16.12.2016 № 600 (в редакции от 27.05.2021 № 394, от 08.07.2021 № 416, от 28.12.2021 № 475), на основании постановления Главы Полевского городского округа от 31.08.2021 № 849 «О принятии решения о внесении изменений в фрагмент основной части внесения изменений в фрагмент Проекта планировки и межевания территории жилой застройки микрорайона «Березовая Роща», утвержденного постановлением Главы Полевского городского округа от 26.03.2020 № 341», в связи с выявленной реестровой ошибкой

#### ПОСТАНОВЛЯЮ:

- Утвердить основную часть внесения изменений во фрагмент Проекта планировки и межевания территории жилой застройки микрорайона «Березовая Роща», утвержденного постановлением Главы Полевского городского округа от 26.03.2020 № 341 «Об утверждении основной части проекта внесения изменений в фрагмент Проекта планировки и межевания территории жилой застройки микрорайона «Березовая Роща», утвержденного постановлением Главы Полевского городского округа от 12.07.2018 № 1104» (прилагается).
- Контроль за исполнением настоящего постановления возложить на первого заместителя Главы Администрации Полевского городского округа Федюнина А.В.
- Опубликовать настоящее постановление в газете «Диалог», на ОФИЦИАЛЬНОМ ИНТЕРНЕТ-ПОРТАЛЕ ПРАВОВОЙ ИНФОРМАЦИИ ПОЛЕВСКОГО ГОРОДСКОГО ОКРУГА (polevskoy-pravo.rf) и разместить на официальном сайте Администрации Полевского городского округа в сети «Интернет» (<http://polevsk.midural.ru>).

Глава Полевского городского округа К.С. Поспелов

#### УТВЕРЖДЕНА

постановлением Главы Полевского городского округа от 28.02.2022 № 122 «Об утверждении основной части внесения изменений во фрагмент Проекта планировки и межевания территории жилой застройки микрорайона «Березовая Роща», утвержденного постановлением Главы Полевского городского округа от 26.03.2020 № 341»

### Основная часть внесения изменений во фрагмент Проекта планировки и межевания территории жилой застройки микрорайона «Березовая Роща», утвержденного постановлением Главы Полевского городского округа от 26.03.2020 № 341

#### Внесение изменений во фрагмент Проекта планировки и межевания территории жилой застройки микрорайона «Березовая Роща», утвержденного постановлением Главы Полевского городского округа от 26.03.2020 № 341

#### Проект планировки территории

Изм.	№ док.	Подпись	Дата

2022

## Состав проекта

№ п/п	Наименование	№ книги/листа	количество страниц
<b>Основная часть проекта планировки территории</b>			
1	Книга 1. Положение о характеристиках планируемого развития территории. Положения об очередности планируемого развития территории.	1	24
2	Книга 2. Материалы по обоснованию проекта планировки территории	1	55
<b>Материалы по обоснованию проекта планировки территории</b>			
3	Карта (фрагмент карты) планировочной структуры территории поселения с отображением границ элементов планировочной структуры	1	9
4	Схема использования территории в период подготовки проекта планировки территории	2	9
5	Карта градостроительного зонирования	3	9
6	Схема организации движения транспорта	5	9
7	Схема вертикальной планировки территории, инженерной подготовки и инженерной защиты территории	6	9
8	Схема развития инженерной инфраструктуры	7	9
9	Схема прокладки внутриплощадочных инженерных сетей	8	9
<b>Основная (утверждаемая) часть проекта планировки территории</b>			
10	Разбивочный чертеж красных линий	4	9
11	Чертеж планировки территории	9	9
<b>Материалы по проекту межевания территории</b>			
12	Книга 3. Материалы по проекту межевания территории	1	51

### Книга 1. Положение о характеристиках планируемого развития территории. Положения об очередности планируемого развития территории.

#### Введение

Документация по внесению изменений в фрагмент Проекта планировки и межевания территории жилой застройки микрорайона «Березовая Роща», утвержденного постановлением Главы Полевского городского округа от 12.07.2018 № 1104, в г. Полевской, Свердловская область.

Главной целью разработки проекта планировки территории является обеспечение процесса архитектурно-строительного проектирования, строительства и ввода в эксплуатацию планируемых к размещению объектов капитального строительства.

Основные задачи проекта планировки территории:

- определение зоны планируемого размещения объектов капитального строительства в соответствии с документами территориального планирования городского округа Полевской;
- определение границ земельных участков, предназначенных для размещения объектов капитального строительства;
- выделение элементов планировочной структуры, установления границ территории общего пользования;
- установления функционального назначения и параметров развития элементов планировочной структуры;
- разработка проекта зон с особыми условиями использования территории планируемых к размещению объектов капитального строительства;
- создание информационного ресурса в виде базы пространственных и иных данных об объектах градостроительной деятельности в целях обеспечения автоматизации процессов при исполнении муниципальных функций и предоставлении услуг в сфере градостроительной деятельности;
- обеспечение публичности и открытости градостроительных решений.

Внесение изменений в фрагмент Проекта планировки и межевания территории жилой застройки микрорайона «Березовая Роща», утвержденного постановлением Главы Полевского городского округа от 12.07.2018 № 1104, разработан для изменения границ земельных участков с кадастровыми номерами 66:59:0101019:7374, 66:59:0101019:7375, 66:59:0101019:7376, 66:59:0101019:7377, 66:59:0101019:7378, 66:59:0101019:7379, 66:59:0101019:7380, 66:59:0101019:7381, 66:59:0101019:7382, 66:59:0101019:7383, 66:59:0101019:7384, 66:59:0101019:7385, 66:59:0101019:7386, 66:59:0101019:7387, 66:59:0101019:7388, 66:59:0101019:7389, 66:59:0101019:7390, 66:59:0101019:7391, 66:59:0101019:7392, 66:59:0101019:7393, 66:59:0101019:7394, 66:59:0101019:7395, 66:59:0101019:7446, 66:59:0101019:7447, 66:59:0101019:7448, 66:59:0101019:7449, 66:59:0101019:7450, 66:59:0101019:7451, 66:59:0101019:7452, 66:59:0101019:7453, 66:59:0101019:7454, 66:59:0101019:7455, 66:59:0101019:7456, 66:59:0101019:7457, 66:59:0101019:7458, 66:59:0101019:7459, 66:59:0101019:7460, 66:59:0101019:7461, 66:59:0101019:7462, 66:59:0101019:7463, 66:59:0101019:7464, 66:59:0101019:7465, 66:59:0101019:7466, 66:59:0101019:7467, расположенных в г. Полевском (район ул. Листопрокатчиков) Свердловской области.

Расчетный срок реализации Проекта планировки: 2018–2023 гг. будет проходить в 5 этапов.

Территория разработки Проекта планировки расположена в северной части города Полевского Свердловской области, с востока примыкает к жилому микрорайону «Березовая роща», с юга примыкает к ул. Листопрокатчиков.

Расчетная численность населения 456 человека, в том числе:

•Перспективное население – 456 человек.

Количество жилых домов: 151, в том числе:

- Индивидуальные дома – 51 дом (Площадь одного жилого дома – 163 кв.м, жилая площадь одного дома – 76 кв.м, площади приняты согласно типового проекта, представленного заказчиком), блокированные жилые дома – 100 домов (Площади домов от 100-122 кв.м, площади приняты согласно типового проекта представленного заказчиком).

Проектное предложение по развитию территории предусматривает:

- Принятие следующих основных положений формирования планировочной структуры:
  - Освоение незастроенной территории проектируемого участка для развития индивидуальной жилой и блокированной застройки;
  - Организация улично-дорожной сети с размещением кварталов индивидуальной жилой застройки. Площадь вновь формируемых земельных участков под ИЖС составит 7-12 соток;
  - Организация улично-дорожной сети с размещением кварталов блокированной жилой застройки. Площадь вновь формируемых земельных участков под БЖС составит 2-6 соток
  - Формирование новых участков для размещения объектов инженерной инфраструктуры;
  - Установление границ красных линий (Предложение по установлению границ красных линий представлено на схеме 4 «Разбивочный чертеж красных линий»).
- Определение 5 функциональных зон, представленных в таблице 1;
- Организацию централизованных систем газоснабжения, водоснабжения, водоотведения и электро-снабжения;
- Размещение объектов инженерной инфраструктуры: трансформаторной подстанции (ТП) и газорегуляторного пункта (ГРП);
- Организацию ливневой канализации;
- Организацию благоустройства территории с устройством тротуаров вдоль улично-дорожной сети, размещением площадок для отдыха взрослого населения, детских и спортивных площадок.

Реализация представленного проектного предложения позволит получить показатели функционально-зонирования, указанные в таблице 1.

Таблица 1

Планируемое функциональное зонирование			
№ п/п	Наименование функциональной зоны	Площадь, га	%
1	Зона индивидуальной жилой застройки	4.38	41.63
2	Зона блокированной жилой застройки	3.20	30.44
3	Зона общего пользования	2.18	20.71
4	Зона инженерной и транспортной инфраструктуры	0.56	5.32
5	Зона рекреационного назначения	0,20	1.90
Общая площадь территории подготовки Проекта планировки		10.52	100,00

**Примечание:**

\* - Площадь функциональных зон вычислена графическим способом и может уточняться на этапе рабочего Проекта;

\*\* - В зону общего пользования включены территории, занятые пешеходными дорожками (тротуарами), объектами улично-дорожной сети, линейными объектами инженерной инфраструктуры, площадками под мусорные контейнеры, растительностью вдоль улиц и дорог и т.д.

Проект планировки территории предлагает размещение 51 индивидуальной жилой застройки и 100 блокированных жилых участков, которые распределены с учетом необходимой зоны общего пользования, инженерных и транспортных объектов. Площадь одного участка индивидуальной жилой застройки составляет от 700 до 1200 кв.м., площадь одного участка блокированной жилой застройки составляет от 200 до 600 кв. м.

Результаты разработки Проекта планировки и его основные технико-экономические показатели представлены в статьях I-XI настоящих Положений.

**Статья I. Очередность планируемого развития территории**

Расчетный срок реализации Проекта планировки: 2018-2023гг.

Реализация Проекта планировки будет проходить в 4 этапа:

1 этап (2018 год):

1. Подготовительные работы: вырубка деревьев, планировка площадей, устройство временных дорог на площади всего коттеджного поселка – апрель-июль;
2. Инженерные сети: внешнее электроснабжение 10кВ жилых домов (27 шт); газоснабжение, водоснабжение и водоотведение – от основных магистралей вдоль улиц и устройство вводов в дома 27 шт – май-октябрь;
3. Строительство индивидуальных жилых домов – 27 шт. Выполнение чистовой отделки в 2018г.

2 этап (2018 год):

1. Строительство блокированных жилых домов с чистовой отделкой(32) шт;
  2. Установка КТП и ГРПШ;
  3. Благоустройство участка (дороги, тротуары, освещение, рекреационная зона).
- 3 этап (2020 год):
1. Строительство блокированных жилых домов с чистовой отделкой – 68 шт;
  2. Инженерные сети: электроснабжение ВЛ 0,4кВ до ВРУ-0,4кВ блокированных жилых домов (68 шт); газоснабжение, водоснабжение и водоотведение – устройство вводов в дома (61 шт);
  3. Благоустройство участка инфраструктурой (дороги, тротуары, освещение, ограждения).

4 этап (2021-2023 год):

1. Строительство индивидуальных жилых домов с чистовой отделкой – 24 шт;
2. Инженерные сети: электроснабжение ВЛ 0,4кВ до ВРУ-0,4кВ индивидуальных жилых домов (24 шт); газоснабжение, водоснабжение и водоотведение – устройство вводов в дома (24 шт); Благоустройство участка инфраструктурой (дороги, тротуары, освещение, ограждения).

**Статья II. Объекты жилищного строительства**

Территория проектирования включает земельные участки с кадастровыми номерами 66:59:0101019:191, 66:59:0101019:7440, 66:59:0101019:7441, 66:59:0101019:7442, 66:59:0101019:7443, 66:59:0101019:7444, 66:59:0101019:7445, 66:59:0101019:7437, 66:59:0101019:7438, 66:59:0101019:7439, 66:59:0101019:7420, 66:59:0101019:7421, 66:59:0101019:7422, 66:59:0101019:7423, 66:59:0101019:7424, 66:59:0101019:7425, 66:59:0101019:7426, 66:59:0101019:7427, 66:59:0101019:7428, 66:59:0101019:7429, 66:59:0101019:7430, 66:59:0101019:7409, 66:59:0101019:7410, 66:59:0101019:7411, 66:59:0101019:7412, 66:59:0101019:7413, 66:59:0101019:7414, 66:59:0101019:7415, 66:59:0101019:7416, 66:59:0101019:7417, 66:59:0101019:7418, 66:59:0101019:7419, 66:59:0101019:7436, 66:59:0101019:7435, 66:59:0101019:7434, 66:59:0101019:7433, 66:59:0101019:7432, 66:59:0101019:7431, 66:59:0101019:7408, 66:59:0101019:7407, 66:59:0101019:7406, 66:59:0101019:7405, 66:59:0101019:7404, 66:59:0101019:7403, 66:59:0101019:7402, 66:59:0101019:7401, 66:59:0101019:7400, 66:59:0101019:7399, 66:59:0101019:7398, 66:59:0101019:7397, 66:59:0101019:7396, 66:59:0101019:7395, 66:59:0101019:7501, 66:59:0101019:7394, 66:59:0101019:7392, 66:59:0101019:7391, 66:59:0101019:7390, 66:59:0101019:7389, 66:59:0101019:7388, 66:59:0101019:7387, 66:59:0101019:7386, 66:59:0101019:7385, 66:59:0101019:7384, 66:59:0101019:7383, 66:59:0101019:7382, 66:59:0101019:7381, 66:59:0101019:7380, 66:59:0101019:7379, 66:59:0101019:7378, 66:59:0101019:7377, 66:59:0101019:7376, 66:59:0101019:7375, 66:59:0101019:7374, 66:59:0101019:7373, 66:59:0101019:7372, 66:59:0101019:7371, 66:59:0101019:7458, 66:59:0101019:7459, 66:59:0101019:7460, 66:59:0101019:7461, 66:59:0101019:7462, 66:59:0101019:7463, 66:59:0101019:7464, 66:59:0101019:7465, 66:59:0101019:7466, 66:59:0101019:7467, 66:59:0101019:7468, 66:59:0101019:7489, 66:59:0101019:7490, 66:59:0101019:7491, 66:59:0101019:7492, 66:59:0101019:7493, 66:59:0101019:7494, 66:59:0101019:7495, 66:59:0101019:7496, 66:59:0101019:7497, 66:59:0101019:7498, 66:59:0101019:7499, 66:59:0101019:7500, 66:59:0101019:7502. Данным проектом планировки предлагается внести изменения в земельные участки с кадастровыми номерами 66:59:0101019:7374, 66:59:0101019:7375, 66:59:0101019:7376, 66:59:0101019:7377, 66:59:0101019:7378, 66:59:0101019:7379, 66:59:0101019:7380, 66:59:0101019:7381, 66:59:0101019:7382, 66:59:0101019:7383, 66:59:0101019:7384, 66:59:0101019:7385, 66:59:0101019:7386, 66:59:0101019:7387, 66:59:0101019:7388, 66:59:0101019:7389, 66:59:0101019:7390, 66:59:0101019:7391, 66:59:0101019:7392, 66:59:0101019:7393, 66:59:0101019:7394, 66:59:0101019:7395, 66:59:0101019:7446, 66:59:0101019:7447, 66:59:0101019:7448, 66:59:0101019:7449, 66:59:0101019:7450, 66:59:0101019:7451, 66:59:0101019:7452, 66:59:0101019:7453, 66:59:0101019:7454, 66:59:0101019:7455, 66:59:0101019:7456, 66:59:0101019:7457, 66:59:0101019:7458, 66:59:0101019:7459, 66:59:0101019:7460, 66:59:0101019:7461, 66:59:0101019:7462, 66:59:0101019:7463, 66:59:0101019:7464, 66:59:0101019:7465, 66:59:0101019:7466, 66:59:0101019:7467. Наданный момент территория проектирования частично застроена.

Жилой фонд на территории подготовки Проекта планировки предусмотрено сформировать за счет строительства 51 индивидуального жилого дома и 100 домов блокированного типа.

Общая площадь нового жилищного строительства – 19693 м2.

Общая площадь нового жилого фонда – 9856 м2.

Параметры и характеристика объектов нового жилищного строительства представлена в таблице 2.

Таблица 2

Параметры и характеристика объектов нового жилищного строительства			
№ п/п	Типы застройки	Ед. изм.	Параметры
1.	Индивидуальные жилые дома, в том числе:	ед.	51
1.1	количество домов, на участках 1 этапа	ед.	27
1.2	количество домов, на участках 2 этапа	ед.	-
1.3	количество домов, на участках 3 этапа	ед.	-
1.4	количество домов, на участках 4 этапа	ед.	24
2	Площадь одного жилого дома <sup>1</sup>	м <sup>2</sup>	163.0
2.1	Жилая площадь одного дома <sup>2</sup>	м <sup>2</sup>	76
3	Общая площадь жилищного строительства, в том числе:	м <sup>2</sup>	8313

3.1	Жилищное строительство, на участках 1 этапа	м <sup>2</sup>	4401
3.2	Жилищное строительство, на участках 2 этапа	м <sup>2</sup>	-
3.3	Жилищное строительство, на участках 3 этапа	м <sup>2</sup>	-
3.4	Жилищное строительство, на участках 4 этапа	м <sup>2</sup>	3912
4	Общая площадь жилого фонда, в том числе:	м <sup>2</sup>	3876
4.1	Жилой фонд, на участках 1 этапа	м <sup>2</sup>	2052
4.2	Жилой фонд, на участках 2 этапа	м <sup>2</sup>	-
4.3	Жилой фонд, на участках 3 этапа	м <sup>2</sup>	-
4.4	Жилой фонд, на участках 4 этапа	м <sup>2</sup>	1824

№ п/п	Типы застройки	Ед. изм.	Параметры
1.	Блокированные жилые дома, в том числе:	ед.	100
1.1	количество домов, на участках 1 этапа	ед.	-
1.2	количество домов, на участках 2 этапа	ед.	32
1.3	количество домов, на участках 3 этапа	ед.	68
1.4	количество домов, на участках 4 этапа	ед.	-
2	Площадь одного жилого дома <sup>1</sup>	м <sup>2</sup>	100-122
2.1	Жилая площадь одного дома <sup>2</sup>	м <sup>2</sup>	48.5-67.3
3	Общая площадь жилищного строительства, в том числе:	м <sup>2</sup>	11380
3.1	Жилищное строительство, на участках 1 этапа	м <sup>2</sup>	-
3.2	Жилищное строительство, на участках 2 этапа	м <sup>2</sup>	3642
3.3	Жилищное строительство, на участках 3 этапа	м <sup>2</sup>	7738
3.4	Жилищное строительство, на участках 4 этапа	м <sup>2</sup>	-
4	Общая площадь жилого фонда, в том числе:	м <sup>2</sup>	5980
4.1	Жилой фонд, на участках 1 этапа	м <sup>2</sup>	-
4.2	Жилой фонд, на участках 2 этапа	м <sup>2</sup>	1914
4.3	Жилой фонд, на участках 3 этапа	м <sup>2</sup>	4066
4.4	Жилой фонд, на участках 4 этапа	м <sup>2</sup>	-
4.5	Жилой фонд, на участках 5 этапа	м <sup>2</sup>	-

Примечание:

<sup>1</sup> - на земельных участках размещаются 2-х этажные индивидуальные жилые дома общей площадью 1 жилого дома 163.0 м2 (площадь одного жилого дома принята в соответствии с типовым проектом 216-16-НСИ –АС, представленным заказчиком);

<sup>2</sup> - размещением блокированных 2-х жилых домов общей площадью одного блокированного дома – 100-122 кв.м. (площадь одного жилого дома принята в соответствии с типовым проектом 216-16-НСИ – Т6-АС, представленным заказчиком).

**Статья III. Система социально-бытового обслуживания территории**

Согласно материалам Генерального плана на территории проектируемого участка не предусмотрено размещение объектов общественного назначения.

**Дошкольные образовательные организации.**

В проекте развития территории не предусматривается размещение детского дошкольного учреждения. Компенсируется детскими дошкольными учреждениями микрорайона «Зеленый бор-2» в радиусе пешеходной доступности.

**Образовательные учреждения.**

Размещение школы на данной территории не предусматривается. На территории микрорайона «Зеленый Бор-2» планируется размещение средней школы в радиусе пешеходной доступности.

**Объекты торгового-бытового обслуживания.**

Размещение объектов торгового обслуживания повседневного и периодического уровня не предусматривается. Обеспечивается объектами микрорайона «Зеленый Бор-2».

**Расчет потребности в учреждениях обслуживания социально гарантированного минимума**

Таблица 3

Наименование учреждений и предприятий обслуживания	Единица измерения	Норматив	Потребность, всего	Размещено в проекте	Местоположение
<b>Расчетные показатели обеспечения объектами образования</b>					
Дошкольные образовательные учреждения	Мест на 1 тыс. чел.	55	24	-	Место расположения территории микрорайона «Зеленый Бор-2»
Общеобразовательные учреждения	Учащихся на 1 тыс. чел.	103	45	-	Место расположения территории микрорайона «Зеленый Бор-2»
Учреждения дополнительного образования для детей	Мест на 1 тыс. чел.	23	6 (5,24)	-	Обслуживание объектами, расположенными в городе
Межшкольные учебно-производственные комбинаты	Учащихся на 1 тыс. чел.	9	2 (2,05)	-	
Образовательные учреждения начального и среднего профессионального образования	Учащихся на 1 тыс. чел.	40	10 (9,12)	-	
<b>Расчетные показатели обеспечения объектами здравоохранения</b>					
Амбулаторно-поликлинические учреждения	Посещений в смену на 1 тыс. чел.	31	7 (7,06)	-	Место расположения территории микрорайона «Зеленый Бор-2»
Больничные учреждения	Коек на 1 тыс. чел.	8,0	2 (1,82)	-	
Аптеки	1 на 10 тыс. чел.	-	-	-	Обслуживание объектами, расположенными в городе
Пункты раздачи детского питания	кв.м. общей площади на 1 тыс. чел.	10,0	2,3 (2,28)	-	
<b>Расчетные показатели обеспечения объектами социального обслуживания системы социальной защиты населения</b>					
Дома-интернаты общего типа и пансионаты для лиц старшего возраста	Мест на 1 тыс. чел.	1,3	1 (0,29)	-	Обслуживание объектами, расположенными в городе
Психоневрологические интернаты	Мест на 1 тыс. чел.	1,5	1 (0,34)	-	
<b>Расчетные показатели обеспечения объектами торговли и питания</b>					

Предприятия торговли, в том числе:					Место расположения территории микрорайона «Зеленый Бор-2»
продовольственных товаров	кв. м. торговой площади на 1 тыс. чел.	180	41,04	-	
непродовольственных товаров	кв. м. торговой площади на 1 тыс. чел.	320	73 (72,96)	-	
Предприятия общественного питания (общедоступная сеть)	Посадочных мест на 1 тыс. чел.	32	8 (7,29)	-	Обслуживание объектами, расположенными в городе
Рынки	кв. м. торговой площади на 1 тыс. чел.	25,0	5,7	-	
Рынки розничной торговли	кв. м. торговой площади на 1 тыс. чел.	50,0	11,4	-	
<b>Расчетные показатели обеспечения объектами культуры</b>					
Кинотеатры	Мест на 1 тыс. чел.	12	3 (2,73)	-	Обслуживание объектами, расположенными в городе
Учреждения культуры клубного типа	Мест на 1 тыс. чел.	30	7 (6,84)	-	
Детские школы искусств, школы эстетического образования	Мест на 1 тыс. чел.	13	3 (2,96)	-	
<b>Расчетные показатели обеспечения объектами физической культуры и спорта</b>					
Детские, юношеские спортивные школы	Учащихся на 1 тыс. чел.	20	5 (4,56)	-	Обслуживание объектами, расположенными в городе
Физкультурно-оздоровительные клубы по месту жительства	Человек, занимающихся спортом на 1 тыс. чел.	10	3 (2,28)	-	
Плоскостные спортивные сооружения (площадки, корты, спортивные ядра)	Кв. м. на 1 тыс. чел.	900	205,2	-	
Спортивные залы	кв. м. площади пола на 1 тыс. чел.	130	29,64	-	
Плавательные бассейны	кв. м. зеркала воды на 1 тыс. чел.	10	2,28	-	
<b>Расчетные показатели обеспечения кредитно-финансовыми учреждениями, предприятиями связи</b>					
Отделения банков на территории малоэтажной застройки	кв. м. общей площади на 1 тыс. чел.	40	9,12	-	Обслуживание объектами, расположенными в городе
<b>Расчетные показатели обеспечения объектами обслуживания для молодежи</b>					
Подростково-молодежный клуб по месту жительства	кв. м. общей площади на 1 тыс. чел.	25	5,7	-	Обслуживание объектами, расположенными в городе

#### Статья IV. Система транспортного обеспечения территории

На территории проектирования предусмотрено создание системы транспортного обеспечения объектов капитального строительства и системы инженерной подготовки территории.

Система транспортного обеспечения территории предполагает строительство сооружений, указанных в таблице 4.

Таблица 4

№ п/п	Типы сооружений	Ед. изм.	Параметры
1.	Общая протяженность улично-дорожной сети, в том числе: <sup>1</sup>	м	1180.9
1.1	Основные и второстепенные улицы в жилой застройке, проезды, в том числе:	м	1180.9
1.1.1	Основная улица в зоне жилой застройки с шириной дорожного полотна – 6,0 м	м	1089.0
1.1.2	Второстепенная улица в зоне жилой застройки с шириной дорожного полотна – 3,0 м	м	91.9
2.	Тротуары и пешеходные дорожки	м	2074.1
3.	Остановочный карман для специализированной техники по сбору ТБО	объект	7
4.	Общее количество машино/мест на парковках при общественно-деловых объектах	единиц	5

**Примечание:** <sup>1</sup> - Протяженность улично-дорожной сети указана в границах проектирования и вычислена графическим способом;

Планировочная структура проектируемого участка выполнена с учетом существующего рельефа территории. Въезд легкового автотранспорта на проектируемую территорию осуществляется с существующей автомобильной дороги IV технической категории с ул. Листопротачиков и с автомобильной дороги с территории существующего микрорайона «Зеленый Бор». На проектируемый участок планируется организовать 6 въездов для обеспечения комфортной и безопасной эксплуатации жилой застройки.

В основу транспортного решения положен принцип обеспечения оптимальной транспортной доступности внутри проектируемого участка. Предлагаемая система предусматривает организацию изолированных улиц, расположенных параллельно друг другу.

В целях пожарной безопасности к каждому дому предусмотрена возможность подъезда пожарной техники.

Хранение личного автотранспорта жителями индивидуальной жилой застройки осуществляется непосредственно на приусадебных участках.

В целях повышения связанности проектируемой территории с внешними автодорогами и улично-дорожной сети города Полевской, Проектом планировки предлагается:

- Сформировать улично-дорожную сеть (далее – УДС) проектируемой территории в соответствии с нормативными требованиями по ширине полотна проезжей части – 6 метров (2 полосы движения, ширина каждой полосы - 3,0 метра) и ширине улиц в красных линиях равной 18 метрам;
- Предусмотреть асфальтирование всех улиц;
- Разместить вдоль жилых улиц и проездов 7 карманов для остановки мусоросборочной техники;
- Организовать на туликовых проездах и подъездах к зданиям разворотные площадки габаритами 15х15 м и длиной туликового проезда не более 150 м.

Проектные решения подлежат уточнению на этапах рабочего проектирования, выноса проекта на местность, межевания территории и т.д.

#### Статья V. Система благоустройства и озеленения территории

Объекты системы благоустройства территории (территории занятые площадками общего пользования, газонами, растительностью вдоль улично-дорожной сети, растительностью и озеленением общего пользования и дорожно-тропиночной сетью) размещаются:

в зоне общего пользования;

в зоне озеленения общего пользования.

Организация санитарно-защитного озеленения предусмотрена в зоне озеленения специального назначения.

Проектом планировки предусмотрена система благоустройства территории внутриквартальных пространств индивидуальной усадебной жилой застройки с выделением таких территорий в зоны рекреационного назначения. Общая площадь рекреационных зон составит 0,20 га (в общую площадь рекреационных зон не включено озеленение общего пользования вдоль улиц и дорог). В границах рекреационных зон размещаются площадки общего пользования. Проектом так же предполагается организация благоустройства зон общего пользования.

Вдоль улиц и дорог Проектом планировки предлагается организация зеленых полос для посадки деревьев и кустарников, а также размещения инженерных подземных и надземных сетей. Зеленые полосы организируются между проезжей частью и тротуарами, а также между тротуарами и границами участков.

#### Благоустройство и озеленение территории

Проектом планировки предлагается:

- максимальное сохранение территорий, занятых древесно-кустарниковой растительностью и зеленых насаждений;

- сбор и очистка поверхностного стока с твердых покрытий (организация ливневой канализации);

- озеленение территорий, не имеющих твердого покрытия;

- организация твердого (асфальтированного) покрытия всей улично-дорожной сети, расположенной в границах проектирования.

#### Очистка территории от отходов производства и потребления

Расчет очистки территории от отходов производства и потребления, проводился согласно Нормативам градостроительного проектирования Свердловской области НГПСО 1-2009-66 и местным нормативам градостроительного проектирования городского округа Полевской. Показатели накопления коммунальных отходов приняты согласно таблице 27 (глава 50 пункт 274). Результаты расчета представлены в таблице 5.

Таблица 5

#### Расчет объема ТБО, образующихся на проектируемой территории

Виды коммунальных отходов	Расчетная единица	Норма накопления		Количество (объем)	Плотность, кг/м³	Итого т/год м³/год
		кг/год	м³/год			
Объем твердых бытовых отходов (проектное предложение)						
Отходы из жилищ несортированные (от ИЖС)	На 1 чел.	280*	1,33*	228	210	63,84/303,24
Отходы от уборки предприятий торговли: - магазины продовольственных товаров, -магазины непродовольственных товаров	На 1 м² торговой площади	18 120	0,04 0,46	45 75	500 260	0,810/1,8 9/34,5
Отходы (мусор) от уборки дорог, улиц, тротуаров, придомовой территории	На 1 м² площади	8,0	0,01	12808	800	102,46/128,08
ИТОГО:						176,11/467,62

\* Показатели накопления коммунальных отходов приняты согласно главе 5 Местных нормативов градостроительного проектирования городского округа Полевской Свердловской области.

В соответствии с расчетом общий объем твердых бытовых отходов мусора составит: 467,62 м³ в год или 1,28 м³ в день.

При расчете количества контейнеров объем образующихся крупногабаритных отходов (далее – КГО) в размере 5% вычитается из общего объема ТБО. Для сбора КГО предусматривается организация специально-оборудованных площадок, вывоз с которых осуществляется в соответствии с санитарными нормами по мере накопления отходов, но не реже одного раза в неделю. С целью оптимизации сбора КГО с территории проектирования, площадка для сбора КГО размещается за границами проектирования на межселенной территории.

Результаты расчетов общих объемов ТБО и КГО, образуемых на проектируемой территории, представлены в таблице 6.

Таблица 6

№ п/п	Наименование показателя	Характеристика
1	Общий объем твердых бытовых отходов мусора, м³:	
	- в год (в целом / от индивидуальной жилой застройки);	176,11/467,62
	- в день (в целом / от индивидуальной жилой застройки).	0,48 / 1,28
2	Технические характеристики предлагаемых к применению контейнеров ТБО:	
	Объем, м³	1,1
3	Расчетное количество контейнеров ТБО, шт.	7
4	Фактическое количество контейнеров ТБО, шт.	7
5	Потребное к размещению количество контейнеров ТБО, шт.	7
6	Общий объем КГО, м³:	
	- в год;	23,38
	- в день.	0,06
7	Технические характеристики предлагаемых к применению контейнеров КГО (по ГОСТ 12917-78):	
	Вместимость, м³	8
	Масса, кг	550
	Размеры, мм:	
	- длина;	3480
	- ширина;	1850
	- высота.	1420
8	Расчетное количество контейнеров КГО	1
9	Фактическое количество контейнеров КГО	0
10	Потребное к размещению количество контейнеров КГО	1

Проектом принята частота вывоза отходов 1 раз в день. Для сбора суточного объема накапливаемого мусора необходимое количество контейнеров ТБО для проектируемой застройки составит 7 шт.

В то же время потребное количество контейнеров для сбора ТБО в индивидуальной жилой застройке определяется в соответствии с рекомендациями НГПСО 1-2009.66 (гл.15, п.96) из расчета радиусов доступности. Согласно радиусам доступности потребное количество контейнеров, которое необходимо разместить в ИЖС, составит 7 шт. Проектом предусмотрено устройство пяти контейнерных (хозяйственных) площадок. В состав контейнерной (хозяйственной) площадки входит: остановочный карман для специализированной техники и мусоросборочная площадка с размещением на ней евро-контейнеров закрытого типа.

Площадки располагаются вдоль жилых улиц и проездов в радиусе пешеходной доступности от жилых домов. К данным объектам организованы удобные пешеходные подходы с твердым покрытием.

Очистку территории от твердых бытовых отходов предлагается осуществлять на полигон ТБО города Полевской.

**Статья VI. Система инженерной подготовки территории**

Мероприятия по инженерной подготовке предусматриваются с учетом инженерно-геологических условий данной территории, характера использования планировочной организации территории и обеспечивают защиту территории от затопления и подтопления. Вертикальная планировка территории выполнена с учетом максимального сохранения естественного рельефа, почвенного покрова, отвода поверхностных вод со скоростями, исключающими эрозию почвы, максимального объема земляных работ с учетом используемого вытесненного грунта на площадке строительства. Отвод поверхностных вод осуществляется открытым – на существующие улицы и пониженные участки местности лестного массива, примыкающего с севера к проектируемой территории.

**Статья VII. Система инженерного обеспечения территории**

Сети и сооружения инженерного обеспечения размещаются в зоне инженерной инфраструктуры. Проектирование инженерной инфраструктуры выполнено на основе архитектурно-планировочных решений Проекта планировки и расчетов по численности населения и общей площади жилищного строительства.

На территории подготовки Проекта планировки созданы следующие системы инженерного обеспечения: электроснабжение, водоснабжение хозяйственно-питьевое, водоотведение хозяйственно-бытовых стоков, теплоснабжение, газоснабжение, средств связи. Системы инженерного обеспечения централизованного и децентрализованного типа.

Распределение видов систем инженерного обеспечения по типам представлено в таблице 7.

Таблица 7

№ п/п	Виды систем инженерного обеспечения	Объекты капитального строительства	
		Индивидуальные жилые дома усадебного типа	
1	Электроснабжение	централизованное	
2	Водоснабжение (холодная вода)	централизованное	
3	Водоотведение хозяйственно-бытовых стоков	централизованное	
4	Газоснабжение	централизованное	
5	Теплоснабжение	децентрализованное от индивидуальных источников	
6	Средства связи	децентрализованное (сотовая связь)	

На территории подготовки Проекта планировки предусмотрено строительство инженерных сетей и сооружений, перечень которых приведен в таблице 8.

Таблица 8

№ п/п	Наименование инженерных сетей и сооружений	Ед. изм.	Параметры	
			общая протяженность <sup>1</sup>	в границах проектирования <sup>2</sup>
<b>1</b>	<b>Электроснабжение</b>			
1.1	воздушная линия электропередач 10 кВ новое строительство	м	–	703,9
1.6	воздушная линия электропередач 0,4 кВ новое строительство	м	–	1396,6
1.7	КТП 10/04 кВ новое строительство	объект	–	2
<b>2</b>	<b>Водоснабжение (холодная вода)</b>			
2.1	водопровод хозяйственно-питьевой и противопожарный новое строительство	м	2112,3	1360,10
<b>3</b>	<b>Водоотведение хозяйственно-бытовых стоков</b>			
3.1	коллектор хозяйственно-бытовой канализации самотечный новое строительство	м	2050,1	1561,44
<b>4</b>	<b>Газоснабжение</b>			
4.2	газопровод подземный и надземный низкого давления новое строительство	м	2244,12	1990,12
4.3	ГРПШ новое строительство	объект	–	1

**Примечание:**

1 – **Общая протяженность** вычислена графическим способом и указана по новому строительству – от точки подключения к сетям инженерной инфраструктуры.

2 - В том числе **протяженность в границах проектирования** вычислена графическим способом;

**Водоснабжение**

Получены технические условия ОАО «Полевская коммунальная компания» (письмо от 20.12.2016), согласно которым резерв мощности по водоснабжению определен в размере 337,84 куб.м/сут. Подключение возможно осуществить:

1 точка на кольцевом водопроводе Э/О Д 300 мм, Чуг. в сущ. камере со стальной вставкой Д 250 мм с существующей врезкой на Березовую Рошу – 1, на границе с эксплуатирующей организацией;

Подключение к водопроводной сети предусмотрено к водопроводу хозяйственно-питьевому и противопожарному d100 мм.

**Канализация**

Получены технические условия ОАО «Полевская коммунальная компания» (письмо от 20.12.2016), согласно которым резерв мощности по водоотведению определен в размере 108,05 куб.м/сут. Подключение возможно осуществить:

1 точка на осях ОМС УМИ ПГО, в районе дома № 017 мкр «Березовая Роша-1», в существующей камере по месту перехода диаметров труб с Д 160 на Д 250 мм, КОРСИС.

Подключение к канализационной сети предусмотрено к самотечному канализационному коллектору d150 мм.

**Теплоснабжение**

Размещение сетей централизованного теплоснабжения по территории проектирования не предусмотрено.

Теплоснабжение коттеджного поселка планируется от индивидуальных источников, расположенных на собственных земельных участках. В связи с газификацией планируемой застройки отопление всей индивидуальной жилой застройки предусматривается от индивидуальных газовых отопительных установок. Приготовление воды для целей горячего водоснабжения предполагается в индивидуальных газовых водонагревателях, размещаемых в каждом доме.

**Газоснабжение**

Получены технические условия АО «ГАЗЭКС» (письмо № 3/3.5-2/196 от 28.04.2017) на проектирование и строительство газораспределительной сети с максимальной нагрузкой 322,06 куб.м/час.

Подключение предусмотрено к действующему стальному подземному газопроводу среднего давления 0,3 МПа d159 мм с наименованием «Подземный газопровод среднего давления с ГРП п. Красная Горка, катодная станция с электрозащитой» в районе территории ЖСК «Березовая роша-4» в г. Полевском. Предусмотрена установка одного газорегуляторного пункта шкафного (ГРПШ).

Данным проектом предусмотрена прокладка сетей газоснабжения низкого давления, способ прокладки – подземный и надземный. Предусмотрена закольцовка газопроводов низкого давления.

Для коттеджного поселка приняты жилые дома с кухонными плитами на газообразном топливе, водонагреватели, а также отопительные установки, работающие на газе.

**Электроснабжение**

Получены технические условия для присоединения к электрическим сетям МРСК Урала № 5200037758 (№ 52-ТУ-16859) с максимальной мощностью присоединяемых устройств 373,11 кВт по III категории надежности.

Подключение коттеджного поселка предусмотрено к воздушной линии электропередач «ВЛ – 10 кВ Березовая Роша-1» с установкой двух комплектной трансформаторной подстанции КТП 10/0,4 кВ.

Данным проектом предусмотрена прокладка воздушной ВЛ 10 кВ до КТП. От КТП по воздушным линиям электропередач 0,4 кВ электроэнергия будет подаваться потребителям рассматриваемой территории.

**Средства связи**

Размещение сетей связи по территории проектирования не предусмотрено. Коттеджный поселок планируется обеспечить сотовой связью от существующих (за границами проектирования) базовых станции сотовой связи городского округа Полевского.

**Статья VIII. Объекты капитального строительства федерального значения, размещаемые на территории**

Проектом планировки не предполагается размещение объектов федерального значения.

**Статья IX. Объекты капитального строительства регионального значения, размещаемые на территории**

Проектом планировки не предполагается размещение объектов регионального значения.

**Статья X. Объекты капитального строительства местного значения, размещаемые на территории**

Сведения о видах, назначении и наименованиях планируемых для размещения объектов местного значения проектируемой территории представлены в таблице 9.

Таблица 9

№ п/п	Наименование объекта	Единицы измерения	Параметры объектов	Зоны ограничений, м
<b>1</b>	<b>Объекты транспортной инфраструктуры и инженерной подготовки территории</b>			
1.1	Главные, основные и второстепенные жилые улицы, проезды и подъезды <sup>1</sup>	км	1,18	-
1.2	Тротуары и пешеходные дорожки <sup>1</sup>	км	2,07	-
1.3	Остановочные карманы специализированной техники по сбору ТБО	объект	5	-
1.4	Общее количество машино/мест на парковках при общественно-деловых объектах	машино/мест	5	10 <sup>2</sup>
<b>2.</b>	<b>Объекты инженерной инфраструктуры<sup>3</sup></b>			
<b>2.1</b>	<b>Электроснабжение</b>			
2.1.1	Сети электроснабжения, в том числе:	км	1,120	
	- воздушная линия электропередачи 10 кВ		0,7	5
	- воздушная линия электропередачи 0,4 кВ		1,4	2
2.1.2	КТП 10/04 кВ	объект	2	10
<b>2.2</b>	<b>Водоснабжение (холодная вода)</b>			
2.2.1	водопровод хозяйственно-питьевой и противопожарный	км	2,1	-
<b>2.3</b>	<b>Водоотведение хозяйственно-бытовых стоков</b>			
2.3.1	коллектор хозяйственно-бытовой канализации самотечный	км	2,05	-
<b>2.4</b>	<b>Газоснабжение</b>			
2.4.1	Сети газоснабжения, в том числе:	км	1,207	
	- газопровод низкого давления подземный, надземный		2,24	2
2.4.2	ГРПШ	объект	1	10
<b>3</b>	<b>Санитарная очистка территории</b>			
3.1	Площадка для сбора ТБО <sup>4</sup>	объект	7x2	15 <sup>5</sup>
3.2	Площадка для сбора КГО <sup>6</sup>	объект	1	15

**Примечание:**

<sup>1</sup> – Протяженность объектов улично-дорожной сети указана в границах проектирования и вычислена графическим способом;

<sup>2</sup> - От открытых парковок установлен санитарный разрыв в размере: 10 м – до фасадов жилых домов и торцов жилых домов и 25 м. - до территории школ, детских учреждений, ПТУ, техникумов, площадок для отдыха, игр и спорта, детских площадок;

<sup>3</sup> - Протяженность инженерных сетей вычислена графическим способом и указана в границах проектирования;

<sup>4</sup> – Проектом предусмотрено устройство 5-ти контейнерных (хозяйственных) площадок, на которых возможно разместить до 2 евро контейнеров закрытого типа;

<sup>5</sup> - От мусоросборочных площадок установлен санитарный разрыв в размере: 15 м – до окон жилых домов и 20 м – до площадок для отдыха детей и взрослых, площадок для занятия физкультурой;

<sup>6</sup> – Площадка для сбора КГО, размещается за границами подготовки Проекта планировки.

**Статья XI. Основные технико-экономические показатели**

Таблица 10

№ п/п	Наименование показателя	Ед. изм.	Современное состояние	Проектное предложение на расчетный срок
<b>1.</b>	<b>Территории<sup>1</sup></b>			
1.1	Общая площадь земель в границах территории подготовки Проекта планировки, в том числе:	га	10,52	10,52
		%	100	100
1.1.1	Зона древесно-кустарниковой растительности (рекреационного назначения)	га	-	-
		%	-	-
1.1.2	Зона индивидуальной жилой застройки	га	-	4,38
		%	-	41,63
1.1.3	Зона блокированной жилой застройки	га	-	3,20
		%	-	30,44
1.1.4	Зона инженерной и транспортной инфраструктуры	га	-	0,56
		%	-	5,32
1.1.5	Зона общего пользования <sup>2</sup>	га	-	2,18 <sup>3</sup>
		%	-	20,71
1.1.6	Зона рекреационного назначения	га	-	0,20
		%	-	1,90
<b>2</b>	<b>Население</b>			
2.1	Общая численность семей, в том числе:	семья	-	151
2.1.1	- в индивидуальной жилой застройке	семья	-	51
	- в блокированной жилой застройке	семья	-	100
2.2	Общая численность населения, в том числе:	человек	-	456
2.2.1	Плотность населения	чел/га	-	43,3
<b>3.</b>	<b>Жилой фонд</b>			
3.1	Общее количество жилых домов, в том числе:	дом	-	151
3.1.1	- индивидуальные	дом	-	51
3.1.2	- блокированные	дом	-	100
3.2	Общая площадь жилищного строительства, в том числе:	м2	-	19693
3.2.1	- индивидуального жилищного строительства	м2	-	8313
3.2.2	- блокированного жилищного строительства	м2	-	11380
3.3	Общая площадь жилого фонда, в том числе:	м2	-	9856

3.3.1	- индивидуального жилищного строительства	м2	-	3876
3.3.2	- блокированного жилищного строительства	м2	-	5980
3.4	Средняя обеспеченность населения жилым фондом	м2/чел.	-	21,6
		%	-	100
<b>4</b>	<b>Транспортная инфраструктура</b>			
4.1	Общая протяженность улично-дорожной сети, в том числе: <sup>3</sup>	км	-	1,18
5.1.1	- с твердым покрытием	км	-	1,18
		%	-	100
5.2	Основные и второстепенные улицы в жилой застройке, проезды, в том числе	км	-	1,18
5.2.1	Основная улица в зоне жилой застройки с шириной дорожного полотна – 6,0 м	км	-	1,09
5.2.2	Второстепенная улица в зоне жилой застройки с шириной дорожного полотна – 6,0 м	км	-	0,09
5.3	Протяженность тротуаров и пешеходных дорожек	км	-	2,07
5.4	Уровень автомобилизации	автомобилей на 1000 человек	-	255
5.5	Количество автомобилей	автомобилей	-	58
5.6	Количество парковок (открытых автостоянок)	штук	-	1
5.7	Общая вместимость парковок (открытых автостоянок)	машино/мест	-	5
5.8	Остановочный карман для специализированной техники	карман	-	1
<b>6</b>	<b>Инженерная инфраструктура<sup>4</sup></b>			
<b>7.1</b>	<b>Электроснабжение</b>			
7.1.1	Общая протяженность ЛЭП, в том числе:	км	-	2,1
	1. воздушные ЛЭП 10 кВ		-	0,7
	2. воздушные ЛЭП 0,4 кВ		-	1,4
7.1.3	Трансформаторная подстанция	объект	-	2
<b>7.2</b>	<b>Водоснабжение</b>			
7.2.1	Водопотребление	куб. м /сут	-	59,55
7.2.2	Общая протяженность водопроводных сетей	км	-	2,1
<b>7.3</b>	<b>Водоотведение</b>			
7.3.1	Объем хозяйственно-бытовых стоков	куб. м /сут.	-	40,13
7.3.2	Общая протяженность сетей хозяйственно-бытовой канализации, в том числе:	км	-	2,05
	3. самотечный коллектор		-	2,05
<b>7.4</b>	<b>Газоснабжение</b>			
7.4.1	Потребление газа		-	
	4. расчетный расход газа	куб. м/час		171,04
	5. годовой расход газа	тыс. куб. м /год		462,26
7.4.2	Общая протяженность сетей газоснабжения	км	-	2,24
7.4.3	Газорегуляторный пункт	объект	-	1
7.5	Теплоснабжение			
7.5.1	Теплопотребление		-	
	6. расчетный расход теплоты	Гкал/час		0,98
	7. годовой расход теплоты	Гкал/год		2 453,40
<b>8.</b>	<b>Санитарная очистка территории</b>			
8.1	Объем твердых бытовых отходов (ТБО)	т/год	-	176,11
		т/день	-	0,48
8.2	Объем твердых бытовых отходов (ТБО)	м3/год	-	467,62
		м3/день	-	1,28
8.3	Контейнеры для сбора ТБО	контейнер	-	7
8.4	Контейнерные (хозяйственные) площадки	площадка	-	7
8.5	Общий объем КГО	м3/год	-	23,38
		м3/день	-	0,06
8.6	Контейнеры для сбора КГО <sup>5</sup>	контейнер	-	1

**Примечание:**

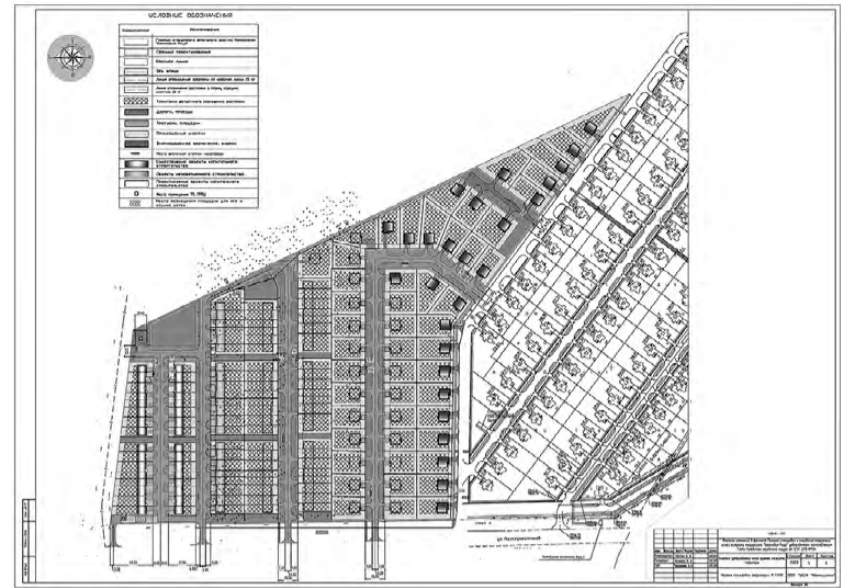
<sup>1</sup> - Площадь функциональных зон вычислена графическим способом и может уточняться на этапе рабочего Проекта;

<sup>2</sup> - В зону общего пользования включены территории занятые - пешеходными дорожками (тротуарами), объектами улично-дорожной сети, линейными объектами инженерной инфраструктуры, объектами ливневой канализации, площадками под мусорные контейнеры, растительностью вдоль улиц и дорог и т.д.;

<sup>3</sup> - Протяженность улично-дорожной сети указана в границах проектирования и вычислена графическим способом;

<sup>4</sup> - Протяженность инженерных сетей вычислена графическим способом и указана в границах проектирования;

<sup>5</sup> - Площадка для сбора КГО, размещается за границами подготовки Проекта планировки.



**Внесение изменений во фрагмент  
Проекта планировки и межевания территории  
жилой застройки микрорайона «Березовая Роща»,  
утвержденного постановлением Главы Полевского  
городского округа от 26.03.2020 № 341**

**Проект межевания территории**

Директор  
ООО «УЦМ «Меридиан»

Э.Р. Габдулхаев

Начальник отдела кадастровых работ

И.А. Ахунова

Инженер

К.А. Пестин

2022

**Состав проекта межевания территории**

Наименование	Масштаб	Примечание	Количество листов в чертеже
Текстовые материалы			
Проект межевания территории	A4	1 том	46
Графические материалы			
План фактического использования территории	1:1000	ДСП	1
Чертеж межевания территории	1:1000	ДСП	1

**Введение**

1. Проект межевания выполнен на основании Градостроительного кодекса РФ.  
2. При разработке проекта планировки учтены следующие нормативные документы и проектные материалы:

Конституция Российской Федерации;  
Градостроительный кодекс РФ;  
Земельный кодекс РФ;  
Водный кодекс РФ;  
Федеральный закон от 22 июля 2008 г. № 123 «Технический регламент о требованиях пожарной безопасности»;

СП 42.13330.2016 «Градостроительства. Планировка и застройка городских и сельских поселений»;  
СП 31.13330.2010 «СНиП 2.04.02-84 Водоснабжение. Наружные сети и сооружения»;  
СП 32.13330.2010 «СНиП 2.04.03-85 Канализация. Наружные сети и сооружения»;  
СП 62.13330.2011 «Газораспределительные системы»;  
СП 124.13330.2012 «Тепловые сети»;  
СП 34.13330.2010 «СНиП 2.05.02-85\* Автомобильные дороги»;  
СП 131.13330.2012 «Строительная климатология»;  
СП 51.13330.2011 «СНиП 23-03-2003 Защита от шума»;  
СанПиН 2.2./2.1.1.1200-03 «Санитарно-защитные зоны и санитарная классификация предприятий, сооружений и иных объектов»;  
СанПиН 2.1.4.1110-02 «Зона санитарной охраны источников водоснабжения и водопроводов»;  
СанПин 2.1.2.2645-10 «Санитарно-эпидемиологические требования к условиям проживания в жилых зданиях и помещениях»;  
СанПин 2.4.2.2821-10 «Санитарно-эпидемиологические требования к условиям и организации обучения в общеобразовательных учреждениях»;  
СанПин 2.4.1.2660-10 «Санитарно-эпидемиологические требования к устройству, содержанию и организации режима работы в дошкольных организациях»;  
СанПин 42-128-4690-88 «Санитарные правила содержания территорий населенных мест»;  
НГПСО 1-2009.66 «Нормативы градостроительного проектирования Свердловской области»;  
Материалы Генерального плана Полевского городского округа;  
Правила землепользования и застройки Полевского городского округа применительно к территории города Полевского, утвержденные решением Думы Полевского городского округа от 16.12.2016 г. № 600.

**Раздел 1. Характеристика территории, на которую осуществляется межевание, информация о существующем использовании территории**

Территория в границах проекта составляет 10,52 га.

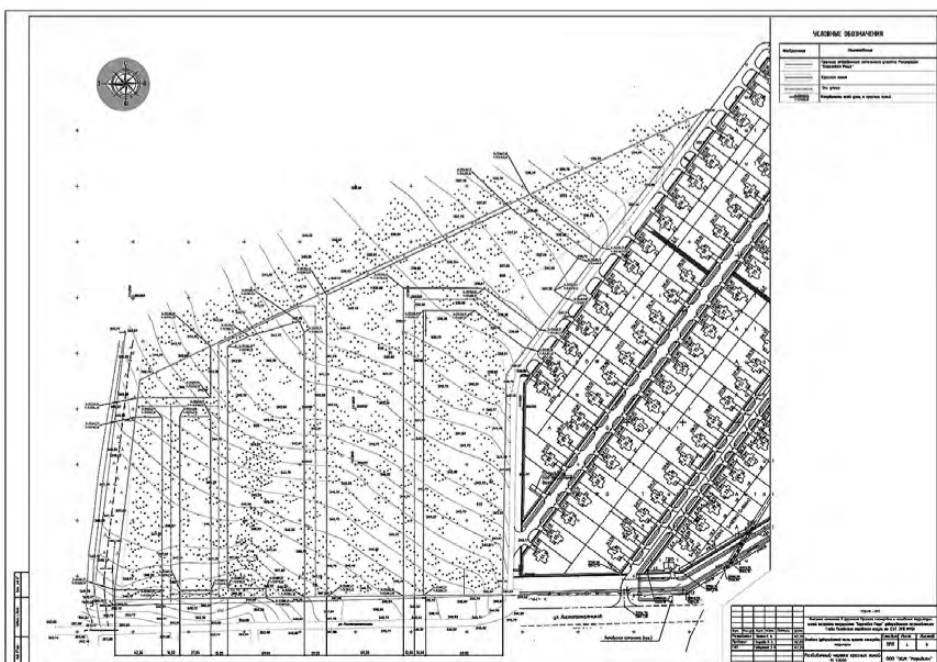
Существующее межевание территории выполнено в соответствии с кадастровым планом территории, выданным Филиалом «ФКП Росреестра» по Свердловской области в электронном виде. По предоставленным данным, в границах проекта существует 130 оформленных земельных участков. Описание существующих участков представлено в таблице 1.

Существующее межевание территории представлено на схеме «План фактического использования». В границах проекта действующие публичные сервитуты отсутствуют.

**Характеристика земельных участков, стоящих на кадастровом учете**

Таблица 1

№ п/п	Адрес	Кадастровый номер земельного участка	Категория/вид разрешенного использования по кадастровым данным	Уточненная площадь, м <sup>2</sup>	Декларированная площадь, м <sup>2</sup>
1	обл. Свердловская, г. Полевской, в районе микрорайона Зеленый Бор-2, западнее земельного участка ДНТ "Березовая роща"	66:59:0101019:191	Земли населенных пунктов/ Для размещения домов индивидуальной жилой застройки	18153	-







105	Российская Федерация, Свердловская область, Полевской городской округ, город Полевской, микрорайон Березовая роща, 226	66:59:0101019:7475	Земли населённых пунктов / Блокированная жилая застройка	259	-
106	Российская Федерация, Свердловская область, Полевской городской округ, город Полевской, микрорайон Березовая роща, 227	66:59:0101019:7474	Земли населённых пунктов / Блокированная жилая застройка	275	-
107	Российская Федерация, Свердловская область, Полевской городской округ, город Полевской, микрорайон Березовая роща, 228	66:59:0101019:7473	Земли населённых пунктов / Блокированная жилая застройка	284	-
108	Российская Федерация, Свердловская область, Полевской городской округ, город Полевской, микрорайон Березовая роща, 229	66:59:0101019:7472	Земли населённых пунктов / Блокированная жилая застройка	200	-
109	Российская Федерация, Свердловская область, Полевской городской округ, город Полевской, микрорайон Березовая роща, 230	66:59:0101019:7471	Земли населённых пунктов / Блокированная жилая застройка	200	-
110	Российская Федерация, Свердловская область, Полевской городской округ, город Полевской, микрорайон Березовая роща, 231	66:59:0101019:7470	Земли населённых пунктов / Блокированная жилая застройка	285	-
111	Российская Федерация, Свердловская область, Полевской городской округ, город Полевской, микрорайон Березовая роща, 232	66:59:0101019:7469	Земли населённых пунктов / Блокированная жилая застройка	275	-
112	Российская Федерация, Свердловская область, Полевской городской округ, город Полевской, микрорайон Березовая роща, 233	66:59:0101019:7468	Земли населённых пунктов / Блокированная жилая застройка	244	-
113	Российская Федерация, Свердловская область, Полевской городской округ, город Полевской, микрорайон Березовая роща, 234	66:59:0101019:7484	Земли населённых пунктов / Блокированная жилая застройка	364	-
114	Российская Федерация, Свердловская область, Полевской городской округ, город Полевской, микрорайон Березовая роща, 235	66:59:0101019:7485	Земли населённых пунктов / Блокированная жилая застройка	417	-
115	Российская Федерация, Свердловская область, Полевской городской округ, город Полевской, микрорайон Березовая роща, 236	66:59:0101019:7486	Земли населённых пунктов / Блокированная жилая застройка	404	-
116	Российская Федерация, Свердловская область, Полевской городской округ, город Полевской, микрорайон Березовая роща, 237	66:59:0101019:7487	Земли населённых пунктов / Блокированная жилая застройка	288	-
117	Российская Федерация, Свердловская область, Полевской городской округ, город Полевской, микрорайон Березовая роща, 238	66:59:0101019:7488	Земли населённых пунктов / Блокированная жилая застройка	270	-
118	Российская Федерация, Свердловская область, Полевской городской округ, город Полевской, микрорайон Березовая роща, 239	66:59:0101019:7489	Земли населённых пунктов / Блокированная жилая застройка	381	-
119	Российская Федерация, Свердловская область, Полевской городской округ, город Полевской, микрорайон Березовая роща, 240	66:59:0101019:7490	Земли населённых пунктов / Блокированная жилая застройка	359	-
120	Российская Федерация, Свердловская область, Полевской городской округ, город Полевской, микрорайон Березовая роща, 241	66:59:0101019:7491	Земли населённых пунктов / Блокированная жилая застройка	318	-
121	Российская Федерация, Свердловская область, Полевской городской округ, город Полевской, микрорайон Березовая роща, 242	66:59:0101019:7492	Земли населённых пунктов / Блокированная жилая застройка	299	-
122	Российская Федерация, Свердловская область, Полевской городской округ, город Полевской, микрорайон Березовая роща, 243	66:59:0101019:7493	Земли населённых пунктов / Блокированная жилая застройка	314	-
123	Российская Федерация, Свердловская область, Полевской городской округ, город Полевской, микрорайон Березовая роща, 244	66:59:0101019:7494	Земли населённых пунктов / Блокированная жилая застройка	312	-
124	Российская Федерация, Свердловская область, Полевской городской округ, город Полевской, микрорайон Березовая роща, 245	66:59:0101019:7495	Земли населённых пунктов / Блокированная жилая застройка	208	-
125	Российская Федерация, Свердловская область, Полевской городской округ, город Полевской, микрорайон Березовая роща, 246	66:59:0101019:7496	Земли населённых пунктов / Блокированная жилая застройка	203	-
126	Российская Федерация, Свердловская область, Полевской городской округ, город Полевской, микрорайон Березовая роща, 247	66:59:0101019:7497	Земли населённых пунктов / Блокированная жилая застройка	281	-

127	Российская Федерация, Свердловская область, Полевской городской округ, город Полевской, микрорайон Березовая роща, 248	66:59:0101019:7498	Земли населённых пунктов / Блокированная жилая застройка	257	-
128	Российская Федерация, Свердловская область, Полевской городской округ, город Полевской, микрорайон Березовая роща, 249	66:59:0101019:7499	Земли населённых пунктов / Блокированная жилая застройка	264	-
129	Российская Федерация, Свердловская область, город Полевской	66:59:0101019:7500	Земли населённых пунктов / Обслуживание жилой застройки	193	-
130	Российская Федерация, Свердловская область, город Полевской	66:59:0101019:7502	Земли населённых пунктов / Обслуживание жилой застройки	27	-

**Раздел 2. Сведения об использованных материалах по установлению границ земельных участков и особенностях межевания**

Границы территорий выделены с учетом границ ранее выделенных земельных участков фактических сложившихся объектов в пределах границ проектирования и на прилегающей территории. Проектное решение предусматривает выделение земельных участков для строительства жилой застройки.

Планировочные решения земельных участков объектов сложившейся застройки приняты на основе действующих норм расстояний от подземных сетей до наземных объектов и расстояний от инженерных сетей до других инженерных сетей, в соответствии с СП 42.13330.2016 «Градостроительство. Планировка и застройка городских и сельских поселений».

**Раздел 3. Обоснование принятых решений**

Результатом проекта межевания территории является определение местоположения проектных границ земельных участков.

При разработке проекта межевания предусматривается решение следующих задач: организация рациональной планировочной структуры территории, возникающей в результате межевания;

организация рациональной планировки каждого земельного участка, образуемого в результате межевания территории.

Под рациональной планировкой территории понимается: минимизация системы публичных сервитутов, а также справедливое распределение территории, обременяющее одни земельные участки в интересах других, или для использования в общественных целях; обеспечение планировочными элементами территории для полноценного использования каждого земельного участка с минимальными издержками для него; защита территории, зарезервированных для общественных и государственных нужд, посредством границ соответствующих земельных участков.

Под рациональной планировкой земельного участка понимается: обеспечение планировкой земельного участка эксплуатационной самостоятельности объекта недвижимого имущества, включая сохранения им тех эксплуатационных свойств, которыми он характеризуется в соответствии с действующей документацией; обеспечение возможности проведения строительства инженерных сетей, составляющих недвижимое имущество, то есть резервирование в пределах земельного участка пространства, необходимого для реализации стандартной технологии мероприятий по строительству.

В соответствии с действующими нормативными правовыми актами (Градостроительный кодекс РФ, Земельный кодекс РФ, и другие нормативные документы) проект межевания территории включает в себя чертежи межевания территории, на которых отображаются:

- красные линии, устанавливаемые в проекте планировки;
- границы застроенных земельных участков, в том числе границы земельных участков, на которых расположены линейные объекты;
- границы образуемых земельных участков, планируемых для размещения линейных объектов;
- границы земельных участков, предназначенных для размещения объектов капитального строительства федерального, регионального или местного значения;
- границы зон действия публичных сервитутов.

**Выделение территорий, подлежащих межеванию**

В соответствии с правилами выделения объекта недвижимого имущества, для которого образуется земельный участок, в качестве единиц застройки использованы комплексы недвижимого имущества, характеризующиеся функциональной и (или) инфраструктурной целостностью.

В границы земельных участков включены по возможности все подъезды и проходы к ним, а также открытые пространства, необходимые для осуществления деятельности, связанной с использованием объекта недвижимости.

Планировочные решения земельных участков приняты на основе следующих принципов: планировочное решение по межеванию территории объектов в целом должно подчиняться ранее реализованным планировочным решениям по застройке и использованию территории насколько это позволяет жесткость элементов планировки, но при этом избегаются решения, характеризующиеся планировочными дефектами земельных участков; эталонной формой, которая служит ориентиром в выборе формы плана земельного участка, должен являться прямоугольник;

красная линия должна являться базой для установления границы земельного участка. Площади земельных участков, установленных в проекте межевания, уточняются при выполнении кадастровых работ и выносе в натуру границ земельных участков. Согласно п. 1 ст. 11.7 Земельного кодекса РФ при перераспределении нескольких смежных земельных участков образуются несколько других смежных земельных участков, и существование таких смежных земельных участков прекращается.

Проектом межевания территории предусматривается образование земельных участков в результате перераспределения земельных участков с кадастровыми номерами 66:59:0101019:7374, 66:59:0101019:7375, 66:59:0101019:7376, 66:59:0101019:7377, 66:59:0101019:7378, 66:59:0101019:7379, 66:59:0101019:7380, 66:59:0101019:7381, 66:59:0101019:7382, 66:59:0101019:7383, 66:59:0101019:7384, 66:59:0101019:7385, 66:59:0101019:7386, 66:59:0101019:7387, 66:59:0101019:7388, 66:59:0101019:7389, 66:59:0101019:7390, 66:59:0101019:7391, 66:59:0101019:7392, 66:59:0101019:7393, 66:59:0101019:7394, 66:59:0101019:7395, 66:59:0101019:7446, 66:59:0101019:7447, 66:59:0101019:7448, 66:59:0101019:7449, 66:59:0101019:7450, 66:59:0101019:7451, 66:59:0101019:7452, 66:59:0101019:7453, 66:59:0101019:7454, 66:59:0101019:7455, 66:59:0101019:7456, 66:59:0101019:7457, 66:59:0101019:7458, 66:59:0101019:7459, 66:59:0101019:7460, 66:59:0101019:7461, 66:59:0101019:7462, 66:59:0101019:7463, 66:59:0101019:7464, 66:59:0101019:7465, 66:59:0101019:7466, 66:59:0101019:7467.

В результате перераспределения земельных участков с кадастровыми номерами 66:59:0101019:7446, 66:59:0101019:7447, 66:59:0101019:7448, 66:59:0101019:7449, 66:59:0101019:7450, 66:59:0101019:7451, 66:59:0101019:7, 452, 66:59:0101019:7453, 66:59:0101019:7454, 66:59:0101019:7455, 66:59:0101019:7456, 66:59:0101019:7457, 66:59:0101019:7458, 66:59:0101019:7459, 66:59:0101019:7460, 66:59:0101019:7461, 66:59:0101019:7462, 66:59:0101019:7463, 66:59:0101019:7464, 66:59:0101019:7465, 66:59:0101019:7466, 66:59:0101019:7467 и видом разрешенного использования «Блокированная жилая застройка», образуются двадцать три земельных участка (земельный участок с условным номером 1 – благоустройство территории; условные участки 2-23 – блокированная жилая застройка), в результате чего исходные земельные участки с кадастровыми номерами 66:59:0101019:7446, 66:59:0101019:7447, 66:59:0101019:7448, 66:59:0101019:7449, 66:59:0101019:7450, 66:59:0101019:7451, 66:59:0101019:7452, 66:59:0101019:7453, 66:59:0101019:7454, 66:59:0101019:7455, 66:59:0101019:7456, 66:59:0101019:7457, 66:59:0101019:7458, 66:59:0101019:7459, 66:59:0101019:7460, 66:59:0101019:7461, 66:59:0101019:7462, 66:59:0101019:7463, 66:59:0101019:7464, 66:59:0101019:7465, 66:59:0101019:7466, 66:59:0101019:7467 прекратят свое существование.

В результате перераспределения земельных участков с кадастровыми номерами 66:59:0101019:7374, 66:59:0101019:7375, 66:59:0101019:7376, 66:59:0101019:7377, 66:59:0101019:7378, 66:59:0101019:7379, 66:59:0101019:7380, 66:59:0101019:7381, 66:59:0101019:7382, 66:59:0101019:7383 и видом разрешенного использования «Для индивидуального жилищного строительства», образуются двадцать шесть земельных участков (земельные участки с условными номерами 24, 33, 42 – благоустройство территории; земельный участок с условным номером 49 – благоустройство территории; земельные участки с условными номерами 25-32, 34-41, 43-48 – блокированная жилая застройка), в результате чего исходные земельные участки с ка-



дастровыми номерами 66:59:0101019:7374, 66:59:0101019:7375, 66:59:0101019:7376, 66:59:0101019:7377, 66:59:0101019:7378, 66:59:0101019:7379, 66:59:0101019:7380, 66:59:0101019:7381, 66:59:0101019:7382, 66:59:0101019:7383 прекратят свое существование.

В результате перераспределения земельных участков с кадастровыми номерами 66:59:0101019:7384, 66:59:0101019:7385, 66:59:0101019:7386, 66:59:0101019:7387, 66:59:0101019:7388, 66:59:0101019:7389, 66:59:0101019:7390, 66:59:0101019:7391, 66:59:0101019:7392, 66:59:0101019:7393, 66:59:0101019:7394, 66:59:0101019:7395 и видом разрешенного использования «Для индивидуального жилищного строительства», образуются двадцать восемь земельных участков (земельные участки с условными номерами 59, 68, 77 – благоустройство территории; земельные участки с условными номерами 51-58, 60-67, 69-76 – блокированная жилая застройка, земельный участок с условным номером 50 – для индивидуального жилищного строительства), в результате чего исходные земельные участки с кадастровыми номерами 66:59:0101019:7384, 66:59:0101019:7385, 66:59:0101019:7386, 66:59:0101019:7387, 66:59:0101019:7388, 66:59:0101019:7389, 66:59:0101019:7390, 66:59:0101019:7391, 66:59:0101019:7392, 66:59:0101019:7393, 66:59:0101019:7394, 66:59:0101019:7395 прекратят свое существование.

Ведомость координат поворотных точек образуемых земельных участков

Таблица 7

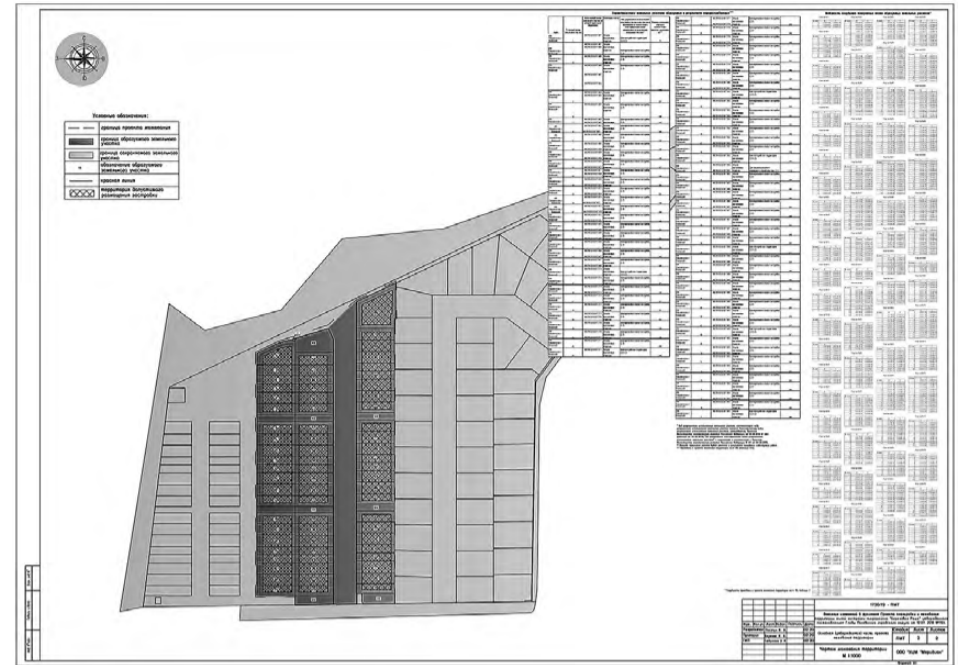
Участок №1			Участок №11			Участок №21			Участок №29			Участок №37			Участок №45		
№ точки	X	Y	№ точки	X	Y	№ точки	X	Y	№ точки	X	Y	№ точки	X	Y	№ точки	X	Y
1	355317.44	1513811.59	1	355213.98	1513785.05	1	355118.19	1513785.05	1	355133.48	1513819.55	1	355206.55	1513819.55	13	355261.25	1513819.55
2	355319.65	1513819.55	2	355213.98	1513819.55	2	355118.19	1513819.55	2	355132.69	1513838.56	2	355206.55	1513838.44	14	355265.85	1513819.55
3	355317.44	1513819.55	3	355213.50	1513819.55	3	355118.19	1513819.55	3	355132.70	1513846.98	3	355206.55	1513848.33	Участок №45		
Участок №2			4	355206.73	1513819.55	4	355118.19	1513819.55	4	355132.94	1513846.98	4	355206.55	1513853.52	№ точки	X	Y
1	355317.44	1513811.59	5	355206.74	1513785.05	5	355108.21	1513819.55	5	355132.94	1513848.35	5	355199.17	1513853.53	1	355278.84	1513819.55
2	355317.44	1513819.55	6	355213.50	1513785.05	6	355108.21	1513819.55	6	355132.95	1513853.66	6	355199.17	1513848.34	2	355278.79	1513838.30
3	355307.32	1513819.55	Участок №12			7	355108.21	1513785.05	7	355132.94	1513846.98	7	355199.17	1513846.86	3	355278.81	1513848.10
4	355296.40	1513819.55	№ точки	X	Y	1	355108.21	1513785.05	8	355132.70	1513846.98	8	355199.17	1513846.86	4	355278.77	1513853.43
5	355296.15	1513819.55	1	355206.74	1513785.05	2	355108.21	1513819.55	9	355125.57	1513853.67	9	355199.41	1513838.45	5	355271.31	1513853.46
6	355296.14	1513785.05	2	355206.73	1513819.55	3	355108.21	1513819.55	10	355125.55	1513838.57	10	355198.74	1513819.55	6	355271.43	1513846.73
7	355296.40	1513819.55	3	355206.55	1513819.55	4	355108.21	1513819.55	11	355125.53	1513819.55	11	355199.20	1513819.55	7	355271.66	1513846.73
8	355306.30	1513785.05	4	355206.25	1513785.05	5	355103.75	1513819.55	12	355125.80	1513819.55	12	355199.40	1513819.55	8	355271.39	1513838.31
9	355315.48	1513804.53	5	355199.20	1513785.05	6	355097.75	1513819.55	13	355126.85	1513819.55	13	355206.25	1513819.55	9	355271.70	1513819.55
Участок №3			6	355199.20	1513785.05	7	355097.75	1513785.05	Участок №30			Участок №38			Участок №46		
1	355296.14	1513785.05	7	355199.00	1513785.05	1	355097.75	1513785.05	1	355143.17	1513819.55	№ точки	X	Y	№ точки	X	Y
2	355296.15	1513819.55	Участок №13			2	355097.75	1513819.55	2	355143.16	1513838.56	1	355214.46	1513819.55	1	355286.41	1513819.55
3	355289.10	1513819.55	№ точки	X	Y	3	355097.55	1513819.55	3	355143.16	1513848.34	2	355213.69	1513838.44	2	355285.95	1513838.29
4	355286.22	1513819.55	1	355199.20	1513785.05	4	355097.55	1513819.55	4	355143.17	1513853.65	3	355213.93	1513846.85	3	355285.96	1513846.70
5	355286.22	1513785.05	2	355199.40	1513819.55	5	355097.55	1513819.55	5	355143.16	1513838.56	4	355213.92	1513853.51	4	355286.19	1513848.09
Участок №4			3	355199.20	1513785.05	6	355097.75	1513785.05	6	355143.17	1513819.55	5	355206.55	1513853.52	5	355286.19	1513848.09
№ точки	X	Y	4	355189.23	1513785.00	7	355097.75	1513785.05	7	355143.16	1513838.56	6	355206.55	1513848.33	6	355286.15	1513853.40
1	355286.22	1513785.05	5	355189.23	1513785.00	1	355097.75	1513785.05	8	355143.17	1513819.55	7	355206.55	1513838.44	7	355278.77	1513853.43
2	355286.10	1513819.55	6	355189.23	1513785.00	2	355097.75	1513819.55	9	355143.16	1513838.56	8	355206.55	1513838.44	8	355278.81	1513848.10
3	355286.10	1513819.55	7	355189.23	1513785.00	3	355097.55	1513819.55	10	355143.17	1513819.55	9	355206.55	1513819.55	9	355278.79	1513838.30
4	355278.95	1513819.55	Участок №14			4	355097.55	1513819.55	11	355143.16	1513838.56	10	355206.55	1513819.55	10	355278.84	1513819.55
5	355278.84	1513819.55	№ точки	X	Y	5	355097.55	1513819.55	12	355143.17	1513819.55	11	355206.55	1513819.55	11	355278.95	1513819.55
6	355278.84	1513785.05	1	355189.23	1513785.00	6	355097.55	1513819.55	13	355143.16	1513838.56	12	355206.55	1513819.55	12	355278.84	1513819.55
7	355278.95	1513785.05	2	355189.23	1513785.00	7	355097.55	1513819.55	14	355143.17	1513819.55	13	355206.55	1513819.55	13	355278.95	1513819.55
8	355286.10	1513785.05	3	355189.23	1513785.00	8	355097.55	1513819.55	Участок №31			Участок №39			Участок №47		
Участок №5			4	355189.23	1513785.00	9	355097.55	1513819.55	№ точки	X	Y	№ точки	X	Y	№ точки	X	Y
1	355278.84	1513785.05	5	355189.23	1513785.00	10	355097.55	1513819.55	1	355152.84	1513819.55	1	355224.15	1513819.55	1	355295.64	1513819.55
2	355278.84	1513819.55	6	355189.23	1513785.00	1	355097.49	1513846.99	2	355153.63	1513838.56	2	355224.15	1513819.55	2	355296.38	1513838.27
3	355271.70	1513819.55	7	355189.23	1513785.00	2	355097.49	1513846.99	3	355153.63	1513846.97	3	355224.16	1513848.29	3	355296.40	1513846.68
4	355271.39	1513819.55	8	355189.23	1513785.00	3	355097.49	1513846.99	4	355153.38	1513848.33	4	355224.15	1513853.50	4	355296.17	1513848.07
5	355271.39	1513785.05	9	355189.23	1513785.00	4	355097.49	1513846.99	5	355153.38	1513848.33	5	355224.15	1513853.50	5	355296.15	1513853.38
6	355271.70	1513785.05	10	355189.23	1513785.00	5	355097.49	1513846.99	6	355153.38	1513848.33	6	355224.15	1513853.50	6	355296.15	1513853.38
Участок №6			1	355189.23	1513785.00	6	355097.49	1513846.99	7	355153.38	1513848.33	7	355224.15	1513853.50	7	355296.15	1513853.38
№ точки	X	Y	2	355189.23	1513785.00	7	355097.49	1513846.99	8	355153.38	1513848.33	8	355224.15	1513853.50	8	355296.15	1513853.38
1	355271.39	1513785.05	3	355189.23	1513785.00	8	355097.49	1513846.99	9	355153.38	1513848.33	9	355224.15	1513853.50	9	355296.15	1513853.38
2	355271.39	1513819.55	4	355189.23	1513785.00	9	355097.49	1513846.99	10	355153.38	1513848.33	10	355224.15	1513853.50	10	355296.15	1513853.38
3	355265.85	1513819.55	5	355189.23	1513785.00	10	355097.49	1513846.99	11	355153.38	1513848.33	11	355224.15	1513853.50	11	355296.15	1513853.38
4	355261.35	1513819.55	6	355189.23	1513785.00	1	355097.49	1513846.99	12	355153.38	1513848.33	12	355224.15	1513853.50	12	355296.15	1513853.38
5	355261.35	1513785.05	7	355189.23	1513785.00	2	355097.49	1513846.99	13	355153.38	1513848.33	13	355224.15	1513853.50	13	355296.15	1513853.38
Участок №7			8	355189.23	1513785.00	3	355097.49	1513846.99	Участок №32			Участок №40			Участок №48		
№ точки	X	Y	9	355189.23	1513785.00	4	355097.49	1513846.99	№ точки	X	Y	№ точки	X	Y	№ точки	X	Y
1	355261.35	1513785.05	10	355189.23	1513785.00	5	355097.49	1513846.99	1	355163.05	1513819.55	1	355233.85	1513819.55	1	355307.32	1513819.55
2	355261.35	1513819.55	1	355189.23	1513785.00	6	355097.49	1513846.99	2	355163.05	1513819.55	2	355233.85	1513819.55	2	355307.32	1513853.37
3	355261.25	1513819.55	2	355189.23	1513785.00	7	355097.49	1513846.99	3	355163.05	1513819.55	3	355233.85	1513819.55	3	355296.15	1513853.38
4	355234.45	1513819.55	3	355189.23	1513785.00	8	355097.49	1513846.99	4	355163.05	1513819.55	4	355233.85	1513819.55	4	355296.15	1513853.38
5	355234.33	1513785.05	4	355189.23	1513785.00	9	355097.49	1513846.99	5	355163.05	1513819.55	5	355233.85	1513819.55	5	355296.15	1513853.38
6	355234.44	1513785.05	5	355189.23	1513785.00	10	355097.49	1513846.99	6	355163.05	1513819.55	6	355233.85	1513819.55	6	355296.15	1513853.38
Участок №8			6	355189.23	1513785.00	1	355097.49	1513846.99	7	355163.05	1513819.55	7	355233.85	1513819.55	7	355296.15	1513853.38
№ точки	X	Y	7	355189.23	1513785.00	2	355097.49	1513846.99	8	355163.05	1513819.55	8	355233.85	1513819.55	8	355296.15	1513853.38
1	355244.90	1513785.05	8	355189.23	1513785.00	3	355097.49	1513846.99	9	355163.05	1513819.55	9	355233.85	1513819.55	9	355296.15	1513853.38
2	355244.90	1513819.55	9	355189.23	1												

Участок №53		
№ точек	X	Y
1	355307.94	1513874.32
2	355307.96	1513879.89
3	355307.97	1513889.73
4	355307.94	1513908.42
5	355298.16	1513908.44
6	355297.51	1513889.76
7	355297.49	1513881.36
8	355297.74	1513881.36
9	355297.74	1513879.90
10	355297.72	1513874.33
Участок №54		
№ точек	X	Y
1	355297.72	1513874.33
2	355297.74	1513879.90
3	355297.74	1513881.36
4	355297.49	1513881.36
5	355297.51	1513889.76
6	355298.16	1513908.44
7	355297.72	1513908.44
8	355291.95	1513908.45
9	355290.33	1513908.45
10	355290.37	1513889.77
11	355290.36	1513879.90
12	355290.34	1513874.33
13	355291.95	1513874.33
Участок №55		
№ точек	X	Y
1	355290.34	1513874.33
2	355290.36	1513879.90
3	355290.37	1513889.77
4	355290.33	1513908.45
5	355283.17	1513908.45
6	355282.85	1513908.45
7	355283.23	1513889.79
8	355283.22	1513881.38
9	355282.97	1513881.39
10	355282.97	1513879.91
11	355282.97	1513874.34
Участок №56		
№ точек	X	Y
1	355282.97	1513874.34
2	355282.97	1513879.91
3	355282.97	1513881.39
4	355283.22	1513881.38
5	355283.23	1513889.79
6	355282.85	1513908.45
7	355272.74	1513908.45
8	355272.77	1513889.81
9	355272.75	1513879.91
10	355272.74	1513874.35
Участок №57		
№ точек	X	Y
1	355272.74	1513874.35
2	355272.75	1513879.91
3	355272.77	1513889.81
4	355272.74	1513908.45
5	355268.80	1513908.45
6	355263.00	1513908.45
7	355262.30	1513889.83
8	355262.28	1513881.42
9	355262.53	1513881.42
10	355262.53	1513879.92
11	355262.52	1513874.35
12	355268.80	1513874.35
Участок №58		
№ точек	X	Y
1	355262.52	1513874.35
2	355262.53	1513879.92
3	355262.53	1513881.42
4	355262.28	1513881.42
5	355262.30	1513889.83
6	355263.00	1513908.45
7	355262.53	1513908.45
8	355252.95	1513908.45
9	355252.90	1513874.36
Участок №59		
№ точек	X	Y
1	355252.90	1513874.36
2	355252.95	1513908.45
3	355246.75	1513908.45
4	355246.75	1513874.36
Участок №60		
№ точек	X	Y
1	355246.75	1513874.36
2	355246.75	1513908.45
3	355245.60	1513908.45
4	355236.22	1513908.45
5	355235.57	1513908.45
6	355236.53	1513889.78
7	355236.51	1513881.37
8	355236.26	1513881.37
9	355236.26	1513880.02
10	355236.22	1513874.36
11	355245.60	1513874.36
Участок №61		
№ точек	X	Y
1	355236.22	1513874.36
2	355236.26	1513880.02
3	355236.26	1513881.37
4	355236.51	1513881.37

5	355236.53	1513889.78
6	355235.57	1513908.45
7	355225.99	1513908.45
8	355225.74	1513908.45
9	355226.06	1513889.80
10	355226.04	1513880.04
11	355225.99	1513874.37
Участок №62		
№ точек	X	Y
1	355225.99	1513874.37
2	355226.04	1513880.04
3	355226.06	1513889.80
4	355225.74	1513908.45
5	355222.40	1513908.45
6	355215.92	1513908.46
7	355215.59	1513889.82
8	355215.58	1513881.41
9	355215.83	1513881.41
10	355215.83	1513880.05
11	355215.75	1513874.38
12	355222.40	1513874.37
Участок №63		
№ точек	X	Y
1	355215.75	1513874.38
2	355215.83	1513880.05
3	355215.83	1513881.41
4	355215.58	1513881.41
5	355215.59	1513889.82
6	355215.92	1513908.46
7	355215.76	1513908.46
8	355208.37	1513908.48
9	355208.17	1513908.48
10	355208.46	1513889.83
11	355208.44	1513880.06
12	355208.39	1513874.38
Участок №64		
№ точек	X	Y
1	355208.39	1513874.38
2	355208.44	1513880.06
3	355208.46	1513889.83
4	355208.17	1513908.48
5	355201.21	1513908.50
6	355200.70	1513908.50
7	355201.32	1513889.84
8	355201.31	1513881.43
9	355201.06	1513881.43
10	355201.06	1513880.07
11	355201.02	1513874.39
Участок №65		
№ точек	X	Y
1	355201.02	1513874.39
2	355201.06	1513880.07
3	355201.06	1513881.43
4	355201.31	1513881.43
5	355201.32	1513889.84
6	355200.70	1513908.50
7	355199.20	1513908.50
8	355190.79	1513908.50
9	355190.58	1513908.50
10	355190.85	1513889.86
11	355190.84	1513880.09
12	355190.79	1513874.39
13	355199.20	1513874.39
Участок №66		
№ точек	X	Y
1	355190.79	1513874.39
2	355190.84	1513880.09
3	355190.85	1513889.86
4	355190.58	1513908.50
5	355180.92	1513908.50
6	355180.39	1513889.88
7	355180.37	1513881.47
8	355180.62	1513881.47
9	355180.62	1513880.10
10	355180.58	1513874.40
Участок №67		
№ точек	X	Y
1	355180.58	1513874.40
2	355180.62	1513880.10
3	355180.62	1513881.47
4	355180.37	1513881.47
5	355180.39	1513889.88
6	355180.92	1513908.50
7	355180.57	1513908.50
8	355176.00	1513908.50
9	355171.00	1513908.50
10	355170.95	1513874.40
11	355176.00	1513874.40
Участок №68		
№ точек	X	Y
1	355170.95	1513874.40
2	355171.00	1513908.50
3	355164.90	1513908.50
4	355164.90	1513874.40
Участок №69		
№ точек	X	Y
1	355164.90	1513874.40
2	355164.90	1513908.50
3	355155.20	1513908.50
4	355154.49	1513908.50
5	355155.56	1513889.86
6	355155.54	1513881.45
7	355155.29	1513881.45

8	355155.28	1513880.07
9	355155.20	1513874.41
Участок №70		
№ точек	X	Y
1	355155.20	1513874.41
2	355155.28	1513880.07
3	355155.29	1513881.45
4	355155.54	1513881.45
5	355155.56	1513889.86
6	355154.49	1513908.50
7	355152.85	1513908.50
8	355144.97	1513908.52
9	355144.74	1513908.52
10	355145.09	1513889.89
11	355145.07	1513880.09
12	355144.97	1513874.41
Участок №71		
№ точек	X	Y
1	355144.97	1513874.41
2	355145.07	1513880.09
3	355145.09	1513889.89
4	355144.74	1513908.52
5	355134.97	1513908.54
6	355134.62	1513889.91
7	355134.60	1513881.50
8	355134.85	1513881.50
9	355134.85	1513880.11
10	355134.75	1513874.42
Участок №72		
№ точек	X	Y
1	355134.75	1513874.42
2	355134.85	1513880.11
3	355134.85	1513881.50
4	355134.60	1513881.50
5	355134.62	1513889.91
6	355134.97	1513908.54
7	355134.74	1513908.54
8	355129.65	1513908.55
9	355127.36	1513908.55
10	355127.17	1513908.55
11	355127.49	1513889.93
12	355127.47	1513880.13
13	355127.37	1513874.42
14	355129.65	1513874.42
15	355134.75	1513874.42
Участок №73		
№ точек	X	Y
1	355127.37	1513874.42
2	355127.47	1513880.13
3	355127.49	1513889.93
4	355127.17	1513908.55
5	355120.00	1513908.55
6	355119.29	1513908.55
7	355120.35	1513889.95
8	355120.33	1513881.54
9	355120.09	1513881.54
10	355120.08	1513880.15
11	355119.98	1513874.43
Участок №74		
№ точек	X	Y
1	355119.98	1513874.43
2	355120.08	1513880.15
3	355120.09	1513881.54
4	355120.33	1513881.54
5	355120.35	1513889.95
6	355119.29	1513908.55
7	355109.75	1513908.55
8	355109.53	1513908.55
9	355109.88	1513889.97
10	355109.86	1513880.17
11	355109.77	1513874.44
Участок №75		
№ точек	X	Y
1	355109.77	1513874.44
2	355109.86	1513880.17
3	355109.88	1513889.97
4	355109.53	1513908.55
5	355106.45	1513908.55
6	355099.69	1513908.55
7	355099.42	1513890.00
8	355099.40	1513881.59
9	355099.64	1513881.59
10	355099.64	1513880.20
11	355099.52	1513874.44
12	355106.45	1513874.44
Участок №76		
№ точек	X	Y
1	355099.52	1513874.44
2	355099.64	1513880.20
3	355099.64	1513881.59
4	355099.40	1513881.59
5	355099.42	1513890.00
6	355099.69	1513908.55
7	355090.90	1513908.55
8	355090.90	1513874.45
Участок №77		
№ точек	X	Y
1	355090.90	1513879.50
2	355090.90	1513908.55
3	355081.90	1513908.55
4	355081.52	1513880.94
5	355083.40	1513879.50

Площади и характеристики образуемых земельных участков в результате перераспределения приведены в таблицах 2, 3, 4, 5 и 6.  
Границы образуемых земельных участков, координаты их поворотных точек и площади представлены на схеме «Чертеж межевания территории».



**АДМИНИСТРАЦИЯ ПОЛЕВСКОГО ГОРОДСКОГО ОКРУГА  
ПОСТАНОВЛЕНИЕ**

25.02.2022 № 131-ПА

г. Полевской

**О внесении изменения в Положение о порядке установления, взимания и расходования платы родителей (законных представителей) за присмотр и уход за детьми, осваивающими образовательные программы дошкольного образования в муниципальных образовательных организациях Полевского городского округа, утвержденное постановлением Администрации Полевского городского округа от 30.01.2017 № 35-ПА (в редакции от 31.05.2018 № 227-ПА)**

**«План проведения общественных обсуждений по выбору общественных территорий, подлежащих первоочередному благоустройству в 2024 году, для рейтингового голосования на территории Полевского городского округа»**

№ строки	Наименования мероприятия	Срок исполнения
1	Утверждение перечня общественных территорий, подлежащих первоочередному благоустройству в 2024 году для размещения на официальном сайте Администрации Полевского городского округа в сети «Интернет»	01.11.2021 10.12.2021
2	Проведение заседания общественной комиссии в целях осуществления контроля за ходом отбора общественных территорий, а также формирование итогового перечня общественных территорий, который будет представлен рейтинговое голосование	17.01.2022 15.02.2022
3	Утверждение и опубликование в СМИ итогового перечня общественных территорий, отобранных для проведения голосования по общественным территориям	15.02.2022
4	Организация мест для проведения рейтингового голосования	до 15.04.2022
5	Проведение заседания общественной комиссии в целях осуществления контроля за ходом организации мероприятий по подготовке к рейтинговому голосованию, а также в целях подробного обсуждения механизмов голосования и доступных способов их разъяснения населению Полевского городского округа	до 15.04.2022
6	Проведение рейтингового голосования по отбору общественных территорий, подлежащих благоустройству в первоочередном порядке в 2024 году для включения в муниципальную программу «Формирование современной городской среды на территории Полевского городского округа на 2018-2024 годы», утвержденную постановлением Администрации Полевского городского округа от 31.10.2017 № 441-ПА. Голосование проводится на платформе <a href="https://gorodsreda.ru/">https://gorodsreda.ru/</a> в информационно-телекоммуникационной сети «Интернет»	с 00.00 часов 15.04.2022 до 23.59 часов 30.05.2022
7	Проведение заседания общественной комиссии с целью подведения итогов рейтингового голосования с составлением протокола	31.05.2022
8	Размещение протокола подведения итогов рейтингового голосования на официальном сайте Администрации Полевского городского округа в сети «Интернет»	03.06.2022
9	Организация начала общественного обсуждения проекта муниципальной программы «Формирование современной городской среды на территории Полевского городского округа на 2018-2024 годы» (далее – муниципальная программа), актуализированной по итогам рейтингового голосования	не позднее 10.06.2022
10	Организация завершения общественных обсуждений проекта муниципальной программы, актуализированной по итогам рейтингового голосования	не позднее 11.07.2022 <sup>1</sup>
11	Обеспечение утверждения муниципальной программы, актуализированной по итогам рейтингового голосования	не позднее 01.08.2022
12	Направление в Министерство энергетики и жилищно-коммунального хозяйства Свердловской области информации о ходе работ по подготовке и проведению рейтингового голосования в 2022 году по установленной форме	16.12.2021, 16.02.2022, 02.03.2022, 02.06.2022, 11.06.2022, 12.07.2022, 02.08.2022

<sup>1</sup> Срок общественного обсуждения не менее 30 дней ».

2. Контроль за исполнением настоящего постановления возложить на заместителя Главы Администрации Полевского городского округа Комякову Т.А.

3. Опубликовать настоящее постановление в газете «Диалог» и на ОФИЦИАЛЬНОМ ИНТЕРНЕТ-ПОРТАЛЕ ПРАВОВОЙ ИНФОРМАЦИИ ПОЛЕВСКОГО ГОРОДСКОГО ОКРУГА ([polevskoy-pravo.ru/](http://polevskoy-pravo.ru/)).

*Глава Полевского городского округа К.С. Поспелов*

**АДМИНИСТРАЦИЯ ПОЛЕВСКОГО ГОРОДСКОГО ОКРУГА  
ПОСТАНОВЛЕНИЕ**

28.02.2022 № 143-ПА

г. Полевской

**О внесении изменения в постановление Администрации Полевского городского округа от 21.04.2014 № 229-ПА «Об утверждении перечня муниципальных услуг, предоставление которых организуется по принципу «одного окна» на базе Многофункционального центра предоставления государственных и муниципальных услуг в Полевском городском округе в новой редакции»**

В связи с кадровыми изменениями в органах местного самоуправления Полевского городского округа, учитывая письмо органа местного самоуправления Управление образованием Полевского городского округа от 02.02.2022 № 01-23/206, в целях актуализации информации Администрация Полевского городского округа

**ПОСТАНОВЛЯЕТ:**

1. Внести изменение в постановление Администрации Полевского городского округа от 21.04.2014 № 229-ПА «Об утверждении перечня муниципальных услуг, предоставление которых организуется по принципу «одного окна» на базе Многофункционального центра предоставления государственных и муниципальных услуг в Полевском городском округе в новой редакции», изложив перечень муниципальных услуг, предоставление которых организуется по принципу «одного окна» на базе Многофункционального центра предоставления государственных и муниципальных услуг в Полевском городском округе, в новой редакции:

**«Перечень муниципальных услуг, предоставление которых организуется по принципу «одного окна» на базе Многофункционального центра предоставления государственных и муниципальных услуг в Полевском городском округе»**

№ п/п	Наименование муниципальной услуги	Ответственный исполнитель за разработку Административного регламента
1	Предоставление путевок в организации отдыха детей и их оздоровления в учебное время (за исключением детей-сирот и детей, оставшихся без попечения родителей, детей, находящихся в трудной жизненной ситуации)	О.М. Уфимцева
2	Предоставление путевок детям Полевского городского округа в организации отдыха и оздоровления детей в лагерях с дневным пребыванием, загородных оздоровительных лагерях, санаториях и санаторно-оздоровительных лагерях круглогодичного действия	О.М. Уфимцева Е.В. Смышляева
3	Прием заявлений, постановка на учет и зачисление детей в образовательные организации, реализующие основную образовательную программу дошкольного образования (детские сады)	О.М. Уфимцева
4	Приём граждан на обучение по программам начального общего, основного общего и среднего общего образования в образовательные учреждения, расположенные на территории Полевского городского округа	О.М. Уфимцева

5	Запись на обучение по дополнительной образовательной программе	О.М. Уфимцева
6	Предоставление в собственность, постоянное (бессрочное) пользование, безвозмездное пользование, аренду земельных участков из состава земель, государственная собственность на которые не разграничена, из земель, находящихся в собственности муниципального образования, на которых расположены здания, сооружения, собственникам таких зданий, сооружений, либо помещений в них	С.Г. Яковлева
7	Выдача разрешений на установку и эксплуатацию рекламных конструкций на территории Полевского городского округа, аннулирование таких разрешений	С.Г. Яковлева
8	Утверждение схемы расположения земельного участка или земельных участков на кадастровом плане территорий	С.Г. Яковлева
9	Предоставление земельных участков, находящихся в муниципальной собственности, и земельных участков, государственная собственность на которые не разграничена, на территории Полевского городского округа под строительство по результатам торгов	С.Г. Яковлева
10	Принятие граждан на учет граждан в качестве лиц, имеющих право на предоставление в собственность бесплатно земельных участков для индивидуального жилищного строительства	С.Г. Яковлева
11	Предоставление однократно бесплатно в собственность земельных участков гражданам для индивидуального жилищного строительства	С.Г. Яковлева
12	Предоставление муниципального имущества в аренду без проведения торгов на территории Полевского городского округа	С.Г. Яковлева
13	Отчуждение недвижимого имущества, находящегося в муниципальной собственности и арендуемого субъектами малого и среднего предпринимательства на территории Полевского городского округа	С.Г. Яковлева
14	Предоставление в собственность, аренду земельных участков, находящихся в муниципальной собственности, и земельных участков, государственная собственность на которые не разграничена, на территории Полевского городского округа гражданам для индивидуального жилищного строительства, ведения личного подсобного хозяйства в границах населенного пункта, садоводства, дачного хозяйства, гражданам и крестьянским (фермерским) хозяйствам для осуществления крестьянским (фермерским) хозяйством его деятельности	С.Г. Яковлева
15	Предварительное согласование предоставления земельных участков, находящихся в собственности Полевского городского округа и государственная собственность на которые не разграничена, расположенных на территории Полевского городского округа	С.Г. Яковлева
16	Отчуждение объектов муниципальной собственности Полевского городского округа	С.Г. Яковлева
17	Прием в собственность муниципального образования имущества, находящегося в частной собственности на территории Полевского городского округа	С.Г. Яковлева
18	Признание в установленном порядке жилых помещений муниципального жилищного фонда непригодными для проживания на территории Полевского городского округа	С.Г. Яковлева
19	Выдача разрешения (отказа) нанимателю жилого помещения по договору социального найма на вселение нового члена семьи (временных жильцов) на территории Полевского городского округа	С.Г. Яковлева
20	Выдача разрешений на использование земель или земельных участков из состава земель, государственная собственность на которые не разграничена, и земель, находящихся в собственности Полевского городского округа	С.Г. Яковлева
21	Предоставление гражданам по договору купли-продажи освободившихся жилых помещений в коммунальной квартире на территории Полевского городского округа	С.Г. Яковлева Е.В. Мохначева
22	Согласование местоположения границ земельных участков, находящихся в муниципальной собственности или в государственной собственности на территории Полевского городского округа, до ее разграничения	С.Г. Яковлева Е.В. Каткова
23	Приватизация жилого помещения муниципального жилищного фонда Полевского городского округа	С.Г. Яковлева П.В. Ушанев
24	Прием заявлений и выдача документов о согласовании переустройства и (или) перепланировки помещений в многоквартирных домах	П.В. Ушанев
25	Предоставление гражданам субсидий на оплату жилого помещения и коммунальных услуг	Д.П. Коробейников
26	Предоставление отдельным категориям граждан компенсаций расходов на оплату жилого помещения и коммунальных услуг	Д.П. Коробейников
27	Выдача разрешения (ордера) на производство земляных работ	Д.П. Коробейников
28	Выдача разрешения на снос (перенос) зеленых насаждений на территории Полевского городского округа	Д.П. Коробейников
29	Выдача специального разрешения на движение по автомобильным дорогам местного значения тяжеловесного и (или) крупногабаритного транспортного средства	Д.П. Коробейников
30	Включение мест размещения ярмарок на земельных участках, в зданиях, строениях, сооружениях, находящихся в частной собственности, в план организации и проведения ярмарок на территории Полевского городского округа в очередном календарном году	Н.Е. Катаранчук
31	Выдача разрешения на право организации розничных рынков на территории Полевского городского округа	Н.Е. Катаранчук
32	Переоформление разрешения на право организации розничных рынков на территории Полевского городского округа	Н.Е. Катаранчук
33	Продление срока действия разрешения на право организации розничных рынков на территории Полевского городского округа	Н.Е. Катаранчук
34	Исключение жилых помещений из числа служебных на территории Полевского городского округа	Е.В. Мохначева
35	Прием заявлений, документов, а также постановка граждан на учет в качестве нуждающихся в жилых помещениях на территории Полевского городского округа	Е.В. Мохначева
36	Признание граждан участниками основного мероприятия «Выполнение государственных обязательств по обеспечению жильем категорий граждан, установленных федеральным законодательством» государственной программы Российской Федерации «Обеспечение доступным и комфортным жильем и коммунальными услугами граждан Российской Федерации»	Е.В. Мохначева
37	Признание молодых семей нуждающимися в улучшении жилищных условий на территории Полевского городского округа	Е.В. Мохначева
38	Признание молодых семей участниками мероприятия по обеспечению жильем молодых семей ведомственной целевой программы «Оказание государственной поддержки гражданам в обеспечении жильем и оплате жилищно-коммунальных услуг» государственной программы Российской Федерации «Обеспечение доступным и комфортным жильем и коммунальными услугами граждан Российской Федерации» на территории Полевского городского округа	Е.В. Мохначева
39	Предоставление социальных выплат молодым семьям на приобретение (строительство) жилья на территории Полевского городского округа	Е.В. Мохначева
40	Предоставление жилого помещения муниципального жилищного фонда по договору найма в специализированном жилищном фонде Полевского городского округа	Е.В. Мохначева

41	Предоставление жилого помещения муниципального жилищного фонда по договору социального найма на территории Полевского городского округа	Е.В. Мохначева
42	Предоставление гражданам жилых помещений в связи с переселением их из ветхого жилищного фонда и зон застройки (сноса) на территории Полевского городского округа	Е.В. Мохначева
43	Предоставление разрешения на условно разрешенный вид использования земельного участка или объекта капитального строительства на территории Полевского городского округа	Е.В. Каткова
44	Согласование местоположения границ земельных участков, являющихся смежными по отношению к земельным участкам, находящимся в муниципальной собственности или в государственной собственности на территории Полевского городского округа, до ее разграничения	Е.В. Каткова
45	Выдача градостроительных планов земельных участков	Е.В. Каткова
46	Выдача разрешений на строительство объектов капитального строительства	Е.В. Каткова
47	Присвоение адреса объекту недвижимости	Е.В. Каткова
48	Предоставление сведений, документов и материалов, содержащихся в государственной информационной системе обеспечения градостроительной деятельности Свердловской области	Е.В. Каткова
49	Предоставление разрешения на отклонение от предельных параметров разрешенного строительства, реконструкции объекта капитального строительства на территории Полевского городского округа	Е.В. Каткова
50	Выдача разрешений на ввод в эксплуатацию объектов капитального строительства	Е.В. Каткова
51	Принятие документов, а также выдача решений о переводе или об отказе в переводе жилого помещения в нежилое или нежилого помещения в жилое помещение на территории Полевского городского округа	Е.В. Каткова
52	Выдача уведомления о соответствии (несоответствии) указанных в уведомлении о планируемом строительстве параметров объекта индивидуального жилищного строительства или садового дома установленным параметрам и допустимости размещения объекта индивидуального жилищного строительства или садового дома на земельном участке	Е.В. Каткова
53	Выдача уведомления о соответствии (несоответствии) построенного или реконструированного объекта индивидуального жилищного строительства или садового дома требованиям законодательства о градостроительной деятельности	Е.В. Каткова
54	Предоставление решения о согласовании архитектурно-градостроительного облика объекта на территории Полевского городского округа	Е.В. Каткова
55	Согласование размещения вывески на территории Полевского городского округа	Е.В. Каткова
56	Признание садового дома жилым домом и жилого дома садовым домом на территории Полевского городского округа	Е.В. Каткова
57	Прием исполнительной документации для ведения сводного плана наземных и подземных коммуникаций и сооружений на территории Полевского городского округа	Е.В. Каткова
58	Прием уведомления о планируемом сносе объекта капитального строительства	Е.В. Каткова
59	Прием уведомления о завершении сноса объекта капитального строительства	Е.В. Каткова
60	Выдача копий архивных документов, подтверждающих право на владение землей	Н.Ф. Щукина
61	Предоставление архивных справок, архивных копий, архивных выписок, информационных писем, связанных с реализацией законных прав и свобод граждан	Н.Ф. Щукина
62	Выдача разрешения на вступление в брак несовершеннолетним лицам, достигшим возраста шестнадцати лет, на территории Полевского городского округа	Г.А. Шакирова
63	Выдача заверенных копий постановлений (распоряжений) Главы (Администрации) Полевского городского округа	Ю.С. Девятова
64	Выдача справки-выписки из домовых книг	А.Ю. Русинова

».

Признать утратившими силу постановления Администрации Полевского городского округа:

1) от 12.08.2021 № 553-ПА «О внесении изменения в постановление Администрации Полевского городского округа от 21.04.2014 № 229-ПА «Об утверждении перечня муниципальных услуг, предоставление которых организуется по принципу «одного окна» на базе Многофункционального центра предоставления государственных и муниципальных услуг в Полевском городском округе в новой редакции»;

2) от 12.11.2021 № 772-ПА «О внесении изменений в перечень муниципальных услуг, предоставление которых организуется по принципу «одного окна» на базе Многофункционального центра предоставления государственных и муниципальных услуг в Полевском городском округе в новой редакции, утвержденный постановлением Администрации Полевского городского округа от 21.04.2014 № 229-ПА (в редакции от 12.08.2021 № 553-ПА)».

3. Ведущему специалисту сектора информационного обеспечения, сетевой и информационной безопасности контрольно-организационного отдела Администрации Полевского городского округа Рязановой Е.С. в течение 10 дней создать актуальную версию постановления Администрации Полевского городского округа от 21.04.2014 № 229-ПА «Об утверждении перечня муниципальных услуг, предоставление которых организуется по принципу «одного окна» на базе Многофункционального центра предоставления государственных и муниципальных услуг в Полевском городском округе в новой редакции» и направить для размещения в папке «Документооборот» – «Актуальная версия».

4. Контроль за исполнением настоящего постановления возложить на руководителя аппарата Администрации Полевского городского округа Измestьеву И.В.

5. Опубликовать настоящее постановление в газете «Диалог» и на ОФИЦИАЛЬНОМ ИНТЕРНЕТ-ПОРТАЛЕ ПРАВОВОЙ ИНФОРМАЦИИ ПОЛЕВСКОГО ГОРОДСКОГО ОКРУГА (polevskoy-pravo.rf).

*Глава Полевского городского округа К.С. Поспелов*

**АДМИНИСТРАЦИЯ ПОЛЕВСКОГО ГОРОДСКОГО ОКРУГА  
ПОСТАНОВЛЕНИЕ**

28.02.2022 № 144-ПА

г. Полевской

**О внесении изменения в постановление  
Администрации Полевского городского округа от 24.06.2014 № 313-ПА  
«Об утверждении перечня услуг, предоставляемых органами местного самоуправления и муниципальными учреждениями Полевского городского округа, подлежащих переводу в электронный вид»**

В связи с кадровыми изменениями в органах местного самоуправления Полевского городского округа, учитывая письмо органа местного самоуправления Управление образованием Полевского городского округа от 02.02.2022 № 01-23/206, в целях актуализации информации Администрация Полевского городского округа

**ПОСТАНОВЛЯЕТ:**

1. Внести изменение в постановление Администрации Полевского городского округа от 24.06.2014 № 313-ПА «Об утверждении перечня услуг, предоставляемых органами местного самоуправления и муниципальными учреждениями Полевского городского округа, подлежащих переводу в электронный вид», изложив перечень услуг, предоставляемых органами местного самоуправления и муниципальными учреждениями Полевского городского округа, подлежащих переводу в электронный вид, в новой редакции:

**«ПЕРЕЧЕНЬ  
услуг, предоставляемых органами местного самоуправления и муниципальными учреждениями Полевского городского округа, подлежащих переводу в электронный вид**

№ п/п	Наименование муниципальной услуги	Ответственный исполнитель
1	Предоставление в собственность, постоянное (бессрочное) пользование, безвозмездное пользование, аренду земельных участков из состава земель, государственная собственность на которые не разграничена, из земель, находящихся в собственности муниципально-образованного образования, на которых расположены здания, сооружения, собственникам таких зданий, сооружений, либо помещений в них	ОМС Управление муниципальным имуществом ПГО (С.Г. Яковлева)
2	Выдача разрешений на установку и эксплуатацию рекламных конструкций на территории Полевского городского округа, аннулирование таких разрешений	ОМС Управление муниципальным имуществом ПГО (С.Г. Яковлева)
3	Утверждение схемы расположения земельного участка или земельных участков на кадастровом плане территорий	ОМС Управление муниципальным имуществом ПГО (С.Г. Яковлева)
4	Предоставление земельных участков, находящихся в муниципальной собственности, и земельных участков, государственная собственность на которые не разграничена, на территории Полевского городского округа под строительство по результатам торгов	ОМС Управление муниципальным имуществом ПГО (С.Г. Яковлева)
5	Принятие граждан на учет граждан в качестве лиц, имеющих право на предоставление в собственность бесплатно земельных участков для индивидуального жилищного строительства	ОМС Управление муниципальным имуществом ПГО (С.Г. Яковлева)
6	Предоставление однократно бесплатно в собственность земельных участков гражданам для индивидуального жилищного строительства	ОМС Управление муниципальным имуществом ПГО (С.Г. Яковлева)
7	Предоставление информации об объектах недвижимого имущества, находящихся в муниципальной собственности Полевского городского округа и предназначенных для сдачи в аренду	ОМС Управление муниципальным имуществом ПГО (С.Г. Яковлева)
8	Предоставление муниципального имущества в аренду без проведения торгов на территории Полевского городского округа	ОМС Управление муниципальным имуществом ПГО (С.Г. Яковлева)
9	Отчуждение недвижимого имущества, находящегося в муниципальной собственности и арендуемого субъектами малого и среднего предпринимательства на территории Полевского городского округа	ОМС Управление муниципальным имуществом ПГО (С.Г. Яковлева)
10	Предоставление в собственность, аренду земельных участков, находящихся в муниципальной собственности, и земельных участков, государственная собственность на которые не разграничена, на территории Полевского городского округа гражданам для индивидуального жилищного строительства, ведения личного подсобного хозяйства в границах населенного пункта, садоводства, дачного хозяйства, гражданам и крестьянским (фермерским) хозяйствам для осуществления крестьянским (фермерским) хозяйством его деятельности	ОМС Управление муниципальным имуществом ПГО (С.Г. Яковлева)
11	Предварительное согласование предоставления земельных участков, находящихся в собственности Полевского городского округа и государственная собственность на которые не разграничена, расположенных на территории Полевского городского округа	ОМС Управление муниципальным имуществом ПГО (С.Г. Яковлева)
12	Отчуждение объектов муниципальной собственности Полевского городского округа	ОМС Управление муниципальным имуществом ПГО (С.Г. Яковлева)
13	Прием в собственность муниципального образования имущества, находящегося в частной собственности на территории Полевского городского округа	ОМС Управление муниципальным имуществом ПГО (С.Г. Яковлева)
14	Выдача разрешения (отказа) нанимателю жилого помещения по договору социального найма на вселение нового члена семьи (временных жильцов) на территории Полевского городского округа	ОМС Управление муниципальным имуществом ПГО (С.Г. Яковлева)
15	Признание в установленном порядке жилых помещений муниципального жилищного фонда непригодными для проживания на территории Полевского городского округа	ОМС Управление муниципальным имуществом ПГО (С.Г. Яковлева)
16	Оформление дубликата договора социального найма жилого помещения муниципального жилищного фонда, договора найма жилого помещения муниципального специализированного жилищного фонда	ОМС Управление муниципальным имуществом ПГО (С.Г. Яковлева)
17	Предоставление сведений об объектах имущества, предназначенного для предоставления во владение и (или) в пользование субъектам малого и среднего предпринимательства и организациям, образующим инфраструктуру поддержки субъектов малого и среднего предпринимательства	ОМС Управление муниципальным имуществом ПГО (С.Г. Яковлева)
18	Выдача разрешений на использование земель или земельных участков из состава земель, государственная собственность на которые не разграничена, и земель, находящихся в собственности Полевского городского округа	ОМС Управление муниципальным имуществом ПГО (С.Г. Яковлева)
19	Согласование местоположения границ земельных участков, находящихся в муниципальной собственности или в государственной собственности на территории Полевского городского округа, до ее разграничения	ОМС Управление муниципальным имуществом ПГО (С.Г. Яковлева) Отдел архитектуры и градостроительства Администрации ПГО (Е.В. Каткова)
20	Предоставление гражданам по договору купли-продажи освободившихся жилых помещений в коммунальной квартире на территории Полевского городского округа	ОМС Управление муниципальным имуществом ПГО (С.Г. Яковлева) Отдел жилищной политики и социальных программ Администрации ПГО (Е.В. Мохначева)
21	Приватизация жилого помещения муниципального жилищного фонда Полевского городского округа	ОМС Управление муниципальным имуществом ПГО (С.Г. Яковлева) МБУ «Управление городского хозяйства» ПГО (П.В. Ушанев )
22	Предоставление путевок детям Полевского городского округа в организации отдыха и оздоровления детей в лагерях с дневным пребыванием, загородных оздоровительных лагерях, санаториях и санаторно-оздоровительных лагерях круглогодичного действия	ОМС Управление образованием ПГО (О.М. Уфимцева) ОМС Управление культурой ПГО (Е.В. Смышляева)
23	Предоставление путевок в организации отдыха детей и их оздоровления в учебное время (за исключением детей-сирот и детей, оставшихся без попечения родителей, детей, находящихся в трудной жизненной ситуации)	ОМС Управление образованием ПГО (О.М. Уфимцева)

24	Предоставление информации о текущей успеваемости учащегося, ведение электронного дневника и электронного журнала успеваемости в образовательных учреждениях на территории Полевского городского округа	ОМС Управление образованием ПГО (О.М. Уфимцева) ОМС Управление культурой ПГО (Е.В. Смышляева)	51	Предоставление жилого помещения муниципального жилищного фонда по договору найма в специализированном жилищном фонде Полевского городского округа	Отдел жилищной политики и социальных программ Администрации ПГО (Е.В. Мохначева)
25	Предоставление информации об образовательных программах и учебных планах, рабочих программах учебных курсов, предметов, дисциплин (модулей), годовых календарных учебных графиках успеваемости в образовательных учреждениях Полевского городского округа	ОМС Управление образованием ПГО (О.М. Уфимцева) ОМС Управление культурой ПГО (Е.В. Смышляева)	52	Предоставление жилого помещения муниципального жилищного фонда по договору социального найма на территории Полевского городского округа	Отдел жилищной политики и социальных программ Администрации ПГО (Е.В. Мохначева)
26	Предоставление информации об организации дополнительного образования на территории Полевского городского округа	ОМС Управление образованием ПГО (О.М. Уфимцева) ОМС Управление культурой ПГО (Е.В. Смышляева)	53	Предоставление гражданам жилых помещений в связи с переселением их из ветхого жилищного фонда и зон застройки (сноса) на территории Полевского городского округа	Отдел жилищной политики и социальных программ Администрации ПГО (Е.В. Мохначева) ОМС Управление муниципальным имуществом ПГО (С.Г. Яковлева)
27	Предоставление информации о результатах сданных экзаменов, тестирования и иных вступительных испытаний, а также о зачислении в образовательное учреждение на территории Полевского городского округа	ОМС Управление образованием ПГО (О.М. Уфимцева) ОМС Управление культурой ПГО (Е.В. Смышляева)	54	Выдача разрешения на вступление в брак несовершеннолетним лицам, достигшим возраста шестнадцати лет, на территории Полевского городского округа	Сектор социальных программ отдела жилищной политики и социальных программ Администрации ПГО (Г.А. Шакирова)
28	Прием заявлений, постановка на учет и зачисление детей в образовательные организации, реализующие основную образовательную программу дошкольного образования (детские сады)	ОМС Управление образованием ПГО (О.М. Уфимцева)	55	Выдача копий архивных документов, подтверждающих право на владение	Архивный отдел Администрации ПГО (Н.Ф. Щукина)
29	Предоставление информации об организации общедоступного и бесплатного дошкольного, начального общего, основного общего, среднего (полного) общего образования, а также дополнительного образования в общеобразовательных учреждениях, расположенных на территории Полевского городского округа	ОМС Управление образованием ПГО (О.М. Уфимцева)	56	Предоставление архивных справок, архивных копий, архивных выписок, информационных писем, связанных с реализацией законных прав и свобод граждан	Архивный отдел Администрации ПГО (Н.Ф. Щукина)
30	Приём граждан на обучение по программам начального общего, основного общего и среднего общего образования в образовательные учреждения, расположенные на территории Полевского городского округа	ОМС Управление образованием ПГО (О.М. Уфимцева)	57	Выдача заверенных копий постановлений (распоряжений) Главы (Администрации) Полевского городского округа	Контрольно-организационный отдел Администрации ПГО (Ю.С. Девятова)
31	Запись на обучение по дополнительной образовательной программе	ОМС Управление образованием ПГО (О.М. Уфимцева)	58	Выдача справки-выписки из домовой книги	Контрольно-организационный отдел Администрации ПГО, сектор по работе с обращениями граждан (А.Ю. Русинова)
32	Предоставление информации о времени и месте театралных представлений, филармонических и эстрадных концертов и гастрольных мероприятий театров и филармоний, киносеансов, анонсы данных мероприятий	ОМС Управление культурой ПГО (Е.В. Смышляева)	59	Предоставление разрешения на условно разрешенный вид использования земельного участка или объекта капитального строительства на территории Полевского городского округа	Отдел архитектуры и градостроительства Администрации ПГО (Е.В. Каткова)
33	Предоставление доступа к справочно-поисковому аппарату библиотек, базам данных	ОМС Управление культурой ПГО (Е.В. Смышляева)	60	Выдача градостроительных планов земельных участков	Отдел архитектуры и градостроительства Администрации ПГО (Е.В. Каткова)
34	Предоставление доступа к оцифрованным изданиям, хранящимся в библиотеках, в том числе к фонду редких книг, с учетом соблюдения требований законодательства Российской Федерации об авторских и смежных правах	ОМС Управление культурой ПГО (Е.В. Смышляева)	61	Выдача разрешений на строительство объектов капитального строительства	Отдел архитектуры и градостроительства Администрации ПГО (Е.В. Каткова)
35	Предоставление информации о культурно-досуговых услугах	ОМС Управление культурой ПГО (Е.В. Смышляева)	62	Присвоение адреса объекту недвижимости	Отдел архитектуры и градостроительства Администрации ПГО (Е.В. Каткова)
36	Предоставление информации о проведении ярмарок, выставок народного творчества, ремесел на территории Полевского городского округа	ОМС Управление культурой ПГО (Е.В. Смышляева)	63	Предоставление сведений, документов и материалов, содержащихся в государственной информационной системе обеспечения градостроительной деятельности Свердловской области	Отдел архитектуры и градостроительства Администрации ПГО (Е.В. Каткова)
37	Предоставление гражданам субсидий на оплату жилого помещения и коммунальных услуг	МКУ «ЦСКУ» ПГО (Д.П. Коробейников)	64	Предоставление разрешения на отклонение от предельных параметров разрешенного строительства, реконструкции объекта капитального строительства на территории Полевского городского округа	Отдел архитектуры и градостроительства Администрации ПГО (Е.В. Каткова)
38	Предоставление отдельным категориям граждан компенсаций расходов на оплату жилого помещения и коммунальных услуг	МКУ «ЦСКУ» ПГО (Д.П. Коробейников)	65	Принятие документов, а также выдача решений о переводе или об отказе в переводе жилого помещения в нежилое или нежилого помещения в жилое помещение на территории Полевского городского округа	Отдел архитектуры и градостроительства Администрации ПГО (Е.В. Каткова)
39	Выдача разрешения (ордера) на производство земляных работ	МКУ «ЦСКУ» ПГО (Д.П. Коробейников)	66	Выдача разрешений на ввод в эксплуатацию объектов капитального строительства	Отдел архитектуры и градостроительства Администрации ПГО (Е.В. Каткова)
40	Выдача специального разрешения на движение по автомобильным дорогам местного значения тяжеловесного и (или) крупногабаритного транспортного средства	МКУ «ЦСКУ» ПГО (Д.П. Коробейников)	67	Согласование местоположения границ земельных участков, являющихся смежными по отношению к земельным участкам, находящимся в муниципальной собственности или в государственной собственности на территории Полевского городского округа, до ее разграничения	Отдел архитектуры и градостроительства Администрации ПГО (Е.В. Каткова)
41	Предоставление информации о порядке предоставления жилищно-коммунальных услуг населению Полевского городского округа	МКУ «ЦСКУ» ПГО (Д.П. Коробейников)	68	Выдача уведомления о соответствии (несоответствии) указанных в уведомлении о планируемом строительстве параметров объекта индивидуального жилищного строительства или садового дома установленным параметрам и допустимости размещения объекта индивидуального жилищного строительства или садового дома на земельном участке	Отдел архитектуры и градостроительства Администрации ПГО (Е.В. Каткова)
42	Выдача разрешения на снос (перенос) зеленых насаждений на территории Полевского городского округа	МКУ «ЦСКУ» ПГО (Д.П. Коробейников)	69	Выдача уведомления о соответствии (несоответствии) построенного или реконструированного объекта индивидуального жилищного строительства или садового дома требованиям законодательства о градостроительной деятельности	Отдел архитектуры и градостроительства Администрации ПГО (Е.В. Каткова)
43	Прием заявлений и выдача документов о согласовании переустройства и (или) перепланировки помещений в многоквартирных домах	МБУ «Управление городского хозяйства» ПГО (П.В. Ушанев)	70	Согласование размещения вывески на территории Полевского городского округа	Отдел архитектуры и градостроительства Администрации ПГО (Е.В. Каткова)
44	Исключение жилых помещений из числа служебных на территории Полевского городского округа	Отдел жилищной политики и социальных программ Администрации ПГО (Е.В. Мохначева)	71	Предоставление решения о согласовании архитектурно-градостроительного облика объекта на территории Полевского городского округа	Отдел архитектуры и градостроительства Администрации ПГО (Е.В. Каткова)
45	Предоставление информации об очередности предоставления жилых помещений на условиях социального найма на территории Полевского городского округа	Отдел жилищной политики и социальных программ Администрации ПГО (Е.В. Мохначева)	72	Признание садового дома жилым домом и жилого дома садовым домом на территории Полевского городского округа	Отдел архитектуры и градостроительства Администрации ПГО (Е.В. Каткова)
46	Прием заявлений, документов, а также постановка граждан на учет в качестве нуждающихся в жилых помещениях на территории Полевского городского округа	Отдел жилищной политики и социальных программ Администрации ПГО (Е.В. Мохначева)	73	Прием исполнительной документации для ведения сводного плана наземных и подземных коммуникаций и сооружений на территории Полевского городского округа	Отдел архитектуры и градостроительства Администрации ПГО (Е.В. Каткова)
47	Признание граждан участниками основного мероприятия «Выполнение государственных обязательств по обеспечению жильем категорий граждан, установленных федеральным законодательством» государственной программы Российской Федерации «Обеспечение доступным и комфортным жильем и коммунальными услугами граждан Российской Федерации»	Отдел жилищной политики и социальных программ Администрации ПГО (Е.В. Мохначева)	74	Прием уведомления о планируемом сносе объекта капитального строительства	Отдел архитектуры и градостроительства Администрации ПГО (Е.В. Каткова)
48	Признание молодых семей нуждающимися в улучшении жилищных условий на территории Полевского городского округа	Отдел жилищной политики и социальных программ Администрации ПГО (Е.В. Мохначева)			
49	Признание молодых семей участниками мероприятия по обеспечению жильем молодых семей ведомственной целевой программы «Оказание государственной поддержки гражданам в обеспечении жильем и оплате жилищно-коммунальных услуг» государственной программы Российской Федерации «Обеспечение доступным и комфортным жильем и коммунальными услугами граждан Российской Федерации» на территории Полевского городского округа	Отдел жилищной политики и социальных программ Администрации ПГО (Е.В. Мохначева)			
50	Предоставление социальных выплат молодым семьям на приобретение (строительство) жилья на территории Полевского городского округа	Отдел жилищной политики и социальных программ Администрации ПГО (Е.В. Мохначева)			

75	Прием уведомления о завершении сноса объекта капитального строительства	Отдел архитектуры и градостроительства Администрации ПГО (Е.В. Каткова)
76	Включение мест размещения ярмарок на земельных участках, в зданиях, строениях, сооружениях, находящихся в частной собственности, в план организации и проведения ярмарок на территории Полевского городского округа в очередном календарном году	Отдел по развитию предпринимательства, торговли и услуг Администрации ПГО (Н.Е. Катаранчук)
77	Выдача разрешения на право организации розничных рынков на территории Полевского городского округа	Отдел по развитию предпринимательства, торговли и услуг Администрации ПГО (Н.Е. Катаранчук)
78	Переоформление разрешения на право организации розничных рынков на территории Полевского городского округа	Отдел по развитию предпринимательства, торговли и услуг Администрации ПГО (Н.Е. Катаранчук)
79	Продление срока действия разрешения на право организации розничных рынков на территории Полевского городского округа	Отдел по развитию предпринимательства, торговли и услуг Администрации ПГО (Н.Е. Катаранчук)
80	Выдача разрешений на выполнение авиационных работ, парашютных прыжков, демонстрационных полетов воздушных судов, полетов беспилотных летательных аппаратов, подъемов привязных аэростатов над территорией Полевского городского округа, а также посадку (взлет) на расположенные в границах Полевского городского округа площадки, сведения о которых не опубликованы в документах аэронавигационной информации	Отдел гражданской защиты Администрации ПГО (А.В. Катаев)
81	Выдача письменных разъяснений налогоплательщикам по вопросам применения муниципальных нормативных правовых актов Полевского городского округа о местных налогах и сборах	Финансовое управление Администрации ПГО (О.Ю. Мельникова)

».

Признать утратившими силу постановления Администрации Полевского городского округа:

1) от 12.08.2021 № 554-ПА «О внесении изменения в постановление Администрации Полевского городского округа от 24.06.2014 № 313-ПА «Об утверждении перечня услуг, предоставляемых органами местного самоуправления и муниципальными учреждениями Полевского городского округа, подлежащих переводу в электронный вид»;

2) от 12.11.2021 № 771-ПА «О внесении изменений в перечень услуг, предоставляемых органами местного самоуправления и муниципальными учреждениями Полевского городского округа, подлежащих переводу в электронный вид, утвержденный постановлением Администрации Полевского городского округа от 24.06.2014 № 313-ПА (в редакции от 12.08.2021 № 554-ПА)».

3. Ведущему специалисту сектора информационного обеспечения, сетевой и информационной безопасности контрольно-организационного отдела Администрации Полевского городского округа Рязановой Е.С. в течение 10 дней создать актуальную версию постановления Администрации Полевского городского округа от 24.06.2014 № 313-ПА «Об утверждении перечня услуг, предоставляемых органами местного самоуправления и муниципальными учреждениями Полевского городского округа, подлежащих переводу в электронный вид» и направить для размещения в папке «Документооборот» – «Актуальная версия».

4. Контроль за исполнением настоящего постановления возложить на руководителя аппарата Администрации Полевского городского округа Измистьеву И.В.

5. Опубликовать настоящее постановление в газете «Диалог» и на ОФИЦИАЛЬНОМ ИНТЕРНЕТ-ПОРТАЛЕ ПРАВОВОЙ ИНФОРМАЦИИ ПОЛЕВСКОГО ГОРОДСКОГО ОКРУГА (polevskoy-pravo.rf).

*Глава Полевского городского округа К.С. Поспелов*

**ПРАВИТЕЛЬСТВО СВЕРДЛОВСКОЙ ОБЛАСТИ  
МИНИСТЕРСТВО ПО УПРАВЛЕНИЮ ГОСУДАРСТВЕННЫМ ИМУЩЕСТВОМ СВЕРДЛОВСКОЙ ОБЛАСТИ  
ПРИКАЗ**

17.02.2022 № 679

г. Екатеринбург

**Об изъятии для государственных нужд Свердловской области земельных участков для размещения линейного объекта транспортной инфраструктуры регионального значения «Строительство автомобильной дороги п. Зюзельский – п. Большая Лавровка, участок км 9+100 – п. Большая Лавровка на территории Полевского городского округа и городского округа Ревда»**

В соответствии со статьями 239.2 и 279 Гражданского кодекса Российской Федерации, статьими 49, 56.2, 56.3, 56.4, 56.6 и 56.7 Земельного кодекса Российской Федерации, на основании постановлений Правительства Свердловской области от 31.08.2009 № 1000-ПП «Об утверждении Схемы территориального планирования Свердловской области», от 25.01.2018 № 28-ПП «Об утверждении государственной программы Свердловской области «Развитие транспортного комплекса Свердловской области до 2024 года», приказа Министерства строительства и развития инфраструктуры Свердловской области от 04.10.2021 № 561-П «Об утверждении основной части проекта планировки территории для размещения линейного объекта транспортной инфраструктуры регионального значения «Строительство автомобильной дороги п. Зюзельский – п. Большая Лавровка, участок км 9+100 – п. Большая Лавровка на территории Полевского городского округа и городского округа Ревда» и основной части проекта межевания территории для размещения линейного объекта транспортной инфраструктуры регионального значения «Строительство автомобильной дороги п. Зюзельский – п. Большая Лавровка, участок км 9+100 – п. Большая Лавровка на территории Полевского городского округа и городского округа Ревда», Положения о Министерстве по управлению государственным имуществом Свердловской области, утвержденного постановлением Правительства Свердловской области от 26.07.2012 № 824-ПП, Указа Губернатора Свердловской области от 18.09.2017 № 484-УГ «О членах Правительства Свердловской области», выписки из государственного лесного реестра от 16.12.2021 № 1014, акта натурного технического обследования лесного участка от 30.04.2021 № 18, на основании ходатайства государственного казенного учреждения Свердловской области «Управление автомобильных дорог» от 23.12.2021 № 12-13731

**ПРИКАЗЫВАЮ:**

1. Изъять в установленном порядке для государственных нужд Свердловской области для размещения линейного объекта транспортной инфраструктуры регионального значения «Строительство автомобильной дороги п. Зюзельский-п. Большая Лавровка, участок км 9+100-п. Большая Лавровка на территории Полевского городского округа и городского округа Ревда» земельные участки, указанные в приложении к настоящему приказу.

2. Государственному казенному учреждению Свердловской области «Управление автомобильных дорог» (ОГРН 1026602332437, ИНН 6658078110):

2.1. Обеспечить проведение кадастровых работ в целях образования земельных участков, указанных в приложении к настоящему приказу.

2.2. Обратиться в управление Федеральной службы государственной регистрации, кадастра и картографии по Свердловской области от имени правообладателей земельных участков, указанных в приложении к настоящему приказу, без доверенности с заявлением о кадастровом учете земельных участков, подлежащих изъятию.

2.3. Обеспечить проведение оценки изымаемого недвижимого имущества, указанного в приложении к настоящему приказу.

2.4. Осуществить необходимые переговоры с правообладателями изымаемого имущества, указанного в приложении к настоящему приказу относительно условий изъятия.

2.5. Обеспечить направление проектов соглашений об изъятии изымаемого имущества, указанного в приложении к настоящему приказу.

2.6. Осуществить расходы на выкуп земельных участков, указанных в приложении к настоящему приказу, в пределах бюджетных ассигнований, предусмотренных Законом Свердловской области от 6 декабря 2018 года № 144-ОЗ (в ред. от 17.06.2020) «Об областном бюджете на 2021 год и плановый период 2022 и 2023 годов».

2.7. Обеспечить прекращение и переход прав на изымаемое имущество, указанное в приложении к настоящему приказу в связи с изъятием для государственных нужд Свердловской области.

3. Государственному казенному учреждению Свердловской области «Управление автомобильных дорог» совместно с Министерством по управлению государственным имуществом Свердловской области осуществить подготовку соглашений об изъятии земельных участков, указанных в приложении к настоящему приказу.

4. Министерству по управлению государственным имуществом Свердловской области (Е.П. Николаева) в течение 10 дней со дня принятия настоящего приказа направить его копию правообладателям изымаемого имущества, в Управление Федеральной службы государственной регистрации, кадастра и картографии по Свердловской области, государственному казенному учреждению Свердловской области «Управление автомобильных дорог».

5. Министерству по управлению государственным имуществом Свердловской области (Е.П. Николаева) в течение 10 дней с даты принятия настоящего приказа разместить его на официальном сайте Министерства по управлению государственным имуществом Свердловской области (www.mugiso.midural.ru) в информационно-телекоммуникационной сети «Интернет», обеспечить его опубликование в порядке, установленном для официального опубликования муниципальных правовых актов Полевского городского округа, городского округа Ревда.

6. Контроль за исполнением пункта 2 настоящего приказа возложить на начальника государственного казенного учреждения Свердловской области «Управление автомобильных дорог» В.В. Данилова.

7. Контроль за исполнением настоящего приказа возложить на Первого заместителя Министра по управлению государственным имуществом Свердловской области Е.П. Николаеву.

*Исполняющий обязанности Министра С.М. Зырянов*

Приложение к приказу Министерства по управлению государственным имуществом Свердловской области от 17.02.2022 № 679

**Перечень земельных участков, подлежащих изъятию для государственных нужд Свердловской области земельных участков для размещения линейного объекта транспортной инфраструктуры «Строительство автомобильной дороги п. Зюзельский – п. Большая Лавровка, участок км 9+100 – п. Большая Лавровка на территории Полевского городского округа и городского округа Ревда»**

№ п/п	Адрес объекта недвижимости	Категория земель	Вид разрешенного использования	Кадастровый номер исходного земельного участка	Площадь изымаемого земельного участка (кв. м.)	Номер и дата государственной регистрации права
1	2	3	4	5	6	7
2	обл. Свердловская, г. Ревда, Ревдинское, Маринское, Октябрьское, Дегтярское лесничество	Земли лесного фонда	Земли под лесами	66:21:0000000:132 (Единое землепользование) (вх. 66:21:1205003:3) (граница земельного участка не установлена в соответствии с требованиями земельного законодательства)	54624	Аренда № 66:21:0000000:132-66/129/2020-57 от 19.03.2018 (Выписка из ЕГРН от 12.01.2022 № 99/2022/442579322)
4	обл. Свердловская, г. Полевской	Земли лесного фонда	Для ведения лесного хозяйства	66:59:0000000:34 (вх. 66:59:0217002:56, 66:59:0217006:16) (граница земельного участка не установлена в соответствии с требованиями земельного законодательства)	623 8914 3473 93 291 2469 485 44 8248 317 1899 114 247 1104	Аренда № 66:66-21/021/2009-198 от 29.06.2009 (Выписка из ЕГРН от 12.01.2022 № 99/2022/44270993)

**УПРАВЛЕНИЕ МУНИЦИПАЛЬНЫМ ИМУЩЕСТВОМ ПОЛЕВСКОГО ГОРОДСКОГО ОКРУГА**

**Извещение**

ОМС Управление муниципальным имуществом Полевского городского округа в соответствии со статьей 39.18 Земельного кодекса Российской Федерации, извещает жителей г. Полевского о возможности предоставления земельного участка с разрешенным использованием: для индивидуального жилищного строительства.

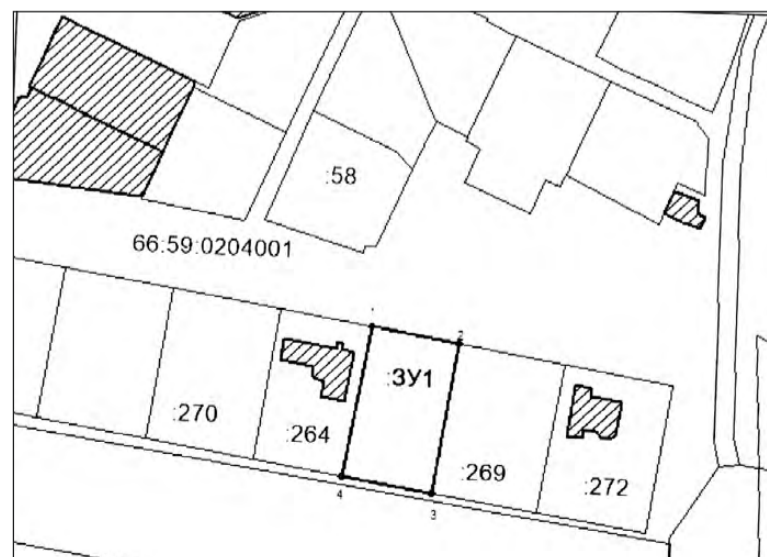
1) информация о правах граждан: заинтересованные в предоставлении данного участка граждане в течение 30 дней со дня опубликования и размещения объявления имеют право подавать заявление о намерении участвовать в аукционе на право заключения договора аренды;

2) адрес и способ подачи заявления: ОМС Управление муниципальным имуществом Полевского городского округа: г. Полевской, ул. Ленина, 2 каб. 35. Способ подачи заявления: посредством почтовой связи на бумажном носителе, либо посредством официальной электронной почты umi.polevskoy@yandex.ru.

3) Дата окончания приема заявления: 04.04.2022 г.

4) Местоположение земельного участка: **Российская Федерация, Свердловская область, Полевской городской округ, город Полевской, п.Красная Горка, ул. Северская, в районе земельного участка с кадастровым номером 66:59:0204001:264.**Площадь земельного участка: 1495 кв.м.

6) Адрес и время приема граждан для ознакомления со схемой расположения земельного участка: ОМС Управление муниципальным имуществом Полевского городского округа: г. Полевской, ул. Ленина, 2 каб. 36, приемный день: понедельник с 13.00 до 17.00.



*Начальник Управления С.Г.Яковлева*

ДУМА  
ПОЛЕВСКОГО ГОРОДСКОГО ОКРУГА  
шестого созыва  
РЕШЕНИЕ

24.02.2022 № 483

**О внесении изменений и дополнений в решение Думы Полевского городского округа от 16.12.2021 № 464 «О бюджете Полевского городского округа на 2022 год и плановый период 2023 и 2024 годов»**

Рассмотрев обращение Главы Полевского городского округа от 16.02.2022 № 774, руководствуясь статьями 25, 26 Устава Полевского городского округа,

Дума Полевского городского округа  
РЕШИЛА:

1. Внести в решение Думы Полевского городского округа от 16.12.2021 № 464 «О бюджете Полевского городского округа на 2022 год и плановый период 2023 и 2024 годов» следующие изменения и дополнения:

1.1. В подпункте 1 пункта 1 число «2 814 682,7» заменить числом «2 853 309,678», число «1 967 004,2» заменить числом «2 005 631,178».

1.2. В подпункте 2 пункта 1 число «2 646 929,6» заменить числом «2 697 877,3», число «1 750 924,7» заменить числом «1 801 872,4».

1.3. В подпункте 3 пункта 1 число «2 697 621,5» заменить числом «2 746 841,8», число «1 711 752,1» заменить числом «1 760 972,4».

1.4. В подпункте 1 пункта 2 число «2 768 737,15936» заменить числом «2 817 410,29812».

1.5. В подпункте 2 пункта 2 число «2 698 366,51206» заменить числом «2 777 514,21206», число «60 253,90835» заменить числом «19 368,90835».

1.6. В подпункте 3 пункта 2 число «2 697 621,5» заменить числом «2 746 841,8», число «71 507,27475» заменить числом «30 622,27475».

1.7. В подпункте 1 пункта 3 число «45 945,54064» заменить числом «35 899,37988».

1.8. В подпункте 2 пункта 3 число «51 436,91206» заменить числом «79 636,91206».

1.9. В подпункте 1 пункта 9 число «91 233,56634» заменить числом «93 274,70934».

1.10. Подпункт 2 пункта 11 после слов «субсидии» дополнить словами «МУП «Полевская специализированная компания» ПГО».

1.11. В подпункте 4 пункта 11 число «938,9952» заменить числом «5 938,9952».

1.12. Дополнить новым пунктом 15 следующего содержания:

«15. Установить размер финансового резерва на реализацию проектов инициативного бюджетирования:

1) 450,0 тысяч рублей на 2022 год;

2) 0,0 тысяч рублей на 2023 год;

3) 0,0 тысяч рублей на 2024 год.».

1.13. Пункты 15-25 считать пунктами 16-26 соответственно.

1.14. Дополнить приложением 4.1 следующего содержания:

«Приложение 4.1  
к решению Думы  
Полевского городского округа  
«О бюджете Полевского  
городского округа на 2022 год  
и плановый период 2023 и 2024 годов»

## Изменения

**ведомственной структуры расходов местного бюджета на 2022 год и плановый период 2023 и 2024 годов, предусмотренной приложением 4 к решению Думы Полевского городского округа «О бюджете Полевского городского округа на 2022 год и плановый период 2023 и 2024 годов»**  
(тыс.рублей)

Наименование	ГРБС	Раз-дел	Под-раз-дел	Целевая статья	Вид расходов	2022 год
<b>ВСЕГО</b>						<b>+48 673,13876</b>
<b>Администрация Полевского городского округа</b>	<b>901</b>					<b>+48 673,13876</b>
ОБЩЕГОСУДАРСТВЕННЫЕ ВОПРОСЫ	901	01	00			+2 259,88800
Функционирование Правительства Российской Федерации, высших исполнительных органов государственной власти субъектов Российской Федерации, местных администраций	901	01	04			+210,00000
Муниципальная программа "Совершенствование муниципального управления в Администрации Полевского городского округа в 2020-2025 гг."	901	01	04	0300000000		+210,00000
Содержание органа местного самоуправления Администрация Полевского городского округа	901	01	04	0300011030		+210,00000
Расходы на выплаты персоналу государственных (муниципальных) органов	901	01	04	0300011030	120	-35,16345
Иные закупки товаров, работ и услуг для обеспечения государственных (муниципальных) нужд	901	01	04	0300011030	240	+210,00000
Социальные выплаты гражданам, кроме публичных нормативных социальных выплат	901	01	04	0300011030	320	+35,16345
Другие общегосударственные вопросы	901	01	13			+2 049,88800
Муниципальная программа "Совершенствование муниципального управления в Администрации Полевского городского округа в 2020-2025 гг."	901	01	13	0300000000		+2 049,88800
Осуществление обслуживания органа местного самоуправления Администрация Полевского городского округа	901	01	13	0300011140		+2 049,88800
Иные закупки товаров, работ и услуг для обеспечения государственных (муниципальных) нужд	901	01	13	0300011140	240	+2 049,88800
НАЦИОНАЛЬНАЯ ЭКОНОМИКА	901	04	00			+11 456,28726
Водное хозяйство	901	04	06			+7 000,00000
Муниципальная программа "Осуществление мер по обеспечению безопасности жизнедеятельности на территории Полевского городского округа на 2019-2023 годы"	901	04	06	1300000000		+7 000,00000
Подпрограмма "Организация безопасной эксплуатации гидротехнических сооружений в области водных отношений на 2019-2024 годы"	901	04	06	1320000000		+7 000,00000
Капитальный ремонт ГТС Полевского пруда на р.Полевая	901	04	06	13200L0650		-4 300,00000
Субсидии бюджетным учреждениям	901	04	06	13200L0650	610	-4 300,00000
Капитальный ремонт ГТС Полевского пруда на р.Полевая	901	04	06	13200S0160		+4 300,00000
Субсидии бюджетным учреждениям	901	04	06	13200S0160	610	+4 300,00000

Капитальный ремонт гидротехнических сооружений	901	04	06	1320040160		+7 000,00000
Субсидии бюджетным учреждениям	901	04	06	1320040160	610	+7 000,00000
Дорожное хозяйство (дорожные фонды)	901	04	09			+2 041,14300
Муниципальная программа «Развитие дорожного хозяйства на территории Полевского городского округа на 2019-2024 годы»	901	04	09	1200000000		+2 041,14300
Подпрограмма «Дорожная деятельность в отношении автомобильных дорог местного значения в границах Полевского городского округа»	901	04	09	1210000000		+2 041,14300
Мероприятия по подпрограмме "Дорожная деятельность в отношении автомобильных дорог местного значения в границах Полевского городского округа"	901	04	09	1210023200		+2 041,14300
Иные закупки товаров, работ и услуг для обеспечения государственных (муниципальных) нужд	901	04	09	1210023200	240	+2 041,14300
Другие вопросы в области национальной экономики	901	04	12			+2 415,14426
Муниципальная программа «Развитие градостроительной деятельности на территории Полевского городского округа на 2019-2024 годы»	901	04	12	0100000000		+1 965,14426
Разработка документации по планировке территории Полевского городского округа (в том числе выполнение инженерно-геодезических изысканий)	901	04	12	0100020010		+869,09558
Иные закупки товаров, работ и услуг для обеспечения государственных (муниципальных) нужд	901	04	12	0100020010	240	+869,09558
Описание границ муниципального образования, территориальных зон, населенных пунктов и внесение сведений о них в ЕГРН	901	04	12	0100020020		+220,23600
Иные закупки товаров, работ и услуг для обеспечения государственных (муниципальных) нужд	901	04	12	0100020020	240	+220,23600
Внесение изменений в документы территориального планирования и градостроительного зонирования	901	04	12	0100020040		+723,41268
Иные закупки товаров, работ и услуг для обеспечения государственных (муниципальных) нужд	901	04	12	0100020040	240	+723,41268
Внесение изменений в документы территориального планирования и правила землепользования и застройки	901	04	12	0100043Г00		+152,40000
Иные закупки товаров, работ и услуг для обеспечения государственных (муниципальных) нужд	901	04	12	0100043Г00	240	+152,40000
Непрограммные направления деятельности	901	04	12	7000000000		+450,00000
Реализация проектов инициативного бюджетирования	901	04	12	700002А000		+450,00000
Резервные средства	901	04	12	700002А000	870	+450,00000
ЖИЛИЩНО-КОММУНАЛЬНОЕ ХОЗЯЙСТВО	901	05	00			+29 091,68770
Коммунальное хозяйство	901	05	02			+20 099,03790
Муниципальная программа "Развитие жилищно-коммунального хозяйства и повышение энергетической эффективности в Полевском городском округе на 2020-2024 годы"	901	05	02	0700000000		+20 099,03790
Подпрограмма "Развитие и модернизация систем коммунальной инфраструктуры Полевского городского округа"	901	05	02	0710000000		+20 099,03790
Откачка, вывоз и утилизация жидких бытовых отходов по адресу: город Полевской, ул.Садовая, д.8,10,12	901	05	02	0710022190		+46,20000
Иные закупки товаров, работ и услуг для обеспечения государственных (муниципальных) нужд	901	05	02	0710022190	240	+46,20000
Предоставление субсидий МУП «Полевская специализированная компания» ПГО в виде финансовой помощи в целях восстановления его платежеспособности	901	05	02	07100221Е0		+5 000,00000
Субсидии юридическим лицам (кроме некоммерческих организаций), индивидуальным предпринимателям, физическим лицам - производителям товаров, работ, услуг	901	05	02	07100221Е0	810	+5 000,00000
Строительство объекта «Водозаборное сооружение Верхне-Чусовского месторождения подземных вод»	901	05	02	0710060180		+15 052,83790
Бюджетные инвестиции	901	05	02	0710060180	410	+15 052,83790
Благоустройство	901	05	03			+8 651,77480
Муниципальная программа "Развитие жилищно-коммунального хозяйства и повышение энергетической эффективности в Полевском городском округе на 2020-2024 годы"	901	05	03	0700000000		+4 806,17160
Подпрограмма "Благоустройство, озеленение, обеспечение чистоты и порядка на территории Полевского городского округа"	901	05	03	0740000000		+4 806,17160
Валка и обрезка деревьев на территории Полевского городского округа	901	05	03	0740022440		+1 000,00000
Иные закупки товаров, работ и услуг для обеспечения государственных (муниципальных) нужд	901	05	03	0740022440	240	+1 000,00000
Расширение территории муниципальных кладбищ, организация дополнительных мест захоронения	901	05	03	07400224Д0		+3 456,17160
Иные закупки товаров, работ и услуг для обеспечения государственных (муниципальных) нужд	901	05	03	07400224Д0	240	+3 456,17160

Ревизия системы наружного освещения Полевского городского округа	901	05	03	07400224E0		+350,00000
Иные закупки товаров, работ и услуг для обеспечения государственных (муниципальных) нужд	901	05	03	07400224E0	240	+350,00000
Муниципальная программа "Формирование современной городской среды" на территории Полевского городского округа на 2018-2024 годы	901	05	03	1500000000		+3 845,60320
Подпрограмма "Благоустройство общественных территорий Полевского городского округа"	901	05	03	1520000000		+3 845,60320
Устройство детских площадок на территории Полевского городского округа	901	05	03	1520026160		+1 045,60320
Иные закупки товаров, работ и услуг для обеспечения государственных (муниципальных) нужд	901	05	03	1520026160	240	+1 045,60320
Создание комфортной городской среды в малых городах и исторических поселениях - победителях Всероссийского конкурса лучших проектов создания комфортной городской среды (дополнительное финансирование мероприятия)	901	05	03	152F224240		-27 200,00000
Иные закупки товаров, работ и услуг для обеспечения государственных (муниципальных) нужд	901	05	03	152F224240	240	-27 200,00000
Благоустройство общественной территории, расположенной по ул. Коммунистической от площади Ленина до ул. Декабристов ("Новая Коммуна")	901	05	03	152F255550		+30 000,00000
Иные закупки товаров, работ и услуг для обеспечения государственных (муниципальных) нужд	901	05	03	152F255550	240	+30 000,00000
Другие вопросы в области жилищно-коммунального хозяйства	901	05	05			+340,87500
Муниципальная программа "Развитие жилищно-коммунального хозяйства и повышение энергетической эффективности в Полевском городском округе на 2020-2024 годы"	901	05	05	0700000000		+340,87500
Подпрограмма "Обеспечение реализации муниципальной программы "Развитие жилищно-коммунального хозяйства и повышение энергетической эффективности в Полевском городском округе на 2020 - 2024 годы"	901	05	05	0750000000		+340,87500
Обеспечение деятельности МКУ "Центр социально-коммунальных услуг" Полевского городского округа	901	05	05	0750022500		+340,87500
Иные закупки товаров, работ и услуг для обеспечения государственных (муниципальных) нужд	901	05	05	0750022500	240	+337,87500
Уплата налогов, сборов и иных платежей	901	05	05	0750022500	850	+3,00000
СОЦИАЛЬНАЯ ПОЛИТИКА	901	10	00			+3 965,27580
Социальное обеспечение населения	901	10	03			+801,00000
Муниципальная программа "Улучшение жилищных условий граждан, проживающих на территории Полевского городского округа" до 2024 года"	901	10	03	1000000000		+801,00000
Подпрограмма "Комплексное развитие сельских территорий Полевского городского округа"	901	10	03	1020000000		+801,00000
Субсидии на улучшение жилищных условий граждан, проживающих на сельских территориях	901	10	03	1020045762		+465,70000
Социальные выплаты гражданам, кроме публичных нормативных социальных выплат	901	10	03	1020045762	320	+465,70000
Улучшение жилищных условий граждан, проживающих на сельских территориях	901	10	03	1020070050		-1 152,00000
Социальные выплаты гражданам, кроме публичных нормативных социальных выплат	901	10	03	1020070050	320	-1 152,00000
Улучшение жилищных условий граждан, проживающих на сельских территориях, на условиях софинансирования из федерального бюджета	901	10	03	10200L5760		+810,30000
Социальные выплаты гражданам, кроме публичных нормативных социальных выплат	901	10	03	10200L5760	320	+810,30000
Улучшение жилищных условий граждан, проживающих на сельских территориях	901	10	03	10200S5762		+677,00000
Социальные выплаты гражданам, кроме публичных нормативных социальных выплат	901	10	03	10200S5762	320	+677,00000
Охрана семьи и детства	901	10	04			+3 164,27580
Муниципальная программа "Улучшение жилищных условий граждан, проживающих на территории Полевского городского округа" до 2024 года"	901	10	04	1000000000		+3 164,27580
Подпрограмма "Обеспечение жильем молодых семей" на территории Полевского городского округа до 2024 года"	901	10	04	1010000000		+2 787,22620
Предоставление социальных выплат молодым семьям на приобретение (строительство) жилья на условиях софинансирования из федерального бюджета	901	10	04	10100L4970		+2 787,22620
Социальные выплаты гражданам, кроме публичных нормативных социальных выплат	901	10	04	10100L4970	320	+2 787,22620
Подпрограмма "Предоставление региональной поддержки молодым семьям на улучшение жилищных условий"	901	10	04	1040000000		+377,04960
Предоставление региональных социальных выплат молодым семьям на улучшение жилищных условий	901	10	04	1040049500		+109,62000

Социальные выплаты гражданам, кроме публичных нормативных социальных выплат	901	10	04	1040049500	320	+109,62000
Предоставление социальных выплат молодым семьям на улучшение жилищных условий	901	10	04	1040070110		-266,40000
Социальные выплаты гражданам, кроме публичных нормативных социальных выплат	901	10	04	1040070110	320	-266,40000
Предоставление социальных выплат молодым семьям на улучшение жилищных условий	901	10	04	10400S9500		+533,82960
Социальные выплаты гражданам, кроме публичных нормативных социальных выплат	901	10	04	10400S9500	320	+533,82960
ФИЗИЧЕСКАЯ КУЛЬТУРА И СПОРТ	901	11	00			+1 900,00000
Массовый спорт	901	11	02			+1 900,00043
Муниципальная программа "Развитие физической культуры и спорта в Полевском городском округе на 2019-2024 годы"	901	11	02	0900000000		+1 900,00043
Подпрограмма "Развитие физической культуры и спорта в Полевском городском округе"	901	11	02	0910000000		+ 0,00043
Мероприятия по поэтапному внедрению и реализации Всероссийского физкультурно-спортивного комплекса "Готов к труду и обороне" (ГТО) (дополнительное финансирование мероприятия)	901	11	02	0910028Г10		+2,80043
Субсидии бюджетным учреждениям	901	11	02	0910028Г10	610	+2,80043
Мероприятия по поэтапному внедрению и реализации Всероссийского физкультурно-спортивного комплекса "Готов к труду и обороне" (ГТО)	901	11	02	091P528Г00		-2,80000
Субсидии бюджетным учреждениям	901	11	02	091P528Г00	610	-2,80000
Подпрограмма "Развитие инфраструктуры объектов спорта муниципальной собственности Полевского городского округа"	901	11	02	0920000000		+1 900,00000
Разработка проектной документации и строительство линейного объекта: "Освещение трассы картодрома"	901	11	02	0920060020		+1 900,00000
Бюджетные инвестиции	901	11	02	0920060020	410	+1 900,00000
Спорт высших достижений	901	11	03			-0,00043
Муниципальная программа "Развитие физической культуры и спорта в Полевском городском округе на 2019-2024 годы"	901	11	03	0900000000		-0,00043
Подпрограмма "Развитие физической культуры и спорта в Полевском городском округе"	901	11	03	0910000000		-0,00043
Государственная поддержка спортивных организаций, осуществляющих подготовку спортивного резерва для спортивных сборных команд, в том числе спортивных сборных команд Российской Федерации	901	11	03	091P550810		-0,00043
Субсидии бюджетным учреждениям	901	11	03	091P550810	610	-0,00043
орган местного самоуправления Управление образованием Полевского городского округа	906					-344,00000
ОБРАЗОВАНИЕ	906	07	00			-344,00000
Дошкольное образование	906	07	01			0,00000
Муниципальная программа "Развитие системы образования в Полевском городском округе на 2019-2023 годы"	906	07	01	0400000000		0,00000
Подпрограмма "Развитие доступности дошкольного образования в Полевском городском округе"	906	07	01	0410000000		0,00000
Предоставление льгот на оплату расходов за присмотр и уход в муниципальных дошкольных образовательных учреждениях родителям (законным представителям), имеющим трех и более несовершеннолетних детей и младшим воспитателям дошкольных учреждений	906	07	01	0410070080		0,00000
Субсидии бюджетным учреждениям	906	07	01	0410070080	610	-65,98698
Субсидии автономным учреждениям	906	07	01	0410070080	620	+65,98698
Молодежная политика	906	07	07			-344,00000
Муниципальная программа «Развитие системы образования в Полевском городском округе на 2019-2024 годы»	906	07	07	0400000000		-344,00000
Подпрограмма "Развитие системы дополнительного образования, а также организация отдыха и оздоровления детей в каникулярное и учебное время в Полевском городском округе"	906	07	07	0430000000		-344,00000
Субсидии на осуществление мероприятий по обеспечению организации отдыха детей в каникулярное время, включая мероприятия по обеспечению безопасности их жизни и здоровья	906	07	07	0430045600		-344,00000
Субсидии бюджетным учреждениям	906	07	07	0430045600	610	-344,00000
<b>орган местного самоуправления Управление культурой Полевского городского округа</b>	<b>908</b>					<b>+344,00000</b>
ОБРАЗОВАНИЕ	908	07	00			+344,00000
Молодежная политика	908	07	07			+344,00000
Муниципальная программа «Развитие системы образования в Полевском городском округе на 2019-2024 годы»	908	07	07	0400000000		+344,00000
Подпрограмма "Развитие системы дополнительного образования, а также организация отдыха и оздоровления детей в каникулярное и учебное время в Полевском городском округе"	908	07	07	0430000000		+344,00000
Субсидии на осуществление мероприятий по обеспечению организации отдыха детей в каникулярное время, включая мероприятия по обеспечению безопасности их жизни и здоровья	908	07	07	0430045600		+344,00000



Социальные выплаты гражданам, кроме публичных нормативных социальных выплат	908	07	07	0430045600	320	+344,00000
ЗДРАВООХРАНЕНИЕ	908	09	00			0,00000
Другие вопросы в области здравоохранения	908	09	09			0,00000
Муниципальная программа "Социальная поддержка граждан Полевского городского округа на 2020-2024 годы"	908	09	09	1100000000		0,00000
Подпрограмма "Профилактика социально - значимых заболеваний, в том числе инфекционных на территории Полевского городского округа"	908	09	09	1120000000		0,00000
Профилактика ВИЧ - инфекции на территории Полевского городского округа	908	09	09	1120023100		-30,00000
Субсидии бюджетным учреждениям	908	09	09	1120023100	610	-30,00000
Повышение уровня информированности населения о мерах профилактики инфекций, онкологических заболеваний	908	09	09	1120023130		+30,00000
Субсидии бюджетным учреждениям	908	09	09	1120023130	610	+30,00000
<b>Счетная палата Полевского городского округа</b>	<b>913</b>					<b>0,00000</b>
ОБЩЕГОСУДАРСТВЕННЫЕ ВОПРОСЫ	913	01	00			0,00000
Обеспечение деятельности финансовых, налоговых и таможенных органов и органов финансового (финансово-бюджетного) надзора	913	01	06			0,00000
Непрограммные направления деятельности	913	01	06	7000000000		0,00000
Обеспечение деятельности органа местного самоуправления	913	01	06	7000011030		-1 005,69212
Расходы на выплаты персоналу государственных (муниципальных) органов	913	01	06	7000011030	120	-957,00774
Иные закупки товаров, работ и услуг для обеспечения государственных (муниципальных) нужд	913	01	06	7000011030	240	-48,68438
Предоставление гарантий муниципальным служащим Полевского городского округа	913	01	06	7000011040		+48,68438
Расходы на выплаты персоналу государственных (муниципальных) органов	913	01	06	7000011040	120	+48,68438
Председатель Счетной палаты Полевского городского округа	913	01	06	7000011070		+957,00774
Расходы на выплаты персоналу государственных (муниципальных) органов	913	01	06	7000011070	120	+957,00774

1.15. Приложение 2 «Свод доходов местного бюджета на 2022 год и плановый период 2023 и 2024 годов» изложить в новой редакции.

1.16. Приложение 3 «Распределение бюджетных ассигнований по разделам, подразделам, целевым статьям (муниципальным программам и непрограммным направлениям деятельности), группам и подгруппам видов расходов классификации расходов бюджетов на 2022 год и плановый период 2023 и 2024 годов» изложить в новой редакции.

1.17. Приложение 4 «Ведомственная структура расходов местного бюджета на 2022 год и плановый период 2023 и 2024 годов» изложить в новой редакции.

1.18. Приложение 5 «Перечень муниципальных программ Полевского городского округа, подлежащих реализации в 2022 году плановом периоде 2023 и 2024 годов» изложить в новой редакции.

1.19. Приложение 7 «Свод источников финансирования дефицита местного бюджета на 2022 год и плановый период 2023 и 2024 годов» изложить в новой редакции.

2. Решение вступает в силу после официального опубликования.

3. Опубликовать данное решение на «Официальном интернет-портале правовой информации Полевского городского округа» (<http://www.полевской-право.рф>), в газете «Диалог» (без приложений 2, 3, 4, 5, 7) и разместить на официальном сайте Думы Полевского городского округа (<http://www.dumargo.ru/>) в информационно-телекоммуникационной сети «Интернет».

4. Контроль исполнения данного решения возложить на комитет Думы по экономике и бюджету (Е.Н. Соснина).

*Председатель Думы Полевского городского округа И.Б. Кочев  
Глава Полевского городского округа К.С. Поспелов*

ПОЛНЫЙ ТЕКСТ ОПУБЛИКОВАННОГО РЕШЕНИЯ РАЗМЕЩЁН НА «ОФИЦИАЛЬНОМ ИНТЕРНЕТ-ПОРТАЛЕ ПРАВОВОЙ ИНФОРМАЦИИ ПОЛЕВСКОГО ГОРОДСКОГО ОКРУГА» ([HTTP://WWW.ПОЛЕВСКОЙ-ПРАВО.РФ](http://www.полевской-право.рф)).

**ДУМА  
ПОЛЕВСКОГО ГОРОДСКОГО ОКРУГА  
шестого созыва  
РЕШЕНИЕ**

24.02.2022 № 484

**О внесении изменений в решение Думы Полевского городского округа от 19.12.2019 № 237 «О заработной плате лиц, замещающих муниципальные должности в Полевском городском округе на постоянной основе»**

Рассмотрев обращение и.о. Главы Полевского городского округа от 09.02.2022 № 653, в соответствии с Федеральным законом от 06.10.2003 № 131-ФЗ «Об общих принципах организации местного самоуправления в Российской Федерации», руководствуясь статьями 25, 26 Устава Полевского городского округа,

**Дума Полевского городского округа  
РЕШИЛА:**

1. Внести в решение Думы Полевского городского округа от 19.12.2019 № 237 «О заработной плате лиц, замещающих муниципальные должности в Полевском городском округе на постоянной основе», следующие изменения:

1) абзац второй пункта 1 изложить в следующей редакции:

«К лицам, замещающим муниципальные должности Полевского городского округа на постоянной основе, относятся Глава Полевского городского округа, председатель Думы Полевского городского округа и председатель Счетной палаты Полевского городского округа (далее - лица, замещающие муниципальные должности в Полевском городском округе).»;

2) пункт 5 дополнить абзацем третьим следующего содержания:

«Ежемесячное денежное поощрение выплачивается лицу, замещающему муниципальную должность председателя Счетной палаты Полевского городского округа, в размере 1,85 должностного оклада.»;

3) пункт 9 дополнить абзацем третьим следующего содержания:

«При формировании фонда оплаты труда лица, замещающего муниципальную должность председателя Счетной палаты Полевского городского округа, сверх сумм средств, направляемых для выплаты должностных окладов и районного коэффициента, предусматриваются средства (в расчете на год) в размере 24,2 должностного оклада.»;

4) размеры должностных окладов лиц, замещающих муниципальные должности в Полевском городском округе, утвержденные решением Думы Полевского городского округа от 19.12.2019 № 237 (в редакции

решений Думы Полевского городского округа от 26.11.2020 № 346; от 25.11.2021 № 454), изложить в следующей редакции:

**«РАЗМЕРЫ  
должностных окладов лиц, замещающих муниципальные должности  
в Полевском городском округе на постоянной основе**

№ п/п	Наименование муниципальной должности	Размер должностного оклада, руб.
1	Глава Полевского городского округа	37 769
2	Председатель Думы Полевского городского округа	37 769
3	Председатель Счетной палаты Полевского городского округа	22 080

2. Решение вступает в силу после официального опубликования.

3. Опубликовать данное решение в газете «Диалог», на «Официальном интернет-портале правовой информации Полевского городского округа» (<http://www.полевской-право.рф>) и разместить на официальном сайте Думы Полевского городского округа (<http://www.dumargo.ru/>) в информационно-телекоммуникационной сети «Интернет».

4. Направить данное решение Главе Полевского городского округа К.С. Поспелову для подписания, ГАУПСО «Редакция газеты «Диалог» (Е.А. Рыбчак) для опубликования.

5. Контроль исполнения данного решения возложить на комитет Думы по экономике и бюджету (Е.Н. Соснина).

*Председатель Думы Полевского городского округа И.Б. Кочев  
Глава Полевского городского округа К.С. Поспелов*

**ДУМА  
ПОЛЕВСКОГО ГОРОДСКОГО ОКРУГА  
шестого созыва  
РЕШЕНИЕ**

24.02.2022 № 485

**О внесении изменений в Положение об оплате труда муниципальных служащих, замещающих должности муниципальной службы в органах местного самоуправления Полевского городского округа, утвержденное решением Думы Полевского городского округа от 19.12.2019 № 238**

Рассмотрев обращение и.о. Главы Полевского городского округа от 09.02.2022 № 653, руководствуясь статьями 25, 26 Устава Полевского городского округа,

**Дума Полевского городского округа  
РЕШИЛА:**

1. Внести в Положение об оплате труда муниципальных служащих, замещающих должности муниципальной службы в органах местного самоуправления Полевского городского округа, утвержденное решением Думы Полевского городского округа от 19.12.2019 № 238 (в редакции решений Думы Полевского городского округа от 26.11.2020 № 346, от 16.12.2021 № 465), следующие изменения:

в пункте 20 исключить строку:

Председатель Счетной палаты Полевского городского округа	120
----------------------------------------------------------	-----

».

в подпунктах 1-3 пункта 24 после слова «процентов» дополнить словами «от должностного оклада»; в абзаце первом, втором и третьем пункта 25 после слова «процентов» дополнить словами «от должностного оклада»;

4) раздел 6 приложения 1 изложить в следующей редакции:

<b>«Раздел 6. Должности муниципальной службы, учреждаемые для обеспечения исполнения полномочий контрольно-счетного органа Полевского городского округа (Счетная палата Полевского городского округа)</b>	
Инспектор Счетной палаты Полевского городского округа	15 465
Главный специалист	11 895

».

2. Решение вступает в силу после официального опубликования.

3. Опубликовать данное решение в газете «Диалог», «Официальном интернет-портале правовой информации Полевского городского округа» (<http://www.полевской-право.рф>) и разместить на официальном сайте Думы Полевского городского округа (<http://www.dumargo.ru/>) в информационно-телекоммуникационной сети «Интернет».

4. Направить данное решение Главе Полевского городского округа К.С. Поспелову для подписания, ГАУПСО «Редакция газеты «Диалог» (Е.А. Рыбчак) для опубликования.

5. Контроль исполнения данного решения возложить на комитет Думы по экономике и бюджету (Е.Н. Соснина).

*Председатель Думы Полевского городского округа И.Б. Кочев  
Глава Полевского городского округа К.С. Поспелов*

**ДУМА  
ПОЛЕВСКОГО ГОРОДСКОГО ОКРУГА  
шестого созыва  
РЕШЕНИЕ**

24.02.2022 № 486

**О внесении изменений в Положение о муниципальном земельном контроле на территории Полевского городского округа, утвержденное решением Думы Полевского городского округа от 28.09.2021 № 425**

Рассмотрев обращение Главы Полевского городского округа от 14.02.2022 № 703, в соответствии с Федеральным законом от 06.10.2003 № 131-ФЗ «Об общих принципах организации местного самоуправления в Российской Федерации», Постановлением Правительства Российской Федерации от 27.10.2021 № 1844 «Об утверждении требований к разработке, содержанию, общественному обсуждению проектов форм проверочных листов, утверждению, применению, актуализации форм проверочных листов, а также случаев обязательного применения проверочных листов», руководствуясь статьями 6.2, 25, 26, 40 Устава Полевского городского округа,

**Дума Полевского городского округа  
РЕШИЛА:**

1. Внести в Положение о муниципальном земельном контроле на территории Полевского городского округа, утвержденное решением Думы Полевского городского округа от 28.09.2021 № 425 следующие изменения:

1) дополнить главу 2 пунктом 19.1. следующего содержания:

«19.1. Решение об отнесении контролируемых лиц к определенной категории риска (за исключением категории низкого риска) утверждается нормативным правовым актом контрольного органа.».

2) дополнить главу 4 пунктом 42.1. следующего содержания:

«42.1. Контролируемые лица вправе привлекать к участию в проведении контрольных мероприятий при взаимодействии с контролируемыми лицами Уполномоченного при Президенте Российской Федерации по защите прав предпринимателей, его общественных представителей либо уполномоченного по защите прав предпринимателей в Свердловской области.»;

3) дополнить главу 4 пунктом 47.1. следующего содержания:

«47.1. В целях снижения рисков причинения вреда (ущерба) охраняемым законом ценностям и оптимизации проведения плановых контрольных мероприятий, при проведении планового рейдового осмотра и плановой выездной проверки обязательны к применению проверочные листы, содержащие перечень вопросов, ответы на которые однозначно свидетельствуют о соблюдении или несоблюдении контролируемыми лицами обязательных требований. Проверочные листы разрабатываются в соответствии с требованиями, определяемыми Правительством Российской Федерации. Проверочные листы заполняются должностным лицом контрольного органа путем внесения ответов на контрольные вопросы.»;

4) абзац второй пункта 80 главы 6 – исключить;

5) пункт 86 главы 8 изложить в следующей редакции:

«86. Индикативные показатели муниципального лесного контроля:

1) количество плановых контрольных мероприятий, проведенных за отчетный период;  
2) количество внеплановых контрольных мероприятий, проведенных за отчетный период;  
3) количество внеплановых контрольных мероприятий, проведенных на основании выявления соответствия объекта контроля параметрам, утвержденным индикаторами риска нарушения обязательных требований, или отклонения объекта контроля от таких параметров, за отчетный период;

4) общее количество контрольных мероприятий с взаимодействием, проведенных за отчетный период;  
5) количество контрольных мероприятий с взаимодействием по каждому виду контрольных мероприятий, проведенных за отчетный период;

6) количество контрольных мероприятий, проведенных с использованием средств дистанционного взаимодействия, за отчетный период;

7) количество обязательных профилактических визитов, проведенных за отчетный период;

8) количество предупреждений о недопустимости нарушения обязательных требований, объявленных за отчетный период;

9) количество контрольных мероприятий, по результатам которых выявлены нарушения обязательных требований, за отчетный период;

10) количество контрольных мероприятий, по итогам которых возбуждены дела об административных правонарушениях, за отчетный период;

11) сумма административных штрафов, наложенных по результатам контрольных мероприятий, за отчетный период;

12) количество направленных в органы прокуратуры заявлений о согласовании проведения контрольных мероприятий, за отчетный период;

13) количество направленных в органы прокуратуры заявлений о согласовании проведения контрольных мероприятий, по которым органами прокуратуры отказано в согласовании, за отчетный период;

14) общее количество учтенных объектов контроля на конец отчетного периода;

15) количество учтенных объектов контроля, отнесенных к категориям риска, по каждой из категорий риска, на конец отчетного периода;

16) количество учтенных контролируемых лиц на конец отчетного периода;

17) количество учтенных контролируемых лиц, в отношении которых проведены контрольные мероприятия, за отчетный период;

18) общее количество жалоб, поданных контролируемыми лицами в досудебном порядке за отчетный период;

19) количество жалоб, в отношении которых контрольным органом был нарушен срок рассмотрения, за отчетный период;

20) количество жалоб, поданных контролируемыми лицами в досудебном порядке, по итогам рассмотрения которых принято решение о полной либо частичной отмене решения контрольного органа либо о признании действий (бездействия) должностных лиц контрольных органов недействительными, за отчетный период;

21) количество исковых заявлений об оспаривании решений, действий (бездействия) должностных лиц контрольных органов, направленных контролируемыми лицами в судебном порядке, за отчетный период;

22) количество исковых заявлений об оспаривании решений, действий (бездействия) должностных лиц контрольных органов, направленных контролируемыми лицами в судебном порядке, по которым принято решение об удовлетворении заявленных требований, за отчетный период;

23) количество контрольных мероприятий, проведенных с грубым нарушением требований к организации и осуществлению государственного контроля и результаты которых были признаны недействительными и (или) отменены, за отчетный период.».

2. Решение вступает в силу после официального опубликования.

3. Опубликовать данное решение в газете «Диалог», на «Официальном интернет-портале правовой информации Полевского городского округа» (<http://www.полевской-право.рф>) и разместить на официальном сайте Думы Полевского городского округа (<http://www.dumargo.ru/>) в информационно-телекоммуникационной сети «Интернет».

4. Направить данное решение Главе Полевского городского округа - К.С. Поспелову для подписания, ГАУПСО «Редакция газеты «Диалог» (Е.А. Рыбчак) для опубликования.

5. Контроль исполнения данного решения возложить на комитет Думы по местному самоуправлению и правовому регулированию (Н.В. Шицелова).

*Председатель Думы Полевского городского округа И.Б. Кочев  
Глава Полевского городского округа К.С. Поспелов*

**ДУМА  
ПОЛЕВСКОГО ГОРОДСКОГО ОКРУГА  
шестого созыва  
РЕШЕНИЕ**

24.02.2022 № 487

**О внесении изменений в Положение о муниципальном контроле в сфере благоустройства на территории Полевского городского округа, утвержденное решением Думы Полевского городского округа от 28.09.2021 № 426**

Рассмотрев обращение Главы Полевского городского округа от 14.02.2022 № 703, в соответствии с Федеральным законом от 06.10.2003 № 131-ФЗ «Об общих принципах организации местного самоуправления в Российской Федерации», Постановлением Правительства Российской Федерации от 27.10.2021 № 1844 «Об утверждении требований к разработке, содержанию, общественному обсуждению проектов форм проверочных листов, утверждению, применению, актуализации форм проверочных листов, а также случаев обязательного применения проверочных листов», руководствуясь статьями 6.2, 25, 26 Устава Полевского городского округа,

**Дума Полевского городского округа  
РЕШИЛА:**

1. Внести в Положение о муниципальном контроле в сфере благоустройства на территории Полевского городского округа, утвержденное решением Думы Полевского городского округа от 28.09.2021 № 426 следующие изменения:

1) дополнить главу 3 пунктом 16.1 следующего содержания:

«16.1. Решение об отнесении контролируемых лиц к определенной категории риска (за исключением категории низкого риска) утверждается нормативным правовым актом контрольного органа.»;

2) дополнить главу 6 пунктом 46.1 следующего содержания:

«46.1. В целях снижения рисков причинения вреда (ущерба) охраняемым законом ценностям и оптимизации проведения контрольного мероприятия, при проведении плановой выездной проверки обязательны к применению проверочные листы, содержащие перечень вопросов, ответы на которые однозначно свидетельствуют о соблюдении или несоблюдении контролируемыми лицами обязательных требований. Проверочные листы разрабатываются и утверждаются контрольным органом в соответствии с требованиями, определяемыми Правительством Российской Федерации. Проверочные листы заполняются должностным лицом контрольного органа путем внесения ответов на контрольные вопросы.»;

3) дополнить главу 6 пунктом 70.1. следующего содержания:

«70.1. Контролируемые лица вправе привлекать к участию в проведении контрольных мероприятий при взаимодействии с контролируемыми лицами Уполномоченного при Президенте Российской Федерации по защите прав предпринимателей, его общественных представителей либо уполномоченного по защите прав предпринимателей в Свердловской области.»;

4) пункт 90 главы 8 – исключить;

5) пункт 92 главы 9 изложить в следующей редакции:

«92. Индикативные показатели муниципального контроля:

1) количество плановых контрольных мероприятий, проведенных за отчетный период;  
2) количество внеплановых контрольных мероприятий, проведенных за отчетный период;  
3) количество внеплановых контрольных мероприятий, проведенных на основании выявления соответствия объекта контроля параметрам, утвержденным индикаторами риска нарушения обязательных требований, или отклонения объекта контроля от таких параметров, за отчетный период;

4) общее количество контрольных мероприятий с взаимодействием, проведенных за отчетный период;

5) количество контрольных мероприятий с взаимодействием по каждому виду контрольных мероприятий, проведенных за отчетный период;

6) количество контрольных мероприятий, проведенных с использованием средств дистанционного взаимодействия, за отчетный период;

7) количество обязательных профилактических визитов, проведенных за отчетный период;

8) количество предупреждений о недопустимости нарушения обязательных требований, объявленных за отчетный период;

9) количество контрольных мероприятий, по результатам которых выявлены нарушения обязательных требований, за отчетный период;

10) количество контрольных мероприятий, по итогам которых возбуждены дела об административных правонарушениях, за отчетный период;

11) сумма административных штрафов, наложенных по результатам контрольных мероприятий, за отчетный период;

12) количество направленных в органы прокуратуры заявлений о согласовании проведения контрольных мероприятий, за отчетный период;

13) количество направленных в органы прокуратуры заявлений о согласовании проведения контрольных мероприятий, по которым органами прокуратуры отказано в согласовании, за отчетный период;

14) общее количество учтенных объектов контроля на конец отчетного периода;

15) количество учтенных объектов контроля, отнесенных к категориям риска, по каждой из категорий риска, на конец отчетного периода;

16) количество учтенных контролируемых лиц на конец отчетного периода;

17) количество учтенных контролируемых лиц, в отношении которых проведены контрольные мероприятия, за отчетный период;

18) общее количество жалоб, поданных контролируемыми лицами в досудебном порядке за отчетный период;

19) количество жалоб, в отношении которых контрольным органом был нарушен срок рассмотрения, за отчетный период;

20) количество жалоб, поданных контролируемыми лицами в досудебном порядке, по итогам рассмотрения которых принято решение о полной либо частичной отмене решения контрольного органа либо о признании действий (бездействия) должностных лиц контрольных органов недействительными, за отчетный период;

21) количество исковых заявлений об оспаривании решений, действий (бездействия) должностных лиц контрольных органов, направленных контролируемыми лицами в судебном порядке, за отчетный период;

22) количество исковых заявлений об оспаривании решений, действий (бездействия) должностных лиц контрольных органов, направленных контролируемыми лицами в судебном порядке, по которым принято решение об удовлетворении заявленных требований, за отчетный период;

23) количество контрольных мероприятий, проведенных с грубым нарушением требований к организации и осуществлению государственного контроля и результаты которых были признаны недействительными и (или) отменены, за отчетный период.».

2. Решение вступает в силу после официального опубликования.

3. Опубликовать данное решение в газете «Диалог», на «Официальном интернет-портале правовой информации Полевского городского округа» (<http://www.полевской-право.рф>) и разместить на официальном сайте Думы Полевского городского округа (<http://www.dumargo.ru/>) в информационно-телекоммуникационной сети «Интернет».

4. Направить данное решение Главе Полевского городского округа - К.С. Поспелову для подписания, ГАУПСО «Редакция газеты «Диалог» (Е.А. Рыбчак) для опубликования.

5. Контроль исполнения данного решения возложить на комитет Думы по местному самоуправлению и правовому регулированию (Н.В. Шицелова).

*Председатель Думы Полевского городского округа И.Б. Кочев  
Глава Полевского городского округа К.С. Поспелов*

**ДУМА  
ПОЛЕВСКОГО ГОРОДСКОГО ОКРУГА  
шестого созыва  
РЕШЕНИЕ**

24.02.2022 № 488

**О внесении изменений в Положение о муниципальном жилищном контроле на территории Полевского городского округа, утвержденное решением Думы Полевского городского округа от 28.09.2021 № 427**

Рассмотрев обращение Главы Полевского городского округа от 14.02.2022 № 703, в соответствии с Федеральным законом от 06.10.2003 № 131-ФЗ «Об общих принципах организации местного самоуправления в Российской Федерации», руководствуясь статьями 6.2, 25, 26 Устава Полевского городского округа,

**Дума Полевского городского округа  
РЕШИЛА:**

1. Внести в Положение о муниципальном жилищном контроле на территории Полевского городского округа, утвержденное решением Думы Полевского городского округа от 28.09.2021 № 427 следующие изменения:

1) дополнить главу 8 пунктом 80.1. следующего содержания:

«80.1. Контролируемые лица вправе привлекать к участию в проведении контрольных мероприятий при взаимодействии с контролируемыми лицами Уполномоченного при Президенте Российской Федерации по защите прав предпринимателей, его общественных представителей либо Уполномоченного по защите прав предпринимателей в Свердловской области.»;

2) пункт 144 главы 13 – исключить;

3) пункт 148 главы 14 изложить в следующей редакции:

«148. Индикативные показатели муниципального жилищного контроля на территории Полевского городского округа:

1) количество внеплановых контрольных мероприятий, проведенных за отчетный период;

2) количество внеплановых контрольных мероприятий, проведенных на основании выявления соответствия объекта контроля параметрам, утвержденным индикаторами риска нарушения обязательных требований, или отклонения объекта контроля от таких параметров, за отчетный период;

3) общее количество контрольных мероприятий с взаимодействием, проведенных за отчетный период;

4) количество контрольных мероприятий с взаимодействием по каждому виду контрольных мероприятий, проведенных за отчетный период;

5) количество контрольных мероприятий, проведенных с использованием средств дистанционного взаимодействия, за отчетный период;

6) количество обязательных профилактических визитов, проведенных за отчетный период;

7) количество предупреждений о недопустимости нарушения обязательных требований, объявленных за отчетный период;

8) количество контрольных мероприятий, по результатам которых выявлены нарушения обязательных требований, за отчетный период;

9) количество контрольных мероприятий, по итогам которых возбуждены дела об административных правонарушениях, за отчетный период;

10) сумма административных штрафов, наложенных по результатам контрольных мероприятий, за от-

четный период;

11) количество направленных в органы прокуратуры заявлений о согласовании проведения контрольных мероприятий, за отчетный период;

12) количество направленных в органы прокуратуры заявлений о согласовании проведения контрольных мероприятий, по которым органами прокуратуры отказано в согласовании, за отчетный период;

13) общее количество учтенных объектов контроля на конец отчетного периода;

14) количество учтенных контролируемых лиц на конец отчетного периода;

15) количество учтенных контролируемых лиц, в отношении которых проведены контрольные мероприятия, за отчетный период;

16) общее количество жалоб, поданных контролирующими лицами в досудебном порядке за отчетный период;

17) количество жалоб, в отношении которых контрольным органом был нарушен срок рассмотрения, за отчетный период;

18) количество жалоб, поданных контролирующими лицами в досудебном порядке, по итогам рассмотрения которых принято решение о полной либо частичной отмене решения контрольного органа либо о признании действий (бездействия) должностных лиц контрольного органа недействительными, за отчетный период;

19) количество исковых заявлений об оспаривании решений, действий (бездействия) должностных лиц контрольного органа, направленных контролирующими лицами в судебном порядке, за отчетный период;

20) количество исковых заявлений об оспаривании решений, действий (бездействия) должностных лиц контрольного органа, направленных контролирующими лицами в судебном порядке, по которым принято решение об удовлетворении заявленных требований, за отчетный период;

21) количество контрольных мероприятий, проведенных с грубым нарушением требований к организации и осуществлению муниципального контроля и результаты которых были признаны недействительными и (или) отменены, за отчетный период.».

2. Решение вступает в силу после официального опубликования.

3. Опубликовать данное решение в газете «Диалог», на «Официальном интернет-портале правовой информации Полевского городского округа» (<http://www.полевской-право.рф>) и разместить на официальном сайте Думы Полевского городского округа (<http://www.dumargo.ru/>) в информационно-телекоммуникационной сети «Интернет».

4. Направить данное решение Главе Полевского городского округа - К.С. Поспелову для подписания, ГАУПСО «Редакция газеты «Диалог» (Е.А. Рыбчак) для опубликования.

5. Контроль исполнения данного решения возложить на комитет Думы по местному самоуправлению и правовому регулированию (Н.В. Шицелова).

*Председатель Думы Полевского городского округа И.Б. Кочев  
Глава Полевского городского округа К.С. Поспелов*

**ДУМА  
ПОЛЕВСКОГО ГОРОДСКОГО ОКРУГА  
шестого созыва  
РЕШЕНИЕ**

24.02.2022 № 489

**О внесении изменений в Положение о муниципальном лесном контроле на территории Полевского городского округа, утвержденное решением Думы Полевского городского округа от 28.09.2021 № 428**

Рассмотрев обращение Главы Полевского городского округа от 14.02.2022 № 703, в соответствии с Федеральным законом от 06.10.2003 № 131-ФЗ «Об общих принципах организации местного самоуправления в Российской Федерации», руководствуясь статьями 6.2, 25, 26 Устава Полевского городского округа,

**Дума Полевского городского округа  
РЕШИЛА:**

1. Внести в Положение о муниципальном лесном контроле на территории Полевского городского округа, утвержденное решением Думы Полевского городского округа от 28.09.2021 № 428 следующие изменения:

1) дополнить главу 4 пунктом 40.1. следующего содержания:

«40.1. Контролируемые лица вправе привлекать к участию в проведении контрольных мероприятий при взаимодействии с контролирующими лицами Уполномоченного при Президенте Российской Федерации по защите прав предпринимателей, его общественных представителей либо уполномоченного по защите прав предпринимателей в Свердловской области.»;

2) абзац первый пункта 106 главы 6 - исключить;

3) пункт 109 главы 7 изложить в следующей редакции:

«109. Индикативные показатели муниципального лесного контроля:

1) количество внеплановых контрольных мероприятий, проведенных за отчетный период;

2) количество внеплановых контрольных мероприятий, проведенных на основании выявления соответствия объекта контроля параметрам, утвержденным индикаторами риска нарушения обязательных требований, или отклонения объекта контроля от таких параметров, за отчетный период;

3) общее количество контрольных мероприятий с взаимодействием, проведенных за отчетный период;

4) количество контрольных мероприятий с взаимодействием по каждому виду контрольных мероприятий, проведенных за отчетный период;

5) количество контрольных мероприятий, проведенных с использованием средств дистанционного взаимодействия, за отчетный период;

6) количество обязательных профилактических визитов, проведенных за отчетный период;

7) количество предупреждений о недопустимости нарушения обязательных требований, объявленных за отчетный период;

8) количество контрольных мероприятий, по результатам которых выявлены нарушения обязательных требований, за отчетный период;

9) количество контрольных мероприятий, по итогам которых возбуждены дела об административных правонарушениях, за отчетный период;

10) сумма административных штрафов, наложенных по результатам контрольных (надзорных) мероприятий, за отчетный период;

11) количество направленных в органы прокуратуры заявлений о согласовании проведения контрольных мероприятий, за отчетный период;

12) количество направленных в органы прокуратуры заявлений о согласовании проведения контрольных мероприятий, по которым органами прокуратуры отказано в согласовании, за отчетный период;

13) общее количество учтенных объектов контроля на конец отчетного периода;

14) количество учтенных контролируемых лиц на конец отчетного периода;

15) количество учтенных контролируемых лиц, в отношении которых проведены контрольные мероприятия, за отчетный период;

16) общее количество жалоб, поданных контролирующими лицами в досудебном порядке за отчетный период;

17) количество жалоб, в отношении которых контрольным органом был нарушен срок рассмотрения, за отчетный период;

18) количество жалоб, поданных контролирующими лицами в досудебном порядке, по итогам рассмотрения которых принято решение о полной либо частичной отмене решения контрольного органа либо о признании действий (бездействия) должностных лиц контрольного органа недействительными, за отчетный период;

19) количество исковых заявлений об оспаривании решений, действий (бездействия) должностных лиц контрольного органа, направленных контролирующими лицами в судебном порядке, за отчетный период;

20) количество исковых заявлений об оспаривании решений, действий (бездействия) должностных лиц контрольного органа, направленных контролирующими лицами в судебном порядке, по которым принято решение об удовлетворении заявленных требований, за отчетный период;

21) количество контрольных мероприятий, проведенных с грубым нарушением требований к организации и осуществлению муниципального контроля и результаты которых были признаны недействительными и (или) отменены, за отчетный период.».

2. Решение вступает в силу после официального опубликования.

3. Опубликовать данное решение в газете «Диалог», на «Официальном интернет-портале правовой информации Полевского городского округа» (<http://www.полевской-право.рф>) и разместить на официальном сайте Думы Полевского городского округа (<http://www.dumargo.ru/>) в информационно-телекоммуникационной сети «Интернет».

4. Направить данное решение Главе Полевского городского округа - К.С. Поспелову для подписания, ГАУПСО «Редакция газеты «Диалог» (Е.А. Рыбчак) для опубликования.

5. Контроль исполнения данного решения возложить на комитет Думы по местному самоуправлению и правовому регулированию (Н.В. Шицелова).

*Председатель Думы Полевского городского округа И.Б. Кочев  
Глава Полевского городского округа К.С. Поспелов*

**ДУМА  
ПОЛЕВСКОГО ГОРОДСКОГО ОКРУГА  
шестого созыва  
РЕШЕНИЕ**

24.02.2022 № 490

**О внесении изменений в Положение о муниципальном контроле на автомобильном транспорте, городском наземном электрическом транспорте и в дорожном хозяйстве на территории Полевского городского округа, утвержденное решением Думы Полевского городского округа от 28.09.2021 № 429**

Рассмотрев обращение Главы Полевского городского округа от 14.02.2022 № 703, в соответствии с Федеральным законом от 06.10.2003 № 131-ФЗ «Об общих принципах организации местного самоуправления в Российской Федерации», Постановлением Правительства Российской Федерации от 27.10.2021 № 1844 «Об утверждении требований к разработке, содержанию, общественному обсуждению проектов форм проверочных листов, утверждению, применению, актуализации форм проверочных листов, а также случаев обязательного применения проверочных листов», руководствуясь статьями 6.2, 25, 26 Устава Полевского городского округа,

**Дума Полевского городского округа  
РЕШИЛА:**

1. Внести в Положение о муниципальном контроле на автомобильном транспорте, городском наземном электрическом транспорте и в дорожном хозяйстве на территории Полевского городского округа, утвержденное решением Думы Полевского городского округа от 28.09.2021 № 429 следующие изменения:

1) дополнить главу 2 пунктом 29.1. следующего содержания:

«29.1. Решение об отнесении контролируемых лиц к определенной категории риска (за исключением категории низкого риска) утверждается нормативным правовым актом контрольного органа.»;

2) подпункт 4 пункта 39 главы 3 изложить в следующей редакции:

«4) утвержденные проверочные листы;»;

3) дополнить главу 4 пунктом 98.1. следующего содержания:

«98.1. В целях снижения рисков причинения вреда (ущерба) охраняемым законом ценностям и оптимизации проведения плановых контрольных мероприятий, при проведении планового рейдового осмотра и плановой выездной проверки обязательны к применению проверочные листы, содержащие перечень вопросов, ответы на которые однозначно свидетельствуют о соблюдении или несоблюдении контролирующими лицами обязательных требований. Проверочные листы разрабатываются и утверждаются контрольным органом в соответствии с требованиями, определяемыми Правительством Российской Федерации. Проверочные листы заполняются должностным лицом контрольного органа путем внесения ответов на контрольные вопросы.»;

4) дополнить главу 4 пунктом 111.1. следующего содержания:

«111.1. Контролируемые лица вправе привлекать к участию в проведении контрольных мероприятий при взаимодействии с контролирующими лицами Уполномоченного при Президенте Российской Федерации по защите прав предпринимателей, его общественных представителей либо уполномоченного по защите прав предпринимателей в Свердловской области.»;

5) пункт 200 главы 14 - исключить;

6) пункт 204 главы 15 изложить в следующей редакции:

«204. Индикативные показатели муниципального контроля:

1) количество плановых контрольных мероприятий, проведенных за отчетный период;

2) количество внеплановых контрольных мероприятий, проведенных за отчетный период;

3) количество внеплановых контрольных мероприятий, проведенных на основании выявления соответствия объекта контроля параметрам, утвержденным индикаторами риска нарушения обязательных требований, или отклонения объекта контроля от таких параметров, за отчетный период;

4) общее количество контрольных мероприятий с взаимодействием, проведенных за отчетный период;

5) количество контрольных мероприятий с взаимодействием по каждому виду контрольных мероприятий, проведенных за отчетный период;

6) количество контрольных мероприятий, проведенных с использованием средств дистанционного взаимодействия, за отчетный период;

7) количество обязательных профилактических визитов, проведенных за отчетный период;

8) количество предупреждений о недопустимости нарушения обязательных требований, объявленных за отчетный период;

9) количество контрольных мероприятий, по результатам которых выявлены нарушения обязательных требований, за отчетный период;

10) количество контрольных мероприятий, по итогам которых возбуждены дела об административных правонарушениях, за отчетный период;

11) сумма административных штрафов, наложенных по результатам контрольных мероприятий, за отчетный период;

12) количество направленных в органы прокуратуры заявлений о согласовании проведения контрольных мероприятий, за отчетный период;

13) количество направленных в органы прокуратуры заявлений о согласовании проведения контрольных мероприятий, по которым органами прокуратуры отказано в согласовании, за отчетный период;

14) общее количество учтенных объектов контроля на конец отчетного периода;

15) количество учтенных объектов контроля, отнесенных к категориям риска, по каждой из категорий риска, на конец отчетного периода;

16) количество учтенных контролируемых лиц на конец отчетного периода;

17) количество учтенных контролируемых лиц, в отношении которых проведены контрольные мероприятия, за отчетный период;

18) общее количество жалоб, поданных контролирующими лицами в досудебном порядке за отчетный период;

19) количество жалоб, в отношении которых контрольным органом был нарушен срок рассмотрения, за отчетный период;

20) количество жалоб, поданных контролирующими лицами в досудебном порядке, по итогам рассмотрения которых принято решение о полной либо частичной отмене решения контрольного органа либо о признании действий (бездействия) должностных лиц контрольных органов недействительными, за отчетный период;

21) количество исковых заявлений об оспаривании решений, действий (бездействия) должностных лиц контрольных органов, направленных контролирующими лицами в судебном порядке, за отчетный период;

22) количество исковых заявлений об оспаривании решений, действий (бездействия) должностных лиц контрольных органов, направленных контролирующими лицами в судебном порядке, по которым принято решение

об удовлетворении заявленных требований, за отчетный период;

23) количество контрольных мероприятий, проведенных с грубым нарушением требований к организации и осуществлению государственного контроля и результаты которых были признаны недействительными и (или) отменены, за отчетный период.».

2. Решение вступает в силу после официального опубликования.

3. Опубликовать данное решение в газете «Диалог», на «Официальном интернет-портале правовой информации Полевского городского округа» (<http://www.полевской-право.рф>) и разместить на официальном сайте Думы Полевского городского округа (<http://www.dumargo.ru/>) в информационно-телекоммуникационной сети «Интернет».

4. Направить данное решение Главе Полевского городского округа - К.С. Поспелову для подписания, ГАУПСО «Редакция газеты «Диалог» (Е.А. Рыбчак) для опубликования.

5. Контроль исполнения данного решения возложить на комитет Думы по местному самоуправлению и правовому регулированию (Н.В. Шицелова).

*Председатель Думы Полевского городского округа И.Б. Кочев  
Глава Полевского городского округа К.С. Поспелов*

ДУМА  
ПОЛЕВСКОГО ГОРОДСКОГО ОКРУГА  
шестого созыва  
**РЕШЕНИЕ**

24.02.2022 № 492

**О внесении изменений  
в Реестр должностей муниципальной службы  
Полевского городского округа, утвержденный  
решением Думы Полевского городского округа  
от 19.06.2008 № 618**

Рассмотрев обращение и.о. Главы Полевского городского округа от 09.02.2022 № 653, в соответствии с Законом Свердловской области от 17.11.2021 № 94-ОЗ «О внесении изменений в Закон Свердловской области «О Счетной палате Свердловской области и контрольно-счетных органах муниципальных образований, расположенных на территории Свердловской области» и параграф 3-1 Реестра должностей муниципальной службы, учреждаемых в органах местного самоуправления муниципальных образований, расположенных на территории Свердловской области, и в муниципальных органах, не входящих в структуру органов местного самоуправления этих муниципальных образований», руководствуясь статьями 25, 26 Устава Полевского городского округа,

**Дума Полевского городского округа  
РЕШИЛА:**

1. Внести изменения в Реестр должностей муниципальной службы Полевского городского округа, утвержденный решением Думы Полевского городского округа от 19.06.2008 № 618 «Об утверждении Реестра должностей муниципальной службы и Порядка ведения Реестра муниципальных служащих, замещающих должности муниципальной службы в органах местного самоуправления Полевского городского округа» (в редакции решения Думы от 14.05.2015 № 317), изложив раздел 6 в следующей редакции:

Раздел 6. ДОЛЖНОСТИ МУНИЦИПАЛЬНОЙ СЛУЖБЫ, УЧРЕЖДАЕМЫЕ ДЛЯ ОБЕСПЕЧЕНИЯ ИСПОЛНЕНИЯ ПОЛНОМОЧИЙ КОНТРОЛЬНО-СЧЕТНОГО ОРГАНА ПОЛЕВСКОГО ГОРОДСКОГО ОКРУГА (СЧЕТНОЙ ПАЛАТЫ ПОЛЕВСКОГО ГОРОДСКОГО ОКРУГА)	
1) инспектор	ведущая
2) главный специалист	старшая

2. Решение вступает в силу после официального опубликования.

3. Опубликовать данное решение в газете «Диалог», на «Официальном интернет-портале правовой информации Полевского городского округа» (<http://www.полевской-право.рф>) и разместить на официальном сайте Думы Полевского городского округа (<http://www.dumargo.ru/>) в информационно-телекоммуникационной сети «Интернет».

4. Направить данное решение Главе Полевского городского округа К.С. Поспелову для подписания, ГАУПСО «Редакция газеты «Диалог» (Е.А. Рыбчак) для опубликования.

5. Контроль исполнения данного решения возложить на комитет Думы по местному самоуправлению и правовому регулированию (Н.В. Шичелова).

*Председатель Думы Полевского городского округа И.Б. Кочев  
Глава Полевского городского округа К.С. Поспелов*

ДУМА  
ПОЛЕВСКОГО ГОРОДСКОГО ОКРУГА  
шестого созыва  
**РЕШЕНИЕ**

24.02.2022 № 494

**О награждении Почётной грамотой Думы Полевского городского округа**

Рассмотрев представленное ходатайство и документы, руководствуясь решением Думы Полевского городского округа от 28.10.2010 № 229 «Об утверждении Положения о Почётной грамоте Думы Полевского городского округа» (в редакции решений Думы от 30.05.2012 № 518; от 28.04.2014 № 128; от 29.11.2018 № 137), статьи 25 Устава Полевского городского округа,

**Дума Полевского городского округа  
РЕШИЛА:**

1. Наградить Почётной грамотой Думы Полевского городского округа за многолетний добросовестный труд, высокий профессионализм, преданность избранному делу и в связи с празднованием Дня работников торговли, бытового обслуживания населения и жилищно-коммунального хозяйства:

- Воробьеву Анастасию Александровну – рабочего по благоустройству общества с ограниченной ответственностью «Агроцвет»;  
- Галестинову Резеду Радиковну – рабочего по благоустройству общества с ограниченной ответственностью «Агроцвет».

2. Наградить Почётной грамотой Думы Полевского городского округа за добросовестный труд, высокий профессионализм, преданность избранному делу и в связи с празднованием Дня работников торговли, бытового обслуживания населения и жилищно-коммунального хозяйства:

- Заводчикова Георгия Владимировича – машиниста экскаватора общества с ограниченной ответственностью «Агроцвет»;  
- Карташова Николая Николаевича – слесаря-ремонтника общества с ограниченной ответственностью «Агроцвет»;  
- Кнауца Евгения Леонидовича – водителя автомобиля общества с ограниченной ответственностью «Агроцвет».

3. Наградить Почётной грамотой Думы Полевского городского округа за заслуги и достижения в производстве, высокий профессионализм и в связи с профессиональным праздником Дня работников торговли, бытового обслуживания населения и жилищно-коммунального хозяйства:

- Зеленева Эльвиру Алексеевну – аппаратчика водоподготовки 3 разряда по обслуживанию городских котельных газовой котельной г. Полевской, ул. Челюскинцев общества с ограниченной ответственностью «Полевская коммунальная компания Энерго»;  
- Коршунова Андрея Леонидовича – слесаря по эксплуатации и ремонту газового оборудования 5 разряда газовой котельной поселок Станционный-Полевской, ул. Гагарина (психбольница) участок по обслуживанию сельских котельных общества с ограниченной ответственностью «Полевская коммунальная компания Энерго»;  
- Торопова Кирилла Михайловича – слесаря аварийно-восстановительных работ 6 разряда бригады № 2 участка по обслуживанию тепловых сетей общества с ограниченной ответственностью «Полевская коммунальная компания Энерго».

4. Наградить Почётной грамотой Думы Полевского городского округа за большой личный вклад в сохранение и развитие культуры на территории Полевского городского округа:

- Боронина Романа Владимировича – директора муниципального бюджетного учреждения Полевского городского округа «Центр культуры и народного творчества».

5. Информация о награждении подлежит опубликованию в газете «Диалог».

6. Направить данное решение Главе Полевского городского округа – К.С. Поспелову для информации, ГАУПСО «Редакция газеты «Диалог» (Е.А. Рыбчак) для опубликования.

*Председатель Думы Полевского городского округа И.Б. Кочев*