

# Вечерний Первоуральск

№67(19478)

ВТОРНИК, 31 АВГУСТА 2021 ГОДА

ГАЗЕТА ВЫХОДИТ С 19 ИЮНЯ 1931 ГОДА

## Уважаемые читатели! Подписка на газету "Вечерний Первоуральск" (с октября по декабрь 2021 года)

- подписка с доставкой (почтовая) - 235 рублей,
- подписка коллективная - 135 рублей,
- подписка без доставки (получать в редакции) - 102 рубля



### ГЛАВА ГОРОДСКОГО ОКРУГА ПЕРВОУРАЛЬСК ПОСТАНОВЛЕНИЕ

27.08.2021 № 69

г. Первоуральск

Об утверждении состава комиссии по выявлению и сносу самовольных построек на территории городского округа Первоуральск

В соответствии с Федеральным законом от 06 октября 2003 года № 131-ФЗ «Об общих принципах организации местного самоуправления в Российской Федерации», Гражданским кодексом Российской Федерации, Земельным кодексом Российской Федерации, Градостроительным кодексом Российской Федерации, постановлением Администрации городского округа Первоуральск от 26 мая 2021 года № 1021 «Об утверждении Положения о порядке выявления и сноса (демонтажа) самовольных построек на территории городского округа Первоуральск», Уставом городского округа Первоуральск,

#### ПОСТАНОВЛЯЮ:

1. Утвердить состав комиссии по выявлению и сносу самовольных построек на территории городского округа Первоуральск (далее – Комиссия) согласно приложению.
2. Опубликовать настоящее постановление в газете «Вечерний Первоуральск» и разместить на официальном сайте городского округа Первоуральск в сети «Интернет» по адресу: [www.prvadm.ru](http://www.prvadm.ru).
3. Контроль за исполнением настоящего постановления возложить на заместителя Главы Администрации городского округа Первоуральск по муниципальному управлению Д. М. Крючкова.

Глава городского округа Первоуральск

И. В. Кабел



### АДМИНИСТРАЦИЯ ГОРОДСКОГО ОКРУГА ПЕРВОУРАЛЬСК ПОСТАНОВЛЕНИЕ

24.08.2021 № 1629

г. Первоуральск

О внесении изменений и дополнений в постановление Администрации городского округа Первоуральск от 23 ноября 2018 года № 1899 «Об утверждении результатов инвентаризации перечней элементов планировочной структуры, расположенных на территории городского округа Первоуральск, размещаемых в государственном адресном реестре»

В соответствии с положениями Федерального закона от 28 декабря 2013 года № 443-ФЗ «О федеральной информационной адресной системе и о внесении изменений в Федеральный закон «Об общих принципах организации местного самоуправления в Российской Федерации», постановления Правительства Российской Федерации от 22 мая 2015 года № 492 «О составе сведений об адресах, размещаемых в государственном адресном реестре, порядке межведомственного информационного взаимодействия при ведении государственного адресного реестра, о внесении изменений и признании утратившими силу некоторых актов Правительства Российской Федерации», в целях предоставления сведений оператору Федеральной информационной адресной системы об адресах объектов недвижимости, Администрация городского округа Первоуральск

#### ПОСТАНОВЛЯЕТ:

1. Внести дополнение в приложение к постановлению Администрации городского округа Первоуральск от 23 ноября 2018 года № 1899 «Об утверждении результатов инвентаризации перечней элементов планировочной структуры, расположенных на территории городского округа Первоуральск, размещаемых в государственном адресном реестре», а именно дополнить перечень элементов планировочной структуры в составе территории: садоводческого некоммерческого товарищества, расположенного на территории городского округа Первоуральск, размещаемого в государственном адресном реестре, согласно приложению к настоящему постановлению.
2. Опубликовать настоящее постановление в газете «Вечерний Первоуральск» и на официальном сайте городского округа Первоуральск в сети Интернет.
3. Контроль за исполнением настоящего постановления оставляю за собой.

Глава городского округа Первоуральск

И.В.Кабел



### АДМИНИСТРАЦИЯ ГОРОДСКОГО ОКРУГА ПЕРВОУРАЛЬСК ПОСТАНОВЛЕНИЕ

26.08.2021 № 1637

г. Первоуральск

О признании утратившим силу постановление Администрации городского округа Первоуральск от 13 июня 2019 года № 927 «Об утверждении Административного регламента по предоставлению муниципальной услуги «Выдача документов (единого жилищного документа, копии финансово-лицевого счета, выписки из домовой книги, карточки учета собственников жилого помещения, справок и иных документов)»

В соответствии с приказом Министерства внутренних дел Российской Федерации от 31 декабря 2017 года № 984 «Об утверждении Административного регламента Министерства внутренних дел Российской Федерации по предоставлению государственной услуги по регистрационному учету граждан Российской Федерации по месту пребывания и по месту жительства в пределах Российской Федерации», с пунктом 5.2 раздела II протокола заседания Комиссии по повышению качества предоставления государственных и муниципальных услуг, а также осуществления государственного контроля (надзора) и муниципального контроля в Свердловской области от 10 июня 2021 года от 19 июля 2021 года № 55, на основании письма Министерства экономики и территориального развития Свердловской области № 114-01-27/3758 от 23 августа 2021 года, руководствуясь Уставом городского округа Первоуральск, Администрация городского округа Первоуральск

#### ПОСТАНОВЛЯЕТ:

1. Признать утратившим силу постановление Администрации городского округа Первоуральск от 13 июня 2019 года № 927 «Об утверждении Административного регламента по предоставлению муниципальной услуги «Выдача документов (единого жилищного документа, копии финансово-лицевого счета, выписки из домовой книги, карточки учета собственников жилого помещения, справок и иных документов)».
2. Исключить муниципальную услугу «Выдача документов (единого жилищного документа, копии финансово-лицевого счета, выписки из домовой книги, карточки учета собственников жилого помещения, справок и иных документов)» из реестра муниципальных услуг (функций), предоставляемых (исполняемых) на территории городского округа Первоуральск.

Приложение  
к постановлению Главы  
городского округа Первоуральск  
от 27.08.2021 № 69

Состав комиссии по выявлению и сносу самовольных построек  
на территории городского округа Первоуральск

#### Председатель Комиссии:

Крючков Дмитрий Михайлович - Заместитель Главы Администрации городского округа Первоуральск по муниципальному управлению.

#### Заместитель председателя Комиссии:

Воробьев Артем Вадимович – начальник управления архитектуры и градостроительства Администрации городского округа Первоуральск.

#### Секретарь Комиссии:

Фокина Ольга Сергеевна – ведущий специалист управления архитектуры и градостроительства Администрации городского округа Первоуральск.

#### Члены Комиссии:

Щербаков Сергей Викторович – председатель Комитета по правовой работе и муниципальной службе Администрации городского округа Первоуральск;

Максименко Татьяна Анатольевна – председатель Комитета по управлению имуществом Администрации городского округа Первоуральск;

Чемеркина Полина Сергеевна – заместитель начальника управления архитектуры и градостроительства Администрации городского округа Первоуральск;

Мехоманова Марина Айратовна – начальник отдела земельно-имущественных отношений Комитета по управлению имуществом Администрации городского округа Первоуральск;

Жукова Лариса Александровна – И.о. начальника Управления жилищно-коммунального хозяйства и строительства городского округа Первоуральск;

Вольгин Эдуард Иванович – председатель Комитета по градостроительной политике Первоуральской городской Думы (по согласованию);

Галат Назар Сергеевич – директор Первоуральского муниципального казенного учреждения «Управление капитального строительства» (по согласованию);

Пономаренко Анастасия Владимировна – директор Первоуральского муниципального казенного учреждения «Кадетская палата» (по согласованию);

Разбойников Дмитрий Валерьевич – начальник филиала «Западное БТИ СОГУП «Областной центр недвижимости» (по согласованию).

Приложение  
к постановлению Администрации  
городского округа Первоуральск  
от 24.08.2021 № 1629

Дополнение в результаты инвентаризации перечня территорий:  
садоводческих некоммерческих товариществ, огороднических некоммерческих товариществ, дачных некоммерческих товариществ, садоводческих потребительских кооперативов, огороднических потребительских кооперативов, дачных потребительских кооперативов, садоводческих некоммерческих партнерств, огороднических некоммерческих партнерств, дачных некоммерческих партнерств, размещаемых в государственном адресном реестре

№ п/п	Страна, субъект, городской округ	Населенный пункт	Элемент планировочной структуры
136	Российская Федерация, Свердловская область, городской округ Первоуральск	поселок Бидимбай	территория Садоводческое Некоммерческое Товарищество Лесная поляна

2

3. Опубликовать настоящее постановление в газете «Вечерний Первоуральск» и разместить на официальном сайте городского округа Первоуральск.
4. Контроль за исполнением настоящего постановления возложить на заместителя Главы Администрации городского округа Первоуральск по проектной и организационной работе А.А. Юдинову.

Глава городского округа Первоуральск

И.В. Кабел



### АДМИНИСТРАЦИЯ ГОРОДСКОГО ОКРУГА ПЕРВОУРАЛЬСК ПОСТАНОВЛЕНИЕ

26.08.2021 № 1635

г. Первоуральск

Об утверждении проекта планировки и межевания территории, в границах планировочной структуры, по адресу: Свердловская область, город Первоуральск, в границах улиц: Кирова – Ильича, включая прилегающую территорию

Руководствуясь статьей 46 Градостроительного кодекса Российской Федерации от 29 декабря 2004 года № 190-ФЗ, с учетом заключения по результатам общественных обсуждений, утвержденных постановлением Главы городского округа Первоуральск от 20 августа 2021 года № 68, Администрация городского округа Первоуральск

#### ПОСТАНОВЛЯЕТ:

1. Утвердить проект планировки и межевания территории, в границах планировочной структуры, по адресу: Свердловская область, город Первоуральск, в границах улиц: Кирова – Ильича, включая прилегающую территорию (приложение).
2. Настоящее постановление опубликовать в газете «Вечерний Первоуральск» и разместить на официальном сайте городского округа Первоуральск в информационно-телекоммуникационной сети «Интернет» по адресу: [www.prvadm.ru](http://www.prvadm.ru).
3. Контроль за исполнением настоящего постановления возложить заместителя Главы Администрации городского округа Первоуральск по муниципальному управлению Д.М. Крючкова.

Глава городского округа Первоуральск

И.В. Кабел



Приложение  
УТВЕРЖДЕН  
постановлением Администрации  
городского округа Первоуральск  
от 26.08.2021 № 1635

Проект планировки и межевания территории в границах планировочной структуры, по адресу: Свердловская область, город Первоуральск, в границах улиц: Кирова – Ильича, включая прилегающую территорию

4

В качестве исходных данных используются ортофотопланы в масштабе 1:500, подготовленные Обществом с ограниченной ответственностью Инженерный центр «Лидер-С» в 2017 году, в формате GeoTiff, размер файлов 15000х15000, разрешение 0,065м на пиксель.

Для достижения целей подготовки проекта межевания территории данных ортофотопланов достаточно и проведение инженерных изысканий не требуется.

#### Сведения о территории проектирования

Территория проектирования расположена на территории города Первоуральск Свердловского городского округа Свердловской области в кадастровом квартале 66:58:0111013.

Территория проектирования занята участками многоквартирной жилой застройки, торговыми точками (магазины «Все для дома и сада»), административными зданиями (первичная профсоюзная организация «Первоуральский Динамовый завод»).

Границы участка проектирования являются:  
с севера, северо-востока – улица Ильича;  
с юга, юго-востока – улица Кирова;  
с запада, северо-запада – проезд около дом культуры «Отгепуоршк»

Общая площадь проектируемой территории – 2,99 га.  
Согласно Правил землепользования и застройки городского округа Первоуральск Свердловской области, утвержденных решением Первоуральской городской Думы от 26 августа 2010 года № 241, территория проектирования расположена в территориальной зоне Ж-3. Зона среднетажных многоквартирных жилых домов.

Границы территориальных зон представлены на рисунке 1.



Рис. 1 Территория проектирования

Координаты поворотных точек границы проектирования представлены на рисунке 2.

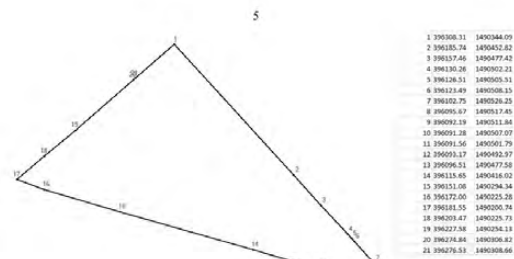


Рисунок 2. Граница проектирования.

#### Сведения о существующих земельных участках

На момент разработки проекта межевания в границах проектирования расположено 16 земельных участков, границы которых установлены в соответствии с действующим земельным законодательством (являются уточненными).

В границах проектирования расположен 1 земельный участок, имеющий статус временный.

На 1 существующем земельном участке зарегистрированы ограничения (обременения) права в виде аренды.

На территории, применительно к которой осуществляется разработка проекта межевания, расположены земельные участки, обремененные правами третьих лиц, в связи с чем, реализация проекта должна осуществляться с учетом законных интересов правообладателей таких земельных участков и в соответствии с действующим законодательством.

Земельные участки, сведения о которых имеются в Едином государственном реестре недвижимости

Перечень земельных участков, сведения о которых имеются в ЕГРН, представлены в таблице 1.

## 2

### Основные положения

Проект межевания территории в границах планировочной структуры по адресу: Свердловская область, город Первоуральск, в границах улиц: Кирова – Ильича, включая прилегающую территорию, разработан на основании постановления Администрации городского округа Первоуральск от 06 июля 2021 года № 1313 «О разработке проекта межевания территории в границах планировочной структуры по адресу: Свердловская область, город Первоуральск, в границах улиц: Кирова – Ильича, включая прилегающую территорию» (Приложение 1.1), в соответствии с Техническим заданием на «Научно-исследовательские работы «Комплексный проект "гостевого маршрута" в городе Первоуральске».

При разработке проекта межевания территории учтены и использованы следующие нормативные правовые акты и документы:

- Градостроительный кодекс Российской Федерации от 29 декабря 2004 года № 190-ФЗ (с изменениями и дополнениями);
- Земельный кодекс Российской Федерации от 25 октября 2001 года № 136-ФЗ (с изменениями и дополнениями);
- Водный кодекс Российской Федерации от 03 июня 2006 года № 74-ФЗ с изменениями и дополнениями);
- Федеральный закон от 13 июля 2015 года № 218-ФЗ «О государственной регистрации недвижимости» (с изменениями и дополнениями);
- Федеральный закон от 24 июля 2007 года № 221-ФЗ «О кадастровой деятельности» (с изменениями и дополнениями);
- Федеральный закон от 08 ноября 2007 года № 257-ФЗ «Об автомобильных дорогах и о дорожной деятельности в Российской Федерации и о внесении изменений в отдельные законодательные акты Российской Федерации»;
- Федеральный закон от 10 января 2002 года № 7-ФЗ «Об охране окружающей среды» (с изменениями и дополнениями);
- Свод правил 42.13330.2016 «Градостроительство. Планировка и застройка городских и сельских поселений. Актуализированная редакция СНиП 2.07.01-89»;
- Свод правил по проектированию и строительству «Методические указания по расчету нормативных размеров земельных участков в кондоминиумах», утвержденный приказом Минземстроя от 26 августа 1998 года № 59;
- Свод правил 11-104-97 «Инженерно-геодезические изыскания для строительства»;
- Свод правил 438.1325800.2019 «Инженерные изыскания при планировке территорий»;
- СанПиН 2.2.1/2.1.1.1200-03 «Санитарно-защитные зоны и санитарная классификация предприятий, сооружений и иных объектов» (с изменениями и дополнениями);
- приказ Росреестра от 10 ноября 2020 года № П/0412 «Об утверждении классификатора видов разрешенного использования земельных участков»;
- приказ Минстроя строительства и жилищно-коммунального хозяйства Российской Федерации от 07 марта 2019 года № 153/пр «Об утверждении методических рекомендаций по проведению работ по формированию земельных участков, на которых расположены многоквартирные дома» (далее – Методические рекомендации);
- инструкция о порядке проектирования и установления красных линий в городах и других поселениях Российской Федерации от 01 июля 1998 года № РДС 30-201-98, принятой постановлением Государственного комитета Российской Федерации по жилищной и строительной политике от 06 апреля 1998 года № 18-30, в части не противоречащей действующему законодательству Российской Федерации;

## 6

Таблица 1

Ведомость земельных участков, сведения о которых содержатся в Едином государственном реестре недвижимости

№	Кадастровый номер исходного земельного участка	Адрес	Вид права земельного участка	Ограничение/обременение права земельного участка	Разрешенное использование участка по документам	Площадь, м²
1	66:58:0111013:1	Свердловская область, город Первоуральск, улица Ильича, дом 9А	Сведения о регистрации прав отсутствуют	-	под жилье	1821 уточненная
2	66:58:0111013:13	Свердловская область, город Первоуральск, улица Ильича, дом 11А	Сведения о регистрации прав отсутствуют	-	для жилья	2151 уточненная
3	66:58:0111013:15	Свердловская область, город Первоуральск, улица Ильича, дом 7А	Сведения о регистрации прав отсутствуют	-	под жилье	1646 уточненная
4	66:58:0111013:16	Свердловская область, город Первоуральск, улица Ильича, 9	Сведения о регистрации прав отсутствуют	-	под проектирование и строительство малоэтажного жилого дома	2006 уточненная
5	66:58:0111013:18	Свердловская область, город Первоуральск, улица Ильича, дом 11	Сведения о регистрации прав отсутствуют	-	под жилье	2310 уточненная
6	66:58:0111013:19	Свердловская область, город Первоуральск, улица Ильича, дом 13	Сведения о регистрации прав отсутствуют	-	под жилье	1741 уточненная
7	66:58:0111013:20	Свердловская область, город Первоуральск	Городской округ Первоуральск	-	под жилье	1886 уточненная

## 3

– Генеральный план города Первоуральск, утвержденный решением Первоуральской городской Думы от 25 сентября 2008 года № 485, в действующей редакции;

– Правила землепользования и застройки городского округа Первоуральск Свердловской области, утвержденные решением Первоуральской городской Думы от 26 августа 2010 года № 241, в действующей редакции;

– Положение о порядке организации и проведения общественных обсуждений или публичных слушаний по вопросам градостроительной деятельности на территории городского округа Первоуральск, утвержденные решением Первоуральской городской Думы от 27 февраля 2020 года № 267, в действующей редакции;

– Местные нормативы градостроительного проектирования городского округа Первоуральск, утвержденные решением Первоуральской городской Думы от 30 июня 2016 г. № 488, в действующей редакции;

– иные нормативные акты, действующие на момент проектирования.

Исходные данные, используемые в настоящем проекте:

- Ортофотопланы в масштабе 1:500, подготовленные Обществом с ограниченной ответственностью Инженерный центр «Лидер-С» в 2017 году, в формате GeoTiff, размер файлов 15000х15000, разрешение 0,065 м на пиксель;
- сведения о границах территории проектирования;
- сведения о зонах с особыми условиями использования территорий;
- сведения Единого государственного реестра недвижимости: кадастровые планы территорий, выписки из Единого государственного реестра недвижимости об основных характеристиках и зарегистрированных правах на объект недвижимости (далее – ЕГРН) в электронном виде.

#### Цели и задачи подготовки проекта межевания территории

Основными целями для разработки настоящего проекта являются:

- обеспечение устойчивого развития территорий, развития инженерной, транспортной и социальной инфраструктуры;
- обеспечения учета интересов граждан и их объединений, обеспечивающих при осуществлении градостроительной деятельности безопасность и благоприятные условия жизнедеятельности человека;
- ограничение негативного воздействия хозяйственной и иной деятельности на окружающую среду и обеспечение охраны и рационального использования природных ресурсов в интересах настоящего и будущего поколений;
- создание условий для повышения инвестиционной привлекательности территории;

Основными задачами разработки настоящего проекта являются:

- определение местоположения границ образуемых (или) уточняемых земельных участков, принимаю во внимание фактическое землепользование, в отношении объектов капитального строительства, линейных объектов, территорий общего пользования;
- определение проездов и подходов к образуемым (или) уточняемым земельным участкам.

Сведения о результатах инженерных изысканий, которые были использованы при подготовке проекта межевания территории

## 7

№	Кадастровый номер исходного земельного участка	Адрес	Вид права земельного участка	Ограничение/обременение права земельного участка	Разрешенное использование участка по документам	Площадь, м²
		Первоуральск, улица Ильича, дом 13А	Собственность			
8	66:58:0111013:22	Свердловская область, город Первоуральск, улица Ильича, дом 5	Сведения о регистрации прав отсутствуют	-	для торговой деятельности под существующий киоск	54 уточненная
9	66:58:0111013:3867	Свердловская область, город Первоуральск, улица Кирова, дом 8	Сведения о регистрации прав отсутствуют	-	под существующий многоквартирный жилой дом многоэтажной застройки	770 уточненная
10	66:58:0111013:3868	Свердловская область, город Первоуральск, улица Кирова, дом 13	Сведения о регистрации прав отсутствуют	-	под существующий многоквартирный жилой дом многоэтажной застройки	599 уточненная
11	66:58:0111013:3870	Свердловская область, город Первоуральск, улица Кирова, дом 14	Сведения о регистрации прав отсутствуют	-	под существующий многоквартирный жилой дом многоэтажной застройки	930 уточненная
12	66:58:0111013:3878	Свердловская область, город Первоуральск, улица Кирова, дом 10	Сведения о регистрации прав отсутствуют	-	под существующий многоквартирный жилой дом многоэтажной застройки	929 уточненная
13	66:58:0111013:3879	Свердловская область, город Первоуральск, улица Кирова, дом 12	Сведения о регистрации прав отсутствуют	-	под существующий многоквартирный жилой дом многоэтажной застройки	781 уточненная



8						
№	Кадастровый номер исходного земельного участка	Адрес	Вид права земельного участка	Ограничение/обременение права земельного участка	Разрешенное использование участка по документам	Площадь, м²
14	66:58:0111013:3940 временный	Свердловская область, город Первоуральск, улица Ильича, в районе дома 7	-	-	для среднеэтажной застройки	3113 уточненная
15	66:58:0111013:7	Свердловская область, город Первоуральск, улица Ильича, дом 5	Общество с ограниченной ответственностью «Товары для быта», Собственность	-	под объект торговли (магазин)	511 уточненная
16	66:58:0111013:9	Свердловская область, город Первоуральск, улица Ильича, дом 7	Собственность	Аренда акционерное общество «Первоуральский динасовый завод»	под объект административной застройки (Дом техники)	1039 уточненная

13						
Ведомость образуемых земельных участков						
Обозначение земельного участка на плане	Проектная площадь земельного участка, кв.м.	Описание местоположения земельного участка	Наименование объекта	Вид разрешенного использования	Возможные способы образования земельного участка	
1*	1044	Свердловская область, город Первоуральск, улица Ильича	под автомобильную стоянку	Хранение автотранспорта 2.7.1	Образование земельного участка из земель, находящихся в государственной или муниципальной собственности	
2	4910	Свердловская область, город Первоуральск, улица Кирова	под многоквартирный дом	Среднеэтажная жилая застройка 2.5	1 этап. Образование земельного участка (ЗУ1**) путем перераспределения земельного участка с кадастровым номером 66:58:0111013:3878 и земель, находящихся в государственной или муниципальной собственности (площадью 4200 кв.м, с разрешенным использованием «Среднеэтажная жилая застройка 2.5»). 2 этап. Образование земельного участка путем перераспределения земельного участка с кадастровым номером 66:58:0111013:3867, земельного участка (ЗУ1), образованного на 1 этапе межевания, и земель, находящихся в государственной или муниципальной собственности****.	
3	6587	Свердловская область, город Первоуральск, улица Ильича	под многоквартирный дом	Среднеэтажная жилая застройка 2.5	1 этап. Образование земельного участка (ЗУ2***) путем перераспределения земельных участков с кадастровыми номерами 66:58:0111013:19, 66:58:0111013:20 и земель, находящихся в государственной или муниципальной собственности**** (площадью 5822 кв.м, с разрешенным использованием «Среднеэтажная жилая застройка 2.5»). Образование земельного участка возможно после образования земельного участка ЗУ1. 2 этап. Образование земельного участка путем перераспределения	

14						
Обозначение земельного участка на плане	Проектная площадь земельного участка, кв.м.	Описание местоположения земельного участка	Наименование объекта	Вид разрешенного использования	Возможные способы образования земельного участка	
					земельного участка с кадастровым номером 66:58:0111013:3879, земельного участка (ЗУ2), образованного на 1 этапе межевания, и земель, находящихся в государственной или муниципальной собственности****.	

Примечание:  
\* Образование земельного участка возможно после корректировки территориальных зон.  
\*\* Обозначение земельного участка на Чертеже межевания территории – ЗУ 1  
\*\*\* Обозначение земельного участка на Чертеже межевания территории – ЗУ 2  
\*\*\*\* Образование допустимо в соответствии с п.1 ст. 11.7 Земельного кодекса Российской Федерации

9						
Объекты культурного наследия						
Согласно перечню объектов культурного наследия, включенных в единый государственный реестр объектов культурного наследия (памятников истории и культуры) народов Российской Федерации, расположенных на территории Свердловской области, опубликованному на сайте Управления государственной охраны объектов культурного наследия Свердловской области (okn.mld.ru), и Генеральному плану города Первоуральск в границах проектирования отсутствуют объекты культурного наследия, включенные в единый государственный реестр объектов культурного наследия (памятников истории и культуры) народов Российской Федерации.						
Особо охраняемые природные территории						
Согласно данным Генерального плана города Первоуральск в границах проектирования и на прилегающей к границам проектирования территории отсутствуют особо охраняемые природные территории.						
Зоны с особыми условиями использования территории						
Согласно данным ЕГРН, в границах проектирования установлены зоны с особыми условиями использования территории с реестровыми номерами: 66:58-6.30. Охранная зона газораспределительных сетей (газопроводы высокого и низкого давления) и газо-распределительного пункта; 66:58-6.173. Охранная зона ВЛ-0,4 кВ от здания ТП-217, литер: 36А; КЛ-0,4 кВ от здания ТП-217, литеры: 36В, 36В, 36Д.						
Сведения о существующих объектах капитального строительства						
В ЕГРН имеются сведения о некоторых зданиях и сооружениях, расположенных в границах территории проектирования. Информация о таких объектах представлена в таблице 2.						
Параметры объектов капитального строительства, сведения о которых имеются в Едином государственном реестре недвижимости						
№	Кадастровый номер объекта капитального строительства/ статус	Общая площадь объекта капитального строительства, кв.м.	Назначение объекта капитального строительства	Этажность объекта капитального строительства	Вид права на объект капитального строительства	Адрес
1	66:58:0111013:457 1	1936,6	Многоквартирный дом	3	-	Свердловская область, город Первоуральск, улица Кирова, дом 6А
2	66:58:0111013:462 2	1787,7	Многоквартирный дом	3	-	Свердловская область, город Первоуральск, улица Кирова, дом 6А

11						
№	Кадастровый номер объекта капитального строительства/ статус	Общая площадь объекта капитального строительства, кв.м.	Назначение объекта капитального строительства	Этажность объекта капитального строительства	Вид права на объект капитального строительства	Адрес
11	66:58:0111013:563 (без координат границ)	617,9	Многоквартирный дом	2	-	Свердловская область, город Первоуральск, улица Ильича, дом 9А
Сооружения						
43	66:58:0111013:459 8	Протяжено сть 27 м	сооружение коммунального хозяйства (Теплопровод (прямой и обратный))	-	Городской округ Первоуральск Собственность	Свердловская область, город Первоуральск, улица Кирова, дом 6А
44	66:58:0111013:459 9	Протяжено сть 90 м	Канализация бытовая	-	Первоуральское муниципальное унитарное предприятие «Производственно-коммунальное управление поселка Дина», ИНН: 6625019239	Свердловская область, город Первоуральск, улица Кирова, дом 6А
45	66:58:0111013:460 0	Протяжено сть 50 м	сооружения водозаборных с (Хозяйственно-питьевые водопровод)	-	Хозяйственное ведение	Свердловская область, город Первоуральск, улица Кирова, дом 6А
46	66:58:0000000:135 94	Протяжено сть 9709 м	Участок газопровода низкого давления	-	-	Свердловская область, город Первоуральск

#### Сведения об образуемых земельных участках

Границы образуемых и уточняемых земельных участков определены с учетом устанавливаемых и существующих красных линий, а также с учетом границ земельных участков, сведения о которых содержатся в ЕГРН. Основные обозначения участков представлены на Чертеже межевания территории.

Образуемые и уточняемые земельные участки в границах территории проектирования относятся к категории земель «земли населенных пунктов».

Координаты поворотных точек указаны в местной системе координат Свердловской области МСК-66, зона 1.

Территория проектирования расположена в границах территориальной зоны Ж-3. Зона среднеэтажных многоквартирных жилых домов – территории, застроенные или планируемые к застройке многоквартирными жилыми домами.

15

Каталог координат поворотных точек образуемых земельных участков представлен в таблице 5.

Таблица 5

Каталог координат поворотных точек образуемых земельных участков № ЗУ на плане	Площадь ЗУ, кв.м.	№	X	Y
1	1044	1	396123.56	1490500.10
		2	396119.54	1490503.65
		3	396121.64	1490506.05
		4	396123.49	1490508.15
		5	396102.75	1490526.25
		6	396095.67	1490517.45
		7	396092.19	1490511.84
		8	396091.28	1490507.07
		9	396091.56	1490501.79
		10	396093.17	1490492.97
		11	396096.51	1490477.38
		12	396098.94	1490469.77
		13	396105.74	1490478.37
		14	396112.22	1490485.71
2	4910	1	396123.56	1490500.10
		1	396200.18	1490329.52
		2	396179.43	1490348.53
		3	396149.20	1490376.22
		4	396145.00	1490380.07
		5	396139.77	1490384.86
		6	396131.73	1490392.23
		7	396132.09	1490392.62
		8	396147.43	1490409.27
		9	396121.70	1490434.55
		10	396128.78	1490444.73
		11	396134.98	1490453.65
		12	396136.68	1490459.32
		13	396101.62	1490461.14
3	6587	14	396105.32	1490449.25
		15	396115.65	1490416.02
		16	396122.46	1490392.62
		17	396124.78	1490384.66
		18	396137.25	1490341.83
		19	396147.07	1490308.11
		20	396151.08	1490294.34
		21	396154.33	1490283.61
		1	396200.18	1490329.52
		1	396274.84	1490306.82
		2	396259.52	1490322.63
		3	396243.53	1490339.14
		4	396240.41	1490342.11

10						
№	Кадастровый номер объекта капитального строительства/ статус	Общая площадь объекта капитального строительства, кв.м.	Назначение объекта капитального строительства	Этажность объекта капитального строительства	Вид права на объект капитального строительства	Адрес
						дом 9
3	66:58:0111007:128 (без координат границ)	395,1	Многоквартирный дом	2	-	Свердловская область, город Первоуральск, улица Кирова, дом 8
4	66:58:0111007:85 (без координат границ)	294,4	Многоквартирный дом	2	-	Свердловская область, город Первоуральск, улица Кирова, дом 14
5	66:58:0111013:338 (без координат границ)	589,1	Многоквартирный дом	2	-	Свердловская область, город Первоуральск, улица Кирова, дом 11
6	66:58:0111013:339 (без координат границ)	127,9	Нежилое здание	-	-	Свердловская область, город Первоуральск, улица Кирова, дом 11
7	66:58:0111013:340 (без координат границ)	2152	Многоквартирный дом	3	-	Свердловская область, город Первоуральск, улица Кирова, дом 11А
8	66:58:0111013:545 (без координат границ)	258,6	Нежилое здание	1	Общество с ограниченной ответственностью «Товары для быта», ИНН: 662501104 Собственность	Свердловская область, город Первоуральск, Магазин «Товары для быта», улица Ильича, дом 5
9	66:58:0111013:548 (без координат границ)	797,3	Нежилое здание	2	Открытое акционерное общество «Первоуральский динасовый завод», ИНН: 6625004698 Собственность	Свердловская область, город Первоуральск, Школа рабочей молодежи, улица Ильича, дом 7
10	66:58:0111013:549 (без координат границ)	641,7	Многоквартирный дом	2	-	Свердловская область, город Первоуральск, улица Ильича, дом 7А

12

Образование земельного участка 1 с разрешенным использованием «Хранение автотранспорта» возможно после внесения изменений в Правила землепользования и застройки городского округа Первоуральск и корректировке границ территориальной зоны Ж-3. Зона среднеэтажных многоквартирных жилых домов.

Образование земельных участков в границах проектирования возможно при выполнении следующих условий:

- сноса ветхого и аварийного жилья;

- последующего снятия с кадастрового учета данных объектов недвижимости, указанных в Таблице 3.

Таблица 3					
№	Кадастровый номер исходного земельного участка	Адрес	Вид права земельного участка	Разрешенное использование участка по документам	Объекты капитального строительства, расположенные на земельном участке/назначение
1	66:58:0111013:386 7	Свердловская область, город Первоуральск, улица Кирова, дом 8	Сведения о регистрации прав отсутствуют	под существующий многоквартирный жилой дом многоэтажной застройки	66:58:0111007:128 Многоквартирный дом
2	66:58:0111013:387 0	Свердловская область, город Первоуральск, улица Кирова, дом 14	Сведения о регистрации прав отсутствуют	под существующий многоквартирный жилой дом многоэтажной застройки	66:58:0111007:85 Многоквартирный дом

Проектом межевания предусматривается образование 3 земельных участков.

Возможные способы образования земельных участков – образование путем перераспределения земельных участков, перераспределения земельных участков и земель (земельных участков), находящихся в государственной или муниципальной собственности, а также образование земельных участков из земель, находящихся в государственной или муниципальной собственности (из неразграниченных земель кадастровых кварталов).

Вид разрешенного использования земельных участков определен в соответствии с Приказом Росреестра от 10 ноября 2020 года № П/0412.06/Удв утверждения классификатора видов разрешенного использования земельных участков и Правил землепользования и застройки городского округа Первоуральск Свердловской области, утвержденных решением Первоуральской городской Думы от 26 августа 2010 года № 241.

Проектом межевания территории предусматривается установление границы прилегающей территории к существующему магазину (обозначение ПР1.1 и ПР1.2) и к административному зданию (ПР2). Данные прилегающие территории устанавливаются в соответствии с Правилами благоустройства, обеспечения чистоты и порядка на территории городского округа Первоуральск, утвержденных решением Первоуральской городской Думы №105 от 31 мая 2018 года.

Сведения об образуемых земельных участках представлены в таблице 4.

Проектом межевания предусматривается образование 3 земельных участков.

Возможные способы образования земельных участков – образование путем перераспределения земельных участков, перераспределения земельных участков и земель (земельных участков), находящихся в государственной или муниципальной собственности, а также образование земельных участков из земель, находящихся в государственной или муниципальной собственности (из неразграниченных земель кадастровых кварталов).

Вид разрешенного использования земельных участков определен в соответствии с Приказом Росреестра от 10 ноября 2020 года № П/0412/Об утверждению классификатора видов разрешенного использования земельных участков» и Правилами землепользования и застройки городского округа Первоуральск Свердловской области, утвержденных решением Первой сессии городской Думы от 26 августа 2010 года № 241.

Проектом межевания территории предусматривается установление границ прилегающей территории к существующему магазину (обозначение ПР1.1 и ПР1.2) и к административному зданию (ПР2). Данные прилегающие территории устанавливаются в соответствии с Правилами благоустройства, обеспечения чистоты и порядка на территории городского округа Первоуральск, утвержденными решением Первоуральской городской Думы №105 от 31 мая 2018 года.

Сведения об образуемых земельных участках представлены в таблице 4.

16

Каталог координат поворотных точек образуемых земельных участков № ЗУ на плане	Площадь ЗУ, кв.м.	№	X	Y
ЗУ1	4200	5	396238.86	1490340.42
		6	396236.33	1490337.71
		7	396230.33	1490331.28
		8	396215.56	1490315.43
		9	396200.18	1490329.52
		10	396154.33	1490283.61
		11	396162.10	1490257.98
		12	396172.00	1490225.28
		13	396181.12	1490234.96
		14	396184.46	1490231.56
		15	396190.81	1490238.38
		16	396191.00	1490251.91
		17	396207.65	1490272.09
		18	396212.57	1490267.65
		19	396227.58	1490254.13
		20	396270.82	1490302.34
		1	396274.84	1490306.82
		2	396200.18	1490329.52
3	396179.43	1490348.53		
4	396149.20	1490376.22		
5	396145.00	1490380.07		
6	396139.77	1490384.86		
7	396131.73	1490392.23		
8	396132.09	1490392.62		
9	396147.43	1490409.37		
10	396121.70	1490434.55		
11	396128.78	1490444.73		
12	396134.98	1490453.65		
13	396136.68	1490459.32		
14	396101.62	1490461.14		
15	396103.32	1490449.25		
16	396115.65	1490416.02		
17	396122.46	1490392.62		
18	396124.78	1490384.66		
19	396127.25	1490341.83		
20	396147.70	1490352.57		
21	396168.90	1490330.19		
22	396155.27	1490316.15		
23	396147.07	1490308.11		
24	396151.08	1490294.34		
25	396154.33	1490283.61		
ЗУ2	5822	1	396200.18	1490329.52
		1	396274.84	1490306.82
		2	396259.52	1490322.63
		3	396243.53	1490339.14
		4	396240.41	1490342.11
5	396238.86	1490340.42		



17				
Каталог координат поворотных точек образуемых земельных участков № 3У на плане	Площадь 3У, кв.м.	№	X	Y
		6	396236.33	1490337.71
		7	396230.33	1490331.28
		8	396215.36	1490315.43
		9	396200.18	1490299.55
		10	396154.33	1490283.61
		11	396162.10	1490257.98
		12	396173.20	1490269.84
		13	396191.00	1490251.91
		14	396207.65	1490272.09
		15	396212.57	1490267.65
		16	396227.58	1490254.13
		17	396270.82	1490302.34
		1	396274.84	1490306.82

Каталог координат поворотных точек и сведения о прилегающих территориях представлены в таблице 6.

Таблица 6

Каталог координат поворотных точек и сведения о прилегающих территориях				
№ на плане	Сведения о прилегающей территории	Площадь, кв.м.	№ точки	X Y
ПР1.1	Прилегающая территория к земельному участку с кадастровым номером 66:58-0111013:7	319	1	396134.98 1490453.65
			2	396122.25 1490463.94
			3	396110.08 1490474.19
			4	396105.74 1490478.37
			5	396098.94 1490469.77
			6	396101.62 1490461.14
			7	396113.68 1490459.32
ПР1.2	Прилегающая территория к земельному участку с кадастровым номером 66:58-0111013:7	425	1	396134.98 1490453.65
			1	396150.84 1490483.45
			2	396130.26 1490502.21
			3	396126.29 1490497.70
			4	396124.34 1490499.42
			5	396123.56 1490500.10
			6	396112.22 1490485.71
			7	396116.72 1490481.76
			8	396127.61 1490494.29
			9	396141.03 1490482.60
			10	396130.59 1490470.64
ПР2	Прилегающая территория к земельному участку с кадастровым номером 66:58-0111013:7	172	1	396150.84 1490483.45
			1	396150.35 1490472.36
			2	396151.83 1490471.22
			3	396157.46 1490477.42
			4	396150.84 1490483.45

В соответствии с Правилами землепользования и застройки городского округа Первоуральск Свердловской области, утвержденные решением Первоуральской городской Думы от 26 августа 2010 года № 241 в действующей редакции, в территориальной зоне Ж-3 «Зоне среднеэтажных многоквартирных жилых домов» минимальное расстояние от объектов капитального строительства до красной линии составляет 5 метров.

Проектом межевания устанавливается линия отступа от красных линий только в границах образуемых земельных участков.

Координаты линии отступа от красных линий в целях определения мест допустимого размещения зданий, строений, сооружений представлены в таблице 10.

Таблица 10

Ведомость координат линии отступа от красных линий в целях определения мест допустимого размещения зданий, строений, сооружений

№ точки	X	Y
1	396271.35	1490310.42
2	396223.77	1490257.37
3	396199.68	1490229.00
4	396183.22	1490210.23
5	396176.73	1490226.91
6	396155.87	1490295.77
7	396120.45	1490417.42
8	396101.35	1490478.85
9	396098.07	1490493.95
10	396096.54	1490502.37
11	396096.31	1490506.73
12	396096.93	1490509.99
13	396099.76	1490514.55
14	396103.38	1490519.06
15	396120.20	1490504.38
16	396123.21	1490501.75

18				
№ на плане	Сведения о прилегающей территории	Площадь, кв.м.	№ точки	X Y
66:58-0111013:9	Сведения об устанавливаемых публичных сервитутах		6	396140.86 1490461.99
			1	396150.35 1490472.36

Для обеспечения пешеходной и транспортной доступности настоящим проектом сформированы части образуемых земельных участков с целью определения границ действия публичных сервитутов.

Перечень проектируемых сервитутов представлен в таблице 7.

Таблица 7

Ведомость проектируемых сервитутов			
№ на плане	Назначение сервитута	Площадь, кв.м.	Зона действия сервитута
1	2	3	4
1.1	Обеспечение прохода или проезда через земельный участок	318	часть земельного участка 2
1.2	Обеспечение прохода или проезда через земельный участок	94	часть земельного участка 2
2.1	Обеспечение прохода или проезда через земельный участок	636	часть земельного участка с кадастровым номером 66:58-0111013:3, 3940
3.1	Обеспечение прохода или проезда через земельный участок	296	часть земельного участка 3

Координаты проектируемых сервитутов представлены в таблице 8.

Таблица 8

Каталог координат проектируемых сервитутов № ЧЗУ на плане	Площадь ЧЗУ, кв.м.	№ точки	X	Y
1.1	318	1	396128.78	1490444.73
		2	396134.98	1490453.65
		3	396113.68	1490459.32
		4	396101.62	1490461.14
		5	396105.32	1490449.25
1.2	94	1	396128.78	1490444.73
		2	396139.77	1490384.86
		3	396131.73	1490392.23
		4	396122.46	1490392.62
		5	396124.78	1490384.66
2.1	636	1	396139.77	1490384.86
		2	396182.06	1490412.89
		3	396168.25	1490426.36
		4	396144.33	1490448.47
		5	396134.98	1490453.65

19				
Каталог координат проектируемых сервитутов № ЧЗУ на плане	Площадь ЧЗУ, кв.м.	№ точки	X	Y
		6	396140.17	1490482.50
		7	396170.64	1490414.77
		8	396171.54	1490413.21
		9	396171.05	1490411.40
		10	396169.50	1490409.57
		11	396155.92	1490392.53
		12	396150.40	1490390.73
		13	396135.96	1490390.52
		14	396134.91	1490392.62
		15	396132.09	1490392.62
		16	396131.73	1490392.23
		17	396139.77	1490384.86
		18	396142.24	1490384.37
		19	396145.62	1490382.72
		20	396146.73	1490382.00
		21	396162.57	1490399.68
		22	396172.68	1490406.53
		1	396182.06	1490412.89
3.1	296	1	396240.41	1490342.11
		2	396243.53	1490339.14
		3	396259.52	1490322.63
		4	396274.84	1490306.82
		5	396270.82	1490302.34
		6	396239.30	1490334.88
		7	396236.33	1490337.71
		8	396238.86	1490340.42
		1	396240.41	1490342.11

Сведения о земельных участках, планируемых под изъятие для государственных и муниципальных нужд.

Проектом межевания не предусматривается изъятие земельных участков для государственных и муниципальных нужд.

Сведения об устанавливаемых красных линиях, линии отступа от красных линий в целях определения мест допустимого размещения зданий, строений, сооружений

Проектом установлены красные линии, обозначающие границы территорий общего пользования.

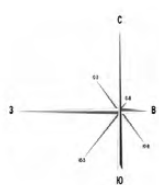
Каталог координат красных линий в границах проектирования представлен в таблицу 9.

Таблица 9

№ точки	X	Y
1	396276.53	1490308.66
2	396274.84	1490306.82

## Приложение к проекту межевания территории

### Проект межевания



Ведомость образуемых земельных участков				
Объемная кадастровая зона	Правовое основание образования земельного участка	Площадь земельного участка	Вид разрешенного использования	Вид разрешенного использования
1	Согласовано: 1. Проект межевания территории, утвержденный решением городского округа Первоуральск от 26.08.2010 № 241.	318	для размещения объектов складского назначения	для размещения объектов складского назначения
2	Согласовано: 1. Проект межевания территории, утвержденный решением городского округа Первоуральск от 26.08.2010 № 241.	94	для размещения объектов складского назначения	для размещения объектов складского назначения
3	Согласовано: 1. Проект межевания территории, утвержденный решением городского округа Первоуральск от 26.08.2010 № 241.	636	для размещения объектов складского назначения	для размещения объектов складского назначения

Таблица 1

Ведомость проектируемых сервитутов				
№ на плане	Назначение сервитута	Площадь, кв.м.	Вид разрешенного использования	Вид разрешенного использования
1	Обеспечение прохода или проезда через земельный участок	318	для размещения объектов складского назначения	для размещения объектов складского назначения
2	Обеспечение прохода или проезда через земельный участок	94	для размещения объектов складского назначения	для размещения объектов складского назначения
3	Обеспечение прохода или проезда через земельный участок	636	для размещения объектов складского назначения	для размещения объектов складского назначения

Таблица 2

#### УСЛОВНЫЕ ОБОЗНАЧЕНИЯ

- Граница проектирования
- Красные линии устанавливающие
- Красные линии существующие
- Линия отступа от красных линий в целях определения мест допустимого размещения зданий, строений, сооружений
- Ось улицы
- Созданный земельный участок
- Образованный земельный участок
- Образованный земельный участок на 1 этапе межевания
- Проектируемый сервитут
- Прилегающая территория
- Границы кадастрового деления
- Граница кадастрового квартала
- Зоны с особыми условиями использования территории
- Охранная зона объектов электросетевого хозяйства
- Охранная зона газораспределительных сетей







АДМИНИСТРАЦИЯ ГОРОДСКОГО ОКРУГА ПЕРВОУРАЛЬСК  
**ПОСТАНОВЛЕНИЕ**

26.08.2021

№

1636

г. Первоуральск

Об утверждении проекта внесения изменений в проект планировки и межевания территорий для линейных объектов по адресу: городской округ Первоуральск, Свердловской области, утвержденный постановлением Администрации городского округа Первоуральск от 15 июня 2018 года № 1119

Руководствуясь статьей 46 Градостроительного кодекса Российской Федерации от 29 декабря 2004 года № 190-ФЗ, с учетом заключения по результатам общественных обсуждений, утвержденных постановлением Главы городского округа Первоуральск от 20 августа 2021 года № 67, Администрация городского округа Первоуральск

**ПОСТАНОВЛЯЕТ:**

1. Утвердить проект внесения изменений в проект планировки и межевания территорий для линейных объектов по адресу: городской округ Первоуральск, Свердловской области, утвержденный постановлением Администрации городского округа Первоуральск от 15 июня 2018 года № 1119 (приложение).

2. Настоящее постановление опубликовать в газете «Вечерний Первоуральск» и разместить на официальном сайте городского округа Первоуральск в информационно-телекоммуникационной сети «Интернет» по адресу: www.rvgadm.ru.

3. Контроль за исполнением настоящего постановления возложить заместителя Главы Администрации городского округа Первоуральск по муниципальному управлению Д.М. Крючкова.

Глава городского округа Первоуральск

И.В. Кабен

3

2	Строительная длина проектируемого газопровода с учётом ответвлений к жилым домам		6 363,5
	Среднего давления	Подземный	636,0
		Наземный	6,0
	Низкого давления	Подземный	5 701,0
		Наземный	20,5
3	Газораспределительный шкаф, шт.		2

2. В разделе «Проект межевания территории» координаты поворотных точек границы части образуемых (формируемых) земельных участков на период строительства представлены изложить в новой редакции:

№ характерной точки	Координата X	Координата Y
Участок 1		
1	409894.01	1471744.83
2	409927.49	1471775.10
3	409938.38	1471786.09
4	409945.07	1471792.47
5	409949.03	1471788.31
6	409965.08	1471803.62
7	409975.48	1471811.97
8	409991.32	1471822.55
9	410002.38	1471828.55
10	410040.64	1471852.51
11	410045.53	1471855.59
12	410047.85	1471857.04
13	410048.50	1471856.01
14	410066.98	1471828.32
15	410086.79	1471793.60
16	410103.98	1471759.85
17	410101.34	1471758.51
18	410097.28	1471755.53
19	410056.98	1471725.85
20	410034.60	1471708.43

6

№ характерной точки	Координата X	Координата Y
83	410158.81	1471674.12
84	410157.70	1471680.16
85	410140.30	1471713.77
86	410122.40	1471745.28
87	410118.23	1471752.62
88	410116.78	1471755.02
89	410114.91	1471758.75
90	410118.20	1471760.43
91	410122.13	1471762.36
92	410123.62	1471763.27
93	410127.31	1471765.51
94	410229.03	1471827.28
95	410228.09	1471828.84
96	410264.53	1471850.90
97	410261.29	1471855.91
98	410219.90	1471830.79
99	410220.79	1471829.25
100	410123.85	1471770.41
101	410120.16	1471768.17
102	410118.67	1471767.27
103	410114.75	1471765.34
104	410109.32	1471762.57
105	410105.44	1471770.20
106	410131.62	1471783.54
107	410151.59	1471795.84
108	410181.50	1471819.15
109	410238.68	1471857.39
110	410235.15	1471862.25
111	410178.08	1471824.08
112	410148.17	1471800.77
113	410128.20	1471788.47

Приложение  
УТВЕРЖДЕНО  
постановлением Администрации  
городского округа Первоуральск  
от 26.08.2021 № 1636

Проект по внесению изменений в проект планировки и межевания территорий для линейных объектов по адресу: городской округ Первоуральск, Свердловской области, утвержденный постановлением Администрации городского округа Первоуральск от 15 июня 2018 года № 1119

4

№ характерной точки	Координата X	Координата Y
21	410002.26	1471679.99
22	409984.48	1471663.78
23	409971.76	1471677.61
24	409966.43	1471672.85
25	409949.11	1471691.85
26	409944.46	1471688.07
27	409966.09	1471664.36
28	409971.34	1471669.14
29	409983.99	1471655.22
30	410005.72	1471675.09
31	410038.06	1471703.52
32	410060.44	1471720.94
33	410097.20	1471748.02
34	410104.80	1471753.60
35	410109.66	1471756.08
36	410109.83	1471755.74
37	410111.79	1471751.84
38	410113.24	1471749.45
39	410117.40	1471742.10
40	410134.63	1471711.70
41	410151.97	1471678.21
42	410153.06	1471672.36
43	410161.63	1471656.40
44	410163.75	1471652.45
45	410185.71	1471611.65
46	410171.39	1471603.90
47	410182.04	1471584.00
48	410259.27	1471533.49
49	410267.49	1471534.07
50	410281.34	1471540.75
51	410313.46	1471521.06

7

№ характерной точки	Координата X	Координата Y
114	410102.74	1471775.49
115	410092.28	1471796.02
116	410072.47	1471830.74
117	410053.99	1471858.43
118	410049.64	1471865.38
119	410046.72	1471863.49
120	410041.81	1471871.34
121	410043.06	1471876.80
122	410030.23	1471909.45
123	410021.28	1471940.51
124	410144.91	1471979.87
125	410143.85	1471983.54
126	410204.29	1472002.35
127	410196.79	1472026.56
128	410235.73	1472038.58
129	410225.27	1472072.18
130	410227.30	1472084.15
131	410224.19	1472090.82
132	410196.84	1472164.02
133	410193.50	1472174.70
134	410186.71	1472178.15
135	410191.16	1472186.89
136	410157.77	1472291.68
137	410154.73	1472301.21
138	410151.55	1472316.67
139	410071.36	1472300.13
140	410064.75	1472316.15
141	409955.47	1472299.11
142	409937.49	1472299.93
143	409897.71	1472288.05
144	409850.66	1472278.17

2

**Исходные данные**

В постановление Администрации городского округа Первоуральск от 15 июня 2018 года № 1119 «Об утверждении проектов планировок и межевания территорий для линейных объектов по адресу: городской округ Первоуральск, Свердловской области» внести следующее:

1. В разделе «Технико-экономические показатели» изложить в новой редакции: Технико-экономические показатели проекта планировки территории линейного объекта приведены в таблице 2. 2.1

Таблица 2

Технико-экономические показатели поселка Коуровка			
№ п/п	Наименование	Протяженность, м	
1	Протяженность проектируемого газопровода в плане	5 351,7	
	Среднего давления	Подземный	176,0
		Наземный	1,7
	Низкого давления	Подземный	4 960,0
		Наземный	0
2	Ответвления к жилым домам	214,0	
	Строительная длина проектируемого газопровода с учётом ответвлений к жилым домам	5 704,0	
	Среднего давления	Подземный	180,0
		Наземный	8,0
	Низкого давления	Подземный	5 423,0
		Наземный	93,0
3	Газораспределительный шкаф, шт.	2	

Таблица 2.1

Технико-экономические показатели поселка Прогресс			
№ п/п	Наименование	Протяженность, м	
1	Протяженность проектируемого газопровода в плане	6 192,0	
	Среднего давления	Подземный	616,0
		Наземный	0
	Низкого давления	Подземный	4 962,0
		Наземный	8,0
	Ответвления к жилым домам	606,0	

5

№ характерной точки	Координата X	Координата Y
52	410356.16	1471468.91
53	410359.09	1471465.97
54	410356.39	1471463.28
55	410380.61	1471438.93
56	410394.38	1471427.13
57	410410.93	1471408.43
58	410425.50	1471392.60
59	410415.12	1471383.01
60	410440.45	1471355.54
61	410444.40	1471352.04
62	410453.53	1471342.32
63	410458.14	1471346.16
64	410449.01	1471355.88
65	410445.05	1471359.37
66	410422.97	1471383.35
67	410433.30	1471392.92
68	410415.53	1471412.26
69	410398.99	1471430.96
70	410385.21	1471442.76
71	410364.84	1471463.27
72	410367.51	1471465.96
73	410360.77	1471472.74
74	410318.07	1471524.89
75	410281.30	1471547.42
76	410266.01	1471539.98
77	410260.65	1471539.60
78	410186.60	1471588.06
79	410179.39	1471601.46
80	410193.73	1471609.16
81	410168.67	1471655.80
82	410166.60	1471659.65

8

№ характерной точки	Координата X	Координата Y
145	409836.25	1472297.61
146	409779.00	1472263.25
147	409769.64	1472248.24
148	409743.10	1472247.03
149	409743.26	1472262.52
150	409734.06	1472262.56
151	409733.15	1472303.53
152	409695.12	1472351.71
153	409679.56	1472399.55
154	409676.23	1472404.65
155	409670.90	1472401.91
156	409674.08	1472397.07
157	409689.76	1472348.90
158	409727.43	1472301.11
159	409728.31	1472262.58
160	409718.68	1472262.62
161	409718.59	1472234.42
162	409742.96	1472234.30
163	409743.03	1472241.10
164	409772.97	1472242.44
165	409783.63	1472259.46
166	409834.42	1472289.95
167	409848.06	1472271.58
168	409899.55	1472282.38
169	409938.43	1472293.93
170	409955.56	1472293.15
171	410060.98	1472309.54
172	410067.64	1472293.39
173	410146.93	1472309.79
174	410149.15	1472299.03
175	410152.19	1472289.50



9		
№ характерной точки	Координата X	Координата Y
176	410184.75	1472187.34
177	410178.43	1472175.45
178	410188.53	1472170.42
179	410191.26	1472161.83
180	410218.60	1472088.63
181	410221.08	1472083.31
182	410219.12	1472071.78
183	410228.19	1472042.58
184	410137.99	1472014.59
185	410131.41	1472014.76
186	410086.93	1472000.91
187	410082.58	1472000.74
188	410023.83	1471981.70
189	410002.44	1471975.53
190	409990.79	1471971.83
191	409923.77	1471946.78
192	409870.02	1471925.70
193	409872.77	1471920.22
194	409925.60	1471941.07
195	409992.62	1471966.12
196	410004.26	1471969.82
197	410025.66	1471975.99
198	410084.40	1471995.03
199	410088.76	1471995.20
200	410133.24	1472009.05
201	410139.82	1472008.88
202	410191.09	1472024.79
203	410196.84	1472006.26
204	410136.41	1471987.46
205	410137.58	1471983.75
206	410013.98	1471944.49

12		
№ характерной точки	Координата X	Координата Y
47	410159.91	1472532.66
48	410162.08	1472506.04
49	410167.04	1472506.42
50	410164.88	1472533.04
51	410157.25	1472549.34
52	410127.74	1472583.56
53	410118.96	1472581.73
54	410117.60	1472579.41
55	410111.56	1472575.20
56	410098.10	1472594.61
57	410094.25	1472591.50
58	410107.59	1472572.44
59	410093.67	1472562.83
60	410085.47	1472560.29
61	410058.22	1472541.12
62	410049.30	1472536.97
63	409975.97	1472485.81
64	409972.75	1472490.55
65	409912.63	1472448.49
66	409912.63	1472445.95
67	409907.84	1472442.31
68	409903.43	1472448.26
69	409911.30	1472454.29
70	409914.59	1472456.75
71	409959.14	1472486.83
72	409972.94	1472496.15
73	409970.26	1472500.34
74	409956.46	1472491.02
75	409911.92	1472460.93
76	409908.63	1472458.48
77	409900.56	1472452.37

15		
№ характерной точки	Координата X	Координата Y
140	409929.31	1472862.11
141	409921.49	1472874.17
142	409929.77	1472879.51
143	409926.82	1472884.21
144	409937.33	1472890.80
145	409947.08	1472898.46
146	410028.52	1472949.41
147	410058.34	1472968.04
148	410058.59	1472966.34
149	410095.42	1472911.88
150	410109.16	1472887.78
151	410110.03	1472882.20
152	410102.24	1472870.85
153	410099.30	1472872.93
154	410086.43	1472853.55
155	410074.47	1472845.81
156	410076.77	1472842.89
157	410089.70	1472851.26
158	410095.67	1472860.28
159	410099.78	1472858.26
160	410115.07	1472880.78
161	410113.73	1472889.46
162	410099.55	1472912.68
163	410062.44	1472967.31
164	410062.31	1472968.68
165	410067.01	1472971.53
166	410066.14	1472972.93
167	410067.85	1472974.04
168	410072.96	1472976.59
169	410084.88	1472982.53
170	410120.16	1473005.26

10		
№ характерной точки	Координата X	Координата Y
207	410024.53	1471907.65
208	410036.85	1471876.42
209	410035.42	1471870.34
210	410041.73	1471860.28
211	410037.26	1471857.47
212	409999.01	1471833.50
213	409987.94	1471827.51
214	409972.11	1471816.92
215	409961.70	1471808.58
216	409949.29	1471796.75
217	409945.38	1471800.91
218	409934.07	1471790.12
219	409923.19	1471779.13
220	409889.70	1471748.85
1	409894.01	1471744.83
Участок 2		
1	409601.68	1472529.88
2	409635.13	1472534.99
3	409650.11	1472527.02
4	409653.63	1472524.34
5	409667.72	1472515.96
6	409674.14	1472512.11
7	409674.55	1472510.07
8	409665.20	1472494.37
9	409676.39	1472487.98
10	409719.21	1472497.72
11	409722.00	1472485.92
12	409724.48	1472474.83
13	409717.88	1472456.30
14	409724.29	1472438.89
15	409727.55	1472439.77

13		
№ характерной точки	Координата X	Координата Y
78	409900.00	1472453.12
79	409893.48	1472448.21
80	409872.69	1472437.21
81	409852.97	1472444.99
82	409839.11	1472454.39
83	409829.12	1472464.36
84	409817.73	1472477.41
85	409802.35	1472480.11
86	409792.48	1472484.60
87	409784.72	1472495.79
88	409800.83	1472507.18
89	409808.98	1472495.22
90	409814.82	1472499.35
91	409817.97	1472502.67
92	409916.30	1472570.97
93	409929.33	1472581.26
94	409961.48	1472602.60
95	409960.09	1472604.67
96	409964.64	1472607.80
97	409966.62	1472604.80
98	409974.69	1472610.13
99	409976.35	1472610.86
100	410050.13	1472658.79
101	410047.62	1472662.95
102	409973.16	1472613.76
103	409971.49	1472613.03
104	409968.41	1472611.01
105	409966.35	1472614.15
106	409953.61	1472605.60
107	409954.85	1472603.73
108	409928.48	1472586.18

16		
№ характерной точки	Координата X	Координата Y
171	410134.36	1473005.38
172	410150.23	1473005.61
173	410148.71	1473010.36
174	410132.84	1473010.14
175	410118.65	1473010.01
176	410083.36	1472987.29
177	410071.44	1472981.34
178	410066.32	1472978.71
179	410063.34	1472977.08
180	409944.65	1472902.83
181	409934.91	1472895.18
182	409919.89	1472885.76
183	409922.42	1472881.91
184	409918.44	1472879.29
185	409916.60	1472882.11
186	409910.11	1472878.18
187	409903.55	1472888.14
188	409917.19	1472897.13
189	409952.28	1472918.23
190	410001.52	1472947.24
191	410026.25	1472963.39
192	410042.95	1472974.36
193	410056.79	1472981.78
194	410104.44	1473013.72
195	410171.73	1473012.27
196	410194.95	1473013.13
197	410196.45	1473024.42
198	410198.94	1473027.02
199	410201.83	1473046.17
200	410205.19	1473068.43
201	410200.51	1473069.25

11		
№ характерной точки	Координата X	Координата Y
16	409722.17	1472455.16
17	409728.98	1472473.69
18	409726.79	1472483.01
19	409724.11	1472494.48
20	409736.69	1472497.60
21	409744.96	1472492.54
22	409751.83	1472488.44
23	409769.43	1472476.57
24	409780.77	1472493.45
25	409790.91	1472478.83
26	409800.77	1472474.33
27	409816.16	1472471.64
28	409827.55	1472458.59
29	409837.54	1472448.62
30	409851.40	1472439.22
31	409871.12	1472431.44
32	409891.91	1472442.44
33	409897.38	1472446.64
34	409906.30	1472434.95
35	409915.50	1472441.93
36	409915.50	1472444.46
37	409971.54	1472483.56
38	409974.75	1472479.09
39	410052.59	1472533.25
40	410061.51	1472537.40
41	410088.73	1472556.57
42	410096.96	1472559.11
43	410120.89	1472575.69
44	410122.25	1472578.01
45	410126.41	1472578.92
46	410152.28	1472548.97

14		
№ характерной точки	Координата X	Координата Y
109	409915.45	1472575.89
110	409814.65	1472506.35
111	409811.50	1472503.03
112	409810.75	1472502.49
113	409805.35	1472510.38
114	409816.63	1472518.46
115	409825.85	1472525.99
116	409968.36	1472621.40
117	409972.35	1472620.67
118	410011.72	1472647.25
119	410020.20	1472653.38
120	410053.44	1472673.68
121	410054.32	1472672.17
122	410061.47	1472676.18
123	410064.13	1472677.69
124	410057.71	1472689.18
125	410051.60	1472697.53
126	410035.38	1472722.71
127	410011.06	1472758.28
128	410007.79	1472758.96
129	410001.81	1472767.52
130	409990.60	1472759.89
131	409977.81	1472778.90
132	409985.95	1472784.33
133	409968.51	1472810.25
134	409950.96	1472836.25
135	409956.87	1472840.17
136	409953.82	1472845.23
137	409947.60	1472841.16
138	409935.99	1472858.27
139	409933.05	1472856.27

17		
№ характерной точки	Координата X	Координата Y
202	410197.27	1473047.94
203	410194.36	1473028.79
204	410191.87	1473026.19
205	410190.66	1473017.01
206	410168.70	1473016.88
207	410102.46	1473018.30
208	410054.81	1472986.41
209	410053.40	1472988.82
210	410049.15	1472986.32
211	410019.46	1473034.05
212	410008.89	1473058.39
213	410003.46	1473067.28
214	410059.61	1473102.20
215	410081.60	1473116.63
216	410084.82	1473120.37
217	410169.80	1473180.17
218	410196.81	1473200.43
219	410194.30	1473204.42
220	410168.15	1473184.85
221	410083.21	1473125.11
222	410079.95	1473121.31
223	410051.33	1473102.40
224	410040.65	1473119.34
225	410069.89	1473137.99
226	410070.18	1473139.42
227	410097.47	1473156.38
228	410164.92	1473207.04
229	410172.62	1473213.90
230	410181.00	1473220.56
231	410194.11	1473231.87
232	410193.57	1473



18

№ характерной точки	Координата X	Координата Y
233	410199.48	1473248.88
234	410197.55	1473253.00
235	410218.53	1473259.17
236	410235.17	1473258.17
237	410261.69	1473276.48
238	410275.43	1473297.88
239	410278.08	1473305.56
240	410268.99	1473350.94
241	410265.57	1473368.78
242	410278.56	1473371.30
243	410275.36	1473388.89
244	410274.73	1473401.83
245	410279.75	1473418.01
246	410292.33	1473457.16
247	410299.11	1473484.02
248	410298.27	1473493.60
249	410309.50	1473527.93
250	410322.13	1473547.66
251	410329.00	1473553.20
252	410337.09	1473550.89
253	410354.27	1473542.37
254	410356.77	1473547.16
255	410339.58	1473555.68
256	410327.54	1473558.68
257	410318.04	1473550.52
258	410306.05	1473531.60
259	410304.29	1473529.14
260	410303.87	1473527.82
261	410293.92	1473531.01
262	410274.07	1473518.45
263	410233.49	1473504.03

21

№ характерной точки	Координата X	Координата Y
326	410217.60	1473264.98
327	410186.78	1473256.11
328	410187.83	1473233.66
329	410176.94	1473224.26
330	410168.56	1473217.60
331	410160.86	1473210.74
332	410093.49	1473159.38
333	410084.49	1473153.82
334	410075.82	1473167.84
335	410070.98	1473175.76
336	410077.74	1473179.93
337	410075.52	1473183.52
338	410068.79	1473179.30
339	410068.30	1473180.10
340	410010.07	1473250.31
341	410006.61	1473247.58
342	410001.13	1473254.31
343	410026.53	1473275.18
344	410046.95	1473288.53
345	410049.78	1473290.93
346	410059.14	1473280.04
347	410061.47	1473282.20
348	410052.16	1473292.96
349	410079.11	1473315.80
350	410076.34	1473319.77
351	410044.18	1473292.50
352	410023.76	1473279.15
353	409994.09	1473255.06
354	410005.92	1473240.83
355	410009.49	1473243.78
356	410065.70	1473176.06

24

№ характерной точки	Координата X	Координата Y
419	410016.66	1473016.63
420	410022.30	1473020.17
421	410046.21	1472981.67
422	410040.98	1472978.90
423	410024.20	1472967.91
424	409999.46	1472951.76
425	409950.22	1472922.75
426	409915.13	1472901.65
427	409902.19	1472893.17
428	409859.92	1472865.37
429	409839.60	1472852.05
430	409834.59	1472848.43
431	409819.43	1472840.74
432	409821.57	1472836.43
433	409835.61	1472843.55
434	409840.61	1472847.17
435	409860.93	1472860.50
436	409899.23	1472885.59
437	409908.61	1472871.30
438	409914.89	1472875.38
439	409925.15	1472859.71
440	409931.69	1472849.76
441	409934.52	1472851.52
442	409964.35	1472807.48
443	409979.09	1472785.61
444	409970.16	1472779.71
445	409989.00	1472751.73
446	410001.17	1472759.86
447	410004.02	1472755.80
448	410007.04	1472755.25
449	410031.97	1472718.94

19

№ характерной точки	Координата X	Координата Y
264	410200.91	1473493.67
265	410143.21	1473471.73
266	410141.10	1473471.85
267	410138.51	1473478.59
268	410119.46	1473491.38
269	410118.91	1473515.12
270	410113.04	1473525.78
271	410107.47	1473522.91
272	410113.35	1473512.25
273	410113.89	1473488.51
274	410132.94	1473475.71
275	410135.14	1473470.09
276	410132.19	1473469.08
277	410131.01	1473466.49
278	410124.98	1473462.48
279	410115.07	1473457.04
280	410103.00	1473450.27
281	410071.10	1473417.26
282	410023.15	1473375.28
283	410015.76	1473369.63
284	410009.27	1473367.28
285	409986.65	1473384.82
286	409977.17	1473390.87
287	409938.05	1473330.61
288	409910.98	1473290.79
289	409915.01	1473286.94
290	409942.52	1473327.97
291	409978.25	1473384.31
292	409984.75	1473380.20
293	410008.48	1473361.85
294	410017.57	1473365.03

22

№ характерной точки	Координата X	Координата Y
357	410073.22	1473163.79
358	410080.90	1473151.29
359	410065.55	1473141.76
360	410065.17	1473140.59
361	410024.04	1473115.20
362	409991.52	1473101.14
363	409941.64	1473172.70
364	409938.07	1473170.15
365	409956.89	1473143.04
366	409946.77	1473135.94
367	409939.74	1473146.02
368	409919.62	1473170.03
369	409889.28	1473145.11
370	409884.31	1473145.08
371	409869.38	1473149.43
372	409868.37	1473144.14
373	409885.13	1473140.00
374	409891.50	1473140.72
375	409918.88	1473163.23
376	409936.35	1473142.35
377	409945.61	1473129.00
378	409947.20	1473130.10
379	409949.02	1473127.54
380	409954.02	1473126.63
381	409959.24	1473118.57
382	409958.57	1473104.29
383	409916.51	1473069.37
384	409919.40	1473066.09
385	409963.39	1473103.05
386	409964.06	1473117.33
387	409955.21	1473131.22

25

№ характерной точки	Координата X	Координата Y
450	410048.08	1472693.77
451	410054.20	1472685.42
452	410057.51	1472679.56
453	410056.25	1472678.82
454	410055.21	1472680.54
455	410018.00	1472657.81
456	410010.48	1472652.00
457	409971.49	1472625.65
458	409966.30	1472626.67
459	409823.61	1472530.25
460	409815.07	1472522.66
461	409777.20	1472495.97
462	409768.55	1472483.13
463	409754.59	1472492.55
464	409747.72	1472496.65
465	409738.32	1472502.91
466	409729.91	1472501.16
467	409728.91	1472505.33
468	409678.71	1472493.88
469	409672.60	1472497.33
470	409679.90	1472510.11
471	409678.81	1472514.15
472	409669.99	1472519.65
473	409656.73	1472527.79
474	409652.29	1472531.38
475	409636.67	1472539.70
476	409615.89	1472536.56
477	409600.77	1472534.28
1	409601.68	1472529.88
Участок 3		
1	409128.66	1471359.59

20

№ характерной точки	Координата X	Координата Y
295	410026.42	1473371.40
296	410074.62	1473413.20
297	410104.75	1473445.65
298	410118.00	1473453.14
299	410127.99	1473458.78
300	410132.73	1473461.85
301	410133.92	1473464.49
302	410140.40	1473466.96
303	410143.57	1473466.66
304	410202.60	1473489.21
305	410235.13	1473499.57
306	410275.88	1473514.01
307	410294.38	1473525.64
308	410302.30	1473523.09
309	410292.67	1473493.48
310	410293.61	1473484.34
311	410287.00	1473457.05
312	410274.01	1473418.40
313	410269.47	1473401.76
314	410270.45	1473388.79
315	410273.19	1473374.03
316	410261.15	1473371.71
317	410256.55	1473385.89
318	410251.92	1473384.37
319	410258.19	1473365.17
320	410261.42	1473365.90
321	410264.39	1473351.57
322	410274.24	1473305.72
323	410272.39	1473299.37
324	410259.59	1473280.31
325	410234.52	1473263.82

23

№ характерной точки	Координата X	Координата Y
388	409951.69	1473132.10
389	409960.25	1473138.19
390	409990.18	1473095.02
391	410027.11	1473110.21
392	410035.85	1473115.72
393	410046.03	1473099.58
394	409986.14	1473062.05
395	409938.35	1473047.19
396	409919.10	1473032.33
397	409901.04	1473056.24
398	409889.96	1473048.08
399	409877.02	1473040.24
400	409836.60	1473008.02
401	409835.15	1472999.44
402	409818.19	1472985.82
403	409817.98	1472986.12
404	409814.06	1472983.01
405	409817.48	1472978.80
406	409838.18	1472995.47
407	409839.63	1473004.05
408	409880.06	1473036.27
409	409892.11	1473043.66
410	409899.95	1473049.47
411	409918.03	1473024.97
412	409940.82	1473042.62
413	409989.32	1473057.80
414	409999.50	1473064.15
415	410004.84	1473055.55
416	410015.41	1473031.21
417	410019.15	1473025.18
418	410013.85	1473021.82

26

№ характерной точки	Координата X	Координата Y
2	409191.95	1471428.30
3	409197.89	1471423.24
4	409210.14	1471435.76
5	409223.79	1471447.77
6	409219.86	1471452.31
7	409284.42	1471507.86
8	409289.71	1471512.47
9	409292.51	1471515.41
10	409320.21	1471489.16
11	409424.75	1471394.06
12	409431.07	1471388.36
13	409435.17	1471392.80
14	409431.12	1471396.40
15	409431.69	1471397.04
16	409440.68	1471388.95
17	409448.96	1471379.14
18	409467.03	1471361.37
19	409504.70	1471325.57
20	409546.26	1471295.56
21	409577.70	1471294.10
22	409620.33	1471269.76
23	409626.43	1471266.28
24	409633.08	1471262.53
25	409665.45	1471284.21
26	409731.58	1471322.17
27	409729.80	1471324.77
28	409728.19	1471327.10
29	409660.05	1471289.15
30	409632.67	1471269.62
31	409629.53	1471271.41



27

№ характерной точки	Координата X	Координата Y
33	409598.60	1471289.09
34	409603.20	1471300.90
35	409614.00	1471333.45
36	409624.13	1471357.17
37	409633.78	1471373.29
38	409640.58	1471369.21
39	409658.85	1471399.69
40	409712.59	1471463.08
41	409707.78	1471466.64
42	409657.87	1471407.78
43	409646.85	1471417.12
44	409650.49	1471421.42
45	409661.86	1471434.72
46	409667.65	1471442.43
47	409662.78	1471445.95
48	409656.96	1471438.18
49	409645.59	1471424.88
50	409638.49	1471416.57
51	409654.11	1471403.35
52	409638.53	1471377.35
53	409631.69	1471381.53
54	409619.23	1471360.63
55	409609.10	1471336.91
56	409598.30	1471304.36
57	409593.51	1471291.99
58	409579.47	1471300.02
59	409548.33	1471301.44
60	409508.56	1471330.15
61	409471.20	1471365.67
62	409453.17	1471383.37
63	409444.69	1471393.41

30

№ характерной точки	Координата X	Координата Y
126	409380.33	1471599.09
127	409379.71	1471599.71
128	409375.57	1471603.88
129	409373.22	1471606.21
130	409368.34	1471601.27
131	409335.07	1471634.58
132	409339.67	1471638.96
133	409324.67	1471654.23
134	409305.98	1471639.04
135	409322.30	1471622.42
136	409330.74	1471630.46
137	409366.27	1471594.88
138	409369.72	1471590.66
139	409365.34	1471587.08
140	409360.74	1471583.33
141	409357.84	1471580.96
142	409304.58	1471535.56
143	409299.23	1471531.01
144	409298.32	1471530.23
145	409292.24	1471523.83
146	409290.02	1471525.94
147	409288.00	1471530.56
148	409266.79	1471548.99
149	409270.63	1471553.41
150	409257.85	1471564.42
151	409253.55	1471560.19
152	409262.12	1471552.81
153	409258.26	1471548.42
154	409283.69	1471526.39
155	409285.71	1471521.76
156	409288.11	1471519.49

31

№ характерной точки	Координата X	Координата Y
157	409285.54	1471516.78
158	409280.24	1471512.17
159	409187.78	1471432.61
160	409123.52	1471362.80
1	409128.66	1471359.59

3. Дополнить схемой трассировки линейного объекта в границах поселка Коуровка, поселка Прогресс.

28

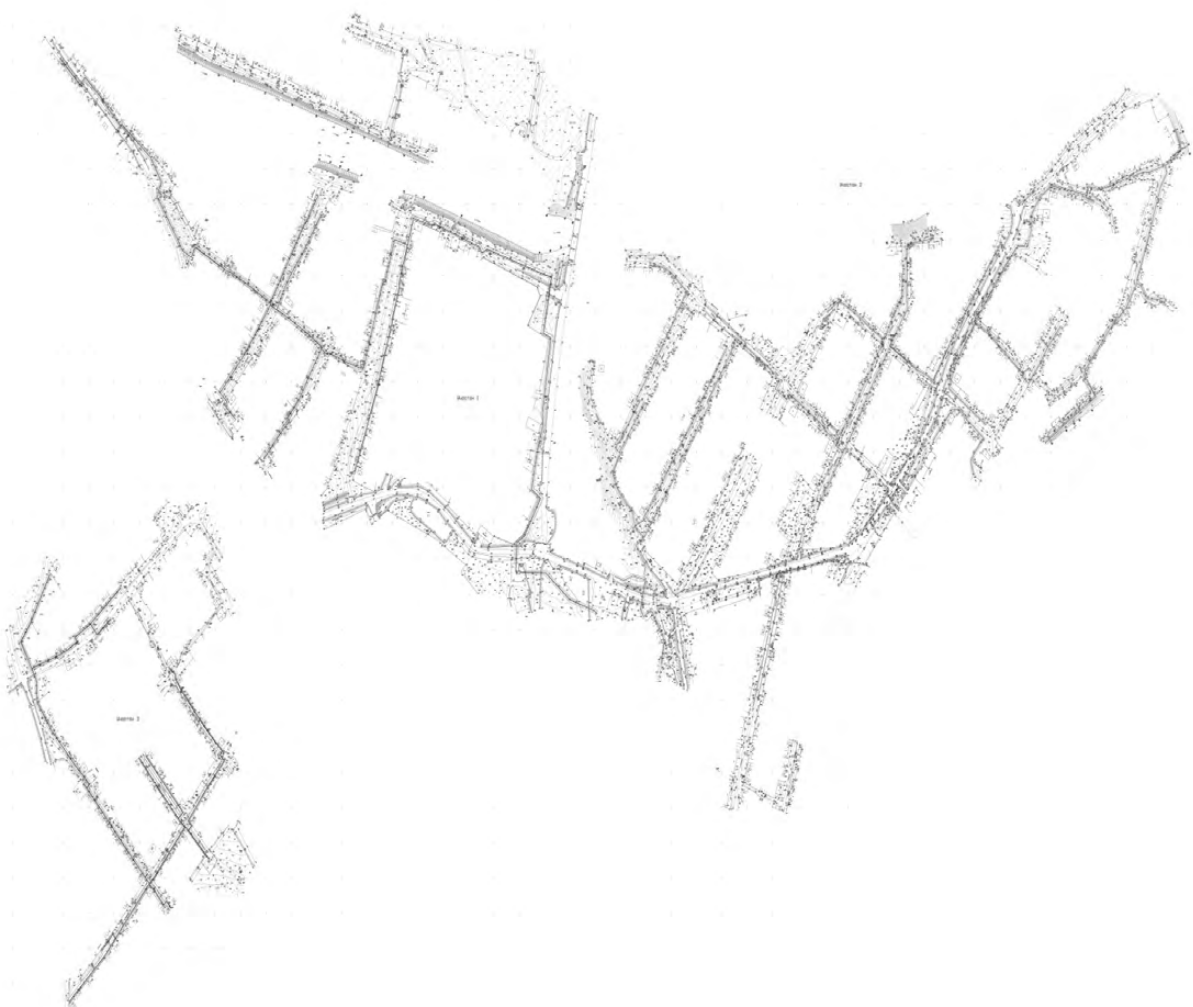
№ характерной точки	Координата X	Координата Y
64	409431.30	1471405.47
65	409426.70	1471400.39
66	409324.45	1471493.41
67	409305.16	1471511.68
68	409307.93	1471514.62
69	409303.62	1471518.71
70	409300.85	1471515.77
71	409296.64	1471519.76
72	409302.68	1471526.12
73	409303.59	1471526.89
74	409308.94	1471531.45
75	409362.20	1471576.84
76	409365.10	1471579.21
77	409369.70	1471582.96
78	409372.65	1471585.38
79	409375.80	1471581.53
80	409386.06	1471572.09
81	409391.23	1471567.33
82	409426.52	1471534.87
83	409467.73	1471498.62
84	409472.05	1471502.85
85	409430.70	1471539.15
86	409395.41	1471571.62
87	409390.24	1471576.37
88	409388.44	1471578.03
89	409391.53	1471581.39
90	409470.66	1471508.66
91	409474.93	1471512.82
92	409391.15	1471589.83
93	409384.03	1471582.09
94	409379.98	1471585.81

29

№ характерной точки	Координата X	Координата Y
95	409371.54	1471595.98
96	409373.27	1471597.70
97	409375.19	1471595.77
98	409379.88	1471591.10
99	409431.07	1471632.27
100	409465.75	1471663.27
101	409472.84	1471655.17
102	409477.63	1471659.47
103	409478.33	1471658.69
104	409488.91	1471646.85
105	409501.14	1471634.81
106	409516.83	1471620.04
107	409532.66	1471605.61
108	409562.49	1471579.73
109	409580.10	1471566.44
110	409585.26	1471567.16
111	409591.02	1471557.80
112	409596.65	1471560.30
113	409588.25	1471573.71
114	409581.49	1471572.69
115	409567.20	1471583.44
116	409537.37	1471609.32
117	409521.54	1471623.75
118	409505.86	1471638.52
119	409493.62	1471650.57
120	409483.04	1471662.40
121	409478.11	1471667.90
122	409473.42	1471663.73
123	409466.14	1471671.87
124	409460.49	1471666.61
125	409427.01	1471636.67

## Приложение к проекту планировки и межевания территории

### Схема линейного объекта в границах поселка Коуровка, поселка Прогресс







АДМИНИСТРАЦИЯ ГОРОДСКОГО ОКРУГА ПЕРВОУРАЛЬСК  
**ПОСТАНОВЛЕНИЕ**

26.08.2021

№

1641

г. Первоуральск

О внесении изменений в постановление Администрации городского округа Первоуральск от 17 января 2018 года № 61 «Об утверждении Порядка предоставления, рассмотрения и оценки предложений граждан и организаций о включении дворовой и общественной территории в муниципальную программу «Формирование современной городской среды городского округа Первоуральск на 2018-2024 годы»

На основании Федерального закона от 06 октября 2003 года № 131-ФЗ «Об общих принципах организации местного самоуправления в Российской Федерации», в целях исполнения постановления Правительства Российской Федерации от 10 февраля 2017 года № 169 «Об утверждении Правил предоставления и распределения субсидий из федерального бюджета бюджетам субъектов Российской Федерации на поддержку государственных программ субъектов Российской Федерации и муниципальных программ формирования современной городской среды» Администрации городского округа Первоуральск

**ПОСТАНОВЛЯЕТ:**

1. Внести изменения в постановление Администрации городского округа Первоуральск от 17 января 2018 года № 61 «Об утверждении Порядка предоставления, рассмотрения и оценки предложений граждан и организаций о включении дворовой и общественной территории в муниципальную программу «Формирование современной городской среды городского округа Первоуральск на 2018-2024 годы», утвердив состав общественной комиссии по формированию перечня дворовых и общественных территорий для включения в муниципальную программу «Формирование современной городской среды городского округа Первоуральск на 2018-2024 годы» в новой редакции (прилагается).

2. Опубликовать настоящее постановление в газете «Вечерний Первоуральск» и разместить на официальном сайте городского округа Первоуральск.

3. Контроль за исполнением настоящего постановления возложить на заместителя Главы Администрации городского округа Первоуральск по жилищно-коммунальному хозяйству, городскому хозяйству и экологии Д.Н. Ползкова.

Глава городского округа Первоуральск

И.В. Кабен



АДМИНИСТРАЦИЯ ГОРОДСКОГО ОКРУГА ПЕРВОУРАЛЬСК  
**ПОСТАНОВЛЕНИЕ**

27.08.2021

№

1655

г. Первоуральск

О внесении изменений в постановление Администрации городского округа Первоуральск от 29 декабря 2018 года № 2092 «Об утверждении порядка предоставления субсидий из бюджета городского округа Первоуральск на возмещение затрат по проверке работоспособности и ремонту и/или замене пожарных гидрантов, являющихся составной частью водопроводной сети, на территории городского округа Первоуральск»

В соответствии со статьей 78 Бюджетного кодекса Российской Федерации, Федеральными законами от 06 октября 2003 года № 131-ФЗ «Об общих принципах организации местного самоуправления в Российской Федерации», от 21 декабря 1994 года № 69-ФЗ «О пожарной безопасности», Постановлением Правительства Российской Федерации от 18 сентября 2020 года № 1492 «Об общих требованиях к нормативным правовым актам, муниципальным правовым актам, регулирующим предоставление субсидий, в том числе грантов в форме субсидий, юридическим лицам, индивидуальным предпринимателям, а также физическим лицам - производителям товаров, работ, услуг, и о признании утратившими силу некоторых актов Правительства Российской Федерации», Распоряжением Правительства Свердловской области от 9 ноября 2005 года № 1524-РП «О содержании и эксплуатации пожарных гидрантов, естественных и искусственных водосточников для целей пожаротушения в Свердловской области», Уставом городского округа Первоуральск, муниципальной программой «Обеспечение общественного порядка, пожарной безопасности и защита населения от чрезвычайных ситуаций» на территории городского округа Первоуральск на 2017 - 2023 годы» Администрации городского округа Первоуральск

**ПОСТАНОВЛЯЕТ:**

1. Внести изменения в приложение 1 «Порядок предоставления субсидий из бюджета городского округа Первоуральск на возмещение (частичное возмещение) затрат и/или расходов по ремонту и/или замене пожарных гидрантов, являющихся составной частью водопроводной сети, на территории городского округа Первоуральск» постановления Администрации городского округа Первоуральск от 29 декабря 2018 года № 2092 «Об утверждении порядка предоставления субсидий из бюджета городского

2

округа Первоуральск на возмещение (частичное возмещение) затрат и/или расходов по ремонту и/или замене пожарных гидрантов, являющихся составной частью водопроводной сети, на территории городского округа Первоуральск» изложить его в новой редакции (приложение).

2. Опубликовать настоящее постановление в газете «Вечерний Первоуральск» и разместить на официальном сайте городского округа Первоуральск.

3. Контроль за исполнением настоящего постановления возложить на заместителя Главы Администрации городского округа Первоуральск по жилищно-коммунальному хозяйству, городскому хозяйству и экологии Д.Н. Ползкова.

Глава городского округа Первоуральск

И.В. Кабен

2

6. Субсидии предоставляются в очередном финансовом году за счет средств бюджета городского округа Первоуральск в пределах бюджетных ассигнований, предусмотренных решением Первоуральской городской Думы о бюджете городского округа Первоуральск на соответствующий финансовый год.

Предоставление Субсидии осуществляется на безвозмездной и безвозвратной основе.

7. Главным распорядителем средств бюджета городского округа, выделяемых для предоставления субсидий, является Управление жилищно-коммунального хозяйства и строительства городского округа Первоуральск (далее - УЖКХиС).

**Раздел 2. ПОРЯДОК ПРОВЕДЕНИЯ ОТБОРА**

8. Проведение отбора для предоставления субсидии осуществляется на основании заявок исходя из соответствия участника отбора категориям и (или) критериям отбора и очередности поступления заявок на участие в отборе.

9. Прием заявок на текущий финансовый год для участия организаций в конкурсном отборе осуществляется в течение 30 календарных дней с момента опубликования извещения о проведении конкурсного отбора в средствах массовой информации и на сайте городского округа Первоуральск.

10. Участники отбора предоставляют документы в Управление жилищно-коммунального хозяйства и строительства городского округа Первоуральск по адресу: Свердловская область, город Первоуральск, ул. Вагуткина, 36, с понедельника по пятницу с 8.30 час. до 17.00 час.

11. Требования к участникам отбора:

1) наличие государственной регистрации в качестве юридического лица в соответствии с Федеральным законом от 8 августа 2001 года № 129-ФЗ «О государственной регистрации юридических лиц и индивидуальных предпринимателей» и осуществление деятельности на территории городского округа Первоуральск;

2) в отношении Организации - участника отбора не проводится процедура ликвидации, банкротства, деятельность ее не приостановлена;

3) Организация не имеет задолженности по налогам и сборам, и иным обязательным платежам в бюджеты бюджетной системы Российской Федерации, срок исполнения по которым наступил в соответствии с законодательством Российской Федерации;

4) Организация не имеет просроченной задолженности по возврату в бюджет городского округа Первоуральск субсидий, бюджетных инвестиций;

5) Организация не является иностранным юридическим лицом, а также российским юридическим лицом, в уставном (складочном) капитале которого доля участия иностранных юридических лиц, местом регистрации которых является государство или территория, включенные в утверждаемый Министерством финансов Российской Федерации перечень государств и территорий, предоставляющих льготный режим налогообложения и (или) не предусматривающих раскрытия и предоставления информации при проведении финансовых операций (офшорные зоны) в отношении таких юридических лиц, в совокупности превышает 50 процентов;

3

6) наличие действующей лицензии на осуществление производства работ по монтажу, ремонту и обслуживанию средств обеспечения пожарной безопасности зданий и сооружений, а именно - на выполнение работ по монтажу, ремонту и обслуживанию противопожарного водоснабжения.

12. Для участия в отборе Организация предоставляет в УЖКХиС заявку согласно форме, установленной настоящим Порядком (Приложение № 1).

13. Заявитель вправе отозвать и повторно подать заявления и документы до истечения установленного срока подачи заявления и документов.

14. Рассмотрение и оценку заявок на текущий финансовый год осуществляет комиссия, состав которой утверждается постановлением Администрации.

Комиссия рассматривает представленную заявку в течение двух рабочих дней. По результатам рассмотрения может быть принято решение:

- о предоставлении Субсидии;

- об отказе в предоставлении Субсидии.

По результатам отбора решение о предоставлении субсидии может быть принято в отношении нескольких организаций. Решение Комиссии оформляется протоколом.

15. Основания для отклонения заявки участника отбора на стадии рассмотрения и оценки заявок:

1) несоответствие участника отбора требованиям, установленным в пункте 11 настоящего Порядка;

2) несоответствие Организации критериям и условиям, установленным настоящим Порядком;

3) непредставление документов, указанных в пункте 19 настоящего Порядка, либо представление документов, не соответствующих требованиям действующего законодательства Российской Федерации;

4) недостоверность представленной Организацией информации;

5) заявки и прилагаемые к ним документы, поступившие позже установленного в извещении о проведении конкурса срока, не допускаются к участию в отборе.

16. УЖКХиС вправе отменить отбор в случае:

1) отсутствия необходимости проведения отбора;

2) возникновения обстоятельств непреодолимой силы в соответствии с гражданским законодательством.

17. Результаты отбора Организации доводятся УЖКХиС соответствующим уведомлением до сведения всех участников отбора, подавших заявки, не позднее 14 дней со дня рассмотрения заявок.

Приложение  
УТВЕРЖДЕНО  
постановлением Администрации  
городского округа Первоуральск  
от 26.08.2021 № 1641

Состав общественной комиссии по формированию перечня дворовых и общественных территорий для включения в муниципальную программу «Формирование современной городской среды городского округа Первоуральск на 2018 - 2024 годы»

**Председатель комиссии:**

Ползков

Денис Николаевич

- Заместитель Главы Администрации городского округа Первоуральск по жилищно-коммунальному хозяйству, городскому хозяйству и экологии

**Секретарь комиссии:**

Кичигина

Ксения Александровна

- Главный специалист отдела благоустройства и содержания дорог Управления жилищно-коммунального хозяйства и строительства городского округа Первоуральск

**Члены комиссии:**

Вольгин

Эдуард Иванович

- Заместитель Председателя Первоуральской городской Думы, член партии «ЕДИНАЯ РОССИЯ»

Минькин

Николай Павлович

- Председатель Общественной палаты городского округа Первоуральск

Кузнецова

Анастасия Игоревна

- Заместитель начальника Управления жилищно-коммунального хозяйства и строительства городского округа Первоуральск

Воробьев

Артём Вадимович

- Начальник Управления архитектуры и градостроительства городского округа Первоуральск

Овчинникова

Юлия Анатольевна

- Член регионального штаба Общероссийского народного фронта

2

Пенцев

Евгений Александрович

- Старший преподаватель кафедры «Городского строительства» Уральского Федерального Университета

Жукова

Лариса Александровна

- Начальник юридического отдела Управления жилищно-коммунального хозяйства и строительства городского округа Первоуральск

Прыхина

Елена Станиславовна

- Главный специалист Администрации городского округа Первоуральск

Мансурова

Галина Владимировна

- Председатель Первоуральской городской организации Общероссийской общественной Организации Всероссийского общества инвалидов

Велев

Алексей Юрьевич

- Государственный инспектор дорожного надзора отделения ГИБДД ОМВД России по городу Первоуральску

Лепилин

Вадим Александрович

- Начальник отдела мероприятий гражданской обороны и оперативного планирования муниципального бюджетного учреждения «Первоуральская городская служба спасения»

Приложение  
к Постановлению Администрации  
городского округа Первоуральск  
от 27.08.2021 № 1655

**ПОРЯДОК  
ПРЕДОСТАВЛЕНИЯ СУБСИДИЙ ИЗ БЮДЖЕТА  
ГОРОДСКОГО ОКРУГА ПЕРВОУРАЛЬСК НА ВОЗМЕЩЕНИЕ  
(ЧАСТИЧНОЕ ВОЗМЕЩЕНИЕ) ЗАТРАТ И/ЛИ РАСХОДОВ ПО РЕМОНТУ  
И/ЛИ ЗАМЕНЕ ПОЖАРНЫХ ГИДРАНТОВ, ЯВЛЯЮЩИХСЯ  
СОСТАВНОЙ ЧАСТЬЮ ВОДОПРОВОДНОЙ СЕТИ, НА ТЕРРИТОРИИ  
ГОРОДСКОГО ОКРУГА ПЕРВОУРАЛЬСК**

**1. ОБЩИЕ ПОЛОЖЕНИЯ**

1. Настоящий Порядок разработан в соответствии со статьей 78 Бюджетного кодекса Российской Федерации, Федеральными законами от 06 октября 2003 года № 131-ФЗ «Об общих принципах организации местного самоуправления в Российской Федерации», от 21 декабря 1994 года № 69-ФЗ «О пожарной безопасности», Постановлением Правительства Российской Федерации от 18 сентября 2020 года № 1492 «Об общих требованиях к нормативным правовым актам, муниципальным правовым актам, регулирующим предоставление субсидий, в том числе грантов в форме субсидий, юридическим лицам, индивидуальным предпринимателям, а также физическим лицам - производителям товаров, работ, услуг, и о признании утратившими силу некоторых актов Правительства Российской Федерации и отдельных положений некоторых актов Правительства Российской Федерации», Распоряжением Правительства Свердловской области от 9 ноября 2005 года № 1524-РП «О содержании и эксплуатации пожарных гидрантов, естественных и искусственных водосточников для целей пожаротушения в Свердловской области», Уставом городского округа Первоуральск, муниципальной программой «Обеспечение общественного порядка, пожарной безопасности и защита населения от чрезвычайных ситуаций» на территории городского округа Первоуральск на 2017 - 2023 годы».

2. Настоящий Порядок определяет процедуру и условия предоставления и распределения субсидий из бюджета городского округа Первоуральск на возмещение (частичное возмещение) затрат и/или расходов по ремонту и замене пожарных гидрантов, являющихся составной частью водопроводной сети на территории городского округа Первоуральск (далее по тексту - пожарные гидранты).

3. В целях настоящего Порядка субсидии предоставляются на проведение необходимых мероприятий на водопроводных сетях с установленными на них противопожарным оборудованием - пожарными гидрантами и запорной арматурой, вода из которых используется для целей пожаротушения.

4. Субсидии на возмещение (частичное возмещение) затрат и/или расходов по ремонту и замене пожарных гидрантов на территории городского округа Первоуральск предоставляются из бюджета городского округа Первоуральск на реализацию мероприятий в рамках муниципальной программы «Обеспечение общественного порядка, пожарной безопасности и защита населения от чрезвычайных ситуаций» на территории городского округа Первоуральск на 2017 - 2023 годы» (далее - Субсидия).

5. Субсидия направляется Организацией на возмещение (частичное возмещение) затрат и/или расходов по ремонту и/или замене пожарных гидрантов.

4

**3. УСЛОВИЯ И ПОРЯДОК ПРЕДОСТАВЛЕНИЯ СУБСИДИЙ**

18. Право на получение субсидии имеют Организации при соблюдении следующих условий:

1) выполнение работ по ремонту и замене пожарных гидрантов на территории городского округа Первоуральск, передавшие ей на праве хозяйственного ведения (оперативного управления или аренды);

2) установить показатель результативности по ремонту и/или замене пожарных гидрантов в количестве не менее 10 штук;

3) оказание Организацией услуг водоснабжения и водоотведения;

4) согласие на осуществление проверок УЖКХиС, органами муниципального финансового контроля городского округа Первоуральск соблюдения условий, целей и порядка предоставления субсидий;

5) запрет на приобретение за счет полученных средств, иностранной валюты, за исключением операций, осуществляемых в соответствии с валютным законодательством Российской Федерации при закупке (поставке) высокотехнологичного импортного оборудования, сырья и комплектующих изделий, а также связанных с достижением целей предоставления указанных средств.

19. Для получения Субсидии Организация предоставляет в УЖКХиС заявку согласно пункта 12 настоящего Порядка.

К заявке прилагаются следующие документы:

1) копия свидетельства о государственной регистрации Организации;

2) копия выписки из Единого государственного реестра юридических лиц, сформированная не ранее чем за 30 календарных дней до дня предоставления документов в УЖКХиС;

3) копия устава Организации;

4) копии документов, подтверждающих право хозяйственного ведения (оперативного управления), аренды или иного права, предусмотренного гражданским законодательством Российской Федерации в отношении водопроводной сети, в составе которой находятся пожарные гидранты (справка о балансовой принадлежности);

5) справка из налогового органа об отсутствии задолженности по налоговым платежам в бюджетную систему Российской Федерации по форме КНД 1120101, выданная не ранее чем за 30 календарных дней до дня предоставления заявки на предоставление субсидии в УЖКХиС;

6) сведения об отсутствии просроченной задолженности по возврату в бюджет городского округа Первоуральск субсидий, бюджетных инвестиций;

7) сведения о том, что Организация - получатель субсидий не находится в процессе реорганизации, ликвидации и не имеет ограничений на осуществление хозяйственной деятельности;



5

- 8) копия лицензии на осуществление производства работ по монтажу, ремонту и обслуживанию средств обеспечения пожарной безопасности зданий и сооружений;
- 9) акты обследования источника водоснабжения с указанием характера неисправности;
- 10) копии документов, подтверждающих фактически произведенные расходы и/или затраты по ремонту и замене пожарных гидрантов, заверенные руководителем Организации.

Заявка и копии документов должны быть прошиты, пронумерованы и заверены печатью организации.

20. Основания для отказа получателю субсидии в предоставлении субсидии:

- 1) несоответствие представленных получателем субсидии документов требованиям, указанных в настоящем Порядке, или непредставление (представление не в полном объеме) казенных документов;
- 2) установление факта недостоверности представленной получателем субсидии информации финансовый год;
21. Размер Субсидии на возмещение (частичное возмещение) затрат и/или расходов по ремонту и замене пожарных гидрантов на территории городского округа Первоуральск предоставляются из бюджета городского округа Первоуральск на реализацию мероприятий в рамках муниципальной программы "Обеспечение общественного порядка, пожарной безопасности и защита населения от чрезвычайных ситуаций" на территории городского округа Первоуральск на 2017 - 2023 годы" в пределах бюджетных ассигнований и лимитов бюджетных обязательств на указанные цели на текущий финансовый год.

22. На основании протокола Комиссии издается постановление Администрации городского округа Первоуральск о выборе Организации для предоставления субсидии, которое содержит: наименование получателя субсидии, направления расходования средств субсидии и размер предоставляемой субсидии.

23. В течение трех рабочих дней со дня утверждения постановления о предоставлении субсидии, УЖКХиС и Организация заключают Соглашение в соответствии с типовой формой, установленной настоящим Порядком (Приложение № 2).

24. Соглашение заключается между УЖКХиС и Организацией и содержит:

- 1) сведения о размере Субсидии, порядок и сроки предоставления Субсидии;
- 2) целевое назначение Субсидии;
- 3) порядок перечисления денежных средств со счета главного распорядителя бюджетных средств на расчетный счет Организации;
- 4) порядок осуществления контроля за исполнением условий соглашения;
- 5) формы, порядок и сроки представления отчетов об использовании Субсидии, ответственность за недостоверность сведений, указанных в отчетах об использовании Субсидии;

8

Приложение 1  
к Порядку предоставления  
субсидий из бюджета  
городского округа Первоуральск  
на возмещение (частичное возмещение)  
затрат и/или расходов по ремонту  
и/или замене пожарных гидрантов на территории  
городского округа Первоуральск

Форма

Заявка  
на предоставление субсидии из бюджета  
городского округа Первоуральск на возмещение  
(частичное возмещение) затрат и/или расходов  
по ремонту и/или замене пожарных гидрантов,  
являющихся составной частью водопроводной сети,  
на территории городского округа Первоуральск

Проню \_\_\_\_\_ предоставить \_\_\_\_\_ субсидию \_\_\_\_\_  
(наименование Организации)

на возмещение затрат и/или расходов по ремонту и/или замене пожарных гидрантов на территории городского округа Первоуральск в сумме \_\_\_\_\_ рублей.

Настоящей заявкой подтверждаю достоверность сведений и соблюдение условий предоставления Субсидии предусмотренной Порядком.

В целях подтверждения соответствия заявки требованиям, установленным пунктом 11 Порядка, прилагаю следующие документы:

- 1) копия свидетельства о государственной регистрации Организации;
- 2) копия выписки из Единого государственного реестра юридических лиц, датированная не ранее чем за 30 календарных дней от даты подачи заявления;
- 3) копия устава Организации;
- 4) копии документов, подтверждающих право хозяйственного ведения (оперативного управления), аренды или иного права, предусмотренного гражданским законодательством Российской Федерации, в отношении пожарных гидрантов;
- 5) справка из налогового органа об отсутствии задолженности по налоговым платежам в бюджетную систему Российской Федерации по форме КНД 1120101, выданная не ранее чем за 30 календарных дней до дня предоставления заявки на предоставление субсидии;
- 6) сведения об отсутствии просроченной задолженности по возврату в бюджет городского округа Первоуральск субсидий, бюджетных инвестиций;
- 7) сведения о том, что Организация не находится в процессе реорганизации, ликвидации и не имеет ограничения на осуществление хозяйственной деятельности;

11

3. Условия предоставления Субсидии

4. Соответствие Получателя субсидии требованиям, установленным Порядком о предоставлении субсидий.

5. Оказание Получателем услуг водоснабжения и водоотведения.

6. Получатель субсидии для получения субсидии предоставляет в УЖКХиС в течение 2 рабочих дней после подписания соглашения предоставляет:

- заявку на получение субсидии;

- отчет о фактических затратах и/или расходах с приложением копий документов, подтверждающих фактически произведенные расходы и/или затраты по ремонту и/или замене пожарных гидрантов, заверенные руководителем Организации.

Заявка и отчет предоставляются по форме, утвержденной соглашением.

Отчет о достижении целевых показателей, установленных в пункте 9 настоящего Соглашения предоставляется Получателем субсидии Главному распорядителю до 28 декабря текущего года (приложение 2 к Соглашению).

7. Направление субсидии на возмещение (частичное возмещение) затрат и/или расходов в связи с выполнением работ по ремонту и/или замене пожарных гидрантов на территории городского округа Первоуральск.

8. Установление запрета на конвертацию в иностранную валюту средств Субсидии, за исключением операций, определяемых в соответствии с Порядком предоставления субсидии.

9. Установление показателей результативности:

ремонт и/или замена пожарных гидрантов, являющихся составной частью водопроводной сети в количестве не менее 10 штук.

10. Согласие Получателя субсидии на осуществление Главным распорядителем и органами муниципального финансового контроля городского округа Первоуральск проверок соблюдения Получателем субсидии условий, целей и порядка предоставления субсидии.

4. Порядок перечисления субсидии

11. Перечисление субсидии осуществляется в соответствии с бюджетным законодательством Российской Федерации на счет \_\_\_\_\_, открытый в \_\_\_\_\_ после предоставления получателем субсидии документов, подтверждающих фактически произведенные затраты и/или расходы, с приложением копий первичных документов.

12. Для перечисления субсидии Получатель субсидии предоставляет Главному распорядителю в течение 2 рабочих дней после подписания соглашения:

- заявку на получение субсидии (Приложение 1 к соглашению);

- отчет о фактических затратах и/или расходов с приложением копий документов,

6

6) порядок возврата Субсидии в случае нарушения условий предоставления Субсидии, определенных пунктами 11 и 18 настоящего Порядка;

7) ответственность Сторон за нарушение условий Соглашения.

#### 4. ОТЧЕТНОСТЬ И КОНТРОЛЬ ЗА СОБЛЮДЕНИЕМ УСЛОВИЙ, ЦЕЛЕЙ И ПОРЯДКА ПРЕДОСТАВЛЕНИЯ СУБСИДИИ. ОТВЕТСТВЕННОСТЬ ЗА ИХ НАРУШЕНИЕ

25. Получатель субсидии для получения субсидии предоставляет в УЖКХиС в течение 2 рабочих дней после подписания заявки на получение субсидии, отчет о фактических затратах и/или расходов с приложением копий документов, подтверждающих фактически произведенные расходы и/или затраты по ремонту и/или замене пожарных гидрантов, заверенные руководителем Организации.

Заявка и отчет предоставляются по форме, утвержденной соглашением.

Отчет о достижении целевых показателей предоставляется однократно не позднее 28 декабря по форме, утвержденной соглашением.

26. УЖКХиС в течение 2 рабочих дней после получения документов, указанных в пункте 25 настоящего Порядка, осуществляет проверку, визирует и направляет их для перечисления субсидии в Первоуральское муниципальное бюджетное учреждение "Центр бухгалтерских услуг" (далее по тексту - ПМБУ "ЦБУ").

ПМБУ "Центр бухгалтерских услуг" в течение 10 рабочих дней после получения документов, указанных в пункте 25 настоящего Порядка, перечисляет субсидии с лицевого счета УЖКХиС на расчетный счет получателя субсидии, открытый в кредитном учреждении.

27. Организация - получатель бюджетных средств несет ответственность за целевое использование бюджетных средств, достоверность представленных сведений и документов для возмещения (частичного возмещения) затрат и/или понесенных расходов.

28. Субсидия носит целевой характер и не может быть использована на другие цели. Нецелевое использование Субсидии влечет применение мер ответственности в соответствии с законодательством Российской Федерации.

29. Обязательная проверка соблюдения условий, целей и порядка предоставления субсидий осуществляется УЖКХиС и органами муниципального финансового контроля, в соответствии с действующим законодательством.

30. При осуществлении проверки должностные лица Управления ЖКХиС городского округа Первоуральск имеют право запрашивать документы, подтверждающие произведенные расходы, иные расходы по вопросам, подлежащим проверке, а также устные и письменные пояснения руководителя, иного уполномоченного лица получателя субсидии по вопросам, подлежащим проверке.

31. Субсидия подлежит возврату в бюджет городского округа Первоуральск в течение 10 календарных дней с момента получения соответствующего требования УЖКХиС на основании акта, составленного УЖКХиС по результатам проверки, в следующих случаях:

9

8) копия лицензии на осуществление производства работ по монтажу, ремонту и обслуживанию средств обеспечения пожарной безопасности зданий и сооружений;

9) акты обследования источника водоснабжения с указанием характера неисправности;

10) копии документов, подтверждающих фактически произведенные расходы и/или затраты по ремонту и/или замене пожарных гидрантов, заверенные руководителем Организации.

Организация выражает согласие осуществление Управлением ЖКХиС городского округа Первоуральск и органами муниципального финансового контроля городского округа Первоуральск проверок соблюдения условий, целей и порядка предоставления субсидии.

Всего приложено документов на \_\_\_\_\_ листов.

Руководитель Организации \_\_\_\_\_  
(подпись) (расшифровка подписи)

Главный бухгалтер Организации \_\_\_\_\_  
(подпись) (расшифровка подписи)

Дата М.П.

Исполнитель, телефон

12

подтверждающих фактически произведенные расходы и/или затраты ремонту и/или замене пожарных гидрантов, заверенные руководителем Получателя.

13. Главный распорядитель отказывает Получателю в предоставлении субсидии в случаях, установленных Порядком предоставления субсидий.

5. Права и обязанности сторон

14. Главный распорядитель обязуется:

1) предоставить Получателю субсидию в размере не более \_\_\_\_\_ рублей для возмещения (частичного возмещения) затрат и/или расходов по ремонту и/или замене пожарных гидрантов на территории городского округа Первоуральск;

2) при наличии средств в бюджете городского округа Первоуральск перечислять Получателю субсидию ежемесячно в пределах бюджетных ассигнований и лимитов бюджетных обязательств в порядке и на условиях, установленных Порядком о предоставлении субсидии;

3) осуществлять оценку достижения целевых показателей результативности, определенных в пункте 9 Соглашения;

4) осуществлять контроль за соблюдением Получателем условий, целей и порядка предоставления Субсидии;

5) в случае установления Главным распорядителем или получения от органов муниципального финансового контроля информации о фактах нарушения Получателем субсидии порядка, целей и условий предоставления субсидии, предусмотренных Порядком о предоставлении субсидии из бюджета городского округа Первоуральск, в том числе указания в документах, представленных Получателем субсидии, недостоверных сведений, направлять Получателю субсидии требование об устранении нарушений и приостанавливать предоставление субсидии до устранения указанных нарушений с обязательным уведомлением Получателя субсидии;

6) в случае если Получателем субсидии допущены нарушения условий предоставления субсидии, нецелевое использование субсидии, не достигнуты значения показателей результативности, установленные в пункте 10 настоящего Соглашения, направлять Получателю субсидии требование о возврате средств субсидии в бюджет городского округа Первоуральск в течение 10 календарных дней с момента получения требования.

Требование о возврате средств субсидии в бюджет городского округа Первоуральск подготавливается Главным распорядителем в письменной форме с указанием Получателя субсидии, платежных реквизитов, срока возврата и суммы субсидии, подлежащей возврату (с приложением порядка расчета (при необходимости));

7) выполнять иные обязательства, установленные бюджетным законодательством Российской Федерации, Порядком предоставления субсидии.

15. Главный распорядитель вправе:

1) изменять размер субсидии в случае выявления фактов предоставления Получателем субсидии недостоверных сведений;

7

1) при выявлении нарушений условий, целей и порядка предоставления субсидий, фактов неправомерного получения субсидий и представления недостоверных сведений - в полном объеме;

2) в случае не достижения значений целевых показателей, установленных в пункте 18 настоящего Порядка, - в сумме, пропорциональной размеру неисполненных значений целевых показателей.

При невозврате субсидии в установленный срок УЖКХиС принимает меры по взысканию подлежащей возврату в бюджет городского округа Первоуральск субсидии в судебном порядке.

32. При выявлении органами финансового контроля городского округа Первоуральск нарушений, установленных настоящим Порядком условий, целей и порядка предоставления субсидии возврат субсидии (части субсидии) в бюджет городского округа Первоуральск осуществляется на основании представления о возмещении ущерба, причиненного городскому округу Первоуральск нарушением бюджетного законодательства, в порядке и сроки, указанные в предписании.

В случае неисполнения предписания органы финансового контроля принимают меры по взысканию подлежащих возврату субсидий в бюджет городского округа Первоуральск в судебном порядке.

10

Приложение 2  
к Порядку предоставления  
субсидий из бюджета  
городского округа Первоуральск  
на возмещение (частичное возмещение)  
затрат и/или расходов по ремонту  
и/или замене пожарных гидрантов на территории  
городского округа Первоуральск

Типовая форма

Соглашение № \_\_\_\_\_  
о порядке предоставления субсидий на возмещение  
(частичное возмещение) затрат и/или расходов по ремонту  
и/или замене пожарных гидрантов, являющихся  
составной частью водопроводной сети на территории  
городского округа Первоуральск

г. Первоуральск " " 20\_\_ г.

Управление жилищно-коммунального хозяйства и строительства городского округа Первоуральск, именуемое в дальнейшем "Главный распорядитель", в лице начальника Управления \_\_\_\_\_, действующего на основании Положения с одной стороны, и \_\_\_\_\_, именуемое в дальнейшем "Получатель субсидии", в лице \_\_\_\_\_, действующего на основании \_\_\_\_\_, с другой стороны, далее именуемые "Стороны", в соответствии с Бюджетным кодексом Российской Федерации, решением Первоуральской городской Думы о бюджете городского округа Первоуральск на 20\_\_ год и плановый период 20\_\_ и 20\_\_ годов, постановлением Администрации городского округа Первоуральск от № \_\_\_\_ "Об утверждении Порядка предоставления субсидий из бюджета городского округа Первоуральск на возмещение (частичное возмещение) затрат и/или расходов по ремонту и/или замене пожарных гидрантов на территории городского округа Первоуральск, (далее - Порядок) заключили настоящее Соглашение о нижеследующем:

1. Предмет соглашения

1. Предметом настоящего Соглашения является предоставление субсидии из бюджета городского округа Первоуральск в 20\_\_ году Получателю в целях на возмещения (частичного возмещения) затрат и/или расходов по ремонту и/или замене пожарных гидрантов на территории городского округа Первоуральск (далее - субсидия).

2. Субсидия предоставляется Главным распорядителем в соответствии с лимитами бюджетных обязательств, доведенными главному распорядителю по кодам классификации расходов бюджетов Российской Федерации.

2. Размер субсидии

3. Максимальный размер субсидии, предоставляемой из бюджета городского округа Первоуральск в соответствии с настоящим соглашением, составляет в 20\_\_ году - \_\_\_\_\_ (\_\_\_\_\_) рублей.

13

2) прекращать предоставление субсидии в случае нецелевого использования средств и принимать меры к взысканию средств, использованных не по целевому назначению;

3) запрашивать у Получателя документы и материалы, необходимые для осуществления контроля за соблюдением условий предоставления субсидии;

4) осуществлять иные права, установленные бюджетным законодательством Российской Федерации, Порядком предоставления субсидии.

16. Получатель обязуется:

1) использовать субсидию по целевому назначению;

2) не конвертировать в иностранную валюту средства Субсидии, за исключением операций, определяемых в соответствии с Порядком предоставления субсидии;

3) своевременно информировать главного распорядителя средств местного бюджета об изменении условий использования субсидии;

4) производить возврат субсидии в бюджет городского округа Первоуральск в течение 10 календарных дней с момента получения требования о возврате субсидии, направленного Главным распорядителем в случаях:

а) неиспользования субсидии;

б) при установлении фактов нецелевого использования субсидии;

5) обеспечить достижение значений показателей результативности, установленных пунктом 9 Соглашения;

6) направлять по запросу Главного распорядителя, органов муниципального финансового контроля документы и информацию, необходимые для проведения проверок соблюдения порядка, целей и условий предоставления субсидии, в течение пяти дней со дня получения запроса;

7) устранять факты нарушения порядка, целей и условий предоставления Субсидии в сроки, определенные в требовании Главного распорядителя;

8) возвращать в бюджет городского округа Первоуральск Субсидию в размере и в сроки, определенные в требовании Главного распорядителя;

9) обеспечить достижение значений показателей результативности, установленных в пункте 9 настоящего Соглашения;

10) вести обособленный аналитический учет операций со средствами Субсидии;

11) выполнять иные обязательства, установленные бюджетным законодательством Российской Федерации, Порядком предоставления субсидии.

17. Получатель субсидии вправе:

1) обращаться к Главному распорядителю за разъяснениями в связи с исполнением настоящего Соглашения;



14

2) осуществлять иные права, установленные бюджетным законодательством Российской Федерации, Порядком предоставления субсидии.

6. Ответственность сторон

18. В случае неисполнения или ненадлежащего исполнения своих обязательств по настоящему Соглашению Стороны несут ответственность в соответствии с законодательством Российской Федерации.

7. Заключительные положения

19. Изменение настоящего Соглашения осуществляется по инициативе сторон в письменной форме в виде дополнительного соглашения к настоящему Соглашению, которые являются его неотъемлемой частью, и вступает в действие после его подписания сторонами.

20. Настоящее соглашение вступает в силу с " " 20\_\_ г. и действует до " " 20\_\_ г.

Обязательство по перечислению Субсидии, указанное в пункте 11 настоящего соглашения, прекращается по окончании финансового года, в котором заключено соглашение, за исключением случаев, прямо предусмотренных муниципальными правовыми актами городского округа Первоуральск и настоящим соглашением.

21. Расторжение настоящего соглашения возможно в следующих случаях:

- 1) реорганизация или прекращение деятельности Получателя субсидии;
- 2) нарушения Получателем порядка, целей и условий предоставления Субсидии, установленных Положением о порядке предоставления субсидии и настоящим Соглашением;
- 3) иные случаи.

22. Соглашение может быть расторгнуто главным распорядителем бюджетных средств в одностороннем порядке в случае уменьшения лимитов бюджетных обязательств (проставление финансирования главным распорядителем бюджетных средств) с предварительным уведомлением получателя не менее чем за 10 календарных дней.

23. Расторжение настоящего соглашения по инициативе Организации в одностороннем порядке не допускается, за исключением случаев, предусмотренных гражданским законодательством.

24. Споры между Сторонами решаются путем переговоров или в судебном порядке в соответствии с законодательством Российской Федерации.

25. Настоящее Соглашение составлено в двух экземплярах, имеющих одинаковую юридическую силу.

17

Приложение 2  
к Соглашению о предоставлении субсидий из бюджета городского округа Первоуральск на возмещение (частичное возмещение) затрат и/или расходов по ремонту и/или замене пожарных гидрантов на территории городского округа Первоуральск

Отчет  
о фактических затратах и/или расходах  
(наименование Организации)  
за \_\_\_\_\_ квартал (месяц) 20\_\_ года

№ п/п	Наименование расходов	Документ-основание	Сумма выделенных средств по Соглашению	Сумма затрат и/или расходов произведенных при выполнении работ	Отклонение (+/-) (рублей)	Причина отклонения
1	2	3	4	5	6	7
1.						
2.						
ИТОГО:						

Приложение:

Руководитель: \_\_\_\_\_ (подпись) \_\_\_\_\_ (расшифровка подписи)

Главный бухгалтер: \_\_\_\_\_ (подпись) \_\_\_\_\_ (расшифровка подписи)

" " 20\_\_ г.  
М.П.

Схема расположения границ объекта:  
Отпайка от ВЛ 0,4 кВ в р-не пер. Заречный, 14 (4133)

Масштаб 1:2000

Используемые условные знаки и обозначения:

- Характерная точка границы объекта землеустройства
- Надпись номеров характерных точек границы объекта землеустройства
- Граница объекта землеустройства

15

Юридические адреса и платежные реквизиты сторон

"Главный распорядитель"	"Получатель субсидии"
Наименование	Наименование
Юридический адрес	Юридический адрес
Платежные реквизиты	Платежные реквизиты
Руководитель: _____	Руководитель: _____

18

Приложение 3  
к Соглашению о предоставлении субсидий из бюджета городского округа Первоуральск на возмещение (частичное возмещение) затрат и/или расходов по ремонту и/или замене пожарных гидрантов на территории городского округа Первоуральск

ОТЧЕТ  
о достижении значений целевых показателей  
(наименование получателя субсидии)  
по состоянию на \_\_\_\_\_ 20\_\_ года

Целевой показатель	Исполнение целевого показателя	
	всего с начала года	в том числе за текущий период
1	2	3

Руководитель: \_\_\_\_\_

Главный бухгалтер: \_\_\_\_\_

Извещение о возможности установления публичных сервитутов

В соответствии со ст. 39.42 Земельного Кодекса Российской Федерации Администрация городского округа Первоуральск информирует, что в связи с обращением ОАО «МРСК Урала» об установлении публичных сервитутов в отношении земельных участков и земель на территории Первоуральского городского округа в целях эксплуатации существующей воздушной линии электропередачи Реконструкция ВЛ 0,4 кВ Октябрьская – 2я – очередь (4100) (Электроснабжение земельного участка Котова П.В., находящегося по адресу: Свердловская обл., г. Первоуральск, с. Слобода, ул. Октябрьская, д. 32а), сроком на 49 лет.

Описание местоположения земельного участка, в отношении которого испрашивается публичный сервитут:

часть земельного участка с кадастровым номером: 66:58:0000000:44 (66:58:0801003:44)

Описание местоположения границ публичного сервитута: согласно прилагаемой схеме.

Занятые лица могут ознакомиться с поступившим ходатайством об установлении публичного сервитута и прилагаемым к нему описанием местоположения границ публичного сервитута на официальном сайте городского округа Первоуральск в информационно-телекоммуникационной сети «Интернет» по адресу: <https://prvadm.ru/>, в разделе «Деловая жизнь» - «Градостроительство» - «Известия об установлении сервитута».

Почтовый адрес уполномоченного органа: 623100, город Первоуральск, улица Советская, 1, Управление архитектуры и градостроительства Администрации городского округа Первоуральск (далее Управление).

Электронный адрес уполномоченного органа: [uaig@prvadm.ru](mailto:uaig@prvadm.ru).

Номера контактных справочных телефонов уполномоченного органа: 8(3439) 64-60-60 доб. 301 либо 306.

Правообладатели земельных участков, в отношении которых испрашивается публичный сервитут, если их права не зарегистрированы в Едином государственном реестре недвижимости, в течение 30 (тридцати) дней со дня опубликования данного сообщения подают в Управление заявления об учете их прав (обременений прав) на земельные участки с приложением копий документов, подтверждающих эти права (обременения прав). В таких заявлениях указывается способ связи с правообладателями земельных участков, в том числе их почтовый адрес и (или) адрес электронной почты.

Правообладатели земельных участков, подавшие такие заявления по истечении указанного срока, несут риски невозможности обеспечения их прав в связи с отсутствием информации о таких лицах и их правах на земельные участки.

16

Приложение 1  
к Соглашению о предоставлении субсидий из бюджета городского округа Первоуральск на возмещение (частичное возмещение) затрат и/или расходов по ремонту и/или замене пожарных гидрантов на территории городского округа Первоуральск

ГРБС местного бюджета

Заявка на получение субсидии  
(наименование получателя субсидии)  
на \_\_\_\_\_ месяц \_\_\_\_\_ года

№ п/п	Наименование расходов	Сумма, руб.	Принято к оплате, руб.
1	2	3	4
1.	Остаток средств на счете на 01.01.20__ года		
2.	Возмещение (частичное возмещение) затрат и/или расходов по ремонту и/или замене пожарных гидрантов (нужное подчеркнуть)		
3.	Итого к перечислению		

Руководитель: \_\_\_\_\_

Главный бухгалтер: \_\_\_\_\_

Согласовано

№ п/п	Наименование должности	Виза	Дата	Ф.И.О.
1	Заместитель Главы по ЖКХ, городскому хозяйству и экологии			
2	Начальник Управления ЖКХ и С			
3				
4				

Извещение о возможности установления публичных сервитутов

В соответствии со ст. 39.42 Земельного Кодекса Российской Федерации Администрация городского округа Первоуральск информирует, что в связи с обращением ОАО «МРСК Урала» об установлении публичных сервитутов в отношении земельных участков и земель на территории Первоуральского городского округа в целях эксплуатации существующей воздушной линии электропередачи Отпайка от ВЛ 0,4 кВ в районе пер. Заречный, 14 (4133) (Электроснабжение жилого дома Хатунриной Е.В., находящегося по адресу: Свердловская обл., г. Первоуральск, с. Слобода, пер. Луговой, 2), сроком на 49 лет.

Описание местоположения земельного участка, в отношении которого испрашивается публичный сервитут:

часть земельного участка с кадастровым номером квартала: 66:58:0801002

Описание местоположения границ публичного сервитута: согласно прилагаемой схеме.

Занятые лица могут ознакомиться с поступившим ходатайством об установлении публичного сервитута и прилагаемым к нему описанием местоположения границ публичного сервитута на официальном сайте городского округа Первоуральск в информационно-телекоммуникационной сети «Интернет» по адресу: <https://prvadm.ru/>, в разделе «Деловая жизнь» - «Градостроительство» - «Известия об установлении сервитута».

Почтовый адрес уполномоченного органа: 623100, город Первоуральск, улица Советская, 1, Управление архитектуры и градостроительства Администрации городского округа Первоуральск (далее Управление).

Электронный адрес уполномоченного органа: [uaig@prvadm.ru](mailto:uaig@prvadm.ru).

Номера контактных справочных телефонов уполномоченного органа: 8(3439) 64-60-60 доб. 301 либо 306.

Правообладатели земельных участков, в отношении которых испрашивается публичный сервитут, если их права не зарегистрированы в Едином государственном реестре недвижимости, в течение 30 (тридцати) дней со дня опубликования данного сообщения подают в Управление заявления об учете их прав (обременений прав) на земельные участки с приложением копий документов, подтверждающих эти права (обременения прав). В таких заявлениях указывается способ связи с правообладателями земельных участков, в том числе их почтовый адрес и (или) адрес электронной почты.

Правообладатели земельных участков, подавшие такие заявления по истечении указанного срока, несут риски невозможности обеспечения их прав в связи с отсутствием информации о таких лицах и их правах на земельные участки.

Схема расположения границ объекта:  
Реконструкция ВЛ 0,4кВ Октябрьская – 2я – очередь (4100)

Масштаб 1:2200

Используемые условные знаки и обозначения:

- Характерная точка границы объекта землеустройства
- Надпись номеров характерных точек границы объекта землеустройства
- Граница объекта землеустройства





# АДМИНИСТРАЦИЯ ГОРОДСКОГО ОКРУГА ПЕРВОУРАЛЬСК ПОСТАНОВЛЕНИЕ

23.08.2021

№ 1628

г. Первоуральск

О разработке проекта межевания территории в границах планировочной структуры, по адресу: Свердловская область, город Первоуральск, в границах улиц Сако и Ваньетки, Зон Космодемьянской, Фурманова, промышленной площадки

В соответствии с Градостроительным кодексом Российской Федерации от 29 декабря 2004 года № 190-ФЗ (в действующей редакции), Генеральным планом города Первоуральск Свердловской области, утвержденным решением Первоуральской городской Думы от 25 сентября 2008 года № 485 (в редакции от 30 марта 2017 года № 588), Правилами землепользования и застройки территории городского округа Первоуральск Свердловской области, утвержденными решением Первоуральской городской Думы от 26 августа 2010 года № 241 (в действующей редакции), статьи 28 Устава городского округа Первоуральск, обращением Общества с ограниченной ответственностью «Стройтехинвест» Администрация городского округа Первоуральск

## ПОСТАНОВЛЯЕТ:

1. Разрешить Обществу с ограниченной ответственностью «Стройтехинвест» подготовку проекта межевания территории в границах планировочной структуры, по адресу: Свердловская область, город Первоуральск, в границах улиц Сако и Ваньетки, Зон Космодемьянской, Фурманова, промышленной площадки (далее – проект).
2. Обществу с ограниченной ответственностью «Стройтехинвест»:
  - 1) получить в Управлении архитектуры и градостроительства Администрации городского округа Первоуральск техническое задание на подготовку проекта;
  - 2) предоставить в Управлении архитектуры и градостроительства Администрации городского округа Первоуральск подготовленный в соответствии с техническим заданием проект.
3. Управлению архитектуры и градостроительства Администрации городского округа Первоуральск осуществлять прием предложений от физических и юридических лиц о порядке, сроках подготовки и содержании проекта в период до 20 сентября 2021 года.

2

4. Настоящее постановление опубликовать в газете «Вечерний Первоуральск» и разместить на официальном сайте городского округа Первоуральск в информационно-телекоммуникационной сети «Интернет» по адресу: [www.privadm.ru](http://www.privadm.ru).
5. Контроль за исполнением настоящего постановления возложить на заместителя Главы Администрации городского округа Первоуральск по муниципальному управлению Д.М. Крючкова.

Глава городского округа Первоуральск

И.В. Кабец

## Извещение

территориального отраслевого исполнительного органа государственной власти Свердловской области — Управления социальной политики Министерства социальной политики Свердловской области № 5 о результатах отбора организаций

В результате проведенного территориальным отраслевым исполнительным органом государственной власти Свердловской области — управлением социальной политики Министерства социальной политики Свердловской области № 5 отбора образовательных организаций, медицинских организаций, организаций, оказывающих социальные услуги, или иных организаций для осуществления отдельных полномочий органа опеки и попечительства:

- выявление совершеннолетних недееспособных или не полностью дееспособных граждан;
- подбор и подготовка граждан, выразивших желание стать опекунами или попечителями совершеннолетних недееспособных или не полностью дееспособных граждан, с 25 августа 2021 года переданы:

### в городском округе Первоуральск:

Государственному автономному учреждению социального обслуживания Свердловской области «Комплексный центр социального обслуживания населения города Первоуральска», расположенному по адресу:

623101, Свердловская область, г. Первоуральск, ул. Герцена, 12Б.

Дни и часы работы организации:

- понедельник - четверг с 08.00 до 17-15;
  - пятница с 08.00 до 16.00.
- Обеденный перерыв с 12-30 до 13-18.
- Государственному автономному учреждению социального обслуживания Свердловской области «Билимбаевский психоневрологический интернат», расположенному по адресу:

623150, Свердловская область, п. Билимбаев, ул. Карла Маркса, 68.

Дни и часы работы организации:

- понедельник - пятница с 08.00 до 16.00.
  - обеденный перерыв с 12.00 до 12-48;
- в городских округах Рева и Дегтярск:

Государственному автономному учреждению социального обслуживания Свердловской области «Комплексный центр социального обслуживания населения города Ревды», расположенному по адресу:

623281, Свердловская область, г. Ревда, ул. Комсомольская, д. 55.

Дни и часы работы организации:

- понедельник - четверг с 08.00 до 17-15;
  - пятница с 08.00 до 16.00.
- Обеденный перерыв с 12-00 до 13-00;

### в Шалинском городском округе и в городском округе Старотуртский:

Государственному автономному учреждению социального обслуживания Свердловской области «Комплексный центр социального обслуживания населения Шалинского района», расположенному по адресу:

623030, Свердловская область, п. Шала, ул. Свердлова, 52.

Дни и часы работы организации:

- понедельник - четверг с 08.00 до 17.00;
- пятница с 08.00 до 16.00.

Обеденный перерыв с 12-00 до 12-48.

Контактная информация: должностные лица, ответственные за исполнение отдельных полномочий органа опеки и попечительства:

### в городском округе Первоуральск:

Государственное автономное учреждение социального обслуживания Свердловской области «Комплексный центр социального обслуживания населения города Первоуральска»:

заместитель директора Татарникова Елена Михайловна, заведующий отделением Кучерова Валентина Владимировна, заведующий отделением Сачко Оксана Олеговна, контактные телефоны: (83439) 64-83-57, 64-77-8-12, 64-86-94.

Государственное автономное учреждение социального обслуживания Свердловской области «Билимбаевский психоневрологический интернат»:

юрисконсульт Колотова Татьяна Геннадьевна, контактный телефон: (83439) 29-22-91;

### в городских округах Рева и Дегтярск:

заместитель директора Голубцова Наталья Александровна, специалист по социальной работе Попова Елена Михайловна, контактные телефоны: (83497) 3-54-04, 3-43-31;

### в Шалинском городском округе и в городском округе Старотуртский:

Государственное автономное учреждение социального обслуживания Свердловской области «Комплексный центр социального обслуживания населения Шалинского района»:

специалист по социальной работе отделения срочного социального обслуживания Чайкина Ксения Сергеевна, контактный телефон: 8(34358) 2-18-94.

## Протокол подведения итогов от 23 августа 2021 года №3

по приему заявлений в соответствии со статьей 39.18 Земельного кодекса Российской Федерации по извещению о предоставлении земельного участка под индивидуальное жилищное строительство, опубликованному 20 июля 2021 года в Общественно-политической газете «Вечерний Первоуральск», на официальном сайте Администрации ГО Первоуральск [privadm.ru](http://privadm.ru) и на официальном сайте Российской Федерации для размещения информации о проведении торгов [torgi.gov.ru](http://torgi.gov.ru).

№	Адрес	Кадастровый номер, площадь	Заявитель	Заявление требованиям соответствует/не соответствует	Причина несоответствия	Итог
1.	Свердловская обл., г. Первоуральск, п. Билимбаев, ул. Коммуны, д. 1	66:58:1301005:340, 1207 кв. метров	1. Мережникова К.Г. (заявление от 12.08.2021 года)	1. соответствует		Уточнение границ земельного участка и проведение аукциона по продаже земельного участка

Председатель комитета по управлению имуществом Администрации городского округа Первоуральск

Т.А. Максименко

## Пожилые люди в честь Дня пенсионера получают подарочную карту

В честь Дня пенсионера пожилые люди региона получили подарочную карту. Соглашение о ее создании подписали сегодня Министерство социальной политики Свердловской области, Областной совет ветеранов, Совет глав городов.

– В Свердловской области сложилась традиция и она закреплена соответствующим документом, подписанным губернатором – каждый год мы празднуем День пенсионера, проводим мероприятия, посвященные этому празднику, организуем Месячник пенсионера. И ежегодно к проведению благотворительных акций для пожилых людей Свердловской области мы привлекаем наших социальных партнеров. И в этом году появился новый проект – подарочная карта для пенсионеров региона, – отметил заместитель губернатора области Павел Креков, подчеркнув, что благодаря этому проекту несмотря на невозможность массово отпраздновать собственный праздник все пожилые люди услышат добрые слова, получат символический подарок.

Уже изготовлены подарочные карты с зачисленной суммой, которую можно по своему усмотрению потратить в одной из торговых сетей. Средства для этого выделил благотворительный фонд. Подарок пенсионеры смогут получить 17-19 сентября на своём избирательном участке или дома – в случае, если они решат проголосовать на дому. Павел Креков подчеркнул, что у избирательных комиссий уже есть практика вручения символических подарков в день голосования молодым избирателям, впервые пришедшим на участок.

– День пенсионера празднуется в регионе уже девять лет. Конечно, 2020 и 2021 года вносят свои особенности. Многие мероприятия перешли в дистантные формы, малые форматы – в соответствии с рекомендациями Роспотребнадзора. В этом году мы отменили торжественное мероприятие, посвященное Дню пенсионера. Но нашим пенсионерам необходимо внимание. И этот проект, который предложила ветеранская организация и благотворительный фонд, обратит внимание свердловчан на людей старшего возраста, – отметил министр социальной политики Свердловской области Андрей Злоказов.

Председатель Свердловской областной общественной организации ветеранов войны, труда, боевых действий, государственной службы, пенсионеров Юрий Судаков отметил, что Свердловская область – единственный субъект Российской Федерации, где есть такой праздник как День пенсионера.

– Большие праздничные мероприятия в честь Дня пенсионера в этом году из-за карантина могут не состояться, а поздравить старшее поколение обязательно нужно. Поэтому для всех пенсионеров по возрасту изготовили подарочную карту с зачисленной суммой денег, которую можно потратить по своему усмотрению в одном из магазинов самой распространённой торговой сети. Независимо от размера этой социальной помощи, данный проект – это внимание к старшему поколению. Даже пообщаться с человеком, вручая ему эту карту – уже хорошо. Важна не ценность подарка, а чувство, что человек не забыт, – рассказал Юрий Судаков.

## Игорь Кабец провел очередную встречу с жителями СТУ

На этот раз глава Первоуральска вместе с заместителем и начальником Новоуткинского СТУ приехали в поселок Прогресс.

На встречу с Игорем Кабцом собрались жители поселка Прогресс, деревни Коуровка и села Слобода. Вопросы задавали разные, например, о сельских дорогах, об отсутствии освещения и детских площадок. Но больше сельчане переживают за клуб в поселке Прогресс. Он находится в старом здании, где зимой нет отопления. Игорь Кабец пояснил: здание находится в аренде у частного собственника, и предложил жителям альтернативу – построить свой клуб. Сейчас необходимо определиться с участком и проектом, для этого жители должны решить, какой направленности они хотят кружки и секции и какая будет закупаемость клуба.

Сейчас муниципалитет постепенно начинает формировать бюджет для благоустройства поселков. По словам Игоря Кабца, подобные встречи с жителями СТУ помогают напрямую узнать потребности и проблемы людей и наметить план необходимых работ на ближайшее время. За несколько лет Первоуральск сильно преобразился, говорит глава города. В городе появляется все больше детских площадок и площадок для занятий спортом, проходит большая реконструкция проспекта Ильича и Корабельной рощи, продолжается благоустройство набережной Нижнего пруда.



ОБЩЕСТВЕННО-ПОЛИТИЧЕСКАЯ ГАЗЕТА

Учредители:  
Администрация ГО Первоуральск и ПМУП "Общегородская газета".  
Адреса учредителя: г. Первоуральск, ул. Ватутина, 41; ул. Емлина, 20-Б.  
Издатель и распространитель – ПМУП "Общегородская газета".  
Директор – Е.В. Батуева

Главный редактор – Н.Ю. КОНЬКОВА

Газета зарегистрирована в управлении Федеральной службы по надзору за соблюдением законодательства в сфере массовых коммуникаций и охране культурного наследия по Уральскому федеральному округу. Свидетельство ПИ № ФСТ11-1392 от 21 сентября 2007 г. Газета выходит два раза в неделю. Цена свободная. Подписной индекс: 53825.

Телефон редакции: +7 (3439) 64-87-66  
отдел рекламы, бухгалтерия: +7 (3439) 64-94-04,

факс: +7 (3439) 64-87-66.

E-mail: [vecher15@yandex.ru](mailto:vecher15@yandex.ru), адрес редакции и издателя: 623102, г. Первоуральск, ул. Емлина, 20-Б.

Газета отпечатана в АО "Первоуральская типография", г. Первоуральск, пр. Ильича, 26-а. Цена – СВОБОДНАЯ  
Заказ № Тираж 40

Реклама – публикации на коммерческой основе