

АДМИНИСТРАЦИЯ ГОРОДА НИЖНИЙ ТАГИЛ

ПОСТАНОВЛЕНИЕ

ОТ 10.09.2021 № 1687-ПА

О внесении изменений в муниципальную программу

«Формирование современной городской среды в городе Нижний Тагил

на 2017-2024 годы», утвержденную постановлением Администрации

города Нижний Тагил от 13.06.2017 № 1388-ПА

В соответствии постановлением Правительства Свердловской области от 19.08.2021 № 512-ПП «О внесении изменений в постановление Правительства Свердловской области от 16.10.2020 № 10-ПП «О распределении субсидий и иных межбюджетных трансфертов из областного бюджета бюджетам муниципальных образований, расположенных на территории Свердловской области, в 2020-2021 годах в рамках реализации государственной программы Свердловской области «Формирование современной городской среды на территории Свердловской области на 2018-2024 годы», с Решением Нижнетагильской городской Думы от 24.12.2020 № 57 «О бюджете города Нижний Тагил на 2021 год и плановый период 2022 и 2023 годов» (в редакции Решений Нижнетагильской городской Думы от 22.04.2021 № 9, от 30.06.2021 № 17), руководствуясь Уставом города Нижний Тагил, Администрация города Нижний Тагил

ПОСТАНОВЛЯЕТ:

1. Внести в муниципальную программу «Формирование современной городской среды в городе Нижний Тагил на 2017-2024 годы», утвержденную постановлением Администрации города Нижний Тагил от 13.06.2017

№ 1388-ПА (с изменениями, внесенными постановлением Администрации города Нижний Тагил от 20.06.2017 № 1437-ПА, от 04.08.2017 № 1892-ПА, от 16.03.2018 № 779-ПА, от 03.05.2018 № 1335-ПА, от 14.05.2018 № 1447-ПА, от 19.09.2018 № 2385-ПА, от 13.11.2018 № 2791-ПА, от 07.12.2018 № 3017-ПА, от 04.03.2019 № 409-ПА, от 29.03.2019 № 574-ПА, от 09.10.2019 № 2214-ПА, от 17.01.2020 № 59-ПА, от 13.03.2020 № 480-ПА, от 28.05.2020 № 955-ПА, от 26.06.2020 № 1154-ПА, от 09.09.2020 № 1665-ПА, от 21.01.2021 № 97-ПА, от 05.03.2021 № 492-ПА, от 08.04.2021 № 625-ПА, от 14.05.2021 № 847-ПА, от 14.07.2021 № 1290-ПА) (далее – Программа), следующие изменения:

- 1) раздел «Объемы финансирования программы по годам реализации, тыс. рублей» Паспорта муниципальной программы изложить в новой редакции (приложение № 1);
- 2) раздел «Объемы финансирования подпрограммы по годам реализации, тыс. рублей» Паспорта Подпрограммы № 1 «Благоустройство дворовых территорий многоквартирных домов города Нижний Тагил» изложить в новой редакции (приложение № 2);
- 3) раздел «Объемы финансирования подпрограммы по годам реализации, тыс. рублей» Паспорта Подпро-

граммы № 2 «Благоустройство общественных территорий города Нижний Тагил» изложить в новой редакции (приложение № 3);

4) приложение № 1 «Цели, задачи и целевые показатели реализации муниципальной программы «Формирование комфортной городской среды в городе Нижний Тагил на 2017-2024 годы» к Программе изложить в новой редакции (приложение № 4)

6) приложение № 2 «План мероприятий по выполнению муниципальной программы «Формирование современной городской среды в городе Нижний Тагил на 2017-2024 годы» к Программе изложить в новой редакции (приложение № 5);

7) приложение № 3 «Перечень мероприятий и объектов для бюджетных инвестиций к муниципальной программе «Формирование современной городской среды города Нижний Тагил на 2017-2024 годы» к Программе изложить в новой редакции (приложение № 6).

2. Опубликовать данное постановление в газете «Тагильский рабочий» и разместить на официальном сайте города Нижний Тагил.

В. Ю. ПИНАЕВ,
Глава города.

ПРИЛОЖЕНИЕ №1

к постановлению Администрации города от 10.09.2021 № 1687-ПА

Раздел «Объемы финансирования программы по годам реализации, тыс. рублей*» Паспорта муниципальной программы

Объемы финансирования муниципальной программы по годам реализации, тыс. рублей*	Всего на реализацию Программы: 2 842 238,8 тыс. рублей, в том числе: 2017 год – 224 388,0 тыс. рублей; 2018 год – 677 573,5 тыс. рублей; 2019 год – 422 689,2 тыс. рублей; 2020 год – 495 254,5 тыс. рублей; 2021 год – 639 120,7 тыс. рублей; 2022 год – 342 762,9 тыс. рублей; 2023 год – 33 450,0 тыс. рублей; 2024 год – 7 000,0 тыс. рублей; из них: федеральный бюджет: 0,0 тыс. рублей в том числе: 2017 год – 0,0 тыс. рублей; 2018 год – 0,0 тыс. рублей; 2019 год – 0,0 тыс. рублей; 2020 год – 0,0 тыс. рублей; 2021 год – 0,0 тыс. рублей; 2022 год – 0,0 тыс. рублей; 2023 год – 0,0 тыс. рублей; 2024 год – 0,0 тыс. рублей; областной бюджет: 1 557 756,5,0 тыс. рублей, в том числе: 2017 год – 62 177,1 тыс. рублей; 2018 год – 526 461,3 тыс. рублей; 2019 год – 223 041,1 тыс. рублей; 2020 год – 255 682,4 тыс. рублей; 2021 год – 284 477,9 тыс. рублей; 2022 год – 205 916,7 тыс. рублей; 2023 год – 0,0 тыс. рублей; 2024 год – 0,0 тыс. рублей; местный бюджет: 1 109 959,8 тыс. рублей, в том числе: 2017 год – 61 386,9 тыс. рублей; 2018 год – 151 112,2 тыс. рублей; 2019 год – 191281,9 тыс. рублей; 2020 год – 214 393,3 тыс. рублей; 2021 год – 328 489,3 тыс. рублей; 2022 год – 136 846,2 тыс. рублей; 2023 год – 26 450,0 тыс. рублей; 2024 год – 0,0 тыс. рублей; внебюджетные источники: 174 522,5 тыс. рублей, в том числе: 2017 год – 100 824,0 тыс. рублей; 2018 год – 0,0 тыс. рублей; 2019 год – 8 366,2 тыс. рублей; 2020 год – 25 178,8 тыс. рублей; 2021 год – 26 153,5 тыс. рублей; 2022 год – 0,0 тыс. рублей; 2023 год – 7 000,0 тыс. рублей; 2024 год – 7 000,0 тыс. рублей.
---------------------------------------------------------------------------------	------------------------------------------------------------------------------------------------------------------------------------------------------------------------------------------------------------------------------------------------------------------------------------------------------------------------------------------------------------------------------------------------------------------------------------------------------------------------------------------------------------------------------------------------------------------------------------------------------------------------------------------------------------------------------------------------------------------------------------------------------------------------------------------------------------------------------------------------------------------------------------------------------------------------------------------------------------------------------------------------------------------------------------------------------------------------------------------------------------------------------------------------------------------------------------------------------------------------------------------------------------------------------------------------------------------------------------------------------------------------------------------------------------------------------------------------------------------------------------------------------------------------------------------------------------------------------------------------------------------------------------------------------------------------------------------------------------------------------------------------------------------

*Объемы финансирования, предусмотренные Программой, подлежат ежегодной корректировке при формировании и утверждении бюджета города Нижний Тагил на соответствующий год.

ПРИЛОЖЕНИЕ №2

к постановлению Администрации города от 10.09.2021 № 1687-ПА

Раздел «Объемы финансирования подпрограммы по годам реализации, тыс. рублей» паспорта Подпрограммы № 1 «Благоустройство дворовых территорий многоквартирных домов города Нижний Тагил»

Объемы финансирования подпрограммы по годам реализации, тыс. рублей *	Всего на реализацию Подпрограммы № 1: 519 712,7 тыс. рублей, в том числе: 2017 год – 84 356,7 тыс. рублей; 2018 год – 167 847,5 тыс. рублей; 2019 год – 118 310,6 тыс. рублей; 2020 год – 77 967,7 тыс. рублей; 2021 год – 34 798,1 тыс. рублей; 2022 год – 29 282,0 тыс. рублей; 2023 год – 6 150,0 тыс. рублей; 2024 год – 1 000,0 тыс. рублей; из них: федеральный бюджет: 0,0 тыс. рублей в том числе: 2017 год – 0,0 тыс. рублей; 2018 год – 0,0 тыс. рублей; 2019 год – 0,0 тыс. рублей; 2020 год – 0,0 тыс. рублей; 2021 год – 0,0 тыс. рублей; 2022 год – 0,0 тыс. рублей; 2023 год – 0,0 тыс. рублей; 2024 год – 0,0 тыс. рублей; областной бюджет: 415 517,0 тыс. рублей в том числе: 2017 год – 42 012,6 тыс. рублей; 2018 год – 148 260,9 тыс. рублей; 2019 год – 108 591,1 тыс. рублей; 2020 год – 64 472,6 тыс. рублей; 2021 год – 28 047,8 тыс. рублей; 2022 год – 24 132,0 тыс. рублей; 2023 год – 0,0 тыс. рублей; 2024 год – 0,0 тыс. рублей; местный бюджет: 101 371,6 тыс. рублей, в том числе: 2017 год – 41 520,1 тыс. рублей; 2018 год – 19 586, 6 тыс. рублей; 2019 год – 9 719,5 тыс. рублей; 2020 год – 13 495,1 тыс. рублей; 2021 год – 6 750,3 тыс. рублей; 2022 год – 5 150,0 тыс. рублей; 2023 год – 5 150,0 тыс. рублей; 2024 год – 0,0 тыс. рублей; внебюджетные источники: 2 824,0 тыс. рублей в том числе: 2017 год – 824,0 тыс. рублей; 2018 год – 0,0 тыс. рублей; 2019 год – 0,0 тыс. рублей; 2020 год – 0,0 тыс. рублей; 2021 год – 0,0 тыс. рублей; 2022 год – 0,0 тыс. рублей; 2023 год – 1 000,0 тыс. рублей; 2024 год – 1 000,0 тыс. рублей.
-----------------------------------------------------------------------	----------------------------------------------------------------------------------------------------------------------------------------------------------------------------------------------------------------------------------------------------------------------------------------------------------------------------------------------------------------------------------------------------------------------------------------------------------------------------------------------------------------------------------------------------------------------------------------------------------------------------------------------------------------------------------------------------------------------------------------------------------------------------------------------------------------------------------------------------------------------------------------------------------------------------------------------------------------------------------------------------------------------------------------------------------------------------------------------------------------------------------------------------------------------------------------------------------------------------------------------------------------------------------------------------------------------------------------------------------------------------------------------------------------------------------------------------------------------------------------------------------------------------------------------------------------------------------------------------------------------------------------------------------------------------------------------------------------------------

*Объемы финансирования, предусмотренные подпрограммой, подлежат ежегодной корректировке при формировании и утверждении бюджета города Нижний Тагил на соответствующий год.

ПРИЛОЖЕНИЕ №3

к постановлению Администрации города от 10.09.2021 № 1687-ПА

Раздел «Объемы финансирования подпрограммы по годам реализации, тыс. рублей»
паспорта Подпрограммы № 2 «Благоустройство общественных территорий города Нижний Тагил»

Объемы финансирования подпрограммы по годам реализации, тыс. рублей *	Всего на реализацию Подпрограммы № 2: 2 126 995,4 тыс. рублей, в том числе: 2017 год – 140 031,3 тыс. рублей; 2018 год – 509 726,0 тыс. рублей; 2019 год – 277 390,8 тыс. рублей; 2020 год – 336 064,7 тыс. рублей; 2021 год – 519 001,7 тыс. рублей; 2022 год – 313 480,9 тыс. рублей; 2023 год – 26 300,0 тыс. рублей; 2024 год – 5 000,0 тыс. рублей; Из них: федеральный бюджет: 0,0 тыс. рублей в том числе: 2017 год – 0,0 тыс. рублей; 2018 год – 0,0 тыс. рублей; 2019 год – 0,0 тыс. рублей; 2020 год – 0,0 тыс. рублей; 2021 год – 0,0 тыс. рублей; 2022 год – 0,0 тыс. рублей; 2023 год – 0,0 тыс. рублей; 2024 год – 0,0 тыс. рублей; областной бюджет: 1 048 557,1 тыс. рублей в том числе: 2017 год – 20 164,5 тыс. рублей; 2018 год – 378 200,4 тыс. рублей; 2019 год – 101 414,9 тыс. рублей;	Объемы финансирования подпрограммы по годам реализации, тыс. рублей *	2020 год – 151 979,5 тыс. рублей; 2021 год – 215 013,1 тыс. рублей; 2022 год – 181 784,7 тыс. рублей; 2023 год – 0,0 тыс. рублей; 2024 год – 0,0 тыс. рублей; местный бюджет: 968 438,3 тыс. рублей, в том числе: 2017 год – 19 866,8 тыс. рублей; 2018 год – 131 525,6 тыс. рублей; 2019 год – 175 975,9 тыс. рублей; 2020 год – 184 085,2 тыс. рублей; 2021 год – 303 988,6 тыс. рублей; 2022 год – 131 696,2 тыс. рублей; 2023 год – 21 300,0 тыс. рублей; 2024 год – 0,0 тыс. рублей; внебюджетные источники: 110 000,0 тыс. рублей в том числе: 2017 год – 100 000,0 тыс. рублей; 2018 год – 0,0 тыс. рублей; 2019 год – 0,0 тыс. рублей; 2020 год – 0,0 тыс. рублей; 2021 год – 0,0 тыс. рублей; 2022 год – 0,0 тыс. рублей; 2023 год – 5 000,0 тыс. рублей; 2024 год – 5 000,0 тыс. рублей.
-----------------------------------------------------------------------	------------------------------------------------------------------------------------------------------------------------------------------------------------------------------------------------------------------------------------------------------------------------------------------------------------------------------------------------------------------------------------------------------------------------------------------------------------------------------------------------------------------------------------------------------------------------------------------------------------------------------------------------------------------------------------------------------------------------------------------------------------------------------------------------------------------------------------------------------------------------------	-----------------------------------------------------------------------	----------------------------------------------------------------------------------------------------------------------------------------------------------------------------------------------------------------------------------------------------------------------------------------------------------------------------------------------------------------------------------------------------------------------------------------------------------------------------------------------------------------------------------------------------------------------------------------------------------------------------------------------------------------------------------------------------------------------------------------------------------------------------------------------------------------------------------------------------------------------

*Объемы финансирования, предусмотренные подпрограммой, подлежат ежегодной корректировке при формировании и утверждении бюджета города Нижний Тагил на соответствующий год.

ПРИЛОЖЕНИЕ №4

к постановлению Администрации города от 10.09.2021 № 1687-ПА

ПРИЛОЖЕНИЕ №1

к муниципальной программе «Формирование современной городской среды в городе Нижний Тагил на 2017-2024 годы»

Цели, задачи и целевые показатели реализации муниципальной программы
«Формирование современной городской среды в городе Нижний Тагил на 2017-2024 годы»

№ строки	Наименование цели (целей) и задач, целевых показателей	Единица измерения	Значение целевого показателя реализации муниципальной программы								Источник значений показателей
			2017	2018	2019	2020	2021	2022	2023	2024	
1.	Подпрограмма № 1 «Благоустройство дворовых территорий многоквартирных домов города Нижний Тагил до 2024 года»										
2.	Цель: улучшение качества жизни жителей, создание комфортных условий для проживания населения города Нижний Тагил										
3.	Задача № 1 «Организация мероприятий по благоустройству дворовых территорий многоквартирных домов города Нижний Тагил»										
4.	Целевой показатель 1 Количество благоустроенных дворовых территорий многоквартирных домов города Нижний Тагил	единиц	6	9	5	2	2	1	2	2	акты выполненных работ
5.	Целевой показатель 2 Удовлетворенность жителей многоквартирных домов выполненным благоустройством дворовых территорий	процент	100	100	100	100	100	100	100	100	отсутствие обращений в надзорные органы
6.	Задача № 2 «Повышение уровня вовлеченности заинтересованных граждан, организаций в реализацию мероприятий по благоустройству территорий муниципального образования»										
7.	Целевой показатель 3 Доля финансового участия заинтересованных лиц в выполнении мероприятий по благоустройству дворовых территорий многоквартирных домов	процент	не менее 1	не менее 1	не менее 5	минимальный перечень работ не менее 5 %, дополнительный перечень работ не менее 20%	минимальный перечень работ не менее 5 %, дополнительный перечень работ не менее 20%	минимальный перечень работ не менее 5 %, дополнительный перечень работ не менее 20%	минимальный перечень работ не менее 5 %, дополнительный перечень работ не менее 20%	минимальный перечень работ не менее 5 %, дополнительный перечень работ не менее 20%	протокол общего собрания собственников помещений
8.	Подпрограмма № 2 «Благоустройство общественных территорий города Нижний Тагил»										
9.	Цель: повышение уровня благоустройства общественных территорий города Нижний Тагил										
10.	Задача № 1 «Организация мероприятий по благоустройству нуждающихся в благоустройстве общественных территорий города Нижний Тагил»										
11.	Целевой показатель 4 Количество благоустроенных общественных территорий города Нижний Тагил	единица	2	1	2	4	4	3	1	1	акт выполненных работ
12.	Целевой показатель 5 Площадь благоустроенных общественных территорий города Нижний Тагил	га	2	8,7	3,0	11,78	22,8	37,0	2,5	2,5	акт выполненных работ
13.	Задача № 2 «Повышение уровня вовлеченности заинтересованных граждан, организаций в реализацию мероприятий по благоустройству территорий муниципального образования»										
14.	Целевой показатель 6 Доля заявок о включении общественной территории в муниципальную программу, поданных жителями города Нижний Тагил	процент	5	5	5	не менее 5	не менее 5	не менее 5	не менее 5	не менее 5	журнал регистрации заявок о включении общественной территории в муниципальную программу, результаты рейтингового голосования
15.	Задача № 3 «Строительство новых сетей наружного уличного освещения в соответствии со СНиП в целях повышения условий безопасности (в том числе дорожной) в вечернее и ночное время»										
16.	Целевой показатель 7 Количество установленных опор наружного освещения	штук	-	1000	1776	1035	106	-	-	-	акт выполненных работ
17.	Цель: определение уровня благоустройства территории индивидуальной жилой застройки										
18.	Задача № 4 «Инвентаризация индивидуальных жилых домов и предоставленных для их размещений земельных участков»										
19.	Целевой показатель 8 Инвентаризация индивидуальных жилых домов и предоставленных для их размещения земельных участков	процентов	-	-	-	-	10	25	30	35	количество паспортов (инвентарных) благоустройства индивидуальных жилых домов и земельных участков, предоставленных для их размещения
20.	Подпрограмма № 3 «Модернизация лифтового хозяйства в многоквартирных жилых домах города Нижний Тагил»										
21.	Цель: повышение комфортности и безопасности проживания населения за счет развития и поддержки жилищного и коммунального хозяйства в многоквартирных домах на территории города Нижний Тагил										
22.	Задача: Обеспечение надежной и безопасной работы лифтового хозяйства в многоквартирных домах										
23.	Целевой показатель 9 Доля модернизируемых (вновь установленных) лифтов в общем объеме лифтов, отработавших нормативный срок эксплуатации	процент	0,0	0,0	5	42	41	20	20	20	количество лифтов, отработавших нормативный срок эксплуатации

ПРИЛОЖЕНИЕ №5

к постановлению Администрации города от 10.09.2021 № 1687-ПА

ПРИЛОЖЕНИЕ №2

к муниципальной программе «Формирование современной городской среды города Нижний Тагил на 2017-2024 годы»

План мероприятий по выполнению муниципальной программы «Формирование современной городской среды города Нижний Тагил на 2017-2024 годы»

№	Наименование мероприятия/ Источники расходов на финансирование	Исполнители (соисполнители) мероприятий (***)	Объем расходов на выполнение мероприятий за счет всех источников ресурсного обеспечения, тыс. рублей									Номер строки целевых показателей, на достижение которых направлены мероприятия
			всего	2017	2018	2019	2020	2021	2022	2023	2024	
1	2	3	4	8	9	10	11	12				13
	Всего по муниципальной программе, в том числе:		2 842 238,8	224 388,0	677 573,5	422 689,2	495 254,5	639 120,7	342 762,9	33 450,0	7 000,0	
	федеральный бюджет		0,0	0,0	0,0	0,0	0,0	0,0	0,0	0,0	0,0	
	областной бюджет		1 557 756,5	62 177,1	526 461,3	223 041,1	255 682,4	284 477,9	205 916,7	0,0	0,0	
	местный бюджет		1 109 959,8	61 386,9	151 112,2	191 281,9	214 393,3	328 489,3	136 846,2	26 450,0	0,0	
	внебюджетные источники		174 522,5	100 824,0	0,0	8 366,2	25 178,8	26 153,5	0,0	7 000,0	7 000,0	
	Капитальные вложения		2 841 476,8	223 626,0	677 573,5	422 689,2	495 254,5	639 120,7	342 762,9	33 450,0	7 000,0	
	федеральный бюджет		0,0	0,0	0,0	0,0	0,0	0,0	0,0	0,0	0,0	
	областной бюджет		1 557 756,5	62 177,1	526 461,3	223 041,1	255 682,4	284 477,9	205 916,7	0,0	0,0	
	местный бюджет		1 109 197,8	60 624,9	151 112,2	191 281,9	214 393,3	328 489,3	136 846,2	26 450,0	0,0	
	внебюджетные источники		174 522,5	100 824,0	0,0	8 366,2	25 178,8	26 153,5	0,0	7 000,0	7 000,0	
	Прочие нужды		762,0	762,0	0,0	0,0	0,0	0,0	0,0	0,0	0,0	
	федеральный бюджет		0,0	0,0	0,0	0,0	0,0	0,0	0,0	0,0	0,0	
	областной бюджет		0,0	0,0	0,0	0,0	0,0	0,0	0,0	0,0	0,0	
	местный бюджет		762,0	762,0	0,0	0,0	0,0	0,0	0,0	0,0	0,0	
	внебюджетные источники		0,0	0,0	0,0	0,0	0,0	0,0	0,0	0,0	0,0	
Подпрограмма № 1 «Благоустройство дворовых территорий многоквартирных домов города Нижний Тагил до 2024 года»												
	Всего по Подпрограмме № 1, в том числе:	Управление жилищного и коммунального хозяйства Администрации города, Управление городским хозяйством Администрации города, Муниципальное казенное учреждение «Служба заказчика городского хозяйства»	519 712,7	84 356,7	167 847,5	118 310,6	77 967,7	34 798,1	29 282,0	6 150,0	1 000,0	
	федеральный бюджет		0,0	0,0	0,0	0,0	0,0	0,0	0,0	0,0	0,0	
	областной бюджет		415 517,0	42 012,6	148 260,9	108 591,1	64 472,6	28 047,7	24 132,0	0,0	0,0	
	местный бюджет		101 371,7	41 520,1	19 586,6	9 719,5	13 495,1	6 750,4	5 150,0	5 150,0	0,0	
	внебюджетные источники		2 824,0	824,0	0,0	0,0	0,0	0,0	0,0	1 000,0	1 000,0	
1	Мероприятие 1 “Благоустройство дворовых территорий многоквартирных домов”, всего, из них:	Управление жилищного и коммунального хозяйства Администрации города, Управление городским хозяйством Администрации города, Муниципальное казенное учреждение «Служба заказчика городского хозяйства»	519 050,7	83 694,7	167 847,5	118 310,6	77 967,7	34 798,1	29 282,0	6 150,0	1 000,0	1,2,3
	федеральный бюджет		0,0	0,0	0,0	0,0	0,0	0,0	0,0	0,0	0,0	
	областной бюджет		415 517,0	42 012,6	148 260,9	108 591,1	64 472,6	28 047,7	24 132,0	0,0	0,0	
	местный бюджет		100 709,7	40 858,1	19 586,6	9 719,5	13 495,1	6 750,4	5 150,0	5 150,0	0,0	
	внебюджетные источники		2 824,0	824,0	0,0	0,0	0,0	0,0	0,0	1 000,0	1 000,0	
2	Мероприятие 2 “Разработка проектно-сметной документации, государственная (ценовая) экспертизы проектно-сметной документации на благоустройство дворовых территорий города, прочие расходы связанные с данными работами” всего, из них:	Управление жилищного и коммунального хозяйства, Управление городским хозяйством, Муниципальное казенное учреждение «Служба заказчика городского хозяйства»	662,0	662,0	0,0	0,0	0,0	0,0	0,0	0,0	0,0	6
	федеральный бюджет		0,0	0,0	0,0	0,0	0,0	0,0	0,0	0,0	0,0	
	областной бюджет		0,0	0,0	0,0	0,0	0,0	0,0	0,0	0,0	0,0	
	местный бюджет		662,0	662,0	0,0	0,0	0,0	0,0	0,0	0,0	0,0	
	внебюджетные источники		0,0	0,0	0,0	0,0	0,0	0,0	0,0	0,0	0,0	
Подпрограмма № 2 «Благоустройство общественных территорий города Нижний Тагил до 2024 года»												
	Всего по подпрограмме № 2, в том числе:	Управление городским хозяйством Администрации города, Муниципальное казенное учреждение «Служба заказчика городского хозяйства»	2 126 995,4	140 031,3	509 726,0	277 390,8	336 064,7	519 001,7	313 480,9	26 300,0	5 000,0	
	федеральный бюджет		0,0	0,0	0,0	0,0	0,0	0,0	0,0	0,0	0,0	
	областной бюджет		1 048 557,1	20 164,5	378 200,4	101 414,9	151 979,5	215 013,1	181 784,7	0,0	0,0	
	местный бюджет		968 438,3	19 866,8	131 525,6	175 975,9	184 085,2	303 988,6	131 696,2	21 300,0	0,0	
	внебюджетные источники		110 000,0	100 000,0	0,0	0,0	0,0	0,0	0,0	5 000,0	5 000,0	
1	Мероприятие 1 “Благоустройство территорий общего пользования, прочие расходы, связанные с данными работами” всего, из них:	Управление городским хозяйством Администрации города, Муниципальное казенное учреждение «Служба заказчика городского хозяйства»	980 705,4	139 931,3	109 868,8	104 793,3	163 217,2	235 110,1	197 284,7	25 500,0	5 000,0	4,5

	федеральный бюджет		0,0	0,0	0,0	0,0	0,0	0,0	0,0	0,0	0,0	
	областной бюджет		768 657,1	20 164,5	98 300,4	101 414,9	151 979,5	215 013,1	181 784,7	0,0	0,0	
	местный бюджет		102 048,3	19 766,8	11 568,4	3 378,4	11 237,7	20 097,0	15 500,0	20 500,0	0,0	
	внебюджетные источники		110 000,0	100 000,0	0,0	0,0	0,0	0,0	0,0	5 000,0	5 000,0	
2	Мероприятие 2 “Разработка проектно-сметной документации, государственная (ценовая) экспертизы проектно-сметной документации на благоустройство, общественных территорий города, прочие расходы, связанные с данными работами” всего, из них:	Управление городским хозяйством Администрации города, Муниципальное казенное учреждение «Служба заказчика городского хозяйства»	100,0	100,0	0,0	0,0	0,0	0,0	0,0	0,0	0,0	6
	федеральный бюджет		0,0	0,0	0,0	0,0	0,0	0,0	0,0	0,0	0,0	
	областной бюджет		0,0	0,0	0,0	0,0	0,0	0,0	0,0	0,0	0,0	
	местный бюджет		100,0	100,0	0,0	0,0	0,0	0,0	0,0	0,0	0,0	
	внебюджетные источники		0,0	0,0	0,0	0,0	0,0	0,0	0,0	0,0	0,0	
3	Мероприятие 3 “Организация и проведение мероприятий по отбору общественных территорий, подлежащих благоустройству” всего, из них:	Администрация города	0,0	0,0	0,0	0,0	0,0	0,0	0,0	0,0	0,0	6
	федеральный бюджет		0,0	0,0	0,0	0,0	0,0	0,0	0,0	0,0	0,0	
	областной бюджет		0,0	0,0	0,0	0,0	0,0	0,0	0,0	0,0	0,0	
	местный бюджет		0,0	0,0	0,0	0,0	0,0	0,0	0,0	0,0	0,0	
	внебюджетные источники		0,0	0,0	0,0	0,0	0,0	0,0	0,0	0,0	0,0	
4	Мероприятие 4. “Строительство объектов наружного освещения на территории города Нижний Тагил” всего, из них:	Управление городским хозяйством Администрации города, Муниципальное казенное учреждение «Служба заказчика городского хозяйства»	1 146 190,0	0,0	399 857,2	172 597,5	172 847,5	283 891,6	116 196,2	800,0	0,0	6
	федеральный бюджет		0,0	0,0	0,0	0,0	0,0	0,0	0,0	0,0	0,0	
	областной бюджет		279 900,0	0,0	279 900,0	0,0	0,0	0,0	0,0	0,0	0,0	
	местный бюджет		866 290,0	0,0	119 957,2	172 597,5	172 847,5	283 891,6	116 196,2	800,0	0,0	
	внебюджетные источники		0,0	0,0	0,0	0,0	0,0	0,0	0,0	0,0	0,0	
Подпрограмма № 3 «Модернизация лифтового хозяйства в многоквартирных жилых домах города Нижний Тагил до 2024 года»												
	Всего по подпрограмме № 3, в том числе:	Управление жилищного и коммунального хозяйства Администрации города	195 530,8	0,0	0,0	26 987,8	81 222,1	85 320,9	0,0	1 000,0	1 000,0	
	федеральный бюджет		0,0	0,0	0,0	0,0	0,0	0,0	0,0	0,0	0,0	
	областной бюджет		93 682,5	0,0	0,0	13 035,1	39 230,3	41 417,1	0,0	0,0	0,0	
	местный бюджет		40 149,8	0,0	0,0	5 586,5	16 813,0	17 750,3	0,0	0,0	0,0	
	внебюджетные источники		61 698,5	0,0	0,0	8 366,2	25 178,8	26 153,5	0,0	1 000,0	1 000,0	
1	Мероприятие 1 «Модернизация лифтового хозяйства в многоквартирных жилых домах города Нижний Тагил» всего, из них:	Управление жилищного и коммунального хозяйства Администрации города	195 530,8	0,0	0,0	26 987,8	81 222,1	85 320,9	0,0	1 000,0	1 000,0	8
	федеральный бюджет		0,0	0,0	0,0	0,0	0,0	0,0	0,0	0,0	0,0	
	областной бюджет		93 682,5	0,0	0,0	13 035,1	39 230,3	41 417,1	0,0	0,0	0,0	
	местный бюджет		40 149,8	0,0	0,0	5 586,5	16 813,0	17 750,3	0,0	0,0	0,0	
	внебюджетные источники		61 698,5	0,0	0,0	8 366,2	25 178,8	26 153,5	0,0	1 000,0	1 000,0	

ПРИЛОЖЕНИЕ №6

к постановлению Администрации города от 10.09.2021 № 1687-ПА

ПРИЛОЖЕНИЕ №3

к муниципальной программе «Формирование современной городской среды города Нижний Тагил на 2017-2024 годы»

Перечень мероприятий и объектов для бюджетных инвестиций к муниципальной программе «Формирование современной городской среды города Нижний Тагил на 2017-2024 годы»

№ строки	Наименование мероприятия, объекта капитального строительства/источники строительства	Года реализации	Объемы финансирования, тыс. рублей									Заказчик (основа)	Исполнитель
			всего	2017 год	2018 год	2019 год	2020 год	2021 год	2022 год	2023 год	2024 год		
	Подпрограмма № 1 «Благоустройство дворовых территорий многоквартирных домов города Нижний Тагил до 2024 года»												
1	Благоустройство дворовых территорий многоквартирных домов, всего, из них:		552 906,1	84 874,0	166 398,6	117 680,4	77 495,2	34 477,7	71 980,2	0,0	0,0	Муниципальное казенное учреждение "Служба заказчика городского хозяйства"	победитель конкурсной процедуры
	федеральный бюджет		0,0	0,0	0,0	0,0	0,0	0,0	0,0	0,0	0,0		
	областной бюджет		415 520,0	42 012,6	148 260,9	108 595,1	64 472,5	28 047,8	24 131,0	0,0	0,0		
	местный бюджет		68 991,7	42 012,6	16 473,7	3 059,4	4 115,3	1 790,3	1 540,3	0,0	0,0		
	внебюджетные источники		68 394,5	848,7	1 664,0	6 025,9	8 907,4	4 639,6	46 308,9	0,0	0,0		
1)	Благоустройство территории жилого дома № 80 по улице Красноармейская в Ленинском районе города Нижний Тагил	2017	16 202,2	16 202,2	0,0	0,0	0,0	0,0	0,0	0,0	0,0	Муниципальное казенное учреждение "Служба заказчика городского хозяйства"	победитель конкурсной процедуры
	федеральный бюджет		0,0	0,0	0,0	0,0	0,0	0,0	0,0	0,0	0,0		
	областной бюджет		8 020,1	8 020,1	0,0	0,0	0,0	0,0	0,0	0,0	0,0		
	местный бюджет		8 020,1	8 020,1	0,0	0,0	0,0	0,0	0,0	0,0	0,0		
	внебюджетные источники		162,0	162,0	0,0	0,0	0,0	0,0	0,0	0,0	0,0		
2)	Благоустройство дворовой территории по адресу: город Нижний Тагил, улица Красноармейская дом 84, дом 84а	2017	9 369,1	9 369,1	0,0	0,0	0,0	0,0	0,0	0,0	0,0	Муниципальное казенное учреждение	победитель конкурсной процедуры

	федеральный бюджет		0,0	0,0	0,0	0,0	0,0	0,0	0,0	0,0	0,0	"Служба заказчика городского хозяйства"	
	областной бюджет		4 637,7	4 637,7	0,0	0,0	0,0	0,0	0,0	0,0	0,0		
	местный бюджет		4 637,7	4 637,7	0,0	0,0	0,0	0,0	0,0	0,0	0,0		
	внебюджетные источники		93,7	93,7	0,0	0,0	0,0	0,0	0,0	0,0	0,0		
3)	Благоустройство дворовой территории по адресу: город Нижний Тагил, улица Алтайская, дома 31, 33, улица Басова, дом 2	2017	20 984,2	20 984,2	0,0	0,0	0,0	0,0	0,0	0,0	0,0	Муниципальное казенное учреждение "Служба заказчика городского хозяйства"	победитель конкурсной процедуры
	федеральный бюджет		0,0	0,0	0,0	0,0	0,0	0,0	0,0	0,0	0,0		
	областной бюджет		10 387,2	10 387,2	0,0	0,0	0,0	0,0	0,0	0,0	0,0		
	местный бюджет		10 387,2	10 387,2	0,0	0,0	0,0	0,0	0,0	0,0	0,0		
	внебюджетные источники		209,8	209,8	0,0	0,0	0,0	0,0	0,0	0,0	0,0		
4)	Благоустройство дворовой территории по адресу: город Нижний Тагил, проспект Вагоностроителей дом 24, проспект Вагоностроителей дом 26, проспект Дзержинского дом 40 , проспект Дзержинского дом 42, проспект Дзержинского дом 44, улица Коминтерна дом 49, улица Коминтерна дом 51/46	2017	18 083,1	18 083,1	0,0	0,0	0,0	0,0	0,0	0,0	0,0	Муниципальное казенное учреждение "Служба заказчика городского хозяйства"	победитель конкурсной процедуры
	федеральный бюджет		0,0	0,0	0,0	0,0	0,0	0,0	0,0	0,0	0,0		
	областной бюджет		8 951,1	8 951,1	0,0	0,0	0,0	0,0	0,0	0,0	0,0		
	местный бюджет		8 951,1	8 951,1	0,0	0,0	0,0	0,0	0,0	0,0	0,0		
	внебюджетные источники		180,8	180,8	0,0	0,0	0,0	0,0	0,0	0,0	0,0		
5)	Благоустройство дворовой территории по адресу: город Нижний Тагил, Уральский проспект, дом 58	2017	12 212,8	12 212,8	0,0	0,0	0,0	0,0	0,0	0,0	0,0	Муниципальное казенное учреждение "Служба заказчика городского хозяйства"	победитель конкурсной процедуры
	федеральный бюджет		0,0	0,0	0,0	0,0	0,0	0,0	0,0	0,0	0,0		
	областной бюджет		6 045,3	6 045,3	0,0	0,0	0,0	0,0	0,0	0,0	0,0		
	местный бюджет		6 045,3	6 045,3	0,0	0,0	0,0	0,0	0,0	0,0	0,0		
	внебюджетные источники		122,1	122,1	0,0	0,0	0,0	0,0	0,0	0,0	0,0		
6)	Благоустройство дворовой территории по адресу:город Нижний Тагил, улица Черноисточинское шоссе, дом 7/2	2017	8 022,7	8 022,7	0,0	0,0	0,0	0,0	0,0	0,0	0,0	Муниципальное казенное учреждение "Служба заказчика городского хозяйства"	победитель конкурсной процедуры
	федеральный бюджет		0,0	0,0	0,0	0,0	0,0	0,0	0,0	0,0	0,0		
	областной бюджет		3 971,2	3 971,2	0,0	0,0	0,0	0,0	0,0	0,0	0,0		
	местный бюджет		3 971,2	3 971,2	0,0	0,0	0,0	0,0	0,0	0,0	0,0		
	внебюджетные источники		80,2	80,2	0,0	0,0	0,0	0,0	0,0	0,0	0,0		
7)	Благоустройство дворовой территории по адресу: город Нижний Тагил, улица Попова, 19	2018	14 441,2	0,0	14 587,1	0,0	0,0	0,0	0,0	0,0	0,0	Муниципальное казенное учреждение "Служба заказчика городского хозяйства"	победитель конкурсной процедуры
	федеральный бюджет		0,0	0,0	0,0	0,0	0,0	0,0	0,0	0,0	0,0		
	областной бюджет		12 997,0	0,0	12 997,0	0,0	0,0	0,0	0,0	0,0	0,0		
	местный бюджет		1 444,1	0,0	1 444,1	0,0	0,0	0,0	0,0	0,0	0,0		
	внебюджетные источники		145,9	0,0	145,9	0,0	0,0	0,0	0,0	0,0	0,0		
8)	Благоустройство дворовой территории по адресу: город Нижний Тагил, улица Техническая, дома 2, 4, 6, улица Кутузова, дома 1, 3, 5, улица Металлургов, 6а	2018	18 191,2	0,0	18 191,2	0,0	0,0	0,0	0,0	0,0	0,0	Муниципальное казенное учреждение "Служба заказчика городского хозяйства"	победитель конкурсной процедуры
	федеральный бюджет		0,0	0,0	0,0	0,0	0,0	0,0	0,0	0,0	0,0		
	областной бюджет		16 208,3	0,0	16 208,3	0,0	0,0	0,0	0,0	0,0	0,0		
	местный бюджет		1 800,9	0,0	1 800,9	0,0	0,0	0,0	0,0	0,0	0,0		
	внебюджетные источники		181,9	0,0	181,9	0,0	0,0	0,0	0,0	0,0	0,0		
9)	Благоустройство дворовой территории по адресу: город Нижний Тагил, улица Дарвина, дома 34, 36, 38, улица Балакинская, 43	2018	16 428,1	0,0	16 428,1	0,0	0,0	0,0	0,0	0,0	0,0	Муниципальное казенное учреждение "Служба заказчика городского хозяйства"	победитель конкурсной процедуры
	федеральный бюджет		0,0	0,0	0,0	0,0	0,0	0,0	0,0	0,0	0,0		
	областной бюджет		14 637,4	0,0	14 637,4	0,0	0,0	0,0	0,0	0,0	0,0		
	местный бюджет		1 626,4	0,0	1 626,4	0,0	0,0	0,0	0,0	0,0	0,0		
	внебюджетные источники		164,3	0,0	164,3	0,0	0,0	0,0	0,0	0,0	0,0		
10)	Благоустройство дворовой территории по адресу: город Нижний Тагил, улица Пархоменко, 137	2018	5 161,5	0,0	5 161,5	0,0	0,0	0,0	0,0	0,0	0,0	Муниципальное казенное учреждение "Служба заказчика городского хозяйства"	победитель конкурсной процедуры
	федеральный бюджет		0,0	0,0	0,0	0,0	0,0	0,0	0,0	0,0	0,0		
	областной бюджет		4 598,9	0,0	4 598,9	0,0	0,0	0,0	0,0	0,0	0,0		
	местный бюджет		511,0	0,0	511,0	0,0	0,0	0,0	0,0	0,0	0,0		
	внебюджетные источники		51,6	0,0	51,6	0,0	0,0	0,0	0,0	0,0	0,0		
11)	Благоустройство дворовой территории по адресу: город Нижний Тагил, улица Мира, дома 31, 31а, 33, улица Газетная, 97	2018	15 453,6	0,0	15 453,6	0,0	0,0	0,0	0,0	0,0	0,0	Муниципальное казенное учреждение "Служба заказчика городского хозяйства"	победитель конкурсной процедуры
	федеральный бюджет		0,0	0,0	0,0	0,0	0,0	0,0	0,0	0,0	0,0		
	областной бюджет		13 769,1	0,0	13 769,1	0,0	0,0	0,0	0,0	0,0	0,0		
	местный бюджет		1 529,9	0,0	1 529,9	0,0	0,0	0,0	0,0	0,0	0,0		
	внебюджетные источники		154,5	0,0	154,5	0,0	0,0	0,0	0,0	0,0	0,0		
12)	Благоустройство дворовой территории по адресу: город Нижний Тагил, улица Первомайская, дома 33, 35, 37, 39, улица Красноармейская, дома 68, 70, 72	2018	14 315,9	0,0	14 315,9	0,0	0,0	0,0	0,0	0,0	0,0	Муниципальное казенное учреждение "Служба заказчика городского хозяйства"	победитель конкурсной процедуры
	федеральный бюджет		0,0	0,0	0,0	0,0	0,0	0,0	0,0	0,0	0,0		
	областной бюджет		12 755,5	0,0	12 755,5	0,0	0,0	0,0	0,0	0,0	0,0		
	местный бюджет		1 417,3	0,0	1 417,3	0,0	0,0	0,0	0,0	0,0	0,0		
	внебюджетные источники		143,2	0,0	143,2	0,0	0,0	0,0	0,0	0,0	0,0		

13)	Благоустройство дворовой территории по адресу: город Нижний Тагил, улица Выйская, дома 27, 29, 31, 33, ул. В. Черепанова, дома 40, 44, 46, 48	2018	27 562,9	0,0	27 562,9	0,0	0,0	0,0	0,0	0,0	0,0	Муниципальное казенное учреждение "Служба заказчика городского хозяйства"	победитель конкурсной процедуры
	федеральный бюджет		0,0	0,0	0,0	0,0	0,0	0,0	0,0	0,0	0,0		
	областной бюджет		24 558,5	0,0	24 558,5	0,0	0,0	0,0	0,0	0,0	0,0		
	местный бюджет		2 728,8	0,0	2 728,8	0,0	0,0	0,0	0,0	0,0	0,0		
	внебюджетные источники		275,6	0,0	275,6	0,0	0,0	0,0	0,0	0,0	0,0		
14)	Благоустройство дворовой территории по адресу: город Нижний Тагил, улица Зари, дома 31, 33, 33а, 35, 37, 39, 41	2018	27 809,9	0,0	27 809,9	0,0	0,0	0,0	0,0	0,0	0,0	Муниципальное казенное учреждение "Служба заказчика городского хозяйства"	победитель конкурсной процедуры
	федеральный бюджет		0,0	0,0	0,0	0,0	0,0	0,0	0,0	0,0	0,0		
	областной бюджет		24 778,6	0,0	24 778,6	0,0	0,0	0,0	0,0	0,0	0,0		
	местный бюджет		2 753,2	0,0	2 753,2	0,0	0,0	0,0	0,0	0,0	0,0		
	внебюджетные источники		278,1	0,0	278,1	0,0	0,0	0,0	0,0	0,0	0,0		
15)	Благоустройство дворовой территории по адресу: город Нижний Тагил, проспект Ленинградский, дома 72а, 74, 76, 78, 80, 82, 84, 86, 88	2018	26 888,5	0,0	26 888,5	0,0	0,0	0,0	0,0	0,0	0,0	Муниципальное казенное учреждение "Служба заказчика городского хозяйства"	победитель конкурсной процедуры
	федеральный бюджет		0,0	0,0	0,0	0,0	0,0	0,0	0,0	0,0	0,0		
	областной бюджет		23 957,6	0,0	23 957,6	0,0	0,0	0,0	0,0	0,0	0,0		
	местный бюджет		2 662,0	0,0	2 662,0	0,0	0,0	0,0	0,0	0,0	0,0		
	внебюджетные источники		268,9	0,0	268,9	0,0	0,0	0,0	0,0	0,0	0,0		
16)	Благоустройство дворовой территории по адресу: город Нижний Тагил, улица Вязовская, дом 37, улица Циолковского, дом 14/35	2019	9 043,2	0,0	0,0	9 043,2	0,0	0,0	0,0	0,0	0,0	Муниципальное казенное учреждение "Служба заказчика городского хозяйства"	победитель конкурсной процедуры
	федеральный бюджет		0,0	0,0	0,0	0,0	0,0	0,0	0,0	0,0	0,0		
	областной бюджет		8 355,7	0,0	0,0	8 355,7	0,0	0,0	0,0	0,0	0,0		
	местный бюджет		235,4	0,0	0,0	235,4	0,0	0,0	0,0	0,0	0,0		
	внебюджетные источники		452,1	0,0	0,0	452,1	0,0	0,0	0,0	0,0	0,0		
17)	Благоустройство дворовой территории по адресу: город Нижний Тагил, улица Газетная, дом 41, улица Первомайская, дом 31	2019	9 080,2	0,0	0,0	9 080,2	0,0	0,0	0,0	0,0	0,0	Муниципальное казенное учреждение "Служба заказчика городского хозяйства"	победитель конкурсной процедуры
	федеральный бюджет		0,0	0,0	0,0	0,0	0,0	0,0	0,0	0,0	0,0		
	областной бюджет		8 389,8	0,0	0,0	8 389,8	0,0	0,0	0,0	0,0	0,0		
	местный бюджет		236,4	0,0	0,0	236,4	0,0	0,0	0,0	0,0	0,0		
	внебюджетные источники		454,0	0,0	0,0	454,0	0,0	0,0	0,0	0,0	0,0		
18)	Благоустройство дворовой территории по адресу: город Нижний Тагил, проспект Ленина, дома 52, 54, 58, 60, проспект Октябрьской революции, дома 27, 29, улица Карла Маркса, дома 54, 56, 60, 62, 64, проспект Мира, дома 22, 24, 26	2019	41 893,8	0,0	0,0	41 893,8	0,0	0,0	0,0	0,0	0,0	Муниципальное казенное учреждение "Служба заказчика городского хозяйства"	победитель конкурсной процедуры
	федеральный бюджет		0,0	0,0	0,0	0,0	0,0	0,0	0,0	0,0	0,0		
	областной бюджет		38 708,6	0,0	0,0	38 708,6	0,0	0,0	0,0	0,0	0,0		
	местный бюджет		1 090,5	0,0	0,0	1 090,5	0,0	0,0	0,0	0,0	0,0		
	внебюджетные источники		2 094,7	0,0	0,0	2 094,7	0,0	0,0	0,0	0,0	0,0		
19)	Благоустройство дворовой территории по адресу: Город Нижний Тагил, улица Нижняя Черепанова, дома 9, 11, 13, 15, 17, 19, 21	2019	39 105,1	0,0	0,0	39 105,1	0,0	0,0	0,0	0,0	0,0	Муниципальное казенное учреждение "Служба заказчика городского хозяйства"	победитель конкурсной процедуры
	федеральный бюджет		0,0	0,0	0,0	0,0	0,0	0,0	0,0	0,0	0,0		
	областной бюджет		36 131,9	0,0	0,0	36 131,9	0,0	0,0	0,0	0,0	0,0		
	местный бюджет		1 017,9	0,0	0,0	1 017,9	0,0	0,0	0,0	0,0	0,0		
	внебюджетные источники		1 955,3	0,0	0,0	1 955,3	0,0	0,0	0,0	0,0	0,0		
20)	Благоустройство дворовой территории по адресу: город Нижний Тагил, улица Красных Зорь, дома 1, 3, 5	2019	13 458,1	0,0	0,0	13 458,1	0,0	0,0	0,0	0,0	0,0	Муниципальное казенное учреждение "Служба заказчика городского хозяйства"	
	федеральный бюджет		0,0	0,0	0,0	0,0	0,0	0,0	0,0	0,0	0,0		
	областной бюджет		12 434,9	0,0	0,0	12 434,9	0,0	0,0	0,0	0,0	0,0		
	местный бюджет		350,3	0,0	0,0	350,3	0,0	0,0	0,0	0,0	0,0		
	внебюджетные источники		672,9	0,0	0,0	672,9	0,0	0,0	0,0	0,0	0,0		
21)	Благоустройство даровой территории по адресу: город Нижний Тагил, улица Верхняя Черепанова дома 50, 52, 54, 56, улица Выйская, дома 37, 41, 45, 47, 51	2019 - 2020	44 386,5	0,0	0,0	5 100,0	39 286,5	0,0	0,0	0,0	0,0	Муниципальное казенное учреждение "Служба заказчика городского хозяйства"	победитель конкурсной процедуры
	федеральный бюджет		0,0	0,0	0,0	0,0	0,0	0,0	0,0	0,0	0,0		
	областной бюджет		37 047,4	0,0	0,0	4 574,2	32 473,2	0,0	0,0	0,0	0,0		
	местный бюджет		2 201,7	0,0	0,0	128,9	2 072,8	0,0	0,0	0,0	0,0		
	внебюджетные источники		5 137,4	0,0	0,0	396,9	4 740,5	0,0	0,0	0,0	0,0		
22)	Благоустройство дворовой территории по адресу: город Нижний Тагил, улица Ермака, дома 49, 47, 51, 53, 55, 59, 61, улица Лебяжинская, дома 30, 32	2020	38 208,7	0,0	0,0	0,0	38 208,7	0,0	0,0	0,0	0,0	Муниципальное казенное учреждение "Служба заказчика городского хозяйства"	победитель конкурсной процедуры
	федеральный бюджет		0,0	0,0	0,0	0,0	0,0	0,0	0,0	0,0	0,0		
	областной бюджет		31 999,3	0,0	0,0	0,0	31 999,3	0,0	0,0	0,0	0,0		
	местный бюджет		2 042,5	0,0	0,0	0,0	2 042,5	0,0	0,0	0,0	0,0		
	внебюджетные источники		4 166,9	0,0	0,0	0,0	4 166,9	0,0	0,0	0,0	0,0		
23)	Благоустройство дворовой территории по адресу: город Нижний Тагил, улица Газетная, дома 87, 95	2021	15 412,6	0,0	0,0	0,0	0,0	15 412,6	0,0	0,0	0,0	Муниципальное казенное учреждение "Служба заказчика городского хозяйства"	победитель конкурсной процедуры
	федеральный бюджет		0,0	0,0	0,0	0,0	0,0	0,0	0,0	0,0	0,0		
	областной бюджет		12 484,8	0,0	0,0	0,0	0,0	12 484,8	0,0	0,0	0,0		
	местный бюджет		796,9	0,0	0,0	0,0	0,0	796,9	0,0	0,0	0,0		
	внебюджетные источники		2 130,9	0,0	0,0	0,0	0,0	2 130,9	0,0	0,0	0,0		

24)	Благоустройство дворовой территории МКД по адресу улица Космонавтов, 10, улица Ермака, 46	2021	19 065,1	0,0	0,0	0,0	0,0	19 065,1	0,0	0,0	0,0	Муниципальное казенное учреждение "Служба заказчика городского хозяйства"	победитель конкурсной процедуры
	федеральный бюджет		0,0	0,0	0,0	0,0	0,0	0,0	0,0	0,0	0,0		
	областной бюджет		15 563,0	0,0	0,0	0,0	0,0	15 563,0	0,0	0,0	0,0		
	местный бюджет		993,4	0,0	0,0	0,0	0,0	993,4	0,0	0,0	0,0		
	внебюджетные источники		2 508,7	0,0	0,0	0,0	0,0	2 508,7	0,0	0,0	0,0		
26)	Благоустройство придомовой территории по адресу: город Нижний Тагил, улица Дружинина, дом 39	2022	42 352,2	0,0	0,0	0,0	0,0	0,0	42 352,2	0,0	0,0	Муниципальное казенное учреждение "Служба заказчика городского хозяйства"	победитель конкурсной процедуры
	федеральный бюджет		0,0	0,0	0,0	0,0	0,0	0,0	0,0	0,0	0,0		
	областной бюджет		0,0	0,0	0,0	0,0	0,0	0,0	0,0	0,0	0,0		
	местный бюджет		0,0	0,0	0,0	0,0	0,0	0,0	0,0	0,0	0,0		
	внебюджетные источники		42 352,2	0,0	0,0	0,0	0,0	0,0	42 352,2	0,0	0,0		
27)	Благоустройство внутридворовой территории по адресу: город Нижний Тагил, улица Ермака, 40, 40а, 42, 44	2022	29 628,1	0,0	0,0	0,0	0,0	0,0	29 628,1	0,0	0,0	Муниципальное казенное учреждение "Служба заказчика городского хозяйства"	победитель конкурсной процедуры
	федеральный бюджет		0,0	0,0	0,0	0,0	0,0	0,0	0,0	0,0	0,0		
	областной бюджет		24 131,0	0,0	0,0	0,0	0,0	0,0	24 131,0	0,0	0,0		
	местный бюджет		1 540,3	0,0	0,0	0,0	0,0	0,0	1 540,3	0,0	0,0		
	внебюджетные источники		3 956,7	0,0	0,0	0,0	0,0	0,0	3 956,7	0,0	0,0		
1	Благоустройство территорий общего пользования всего, в том числе:		2 283 825,9	140 329,2	509 079,9	276 865,2	334 527,7	517 694,1	193 059,8	222 068,6	90 201,5	Муниципальное казенное учреждение "Служба заказчика городского хозяйства"	победитель конкурсной процедуры
	федеральный бюджет		0,0	0,0	0,0	0,0	0,0	0,0	0,0	0,0	0,0		
	областной бюджет		1 048 244,6	20 164,6	378 200,4	101 410,8	151 979,5	215 013,1	181 476,1	0,0	0,0		
	местный бюджет		823 311,3	20 164,6	130 879,5	175 454,4	182 548,2	302 681,0	11 583,7	0,0	0,0		
	внебюджетные источники		412 270,1	100 000,0	0,0	0,0	0,0	0,0	0,0	222 068,6	90 201,5		
1)	Благоустройство бульвара по проспекту Дзержинского на участке от проспекта Вагоностроителей до улицы Свердлова в городе Нижний Тагил (корректировка проекта)	2017	15 906,6	15 906,6	0,0	0,0	0,0	0,0	0,0	0,0	0,0	Муниципальное казенное учреждение "Служба заказчика городского хозяйства"	победитель конкурсной процедуры
	федеральный бюджет		0,0	0,0	0,0	0,0	0,0	0,0	0,0	0,0	0,0		
	областной бюджет		7 953,3	7 953,3	0,0	0,0	0,0	0,0	0,0	0,0	0,0		
	местный бюджет		7 953,3	7 953,3	0,0	0,0	0,0	0,0	0,0	0,0	0,0		
	внебюджетные источники		0,0	0,0	0,0	0,0	0,0	0,0	0,0	0,0	0,0		
2)	Благоустройство парка «Героям гражданской войны» (с благоустройством братской могилы) в городе Нижний Тагил	2018	24 422,6	24 422,6	0,0	0,0	0,0	0,0	0,0	0,0	0,0	Муниципальное казенное учреждение "Служба заказчика городского хозяйства"	победитель конкурсной процедуры
	федеральный бюджет		0,0	0,0	0,0	0,0	0,0	0,0	0,0	0,0	0,0		
	областной бюджет		12 211,3	12 211,3	0,0	0,0	0,0	0,0	0,0	0,0	0,0		
	местный бюджет		12 211,3	12 211,3	0,0	0,0	0,0	0,0	0,0	0,0	0,0		
	внебюджетные источники		0,0	0,0	0,0	0,0	0,0	0,0	0,0	0,0	0,0		
3)	Благоустройство парка отдыха в пойме реки Тагил от улице Фрунзе до улицы Красноармейской города Нижний Тагил	2017-2018	209 222,7	100 000,0	109 222,7	0,0	0,0	0,0	0,0	0,0	0,0	Муниципальное казенное учреждение "Служба заказчика городского хозяйства"	победитель конкурсной процедуры
	федеральный бюджет		0,0	0,0	0,0	0,0	0,0	0,0	0,0	0,0	0,0		
	областной бюджет		98 300,4	0,0	98 300,4	0,0	0,0	0,0	0,0	0,0	0,0		
	местный бюджет		10 922,3	0,0	10 922,3	0,0	0,0	0,0	0,0	0,0	0,0		
	внебюджетные источники		100 000,0	100 000,0	0,0	0,0	0,0	0,0	0,0	0,0	0,0		
4)	Комплексное благоустройство общественной территории по адресу: ТОС "Пограничный" в районе улицы Брусничная "Центр семейного отдыха"	2019	13 800,4	0,0	0,0	13 800,4	0,0	0,0	0,0	0,0	0,0	Муниципальное казенное учреждение "Служба заказчика городского хозяйства"	победитель конкурсной процедуры
	федеральный бюджет		0,0	0,0	0,0	0,0	0,0	0,0	0,0	0,0	0,0		
	областной бюджет		13 422,3	0,0	0,0	13 422,3	0,0	0,0	0,0	0,0	0,0		
	местный бюджет		378,1	0,0	0,0	378,1	0,0	0,0	0,0	0,0	0,0		
	внебюджетные источники		0,0	0,0	0,0	0,0	0,0	0,0	0,0	0,0	0,0		
5)	Комплексное благоустройство сквера "Пионерский" по улице Ильича в городе Нижний Тагил	2019	84 281,1	0,0	0,0	84 281,1	0,0	0,0	0,0	0,0	0,0	Муниципальное казенное учреждение "Служба заказчика городского хозяйства"	победитель конкурсной процедуры
	федеральный бюджет		0,0	0,0	0,0	0,0	0,0	0,0	0,0	0,0	0,0		
	областной бюджет		81 971,8	0,0	0,0	81 971,8	0,0	0,0	0,0	0,0	0,0		
	местный бюджет		2 309,3	0,0	0,0	2 309,3	0,0	0,0	0,0	0,0	0,0		
	внебюджетные источники		0,0	0,0	0,0	0,0	0,0	0,0	0,0	0,0	0,0		
6)	Строительство объектов наружного освещения на территории города Нижний Тагил	2019-2021	1 029 193,8	0,0	399 857,2	172 597,5	172 847,5	283 891,6	0,0	0,0	0,0	Муниципальное казенное учреждение "Служба заказчика городского хозяйства"	победитель конкурсной процедуры
	федеральный бюджет		0,0	0,0	0,0	0,0	0,0	0,0	0,0	0,0	0,0		
	областной бюджет		279 900,0	0,0	279 900,0	0,0	0,0	0,0	0,0	0,0	0,0		
	местный бюджет		749 293,8	0,0	119 957,2	172 597,5	172 847,5	283 891,6	0,0	0,0	0,0		
	внебюджетные источники		0,0	0,0	0,0	0,0	0,0	0,0	0,0	0,0	0,0		
7)	Комплексное благоустройство общественной территории – площадь около здания по адресу: город Нижний Тагил, улица Зари, 21	2019-2020	19 186,8	0,0	0,0	6 186,2	13 000,6	0,0	0,0	0,0	0,0	Муниципальное казенное учреждение "Служба заказчика городского хозяйства"	победитель конкурсной процедуры
	федеральный бюджет		0,0	0,0	0,0	0,0	0,0	0,0	0,0	0,0	0,0		
	областной бюджет		18 237,3	0,0	0,0	6 016,7	12 220,6	0,0	0,0	0,0	0,0		
	местный бюджет		949,5	0,0	0,0	169,5	780,0	0,0	0,0	0,0	0,0		
	внебюджетные источники		0,0	0,0	0,0	0,0	0,0	0,0	0,0	0,0	0,0		
8)	Комплексное благоустройство «Парк Победы на ГГМ» в городе Нижний Тагил	2020	37 909,1	0,0	0,0	0,0	37 909,1	0,0	0,0	0,0	0,0	Муниципальное казенное учреждение "Служба заказчика городского хозяйства"	победитель конкурсной процедуры
	федеральный бюджет		0,0	0,0	0,0	0,0	0,0	0,0	0,0	0,0	0,0		
	областной бюджет		35 634,6	0,0	0,0	0,0	35 634,6	0,0	0,0	0,0	0,0		
	местный бюджет		2 274,5	0,0	0,0	0,0	2 274,5	0,0	0,0	0,0	0,0		
	внебюджетные источники		0,0	0,0	0,0	0,0	0,0	0,0	0,0	0,0	0,0		

9)	Благоустройство территории в границах улиц Салтыкова-Щедрина (от дома 24 до дома 38); Котовского (от дома 55/2 до дома 69); Калинина (от дома 59 до дома 63), город Нижний Тагил	2020	15 952,1	0,0	0,0	0,0	15 952,1	0,0	0,0	0,0	0,0	Муниципальное казенное учреждение "Служба заказчика городского хозяйства"	победитель конкурсной процедуры
	федеральный бюджет		0,0	0,0	0,0	0,0	0,0	0,0	0,0	0,0	0,0		
	областной бюджет		14 995,0	0,0	0,0	0,0	14 995,0	0,0	0,0	0,0	0,0		
	местный бюджет		957,1	0,0	0,0	0,0	957,1	0,0	0,0	0,0	0,0		
	внебюджетные источники		0,0	0,0	0,0	0,0	0,0	0,0	0,0	0,0	0,0		
10)	Благоустройство парковой зоны в мкр. Муринские пруды	2020	94 818,4	0,0	0,0	0,0	94 818,4	0,0	0,0	0,0	0,0	Муниципальное казенное учреждение "Служба заказчика городского хозяйства"	победитель конкурсной процедуры
	федеральный бюджет		0,0	0,0	0,0	0,0	0,0	0,0	0,0	0,0	0,0		
	областной бюджет		89 129,3	0,0	0,0	0,0	89 129,3	0,0	0,0	0,0	0,0		
	местный бюджет		5 689,1	0,0	0,0	0,0	5 689,1	0,0	0,0	0,0	0,0		
	внебюджетные источники		0,0	0,0	0,0	0,0	0,0	0,0	0,0	0,0	0,0		
11)	Комплексное благоустройство лесопарковой зоны «Пихтовые горы»	2021-2024	144 152,3	0,0	0,0	0,0	0,0	78 689,1	65 463,2	0,0	0,0	Муниципальное казенное учреждение "Служба заказчика городского хозяйства"	победитель конкурсной процедуры
	федеральный бюджет		0,0	0,0	0,0	0,0	0,0	0,0	0,0	0,0	0,0		
	областной бюджет		135 503,1	0,0	0,0	0,0	0,0	73 967,7	61 535,4	0,0	0,0		
	местный бюджет		8 649,2	0,0	0,0	0,0	0,0	4 721,4	3 927,8	0,0	0,0		
	внебюджетные источники		0,0	0,0	0,0	0,0	0,0	0,0	0,0	0,0	0,0		
12)	Комплексное благоустройство общественной территории «Площадь Танкостроителей» в городе Нижний Тагил	2021	57 390,4	0,0	0,0	0,0	0,0	57 390,4	0,0	0,0	0,0	Муниципальное казенное учреждение "Служба заказчика городского хозяйства"	победитель конкурсной процедуры
	федеральный бюджет		0,0	0,0	0,0	0,0	0,0	0,0	0,0	0,0	0,0		
	областной бюджет		53 947,0	0,0	0,0	0,0	0,0	53 947,0	0,0	0,0	0,0		
	местный бюджет		3 443,4	0,0	0,0	0,0	0,0	3 443,4	0,0	0,0	0,0		
	внебюджетные источники		0,0	0,0	0,0	0,0	0,0	0,0	0,0	0,0	0,0		
13)	Комплексное благоустройство сквера за МБУ «Дворец культуры «Юбилейный»	2021	71 334,8	0,0	0,0	0,0	0,0	71 334,8	0,0	0,0	0,0	Муниципальное казенное учреждение "Служба заказчика городского хозяйства"	победитель конкурсной процедуры
	федеральный бюджет		0,0	0,0	0,0	0,0	0,0	0,0	0,0	0,0	0,0		
	областной бюджет		67 054,6	0,0	0,0	0,0	0,0	67 054,6	0,0	0,0	0,0		
	местный бюджет		4 280,2	0,0	0,0	0,0	0,0	4 280,2	0,0	0,0	0,0		
	внебюджетные источники		0,0	0,0	0,0	0,0	0,0	0,0	0,0	0,0	0,0		
14)	Комплексное благоустройство общественной территории "Аллея Рандеву" в районе Нижнетагильского филиала ГРПОУ "Свердловский областной медицинский колледж", город Нижний Тагил	2021	26 388,1	0,0	0,0	0,0	0,0	26 388,1	0,0	0,0	0,0	Муниципальное казенное учреждение "Служба заказчика городского хозяйства"	победитель конкурсной процедуры
	федеральный бюджет		0,0	0,0	0,0	0,0	0,0	0,0	0,0	0,0	0,0		
	областной бюджет		20 043,8	0,0	0,0	0,0	0,0	20 043,8	0,0	0,0	0,0		
	местный бюджет		6 344,3	0,0	0,0	0,0	0,0	6 344,3	0,0	0,0	0,0		
	внебюджетные источники		0,0	0,0	0,0	0,0	0,0	0,0	0,0	0,0	0,0		
15)	Комплексное благоустройство парка культуры и отдыха металлургов, город Нижний Тагил	2022	114 750,1	0,0	0,0	0,0	0,0	114 750,1	0,0	0,0	0,0	Муниципальное казенное учреждение "Служба заказчика городского хозяйства"	победитель конкурсной процедуры
	федеральный бюджет		0,0	0,0	0,0	0,0	0,0	0,0	0,0	0,0	0,0		
	областной бюджет		107 865,0	0,0	0,0	0,0	0,0	0,0	107 865,0	0,0	0,0		
	местный бюджет		6 885,1	0,0	0,0	0,0	0,0	0,0	6 885,1	0,0	0,0		
	внебюджетные источники		0,0	0,0	0,0	0,0	0,0	0,0	0,0	0,0	0,0		
16)	Комплексное благоустройство пешеходной территории проспекта Ленинградский на участке от проспекта Дзержинского до улицы Зари (нечетная сторона) город Нижний Тагил	2022-2024	234 915,0	0,0	0,0	0,0	0,0	0,0	12 846,5	222 068,6	0,0	Муниципальное казенное учреждение "Служба заказчика городского хозяйства"	победитель конкурсной процедуры
	федеральный бюджет		0,0	0,0	0,0	0,0	0,0	0,0	0,0	0,0	0,0		
	областной бюджет		12 075,7	0,0	0,0	0,0	0,0	0,0	12 075,7	0,0	0,0		
	местный бюджет		770,8	0,0	0,0	0,0	0,0	0,0	770,8	0,0	0,0		
	внебюджетные источники		222 068,6	0,0	0,0	0,0	0,0	0,0	0,0	222 068,6	0,0		
17)	Комплексное благоустройство общественной территории в районе зданий по адресу: г. Нижний Тагил, Черноисточинское шоссе, дома 15, 15а, 15б, 17, 19	2024	39 586,2	0,0	0,0	0,0	0,0	0,0	0,0	0,0	39 586,2	Муниципальное казенное учреждение "Служба заказчика городского хозяйства"	победитель конкурсной процедуры
	федеральный бюджет		0,0	0,0	0,0	0,0	0,0	0,0	0,0	0,0	0,0		
	областной бюджет		0,0	0,0	0,0	0,0	0,0	0,0	0,0	0,0	0,0		
	местный бюджет		0,0	0,0	0,0	0,0	0,0	0,0	0,0	0,0	0,0		
	внебюджетные источники		39 586,2	0,0	0,0	0,0	0,0	0,0	0,0	0,0	39 586,2		
18)	Комплексное благоустройство территории набережной и общественной территории по адресу: Свердловская область, городской округ Нижний Тагил, поселок Висимо-Уткинск	2022	50 615,3	0,0	0,0	0,0	0,0	0,0	0,0	0,0	50 615,3	Муниципальное казенное учреждение "Служба заказчика городского хозяйства"	победитель конкурсной процедуры
	федеральный бюджет		0,0	0,0	0,0	0,0	0,0	0,0	0,0	0,0	0,0		
	областной бюджет		0,0	0,0	0,0	0,0	0,0	0,0	0,0	0,0	0,0		
	местный бюджет		0,0	0,0	0,0	0,0	0,0	0,0	0,0	0,0	0,0		
	внебюджетные источники		50 615,3	0,0	0,0	0,0	0,0	0,0	0,0	0,0	50 615,3		
Подпрограмма № 3 «Модернизация лифтового хозяйства в многоквартирных жилых домах города Нижний Тагил»													
1.	Модернизация лифтов в многоквартирных домах	2019-2022	195 530,81	0,00	0,00	26 987,80	81 222,10	85 320,91	0,00	1 000,00	1 000,00	Управление жилищного и коммунального хозяйства	победитель конкурсной процедуры
	федеральный бюджет		0,00	0,00	0,00	0,00	0,00	0,00	0,00	0,00	0,00		
	областной бюджет		93 682,50	0,00	0,00	13035,10	39 230,30	41 417,10	0,00	0,00	0,00		
	местный бюджет		40 149,80	0,00	0,00	5586,50	16 813,00	17 750,30	0,00	0,00	0,00		
	внебюджетные источники		61 698,51	0,00	0,00	8366,20	25 178,80	26 153,51	0,00	1 000,00	1 000,00		

АДМИНИСТРАЦИЯ ГОРОДА НИЖНИЙ ТАГИЛ

ПОСТАНОВЛЕНИЕ

ОТ 10.09.2021 № 1688-ПА

О внесении изменений в Программу комплексного развития социальной инфраструктуры городского округа Нижний Тагил на период до 2035 года, утвержденную постановлением Администрации города Нижний Тагил от 13.01.2020 № 19-ПА

В соответствии с Градостроительным Кодексом Российской Федерации от 29 декабря 2004 года № 190-ФЗ (в редакции от 30.04.2021), Постановлением Правительства Российской Федерации от 1 октября 2015 года № 1050 «Об утверждении требований к программам комплексного развития социальной инфраструктуры поселений, городских округов», Приказом Министерства экономического развития Российской Федерации от 29.03.2016 № 181 «Об утверждении порядка осуществления мониторинга разработки и утверждения программ комплексного развития социальной инфраструктуры поселений, городских округов», Генеральным планом городского округа Нижний Тагил, утвержденным

Решением Нижнетагильской городской Думы от 20.12.2012 № 58 (в редакции Решения Нижнетагильской городской Думы от 28.03.2013 № 18, от 27.02.2015 № 9, от 08.10.2015 № 30, от 21.02.2017 № 9, от 28.11.2019 № 50, от 25.06.2020 № 18, от 23.07.2020 № 27, от 26.11.2020 № 43), руководствуясь Уставом города Нижний Тагил, Администрация города Нижний Тагил

ПОСТАНОВЛЯЕТ:

1. Внести в Программу комплексного развития социальной инфраструктуры городского округа Нижний Тагил на период до 2035 года, утвержденную постановлением

Администрации города Нижний Тагил от 13.01.2020 № 19-ПА (далее – Программа) изменения, изложив её в новой редакции (приложение).

2. Опубликовать данное постановление в газете «Тагильский рабочий» и разместить на официальном сайте города Нижний Тагил.

4. Контроль за выполнением настоящего постановления возложить на заместителя Главы Администрации города по социальной политике В.Г. Сурова.

В. Ю. ПИНАЕВ,
Глава города.

ПРИЛОЖЕНИЕ

к постановлению Администрации города от 10.09.2021 № 1688-ПА

Программа комплексного развития социальной инфраструктуры городского округа Нижний Тагил на период до 2035 года

город Нижний Тагил
2021 год

Содержание		
	Список таблиц документа	4
	Список иллюстраций документа	6
Раздел 1.	Паспорт Программы	7
Глава 1.	Введение	11
Глава 2.	Описание социально-экономического состояния городского округа Нижний Тагил	12
Глава 3.	Демографическая ситуация и анализ численности населения городского округа Нижний Тагил	13
Раздел 2.	Характеристика существующего состояния социальной инфраструктуры городского округа Нижний Тагил	16
Глава 4.	Анализ системы образования	16
Глава 5.	Анализ физической культуры, спорта и молодежной политики	46
Глава 6.	Молодежная политика	52
Глава 7.	Анализ сети учреждений культуры	62
Глава 8.	Анализ системы здравоохранения	71
Раздел 3.	Развитие социальной инфраструктуры	85
Глава 9.	План мероприятий (инвестиционных проектов) по проектированию, строительству и реконструкции объектов социальной инфраструктуры	85
Глава 10.	Развитие инфраструктуры объектов образования на территории городского округа Нижний Тагил на 2020-2035 годы	86
Глава 11.	Развитие инфраструктуры объектов физической культуры, спорта и молодежной политики на территории городского округа Нижний Тагил на 2020-2035 годы	92
Глава 12.	Оценка объёмов источников финансирования мероприятий (инвестиционных проектов) по проектированию, строительству и реконструкции объектов физической культуры, спорта и молодежной политики	100
Глава 13.	Предложения по совершенствованию информационного обеспечения деятельности по проектированию, строительству, реконструкции объектов физической культуры, спорта и молодежной политики	101
Глава 14.	Планируемые проектные инициативы межмуниципального сотрудничества в пределах Екатеринбургской агломерации в сфере физической культуры, спорта и молодежной политики	103
Глава 15.	Развитие инфраструктуры объектов культуры на территории городского округа Нижний Тагил на 2020-2035 годы	104
Глава 16.	Развитие инфраструктуры объектов здравоохранения на территории городского округа Нижний Тагил на 2020-2035 годы	108
	Приложение к программе. План мероприятий (инвестиционных проектов) по проектированию, строительству и реконструкции объектов социальной инфраструктуры	109
Список таблиц документа		
Таблица 1.	Занятость, доходы и уровень жизни населения (итоги реализации на 1 января 2018 года)	15
Таблица 2.	Технико-экономические параметры дошкольных образовательных организаций городского округа Нижний Тагил	24
Таблица 3.	Технико-экономические параметры общеобразовательных организаций городского округа Нижний Тагил	34
Таблица 4.	Технико-экономические параметры организаций дополнительного образования, подведомственных управлению образования Администрации города Нижний Тагил	41
Таблица 5.	Технико-экономические параметры детских загородных оздоровительных лагерей, подведомственных управлению образования Администрации города Нижний Тагил	44
Таблица 6.	Технико-экономические параметры объектов физической культуры и спорта города Нижний Тагил	50
Таблица 7.	Предоставление молодым семьям муниципальной поддержки на приобретение (строительство) жилья в городе Нижний Тагил	59
Таблица 8.	Технико-экономические параметры детского загородного оздоровительного лагеря, подведомственного управлению по развитию физической культуры, спорта и молодежной политики	60
Таблица 9.	Технико-экономические параметры существующих организаций дополнительного образования в сфере культуры	69
Таблица 10.	Технико-экономические параметры существующих объектов в сфере культуры (сельские Дома культуры)	70
Таблица 11.	Технико-экономические параметры государственных учреждений здравоохранения, расположенных на территории городского округа Нижний Тагил	72
Таблица 12.	Основные демографические показатели городского округа Нижний Тагил за период с 2005 года по 2018 год	73
Таблица 13.	Информация о социальных услугах, оказываемых населению городского округа Нижний Тагил	79
Таблица 14.	Дополнительные (к государственным) муниципальные меры социальной поддержки отдельным категориям граждан	103
Таблица 15.	Обеспеченность городского округа Нижний Тагил образовательными организациями (в соответствии с нормативами градостроительного проектирования городского округа Нижний Тагил, утвержденными Решением Нижнетагильской городской Думы от 21.12.2017 № 59)	104

Таблица 16.	Прогнозируемый спрос на услуги социальной инфраструктуры в сфере образования (в соответствии с прогнозом изменения численности и половозрастного состава населения), с учетом объема планируемого жилищного строительства	87
Таблица 17.	Целевые индикаторы программы, включающие технико-экономические и социально-экономические показатели развития социальной инфраструктуры в сфере образования	88
Таблица 18.	Мероприятия (инвестиционные проекты), по развитию сети учреждений образования, подведомственных управлению образования Администрации города Нижний Тагил	89
Таблица 19.	Расчет потребности населения городского округа Нижний Тагил в сфере физической культуры, спорта и молодежной политики в соответствии со Стратегией развития физической культуры, спорта и молодежной политики до 2031 года	96
Таблица 20.	Прогнозируемый спрос на услуги физической культуры, спорта и молодежной политики (в соответствии с прогнозом изменения численности и половозрастного состава населения), с учетом объема планируемого жилищного строительства	96
Таблица 21.	Распределение обязательств по созданию и содержанию объектов физической культуры, спорта и молодежной политики инфраструктуры органами исполнительной власти Российской Федерации и органами местного самоуправления	97
Таблица 22.	Мероприятия (инвестиционные проекты), по развитию сети учреждений физической культуры и спорта	99
Таблица 23.	Показатели эффективности мероприятий по развитию сети объектов физической культуры, спорта и молодежной политики	101
Таблица 24.	Целевые индикаторы программы, включающие технико-экономические и социально-экономические показатели развития социальной инфраструктуры в сфере культуры	105
Таблица 25.	Мероприятия (инвестиционные проекты), по развитию сети учреждений культуры, подведомственных управлению культуры Администрации города Нижний Тагил	106
Таблица 26.	Мероприятия (инвестиционные проекты), по развитию системы здравоохранения	108

Список иллюстраций документа

Рисунок 1.	Схема расположения городского округа Нижний Тагил в системе расселения Свердловской области	12
Рисунок 2.	Мониторинг основных социально-демографических показателей по уровню рождаемости и смертности	77
Рисунок 3.	Мониторинг доходов многодетных семей	77

Раздел 1. Паспорт Программы

Наименование Программы	«Программа комплексного развития социальной инфраструктуры городского округа Нижний Тагил на период до 2035 года» (далее – Программа)
Основание для разработки Программы	<div><div>- Федеральный закон от 6 октября 2003 года № 131-ФЗ «Об общих принципах организации местного самоуправления в Российской Федерации»;</div><div>- Федеральный закон от 29 декабря 2014 года № 456-ФЗ «О внесении изменений в Градостроительный кодекс Российской Федерации и отдельные законодательные акты Российской Федерации»;</div><div>- Постановление Правительства Российской Федерации от 1 октября 2015 года № 1050 «Об утверждении требований к программам комплексного развития социальной инфраструктуры поселений, городских округов»;</div><div>- Государственная программа Свердловской области «Реализация основных направлений государственной политики в строительном комплексе Свердловской области до 2024 года», утвержденная постановлением Правительства Свердловской области от 13.04.2017 № 251-ПП.</div><div>- Устав города Нижний Тагил;</div><div>- Генеральный план городского округа Нижний Тагил, утвержденный решением Нижнетагильской городской Думы от 20.12.2012 № 58 (в редакции Решения Нижнетагильской городской Думы от 28.03.2013 № 18, от 27.02.2015 № 9, от 08.10.2015 № 30, от 21.02.2017 № 9, от 28.11.2019 № 50, от 25.06.2020 № 18, от 23.07.2020 № 27, от 26.11.2020 № 43)</div><div>- Нормативы градостроительного проектирования городского округа Нижний Тагил, утвержденные решением Нижнетагильской городской Думы от 21.12.2017 № 59;</div><div>- муниципальная программа «Создание дополнительных мест в дошкольных образовательных организациях города Нижний Тагил на 2018-2025 годы», утвержденная постановлением Администрации города Нижний Тагил от 03.05.2018 № 1334-ПА;</div><div>- муниципальная программа «Создание новых мест в общеобразовательных организациях города на 2016-2025 годы», утвержденная постановлением Администрации города Нижний Тагил от 23.08.2016 № 2420-ПА;</div><div>- муниципальная программа «Реализация основных направлений строительного комплекса в городе Нижний Тагил до 2024 года», утвержденная постановлением Администрации города Нижний Тагил от 27.05.2018 № 1569-ПА;</div></div>
Разработчик Программы	<div><div>- Управление архитектуры и градостроительства Администрации города Нижний Тагил, 622001, Россия, Свердловская область, город Нижний Тагил, улица Красноармейская, 36, телефон/факс: 8(3435) 25-75-36;</div><div>- Управление образования Администрации города Нижний Тагил, 622001, Россия, Свердловская область, город Нижний Тагил, улица Огаркова, 5/проспект Ленина, 6, телефон/факс: (3435) 47-81-15, факс 47-81-14;</div><div>- Управление по развитию физической культуры, спорта и молодежной политики Администрации города Нижний Тагил, 622001, Россия, Свердловская область, город Нижний Тагил, улица Огаркова, 5/ проспект Ленина, 6, телефон/факс (3435) 47-80-60;</div><div>- Управление культуры Администрации города Нижний Тагил, 622001, Россия, Свердловская область, город Нижний Тагил, улица Горюхиной, 56, телефон/факс (3435) 41-12-31;</div><div>- управление социальных программ и семейной политики Администрации города Нижний Тагил, 622001, Россия, Свердловская область, город Нижний Тагил, улица Огаркова, 5, телефон/факс: (3435) 41-31-07.</div></div>
Цели Программы	<div><div>1. Обеспечение безопасности, качества и эффективности использования населением объектов социальной инфраструктуры городского округа.</div><div>2. Обеспечение доступности объектов социальной инфраструктуры городского округа для населения в соответствии с нормативами градостроительного проектирования.</div><div>3. Обеспечение сбалансированного, перспективного развития социальной инфраструктуры города Нижний Тагил до 2035 года в соответствии с установленными потребностями в объектах социальной инфраструктуры.</div><div>4. Достижение расчетного уровня обеспеченности населения городского округа услугами объектов социальной инфраструктуры в соответствии с нормативами градостроительного проектирования.</div><div>5. Обеспечение эффективности функционирования действующей социальной инфраструктуры городского округа.</div><div>6. Разработка единого комплекса мероприятий, направленных на обеспечение оптимальных решений системных проблем в области функционирования и развития социальной инфраструктуры города Нижний Тагил.</div></div>
Задачи Программы	<div><div>1. Анализ наличия и уровня обеспеченности населения городского округа услугами объектов социальной инфраструктуры.</div><div>2. Прогноз потребностей населения городского округа в объектах социальной инфраструктуры до 2035 года.</div><div>3. Формирование перечня мероприятий (инвестиционных проектов) по проектированию, строительству, реконструкции объектов социальной инфраструктуры города.</div><div>4. Оценка объемов и источников финансирования мероприятий по проектированию, строительству, реконструкции объектов социальной инфраструктуры городского округа.</div><div>5. Оценка эффективности реализации мероприятий и соответствия нормативам градостроительного проектирования городского округа.</div><div>6. Предложения по совершенствованию нормативно-правового и информационного обеспечения развития социальной инфраструктуры городского округа.</div></div>
Целевые показатели (индикаторы) обеспеченности населения объектами социальной инфраструктуры	<div><div>Система образования:</div><div>- увеличение уровня фактической обеспеченности дошкольными образовательными учреждениями до 100%;</div><div>- увеличение уровня фактической обеспеченности учреждениями общего образования детей до 100%;</div><div>- увеличение уровня фактической обеспеченности учреждениями дополнительного образования детей до 100%.</div><div>Физическая культура, спорт и молодежная политика:</div><div>- увеличение доли населения, систематически занимающегося физкультурой и спортом, в общей численности муниципального образования с 32% до 50%;</div><div>- увеличение уровня фактической обеспеченности спортивными объектами с 30% до 60% от норматива;</div><div>- увеличение уровня фактической обеспеченности учреждениями спорта и молодежной политики с 35% до 60%.</div><div>Культура:</div><div>- увеличение уровня фактической обеспеченности культурно-досуговыми учреждениями до 100 % от норматива;</div><div>- увеличение уровня фактической обеспеченности библиотеками до 100% от норматива.</div><div>Здравоохранение:</div><div>- увеличение доли населения, обеспеченного объектами здравоохранения в соответствии с нормативными значениями.</div></div>

Укрупненное описание запланированных мероприятий (инвестиционных проектов) по проектированию, строительству, реконструкции объектов социальной инфраструктуры	Мероприятия по проектированию, строительству и реконструкции объектов местного значения в областях: образование, физическая культура и спорт, культура, здравоохранение. Мероприятия программы (инвестиционные проекты) направлены на развитие объектов социальной инфраструктуры по направлениям: Система образования: - развитие сети дошкольных образовательных учреждений; - развитие сети общеобразовательных учреждений; - развитие учреждений дополнительного образования. Физическая культура, спорт и молодежная политика: - развитие сети спортивных залов; - развитие сети бассейнов; - развитие сети плоскостных сооружений; - развитие системы учреждений молодежной политики; - обеспечение учреждениями молодежной политики. Культура: - развитие системы учреждений культуры; - развитие системы учреждений дополнительного образования; - развитие системы библиотечного обслуживания Здравоохранение: - развитие государственных учреждений здравоохранения.
Сроки и этапы реализации Программы	Срок реализации Программы: Мероприятия и целевые показатели (индикаторы), предусмотренные программой, рассчитаны на первые 5 лет, с разбивкой по годам, а на последующий период (до окончания срока действия программы) – без разбивки по годам. 1 этап: 2020-2025 годы; 2 этап: 2026-2035 годы.
Объем и источники финансирования Программы	Финансирование входящих в Программу мероприятий осуществляется за счет средств бюджета Свердловской области, бюджета муниципального образования город Нижний Тагил и внебюджетных средств. Прогнозный общий объем финансирования Программы составляет: 14 765,954 млн. рублей
Ожидаемые результаты	Ввод в эксплуатацию предусмотренных Программой объектов социальной инфраструктуры в целях обеспечения нормативного соответствия и надежности функционирования социальных систем, способствующих комфортным и безопасным условиям населения для развития и проживания в городском округе Нижний Тагил.

Глава 1. Введение

Социальная инфраструктура – система необходимых для жизнеобеспечения человека объектов, коммуникаций, а также предприятий, учреждений и организаций, оказывающих социальные и коммунально-бытовые услуги населению, органов управления и кадров, деятельность которых направлена на удовлетворение общественных потребностей граждан соответствующих установленным показателям качества жизни.

Функции социальной инфраструктуры определяются и подчинены целям социального и экономического развития общества – достижению социальной однородности общества и всестороннему гармоничному развитию личности.

К наиболее значимым целевым функциям социальной инфраструктуры можно отнести:

- создание условий для формирования прогрессивных тенденций в демографических процессах;
- эффективное использование трудовых ресурсов;
- обеспечение оптимальных жилищно-коммунальных и бытовых условий жизни населения;
- улучшение и сохранение физического здоровья населения;
- рациональное использование свободного времени гражданами.

Основной целью функционирования объектов социальной инфраструктуры является полноценное и всестороннее развитие личности человека путем удовлетворения его бытовых, духовных и культурных потребностей.

Развитие отраслей социальной инфраструктуры учитывает основные задачи социальной политики, направленной на улучшение качества жизни населения, повышение уровня его благосостояния и долголетия, формирование и воспроизводство здорового, творчески активного поколения. К ним относятся:

- повышение уровня и качества развития социальной инфраструктуры;
- создание культурной сферы жизнедеятельности человека;
- улучшение экологических условий жизни и труда;
- повышение профессионального уровня работников, как базы увеличения производительности труда и роста объема товаров и услуг;
- создание гарантий социальной защищенности всех групп населения, в том числе молодежи и пенсионеров;
- удовлетворение потребностей населения в товарах и услугах при повышении уровня платежеспособности населения.

Программа комплексного развития социальной инфраструктуры городского округа Нижний Тагил на период до 2035 года создана на основании Стратегии социально-экономического развития города Нижний Тагил, утвержденной Решением Нижнетагильской городской Думы от 31.01.2019 № 2-П.

Глава 2. Описание социально-экономического состояния городского округа Нижний Тагил

Городской округ Нижний Тагил расположен в западной части Свердловской области. На юге он граничит с городским округом Староуткинск, на юго-западе – с Шалинским городским округом, на юго-востоке – с Кировградским городским округом и городским округом Верхний Тагил, на севере – с Кушвинским и Горноуральским городскими округами, на западе – с Пермским краем, на востоке – с Горноуральским городским округом.

Местоположение городского округа в системе расселения Свердловской области представлено на рисунке 1.



Рисунок 1. Схема расположения городского округа Нижний Тагил в системе расселения Свердловской области

Площадь территории городского округа Нижний Тагил составляет – 4356,155 км2.

Глава 3. Демографическая ситуация и анализ численности населения городского округа Нижний Тагил

Численность постоянного населения городского округа Нижний Тагил, по предварительной оценке по состоянию на 01.01.2021 года, составила 347 167 человек, в том числе городское – 344 656 человек.

На территории городского округа Нижний Тагил расположено 23 населенных пункта, в том числе: 1 город и 22 сельских населенных пункта: город Нижний Тагил, деревня Баронская, деревня Заречная, деревня Захаровка, деревня Нижняя Осянка, деревня Усть-Утка, поселок Антоновский, поселок Баклушина, поселок Висимо-Уткинск, поселок Волчёвка, поселок Евстюниха, поселок Ёква, поселок Канава, поселок Покровское-1, поселок Студёный, поселок Таны, поселок Уралец, поселок Чауж, поселок, Чащино, село Верхняя Осянка, село Елизаветинское, село Серебрянка, село Сулём.

Наименование показателей	2014	2015	2016	2017	2018
Численность экономически активного населения (тыс. человек)	202,1	199,5	199,5	196,7	196,7
- в % к численности постоянного населения	56,1	55,4	55,6	54,83	55,12
Численность занятых в экономике (тыс. человек)	192,4	187,2	185,6 оперативные данные	184,3 оперативные данные	176,7
Уровень регистрируемой безработицы, %:	0,61	0,92	0,79	0,57	0,44
Численность безработных (человек)	1 224	1 841	1 584	1 130	864
Среднедушевые денежные доходы населения (рублей в месяц)	20989,85	21 206,1 оперативные данные	21 151,47 оперативные данные	22 045,38 оперативные данные	23 390,11 оперативные данные
Среднемесячная заработная плата одного работника в экономике (рублей)	30857,9	31 179,9	32 088,7	34 823,5 по крупным и средним предприятиям города	37 023,4 по крупным и средним предприятиям города
Численность населения с денежными доходами ниже величины прожиточного минимума (человек)	35932	информация отсутствует	информация отсутствует	информация отсутствует	информация отсутствует

Таблица 1. Занятость, доходы и уровень жизни населения (итоги реализации на 1 января 2019 года)

Административным центром городского округа является город Нижний Тагил, который расположен на расстоянии 146 км к северу от областного центра, города Екатеринбург.

Город Нижний Тагил – крупнейший индустриально-транспортный центр Среднего Урала. Решающую роль в экономике города играют предприятия тяжелой промышленности, развиваются легкая и пищевая промышленность. В городе несколько десятков строительных организаций. Нижний Тагил – важнейший транспортный узел Среднего Урала. В городе перекрещиваются 3 направления железных дорог и 5 направлений внешних автодорог.

Нижний Тагил имеет широкую сеть торговых, медицинских, образовательных и культурно-просветительских учреждений: Нижнетагильский государственный социально-педагогический институт (филиал) ФГАОУ ВПО «Российский государственный профессионально-педагогический университет, Нижнетагильский технологический институт – филиал Уральского федерального университета имени первого Президента России Б.Н. Ельцина», старейший горно-металлургический колледж имени Е.А. и М.Е. Черепановых, профессиональный колледж имени Н.А. Демидова, два педагогических колледжа, строительный техникум, торгово-экономический колледж, Уральский колледж прикладного искусства и дизайна (филиал Федерального государственного бюджетного образовательного учреждения высшего образования «Московская государственная художественно-промышленная академия имени С.Г. Строганова»), колледж искусств, филиал областного медицинского колледжа, 65 общеобразовательных учреждений, 8 объединений дошкольных образовательных учреждений (структурные подразделения – 146 детских садов), 9 учреждений дополнительного образования с 21 структурным подразделением, 11 загородных оздоровительных лагерей, государственный цирк. В Нижнем Тагиле действуют 22 муниципальных учреждения культуры, 5 стадионов, 7 крытых плавательных бассейнов (25 и 50 метров), аквапарк, лыжные базы, трамплинный комплекс на горе Долгой – место проведения соревнований различного уровня по прыжкам с трамплина и лыжному двоебью. В городе функционируют 18 спортивных школ, профессиональные команды: «Уралец-НТ» (футбол, 2 лига) и «Политехник» (шахматы). Издаются 2 общественно-политических издания «Тагильский рабочий», «Право плюс» и 2 многотиражные газеты «Высокогорский горняк», «Машиностроитель».

Экономическое развитие города Нижний Тагил характеризуется положительной динамикой по большинству основных показателей (таблица 1).

Раздел 2. Характеристика существующего состояния социальной инфраструктуры городского округа Нижний Тагил

Глава 4. Анализ системы образования

В муниципальную систему образования городского округа Нижний Тагил входят 65 школ, 146 детских садов, объединенных в 8 юридических лиц, 9 учреждений дополнительного образования, 10 оздоровительных лагерей, подведомственных управлению образования.

В 2020-2021 учебном году в общеобразовательных учреждениях города обучаются 39549 учащихся. Детские сады посещают 21269 детей, в учреждениях дополнительного образования занимаются 20896 детей и подростков.

Система дошкольного образования города функционирует стабильно. Во всех детских садах города реализуется Федеральный государственный образовательный стандарт дошкольного образования. В детских садах функционируют 59 групп различной направленности, что позволяет обеспечить удовлетворение особых образовательных потребностей детей, и 94 логопункта для детей с нарушениями речи.

Общая численность детей дошкольного возраста (от 0 до 7 лет), проживающих на территории города Нижний Тагил, остается стабильной:

2015 год – 31 672 человек, 2016 год – 34 801 человек, 2017 год – 35 602 человек, 2018 год – 34 452 человек, 2019 год – 31 166 человек, 2020 год – 30 342 человека. Численность детей от 3 до 7 лет, проживающих на территории города Нижний Тагил – 18 736 человек, из них посещают общеобразовательные учреждения – 1 095 человек, охвачены услугами дошкольного образования – 17255 человек, в том числе посещают:

- муниципальные дошкольные образовательные учреждения – 17 105 человек;
- негосударственные дошкольные образовательные учреждения – 99 человек;
- негосударственные учреждения, оказывающие услуги по присмотру и уходу за детьми (не имеющие лицензии на осуществление образовательной деятельности) – 51 человек.

Обеспеченность детей от 3 до 7 лет на 1 января 2021 года услугами дошкольного образования составляет 100%. Охват услугами дошкольного образования 98 %. Численность детей, зарегистрированных в электронной очереди – 304 человек. Все дети в возрасте от 3 до 7 лет на желаемую дату зачисления обеспечены местами.

Решается проблема по обеспечению местами в ясельных группах детей от полутора до 3 лет. По состоянию на 1 января 2021 года очередь детей от 1 года до 3 лет составляет 2 231 человек. В городе 7 детских садов-яслей только для детей в возрасте от 1 года до 3 лет. Всего в городе для детей раннего возраста (от 1 года до 3 лет) функционирует 244 группы.

В целях достижения к 2021 году 100% доступности дошкольного образования для детей в возрасте до трёх лет Правительством Российской Федерации утверждена государственная программа Российской Федерации «Развитие образования» (Постановление Правительства Российской Федерации от 26 декабря 2017 года № 1642).

Целевые ориентиры программы и их значения по годам:

- доступность дошкольного образования для детей в возрасте от 2 месяцев до 3 лет в 2018 году – 84,77%, в 2019 году – 94,02%; в 2020– 99%, в 2021 – 100%. На 31 декабря 2020 года доступность дошкольного образования для детей в возрасте от 2 месяцев до 3 лет в городе Нижний Тагил составила – 99,6%.

При существующей инфраструктуре дошкольного образования в городском округе Нижний Тагил, с учетом демографического прогноза, вопрос доступности дошкольного образования для детей в возрасте до 3 лет может быть решен только за счет проведения дополнительных мероприятий по вводу дополнительных мест.

Проанализирована потребность в местах по микрорайонам города, учтены процессы миграции, демографические прогнозы, развитие социальной инфраструктуры города, разработана муниципальная целевая программа по созданию дополнительных мест в дошкольных образовательных организациях города Нижний Тагил на 2018–2025 годы (утверждена постановлением Администрации города Нижний Тагил от 03.05.2018 № 1334-ПА с изменениями).

Предполагаемые мероприятия в рамках программы:

- строительство 8 новых детских садов;
- создание дополнительных мест в действующих детских садах;
- перепрофилирование групп в действующих детских садах под ясли (790 мест).

В рамках программы в 2018 году открыто 7 групп в действующих детских садах, введено дополнительно 123 места в Муниципальном бюджетном дошкольном образовательном учреждении детском саду «Жемчужинка» комбинированного вида, Муниципальном автономном дошкольном образовательном учреждении детском саду «МАЯЧОК» комбинированного вида, Муниципальном автономном дошкольном образовательном учреждении детском саду «Радость» комбинированного вида. В 2019 году дополнительно введено 78 мест для детей в возрасте до 3 лет в действующих детских садах Муниципальном бюджетном дошкольном образовательном учреждении детском саду «Солнышко» комбинированного вида, Муниципальном бюджетном дошкольном образовательном учреждении детском саду «Академия детства» комбини-

рованного вида.

В 2020 году в рамках национального проекта «Демография» на территории Гальяно-Горбуновского массива построены три детских сада. В дошкольных образовательных учреждениях создана уникальная образовательная среда. Детские сады оснащены современной мебелью и образовательным игровым оборудованием.

В детском саду № 210 на 170 мест Муниципального автономного дошкольного образовательного учреждения детского сада «Радость» комбинированного вида (улица Удовенко, 4) созданы центры по астрономии и робототехнике. Кабинет логопеда оснащен специализированным логопедическим программным и сенсорным оборудованием. В спортивном зале для организации двигательной активности детей используется интерактивный пол.

В детский сад № 211 на 90 мест Муниципального автономного дошкольного образовательного учреждения детского сада «Радость» комбинированного вида (Уральский проспект, 93) приобретено новейшее оборудование: цифровые микроскопы, интерактивные глобусы, цифровые планшеты с 3Д-картами, 3Д-ручками, созданы арт-, леги-, мульт-студии. В группах предусмотрены центры для организации образовательного процесса с установленными маркерными и интерактивными досками, центры для двигательной активности детей, игровые модули.

В детском саду № 212 на 170 мест Муниципального автономного дошкольного образовательного учреждения детского сада «Радость» комбинированного вида (Уральский проспект, 32а) создана современная образовательная среда. Каждая из 8 групп оборудована интерактивным экраном, который реагирует на голос, движение, прикосновение, созданы центры для экспериментирования и технического конструирования.

Физкультурный зал оборудован современными безопасными тренажерами. Необходимым элементом предметной среды станет интерактивная библиотека, с помощью робота-рассказчика воспитанники смогут прослушать стихотворение или рассказ, узнать об авторе, просмотреть иллюстрации. В библиотеке собраны звуковые и архитектурные книги, книги-квесты, книги-путешествия.

Все дошкольные учреждения построены с учетом всех требований безопасности, предусмотрены широкие лестничные марши, двухуровневые поручни, мебель изготовлена из натуральных материалов, на прогулочных площадках размещены сертифицированные малые формы, соответствующие возрасту детей.

Строительство трех детских садов и компенсационные мероприятия по переоборудованию дошкольных групп в ясельные в действующих детских садах, позволило дополнительно ввести 430 мест для детей от полутора до 3 лет.

Несмотря на проводимые мероприятия в рамках муниципальной программы, проблема очередности в детских садах города для детей до 3 лет остается актуальной, поскольку:

- большинство детских садов построено более 50 лет назад, существует необходимость проведения капитальных ремонтов, реконструкции (закрытия) зданий детских садов (в связи с невозможностью функционирования по техническим причинам за последние восемь лет закрыто 4 детских сада);
- действующие здания детских садов не соответствуют современным «Санитарно-эпидемиологическим требованиям к устройству, содержанию и организации режима работы дошкольных образовательных организаций» (СанПиН 2.4.1.3049-13), и, как следствие, в групповые помещения принимается ограниченное количество детей;
- населением востребованы группы комбинированной и компенсирующей направленности (количество детей в таких группах ограничено от 10 до 15 человек) в связи с наличием у большого количества детей психолого-медико-педагогических заключений;
- в последние годы очередь в детские сады для детей в возрасте от 1 года до 3-х лет остается стабильной.

Сеть общеобразовательных учреждений на протяжении последних трех лет остается стабильной. Из 65 общеобразовательных учреждений 19 являются автономными, 3 – казенными, 43 – бюджетными, в том числе 1 начальная школа-детский сад, 2 начальных школы, 1 основная школа, 61 средняя школа (из них – 4 школы с углубленным изучением отдельных предметов, 3 гимназии, 2 лицей). В сельской местности расположены 4 школы.

Контингент учащихся общеобразовательных учреждений города имеет тенденцию к увеличению. Начиная с 2013 года, количество учащихся возросло с 33 252 до 39 549 человек (рост на 6 297 человека).

В 2020-2021 учебном году в 22 общеобразовательных учреждениях образовательный процесс ведется в две смены (33,8% ОУ). Во вторую смену обучается 3 642 человека, что составляет 9,2% от общего количества обучающихся. В первую смену обучалось 90,8% от общего количества учащихся. Коэффициент сменности на протяжении последних восьми лет составляет 1,1.

С целью обеспечения создания новых мест в общеобразовательных организациях в соответствии с прогнозируемой потребностью и современными требованиями к условиям обучения в городе Нижний Тагил действует муниципальная программа «Создание новых мест в обще-

образовательных организациях города Нижний Тагил на 2016 - 2025 годы». По данной программе в 2016-2017 годах в девяти школах города создано дополнительно 647 мест путем перепрофилирования помещений. Из них: в 2016 году 162 места в общеобразовательных учреждениях №№ 70, 144, Горно-металлургическая, в 2017 году 485 мест в общеобразовательных учреждениях №№ 35, 41, 80, 61, 6, 38.

В 2018 году в результате проведенного капитального ремонта, приведения в соответствие с требованиями пожарной безопасности и санитарного законодательства здания, помещений и сооружений (в том числе инженерно-технических сетей), благоустройства территории Муниципального бюджетного общеобразовательного учреждения средней общеобразовательной школы № 56 создано и оснащено 507 новых мест.

В 2019 году введена в эксплуатацию школа-новостройка на 1200 мест в микрорайоне Мурунские пруды – Муниципальное автономное общеобразовательное учреждение средняя общеобразовательная школа № 100, после капитального ремонта введено в эксплуатацию Муниципальное бюджетное общеобразовательное учреждение средняя общеобразовательная школа № 72 (250 мест). Строительство и проведение капитального ремонта позволило обеспечить в этих школах создание современной образовательной среды.

В 2020 году путем проведения капитального ремонта здания Муниципального автономного общеобразовательного учреждения средней общеобразовательной школы № 85 создано 550 мест. Проведена реконструкция школьного стадиона. Территория стадиона включает в себя современное футбольное поле с искусственным покрытием, беговую дорожку, баскетбольную площадку, а также две спортивно-игровые зоны. В школе создана современная образовательная среда. Приобретенное оборудование позволит реализовывать образовательные программы в соответствии с требованиями Федерального государственного образовательного стандарта. Обучение в 10-11 классах будет обеспечено по естественно-научному и технологическому профилям.

38 школьных зданий (57,6%) введены в эксплуатацию более 50 лет назад. Темпы износа зданий существенно опережают темпы их капитального ремонта и реконструкции.

Имеющиеся инфраструктурные возможности не позволяют обеспечить в необходимом количестве спрос на общеобразовательные услуги. Таким образом, в городе Нижний Тагил существует необходимость ввода в эксплуатацию новых инфраструктурных объектов, реализующих услуги в сфере общего образования.

В первоочередном порядке требуется реконструкция зданий 2 школ, капитальный ремонт зданий 10 школ, строительство 2 новых современных зданий школ.

Система дополнительного образования детей занимает важное место в системе непрерывного образования и обеспечивает детям дополнительные возможности для духовного, интеллектуального и физического развития, удовлетворения их творческих и образовательных потребностей. Кроме того, занятость подростков во внеурочное время способствует снижению развития социальных рисков (подростковой преступности, употребления психоактивных веществ, проявления экстремизма и межнациональной розни). Учащимся, занимающимся в детских объединениях системы дополнительного образования, предоставляется спектр образовательных программ, учитывающий интересы учащихся, социальный заказ родителей, а также региональные и национальные особенности нашего города.

Сложившаяся в городе система дополнительного образования обладает открытостью, мобильностью, гибкостью, способностью быстро и точно реагировать на изменения в интересах ребенка, его семьи, общества, государства.

Система дополнительного образования детей представлена:

- 2 дворцами детского и юношеского творчества;
- 2 домами детского и юношеского творчества;
- станцией юных техников;
- станцией юных натуралистов;
- станцией юных туристов;
- детским юношеским центром;
- центром детского творчества.

Имеющаяся инфраструктура учреждений дополнительного образования формировалась в 60-70-е годы XX века. Анализ системы дополнительного образования в городе показывает, что наиболее широко представлены детские объединения художественно-эстетической направленности.

Вместе с тем новый государственный образовательный стандарт требует включения современных школьников в проектную и исследовательскую деятельность, чему способствуют ресурсоемкие кружки технической, спортивной и туристско-краеведческой направленностей.

Необходимы новые условия для обеспечения занятости подростков во внеурочное время.

Необходимо создание новой инфраструктуры для развития дополнительного образования в городе, например:

- создание оранжереи на базе Городской станции юных натуралистов;
- создание кордодрома в пойме реки Тагил;
- создание детского технопарка «Кванториум»;
- создание мобильного автодрома на базе Станции

юных техников;

- создание специализированной спортивной площадки для детей с ограниченными возможностями здоровья;
- создание практико-ориентированного туристско-краеведческого комплекса в структуре Городской станции юных туристов;
- организация туристического полевого лагеря в поселке Антоновский.

Развитие системы технического творчества детей и молодежи, адаптированной к современному уровню развития науки, техники и технологий, учитывающей приоритеты социально-экономической политики Свердловской области и рассчитанной на все социально-возрастные категории детей и молодежи, является одной из приоритетных задач системы дополнительного образования в городском округе Нижний Тагил.

Техническое творчество детей неразрывно связано с развитием системы учебно-исследовательских, научно-технических мероприятий: олимпиад, конкурсов, соревнований, слетов юных техников, выставок технического творчества, учебно-исследовательских конференций и других мероприятиях, в которых учащиеся городского округа Нижний Тагил принимают активное участие.

Сложившаяся ситуация потребовала разработки в городе Нижний Тагил нового подхода к развитию технического творчества детей. Создание технопарка «Кванториум» является решением данной задачи.

Ежегодно в 10-ти муниципальных загородных оздоровительных лагерях города отдыхают и оздоравливаются за летний период около 6,5 тысяч детей из 39,5 тысяч детей школьного возраста.

6 лагерей из 10 введены в эксплуатацию в начале 60 - 70 годов прошлого века. В 4 действующих лагерях не используется 11 корпусов (560 мест). Инфраструктура для занятий спортом и организации досуга детей морально устарела, пищеблоki требуют модернизации.

Выделяемые средства фактически используются на проведение капитальных ремонтов и устранение предписаний надзорных органов.

Обеспеченность предприятий достаточным количеством высококвалифицированных специалистов и рабочих кадров с учетом требований современных стандартов и передовых технологий является не только главной задачей системы профобразования, но и неперенным условием стабильного развития реального сектора экономики местного рынка.

После проведенной реорганизации профессиональные образовательные организации в городе Нижний Тагил представлены 13 учреждениями, руководители которых входят в Совет директоров профессиональных образовательных организаций Горнозаводского управленческого округа. Совет директоров – центр, координирующий деятельность 24 колледжей и техникумов.

Для выполнения своей главной социальной функции система среднего профессионального образования городского округа Нижний Тагил обладает хорошим потенциалом:

- опыт участия в Пилотном проекте по реализации государственного задания Свердловской области по направлению подготовки специалистов ЖКХ на 2015-2016 годы (ГАПОУ СО «НТСК», ГАПОУ СО «НТГПК имени Н.А. Демидова»);
- организация деятельности Студенческих конструкторских бюро на базе трех колледжей (ГАПОУ СО «НТТМиС», ГБПОУ СО «НТЖТ», ГАПОУ СО «НТГПК имени Н.А. Демидова»);
- разработка и реализация инновационных проектов в качестве Региональной инновационной площадки Свердловской области (ГБПОУ «НТПК № 1», ГБПОУ «НТПК № 2», ГБПОУ «НТЭК», ГАПОУ СО «НТГПК имени Н.А. Демидова»);
- наличие статуса «ВЕДУЩИЙ» колледж по подготовке кадров из перечня наиболее востребованных и перспек-

тивных специальностей и рабочих профессий (далее – ТОП-50, ТОП-регион, ТОП-город) (ГАПОУ СО «НТТМиС», ГБПОУ СО «НТЖТ», ГАПОУ СО «НТГПК имени Н.А. Демидова»);

- опыт участия в Национальном чемпионате профессионального мастерства «Молодые профессионалы» по стандартам WorldSkills.

Ежегодно команды профессиональных образовательных организаций города Нижний Тагил принимают участие в региональном этапе чемпионата профессионального мастерства «Молодые профессионалы (WorldSkills Россия)»).

Для Нижнего Тагила как для планируемой территории опережающего социально-экономического развития особую актуальность приобретает вопрос подготовки кадров. Основная проблема в том, что система профессионального образования города и округа, несмотря на свой имеющийся потенциал, не может в полном объеме удовлетворить кадровые потребности местного рынка.

Повышение эффективности и качества образования – одно из базовых направлений реализации государственной политики в сфере образования. Общими целями государственной политики являются обеспечение соответствия качества образования меняющимся запросам населения и перспективным задачам развития общества и экономики.

Ключевые направления развития каждого уровня образования определены в государственной программе Свердловской области «Развитие системы образования в Свердловской области до 2024 года».

Таблица 2. Техничко-экономические параметры дошкольных образовательных организаций городского округа Нижний Тагил

№ п. п.	Название учреждения	Место нахождения, адрес(а) мест осуществления образовательной деятельности	Площадь, квадратный метр	Площадь земельного участка, квадратный метр	Проектная вместимость плановая, человек	Вместимость фактическая (количество обучающихся)	Год ввода	Процент износа, %	Описание здания
1	Муниципальное автономное дошкольное образовательное учреждение детский сад «Академия детства» комбинированного вида								
	д/с № 5	622049, Свердловская область, город Нижний Тагил, улица Захарова, 14	2878,7	7496	130	160	2011	0	двухэтажное, бетонное
	д/с № 8	622030,Свердловская область, город Нижний Тагил, Черноисточинское шоссе, 48	1181,3	5622	140	115	1991	4	двухэтажное, шлакоблочное
	д/с № 15	622049,Свердловская область, город Нижний Тагил, улица Удовенко, 18	2832,8	10615	270	270	2013	0	трёхэтажное из твинблоков
	д/с № 19	622012, Свердловская область, город Нижний Тагил, улица Бригадная, 104	692,9	6364	75	75	1903	46	двухэтажное, кирпичное
	д/с № 96	622001, Свердловская область, город Нижний Тагил, улица Радищева, 5	1830	5792	140	130	1978	35	двухэтажное, крупноблочное
	д/с № 172	622049,Свердловская область, город Нижний Тагил, Черноисточинское шоссе, 5	2227,8	11055	280	242	1979	54	двухэтажное, крупноблочное
	д/с № 191	622049,Свердловская область, город Нижний Тагил, Октябрьский проспект, 24	2780,90	10604	280	258	1984	22,5	двухэтажное, керамзитобетонное
	д/с № 196	622049,Свердловская область, город Нижний Тагил, Уральский проспект, 62	3310,2	10706	280	260	1984	9	двухэтажное, крупноблочное
2	Муниципальное автономное дошкольное образовательное учреждение детский сад «Гармония» комбинированного вида								
	д/с № 1	622012, Свердловская область, город Нижний Тагил, улица Сурикова, 1а	1109,1	5770	90	90	1972	57,09	двухэтажное, крупноблочное здание
	д/с № 4 (поселок Уралец)	622910, Свердловская область, Пригородный район, поселок Уралец, улица Ленина, 15а	1085,6	5500	110	45	1970	35	двухэтажное, кирпичное
	д/с № 22	622001, Свердловская область, город Нижний Тагил, улица Шламовая, 31	2671,7	12256	60	55	1967	57,73	трехэтажное, шлакоблочное
	д/с № 33	622031, Свердловская область, город Нижний Тагил, улица Монтажников, 33	1227,7	6735	140	120	1977	48,13	двухэтажное, крупноблочное
	д/с № 78	622042, Свердловская область, город Нижний Тагил, улица Восточная, 5	786,9	3707	60	45	1953	78,45	двухэтажное, шлакоблочное
	д/с № 85	622012, Свердловская область, город Нижний Тагил, улица 9 Января, 3	2389,5	11368	280	222	1984	43,8	двухэтажное, крупноблочное и шлакоблочное
	д/с № 101	622004, Свердловская область, город Нижний Тагил, улица Краснофлотская, 15	1081,7	6098	130	113	1965	54,60	двухэтажное, крупноблочное
	д/с № 182	622012, Свердловская область, город Нижний Тагил, улица Щорса, 20а	1774,7	6192	140	120	1982	47,43	двухэтажное, шлакоблочное
	д/с № 32	622379, Свердловская область, Пригородный район, поселок Покровское-1, 12	1051,7	3622	90	76	1979	50	двухэтажное, блочное
3	Муниципальное автономное дошкольное образовательное учреждение детский сад «Детство» комбинированного вида								
	д/с № 23	622052, Свердловская область, город Нижний Тагил, улица Зари, дом 29	1286,8	10740	155	160	1977	30	двухэтажное, крупноблочное
	д/с № 29	622048, Свердловская область, город Нижний Тагил, проспект Ленинградский, 90	1079,8	10580	161	161	1968	60	двухэтажное, шлакоблочное
	д/с № 31	622048, Свердловская область, город Нижний Тагил, улица Авангардная, 43	582,3	4826	75	76	1959	60	двухэтажное, шлакоблочное
	д/с № 32	622018, Свердловская область, город Нижний Тагил, проспект Ленинградский, 42 а	9600	3668	143	143	1967	60	двухэтажное, шлакоблочное
	д/с № 38	622051, Свердловская область, город Нижний Тагил, проспект Ленинградский, 49-а	756	3982	80	85	1959	60	двухэтажное, шлакоблочное

	д/с № 49	622018, Свердловская область, город Нижний Тагил, улица Орджоникидзе, 36А	1121	5140	110	130	1963	60	двухэтажное, шлакоблочное
	д/с № 57	622051, Свердловская область, город Нижний Тагил, улица Правды, 19а	733	3602	101	101	1960	60	двухэтажное, шлакоблочное
	д/с № 64	622051, Свердловская область, город Нижний Тагил, улица Коминтерна, 48	918,1	3670	75	80	1959	48	двухэтажное, шлакоблочное
	д/с № 75	622048, Свердловская область, город Нижний Тагил, проспект Вагоностроителей, 43а	2780	9949	220	220	2013	0	двухэтажное из твинблоков
	д/с № 76	622018, Свердловская область, город Нижний Тагил, Ленинградский проспект, 5А	1120	5588	110	130	1963	60	двухэтажное, шлакоблочное
	д/с № 77	622051, Свердловская область город Нижний Тагил, улица Тельмана, 24	1929,4	9752	240	240	1963	42	двухэтажное, шлакоблочное
	д/с № 79	622018, Свердловская область, город Нижний Тагил, Ленинградский проспект, 5Б	902	5392	124	130	1963	60	двухэтажное, шлакоблочное
	д/с № 87	622051, Свердловская область город Нижний Тагил, улица Чайковского, 68 а	831	5000	160	130	1963	60	двухэтажное, шлакоблочное
	д/с № 89	622018, Свердловская область город Нижний Тагил, улица Юности, 25	907	5283	140	120	1975	50	двухэтажное, шлакоблочное
	д/с № 90	622051, Свердловская область город Нижний Тагил, улица Молодежная, 9а	5316	2637,83	110	123	1963	44	двухэтажное, кирпичное
	д/с № 112	622004, Свердловская область, город Нижний Тагил, улица Урожайная, 212	1392	2785	160	160	1992	20	двухэтажное, шлакоблочное
	д/с № 122	622018, Свердловская область город Нижний Тагил, улица Басова, 4	1971	9436	252	252	1987	20	двухэтажное, шлакоблочное
	д/с № 143	622018, Свердловская область, город Нижний Тагил, улица Басова, 7	9882	8166	251	251	1989	15	двухэтажное, шлакоблочное
	д/с № 144	622018, Свердловская область город Нижний Тагил, улица Коминтерна, 46	834,7	6285	92	90	1962	33	двухэтажное, шлакоблочное
	д/с № 160	622051, Свердловская область город Нижний Тагил, улица Чайковского, 125	881	5152	100	100	1965	61	двухэтажное, крупноблочное
	д/с № 167	622051, Свердловская область город Нижний Тагил, улица Чайковского, 125а	864,2	6021	140	110	1967	45	двухэтажное, крупноблочное
	д/с № 175	622052, Свердловская область, город Нижний Тагил, улица Сибирская, 85	622,1	5673	175	142	1980	42	двухэтажное, панельное
	д/с № 179	622052, Свердловская область, город Нижний Тагил, улица Пихтовая, 8	2055,8	12000	280	255	1981	20	двухэтажное, панельное
	д/с № 181	622051, Свердловская область, город Нижний Тагил, улица Свердлова, 21	1287	2697	270	270	2014	0	трёхэтажное из твинблока
	д/с № 185	622051, Свердловская область, город Нижний Тагил, улица Молодежная, 11	903	5486	112	112	1978	44	двухэтажно шлакоблочное
	д/с № 187	622051, Свердловская область, город Нижний Тагил, улица Тельмана, 15	1155,3	5821	130	148	2015	0	трёхэтажное из твинблока
	д/с № 189	622048, Свердловская область город Нижний Тагил, улица Калинина, 103	2748,3	10150	270	270	2014	0	трехэтажное, каркасное
	д/с № 190	622052, Свердловская область, город Нижний Тагил, улица Парковая, 3	1652	8711	303	248	1983	35	двухэтажное, шлакоблочное
	д/с № 192	622004, Свердловская область, город Нижний Тагил, улица Бобкова, 20	1127	10798,56	270	270	2015	0	трёхэтажное из твинблока
	д/с № 193	622052, Свердловская область, город Нижний Тагил, улица Пихтовая, 43	1925	9786	244	244	1984	30	двухэтажное, шлакоблочное
	д/с № 194	622048, Свердловская область, город Нижний Тагил, улица Пихтовая, 45	1820	9669	244	244	1990	15	двухэтажное, панельное
	д/с № 198	622048, Свердловская область, город Нижний Тагил, улица Зари, 101	1875	10000	253	253	1985	35	двухэтажное, шлакоблочное
	д/с № 199	622004, Свердловская область, город Нижний Тагил, улица Бобкова, 6	1542	11027	310	275	1990	20	трехэтажное, шлакоблочное
	д/с № 204	622018, Свердловская область, город Нижний Тагил, улица Алтайская, 45	1539	9538	249	256	1986	15	двухэтажное, шлакоблочное
	д/с № 53	622051, Свердловская область, город Нижний Тагил, проспект Дзержинского, 33а	944,2	3911	110	106	1959	48	двухэтажное, шлакоблочное
	д/с № 56	622052, Свердловская область, город Нижний Тагил, улица Энтузиастов, 62	679,1	5650	116	116	1963	40	двухэтажное, шлакоблочное
	д/с № 59	622052, Свердловская область, город Нижний Тагил, Ленинградский проспект, 99А	689,3	5907	140	135	1976	19	двухэтажное, шлакоблочное
	д/с № 113	622048, Свердловская область, город Нижний Тагил, улица Авангардная, 41	690,4	5057	82	82	1959	51	двухэтажное, шлакоблочное
	д/с № 118	622052, Свердловская область, город Нижний Тагил, проспект Вагоностроителей, 32а	693,8	4121	88	88	1959	44	двухэтажное, шлакоблочное
	д/с № 139	622052, Свердловская область, город Нижний Тагил, улица Энтузиастов, 55а	470,7	2706	28	28	1962	42	двухэтажное, шлакоблочное
	д/с № 171	622052, Свердловская область, город Нижний Тагил, улица Энтузиастов, 76 б	663,9	5550	140	110	1969	60	двухэтажное, шлакоблочное
	д/с № 183	622052, Свердловская область, город Нижний Тагил, улица Сибирская, 87	1013	3668	137	137	1981	21	двухэтажное, шлакоблочное
	д/с № 206	622018 Свердловская область, город Нижний Тагил, проспект Ленинградский, 30А	2711,8	4191,2	260	263	1989	14	двухэтажное, шлакоблочное
4	Муниципальное автономное дошкольное образовательное учреждение детский сад «Жемчужинка» комбинированного вида								
	д/с № 25	622042, Свердловская область, город Нижний Тагил, улица Жуковского, 24	893,9	4869	135	135	1963	14,54	двухэтажное, шлакоблочное
	д/с № 55	622016, Свердловская область, город Нижний Тагил, улица Лебяжинская, 11	1449,8	4649	110	110	1971	50,27	двухэтажное, крупноблочное
	д/с № 106	622042, Свердловская область, город Нижний Тагил, улица Карла Либкнехта, 7	1059,1	6121	135	135	1965	65,5	двухэтажное, шлакоблочное
	д/с № 124	622042, Свердловская область, город Нижний Тагил, улица Жуковского, 24	753,3	4580	90	90	1960	71,5	двухэтажное, шлакоблочное
	д/с № 127	622042, Свердловская область, город Нижний Тагил, проспект Мира, 60	721,5	3377	86	86	1960	67,58	двухэтажное, шлакоблочное
	д/с № 141	622042, Свердловская область, город Нижний Тагил, улица Пархоменко, 103	684,9	3901	90	90	1962	69,1	двухэтажное, кирпичное
	д/с № 146	622036, Свердловская область, город Нижний Тагил, улица Циолковского, 8	1068,6	5152	123	123	1966	64,3	двухэтажное, шлакоблочное
	д/с № 166	622036, Свердловская область, город Нижний Тагил, улица Новострой, 8	1647,3	5295	137	137	1967	61,9	двухэтажное, шлакоблочное
	д/с № 173	622016, Свердловская область, город Нижний Тагил, улица Зерновая, 40	1608,9	5275	137	137	1979	41,5	двухэтажное, шлакоблочное
	д/с № 197	622008, Свердловская область, город Нижний Тагил, улица Полярная, 1	1755,9	5559	137	137	1985	34,3	двухэтажное каркасно-панельное

6	Муниципальное автономное дошкольное образовательное учреждение детский сад «Радость» комбинированного вида								
	д/с № 6	Свердловская область, город Нижний Тагил, улица Дружинина, 37	3402,8	9928	280	236	1988	22,14	двухэтажное, керамзитобетонное
	д/с № 7	Свердловская область, город Нижний Тагил, улица Ермака, 43	1809,8	4747	140	138	2014	53,73	двухэтажное, шлакоблочное
	д/с № 18	Свердловская область, город Нижний Тагил, улица Попова, 8А	1088,2	5398	140	128	1975	52,45	двухэтажное, шлакоблочное
	д/с № 20	Свердловская область, город Нижний Тагил, улица Карла Либкнехта, 1	1642,1	11123	230	176	1967	63,99	двухэтажное, шлакоблочное
	д/с № 24	Свердловская область, город Нижний Тагил, улица Ермака, 57	1837,3	5588	140	138	1976	57,41	двухэтажное, крупноблочное
	д/с № 26	Свердловская область, город Нижний Тагил, улица Попова, 24	804,5	5515	100	94	1948	30,25	двухэтажное, шлакоблочное
	д/с № 30	Свердловская область, город Нижний Тагил, улица Мира, 10	889,4	4855	140	118	1963	72,31	двухэтажное, шлакоблочное
	д/с № 34	Свердловская область, город Нижний Тагил, улица Московская, 36	3349,3	11131	165	154	2013	5,83	двухэтажное, кирпичное
	д/с № 38	Свердловская область, город Нижний Тагил, улица Гвардейская, 37 А	1343	6687	140	138	1978	48,05	двухэтажное, шлакоблочное
	д/с № 45	Свердловская область, город Нижний Тагил, территория загородного оздоровительного лагеря «Баранчинские огоньки»	1695,3	15864	140	60	1966	66,35	двухэтажное, кирпичное
	д/с № 66	Свердловская область, город Нижний Тагил, улица Черных, 36	1209,8	5263	140	138	1972	55,33	двухэтажное, крупноблочное
	д/с № 70	Свердловская область, город Нижний Тагил, улица Дружинина, 63 А	1324,2	9606	280	236	1977	45,16	двухэтажное, крупно-блочное
	д/с № 82	Свердловская область, город Нижний Тагил, проспект Ленина, 65	649,6	3017	100	46	1953	68,05	двухэтажное, шлакоблочное
	д/с № 98	Свердловская область, город Нижний Тагил, улица Береговая-Краснокаменская, 8	1276,3	6284,5	165	138	1991	31,92	двухэтажное, шлакоблочное
	д/с № 99	Свердловская область, город Нижний Тагил, улица Metallургов, 56А	833,2	4641	140	118	1974	53,72	двухэтажное, шлакоблочное
	д/с № 107	Свердловская область, город Нижний Тагил, улица Октябрьской революции, 34	1316,5	5645	140	118	1965	62,10	двухэтажное, шлакоблочное
	д/с № 121	Свердловская область, город Нижний Тагил, улица Газетная, 32	1605,6	9786	230	192	1968	61,04	двухэтажное, шлакоблочное
	д/с № 129	Свердловская область, город Нижний Тагил, улица Горошников, 84а	852,2	4633	100	94	1960	67,08	двухэтажное, шлакоблочное
	д/с № 137	Свердловская область, город Нижний Тагил, улица Мира, 41	1045,5	5015	140	118	1962	71,37	двухэтажное, шлакоблочное
	д/с № 145	Свердловская область, город Нижний Тагил, улица Газетная, 24	1785,5	11559	230	182	1970	59,64	двухэтажное, шлакоблочное
	д/с № 150	Свердловская область, город Нижний Тагил, улица Карла Либкнехта, 30	1931,2	10642	280	218	1963	67,71	двухэтажное комбинированное - кирпич, шлакоблок
	д/с № 155	Свердловская область, город Нижний Тагил, улица Красная, 9	896,8	4776	140	116	1964	67,56	двухэтажное, шлакоблочное
	д/с № 157	Свердловская область, город Нижний Тагил, улица Горошников, 74	2363,7	8656	280	238	1956	66,18	двухэтажное, шлакоблочное
	д/с № 168	Свердловская область, город Нижний Тагил, улица Огнеупорная, 59	2222,9	9494	230	212	1968	61,73	двухэтажное, шлакоблочное
	д/с № 177	Свердловская область, город Нижний Тагил, улица Балакинская, 18а	1709,6	5272	140	138	1980	46,73	двухэтажное, крупнопанельное
	д/с № 184	Свердловская область, город Нижний Тагил, Черноисточинское шоссе, 39	3390,8	11000	280	236	1982	55,34	двухэтажное, крупноблочное
	д/с № 186	Свердловская область, город Нижний Тагил, улица Гвардейская, 45б	1718,5	4467	140	118	1981	45,19	двухэтажное, крупнопанельное
	д/с № 188	Свердловская область, город Нижний Тагил, Черноисточинское шоссе, 47	2596,8	11316	280	240	1983	38,48	двухэтажное, керамзито - бетонное
	д/с № 201	Свердловская область, город Нижний Тагил, улица Тагилстроевская, 9	1141	5199	140	110	1985	36,17	двухэтажное, керамзито-бетонное
	д/с № 202	Свердловская область, город Нижний Тагил, Уральский проспект, 52	3474	10091	280	238	1986	40,07	двухэтажное, крупноблочное
	д/с № 203	Свердловская область, город Нижний Тагил, Уральский проспект, 44	2606,5	9615	280	236	1985	39,76	двухэтажное, крупноблочное
	д/с № 207	Свердловская область, город Нижний Тагил, Октябрьский проспект, 13	2526,8	10158	280	236	1990	17,71	двухэтажное, крупнопанельное
	д/с № 208	Свердловская область, город Нижний Тагил, Октябрьский проспект, 3	2549,4	10039	280	238	1992	28,34	двухэтажное, крупнопанельное
	д/с № 209	Свердловская область, город Нижний Тагил, улица А.З. Смелянского, 14	3853,5	9776,0	260	263	2015		трехэтажное, крупнопанельное
	д/с № 210	Свердловская область, город Нижний Тагил, улица Удовенко, строение 4	4083,3	8013	170	170	2020	0	трехэтажное, шлакоблочное
	д/с № 211	Свердловская область, город Нижний Тагил, Уральский проспект, 93	2686,2	4742	90	90	2020	0	двухэтажное, кирпичное
	д/с № 212	Свердловская область, город Нижний Тагил, Уральский проспект, 32а	4082,2	6149	170	170	2020	0	трехэтажное, шлакоблочное
7	Муниципальное автономное дошкольное образовательное учреждение детский сад «Солнечный круг» комбинированного вида								
	д/с № 3	622042, Свердловская область, город Нижний Тагил, улица Борцов революции, 9	1022	4913	145	145	1976	52,3	двухэтажное, кирпичное
	д/с № 12	622042, Свердловская область, город Нижний Тагил, улица Пархоменко, 140	855,4	3461	75	75	1956	40	двухэтажное, кирпичное
	д/с № 27	622005, Свердловская область, город Нижний Тагил, улица Землячки, 8	810,6	3877	75	75	1953	45	двухэтажное, шлакоблочное
	д/с № 41	622014, Свердловская область, город Нижний Тагил, улица Ульяновская, 27	1058,2	5140	140	140	1971	58,42	двухэтажное, шлакоблочное
	д/с № 58	622021, Свердловская область, город Нижний Тагил, улица Гвардейская, 74	1067	6077	140	140	1964	40	двухэтажное, шлакоблочное
	д/с № 72	Свердловская область, город Нижний Тагил, улица Гвардейская, 61 а	710,6	4380	80	80	1961	40	двухэтажное, кирпичное
	д/с № 80	Свердловская область, город Нижний Тагил, улица Землячки, 16	923.5	4346	95	98	1956	45	двухэтажное, шлакоблочное
	д/с № 108	622005, Свердловская область, город Нижний Тагил, улица Землячки, 16а	516	4204,7	75	83	1964	30	двухэтажное, шлакоблочное
	д/с № 133	622005, Свердловская область, город Нижний Тагил, улица Огнеупорная, 1	1149,4	4089	145	145	1985	40,74	двухэтажное, сборное-железобетонное

	д/с № 135	622014, Свердловская область город Нижний Тагил, улица Перова, 131	765	3596	85	88	1961	68,9	двухэтажное, шлакоблочное
8	Муниципальное автономное дошкольное образовательное учреждение детский сад «МАЯЧОК» комбинированного вида								
	д/с № 95	622022, Свердловская область, город Нижний Тагил, улица Выйская, 49	1063, 0	5530	111	111	1947	80	двухэтажное, кирпичное
	д/с № 110	622002, Свердловская область, город Нижний Тагил, улица Космонавтов, 37	667,3	5817	114	114	1975	31	двухэтажное, кирпичное
	д/с № 142	622002,Свердловская область, город Нижний Тагил, улица Аганичева, 6А	886,5	4747	120	120	1979	23	двухэтажное, крупнопанельное
	д/с № 170	622002, Свердловская область, город Нижний Тагил, улица Пароходная ,15	1602,4	5339	107	107	1969	37	двухэтажное, кирпичное
	д/с № 176	622022, Свердловская область, город Нижний Тагил, улица Красноармейская, 78а	1728,4	4492	113	113	1979	37	двухэтажное, крупнопанельное
	д/с № 195	622022, Свердловская область, город Нижний Тагил, улица Верхняя Черепанова, 4а	3198,1	9169	212	212	1984	35	двухэтажное, кирпичное
	д/с № 205	622022, Свердловская область, город Нижний Тагил, улица Нижняя Черепанова , 1	2686,5	9580	207	207	1989	33	двухэтажное здание
	д/с «Капитошка»	622022, Свердловская область, город Нижний Тагил, улица Выйская, 39	636.1	5067	111	116	капитальный ремонт 2012	7	двухэтажное, кирпичное
9	Муниципальное автономное дошкольное образовательное учреждение детский сад «Солнышко» комбинированного вида								
	д/с № 10	622002, Свердловская область, город Нижний Тагил, улица Оплетина. 5	838,6	4393	60	68	1952	70	двухэтажное, шлакоблочное
	д/с № 28	622002, Свердловская область, город Нижний Тагил, улица Фрунзе, 33	2205,8	10400	240	240	1976	40	двухэтажное, бетонные блоки
	д/с № 42	622002, Свердловская область город Нижний Тагил, улица Газетная, 17	1614,2	5137	140	140	1969	50	двухэтажное, шлакоблочное
	д/с № 43	622036, Свердловская область, город Нижний Тагил, улица Газетная, 83	1085,9	5674	107	107	1963	50	двухэтажное, шлакоблочное
	д/с № 60	622002, Свердловская область, город Нижний Тагил, улица Черных, 44	1923,8	10834	230	230	1963	50	двухэтажное, кирпичное
	д/с № 134	622002, Свердловская область, город Нижний Тагил, улица Оплетина, 13а	471,6	3409	86	86	1961	50	двухэтажное, кирпичное
	д/с № 162	622001, Свердловская область, город Нижний Тагил, улица Первомайская, 25 а	1293,2	4907	107	107	1966	50	двухэтажное, шлакоблочное
	д/с № 163	622002, Свердловская область, город Нижний Тагил, улица Быкова, 16	1363,3	5278	131	131	1966	50	двухэтажное, кирпичные
	д/с № 164	622001, Свердловская область, город Нижний Тагил, улица Первомайская, 56	2000,8	8717	218	218	1967	50	двухэтажное, шлакоблочное
	д/с № 165	622012, Свердловская область, город Нижний Тагил, улица Карла Маркса, 59	2211,1	4899	110	138	1965, реконструкция 2014	5	трехэтажное, кирпичное
	д/с № 169	622001, Свердловская область, город Нижний Тагил, улица Красноармейская, 55 А	1302,8	5847	123	123	1969	50	двухэтажное, шлакоблочное
	д/с № 20	622034, Свердловская область город Нижний Тагил, улица Карла Маркса, 58	д/с № 20	622034, Свердловская область, город Нижний Тагил, улица Карла Маркса, 58	д/с № 20	622034, Свердловская область, город Нижний Тагил, улица Карла Маркса, 58	д/с № 20	622034, Свердловская область, город Нижний Тагил, улица Карла Маркса, 58	д/с № 20
	д/с № 21	622015, Свердловская область город Нижний Тагил, улица Азовская, 8	д/с № 21	622015, Свердловская область, город Нижний Тагил, улица Азовская, 8	д/с № 21	622015, Свердловская область город Нижний Тагил, улица Азовская, 8	д/с № 21	622015, Свердловская область, город Нижний Тагил, улица Азовская, 8	д/с № 21
	д/с № 50	622013, Свердловская область, город Нижний Тагил, улица Садовая, 42	д/с № 50	622013, Свердловская область, город Нижний Тагил, улица Садовая, 42	д/с № 50	622013, Свердловская область, город Нижний Тагил, улица Садовая, 42	д/с № 50	622013, Свердловская область, город Нижний Тагил, улица Садовая, 42	д/с № 50
	д/с № 52	622001, Свердловская область, город Нижний Тагил, улица К. Маркса, 24	д/с № 52	622001, Свердловская область, город Нижний Тагил, улица К. Маркса, 24	д/с № 52	622001, Свердловская область, город Нижний Тагил, улица К. Маркса, 24	д/с № 52	622001, Свердловская область, город Нижний Тагил, улица К. Маркса, 24	д/с № 52
	д/с № 63	622015, Свердловская область, город Нижний Тагил, улица Каспийская, 5	д/с № 63	622015, Свердловская область, город Нижний Тагил, улица Каспийская, 5	д/с № 63	622015, Свердловская область, город Нижний Тагил, улица Каспийская, 5	д/с № 63	622015, Свердловская область, город Нижний Тагил, улица Каспийская, 5	д/с № 63
	д/с № 94	622034, Свердловская обл., город Нижний Тагил, улица Карла Маркса, 85	д/с № 94	622034, Свердловская область, город Нижний Тагил, улица Карла Маркса, 85	д/с № 94	622034, Свердловская область, город Нижний Тагил, улица Карла Маркса, 85	д/с № 94	622034, Свердловская область, город Нижний Тагил, улица Карла Маркса, 85	д/с № 94
	д/с № 131	622015, Свердловская область, город Нижний Тагил, улица Азовская, 2	д/с № 131	622015, Свердловская область, город Нижний Тагил, улица Азовская, 2	д/с № 131	622015, Свердловская область, город Нижний Тагил, улица Азовская, 2	д/с № 131	622015, Свердловская область, город Нижний Тагил, улица Азовская, 2	д/с № 131
	д/с № 138	622036, Свердловская область город Нижний Тагил, улица Газетная, 103	д/с № 138	622036, Свердловская область город Нижний Тагил, улица Газетная, 103	д/с № 138	622036, Свердловская область город Нижний Тагил, улица Газетная, 103	д/с № 138	622036, Свердловская область город Нижний Тагил, улица Газетная, 103	д/с № 138
	д/с № 148	622013, Свердловская область город Нижний Тагил, улица Садовая, 89	д/с № 148	622013, Свердловская область город Нижний Тагил, улица Садовая, 89	д/с № 148	622013, Свердловская область город Нижний Тагил, улица Садовая, 89	д/с № 148	622013, Свердловская область город Нижний Тагил, улица Садовая, 89	д/с № 148
	д/с № 161	622013, Свердловская область город Нижний Тагил, улица Октябрьской Революции, 24а	д/с № 161	622013, Свердловская область город Нижний Тагил, улица Октябрьской Революции, 24а	д/с № 161	622013, Свердловская область город Нижний Тагил, улица Октябрьской Революции, 24а	д/с № 161	622013, Свердловская область город Нижний Тагил, улица Октябрьской Революции, 24а	д/с № 161

Таблица 3. Техничко-экономические параметры общеобразовательных организаций городского округа Нижний Тагил

№ п. п.	Название учреждения	Место нахождения, адрес(а) мест осуществления образовательной деятельности	Площадь, квадратный метр	Площадь земельного участка, квадратный метр	Проектная вместимость, человек в одну смену	Вместимость фактическая (количество обучающихся)	Год ввода	Процент износа, %	Описание здания
1.	Муниципальное бюджетное общеобразовательное учреждение средняя общеобразовательная школа № 1 имени Н.К. Крупской	622002, город Нижний Тагил, улица Оплетина, 11а	5975,7	9772	600	624	1978	49	трёхэтажное, блочное
2.	Муниципальное бюджетное общеобразовательное учреждение средняя общеобразовательная школа № 3	622014, город Нижний Тагил, улица Перова, 133	4285,1	12109	400	256	1963	56	трёхэтажное, крупноблочное
3.	Муниципальное бюджетное общеобразовательное учреждение средняя общеобразовательная школа № 4	622018, город Нижний Тагил, улица Энтузиастов, 1а	4234,7	20232	600	671	1963	42,7	трёхэтажное, кирпичное.
4.	Муниципальное автономное общеобразовательное учреждение средняя общеобразовательная школа № 5 с углубленным изучением отдельных предметов имени Г.Н. Зайцева	622005, город Нижний Тагил, улица Попова, 17	5580,4	17473	750	775	1996	35	трёхэтажное, кирпичное
5.	Муниципальное бюджетное общеобразовательное учреждение средняя общеобразовательная школа № 6 имени А.П. Бондина	622013, город Нижний Тагил, улица Октябрьской революции, 2	4190,8	13014	600	680	1963	37	трёхэтажное, кирпичное
6.	Муниципальное бюджетное общеобразовательное учреждение средняя общеобразовательная школа № 7	622007, город Нижний Тагил, улица Тельмана, 19	3502,0	11368,0	500	670	1935	20	четырёхэтажное, кирпичное
7.	Муниципальное бюджетное общеобразовательное учреждение средняя общеобразовательная школа № 8	622052, город Нижний Тагил, улица Пихтовая, 16	5524,7	23947	750	544	1982	35,2	трехэтажное, легкобетонные панели
8.	Муниципальное автономное общеобразовательное учреждение средняя общеобразовательная школа № 9	622051, город Нижний Тагил, улица Ильича, 12	3606,2	11722	500	609	1935	35	четырёхэтажное, кирпичное
9.	Муниципальное бюджетное общеобразовательное учреждение средняя общеобразовательная школа № 10	622016, город Нижний Тагил, улица Известковая, 29	3712,9	12642	500	729	1959	60	четырёхэтажное, кирпичное
10.	Муниципальное бюджетное общеобразовательное учреждение средняя общеобразовательная школа № 12	622042, город Нижний Тагил, улица Жуковского, 5а	5138,5	12901	600	439+117	1965	40	трехэтажное, шлакоблочное
11.	Муниципальное бюджетное общеобразовательное учреждение средняя общеобразовательная школа № 13	622012, город Нижний Тагил, улица Щорса, 8	4175,7	27549	600	698	1967	31	трехэтажное, кирпичное
12.	Муниципальное автономное общеобразовательное учреждение гимназия № 18	622001, город Нижний Тагил, улица Газетная, 27	3811,2 – 1 корпус 6387,4 – 2 корпус	1634-1корп. 14560-2корп.	1200	1280	1939 – 1 корпус 1971 – 2 корпус	40,2	четырёхэтажное, шлакоблочное
13.	Муниципальное автономное общеобразовательное учреждение средняя общеобразовательная школа № 20	622018, город Нижний Тагил, улица Алтайская, 35	7508	32896	750	795	1988	40	трехэтажное крупнопанельное
14.	Муниципальное бюджетное общеобразовательное учреждение средняя общеобразовательная школа № 21 «Кадетская школа»	622008, город Нижний Тагил, улица Некрасова, 1	4567,4	10163	400	378	1956 1 корпус	27,14	двухэтажное, кирпичное
15.	Муниципальное автономное общеобразовательное учреждение средняя общеобразовательная школа № 23 имени Ю.И. Батухтина	622002, город Нижний Тагил, улица Черных, 86	3018,8	9043	400	325	1939	40	четырёхэтажное, кирпичное
16.	Муниципальное автономное общеобразовательное учреждение средняя общеобразовательная школа № 24	622014, город Нижний Тагил, улица Сланцевая, 13а	1410	9998	400	285	1957,1974	34	трехэтажное, шлакоблочное
17.	Муниципальное бюджетное общеобразовательное учреждение средняя общеобразовательная школа № 25	622015, город Нижний Тагил, улица Гагарина, 11	7035,5	17776	600	667	1939; 1964; 1976; 1987	1939-54, 1964-35, 1976-22, 1987-17	трехэтажное, шлакоблочное
18.	Муниципальное автономное общеобразовательное учреждение средняя общеобразовательная школа № 30	622022, город Нижний Тагил, улица Верхняя Черепанова, 17а	9799,8	23657	750	800	1988	25	трехэтажное, крупнопанельное
19.	Муниципальное бюджетное общеобразовательное учреждение средняя общеобразовательная школа № 32 с углубленным изучением отдельных предметов	622034, город Нижний Тагил, улица Карла Маркса, 67	1380	8696	500	777	1936	44	четырёхэтажное, кирпичное
20.	Муниципальное автономное общеобразовательное учреждение средняя общеобразовательная школа № 33	622002, город Нижний Тагил, улица Красноармейская, 107а	3788,4	12520	500	481	1936	65	четырёхэтажное, шлакоблочное
21.	Муниципальное бюджетное общеобразовательное учреждение начальная общеобразовательная школа № 34	622014, город Нижний Тагил, улица Горняка, 25	2205,5	5137	250	249	1953	47	двухэтажное, кирпичное
22.	Муниципальное бюджетное общеобразовательное учреждение средняя общеобразовательная школа № 35 с углубленным изучением отдельных предметов	622007, город Нижний Тагил, улица Патона, д. 7	2986	10500	400	513	1952	50	двухэтажное, шлакоблочное
23.	Муниципальное бюджетное общеобразовательное учреждение средняя общеобразовательная школа № 36	622048, город Нижний Тагил, улица Зари, 32	6446,2	27081	750	735	1970	46,7	двухэтажное, шлакоблочное
24.	Муниципальное бюджетное общеобразовательное учреждение средняя общеобразовательная школа № 38	622048, город Нижний Тагил, улица Зари, 46б	5480,9	26019	750	326	1978	30	трехэтажное, панельные
25.	Муниципальное автономное общеобразовательное учреждение лицей № 39	622052, город Нижний Тагил, улица Зари, 8	6303,7	27493	1000	915	1975	35	трехэтажное, шлакоблочное.
26.	Муниципальное автономное общеобразовательное учреждение средняя общеобразовательная школа № 40	622049, город Нижний Тагил, Октябрьский проспект, 16а	7385,4	30050	1000	1273	1985	17	трехэтажное, крупнопанельное,
27.	Муниципальное бюджетное общеобразовательное учреждение средняя общеобразовательная школа № 41	622018, город Нижний Тагил, улица Калинина, 2а	6635,1	20348	750	586	1967	37	четырёхэтажное и двухэтажное, шлакоблочное
28.	Муниципальное автономное общеобразовательное учреждение начальная общеобразовательная школа № 43	622048, город Нижний Тагил, улица Зари, 30	1954,9	9225	250	270	1974	25	двухэтажное, крупноблочное
29.	Муниципальное бюджетное общеобразовательное учреждение средняя общеобразовательная школа № 44 имени народного учителя СССР Г.Д. Лавровой	622001, город Нижний Тагил, улица Пархоменко, 13	4842,2	15321	600	776	1964	37	трехэтажное, кирпичное

30.	Муниципальное бюджетное общеобразовательное учреждение средняя общеобразовательная школа № 45	622036, город Нижний Тагил, улица Новострой, 11	4237,5	14874	600	769	1966	39	трехэтажное, шлакоблочное
31.	Муниципальное бюджетное общеобразовательное учреждение средняя общеобразовательная школа № 48	622001, город Нижний Тагил, улица Радищева, 3	2214,3	7038	250	125	1953	50	двухэтажное, шлакоблочное
32.	Муниципальное бюджетное общеобразовательное учреждение средняя общеобразовательная школа № 49	622005, город Нижний Тагил, улица Гвардейская, 58	3650,5	13507	400	588	1957	30	четырёхэтажное, шлакоблочное
33.	Муниципальное бюджетное общеобразовательное учреждение средняя общеобразовательная школа № 50	622002, город Нижний Тагил, улица Фрунзе, 25а	5968,6	25703	900	986	1973	61	трехэтажное, шлакоблочное с панельными блоками.
34.	Муниципальное бюджетное общеобразовательное учреждение Лицей	622051, город Нижний Тагил, улица Энтузиастов, 15	1) улица Энтузиастов, 15 - 1774,3; 2) Ленинградский проспект, 11 - 715	1) 9032 2)5787	1) 300 2) 200	1) 270 2) 198	1) 1950 (1 пристрой - 1996, 2 пристрой - 1971) 2) 1963	1) 39, 2)26	1) двухэтажное, шлакоблочное. 2) двухэтажное, кирпичное
35.	Муниципальное бюджетное общеобразовательное учреждение средняя общеобразовательная школа № 55	622052, город Нижний Тагил, улица Парковая, 13	7738,8	18931	750	866	1985	35	трехэтажное крупнопанельное
36.	Муниципальное бюджетное общеобразовательное учреждение средняя общеобразовательная школа № 56	622005, город Нижний Тагил, улица Гвардейская, 20	3661	15551	510	533	2018	5	четырёхэтажное, кирпичное
37.	Муниципальное бюджетное общеобразовательное учреждение средняя общеобразовательная школа № 58	622042, город Нижний Тагил, улица Пархоменко, 109	3991,1	14869	500	520	1962	40	трехэтажное, шлакоблочное
38.	Муниципальное автономное общеобразовательное учреждение средняя общеобразовательная школа № 61 с углубленным изучением отдельных предметов	622035, город Нижний Тагил, улица Тимирязева, 109	5137,2	13502	600	928	1964	26	трехэтажное, кирпичное
39.	Муниципальное бюджетное общеобразовательное учреждение средняя общеобразовательная школа № 64	622034, город Нижний Тагил, проспект Мира, 9	Мира, 9 - 3706,8; проспект Строителей, 15 - 831,3	проспект Мира, 9 - 14015 проспект Строителей, 15 - 4470	600	902	проспект Мира,9 -1958 проспект Строителей, 15 - 1963	проспект Мира, 9 - 56; проспект Строителей, 15 -53	проспект Мира,9 -четырёхэтажное, кирпичное проспект Строителей, 15 – двухэтажное, кирпичное
40.	Муниципальное бюджетное общеобразовательное учреждение средняя общеобразовательная школа № 65	622031, город Нижний Тагил, улица Решетникова, 29	1539	15700	500	263	1959	41	четырёхэтажное, кирпичное
41.	Муниципальное бюджетное общеобразовательное учреждение средняя общеобразовательная школа № 66	622005, Свердловская область, город Нижний Тагил, улица Черноморская, 106	1864,1	17164	400	497	1951	52	двухэтажное, шлакоблочное здание
42.	Муниципальное автономное общеобразовательное учреждение средняя общеобразовательная школа № 69	622049, город Нижний Тагил, Октябрьский проспект, 16а	6748,9	21591	1100	1237	1989	30	трехэтажное, крупноблочное
43.	Муниципальное бюджетное общеобразовательное учреждение средняя общеобразовательная школа № 70	622052, город Нижний Тагил, улица Ильича, 22	2909,9	8348	400	435	1936	40	четырёхэтажное, кирпичное
44.	Муниципальное бюджетное общеобразовательное учреждение средняя общеобразовательная школа № 71	622016, город Нижний Тагил, улица Известковая, 9	24862,5	7302,6	750	542	1982	30	трехэтажное, панельное
45.	Муниципальное бюджетное общеобразовательное учреждение средняя общеобразовательная школа № 72	622005, город Нижний Тагил, улица Гвардейская, 12	1454,1	9698	250	200	1949	0	двухэтажное, шлакоблочно-кирпичное.
46.	Муниципальное бюджетное общеобразовательное учреждение средняя общеобразовательная школа № 75/42	622016, город Нижний Тагил, улица Победы, 35	3497,7	9728	600	650	1951	65	четырёхэтажное, шлакоблочно-кирпичное
47.	Муниципальное бюджетное общеобразовательное учреждение средняя общеобразовательная школа № 77	622051, город Нижний Тагил, улица Коминтерна, 59	1572,4	8551	300	379	1950	30	двухэтажное, шлакоблочное
48.	Муниципальное бюджетное общеобразовательное учреждение средняя общеобразовательная школа № 80	622049, город Нижний Тагил, Черноисточинское шоссе, 13	10743,7	32700	1000	987	1980	31	двух- и трехэтажное крупноблочное
49.	Муниципальное бюджетное общеобразовательное учреждение средняя общеобразовательная школа № 81	622049, город Нижний Тагил, улица Тагилстроевская, 16	7434,6	20697	750	1205	1990	10	трехэтажное, панельное
50.	Муниципальное автономное общеобразовательное учреждение Политехническая гимназия	622049, город Нижний Тагил, улица Тагилстроевская, 1а	12971,8	19339	1050	1119	1993	. 45,07	трехэтажное, крупнопанельное
51.	Муниципальное автономное общеобразовательное учреждение средняя общеобразовательная школа № 85	622042, город Нижний Тагил, проспект Мира, 67	4128,9	13193	500	409	1955	48	четырёхэтажное, кирпично-шлакоблочное
52.	Муниципальное автономное общеобразовательное учреждение Гимназия № 86	622035, город Нижний Тагил, улица Коминтерна, 47	4644,8	21786	800	820	1959	1.70, 2. 85, 3. 69	1. четырёхэтажное шлакоблочное 2. двухэтажное шлакоблочное
53.	Муниципальное автономное общеобразовательное учреждение средняя общеобразовательная школа № 87	622018, город Нижний Тагил, улица Окунева, 45	6208,4	24806	1000	620	1977	30	трехэтажное, блочно-панельное
54.	Муниципальное бюджетное общеобразовательное учреждение средняя общеобразовательная школа № 90	622030, город Нижний Тагил, Черноисточинское шоссе, 60	3704,2	23025	500	474	1961	46	четырёхэтажное, кирпичное
55.	Муниципальное бюджетное общеобразовательное учреждение средняя общеобразовательная школа № 95	622004, город Нижний Тагил, улица Бобкова, 3	10250	24000	750	1057	1966	15	трехэтажное, крупноблочное
56.	Муниципальное автономное общеобразовательное учреждение средняя общеобразовательная школа № 100	622049, город Нижний Тагил, улица А.З. Смелянского, 5	23196,1	38388,0	1200	1100	2019	0	многоуровневое монолитное
57.	Муниципальное бюджетное общеобразовательное учреждение «Начальная школа - детский сад № 105 для детей с ограниченными возможностями здоровья»	622049, город Нижний Тагил, Черноисточинское шоссе, 37	2498,5	10713	100	66	1932	48	двухэтажное, крупноблочное
58.	Муниципальное бюджетное общеобразовательное учреждение средняя общеобразовательная школа № 138	622013, город Нижний Тагил, улица Красногвардейская 1	4210,1	11329	500	276	1932	48 на	трехэтажное, кирпичное
59.	Муниципальное бюджетное общеобразовательное учреждение средняя общеобразовательная школа № 144	622021, город Нижний Тагил, улица Гвардейская, 72	2050	7886	500	419	1- 1957; 2 и 3 -1981	1-40%; 2 и 3 - 26%	1 здание - кирпично-шлакоблочное 2 и 3 здание - силикатный кирпич
60.	Муниципальное бюджетное общеобразовательное учреждение средняя общеобразовательная школа «Центр образования № 1»	622042, город Нижний Тагил, улица Карла Либкнехта, 30	7441,6	40300	850	817	1959	57	четырёхэтажное, кирпичное

61.	Муниципальное бюджетное общеобразовательное учреждение Горно-металлургическая средняя общеобразовательная школа	622036, город Нижний Тагил, улица Газетная, 83а	3768,5	6300,61	500	444	1958	42	четырёхэтажное, кирпичное
62.	Муниципальное казенное общеобразовательное учреждение средняя общеобразовательная школа № 8 поселка Висимо-Уткинск	622980, Свердловская область, Пригородный район, поселок Висимо-Уткинск, улица Розы Люксембург, 2в	1164,03	10000,379	120	29	1977	20	двухэтажное, кирпичное
63.	Муниципальное автономное общеобразовательное учреждение средняя общеобразовательная школа № 9 поселка Уралец	622910, Свердловская область, Пригородный район, поселок Уралец, улица Ленина, 30	2949	20200	220	104	1986	20	трехэтажное, кирпичное
64.	Муниципальное казенное общеобразовательное учреждение средняя общеобразовательная школа № 11 села Серебрянка	622931, Свердловская область, Пригородный район, село Серебрянка, улица Советская, 3	2685,1	13431	200	44	1973	34	двухэтажное, кирпичное
65.	Муниципальное казенное общеобразовательное учреждение основная общеобразовательная школа № 12 деревни Усть-Утка	622982, Свердловская область, Пригородный район, деревня Усть-Утка, улица Советская 12,	423,0	6154,0	70	6	1965	41	одноэтажное, деревянное

Таблица 4. Техничко-экономические параметры организаций дополнительного образования, подведомственных управлению образования Администрации города Нижний Тагил

№ п. п.	Название учреждения	Место нахождения, адрес(а) мест осуществления образовательной деятельности	Площадь, квадратный метр	Площадь земельного участка, квадратный метр	Проектная вместимость плановая, человек	Вместимость фактическая (количество обучающихся)	Год ввода	Процент износа, %	Описание здания
1	Муниципальное бюджетное учреждение дополнительного образования городской Дворец детского и юношеского творчества	622013, Свердловская область, город Нижний Тагил, улица Красногвардейская, 15	12231,8	27188	3000	3000	1988	30,85	четырёхэтажное, шлакоблочное
		622013, Свердловская область, город Нижний Тагил, улица Красногвардейская, 3а	26,6	3190,89	15	15	1992	100	одноэтажное, вагон-бытовка
2	Муниципальное бюджетное учреждение дополнительного образования Дом детского творчества Тагилстроевского района	Свердловская область, город Нижний Тагил, улица Пархоменко 115	841,9	5061	135	135	1963	62,11	двухэтажное, шлакоблочное
		622005, Свердловская область, город Нижний Тагил, улица Черноморская, 98	2742,8	7686	350	350	1974	42,08	трехэтажное, кирпичное, частично шлакоблок
		622049, Свердловская область, город Нижний Тагил, Черноисточинское шоссе, 3	150,1	-	30	30	1979	40,59	встроенное помещение в жилом 9 этажном доме, 1 этаж, шлакоблочное
		Свердловская область, город Нижний Тагил, улица Кольцова, 32	666,9	2347	90	90	1949	78,08	одноэтажное здание, кирпичное
		Свердловская область, город Нижний Тагил, улица Захарова, 1а	803,9	-	90	90	1991	34,3	на втором этаже пристроенного к жилому дому здания, шлакоблочное
		Свердловская область, город Нижний Тагил, Уральский проспект, 60а	315,4	1711	75	75	1988	37,9	одноэтажное здание, пристроенное к жилому дому, шлакоблочное
3	Муниципальное автономное учреждение дополнительного образования Городская станция юных натуралистов	622016, Свердловская область, город Нижний Тагил, улица Пархоменко, 18	624	5030	150	150	1961	42	двухэтажное, блочное
4	Муниципальное бюджетное учреждение дополнительного образования Городская Станция юных туристов	Свердловская область, город Нижний Тагил, улица Газетная, 27б	650,3	2480	180	180	1979	42	одноэтажное, шлакоблочное, частично кирпичное
		622001, Свердловская область, город Нижний Тагил, улица Челюскинцев, 61	2060,3	9951	1080	1080	1936	45	двухэтажное, кирпичное
5	Муниципальное бюджетное учреждение дополнительного образования Городская Станция юных техников	622013, Свердловская область, город Нижний Тагил, улица Октябрьской революции, 7	890,9	0,5 га	174	174	1963	34	отдельно стоящее, двухэтажное здание
		Свердловская область, город Нижний Тагил, улица Красноармейская, 74 а	357,6	-	61	54	1984	25	встроенное помещение
		Свердловская область, город Нижний Тагил, улица Жуковского, 5а	390,9	-	0	0	1965	40	помещение при МБОУ СОШ № 12
		Свердловская область, город Нижний Тагил, улица Ломоносова, 5	293,2	-	49	49	1969	29	встроенное помещение
		622052, Свердловская область, город Нижний Тагил, улица Зари, 6	681.4	-	415	415	1971	43	цокольный этаж
		622048, Свердловская область, город Нижний Тагил, улица Зари, 46б	536.2	-	253	253	1978	30	встроенное помещение вМБОУ СОШ № 38,1 этаж
		622052, Свердловская область, город Нижний Тагил, улица Энтузиастов, 70а	173.2	-	98	98	1983	15	встроенное помещение на 1 этаже в пятиэтажном жилом доме
6	Муниципальное бюджетное учреждение дополнительного образования Дом детского творчества Ленинского района	622016, Свердловская область, город Нижний Тагил, улица Космонавтов, 12	1502,6	6737		977	1957	52	двухэтажное, шлакоблочное,
		Свердловская область, город Нижний Тагил, проспект Мира, 18	693	4163	343	343	1960	38	двухэтажное, крупноблочное
		Свердловская область, город Нижний Тагил, улица Строителей, 7	274,8	-	169	169	1962	20	цокольный этаж в пятиэтажном жилом доме, крупные блоки.
		Свердловская область, город Нижний Тагил, улица Вязовская, 11	479,2	-	162	162	1961	42	нежилое помещение в пятиэтажном жилом доме, крупные блоки
		Свердловская область, город Нижний Тагил, улица Космонавтов, 33	199,4	-	155	155	1974	26	цокольный этаж в пятиэтажном жилом доме, крупные блоки, цокольный этаж - кирпич

		Свердловская область, город Нижний Тагил, улица Зерновая, 12	343,4	-	139	139	1970	25	цокольный этаж в пятиэтажном жилом доме, шлакоблок
		622002, Свердловская область, город Нижний Тагил, улица Аганичева, 24	283,4	-	203	203	1972	25	цокольный этаж в пятиэтажном жилом доме, крупные блоки
		622016, Свердловская область, город Нижний Тагил, улица Лебяжинская, 15	377	177	70	60	1978	15	встроенное помещение, шлакоблок
		622002, Свердловская область, город Нижний Тагил, улица Островского, 9	427.1	-			1990		встроенное помещение в жилом 9 этажном доме 1 этаж, панели
7	Муниципальное автономное учреждение дополнительного образования Дзержинский дворец детского и юношеского творчества	622051, Свердловская область, город Нижний Тагил, улица Коминтерна, 41	3809	4290	450	450	1961	45	трехэтажное, кирпичное
		622018, Свердловская область, город Нижний Тагил, Ленинградский проспект, 77-61	134,8	0	30	20	1965	37	крупнопанельное
		622052, Свердловская область, город Нижний Тагил, улица Зари, 75	509,6	0	80	50	1976	11	крупнопанельное
		622052, Свердловская область, город Нижний Тагил, улица Пихтовая, 12а	293,0	0	60	60	1981	23	одноэтажное, шлакоблочное
		622048, Свердловская область, город Нижний Тагил, улица Зари, 52	391,7	0			1973	13	крупнопанельное
		622018 Свердловская область, город Нижний Тагил, улица Басова, 11а	341,3	0	80	60	1984	21	одноэтажное, крупноблочное
		622013, Свердловская область, город Нижний Тагил, улица 9 января, 1а	368,6	9000	70	60	1982	23	одноэтажное, шлакоблочное
		622007, Свердловская область, город Нижний Тагил, улица Ильича, 4	200,7	0	60	60	1936	36	кирпичное
8	Муниципальное бюджетное учреждение дополнительного образования Детско-юношеский центр «Мир»	Свердловская область, город Нижний Тагил, улица Аганичева, 26	395,1	-	282	282	1970	25	встроенное помещение в жилом 5 этажном доме, цоколь, шлакоблочное
		Свердловская область, город Нижний Тагил, улица Оплетина, 10	828,5	2018	351	351	1955	50	двухэтажное, кирпичное
		Свердловская область, город Нижний Тагил, улица Высокогорская, 38	229	-	272	272	1964	50	четырёхэтажное, кирпичное
9	Муниципальное бюджетное учреждение дополнительного образования Центр детского творчества «Выйский»	622022, Свердловская область, город Нижний Тагил, улица Космонавтов, 108	1388,3	6800	250	-	1936	60	двухэтажное, кирпичное
		622022, Свердловская область, город Нижний Тагил, улица Верхняя Черепанова, 50	457,8	-	108	150	1979	20	встроенное помещение в жилом 5 этажном доме, панельное

Таблица 5. Техничко-экономические параметры детских загородных оздоровительных лагерей, подведомственных управлению образования Администрации городского округа Нижний Тагил

№ п. п.	Название учреждения	Место нахождения, адрес(а) мест осуществления образовательной деятельности	Площадь, квадратный метр	Площадь земельного участка, квадратный метр	Проектная вместимость плановая, человек (в одну смену)	Вместимость фактическая (количество обучающихся в одну смену)	Год ввода	Процент износа, %	Описание здания
1.	Муниципальное автономное учреждение «Детский оздоровительный комплекс «Звездный» имени В.Г. Удовенко	622911, Свердловская область, Пригородный район, поселок Ленева, Николо-Павловское почтовое отделение	11121,5	64504	210	210	1973, капитальные ремонты	50	6-жилых корпусов
2.	Муниципальное автономное учреждение «Центр организации отдыха и оздоровления детей»	622036, Свердловская область, город Нижний Тагил, улица Циолковского, 34							
	Загородный оздоровительный лагерь «Антоновский»	622001, поселок Антоновский, Пригородный район, Свердловская область	3010,0	241000	210	210	1977	40	4 спальных корпуса, 5 зданий нежилого назначения
	Загородный оздоровительный лагерь «Звонкие голоса»	622026, поселок Евстюниха, город Нижний Тагил, Свердловская область	920,0	84600	165	105	1961	70	4 спальных корпуса, 9 зданий нежилого назначения, 4 жилых корпуса в состоянии консервации
	Загородный оздоровительный лагерь «Изумрудный»	622001, поселок Антоновский, Пригородный район, Свердловская область	2204,0	73000	128	128	1986	40	2 спальных корпуса, 2 здания нежилого назначения
	Загородный оздоровительный лагерь «Лесной ручеек»	622911, станция Анатольская, Пригородный район, Свердловская область	6010,0	95000	300	175	1961	50	4 спальных корпуса, 4 здания нежилого назначения, 4 жилых корпуса в состоянии консервации
	Загородный оздоровительный лагерь «Северянка»	622936, село Покровское, Пригородный район, Свердловская область	2330,0	104000	175	128	1976	50	2 спальных корпуса, 3 здания нежилого назначения, 1 жилой корпус в состоянии консервации
	Загородный оздоровительный лагерь «Солнечный»	622911, село Николо-Павловское, Пригородный район, Свердловская область	2201,0	105000	144	144	1961	50	2 спальных корпуса, 4 здания нежилого назначения,
	Загородный оздоровительный лагерь «Уральский огонек»	622026, поселок Евстюниха, город Нижний Тагил, Свердловская область	3600,0	105000	210	210	1959	50	4 спальных корпуса, 5 зданий нежилого назначения,
	Загородный оздоровительный лагерь «Рябинушка»	622000, село Покровское, Пригородный район, Свердловская область	8019,6	165316	640	0	1974	85	37 зданий в состоянии консервации
	Загородный оздоровительный лагерь «Лесная сказка»	622000, село Покровское, Пригородный район, Свердловская область	5436,8	119782	540	0	1961	90	77 зданий в состоянии консервации

Глава 5. Анализ физической культуры, спорта и молодежной политики

В Нижнем Тагиле создана развитая система физической культуры и спорта, которая обеспечивает условия для активного отдыха и занятий физической культурой и спортом, формирования потребности в здоровом образе жизни, воспитании здорового, сильного человека, увеличение числа жителей, систематически занимающихся физической культурой и спортом.

Услуги по развитию физкультурно-оздоровительной работы в организациях и учреждениях с детьми дошкольного и школьного возраста, молодежью, пенсионерами, лицами с ограниченными возможностями, жителями городского округа осуществляют 948 спортивных сооружений (по состоянию на 1 января 2019 года) с единовременной пропускной способностью 20 952 человек. Из общего количества спортивных сооружений:

- плоскостных спортивных учреждений – 386 единиц, с площадью 364 128 м2, и единовременной пропускной способностью 8480 человек;
- 335 спортивных залов, с общей площадью 62 974 кв. метра, и единовременной пропускной способностью 8135 человек;
- плавательные бассейны в количестве 46 единиц, с общей площадью 5602 кв. метра с единовременной пропускной способностью 1012 человек;
- 19 сооружений для стрелковых видов спорта, с единовременной пропускной способностью 163 человека;
- другие спортивные сооружения, в количестве 145 единиц, с единовременной пропускной способностью 2018 человек.

В Нижнем Тагиле, по итогам 2018 года, физической культурой и спортом систематически занимается 131 791 человек, что составляет 39,76% от общей численности населения Нижнего Тагила, в возрасте от 3-79 лет.

В соответствии с приказом Министерства Спорта Российской Федерации от 21 марта.2018 года № 244 «Об утверждении Методических рекомендаций о применении нормативов и норм при определении потребности субъектов Российской Федерации в объектах физической культуры и спорта Методические рекомендации о применении нормативов и норм при определении потребности субъектов Российской Федерации в объектах физической культуры и спорта», потребность города Нижний Тагил в объектах физической культуры и спорта, на сегодняшний день составляет 40,94% от норматива.

Рост вышеуказанного показателя обусловлен следующими факторами:

- в 2018 году продолжена реализация Всероссийского физкультурно-спортивного комплекса «Готов к труду и обороне» (далее – ВФСК ГТО). В 2018 году в выполнении норм ВФСК ГТО с 1 по 11 ступени приняли участие 3 466 человек (в 2017 году – 2 863 человек), из них на звание отличия уложились 2 183 человек (в 2017 году – 1 098 человек), из них на золотой – 627 человек (в 2017 году – 298 человек), на серебряный – 1 029 человек (в 2017 году – 544 человека), на бронзовый – 527 человек (в 2017 году – 256 человек);
- введение в эксплуатацию спортивного стадиона рядом с Муниципальным бюджетным общеобразовательным учреждением средняя общеобразовательная школа № 8 (стоимость работ составила 19 832 тыс. рублей – средства областного бюджета и 19 832 тыс. рублей – средства

местного бюджета);

- проведена реконструкция футбольной площадки на территории Муниципального бюджетного общеобразовательного учреждения средняя общеобразовательная школа № 13 (стоимость работ 800 тыс. рублей – средства предприятий города);

- завершено строительство новой спортивной площадки Муниципального бюджетного общеобразовательного учреждения средняя общеобразовательная школа № 65 для круглогодичных занятий спортом (стоимость работ составила 8 419,8 тыс. рублей – средства областного бюджета);

- строительство на территории Муниципального бюджетного общеобразовательного учреждения средняя общеобразовательная школа № 81 воркаут-площадки (стоимость работ составила – 1 600 тыс. рублей за счёт внебюджетных источников, грант Акционерного общества «ЕВРАЗ-НТМК»);

- открытие новых фитнес-клубов в городе;
- строительство хоккейного корта в парке Народный;
- перевод Муниципального бюджетного учреждения «Спортивная школа олимпийского резерва «Спутник» в новое здание, где оборудованы 3 новых спортивных зала – зал бокса, зал для мини-футбола и тренажёрный зал (стоимость работ составила 3840,4 тыс. рублей);
- открытие новых тренировочных помещений во Дворце ледового спорта имени В.К. Сотникова. Общая стоимость работ составила – 10 миллионов рублей;
- реализован совместный проект Администрации города и Акционерного общества «ЕВРАЗ НТМК» по строительству скейт-парка в районе Гальяно-Горбуновского массива в парке Победы (стоимость составила 3 782 тысячи рублей).

Проект строительства скейт-парка, инициатором которого выступил депутат Нижнетагильской городской думы Константин Шведов, один из примеров успешного взаимодействия муниципальных властей и частного бизнеса. Обустройство площадки под данное плоскостное спортивное сооружение осуществлялось за счет местного бюджета, а закуп и монтаж оборудования – на средства Акционерного общества «ЕВРАЗ НТМК». На эти цели металлургическая компания выделила более трех миллионов рублей.

В непосредственной близости от скейт-парка расположены четыре общеобразовательных школы и политехническая гимназия, в каждой из которых обучается более тысячи человек, Муниципальное автономное учреждение «Спортивная школа олимпийского резерва «Юпитер» и Муниципальное бюджетное учреждение «Спортивная школа олимпийского резерва «Уралец». Реализация этого проекта позволила создать на территории Гальяно-Горбуновского массива дополнительную спортивную инфраструктуру, увеличить количество молодых людей, постоянно занимающихся физкультурой, повысит их интерес к здоровому образу жизни.

В марте 2018 года в рамках встречи Президента Российской Федерации с участниками «Форума рабочей молодежи», который проходил на площадке Уралвагон-завода, принято решение о строительстве современного легкоатлетического манежа.

Есть план по реализации проекта, определены сроки

выполнения дальнейших мероприятий. Это будет самый современный в России легкоатлетический манеж со скалодромом, где можно будет проводить соревнования федерального масштаба, и площадкой для занятий пожарно-прикладными видами спорта. Проектировщики также учли современные тенденции в строительстве спортивных сооружений. В манеже будет смонтирована уникальная гидравлическая система для регулировки виражей на беговых дорожках.

Общее количество физкультурных кадров в городе составляет 1143 человек. 47,2% от общего числа работающих имеет специальное образование (что по сравнению с 2017 годом больше на 0,8%), в том числе: 33,2% имеют высшее образование и 14,1% средне-специальное. В 2018 году в учреждения физической культуры и спорта пришли работать 19 молодых специалистов после окончания учебного заведения.

Тренировочную деятельность по подготовке спортивного резерва на территории города осуществляют 18 спортивных школ и спортивных школ олимпийского резерва (7 спортивных школ олимпийского резерва, 10 спортивных школ и 1 спортивно-адаптивная школа), из них 17 являются муниципальными. Занимается в 18 спортивных школах 14 557 спортсменов (в 2017 году – 14 171), с которыми работают 249 штатных тренеров по 41 виду спорта.

В 2018 году на территории города проведено 637 спортивных мероприятий, от районного до международного уровня, в которых приняли участие 114929 человек. По сравнению с 2017 годом количество проведенных спортивно-массовых мероприятий увеличилось на 19 соревнований, а количество участников увеличилось на 406 человек.

В 2018 году обеспечено командирование спортсменов и тренеров спортивных школ и спортивных школ олимпийского резерва на тренировочные сборы и соревнования:

- в рамках субсидии на муниципальное задание муниципальных спортивных школ на обеспечение командирования лиц, проходящих спортивную подготовку – 228 спортивных мероприятий, 1420 спортсменов, 290 тренеров;
- в рамках субсидии на иные цели из средств местного бюджета – 156 спортивных мероприятий, 1354 спортсмена, 182 тренера;
- за счет средств от иной приносящей доход деятельности – 90 спортивных мероприятий, 2357 спортсменов, 199 тренеров.

В 2018 году на чемпионатах, первенствах и Кубках России, Европы и мира было завоевана 201 медаль различного достоинства (141 – в 2017 году), из них 88 человек (40 - в 2017 году) стали чемпионами и победителями. Членов сборных команд Российской Федерации – 36 человек, членов сборных команд Свердловской области – 493 человек. В училища олимпийского резерва из спортивных школ и спортивных школ олимпийского резерва поступили 9 человек.

На оказание содействия спортивным клубам по игровым видам спорта были выделены и освоены в полном объеме средства в размере 2800 тыс. рублей (профессиональный шахматный клуб «Политехник» – 650 тыс. рублей, футбольный клуб «Уралец-НТ» – 2150 тыс. рублей).

Таблица 6. Техничко-экономические параметры объектов физической культуры и спорта городского округа Нижний Тагил

№ п.п.	Наименование объекта	Количество	Фактическая загруженность сооружения, человек	Годовая мощность сооружения, человек	Коэффициент фактической загруженности, %	Единовременная проходная способность, человек
1.	Стадионы с трибунами на 1500 мест и более:	5	196 531	209 870	106,8	303
1)	городская местность	5	196 531	209 870	106,8	303
2)	сельская местность	0	0	0	0	0
2.	Плавательные бассейны, в том числе:	46	1 347 564	2 980 800	45,2	1012
1)	городская местность	45	1 281 064	2 819 520	45,4	964
2)	сельская местность	1	66 500	161 280	41,2	48
3.	Физкультурно-спортивные залы, в том числе:	335	9 138 105	25 921 000	35,3	8135
1)	городская местность	327	8 962 420	24 897 000	36	7875
2)	сельская местность	8	175 685	1 024 000	17,2	260
4.	Плоскостные спортивные сооружения	386	2 587 648	4 146 975	62,4	8480
1)	городская местность	377	2 572 842	4 062 275	63,3	8303
2)	сельская местность	9	14 806	84 700	17,5	177
5.	Сооружения для стрелковых видов спорта, в том числе:	19	89 769	305 700	29,4	163
1)	городская местность	19	89 769	305 700	29,4	163
2)	сельская местность	0	0	0	0	0
6.	Другие спортивные сооружения, в том числе:	145	2 511 271	5 146 850	48,8	2018
1)	городская местность	139	2 056 271	4 966 850	41,4	1863
2)	сельская местность	6	455 000	180 000	252,8	155
7.	Крытые спортивные объекты с искусственным льдом:	2	289 920	208 800	138,9	90
1)	городская местность	2	289 920	208 800	138,9	90
2)	сельская местность	0	0	0	0	0
8.	Манежи:	3	91 140	253 440	36	66
1)	городская местность	3	91 140	253 440	36	66
2)	сельская местность	0	0	0	0	0

9.	Лыжные базы:	7	504 577	597 775	84,4	715
1)	городская местность	7	504 577	597 775	84,4	715
1)	сельская местность	0	0	0	0	0
10.	Объекты городской и рекреационной инфраструктуры, приспособленные для занятий физической культурой и спортом:	7	-	-	-	170
1)	городская местность	7	-	-	-	170
2)	сельская местность	0	-	-	-	0
11.	Всего:	955	16 756 525	39 771 210	42,1	21 122
1)	городская местность	931	16 086 834	38 513 230	41,8	20 482
2)	сельская местность	24	669 691	1 257 980	53,2	640

Глава 6. Молодежная политика

Сегодня во многих аспектах жизнедеятельности ведущая роль отводится молодежи как основному носителю ее инновационного потенциала. Но существуют проблемы, которые оказывают влияние на развитие сферы молодежной политики:

- сокращение общей численности молодежи и ее доли в численности населения города. Численность молодежи в возрасте от 14 до 30 лет, проживающей на территории Нижнего Тагила (на 1 января 2019 года) составляет 63 296 человек;
- отсутствие сбалансированности в размещении инфраструктуры учреждений по работе с молодежью на территории города. В городе действует 2 учреждения по работе с молодежью: Муниципальное бюджетное учреждение «Городской Дворец молодежи» и муниципальное бюджетное учреждение «Музей памяти воинов-тагильчан, погибших в локальных войнах планеты»;
- содержание, методы и технологии работы с молодежью не всегда определяются реальными потребностями молодых людей.

Организация и осуществление мероприятий по работе с молодежью осуществляется в рамках реализации муниципальной программы «Развитие физической культуры, спорта и молодежной политики в городе Нижний Тагил до 2024 года», утвержденной постановлением Администрации города от 11.12.2013 № 2943 (с изменениями).

Финансирование мероприятий молодежной политики в 2018 году составило 3 276,2 тыс. рублей (2 687,0 тыс. рублей – местный бюджет, 600,00 тыс. рублей – областной бюджет). На реализацию мероприятий патриотической направленности выделено 2 013,1 тыс. рублей (1 400,0 тыс. рублей – местный бюджет и 613,0 тыс. рублей – областной бюджет).

Для выстраивания общей стратегии реализации молодежной политики управлением велась работа по взаимодействию с Департаментом молодежной политики Свердловской области.

В 2018 году пройдены отборы муниципальных образований Свердловской области, бюджетам которых из областного бюджета выделены субсидии:

- на обеспечение осуществления мероприятий по приоритетным направлениям работы с молодежью Свердловской области – 2 200,0 тыс. рублей (соглашение от 03.09.2018 № 4005-10/26);
- на подготовку молодых граждан к военной службе в 2018 году – 613,1 тыс. рублей (соглашение от 17.10.2018 № 37/2018-ПМО);
- на обеспечение жильем молодых семей (соглашение от 16.07.2018 № 65751000-1-2018-004). Для реализации подпрограммы из средств федерального бюджета выделено – 6473,8 тыс. рублей, из средств областного бюджета – 14790,8 тыс. рублей, средства местного бюджета составили – 15540,6 тыс. рублей.
- на предоставление региональной поддержки молодым семьям на улучшение жилищных условий (соглашение от 12.12.2018 № 40-05-01/11) из средств областного бюджета выделена сумма – 1 483 400 рублей, из местного бюджета – 6 059 400 рублей.

Осуществлялась работа по обеспечению жильем молодых семей государственной программы Российской Федерации «Обеспечение доступным и комфортным жильем и коммунальными услугами граждан Российской Федерации», утвержденной Постановлением Правительства Российской Федерации от 30 декабря 2017 года № 1710. По состоянию на 1 января 2018 года на учете нуждающихся в жилых помещениях находилось 518 молодых семей. Выплатами в размере 40% расчетной стоимости жилья в 2018 году обеспечено 34 семьи, из них 15 семей – многодетные. Общая сумма средств всех уровней бюджетов – 36,8 миллионов рублей, из них 15,5 миллионов рублей составили средства бюджета города.

По подпрограмме «Предоставление региональной поддержки молодым семьям на улучшение жилищных условий» государственной программы Свердловской области «Развитие молодежной политики и патриотического воспитания граждан в Свердловской области до 2024 года», утвержденной Постановлением Правительства Свердловской области от 29 декабря 2017 года № 1047-ПП, выплату в размере 20% расчетной стоимости жилья в 2018 году получили 15 семей. Средства местного и областного бюджетов на реализацию подпрограммы составили 7,5 миллиона рублей, из них 6 миллионов рублей – средства местного бюджета (таблица № 7).

Численность молодежи в возрасте от 14 до 35 лет, проживающей на территории города Нижний Тагил, составляет 63 296 человек (по данным Федеральной службы государственной статистики на 1 января 2019 года).

Функциями в сфере реализации прав молодежи и ор-

ганизации мероприятий по приоритетным направлениям молодежной политики наделено муниципальное бюджетное учреждение Управление по развитию физической культуры, спорта и молодежной политики Администрации города Нижний Тагил.

Для эффективной работы в сфере молодежной политики функционируют два учреждения, подведомственные управлению:

- Муниципальное бюджетное учреждение «Городской Дворец молодежи»;
- Муниципальное бюджетное учреждение «Музей памяти воинов-тагильчан, погибших в локальных войнах планеты».

Финансирование мероприятий молодежной политики, на реализацию проектов по приоритетным направлениям работы с молодежью в 2018 году составило 3 276,2 тысяч рублей (2 676,2 тысяч рублей – местный бюджет, 600,0 тысяч рублей – областной бюджет).

Проведение мероприятий по приоритетным направлениям молодежной политики осуществляется в рамках реализации муниципальной программы «Развитие физической культуры, спорта и молодежной политики в городе Нижний Тагил до 2024 года», утвержденной постановлением Администрации города Нижний Тагил от 11.12.2013 № 2943.

По подпрограмме «Развитие потенциала молодежи» за счет средств, выделенных на проведение мероприятий и выполнение муниципального задания Муниципального бюджетного учреждения «Городской Дворец молодежи», в течение 2018 года проведено 280 культурно-массовых и досуговых мероприятий, в которых приняло участие 49 585 человек.

С целью развития общественной активности молодежи в реализации социально-значимых инициатив на условиях софинансирования проведен городской конкурс проектов молодых граждан «Твоя инициатива». Для рассмотрения в конкурсную комиссию было представлено 48 проектов молодых тагильчан. По итогам заседания конкурсной комиссии определены 16 проектов победителей, на общую сумму 800,0 тысяч рублей.

По вопросу профилактики деструктивного поведения подростков, рисков утраты здоровья, поддержки и помощи несовершеннолетним, оказавшимся в трудной жизненной ситуации, на условиях софинансирования реализован проект «Безопасность жизни». На проведение мероприятий проекта выделены средства в размере 400,0 тысяч рублей из областного и местного бюджетов. В рамках проекта проведено 11 мероприятий по безопасности в сети «Интернет», по безопасности в социуме, по профилактике асоциальных заболеваний ВИЧ/СПИД, наркомании и иных зависимостей, дорожно-транспортного травматизма, с охватом 718 человек.

В течение года организован и проведен ряд мероприятий по приоритетным направлениям молодежной политики, посвященных знаковым событиям и памятным датам, в числе которых:

- развлекательная программа «Круче всех», посвященная Дню студента, участниками стали представители всех образовательных организаций города;
- фестиваль КВН «Кубок вызова» открытой лиги «МозгоБойня»;
- серия квизов «Игры разума» для студентов и работающих молодежи;
- Кубок первокурсников по игре «Что? Где? Когда?»;
- серии игр по проектам «Своя игра» и «Крылья»;
- акция «Время побеждать!» в преддверии выборов Президента Российской Федерации в учреждениях профессионального образования;
- XXXIV открытый городской фестиваль имени С. Минина (поселок Антоновский), количество участников – более 5 тысяч;
- XVI городской фестиваль–конкурс «Молодая семья»;
- IV ежегодный открытый командный турнир по базовым упражнениям «Сильные духом», турнир по уличной атлетике «Заряди себя» и региональный турнир по уличной атлетике «Пробуждение» совместно с молодежным объединением «Воркаут Нижний Тагил»;
- VI Всероссийский Форум «Рабочая молодежь», собравший более 300 молодых граждан со всей России;
- I торжественная встреча участников Всероссийского образовательного проекта «Ломоносовский обоз», количество участников – 250 старшеклассников, изучающих промышленные предприятия Урала и Сибири;
- городская акция «Молодежный экологический десант» (раздельный сбор мусора);
- 20-й городской слёт студенческих отрядов «Старт целины», тематическая неделя «Планета Целина»;
- новогодний вечер в Муниципальном бюджетном уч-

реждении «Городской Дворец молодежи» для студенческой и работающей молодежи города.

Одним из главных событий отрасли является День молодежи. 30 июня 2018 года организован и проведен Единый выпускной в Нижнетагильском цирке, участниками которого стали выпускники 11-х классов. Организованы площадки по дворовым и настольным играм «Молодежное пространство», фестиваль «ГО всей семьей», чемпионаты по пауэрлифтингу, армрестлингу, фитнесу и воркауту, уличным танцам, скейтбордингу, велосипедному мотокроссу, паркуру. На главной сцене прошли: фестиваль творчества студенческой и работающей молодежи «Соцветие талантов», праздничная программа «Молодость Тагила» и рок-концерт.

В 2018 году с целью формирования целостной системы выявления и поддержки инициативной и социально активной молодежи, обладающей лидерскими навыками, продолжена работа с учреждениями профессионального образования, молодежными организациями предприятий города. Организована работа Совета по делам молодежи при Главе города, городского студенческого Совета и Совета работающей молодежи.

В городе функционирует 15 учреждений профессионального образования, из которых: 13 начального и средне-специального образования, 2 учреждения высшего профессионального образования и 2 учреждения высшего профессионального образования, работающие на платной основе; обучается 22 415 студентов очной и заочной форм обучения и действует 13 молодежных организаций на предприятиях города.

С целью развития трудовой мотивации и эффективной организации занятости несовершеннолетних граждан в летний период организовано трудоустройство подростков в отряды мэра. На реализацию проекта «Трудовое лето» из местного бюджета выделено и исполнено 10 884,0 тысяч рублей. В 2018 году в отряды мэра трудоустроено 1 035 человек (72 отряда).

Оказана консультационная и методическая помощь по вопросам регистрации молодежного объединения, подготовки и презентации проектов, регистрации в Автоматизированной информационной системе «Молодежь». Организовано участие тагильской молодежи во Всероссийской форумной кампании 2018 года. В молодежных форумах приняли участие 95 тагильчан. Гранты на реализацию своих проектов получили 6 тагильчан, на общую сумму 1 450 000,0 рублей. 16 тагильчан приняли участие в образовательных сменах Центра поддержки талантливой молодежи – Сириус (город Сочи) и 47 подростков стали участниками образовательных смен регионального центра «Золотое сечение» (город Екатеринбург).

Обновлен реестр детских и молодежных общественных объединений, в котором зарегистрирована 41 организация, с общим количеством 18 102 человека. В реестр включены новые объединения: Молодежная общественная организация Молодежное патриотическое объединение «Гвардия» и «Нижнетагильская спелеосекция».

Среди некоммерческих организаций города проведен Фестиваль детских и молодежных общественных организаций города Нижний Тагил, в рамках которого впервые проведены:

- акция «Победа - одна на всех!» (автопробег медиа-экспедиции на раритетных автомобилях ГАЗ М-20 «Победа»);
- проект «Зеленый фитнес».

Организована работа Молодежной общественной организацией «Волонтеры Нижнего Тагила». Без добровольцев этой организации сегодня не обходится ни одно региональное, федеральное и международное мероприятие. С 16 по 18 ноября на базе загородного оздоровительного лагеря «Уральский огонек» проведены обучающие сборы «Волонтер». 23 декабря 2018 года состоялась торжественная церемония награждения лучших добровольцев «Волонтер года».

В рамках реализации подпрограммы «Патриотическое воспитание молодых граждан» в течение года организовано и проведено 269 городских мероприятий с охватом 8 898 человек и 19 культурно–массовых мероприятий, направленных на формирование гражданской позиции молодежи, с общим охватом 2 166 человек. В 2018 году, впервые за последние несколько лет проведены оборонно-спортивные сборы допризывной молодежи.

В связи с юбилейными датами проведены торжественные мероприятия, посвященные 100-летию пограничных войск Российской Федерации и 100-летию Всесоюзного Ленинского Коммунистического Союза Молодежи. Организованы: посадка аллеи в парке «Народный», районные и городские митинги, выемка капсулы времени, торжественный прием Главы города ветеранов ВЛКСМ и

торжественное мероприятие «Мы из комсомола» в Муниципальном бюджетном учреждении культуры «Нижнетагильский драматический театр имени Д.Н. Мамина-Сибиряка.

Организована работа со студенческой и работающей молодежью. Сегодня в городе функционирует 15 учреждений профессионального образования (13-начального и средне-специального образования), в которых обучается 22 415 студентов. На предприятиях действует 13 молодежных организаций (советов по работе с молодежью). За отчетный период проведено 4 заседания городского студенческого Совета, 3 заседания Совета работающей молодежи.

За счет средств областного и местного бюджетов проведен городской конкурс проектов молодых граждан «Твоя инициатива», победителями которого стали 15 проектов, на общую сумму 800,0 тыс. рублей (400,0 тыс. рублей – областной бюджет, 400,0 тыс. рублей – местный бюджет)

Несмотря на высокий туристский потенциал, туристские ресурсы Нижнего Тагила используются туроператорами недостаточно эффективно, увеличение туристского потока наблюдается слабо.

Индикатором повышения качества жизни населения, создания благоприятных условий для граждан Нижнего Тагила является рост численности постоянного населения. Мероприятия по увеличению рождаемости и сокращению естественной убыли населения обеспечили естественный прирост населения. Показатель средней продолжительности жизни населения при рождении Нижнего Тагила вырос до значения 68 лет, по итогам 2018 года.

Уровень жизни населения города характеризуются положительной динамикой по всем рассмотренным показателям: стабильно увеличивается средняя заработная плата, доход на душу населения, растут коэффициенты соотношения прожиточного минимума и среднедушевого дохода, заработной платы, трудовых пенсий.

Среднемесячная начисленная заработная плата работников организаций, по итогам 2018 года, составила 37

023,4 рублей/человека в месяц.

Физическая культура, спорт и молодежная политика в последние годы также показывает положительную динамику.

Одним из критериев оценки качества жизни населения является наличие и уровень обеспеченности объектами социального и культурно-бытового обслуживания, качество предоставляемых социальных услуг.

Оценка состояния социальной инфраструктуры и разработка предложений по ее развитию базируется на:

- анализе информации по количеству, емкости и расположению существующих объектов социальной инфраструктуры;

- анализе предложений по развитию социальной инфраструктуры, предусмотренных документами территориального планирования Нижнего Тагила, документами стратегического планирования развития территории Свердловской области и города Нижний Тагил, программами физической культуры, спорта и молодежной политики.

При анализе существующего состояния и разработке предложений по развитию социальной инфраструктуры использованы системный, маркетинговый, стратегический и градостроительные методические подходы. Это позволяет рассматривать социальную инфраструктуру как сложную многомодельную систему; адекватно оценивать и обосновывать направления развития системы социального обслуживания и ее отдельных объектов; вырабатывать прогнозы и определять мероприятия по решению оперативных задач развития инфраструктуры, разрабатывать инвестиционные проекты в сфере социального обслуживания населения города Нижний Тагил; определять оптимальное построение пространственно-территориальной структуры системы социального обслуживания населения.

Методической базой анализа, структуризации и последующей выработки принципов структурной пространственно-территориальной организации системы социального обслуживания стали принципы системного и логистического подходов, в частности такие как:

1) дифференциация – компонентов (объектов) соци-

альной инфраструктуры по уровню обслуживания потребителей, по выполняемой функции (направления – сфера действия объектов), по значению (по уровню решаемых задач, по административно-территориальному признаку);

2) концентрация и интеграция отдельных компонентов в единую систему – что, с одной стороны, при интеграции различных направлений (сфер) социального обслуживания позволяет наиболее полно удовлетворить более широкий спектр социальных потребностей, с другой стороны - позволяет более рационально использовать территориальные, природные, финансовые (и иные) ресурсы;

3) «непрерывность» – организация единой, непрерывной социальной инфраструктуры, с созданием «сети» компонентов различного уровня действия, что позволяет обеспечить наиболее широкий и полный спектр обслуживания и обеспечить удовлетворение наибольшего числа групп потребителей.

Описание объектов физической культуры, спорта и молодежной политики с указанием количества объектов и мощностей, выполнено на основании исходных данных о действующей сети учреждений и организаций, по состоянию на начало 2018 года.

Выполнены работы по восстановлению муниципального автономного учреждения «Детский загородный оздоровительный лагерь «Золотой луг». С 2014 года в лагере осуществлен капитальный ремонт зданий и помещений. За 5 лет полностью отремонтирована столовая, медицинский блок, складские помещения, административный корпус, установлено частично новое ограждение по периметру. На территории лагеря построены спортивные плоскостные площадки (тренажеры, баскетбольная и волейбольная площадка). В настоящее время лагерь работает в летний период не только в направлении организации летнего отдыха и оздоровления детей, но и как центр спортивного развития, патриотического воспитания, развития одаренностей. В течение лета 2018 года в лагере было организовано 4 смены для 734 отдыхающих.

Доля детей в возрасте от 6,6 до 17 лет, оздоровленных в учреждениях отдыха и оздоровления, в общей численности детей в возрасте от 6,6 до 17 лет практически не изменилась – в 2018 году 6,3%, в 2014 году 5,9%.

Таблица 7. Предоставление молодым семьям муниципальной поддержки на приобретение (строительство) жилья в городе Нижний Тагил

Год	Действующие программы на территории города Нижний Тагил	Количество семей, подавших заявления о включении в Программу	Количество семей, получивших социальную выплату	Общая сумма выплат, тыс. рублей
2014	Муниципальная программа «Развитие физической культуры, спорта и молодежной политики в городе Нижний Тагил до 2020 года»: Подпрограмма 7 «Предоставление молодым семьям социальной выплаты на приобретение (строительство) жилья в городе Нижний Тагил»	113	39	39040,6 федеральный бюджет – 7158,0 областной бюджет – 16602,4 местный бюджет – 15280,2
	Подпрограмма 8 «Предоставление финансовой поддержки молодым семьям, проживающим на территории города Нижний Тагил, на погашение основной суммы долга и процентов по ипотечным жилищным кредитам (займам) до 2015 года»			4 066,3 областной бюджет – 3082,2 местный бюджет – 984,146
2015	Муниципальная программа «Развитие физической культуры, спорта и молодежной политики в городе Нижний Тагил до 2020 года»: Подпрограмма 7 «Предоставление молодым семьям социальной выплаты на приобретение (строительство) жилья в городе Нижний Тагил»	66	34	36 271,2 федеральный бюджет – 7637,0 областной бюджет – 13355,1 местный бюджет – 15279,1
	Муниципальная программа «Развитие физической культуры, спорта и молодежной политики в городе Нижний Тагил до 2020 года»: Подпрограмма 7 «Предоставление молодым семьям социальной выплаты на приобретение (строительство) жилья в городе Нижний Тагил»;			35 446,4 федеральный бюджет – 9325,0 областной бюджет – 9806,3 местный бюджет – 16 315,1
2016	Подпрограмма 9 «Предоставление региональной поддержки молодым семьям на улучшение жилищных условий»		18	7913,3 областной бюджет - 1704,6 местный бюджет – 6208,7
	Муниципальная программа «Развитие физической культуры, спорта и молодежной политики в городе Нижний Тагил до 2020 года»: Подпрограмма 7 «Предоставление молодым семьям социальной выплаты на приобретение (строительство) жилья в городе Нижний Тагил»; Подпрограмма 9 «Предоставление региональной поддержки молодым семьям на улучшение жилищных условий»			20618,3 областной бюджет – 5178,0 местный бюджет – 15440,3 5871,7 областной бюджет – 969,7 местный бюджет – 4902,1
2018	Муниципальная программа «Развитие физической культуры, спорта и молодежной политики в городе Нижний Тагил до 2020 года»: Подпрограмма 7 «Предоставление молодым семьям социальной выплаты на приобретение (строительство) жилья в городе Нижний Тагил»; Подпрограмма 9 «Предоставление региональной поддержки молодым семьям на улучшение жилищных условий»		34	36 805, 2 федеральный бюджет – 6 473,8 областной бюджет - 14 790,8 местный бюджет - 15 540,6
			14	7 628,4 областной -1 483,4 местный бюджет -6 145,0

Таблица 8. Техничко-экономические параметры детского загородного оздоровительного лагеря, подведомственного управлению по развитию физической культуры, спорта и молодежной политики

№ п.п.	Название учреждения	Место нахождения, адрес мест осуществления образовательной деятельности	Площадь, квадратный метр	Площадь земельного участка, квадратный метр	Проектная вместимость плановая, человек	Вместимость фактическая (количество обучающихся)	Год ввода	Процент износа, %	Описание здания
1.	Муниципальное автономное учреждение «Загородный детский оздоровительный лагерь «Золотой луг»	622000, Российская Федерация, Свердловская область, район Пригородный, в районе поселок Анатольская	3211,9	3748,4	183 в одну смену	183 в одну смену	1957	50	
		дом сторожа	77,7	55,1			1957		одноэтажных шлакоблочный
		здание бани	44,0	37,8			2016		одноэтажных шлакоблочный
		здание клуба	220,8	183,3			1958		одноэтажных шлакоблочный
		здание котельной	112,4	92,8			1958		одноэтажных шлакоблочный
		здание медпункта	136,1	122,4			1958		одноэтажных шлакоблочный

		здание прачечной	189,0	155,2			1958		одноэтажных шлакоблочный
		здание проходной	32,0	8,3			1958		одноэтажных шлакоблочный
		здание проходной	31,7	8,4			1958		одноэтажных шлакоблочный
		здание складских холодильных камер	54,6	39,5			2015		одноэтажных шлакоблочный
		здание столовой	405,4	357,1			1958		одноэтажных шлакоблочный
		здание сушилки	42,7	26,3			1958		одноэтажных шлакоблочный
		здание трансформаторной подстанции	76,8	62,3			1958		одноэтажных шлакоблочный
		здание туалета	9,1	6,7			1958		одноэтажных шлакоблочный
		здание спального корпуса в	210,4	139,4			1958		одноэтажных шлакоблочный
		здание спального корпуса № 1	523,4	821,4			1958		двухэтажный шлакоблочный
		здание спального корпуса № 3	523,6	816,2			1976		двухэтажный шлакоблочный
		здание спальныйкорпус № 2	522,2	816,2			1971		двухэтажный шлакоблочный

Глава 7. Анализ сети учреждений культуры

В Плане стратегического развития города Нижний Тагил ведущая роль принадлежит промышленному комплексу. Это обусловлено, как главенствующей долей отрасли в структуре экономики города, так и преобладающей численностью занятых в ней. Нижний Тагил занимает важные позиции в экономике Свердловской области, это один из городов, который всегда был основой промышленного потенциала области и России.

Культурные факторы играют определяющую роль для развития территории, поскольку в значительной степени опираются на традиции, верования и привычные формы человеческого поведения. Культурно-символическая составляющая становится сегодня важным фактором развития экономики в связи с тем, что в значительной степени определяет инвестиционную привлекательность территории и конкурентоспособность товаров и услуг.

Уникальность Нижнего Тагила не только в том, что он является крупным и старейшим центром отечественной металлургии, но и в том, что он располагает развитой социальной инфраструктурой. Сфера муниципальных учреждений культуры в городе Нижний Тагил представлена 2 музеями, в том числе Муниципальным казённым учреждением культуры «Нижнетагильский музей-заповедник «Горнозаводской Урал», и Муниципальным бюджетным учреждением культуры «Нижнетагильский музей изобразительных искусств».

Театральная жизнь города – это три профессиональных театра: Муниципальное бюджетное учреждение культуры «Нижнетагильский театр кукол», Муниципальное бюджетное учреждение культуры «Нижнетагильский драматический театр имени Д.Н. Мамина-Сибиряка», Муниципальное бюджетное учреждение культуры «Молодежный театр», а также большое количество театральных студий и самодеятельных коллективов.

Библиотечная сеть насчитывает 24 объекта, в числе которых 5 филиалов Муниципального бюджетного учреждения культуры «Центральная городская библиотека», которые расположены в сельских территориях.

Сфера образования в отрасли «Культура» на территории города представлена 10 муниципальными учреждениями дополнительного образования – 4 музыкальных школы, 4 школы искусств, а также

2 художественные школы.

Достаточно развита в Нижнем Тагиле и досуговая сеть. Это Дворцы

и Дома культуры: Муниципальное бюджетное учреждение культуры «Киноvideодосуговый центр «Красногвардеец», Муниципальное бюджетное учреждение «Дворец культуры «Юбилейный», Муниципальное бюджетное учреждение «Дворец национальных культур», Муниципальное бюджетное учреждение культуры «Досуговый центр «Урал» в том числе его 10 филиалов: Дом культуры «Горняк»; Дом культуры поселка Верхняя Черемшанка; Дом культуры поселка Сухоложский; Дом культуры поселка Евстюниха; Дом культуры села Серебрянка; Культурно-реабилитационный центр инвалидов по зрению; Дом культуры деревни Усть-Утка; Дом культуры поселок Висимо-Уткинск; Дом культуры села Верхняя Ослянка; Дом культуры поселка Уралец.

Кроме того, на территории города Нижний Тагил действуют Муниципальное автономное учреждение культуры «Нижнетагильская филармония» и Муниципальное автономное учреждение культуры «Нижнетагильский городской парк культуры и отдыха имени А.П. Бондина».

Одним из приоритетных направлений развития города является накопление образовательного, культурного и духовного потенциала, который подразумевает воспроизводство и эффективное использование таких уникальных ресурсов, как городское духовное пространство, культурный и духовный климат.

В этой связи основополагающим становится расширение участия населения в культурной жизни города, а непременным условием ее достижения результата является решение следующих вопросов:

- выравнивание уровня обеспеченности населения города услугами организаций культуры;

- укрепление материально-технической базы учреждений культуры.

Гордостью города по праву можно назвать муниципальные музеи: Муниципальное казённое учреждение культуры «Нижнетагильский музей-заповедник «Горнозаводской Урал» и Муниципальное бюджетное учреждение культуры «Нижнетагильский музей изобразительных искусств». В настоящее время в состав музея-заповедника входят девять структурных подразделений, расположенных в Нижнем Тагиле и за его пределами, в том числе Нижнетагильский историко-краеведческий музей, Музей природы и охраны окружающей среды, Этнографический комплекс в составе двух объектов (Музей быта и ремесел горнозаводского населения (Господский дом), Музей истории подносного промысла (Дом Худояровых)), эко-индустриальный технопарк «Старый Демидовский завод», Историко-технический музей (Дом Черепановых), Мемориально-литературный музей имени А.П. Бондина, Литературно-мемориальный музей имени Д.Н. Мамина-Сибиряка (поселок Висим), музей «Демидовская дача» и Краеведческая библиотека. Кроме того, после проведения ремонтно-реставрационных работ в августе 2015 года состоялось открытие нового объекта Нижнетагильского музея-заповедника «Горнозаводской Урал» – Башня на Лисьей горе. Внутри здания, площадь которого составляет около 13 кв. метров, размещена экспозиция «Лисьегорская башня», посвященная главному символу города и рассказывающая о ее истории.

В декабре 2014 года в соответствии с постановлением Администрации города Нижний Тагил от 28.11.2014 № 2543-ПА создан филиал «Региональное искусство Урала» Муниципального бюджетного учреждения культуры «Нижнетагильский музей изобразительных искусств» по адресу: город Нижний Тагил, улица Уральская, 4.

Коллекции муниципальных тагильских музеев насчитывают более 400 тысяч предметов, входящих в основную и научно-вспомогательный фонды, среди которых есть уникальные экспонаты. Музеи используют разные возможности для пополнения фондов – при существующем финансовом дефиците важной составной частью музейной деятельности в области собирания является увеличение коллекции за счет поступлений из музейного фонда Министерства культуры Российской Федерации, а также получение в дар произведений от художников и их наследников, жителей города и организаций. Однако помещения музеев не достаточно приспособлены для хранения фондов и не имеют требуемого количества выставочных площадей. Состояние зданий и устаревшее музейное оборудование не позволяют эффективно использовать существующие площади, в том числе фондохранилищ. В силу объективных причин значительная часть коллекций музеев недоступна посетителям, но достаточно широко востребована. Обеспечение доступности к музейным фондам позволяют электронные каталоги и информационные системы.

Во всем мире оптимальной, научно обоснованной формой сохранения и музейного использования памятников индустриального наследия является форма индустриально-ландшафтного парка, которая органична с окружающей средой и предусматривает создание музейно-парковых зон культурно-развлекательного отдыха, способствующего реализации музейного принципа «Познавая – отдыхай». Как правило, музейные комплексы такого типа становятся не только местными достопримечательностями активно-познавательного отдыха, но и заметными центрами туризма. В целях реновации территории металлургического завода XVIII – XX вв. (единственного в России Музея-завода) предполагается реализация проекта «Обеспечение устойчивого развития территории проекта «Создание Эко-индустриального технопарка» на базе индустриального ландшафта и индустриальных объектов старого Демидовского завода», как Всероссийского центра металлургических инноваций,

использующий и демонстрирующий передовые процессы в металлургии и машиностроении XVIII - XXI веков. Сохранение, адаптация и использование выведенной из оборота бывшей производственной территории делают ее востребованной в структуре города, региона, России. Наличие в городе уникальных историко-культурных ценностей создает предпосылки для развития туризма. Развитие туризма позволит активизировать поток инвестиций в экономику нашего города.

Проблемы, связанные с обеспечением функционирования объектов музея-заповедника:

Проблема 1. Потенциал исторического наследия Нижнего Тагила выше, чем может быть использован без специальных инвестиционных вливаний и решений административного плана: имеется проблема статуса музея-заповедника, который в совокупности историко-культурных объектов и исторического ландшафта имеет статус музея-заповедника. Необходимо предусмотреть решение задачи по формированию охранных зон музея-заповедника (разработка и утверждение проекта охранных зон, внесение изменений в генеральный план города, установление информационных стенов об охранных зонах, разработке индивидуального (нетипового) дизайна стенов с исторической информацией для размещения в охранных зонах музея-заповедника, установка указанных стенов (не менее 15).

Проблема 2. Состояние объектов культурного наследия. Проведение работ по реставрации объектов историко-культурного наследия федерального и регионального значения.

Задача по реализации проекта реновации историко-культурного наследия «Создание единого многофункционального музейного центра в городе Нижний Тагил на базе ансамбля заводоуправления Горнозаводским округом Демидовых (проспект Ленина, 1). Ориентировочный срок исполнения – 2023 года. В 2019 году подрядной организацией Общество с ограниченной ответственностью Строительная Компания «Строй Мир Реконструкция» (город Казань) разработана научно-проектная документация, в том числе сметная документация по сохранению (капитальный ремонт, реставрация) и приспособлению к современному использованию объекта «Единый многофункциональный музейный центр», расположенного по адресу: город Нижний Тагил, проспект Ленина, дом 1, литеры А, Б, В, А'. Проведена экспертиза сметной документации. Ведутся работы по формированию технического задания на проведение работ по капитальному ремонту комплекса зданий Муниципального казённого учреждения культуры «Нижнетагильский музей-заповедник «Горнозаводской Урал» для организации конкурентных процедур.

Нижний Тагил уникален тем, что обладает сильным потенциалом театрально-зрелищных учреждений. В нашем городе функционируют четыре муниципальных учреждения данного типа: Нижнетагильская филармония и три муниципальных театра: Нижнетагильский драматический театр имени Д.Н. Мамина-Сибиряка, Нижнетагильский театр кукол и Молодежный театр. Каждое учреждение несет свою функциональную нагрузку, обеспечивая адресное удовлетворение потребностей различных слоев зрительской аудитории. Муниципальное бюджетное учреждение культуры «Нижнетагильский театр кукол» дает возможность детям получить первые впечатления о театральном творчестве. Муниципальное бюджетное учреждение культуры «Нижнетагильский драматический театр имени Д.Н. Мамина-Сибиряка»– центральная сценическая площадка города, в котором наряду со спектаклями проходят официальные городские мероприятия. Репертуар Муниципального бюджетного учреждения культуры «Молодежный театр» разнообразен и рассчитан на зрителя разных возрастов и вкусов. Интерес жителей города к данному виду творчества виден при мониторинге роста число спектаклей и концертных программтеатрально-зрелищных организаций и посетителей в них, Так, например, если в 2014 году театрами было проведено 752 мероприятия,

то в 2016 году – 819. Число посетителей мероприятий на стационарных площадках учреждений в 2015 году составило 149,7 тысяч человек, в 2016 году – 161,5 тысяч посетителей.

Важнейшим событием в культурной жизни города стало проведение в 2014-2015 годах реконструкции здания Муниципального бюджетного учреждения культуры «Нижнетагильский драматический театр имени Д.Н. Мамина-Сибиряка». Однако, исходя из современных стандартов, с каждым днем все более остро чувствуется необходимость модернизации оборудования иных театрально-зрелищных учреждений Нижнего Тагила. Открытый в городе более 20 лет назад Муниципальное бюджетное учреждение культуры «Молодежный театр» ориентирован в репертуаре и своей деятельности, прежде всего, на юного зрителя, молодежную аудиторию и выполняет социально важную функцию в формировании мировоззрения подрастающего поколения. Размещён театр в непригодном помещении бывшего Дома культуры строителей, что вызывает не только нарекания зрителей, но и не соответствует современным требованиям и стандартам работы театров, препятствует дальнейшему развитию учреждения. Необходимо капитальный ремонт данного объекта и полное оснащение современным технологическим оборудованием. В наличии проектно-сметная документация, разработанная в 2008 году на сумму 145,4 млн. рублей. Учитывая, что с момента разработки проектно-сметной документации прошло почти 10 лет, затраты на реконструкцию театра могут возрасти в несколько раз. Планируется реконструкция Муниципального бюджетного учреждения культуры «Нижнетагильский театр кукол». Данный Проект создаст возможность оказания услуг юному населению города на ином, более высоком художественно-профессиональном уровне. Разработан проект реконструкции театра в размере 737 797,07 тыс. рублей. Ведется работа для прохождения государственной экспертизы проекта.

Муниципальное автономное учреждение культуры «Нижнетагильская филармония», созданная в 1995 году, со своими творческими коллективами – поистине уникальное явление для города. За время существования филармонии в Нижнем Тагиле состоялись тысячи концертов, которые ежегодно посещают более 70 тысяч зрителей. Появилась возможность регулярных встреч с мастерами академического музыкального исполнительского искусства, лучшими образцами мирового музыкального наследия разных направлений. Для любителей профессионального музыкального искусства Нижнетагильская филармония предлагает концерты различного направления: эстрады, джаза, классической и народной музыки, ведёт активную лекционную работу среди учащихся школ. С 2014 года филармонией в зале Нижнетагильского музея изобразительных искусств проводятся органные концерты. Переданные в 2015 – 2016 годах зри-

тельный зал на 600 мест и помещения расположенные по адресу: проспект Ленина, 31 требуют капитального ремонта и оснащения современным сценическим оборудованием. Работы по подготовке проектно-сметной документации по капитальному ремонту зрительного зала и помещений филармонии запланированы в 2020 году.

Приобщение к информационно-культурному потенциалу общества жители осуществляют через общедоступные библиотеки. В городе в целом созданы условия для создания единой библиотечной информационной среды, которая открывает населению возможность свободного получения информации. В состав Муниципального бюджетного учреждения культуры «Центральная городская библиотека» входит центральная библиотека и 23 филиала, 5 из которых располагаются в сельских населенных пунктах. Повысить качество услуг и более рационально использовать имеющиеся ресурсы позволит переход на внестанционное библиотечное обслуживание жителей сельских территорий. Приобретение библиобуса – первой передвижной библиотеки на колесах могла бы предоставлять фонды Централизованной городской библиотечной системы жителям малонаселенных окраин, где открытие стационарной библиотеки нецелесообразно.

В соответствии с запросами времени происходит модернизация библиотечного обслуживания населения за счет оптимизации ресурсов, повышения качества услуг и создания привлекательного библиотечного пространства. В связи с предложениями общественности города Нижний Тагил, при наличии подлинного мемориального объекта–дома, где с 1934 по 1937 годы проживала семья Булата Окуджавы в городе Нижний Тагил, в целях сохранения и популяризации духовной и вещественной памяти о жизни и творчестве известного поэта и писателя Булата Шалвовича Окуджавы, планируется создание литературного центра «Дом Окуджавы». Данное здание является объектом культурного наследия регионального значения. В 2020 году планируется подготовка проектно-сметной документации по сохранению объекта культурного наследия с последующим выполнением ремонтных работ.

В Нижнем Тагиле функционирует развитая система начального художественного образования, которая включает в себя 4 музыкальных школы, 4 школы искусств и 2 художественные школы. В них ведется обучение детей по трем направлениям: музыкальное искусство, изобразительное искусство, хореографическое искусство.

В 2019 году контингент обучающихся всех 10-ти детских школ искусств нашего города составил – 3220 человек или 8,6% от числа всех детей школьного возраста, проживающих в городе. В 2019 году по дополнительным предпрофессиональным программам обучалось 1602 человека, по дополнительным общеразвивающим программам – 1618 платные услуги в сфере образования получало 495 человек.

На базе детских школ искусств города ежегодно проводятся, став традиционными, более 25-ти областных,

территориальных и городских фестивалей и конкурсов по различным видам исполнительского творчества. Число конкурсных мероприятий ежегодно имеет тенденцию к увеличению. Учащиеся школ регулярно становятся лауреатами конкурсов и выставок различного уровня. Так, например, в 2019 году в конкурсах различного уровня участвовало 1507 учащихся, что составляет 47% от общего числа контингента, 991 человек, или 66% от числа участников, стали победителями и призёрами.

По разнообразию форм интенсивности концертной, выставочной работы детские школы искусств находятся в постоянном творческом поиске. В 2019 году силами учащихся и преподавателей школ было проведено 540 концертных и выставочных мероприятий более чем для 34900 зрителей.

Существующая система художественного образования детей в Нижнем Тагиле востребована населением, широко развита и стабильно функционирует. Однако, существует ряд острых проблем, которые требуют комплексного решения.

Все 10 школ искусств (14 объектов) на территории города располагаются в помещениях на 1-х этажах жилых домов, либо в отдельно стоящих зданиях, где ранее размещались детские сады и иные учреждения. Специальные здания для детских школ искусств на территории города отсутствуют. Износ зданий и существующих помещений составляет от 40 до 70%.

Создание условий для организации досуга жителей города является основной задачей культурно-досуговых учреждений. Сеть муниципальных культурно-досуговых учреждений Нижнего Тагила состоит из 14 единиц (Дворцы, Дома культуры, досуговый и киноvideодосуговый центры), 5 учреждений находятся в сельской местности. В целях повышения доступности и качества услуг, оказываемых населению, культурно-досуговые учреждения предоставляют самые разнообразные услуги социально-культурного, просветительского, оздоровительного, развлекательного характера, доступные для широких слоев населения, имея 15 зрительных залов одновременно могут вместить около 2 тысяч человек. Кроме стационарных мероприятий, учреждениями организуется внестанционное обслуживание населения, в том числе и сельских территорий: выездные концертные, развлекательные и познавательные программы и праздники.

Ежегодно муниципальные культурно-досуговые учреждения проводят более 3,5 тысяч культурно-массовых мероприятий, которые посещают более 300 тысяч человек. Из них более 30% - мероприятия для детей. Значительную часть культурно-массовых, досуговых и информационных мероприятий составляют социально значимые мероприятия, реализуемые в рамках муниципальных целевых программ, направленных на пропаганду здорового образа жизни, воспитанию толерантности, патриотизма, уважения к старшему поколению.

Таблица 9. Техничко-экономические параметры существующих организаций дополнительного образования в сфере культуры

№ п. п.	Наименование объекта	Адрес	Фактическая мощность, человек	Проектная мощность, человек	Степень износа %	Год ввода в эксплуатацию
1.	Муниципальное бюджетное учреждение дополнительного образования «Детская музыкальная школа № 1 имени Н.А. Римского-Корсакова»	622034, Свердловская область, город Нижний Тагил, улица Карла Маркса, 73	466	382	72,78	1953
2.	Муниципальное бюджетное учреждение дополнительного образования «Детская музыкальная школа № 2»	Свердловская область, город Нижний Тагил, Патона, 4	346	136	48	1939
3.	Муниципальное бюджетное учреждение дополнительного образования «Детская музыкальная школа № 2»	Свердловская область, город Нижний Тагил, улица Зари, 21	210	117	44	1982
4.	Муниципальное бюджетное учреждение дополнительного образования «Детская музыкальная школа № 3 имени Н.И. Привалова»	Свердловская область, город Нижний Тагил, улица Гастелло, 1	255	79	69,8	1961
5.	Муниципальное бюджетное учреждение дополнительного образования «Детская музыкальная школа № 3 имени Н.И. Привалова»	Свердловская область, город Нижний Тагил, улица Дружнина, 35А	140	42	39,3	1987
6.	Муниципальное бюджетное учреждение дополнительного образования «Детская музыкальная школа № 3 имени Н.И. Привалова»	Свердловская область, город Нижний Тагил, Черноисточинское шоссе, 31А	160	42	44,1	1983
7.	Муниципальное бюджетное учреждение дополнительного образования «Детская музыкальная школа № 5»	Свердловская область, город Нижний Тагил, улица Карла Либкнехта, 30	262	216	49	1959
8.	Муниципальное бюджетное учреждение дополнительного образования «Детская художественная школа № 1»	Свердловская область, город Нижний Тагил, улица Учительская, 9	431	105	67,71	1964
9.	Муниципальное бюджетное учреждение дополнительного образования «Детская художественная школа № 2»	Свердловская область, город Нижний Тагил, Ленинградский проспект, 35	456	196	32	1970
10.	Муниципальное бюджетное учреждение дополнительного образования «Детская школа искусств № 1»	Свердловская область, город Нижний Тагил, улица Вогульская, 42	456	196	26	1952
11.	Муниципальное бюджетное учреждение дополнительного образования «Детская школа искусств № 1»	Свердловская область, город Нижний Тагил, улица Выйская, 68	-	-	не установлен	1969
12.	Муниципальное бюджетное учреждение дополнительного образования «Детская школа искусств № 2»	Свердловская область, город Нижний Тагил, улица Сенная, 3	185	107	66,45	1974
13.	Муниципальное бюджетное учреждение дополнительного образования «Детская школа искусств № 3»	Свердловская область, город Нижний Тагил, улица Карла Маркса, дом 28 корпус 1	230	109	100	1895
14.	Муниципальное бюджетное учреждение дополнительного образования «Уральская детская школа искусств»	622910, Свердловская область, город Нижний Тагил, Пригородный район, поселок Уралец, улица Ленина, 30	88	102	48,52	1986, реконструкция 2010

Таблица 10. Техничко-экономические параметры существующих объектов в сфере культуры (сельские Дома культуры)

№ п. п.	Наименование объекта	Адрес	Фактическая мощность, человек	Проектная мощность, человек	Степень износа %	Год ввода в эксплуатацию
1	Муниципальное бюджетное учреждение культуры «Досуговый центр «Урал» Дом культуры деревни Усть-Утка	622982, Пригородный район, деревня Усть-Утка, улица Тагильская, 17а	120	120	100	1973
2	Муниципальное бюджетное учреждение культуры «Досуговый центр «Урал» Дом культуры поселок Висимо-Уткинск	622980, Пригородный район, поселок Висимо-Уткинск, улица Тагильская	50	20	100	здание полностью разрушено в 2005 году
3	Муниципальное бюджетное учреждение культуры «Досуговый центр «Урал» Дом культуры поселка Уралец Аренда 120 кв. м.	622910, Пригородный район, поселок Уралец, улица Трудовая, 1а	150	100	100	здание улица ленина,19 находится в разрушенном состоянии, износ 100%
4	Муниципальное бюджетное учреждение культуры «Досуговый центр «Урал» Дом культуры села Серебрянка	622932, Пригородный район, село Серебрянка, улица Советская, 35	100	110	73	1956
5	Муниципальное бюджетное учреждение культуры «Досуговый центр «Урал» Дом культуры села Ослянка	622932, Пригородный район, село Верхняя Ослянка улица Уральская, 52а, улица Тагильская, 17а	50	50	36	1956

Глава 8. Анализ системы здравоохранения

Здравоохранение является одним из важнейших подразделений социальной инфраструктуры. Основной целью развития системы здравоохранения является обеспечение доступности медицинской помощи и повышение эффективности медицинских услуг, объемы, виды и качество которых должны соответствовать уровню заболеваемости и потребностям населения, передовым достижениям медицинской науки.

В связи с вступлением в силу с 1 января 2012 года положений Федерального закона от 21 ноября 2011 года № 323-ФЗ «Об основах охраны здоровья граждан в Российской Федерации» ранее возложенные на органы местного самоуправления полномочия по оказанию гражданам первичной медико-санитарной и скорой медицинской помощи закреплены за органами государственной власти субъектов Российской Федерации.

Учреждения здравоохранения, расположенные на тер-

ритории города Нижний Тагил, напрямую подчинены Министерству здравоохранения Свердловской области.

В 2020 году на территории города осуществляли свою деятельность 18 государственных учреждений здравоохранения Свердловской области, из них: 6 больниц, 3 поликлиники, 4 диспансера, 1 областной центр, 1 станция скорой медицинской помощи, 1 станция переливания крови, 1 санаторий, 1 дом ребенка.

Кроме того, осуществляют деятельность 49 учреждений здравоохранения негосударственной формы собственности: 16 клиник, 7 лабораторий, 17 стоматологий, 9 учреждений, оказывающих косметологические услуги.

В структуру медицинских организаций, оказывающих первичную медико-санитарную помощь жителям сельских населенных пунктов, входят 4 фельдшерско-акушерских пункта, 1 терапевтическое отделение.

Кроме того, в целях оказания первой доврачебной по-

мощи, в отдаленных малонаселенных сельских территориях организованы 8 домовых хозяйств.

Обеспеченность медицинской помощью является одним из социально-экономических факторов, влияющих на состояние здоровья населения, и состоит из обеспеченности медицинскими кадрами, квалификации медицинских кадров, обеспеченности медицинскими койками и мощностями лечебных учреждений. Обеспеченность населения медицинской помощью статистически значимо влияет на ряд демографических показателей и показателей популяционного здоровья.

По информации главных врачей государственных учреждений здравоохранения Свердловской области, суммарная мощность круглосуточного стационарного звена по состоянию на 1 мая 2019 года составляет 3451 койко-место.

Таблица 11. Техничко-экономические параметры государственных учреждений здравоохранения, расположенных на территории города Нижний Тагил

№ п. п.	Наименование учреждения	Адрес стационара	Количество койко-мест
1.	Государственное автономное учреждение здравоохранения Свердловской области «Городская больница № 1 город Нижний Тагил»	улица Максарева, 5	488
2.	Государственное автономное учреждение здравоохранения Свердловской области «Демидовская городская больница»	- хирургический корпус(улица Горошникова, 37)	337
		- терапевтический корпус (улица Кузнецкого, 12)	223
		- терапевтическое отделение Центра Уралец (поселок Уралец, улица Ленина, 14)	27
		- перинатальный центр (улица Горошникова, 37)	120
		- нефрологический центр(улица Фрунзе, 27 а)	31
3.	Государственное автономное учреждение здравоохранения Свердловской области «Городская больница № 4 город Нижний Тагил»	больничный городок	417
4.	Государственное автономное учреждение здравоохранения Свердловской области «Детская городская больница город Нижний Тагил»	- стационар (улица Карла Либкнехта, 35)	103
		- стационар (улица Кузнецкого, 10)	98
5.	Государственное автономное учреждение здравоохранения Свердловской области «Городская инфекционная больница город Нижний Тагил»	улица Сульфатная, 4	207
6.	Государственное автономное учреждение здравоохранения Свердловской области «Противотуберкулезный диспансер № 3»	- стационар для взрослых (улица Монтажников, 90)	210
		- стационар для детей (улица Пихтовая, 44а)	85
7.	Государственное автономное учреждение здравоохранения Свердловской области «Свердловский областной онкологический диспансер» филиал № 1	- стационар (улица Солнечная, 3)	182
		- отделение № 2 (улица Зои Космодемьянской, 19)	25
8.	Государственное автономное учреждение здравоохранения Свердловской области «Психиатрическая больница № 7»	- стационар (улица Монтажников, 80)	356
		- общепсихиатрическое отделение № 16 (улица Черноморская, 5)	55
		- стационар (поселок Черноисточинск, улица Больничная, 1а)	179
9.	Государственное автономное медицинское учреждение Свердловской области «Областной специализированный центр медицинской реабилитации «Санаторий Руш»	Санаторий Руш, 10	260
10.	Государственное казенное учреждение здравоохранения Свердловской области «Специализированный дом ребенка» отделение № 7	улица Зари, 46а	48
	Всего		3451



Всеобщий охват услугами здравоохранения означает возможность любого человека получить доступ к услугам здравоохранения, медицинскую помощь, в которой он нуждается, и в тот момент, когда это необходимо, и непосредственно там, где он проживает.

Охват услугами здравоохранения оказывает прямое воздействие на здоровье населения.

В 2021 году в городе Нижний Тагил медико-демографическая ситуация, по сравнению с 2020 годом, характеризуется снижением показателей рождаемости, ростом показателей общей смертности населения, в том числе в трудоспособном возрасте, а также ростом естественной убыли населения.

С другой стороны, отмечается улучшение показателей состояния здоровья всего населения города – снизились показатели общей и первичной заболеваемости. Показатель общей заболеваемости всего населения в 2020 году составил 1609,7 на 1000 населения, а его темпы убыли к 2019 году составили 6% (1713,63 на 1000 населения).

Вместе с тем, отмечается резкое увеличение показателей заболеваемости органов дыхания (пневмонии - больше показателя 2019 года (6,52) и 4,1 раза показатель 2020 года – 26,62 на 1000 населения) и регистрация заболеваемости COVID-19.

Телефоны отдела рекламы: 41-50-09, 41-50-10

Таблица 12. Основные демографические показатели городского округа Нижний Тагил за период с 2010 года по 2020 год

№ п. п.	Показатели	Единицы измерения	на 01.01.10	на 01.01.11	на 01.01.12	на 01.01.13	на 01.01.14	на 01.01.15	на 01.01.16	на 01.01.17	на 01.01.18	на 01.01.19	на 01.01.20	на 01.01.21
1.	Численность постоянного населения, всего	тысяч человек	372,8	364,9	362,5	361,9	360,7	360,1	359,45	358,7	356,8	354,8	351,5	347,1
2.	Численность родившихся	человек	-	4 575	4 439	5 161	4 785	4 643	4 482	4 271	3 862	3 586	3 384	3 043
3.	Численность умерших	человек	-	5 211	5 260	5 157	5 217	5 289	5 479	5 400	5 001	5 265	5 060	6 121
4.	Коэффициент рождаемости	на 1 000 населения	-	12,3	12,2	14,2	13,2	12,9	12,5	11,9	10,8	10,1	9,6	8,7
5.	Общий коэффициент смертности	на 1 000 населения	-	14,0	14,41	14,2	14,4	14,7	15,2	15,0	14,0	14,7	14,3	17,5
6.	Заболеваемость сердечно-сосудистой системы	случаев на 100 000 населения	190,24	190,5	190,77	212,78	214,88	214,53	204,0	204,0	202,0	250,5	283,1	259,6
7.	Заболеваемость активным туберкулезом	случаев на 100 000 населения	78,84	76,2	75,0	70,14	64,96	70,82	79,9	70,0	74,4	70,8	61,34	52,18
8.	Заболеваемость ВИЧ-инфекцией	случаев на 100 000 населения	79,1	84,3	88,0	114,7	207,3	202,4	182,5	180,0	171,5	159,4	142,8	115,7

Государственные учреждения здравоохранения, расположенные на территории город Нижний Тагил, обеспечены инженерной и коммунальной инфраструктурой, телефонной связью, интернет – ресурсами, организована транспортная доступность лечебно-профилактических учреждений для населения.

Министерством здравоохранения Свердловской области в рамках реализации национального проекта «Здравоохранение», государственной программы «Развитие здравоохранения Свердловской области до 2024 года», утвержденной постановлением Правительства Свердловской области от 21.10.2013 № 1267-ПП, на территории города в 2017-2020 годах реализованы следующие мероприятия:

- проведен капитальный ремонт женской консультации (проспект Мира, 61), филиала поликлиники (улица Курортная, 18) и пятого этажа стационара (улица Горошникова, 37) Государственного автономного учреждения здравоохранения Свердловской области «Демидовская городская больница»;
- получен и введен в эксплуатацию второй ангиограф в Государственное автономное учреждение здравоохранения Свердловской области «Городская больница № 4 город Нижний Тагил»;
- открыт дополнительный пост бригад скорой медицинской помощи (улица Ермака, 40а), что уменьшило время ожидания скорой для жителей Выи, Черемшанки, Красного Камня;
- в поликлиниках Государственного автономного учреждения здравоохранения Свердловской области «Городская поликлиника № 4 город Нижний Тагил» (улица Новострой, 24, улица Дружинина, 53) и Государственного автономного учреждения здравоохранения Свердловской области «Детская городская больница город Нижний Тагил» (улица Тагилстроевская, 4, улица Окунева, 32, улица Балакинская, 16) реализован проект «Бережливая поликлиника»;
- женская консультация Государственного автономного учреждения здравоохранения Свердловской области «Городская больница № 1 город Нижний Тагил» (улица Коминтерна, 33) из аварийного здания перенесена в помещения второго этажа Государственного автономного учреждения здравоохранения Свердловской области «Городская больница № 1 город Нижний Тагил» (улица Окунева, 30);
- травматологическое отделение Государственного автономного учреждения здравоохранения Свердловской области «Демидовская городская больница» (улица Кузнецкого, 57) из аварийного здания перенесено в стационар Государственного автономного учреждения здравоохранения Свердловской области «Демидовская городская больница» (улица Горошникова, 37);
- оборудованы вертолетные площадки в Государственном автономном учреждении здравоохранения Свердловской области «Детская городская больница город Нижний Тагил» (улица Карла Либкнехта, 35) и в Государственном автономном учреждении здравоохранения Свердловской области «Городская больница № 4 город Нижний Тагил» (улица Солнечная, 1);
- оборудован кабинет компьютерной томографии в Государственном автономном учреждении здравоохранения Свердловской области «Городская инфекционная больница город Нижний Тагил» (улица Сульфатная, 4).

В настоящее время проводятся работы по капитальному ремонту здания родильного дома Государственного автономного учреждения здравоохранения Свердловской области «Городская больница № 1 город Нижний Тагил» (проспект Вагоностроителей 49).

Кроме того, необходимо выполнение работ по капитальному ремонту здания поликлиники Государственного автономного учреждения здравоохранения Свердловской области «Демидовская городская больница» (улица Горошникова, 37), являющегося памятником истории и культуры федерального значения, а также продолжение реализации проекта «Бережливая поликлиника» в поликлиниках города.

Одним из главных государственных направлений обеспечения устойчивого развития территорий является сохранение жизни и здоровья человека. Одним из критериев качества жизни выступают показатели обеспеченности населения в сфере здравоохранения.

Данный показатель, в числе других служит основой оценки уровня развития того или иного региона, уровня возможностей, предоставляемых населению для его социального развития и развития человеческого потенциала.

Предложения настоящей Программы направлены на реализацию важной социальной сферы, направленной на повышение качества жизни населения, укрепления

здоровья, увеличения продолжительности жизни, улучшения демографических показателей.

Социальная защита населения. Социальная поддержка граждан представляет собой систему правовых, экономических, организационных и иных мер, предоставляемых отдельным категориям граждан, нуждающимся в особой поддержке государства.

Система государственной поддержки в Российской Федерации обусловлена социально-экономическим положением в стране и направлена на принятие мер, направленных на смягчение отрицательных последствий таких факторов, как инфляция, безработица, а также на частичную компенсацию потерь наиболее нуждающимся группам населения с целью усиления социальной поддержки семей с детьми, пенсионеров, инвалидов, лиц, потерявших работу и других социально уязвимых категорий граждан.

Наряду с действующими, ранее принятыми, обязательствами по предоставлению мер социальной поддержки различным категориям получателей, принимаются новые. Совершенствуется нормативная правовая база по оказанию социальной поддержки и социальному обслуживанию граждан. Ведётся активная работа по модернизации и инновации деятельности органов социальной защиты, в том числе в рамках повышения информационной и юридической грамотности населения, предоставления государственных услуг в электронном виде.

Несмотря на постоянное усиление мер социальной поддержки, уровень реальных денежных доходов населения постоянно снижается, в особенности это касается социально уязвимых групп населения. Растет социальная напряженность, что подтверждается различными статистическими наблюдениями.

В частности, по городу Нижний Тагил тенденции подтверждаются данными ежемесячного мониторинга основных социально-демографических показателей, государственных пособий и компенсаций. Так, например, ежегодно снижается уровень рождаемости, при этом увеличивается показатель смертности.

Данные тенденции свидетельствуют об относительной стабильности основных социально-демографических показателей, но не о снижении напряженности среди социально уязвимых групп населения.

Сегодня город располагает необходимой базой для оказания квалифицированной социальной помощи любому местному жителю, попавшему в трудную жизненную ситуацию.

В рамках формирования комфортной социальной среды для граждан города Нижний Тагил осуществляется активное взаимодействие муниципальных и областных органов власти с целью реализации государственной социальной политики, повышению уровня социальной защищенности населения, осуществлению деятельности по опеке и попечительству, пропаганде семейных ценностей и поддержке института семьи и детства.

На территории города Нижний Тагил функционирует территориальный отраслевой исполнительный орган государственной власти Свердловской области – Управление социальной политики Министерства социальной политики Свердловской области № 21.

Деятельность по предоставлению социальных услуг жителям города осуществляют 7 государственных учреждений:

Государственное автономное учреждение социального обслуживания населения Свердловской области «Комплексный центр социального обслуживания населения Ленинского района города Нижний Тагил»;

Государственное автономное учреждение социального обслуживания Свердловской области «Комплексный центр социального обслуживания населения «Золотая осень» города Нижний Тагил»;

Государственное автономное учреждение социального обслуживания Свердловской области «Комплексный центр социального обслуживания населения Тагилстроевского района города Нижний Тагил»;

Государственное автономное учреждение социального обслуживания Свердловской области «Реабилитационный центр для детей и подростков с ограниченными возможностями Дзержинского района города Нижний Тагил»;

Государственное автономное стационарное учреждение социального обслуживания Свердловской области «Тагильский пансионат для престарелых и инвалидов»;

Автономная некоммерческая организация социального обслуживания населения «Радуга Добра»;

Автономная некоммерческая организация социального обслуживания населения «Яшма».

Численность льготных категорий граждан, состоящих на учете в Управлении социальной политики №21, по состоянию на 1 июля 2021 года составляет порядка 70 000 человек, это – ветераны, инвалиды, многодетные и приемные семьи, дети, оставшиеся без попечения родителей, граждане, находящиеся в трудной жизненной ситуации, и другие категории граждан.

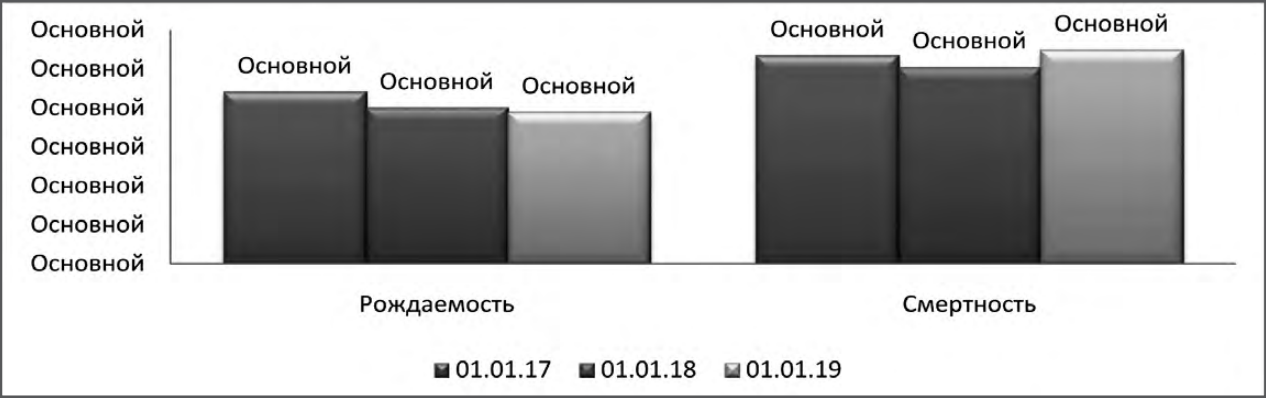


Рисунок 2. Мониторинг основных социально-демографических показателей по уровню рождаемости и смертности

Ежегодно увеличивается число многодетных семей, вместе с тем, доля таких семей с доходами ниже величины прожиточного минимума составляет порядка 60%.

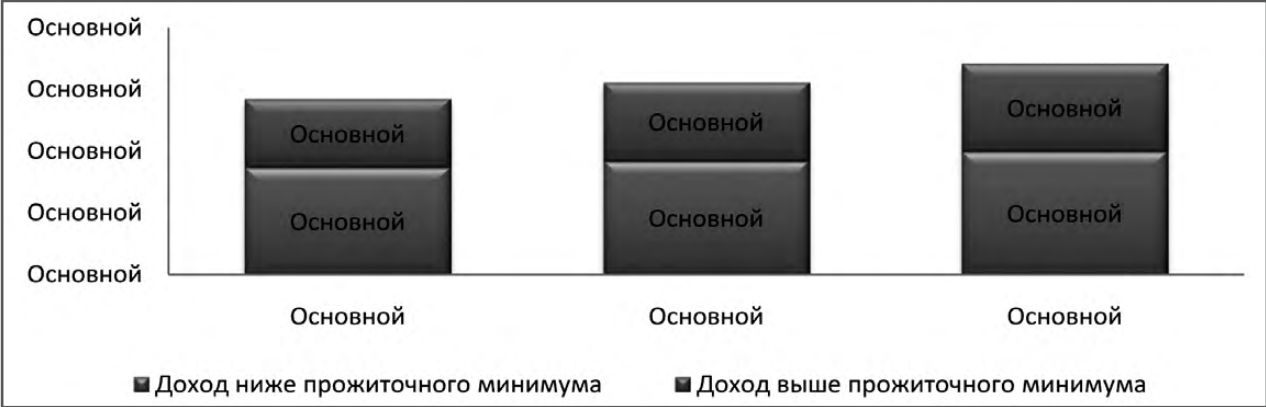


Рисунок 3. Мониторинг доходов многодетных семей

Таблица 13. Информация о социальных услугах, оказываемых населению города Нижний Тагил

Наименование организации, отделения	Виды услуг	Количество человек					
		Стационарное обслуживание		Полустационарное обслуживание		На дому	
		Постоянно проживающих	Временно проживающих (14 дней – 6 месяцев)	Дневное пребывание	Консультативная форма	всего	в том числе выездных реабилитационных мероприятий
Государственное автономное учреждение социального обслуживания населения Свердловской области «Комплексный центр социального обслуживания населения Ленинского района города Нижний Тагил»	социально-бытовые услуги	51	8	175	-	-	-
	социально-медицинские услуги	51	8	245	-	-	-
	социально-педагогические услуги	51	8	245	306	-	-
	социально-правовые услуги	51	8	245	301	-	-
	социально-психологические услуги	51	8	245	273	-	-
	услуги, оказываемые в целях повышения коммуникативного потенциала получателей социальных услуг, имеющих ограничения жизнедеятельности, в том числе детей-инвалидов	35	1	245	3	-	-
	срочные социальные услуги	29	-	1356	1 157	-	-
	социально-трудовые	33	1	245	-	-	-
Государственное автономное учреждение социального обслуживания Свердловской области «Комплексный центр социального обслуживания населения «Золотая осень» города Нижний Тагил»	социально-бытовые услуги	71	29	179	-	-	-
	социально-медицинские услуги	71	29	179	-	-	-
	социально-педагогические услуги	71	29	179	575	-	-
	социально-правовые услуги	71	29	179	217	-	-
	социально-психологические услуги	71	29	179	235	-	-
	услуги, оказываемые в целях повышения коммуникативного потенциала получателей социальных услуг, имеющих ограничения жизнедеятельности, в том числе детей-инвалидов	13	-	179	-	-	-
	срочные социальные услуги	-	-	-	3 034	-	-
	социально-трудовые	-	21	179	-	-	-
Государственное автономное учреждение социального обслуживания Свердловской области «Реабилитационный центр для детей и подростков с ограниченными возможностями Дзержинского района города Нижний Тагил»	социально-бытовые услуги	-	-	555	-	-	-
	социально-медицинские услуги	-	-	752	336	-	-
	социально-педагогические услуги	-	-	962	378	33	-
	социально-правовые услуги	-	-	364	666	10	-
	социально-психологические услуги	-	-	586	353	10	-
	услуги, оказываемые в целях повышения коммуникативного потенциала получателей социальных услуг, имеющих ограничения жизнедеятельности, в том числе детей-инвалидов	-	-	850	-	29	-
	срочные социальные услуги	-	-	352	278	13	-
	социально-трудовые	-	-	349	-	6	-
Государственное автономное стационарное учреждение социального обслуживания Свердловской области «Тагильский пансионат для престарелых и инвалидов»	социально-бытовые услуги	401	283	-	-	-	-
	социально-медицинские услуги	401	283	-	396	-	-
	социально-педагогические услуги	401	278	-	493	-	-
	социально-правовые услуги	401	283	-	25	-	-
	социально-психологические услуги	401	277	-	99	-	-
	услуги, оказываемые в целях повышения коммуникативного потенциала получателей социальных услуг, имеющих ограничения жизнедеятельности, в том числе детей-инвалидов	15	8	-	-	-	-
	срочные социальные услуги	-	-	-	506	-	-
	социально-трудовые	0	245	-	-	-	-
Государственное автономное учреждение социального обслуживания Свердловской области «Комплексный центр социального обслуживания населения Тагилстроевского района города Нижний Тагил»	социально-бытовые услуги	57	14	2 696	197	-	-
	социально-медицинские услуги	57	13	10172	-	-	-
	социально-педагогические услуги	57	14	2168	108	-	-
	социально-правовые услуги	42	3	182	304	-	-
	социально-психологические услуги	57	14	895	205	-	-
	услуги, оказываемые в целях повышения коммуникативного потенциала получателей социальных услуг, имеющих ограничения жизнедеятельности, в том числе детей-инвалидов	5	-	1 230	7	-	-
	срочные социальные услуги	-	7	-	3 648	-	-
	социально-трудовые	-	-	827	-	-	-
Автономная некоммерческая организация социального обслуживания населения «Радуга Добра»	социально-бытовые услуги	-	-	-	-	69 269	-
	социально-медицинские услуги	-	-	-	-	12 824	-
	социально-педагогические услуги	-	-	-	-	27	-
	социально-правовые услуги	-	-	-	-	47	-
	социально-психологические услуги	-	-	-	-	8 229	-
	услуги, оказываемые в целях повышения коммуникативного потенциала получателей социальных услуг, имеющих ограничения жизнедеятельности, в том числе детей-инвалидов	-	-	-	-	0	-
	срочные социальные услуги	-	-	-	-	39	-
	социально-трудовые	-	-	-	-	-	-
Автономная некоммерческая организация социального обслуживания населения «Яшма»	социально-бытовые услуги	-	-	-	-	800	-
	социально-медицинские услуги	-	-	-	-	800	-
	социально-педагогические услуги	-	-	-	-	-	-
	социально-правовые услуги	-	-	-	-	800	-
	социально-психологические услуги	-	-	-	-	800	-
	услуги, оказываемые в целях повышения коммуникативного потенциала получателей социальных услуг, имеющих ограничения жизнедеятельности, в том числе детей-инвалидов	-	-	-	-	-	-
	срочные социальные услуги	-	-	-	-	-	-
	социально-трудовые	-	-	-	-	-	-

Учитывая актуальность вопросов, связанных с социальной поддержкой жителей города Нижний Тагил, Администрацией муниципалитета инициировано принятие ряда нормативных актов, регламентирующих оказание дополнительных (к государственным) муниципальных мер социальной поддержки отдельным категориям граждан.

Функции по организации социальных выплат возложены на структурное подразделение Администрации города Нижний Тагил – управление социальных программ и семейной политики Администрации города (далее – Управление), действующее на основании

Положения об управлении, утвержденного Решением Нижнетагильской городской Думы от 20.09.2018 № 49.

В соответствии с Положением Управление является уполномоченным отраслевым органом Администрации города Нижний Тагил, в том числе, в сфере обеспечения реализации мер муниципальной поддержки отдельных категорий граждан.

К полномочиям Управления, в том числе, относится «Предоставление дополнительных (к государственным) муниципальных мер социальной поддержки отдельным категориям граждан».

Деятельность Управления осуществляется в соответствии муниципальной программы ««Социальная поддержка жителей города Нижний Тагил на 2019-2030 годы», утвержденной постановлением Администрации города Нижний Тагил от 20.08.2018 № 2190-ПА.

Основной целью программы является повышение уровня и качества жизни жителей города Нижний Тагил.

Управление организует работу по предоставлению дополнительных (к государственным) муниципальных мер социальной поддержки отдельным категориям граждан в денежной форме - в виде ежемесячных и единовременных денежных выплат.

Таблица 14. Дополнительные (к государственным) муниципальные меры социальной поддержки отдельным категориям граждан

№ п. п.	Наименование выплаты	Категории получателей	Виды социальной помощи	Размеры социальной помощи (рубли)
1	Ежемесячное муниципальное пособие инвалидам, находящимся на программном гемодиализе	инвалиды 1 и 2 группы, находящиеся на программном гемодиализе	ежемесячное муниципальное пособие	500
2	Муниципальное пособие, материальная помощь, семьям, пострадавшим в результате авиакатастрофы на Театральной площади 9 мая 1993 года	семьи, пострадавшие в результате авиакатастрофы на театральной площади 9 мая 1993 года	муниципальное пособие	муниципальное пособие в размере государственной пенсии,материальная помощь на лечение, оздоровление, возмещение социальных услуг
3	Социальная поддержка членам семей участников последствий катастрофы на Чернобыльской АЭС и аварии на ПО «Маяк»	члены семей участников последствийкатастрофы на чернобыльской АЭС и аварии на по «Маяк»	ежегодная единовременная выплата	1000
4	Социальная поддержка семей, воспитывающих детей инвалидов	семьи, воспитывающие детей-инвалидов	ежегодная единовременная выплата	1500
5	Единовременная выплата гражданам, награжденным знаком отличия «За заслуги перед городом Нижний Тагил»	граждане, награжденные знаком отличия «За заслуги перед городом Нижний Тагил»	денежное вознаграждение	50000
6	Материальная помощь гражданам, оказавшимся в трудной (чрезвычайной) жизненной ситуации	граждане, оказавшиеся в трудной (чрезвычайной) жизненной ситуации	материальная помощь	заявительный характер
7	Единовременное целевое муниципальное пособие при рождении, усыновлении второго и последующих детей	малоимущие семьи при рождении второго и последующих детей	муниципальное пособие	в среднем по 6000
8	Ежемесячное материальное содержание гражданам, имеющим звание «Почетный гражданин города Нижний Тагил»	граждане, имеющие звание «Почетный гражданин города Нижний Тагил»	ежемесячное материальное содержание	получателей пенсии - 12218, работающие - 5750
9	Материальное содержание вдовам (вдовцам) Почетных граждан	вдовы (вдовцы) Почетных граждан города	ежемесячное материальное содержание	5750
10	Материальная помощь гражданам, которым присвоено звание «Почетный гражданин города Нижний Тагил», в связи с юбилейными датами	граждане, имеющие звание «Почетный гражданин города» в связи с юбилейными датами	материальная помощь	5000
11	Компенсация расходов по оплате ритуальных услуг в случае смерти Почетного гражданина города	супруги, близкие родственники, иные родственники, законный представитель умершего или иное лицо, взявшее на себя обязанности осуществить погребение умершего	компенсация расходов	30000
12	Ежегодная единовременная выплата в связи с празднованием Дня пожилых людей	пенсионеры муниципальной бюджетной сферы и учреждений здравоохранения	ежегодная единовременная выплата	400
13	Ежегодная единовременная выплата в связи с празднованием Дня Победы	ветераны Великой Отечественной Войны, труженики тыла из числа ветеранов бюджетной сферы, ликвидированных предприятий	единовременная выплата	500
14	Ежемесячное денежное вознаграждение гражданам, имеющим звание «Почетный ветеран города Нижний Тагил»	граждане, имеющие звание «Почетный ветеран города Нижний Тагил»	ежемесячное денежное вознаграждение	2300
15	Ежегодная единовременная выплата пенсионерам, имеющим статус персонального пенсионера и получавшим ранее персональную пенсию	пенсионеры, имеющие статус персонального пенсионера и получавшие ранее персональную пенсию	ежегодная единовременная выплата	5750
16	Вручение именной премии Главы города «За активную жизненную позицию!»	дети-инвалиды, инвалиды	денежная премия	дети - инвалиды – по 3000, инвалиды – по 5000
17	Муниципальное пособие гражданам, воспитывающим детей с патологией зрения, на период обучения с сентября по май включительно в школе-интернате города Верхняя Пышма, Екатеринбург	граждане, воспитывающие детей с патологией зрения, обучающихся в школе-интернате города Верхняя Пышма, Екатеринбург	ежемесячное муниципальное пособие	3000 – для обучающихся в городе Верхняя. Пышме, 2600 – в городе Екатеринбурге

Раздел 3. Развитие социальной инфраструктуры

Глава 9. План мероприятий (инвестиционных проектов) по проектированию, строительству и реконструкции объектов социальной инфраструктуры

План мероприятий (инвестиционных проектов) по проектированию, строительству и реконструкции объектов социальной инфраструктуры приведен в приложении № 1 к программе «Комплексное развитие социальной инфраструктуры города Нижний Тагил на период до 2035 года».

Исполнителями мероприятий данной Программы выступают:

1) юридические и (или) физические лица, определенные в соответствии с законодательством Российской Федерации о размещении заказов на поставки товаров, выполнение работ и оказание услуг для государственных и муниципальных нужд, и на основании иных договоров гражданско-правового характера;

2) муниципальные учреждения города Нижний Тагил;

3) Администрация города Нижний Тагил.

Мероприятия Программы осуществляются на основе:

1) муниципальных контрактов, заключаемых заказчиком Программы в соответствии с законодательством Российской Федерации о размещении заказов на поставки товаров, выполнение работ, оказание услуг для государственных нужд, на основании иных договоров гражданско-правового характера;

2) муниципального задания, устанавливаемого заказчиком Программы муниципальным учреждениям городского округа Нижний Тагил;

3) соглашений о предоставлении субсидий на иные цели муниципальным бюджетным и автономным учреждениям городского округа Нижний Тагил.

Оценка объемов и источников финансирования мероприятий

Программа инвестиционных проектов включает перечень мероприятий по проектированию, строительству и реконструкции объектов социальной инфраструктуры городского округа в областях образования, физической культуры, спорта и молодежной политики, культуры, здравоохранения.

Глава 10. Развитие инфраструктуры объектов образования на территории городского округа Нижний Тагил на 2020-2035 годы

Основной целью развития системы образования является создание условий для достижения нового качества образования, обеспечивающего социальную, личностную и профессиональную успешность выпускников муниципальных общеобразовательных организаций.

В настоящее время в городском округе Нижний Тагил обеспечено стабильное функционирование системы общего образования и созданы предпосылки для ее дальнейшего развития, а именно:

1) сохранены и улучшаются материальные и организационные условия для обучения;

2) система образования продолжает осуществлять социальные функции обучения, воспитания подрастающих поколений;

3) реализуется система мер по сохранению и укреплению кадрового потенциала системы образования.

Учитывая анализ существующего состояния системы образования, относительно требований инновационного

и социально-экономического развития городского округа Нижний Тагил, можно выделить следующие проблемы, для решения которых целесообразно применение программно-целевого метода:

1) несоответствие ресурсного обеспечения образовательных организаций требованиям, установленных федеральными государственными образовательными стандартами;

2) несоответствие кадрового ресурса требованиям инновационного развития системы образования;

3) недостаточное использование современных образовательных технологий;

4) отсутствие конкурентных механизмов и обратной связи между производителями и потребителями образовательных услуг, обеспечивающих эффективное функционирование системы оценки качества образования.

Подписной индекс газеты «Тагильский рабочий» – 2109

Таблица 15. Обеспеченность городского округа Нижний Тагил образовательными организациями
(в соответствии с нормативами градостроительного проектирования городского округа Нижний Тагил,
утвержденными Решением Нижнетагильской городской Думы от 21.12.2017 № 59)

Образовательные организации	Единица измерения	Норматив, на 1000 человек жителей		Современное состояние, мест Потребность, мест		Потребность, мест		Обеспеченность, %	
		город	сельская местность	город	сельская местность	город	сельская местность	город	сельская местность
Дошкольные образовательные организации	мест	55	50	21273 (норматив 19368)	55 (норматив 132)	-1905	77	109,8	41,7
Общеобразовательные организации	мест	110	112	37270 (норматив 38735)	610 (норматив 295)	1465	-315	96,2	206,8
Образовательные организации дополнительного образования	мест	3,3% от общего числа школьников	3,3% от общего числа школьников	15000 (норматив 1289)	0 (норматив 7)	-13711	7		0
Детские загородные оздоровительные лагеря	мест	по заданию на проектирование (не нормируется)	1550 (не нормируется)	400	-	79,5	-		

Таблица 16. Прогнозируемый спрос на услуги социальной инфраструктуры в сфере образования
(в соответствии с прогнозом изменения численности и половозрастного состава населения),
с учетом объема планируемого жилищного строительства

Образовательные организации	Норматив, на 1000 человек жителей		Современное состояние	Необходимое количество по нормативам мест (всего)							
	город	сельская местность		2018 год	2019 год	2020 год	2021 год	2024 год	2025 год	2030 год	2035 год
			сельская местность								
Прогнозная численность населения, человек	354767	354767	365000	370000	375000	381600	392500	393000			
Прогнозная численность городского населения, человек	352135	352135	362300	367250	372200	378800	389650	390100			
Прогнозная численность сельского населения, человек	2632	2632	2700	2750	2800	2800	2850	2900			
Дошкольные образовательные организации	55	50	21 273	19368	19368	19927	20199	20471	20834	21431	21456
			55	132	132	135	138	140	140	143	145
Общеобразовательные организации	110	112	37 270	38735	38735	39853	40398	40942	41668	42862	42911
			610	295	295	303	308	314	314	320	325
Образовательные организации дополнительного образования	3,3% от общего числа школьников	3,3% от общего числа школьников	15000	1289	1289						
			0	7	7						
Детские загородные оздоровительные лагеря	по заданию на проектирование (не нормируется)	1550	1950	1950	1950	2000	2000	2000	2200	2400	

Таблица 17. Целевые индикаторы программы, включающие технико-экономические и социально-экономические показатели развития социальной инфраструктуры в сфере образования

№ п. п.	Наименование индикатора	Единица измерения	Фактическое значение показателя	Значение показатели по годам	
				2020-2025	2025-2035
	Целевые показатели в сфере образования				
1.	Доля детей дошкольного возраста с 2-х месяцев, обеспеченных местами в детских дошкольных образовательных муниципальных учреждениях	%	83	90	100
2.	Доля детей школьного возраста, обеспеченных местами в муниципальных школах	%	100	100	100
3.	Доля учащихся общеобразовательных организаций, обучающихся в одну смену	%	90	90	100
4.	Доля детей, занятых в муниципальных учреждениях дополнительного образования	%	54,2	75	75
5.	Количество построенных учреждений дошкольного образования, введенных в эксплуатацию за рассматриваемый период	штук	3	8	8
6.	Количество реконструированных учреждений дошкольного образования, введенных в эксплуатацию за рассматриваемый период	штук	0	0	0
7.	Количество построенных учреждений общего образования, введенных в эксплуатацию за рассматриваемый период	штук	0	2	2
8.	Количество реконструированных учреждений общего образования, введенных в эксплуатацию за рассматриваемый период	штук	0	2	2
9.	Количество построенных учреждений дополнительного образования, введенных в эксплуатацию за рассматриваемый период	штук	0	0	1
10.	Количество построенных учреждений дополнительного образования спортивной направленности, введенных в эксплуатацию за рассматриваемый период	штук	0	0	1
11.	Количество построенных объектов межмуниципального значения, введенных в эксплуатацию за рассматриваемый период	штук	0	0	3
12.	Затраты на мероприятия по строительству новых учреждений дошкольного и общего образования	тыс. рублей	0	3 436 484,0	4 020 736
	Бюджетное финансирование	тыс. рублей		3 436 484,0	4 020 736
	Привлечение частных инвестиций	тыс. рублей		-	-
13.	Затраты на мероприятия по реконструкции учреждений дошкольного и общего образования	тыс. рублей	0	792 000,0	850 000,0
	Бюджетное финансирование	тыс. рублей		792 000,0	850 000,0
	Привлечение частных инвестиций	тыс. рублей		-	-
14.	Затраты на мероприятия по строительству новых учреждений дополнительного образования	тыс. рублей	0	0	700 000,0
	Бюджетное финансирование	тыс. рублей		0	-
	Привлечение частных инвестиций	тыс. рублей		-	-
15.	Затраты на мероприятия по строительству новых учреждений дополнительного образования спортивной направленности	тыс. рублей	0	0	0
	Бюджетное финансирование	тыс. рублей		0	0
	Привлечение частных инвестиций	тыс. рублей		-	-
16.	Затраты на мероприятия по строительству межмуниципальных объектов	тыс. рублей	0	0	0
	Бюджетное финансирование	тыс. рублей		0	0
	Привлечение частных инвестиций	тыс. рублей		-	-

Таблица 18. Мероприятия (инвестиционные проекты), по развитию сети учреждений образования, подведомственных управлению образования Администрации города Нижний Тагил

№ п. п.	Наименование объекта	Мероприятие	Значение	Местоположение	Срок реализации	Ответственный исполнитель Администрации города	Примечания
1.	Строительство школы на 1200 мест	проектирование и строительство	муниципальное	Свердловская область, город Нижний Тагил, жилой район «Александровский»	2023-2024	управление образования, Управление городским хозяйством	Муниципальная программа «Создание новых мест в общеобразовательных организациях города на 2016-2025 годы», утвержденная постановлением Администрации города Нижний Тагил от 23.08.2016 № 2420-ПА
2.	Строительствошколы на 1000 мест	проектирование и строительство	муниципальное	Свердловская область, город Нижний Тагил, микрорайон «Свердловский»	2023-2025	управление образования, Управление городским хозяйством	
3.	Реконструкция здания Муниципального бюджетного общеобразовательного учреждения средней общеобразовательной школы № 25	проектирование иреконструкция	муниципальное	Свердловская область, город Нижний Тагил, улица Гагарина, 11	2023	управление образования, Управление городским хозяйством	
4.	Реконструкция здания Муниципального бюджетного общеобразовательного учреждения средней общеобразовательной школы № 75/42	проектирование иреконструкция	муниципальное	Свердловская область, город Нижний Тагил, улица Победы, 35	2024	управление образования, Управление городским хозяйством	
5.	Строительство детского сада на 170 мест	проектирование и строительство реализовано	муниципальное	Свердловская область, город Нижний Тагил, жилой район «Муринские пруды», улица Удовенко, строение 4	2020 (разрешение на ввод объекта в эксплуатацию от 05.11.2020 № RU66-305000-22-2020) с изменением на 21.12.2020)	управление образования, Управление городским хозяйством	Муниципальная программа «Создание дополнительных мест в дошкольных образовательных организациях города Нижний Тагил на 2018-2025 годы», утвержденная постановлением Администрации города Нижний Тагил от 03.05.2018 № 1334-ПА
6.	Строительство детского сада на 90 мест	проектирование и строительство реализовано	муниципальное	Свердловская область, город Нижний Тагил, микрорайон «Запрудный», Уральский проспект, 93	2020 (разрешение на ввод объекта в эксплуатацию от 09.11.2020 № RU66-305000-23-2020)	управление образования, Управление городским хозяйством	
7.	Строительство детского сада на 170 мест	проектирование и строительство реализовано	муниципальное	Свердловская область, город Нижний Тагил, Уральский проспект, 32а	2020 (Разрешение на ввод объекта в эксплуатацию от 15.12.2020 № RU66-305000-27-2020)	управление образования, Управление городским хозяйством	
8.	Строительство детского сада на 170 мест	проектирование и строительство	муниципальное	Свердловская область, город Нижний Тагил, улица Сланцевая, д. 8	2022-2024	управление образования, Управление городским хозяйством	
9.	Строительство детского сада на 270 мест	проектирование и строительство	муниципальное	Свердловская область, город Нижний Тагил, микрорайон «Приречный», улица Победы, 55	2022-2024	управление образования, Управление городским хозяйством	
10.	Строительство детского сада на 170 мест	проектирование и строительство	муниципальное	Свердловская область, город Нижний Тагил, жилой район «Александровский», квартал 1, участок 8	2023-2024	управление образования, Управление городским хозяйством	
11.	Строительство детского сада на 270 мест	проектирование и строительство	муниципальное	Свердловская область, город Нижний Тагил, жилой район «Муринские пруды», улица Захарова	2022-2025	управление образования, Управление городским хозяйством	
12.	Строительство детского сада на 170 мест	проектирование и строительство	муниципальное	город Нижний Тагил, Выйский планировочный район, улица Фрунзе	2022-2023	управление образования, Управление городским хозяйством	

Глава 11. Развитие инфраструктуры объектов физической культуры, спорта и молодежной политики на территории городского округа Нижний Тагил на 2020-2035 годы

Обеспеченность населения городского округа Нижний Тагил объектами физической культуры, спорта и молодежной политики определена в соответствии с Местными нормативами градостроительного проектирования городского округа Нижний Тагил, утвержденными Решением Нижнетагильской городской Думы от 21.12.2017 № 59, Генеральным планомгородского округа Нижний Тагил, утвержденным Решением Нижнетагильской городской Думы от 20.12.2012 № 58 (в редакции Решения Нижнетагильской городской Думы от 28.11.2019 № 50).

Расчет перспективных потребностей в мощности (емкости) объектов физической культуры, спорта и молодежной политики выполнен в соответствии со Стратегией развития физической культуры, спорта и молодежной политики до 2031 года и основывается на прогнозной численности населения города Нижнего Тагила.

Проведен комплексный анализ существующей системы социального обслуживания, основных направлений потребления социальных услуг населением.

В результате анализа проведена структуризация социальной инфраструктуры Нижнего Тагила по ряду признаков.

Объекты физической культуры, спорта и молодежной политики дифференцированы по функциональным направлениям (сферам) социальных услуг, уровню обслуживания населения (уровень потребления и уровень решаемых задач), по значению (административно-территориальный уровень - уровень полномочий и балансовой принадлежности объекта).

На основе проведенного анализа выявлены наиболее значимые сферы социального обслуживания и определено фактическое состояние иерархической и территориальной структуры системы социального обслуживания.

Наиболее значимые сферы социальной инфраструктуры, формирующие комплексы услуг, отвечающих зада-

чам повышения качества жизни и обеспечения условий устойчивого развития территорий, являются следующие социальные направления (сферы):

- физическая культура и спорт;
- молодежная политика;
- объекты отдыха и оздоровления детей, туризм.

В качестве источников для проведения данного анализа, а также для выявления наиболее значимых направлений услуг физической культуры, спорта и молодежной политики, использована информация о текущем состоянии и планируемом развитии социальной инфраструктуры Нижнего Тагила, содержащаяся в стратегии социально-экономического развития, региональных и муниципальных программах, ежегодных отчетах по итогам социально-экономического развития, в документах территориального планирования.

Объекты физической культуры и спорта, размещены не равномерно в границах городского округа Нижний Тагил.

Анализ существующей емкости объектов физической культуры, спорта и молодежной политики показывает, что в ряде населенных пунктов фактическая емкость объектов не удовлетворяет потребностям населения, количественные показатели не соответствуют нормативным, что порождает дефицит по ряду социальных услуг и типов объектов. Кроме того, в удаленных, малых населенных пунктах, в населенных пунктах, в которых складывается преимущественно дачная застройка, объекты социальной инфраструктуры отсутствуют.

В качестве первоочередных программных мероприятий на период до 2031 года в сфере развития объектов физической культуры и спорта и работы с молодежью в Нижнем Тагиле должны выступать мероприятия, направленные на создание новых и развитие действующих инфраструктурных объектов.

Нормативная потребность в объектах физической культуры рассчитана в соответствии с Приказом Министерства спорта Российской Федерации от 21 марта 2018 года № 244 «Об утверждении Методических рекомендаций о применении нормативов и норм при определении потребности субъектов Российской Федерации в объектах физической культуры и спорта».

Перспективы развития физической культуры, спорта и молодежной политики обусловлены тремя факторами:

- требованием необходимости обеспечения нормативных показателей обеспеченности существующего населения социальными услугами – исключение имеющегося дефицита;
- удовлетворение потребностей прогнозной численности населения;
- обеспечение опережающего развития социальной инфраструктуры, способной удовлетворить региональный и федеральный уровень потребностей, вывести систему социального обслуживания на уровень, способный обеспечить высокое качество жизни населения агломерации, распространить свои социальные активности за пределы агломерации.

В основу определения перспектив развития социальной инфраструктуры положены:

- анализ существующих емкостных показателей объектов социальной инфраструктуры;
- расчет перспективных потребностей в объектах социальной инфраструктуры исходя из перспектив изменения демографических показателей по агломерации.

Одним из индикаторов качества жизни населения является качество физической культуры, спорта и молодежной политики.

Высокое качество социального развития человека достигается не только через реализацию соответствующих

стандартов качества обслуживания, определяемых через нормативные (минимальные и максимальные) показатели, заложенные в нормативах градостроительного проектирования и ряде отраслевых технических и санитарных норм и регламентов, но и через предоставление услуг, не предусмотренных нормативными документами, но направленных на опережающее развитие человеческого потенциала – его культурных, духовных и физических активностей.

Документами территориального планирования, стратегическими планами и программами социально-экономического развития Свердловской области (в том числе отдельных Министерств и ведомств) и города Нижнего Тагила заложены мероприятия по достижению нормативных показателей обеспеченности населения объектами социальной инфраструктуры регионального и местного значения, также определена локация (местоположение) развития и размещения объектов социальной инфраструктуры (в отношении ряда объектов).

Документами территориального и социально-экономического развития города Нижний Тагил предусмотрено развитие системы объектов социальной инфраструктуры местного значения, с учетом восполнения дефицита социальных услуг проживающего населения и обеспечения перспективной численности населения.

Кроме того, в целях социального развития города Нижний Тагил, повышения значимости социальных активностей в отношении внешних потребителей, а так-

же, отчасти, увеличения экономической активности и повышения уровня экономического благосостояния за счет коммерциализации ряда услуг, предоставляемых объектами социальной инфраструктуры, на муниципальном уровне выдвинуты предложения и приняты решения (по ряду объектов) по размещению на территории муниципального образования объектов социальной инфраструктуры свыше нормативных потребностей, с целью удовлетворения все возрастающих потребностей как внутри города, так и с расчетом обслуживания внешнего потребителя.

Размещение объектов обусловлено, в том числе, быстро меняющейся ситуацией потребительского рынка – возрастающей потребностью разнообразных услуг, практически во всех наиболее значимых социальных областях:

физкультуре и спорте (возрастающая заинтересованность населения к здоровому образу жизни обуславливает потребность в разнообразных формах организации физических занятий по различным видам спорта, а также в целях пропаганды здорового образа жизни (со стороны государства) потребность в объектах проведения массовых спортивных мероприятий различного уровня);

в сфере отдыха и рекреации (развитие данного комплекса услуг обусловлено, с одной стороны, требованием обеспечения прав людей на отдых, закрепленного в Конституции Российской Федерации, с другой стороны - особенно повышенными психо-эмоциональными и физиологическими потребностями жителей урбанизированных

мегаполисов, каким является Екатеринбург в купе с городами-спутниками, в восполнении и оздоровлении своего душевного и физического состояния).

Нижний Тагил – территория с благоприятной социально-демографической ситуацией.

Улучшение демографии связано как с реализацией программ Свердловской области по поддержке многодетных семей, выплатам регионального материнского капитала, укреплению института семьи, так и с высокими темпами жилищного строительства, строительством детских садов.

В период реализации Программы прогнозируется тенденция роста численности населения за счет естественного прироста. Улучшение демографической ситуации приведет к увеличению потребности в жилье и спросу на объекты социальной инфраструктуры.

Город Нижний Тагил имеет достаточные земельные ресурсы для осуществления жилищного строительства, а также располагает необходимой градостроительной документацией для осуществления территориального развития (генеральный план, Правила землепользования и застройки, Проекты планировки территорий, сформированные планы комплексного развития территорий, сформированные земельные участки для аренды и продажи).

Экономическая развитость Нижнего Тагила, уровень жизни населения формируют спрос на новое жилье и повышают инвестиционную привлекательность территории в области спортивного строительства.

Таблица 19. Обеспеченность городского округа Нижний Тагил спортивными сооружениями

Наименование показателя	Единица измерения	Норматив, на 1000 человек жителей		Современное состояние, (человек)		Потребность, человек		Обеспеченность, %	
		город	сельская местность	город	сельская местность	город	сельская местность	город	сельская местность
Уровень обеспеченности населения спортивными сооружениями исходя из единовременной пропускной способности объектов спорта	человек	122	не нормируется	22548	не нормируется	17441	не нормируется	56,4	не нормируется

Таблица 20. Прогнозируемый спрос на услуги физической культуры, спорта и молодежной политики (в соответствии с прогнозом изменения численности и половозрастного состава населения), с учетом объема планируемого жилищного строительства

Целевые индикаторы программы в сфере физической культуры, спорта и молодежной политики

Наименование показателя	Единица измерения	Значение показателя							
		2018 год	2019 год	2020 год	2021 год	2024 год	2025 год	2030 год	2035 год
Доля жителей города, систематически занимающихся физической культурой и спортом, в общей численности населения города Нижний Тагил в возрасте 3-79 лет	процент	39,8	41,4	46,3	48,1	56,7	58,4	60	60
Уровень обеспеченности населения спортивными сооружениями исходя из единовременной пропускной способности объектов спорта	процент	52,2	54,2	56,4	56,6	59,6	59,8	62,6	64,5

Недостаточный уровень обеспеченности объектами физической культуры, спорта и молодежной политики по ряду направлений предполагает реализацию ряда мероприятий, предусмотренных в муниципальных программах, а также в схеме территориального планирования. Последовательность выполнения мероприятий по территориальному планированию, их сроки, определяются органами местного самоуправления города, исходя из складывающейся социально-экономической обстановки, финансовых возможностей местного бюджета, сроков и этапов реализации соответствующих государственных программ Свердловской области.

Перечень мероприятий по проектированию, строительству и реконструкции объектов физической культуры,

спорта и молодежной политики приведён в таблицах и составлен на основе нижеперечисленных источников информации:

- Федеральный закон от 6 октября 2003 года №131-ФЗ «Об общих принципах организации местного самоуправления в Российской Федерации»;
- Градостроительный кодекс Российской Федерации;
- Распоряжение Правительства Российской Федерации от 29 июля 2013 года №1336-р «План мероприятий («дорожная карта») «Совершенствование правового регулирования градостроительной деятельности и улучшение предпринимательского климата в сфере строительства»;
- Постановление Правительства Российской Федерации от 1 октября 2015 года №1050 «Об утверждении

требований к программам комплексного развития социальной инфраструктуры поселений, городских округов»;

- постановление Администрации города Нижний Тагил от 11.12.2013 № 2943 (с изменениями) утвержденная муниципальная программа «Развитие физической культуры, спорта и молодежной политики в городе Нижний Тагил до 2024 года».

На основании установленных полномочий и вопросов местного значения на территории субъектов Российской Федерации и муниципальных образований за счёт средств бюджетов соответствующих уровней должна быть создана сеть объектов социальной сферы в различных областях.

Таблица 21. Распределение обязательств по созданию и содержанию объектов физической культуры, спорта и молодежной политики инфраструктуры органами исполнительной власти Российской Федерации и органами местного самоуправления

Сфера	Орган исполнительной власти субъекта Российской Федерации	Муниципальное образование
Физическая культура и спорт	+	+
Молодежная политика	-	+

Согласно требованиям к программам комплексного развития социальной инфраструктуры поселений, городских округов (далее – Требования), утвержденным Постановлением Правительства Российской Федерации от 1 октября 2015 года № 1050, определён состав, содержание программ комплексного развития социальной инфраструктуры поселений, городских округов, а также закреплены области, в которых должен быть установлен перечень мероприятий по строительству, реконструкции объектов (физическая культура и массовый спорт, молодежь).

В Требованиях к программам комплексного развития физической культуры, спорта и молодежной политики, отсутствует упоминание об объектах в области молодёжной политики. Такие объекты, в соответствии с Федеральным законом от 6 октября 2003 года № 131-ФЗ «Об общих принципах организации местного самоуправления в Российской Федерации», относятся к объектам местного значения города, округа и, соответственно, должны быть отображены на схеме территориального планирования города, генеральном

плане округа, а в последующем, в программе комплексного развития физической культуры, спорта и молодежной политики города. Тем не менее, в соответствии со статьями 14, 19, 23 Градостроительного кодекса Российской Федерации, документы территориального планирования субъектов Российской Федерации, муниципальных образований должны содержать в своем составе положения о территориальном планировании и карты планируемого размещения объектов местного значения муниципального образования.

Таблица 22. Мероприятия (инвестиционные проекты), по развитию сети учреждений физической культуры и спорта

№ по порядку	Наименование мероприятия	Местонахождение объекта	ЕПС	Проектируемая годовая мощность	Затраты на строительство млн. рублей	Срок реализации	Источник финансирования
1.	Строительство физкультурно-оздоровительного комплекса	Свердловская область, город Нижний Тагил	90	349600	350,00	2022-2026	70% областной бюджет 30% местный бюджет
2.	Строительство универсального физкультурно-оздоровительного комплекса (Центр бокса)	Свердловская область, город Нижний Тагил	31	119040	200,00	2020-2023	70% областной бюджет 30% местный бюджет
3.	Строительство крытого плавательного бассейна	Свердловская область, город Нижний Тагил	50	не определено	300,00	2021-2024	в соответствии с соглашением о муниципально-частном партнерстве

4.	Строительство стадиона (500 мест)	Свердловская область, город Нижний Тагил,	75	216000	800,00	2031-2034	70% областной бюджет 30% местный бюджет
5.	Строительство физкультурно-оздоровительного комплекса для маломобильных групп населения	Свердловская область, город Нижний Тагил,	40	153600	350,00	2022-2025	70% областной бюджет 30% местный бюджет
6.	Строительство (реконструкция) стадиона «Юность»	Свердловская область, город Нижний Тагил, проспект Мира, 42а	133	383040	600,00	2024-2028	70% областной бюджет 30% местный бюджет
7.	Капитальный ремонт стадиона «Высокогорец»	Свердловская область, город Нижний Тагил, улица Красноармейская, 82а	64	184320	50,00	2022	70% областной бюджет 30% местный бюджет
8.	Строительство лыжной базы	Свердловская область, город Нижний Тагил, улица Васильковая, 33	40	33600	34,00	2024-2027	70% областной бюджет 30% местный бюджет
9.	Строительство спортивного ангара на территории МАУ «ЗДОЛ «Золотой луг»	Свердловская область, Пригородный, в районе поселка Анатольская	35	114240	32,00	2022-2023	70% областной бюджет 30% местный бюджет
10.	Строительство многофункционального легкоатлетического манежа в Дзержинском районе города Нижний Тагил	Свердловская область, город Нижний Тагил, улица Алтайская, 55	200	384000	2900,00	2018-2024	70% федеральный бюджет 30% местный бюджет

Глава 12. Оценка объёмов источников финансирования мероприятий (инвестиционных проектов) по проектированию, строительству и реконструкции объектов физической культуры, спорта и молодежной политики

В перечне мероприятий по реализации Программы предложена последовательность действий органов местного самоуправления для выполнения комплексного проекта развития территории Нижнего Тагила. Представлена привязка по местоположению объектов в соответствии с генеральным планом городского округа, основные параметры объектов, обозначены сроки подготовки градостроительной документации и строительства с указанием источников финансирования, а также произведен расчет укрупненных стоимостей.

Период реализации мероприятий Программы предусмотрен с 2020 по 2031 годы.

Методика определения стоимости реализации запланированных мероприятий по строительству объектов капитального строительства (в том числе проектно-изыскательские работы) предполагает несколько вариантов расчетов:

- расчет по сборнику «НЦС-2012. НЦС 81-02-2012. Государственные сметные нормативы. Укрупненные

нормативы цены строительства». Государственные сметные нормативы – укрупненные нормативы цены строительства (далее – НЦС-2012), приведенные в сборнике, утверждены Приказом Министерства регионального развития Российской Федерации от 30 декабря 2011 года № 643;

- определение в соответствии с данными программ социально-экономического развития регионального и/или местного уровней;
- на основе стоимости объектов аналогов, при расчете учитывались разница в территориальном местоположении объектов строительства и разновременность затрат, при помощи соответствующих коэффициентов перехода, в качестве источника данных была использована всемирная сеть Интернет.

Оценка эффективности мероприятий (инвестиционных проектов) по проектированию, строительству и ре-

конструкции объектов физической культуры, спорта и молодежной политики.

Реализация мероприятий по проектированию, строительству и реконструкции объектов физической культуры, спорта и молодежной политики позволит достичь определённых социальных эффектов:

- формирование сбалансированного рынка труда и занятости населения за счет увеличения количества мест приложения труда, снижения уровня безработицы, создания условий для привлечения на территорию округа квалифицированных кадров;
- создание условий для развития таких отраслей как молодежная политика, физическая культура и массовый спорт;
- улучшение качества жизни населения города за счет увеличения уровня обеспеченности объектами физической культуры, спорта и молодежной политики.

Таблица 23. Показатели эффективности мероприятий по развитию сети объектов физической культуры, спорта и молодежной политики

Вид объекта	Уровень обеспеченности населения объектами физической культуры, спорта и молодежной политики, %	
	на 1 января 2018 года	2031 год
Культурно-досуговые, молодежные учреждения	30	60
Обеспеченность спортивными учреждениями	35	60

Глава 13. Предложения по совершенствованию информационного обеспечения деятельности по проектированию, строительству, реконструкции объектов физической культуры, спорта и молодежной политики

Развитие информационного обеспечения деятельности в сфере проектирования, строительства, реконструкции объектов физической культуры, спорта и молодежной политики связано, в первую очередь, с необходимостью оперативного обеспечения граждан и организаций достоверной, актуальной, юридически значимой информацией о современном и планируемом состоянии территории города Нижний Тагил в электронном виде, реализацией возможности получить в электронном виде ключевые документы, необходимые для осуществления инвестиционной деятельности по реализации социальных проектов, от разработки градостроительной документации и предоставления земельного участка до ввода объекта в эксплуатацию.

Кроме того, автоматизация процессов предоставления муниципальных услуг в сфере строительства позволит сократить истинные сроки инвестиционного цикла в строительстве от предоставления земельного участка до ввода объекта в эксплуатацию, улучшить функционирование и взаимодействие органов местного самоуправления не только между собой, но и с органами исполнительной власти субъекта Российской Федерации при осуществлении градостроительной деятельности и предоставлении муниципальных услуг.

Информационная система градостроительной деятельности– геоинформационная база данных, которая содержит информацию о современном и планируемом состоянии территории, проектную и утвержденную градостроительную документацию, а также другую информацию, обеспечивающую осуществление градостроительной деятельности на территории.

С целью повышения качества управления развитием территории возникает потребность развития системы и добавления в нее сведений и инструментов для осуществления эффективного управления в иных сферах деятельности. Наличие в Информационной системе обеспечения градостроительной деятельности глобального массива данных, гибкого информационно-технологического решения и наличие кадров, которые умеют им пользоваться, определяет целесообразность модернизации существующей информационной

системы обеспечения градостроительной деятельности и создания на основе ее муниципальной геоинформационной системы.

Система автоматизирует процессы оказания муниципальных услуг и исполнения функций, с учетом требований действующего законодательства в области градостроительной деятельности и земельно-имущественных отношений согласно перечню, размещенному на сайте администрации города, актуального на дату публикации конкурсной документации.

В состав информационных ресурсов Системы входит пространственная информация о современном состоянии и использовании территории города, градостроительная документация, документы, являющиеся результатами оказания муниципальных услуг в сфере градостроительства и земельно-имущественных отношений в электронном виде, проектная документация и сведения, подлежащие размещению в Информационной системе обеспечения градостроительной деятельности.

Для обеспечения возможности публикации информационных ресурсов, содержащихся в Системе, касающихся инвестиционной и градостроительной деятельности, в сети Интернет развернут интерактивный геоинформационный веб-портал.

В качестве предложений по совершенствованию информационного обеспечения деятельности в сфере проектирования, строительства, реконструкции объектов социальной инфраструктуры рекомендуется реализация мероприятий для:

- обеспечения соответствия системы требованиям, установленным Постановлением Правительства Российской Федерации от 9 июня 2006 года № 363 «Об информационном обеспечении градостроительной деятельности», и обеспечения возможности размещения информации, предусмотренной частями 4 и 5 статьи 56 Градостроительного кодекса Российской Федерации;
- обеспечения возможности обмена информации с использованием единой системы межведомственного взаимодействия с Федеральной государственной информационной системой территориального планирования («www.fgistp.economy.gov.ru»), Федеральным порталом пространственных данных, Геоинформационной системой ведения единой электронной картографической основы, Федеральной государственной информационной системой ведения Единого государственного реестра недвижимости, путем разработки стандартных веб-сервисов предоставления пространственных данных и модернизации логической структуры базы данных Информационной системы обеспечения градостроительной деятельности для обеспечения соответствия требованиям к описанию

и отображению в документах территориального планирования объектов федерального значения, объектов регионального значения, объектов местного значения, утвержденных Приказом Минэкономразвития России от 7 декабря 2016 года №793;

- обеспечения возможности использования типовых сервисов запроса сведений системы межведомственного электронного взаимодействия в и сервисов получения заявлений с Единого портала государственных и муниципальных услуг.

На уровне Свердловской области необходимо создание региональной публичной интерактивной градостроительной карты и веб-сервисов, обеспечивающих предоставление юридически значимых, актуальных и достоверных пространственных данных и сведений о территории для граждан и организаций в режиме онлайн доступа, интеграция с федеральной государственной информационной системой территориального планирования и иными системами, публикация информации в форматах открытых данных.

Глава 14. Планируемые проектные инициативы межмуниципального сотрудничества в пределах Екатеринбургской агломерации в сфере физической культуры, спорта и молодежной политики

Настоящей Программой предлагается преимущественно поддерживать предложения документов территориального планирования по размещению объектов физической культуры, спорта и молодежной политики межмуниципального значения.

В силу специфики объектов дополнительного и профессионального образования – их специализации на предоставление услуг в различных областях и отраслевых направлениях, ряд объектов могут быть определены как объекты межмуниципального значения (в целях обеспечения потребностей сопредельных муниципальных образований) и регионального значения (в случаях достаточной уникальности образовательного направления).

Анализ предложений администрации Нижнего Тагила показывает, что наиболее востребованными объектами являются, молодежные центры с концертными залами для обеспечения возможностей реализации широкого спектра творческих способностей у молодежи, а также, спортивные объекты шаговой доступности.

Расчет емкостных показателей, прогноз потребностей и предложения по строительству и размещению объектов физической культуры, спорта и молодежной политики приведен в таблице.

В таблицу № 22 включены данные о развитии объектов, заложенные Генеральным планом городского округа Нижний Тагил, и отражен, в целом, прогноз по строительству объектов с учетом предложений, основанных на программах социально-экономического развития, результатах рассмотрения предложений заинтересованных лиц и комплексном анализе физической культуры, спорта и молодежной политики.

Глава 15. Развитие инфраструктуры объектов культуры на территории городского округа Нижний Тагил на 2020-2035 годы

В соответствии с Планом мероприятий («Дорожной картой») по перспективному развитию детских школ искусств по видам искусств на 2018-2022 годы, утверждён-

ным Министерством культуры Российской Федерации 24 января 2018 года, увеличение доли детей, обучающихся в детских школах искусств, в общей численности учащихся детей от 5 до 18 лет к 2022 году должно составить 14%, в связи с чем возникает потребность увеличения контингента учащихся детских школ искусств в Нижнем Тагиле до 4000 человек.

На территории Гальяно-Горбуновского массива города Нижний Тагил, где проживает более 60 тысяч человек, или 1/6 часть всего населения города, отсутствуют учреждения культуры и дополнительного образования с удовлетворяющими запросы населения зрительными залами.

Для повышения качества и доступности услуг, оказываемых населению в сфере культуры, создания условий для развития творческих способностей детей возникает обоснованная необходимость и востребованность организации Центра культуры в микрорайоне Гальяно-Горбуновский массив, в том числе для размещения в данном центре детской школы искусств, кинотеатра, а также организации культурно-досуговой деятельности.

В рамках повышения доступности культурных благ на всей территории города Нижний Тагил и прилегающих тер-

риториях необходимо строительство Дома культуры в поселке Уралец, селе Покровское-1 и капитальный ремонт клуба в поселке Висимо-Уткинск. Культурно-досуговая деятельность в поселке Уралец и поселке Висимо-Уткинск осуществляется в арендуемых помещениях по причине полного износа и разрушения существующих зданий клубов. На территории села Покровское – 1, также отсутствует здание для ведения культурно-досуговой деятельности. Праздничные мероприятия в селе Покровское-1 организованы силами Муниципальное бюджетное учреждение культуры «Досуговый центр «Урал», посредством выездной деятельности.

Муниципальное автономное учреждение культуры «Нижнетагильский городской парк культуры и отдыха имени А.П. Бондина», ведущий своё начало с середины XIX века, является любимейшим местом отдыха тагильчан. В 2017 году праздновалось 70-летие присвоения учреждению имени уральского писателя А.П. Бондина. В парке расположено 56 досуговых объектов, 19 механизированных аттракционов. С целью улучшения качества предоставляемых услуг необходимо формирование комплексной программы развития учреждения с учетом содержания деятельности и работ по дальнейшему благоустройству территории.

Таблица 24. Целевые индикаторы программы, включающие технико-экономические и социально-экономические показатели развития социальной инфраструктуры в сфере культуры

№ п. п.	Наименование индикатора	Единица измерения	Фактическое значение показателя %	Значение показателя по годам		
				2020-2022	2023-2025	2026-2030
				Целевые показатели в сфере культуры и дополнительного образования в сфере культуры		
1.	Доля населения, обеспеченная объектами культуры в соответствии с нормативными значениями, в том числе	%	95,3	95,3	95,3	100
1)	Библиотеками:	%	100	100	100	100
	общедоступными	%	100	100	100	100
	детскими	%	100	100	100	100
	сельскими	%	100	100	100	100
2)	Учреждениями клубного типа:	%	85	85	85	100
	городскими	%	100	100	100	100
	сельскими	%	60	60	60	100
3)	Парками культуры и отдыха	%	100	100	100	100
4)	Музеями	%	100	100	100	100
5)	Кинотеатрами	%	100	100	100	100
6)	Концертными залами	%	100	100	100	100
2.	Количество мест обучения для детей в возрасте от 5 до 18 лет в ДШИ (увеличение контингента учащихся за счет строительства культурного центра на ГГМ, где предполагается размещение: ДШИ, кинотеатра, клубно-досуговой деятельности)	человек	3220	3220	3250	4000
3.	Количество построенных учреждений культуры, введенных в эксплуатацию за рассматриваемый период	шт.	3	0	1	2
4.	Количество учреждений культуры, подлежащих реконструкции, капитальному ремонту	шт.	8	1	4	3
5.	Затраты на мероприятия по строительству новых учреждений культуры	тыс. руб.	450 068,0	0	413 941,0	36 126,8
	бюджетное финансирование		450 068,0	0	413 941,0	36 126,8
	привлечение частных инвестиций		0	0	0	0
6.	Затраты на мероприятия по реконструкции учреждений культуры, капитальному ремонту	тыс. руб.	3 924 554,0	22135,0	3 902 419,0	0
	бюджетное финансирование		3 924 554,0	22135,0	3 902 419,0	0
	привлечение частных инвестиций		0	0	0	0

Таблица 25. Мероприятия (инвестиционные проекты), по развитию сети учреждений культуры, подведомственных управлению культуры Администрации города Нижний Тагил

№ п. п.	Наименование мероприятий	Сроки выполнения	Сумма (млн. рублей)	Источник финансирования
Учреждения культуры				
1.	Сохранение, реставрация и приспособление к современному использованию объекта «Единый многофункциональный музейный центр» по адресу: Свердловская область, город Нижний Тагил, проспект Ленина, 1	2022-2023	2 027,000	Муниципальная программа «Реализация основных направлений строительного комплекса в городе Нижний Тагил до 2024 года»
2.	Реконструкция и переоборудование Муниципального бюджетного учреждения культуры «Нижнетагильский театр кукол» по адресу: Свердловская область, город Нижний Тагил, проспект Ленина, 14	2023-2024	737, 797	Муниципальная программа «Развитие культуры в городе Нижний Тагил до 2024 года»
3.	Ремонт, реставрация, и приспособление объекта культурного наследия «Дом подрядчика Белова, вторая половина XIX века. Здесь в 1930-е годы жил Ш.С. Окуджава – отец поэта Б.Ш. Окуджавы» по адресу: Свердловская область, город Нижний Тагил, улица Карла Маркса, 20а	2021-2022	22,135	
4.	Реконструкция здания Муниципального автономного учреждения культуры «Нижнетагильская филармония» по адресу: Свердловская область, город Нижний Тагил, проспект Ленина, 31	2023-2024	784,705	
5.	Капитальный ремонт здания Муниципального бюджетного учреждения культуры «Молодежный театр» по адресу: Свердловская область, город Нижний Тагил, улица Ильича, 37	2023-2024	312,767	
6.	Разработка проектно-сметной документации на объект «Строительство Дома культуры в поселке Уралец»	2024-2026	6,127	
1)	Строительство Дома культуры в поселке Уралец	2026-2030	30, 000	
7.	Разработка проектно-сметной документацияна объект «Капитальный ремонт здания бывшего детского сада под клуб в поселке Висимо-Уткинск»	2024	4,942	
1)	Капитальный ремонт здания бывшего детского сада под Клуб в поселке Висимо-Уткинск	2026-2030	не определена	?
8.	Разработка научно-проектной документации по сохранению и приспособлению к современному использованию объекта культурного наследия регионального значения «Комплекс Нижнетагильского металлургического завода по адресу: Свердловская область, город Нижний Тагил, территория НТМЗ, земельный участок 1, цех механический, корпус штампочный	2022-2023	35,208	Муниципальная программа «Реализация основных направлений строительного комплекса в городе Нижний Тагил до 2024 года»
9.	Реставрация комплекса «Музей-завод истории развития техники черной металлургии» по адресу: Свердловская область, город Нижний Тагил, Ленинский район	2024-2030	не определена	
10.	Реконструкция Муниципального автономного учреждения культуры «Нижнетагильский городской парк культуры и отдыха имени А.П. Бондина» по адресу: Свердловская область, город Нижний Тагил, улица Уральская, 20	2026-2030	не определена	
11.	Строительство клуба в поселке Покровское-1	2030-2035	не определена	
	Учреждения дополнительного образования			
12.	Разработка проектно-сметной документации на объект «Строительство культурно-образовательного центра по адресу: Свердловская область, город Нижний Тагил, улица Тагилстроевская, 2а»	2021	0	Проектная документация выполнена в рамках муниципального задания МБУ «Тагилгражданпроект»
1)	Строительство культурно-образовательного центра по адресу: Свердловская область, город Нижний Тагил, улица Тагилстроевская, 2а	2022-2024	413,941	Муниципальная программа «Реализация основных направлений строительного комплекса в городе Нижний Тагил до 2024 года»

Глава 16. Развитие инфраструктуры объектов здравоохранения на территории городского округа Нижний Тагил на 2020-2035 годы

Развитие системы здравоохранения предусмотрено в документах территориального планирования и программных документах социально-экономического развития города Нижний Тагил. Указанными документами планируется строительство нового объекта – Многопрофильного стационара и поликлиники для оказания медицинской помощи детям в городе Нижний Тагил. Данные мероприятия направлены на повышение уровня обеспеченности медицинскими услугами с доведением до нормативных показателей и исключения дефицита медицинских услуг, как на действующий период, так и обеспечение удовлетворения потребностей на перспективу, с учетом роста численности населения.

Министерством здравоохранения Свердловской области откорректировано медико-техническое задание на строительство объекта.

Для размещения Многопрофильного стационара и поликлиники для оказания медицинской помощи детям Администрацией города Нижний Тагил определены земельные участки с кадастровыми номерами:66:56:0601003:121 площадью 45989 квадратных метров и 66:56:0601003:109 площадью 11469 квадратных метров, расположенные по улице Мелентьева в жилом районе «Александровский» II очередь строительства в Тагилстроевском районе города Нижний Тагил.

Таблица 26. Мероприятия (инвестиционные проекты), по развитию системы здравоохранения

№ п. п.	Наименование мероприятий	Сроки выполнения	Сумма (млн. руб.)	Источник финансирования
	Учреждения здравоохранения			
11.	Строительство Многопрофильного стационара и поликлиники для оказания медицинской помощи детям в городе Нижний Тагил	не определены	не определена	не определен

В настоящее время проводятся работы по капитальному ремонту здания родильного дома Государственного автономного учреждения здравоохранения Свердловской области «Городская больница № 1 городского округа Нижний Тагил» (проспект Вагоностроителей 49).

Кроме того, необходимо выполнение работ по капитальному ремонту здания поликлиники Государственного автономного учреждения здравоохранения Свердловской области «Демидовская городская больница» (улица Горюхиной, 37), являющегося памятником истории и культуры федерального значения, а также продолжение реализации проекта «Бережливая поликлиника» в поликлиниках города.

ПРИЛОЖЕНИЕ

к программе «Комплексное развитие социальной инфраструктуры городского округа Нижний Тагил на период до 2035 года»

План мероприятий (инвестиционных проектов) по проектированию, строительству и реконструкции объектов социальной инфраструктуры

№ п. п.	Наименование объекта	Мероприятие	Значение	Местоположение	Срок реализации	Планируемые затраты на строительство (проектирование, реконструкцию) млн. рублей	Примечания
Управление образования Администрации города Нижний Тагил							
1.	Строительствошколы на 1200 мест	проектирование и строительство	муниципальное	Свердловская область, город Нижний Тагил, жилой район «Александровский»	2023-2024	Всего-1500,0 млн. рублей, из них: -областной бюджет – 840,0 млн. рублей; -мест бюджет – 360,0 млн. рублей	Муниципальная программа «Создание новых мест в общеобразовательных организациях города на 2016-2025 годы», утвержденная постановлением Администрации города Нижний Тагил от 23.08.2016 № 2420-ПА
2.	Строительствошколы на 1000 мест	проектирование и строительство	муниципальное	Свердловская область, город Нижний Тагил, микрорайон «Свердловский»	2023-2025	Всего-1000,0 млн. рублей, из них: - областной бюджет 700,0 млн. рублей; -местный бюджет – 300,0 млн. рублей	
3.	Реконструкция здания Муниципального бюджетного общеобразовательного учреждения средней общеобразовательной школы № 25	проектирование и реконструкция	муниципальное	Свердловская область, город Нижний Тагил, улица Гагарина, 11	2023	Всего - 392,0 млн. рублей, из них: областной бюджет– 274,4 млн. рублей, местный бюджет– 117,6 млн. рублей	
4.	Реконструкция здания Муниципального бюджетного общеобразовательного учреждения средней общеобразовательной школы № 75/42	проектирование и реконструкция	муниципальное	Свердловская область, город Нижний Тагил, улица Победы, 35	2024	Всего – 400,0 млн. рублей, из них: областной бюджет– 280,0 млн. рублей, местный бюджет– 120,0 млн. рублей	
5.	Строительство детского сада на 170 мест	проектирование и строительство	муниципальное	Свердловская область, город Нижний Тагил, жилой район «Муринские пруды», улица Удовенко, строение 4	2020 (разрешение на ввод объекта в эксплуатацию от 05.11.2020 № RU66-305000-22-2020) с изменением на 21.12.2020	Всего – 164,848 млн. рублей, из них: федеральный, областной бюджет – 151,123 млн. рублей, местный бюджет – 13,725 млн. рублей	Муниципальная программа «Создание дополнительных мест в дошкольных образовательных организациях города Нижний Тагил на 2018-2025 годы», утвержденная постановлением Администрации города Нижний Тагил от 03.05.2018 № 1334-ПА
6.	Строительство детского сада на 90 мест	проектирование и строительство	муниципальное	Свердловская область, город Нижний Тагил, микрорайон «Запрудный», Уральский проспект, 93	2020 разрешение на ввод объекта в эксплуатацию от 09.11.2020 № RU66-305000-23-2020	Всего – 167,013 млн. рублей, из них: федеральный, областной бюджет – 145,414 млн. рублей, местный бюджет – 21,599 млн. рублей	
7.	Строительство детского сада на 170 мест	проектирование и строительство	муниципальное	Свердловская область, город Нижний Тагил, Уральский проспект, 32а	2020 Разрешение на ввод объекта в эксплуатацию от 15.12.2020 № RU66-305000-27-2020)	Всего – 7,655 млн. рублей, из них:областной бюджет – 0,00 млн. рублей, местный бюджет – 7,655 млн. рублей	Муниципальная программа «Создание дополнительных мест в дошкольных образовательных организациях города Нижний Тагил на 2018-2025 годы», утвержденная постановлением Администрации города Нижний Тагил от 03.05.2018 № 1334-ПА
8.	Строительство детского сада на 170 мест	проектирование и строительство	муниципальное	Свердловская область, город Нижний Тагил, улица Сланцевая, дом 8	2022-2024	Всего - 164,848 млн. рублей, из них: федеральный, областной бюджет - 151,123 млн. рублей; местный бюджет - 13,725 млн. рублей	
9.	Строительство детского сада на 270 мест	проектирование и строительство	муниципальное	Свердловская область, город Нижний Тагил, микрорайон «Приречный», улица Победы, 55	2022-2024	Всего - 246,543 млн. рублей, из них: областной бюджет - 221,734 млн. рублей; местный бюджет - 24,809 млн. рублей	
10.	Строительство детского сада на 170 мест	проектирование и строительство	муниципальное	Свердловская область, город Нижний Тагил, жилой район «Александровский», квартал 1, участок 8	2023-2024	Всего - 164,848 млн. рублей, из них: федеральный, областной бюджет -151,123 млн. рублей; местный бюджет - 13,725 млн. рублей	

11.	Строительство детского сада на 270 мест	проектирование и строительство	муниципальное	Свердловская область, город Нижний Тагил, жилой район «Муринские пруды», улица Захарова	2022-2023	Всего - 246,371 млн. рублей, из них: областной бюджет - 221,734 млн. рублей; местный бюджет - 24,637 млн. рублей	
12.	Строительство детского сада на 170 мест	проектирование и строительство	муниципальное	Свердловская область, город Нижний Тагил, Выйский планировочный район, улица Фрунзе	2023-2024	Всего - 164,848 млн. рублей, из них: федеральный, областной бюджет - 151,123 млн. рублей; местный бюджет - 13,725 млн. рублей	
Управление физкультуры, спорта и молодежной политики Администрации города Нижний Тагил							
1.	Строительство физкультурно-оздоровительного комплекса	проектирование и строительство	муниципальное	Свердловская область, город Нижний Тагил	2022-2026	350,00	70% областной бюджет 30% местный бюджет
2.	Строительство универсального физкультурно-оздоровительного комплекса (Центр бокса)	проектирование и строительство	муниципальное	Свердловская область, город Нижний Тагил	2020-2023	200,00	70% областной бюджет 30% местный бюджет муниципальная программа «Реализация основных направлений государственной политики в строительном комплексе Свердловской области до 2024 года» Государственная программа Свердловской области «Реализация основных направлений государственной политики в строительном комплексе Свердловской области до 2024 года»
3.	Строительство крытого плавательного бассейна	проектирование и строительство	муниципальное	Свердловская область, город Нижний Тагил	2021-2024	300,00	
4.	Строительство стадиона (500 мест)	проектирование и строительство	муниципальное	Свердловская область, город Нижний Тагил	2031-2034	800,00	70% областной бюджет 30% местный бюджет
5.	Строительство Физкультурно-оздоровительного комплекса для маломобильных групп населения	проектирование и строительство	муниципальное	Свердловская область, город Нижний Тагил	2022-2025	350,00	70% областной бюджет 30% местный бюджет
6.	Строительство (реконструкция) стадиона «Юность»	строительство (реконструкция)	муниципальное	Свердловская область, город Нижний Тагил, проспект Мира, 42а	2024-2028	600,00	70% областной бюджет 30% местный бюджет
7.	Капитальный ремонт стадиона «Высокогорец»	капитальный ремонт	муниципальное	Свердловская область, город Нижний Тагил, улица Красноармейская, 82а	2022	50,00	70% областной бюджет 30% местный бюджет
8.	Строительство лыжной базы	строительство	муниципальное	Свердловская область, город Нижний Тагил, улица Васильковая, 33	2024-2027	34,00	70% областной бюджет 30% местный бюджет
9.	Строительство спортивного ангара на территории МАУ «ЗДОЛ «Золотой луг»	строительство	муниципальное	Свердловская область, Пригородный, в районе поселка Анатольская	2022-2023	32,00	70% областной бюджет 30% местный бюджет
10.	Строительство многофункционального легкоатлетического манежа в Дзержинском районе города Нижний Тагил	строительство	муниципальное	Свердловская область, город Нижний Тагил, улица Алтайская, 55	2018-2024	2900,00	Муниципальная программа «Реализация основных направлений государственной политики в строительном комплексе Свердловской области до 2024 года» Государственная программа Свердловской области «Реализация основных направлений государственной политики в строительном комплексе Свердловской области до 2024 года» 70% областной бюджет 30% местный бюджет
Управление культуры Администрации города Нижний Тагил							
1.	Сохранение, реставрация и приспособление к современному использованию объекта «Единый многофункциональ-ный музейный центр»	проектирование и реставрация	муниципальное	Свердловская область, город Нижний Тагил, проспект Ленина, 1	2022-2023	2 027,000	
2.	Реконструкция и переоборудование Муниципального бюджетного учреждения культуры «Нижнетагильский театр кукол»	Проектирование и реконструкция	муниципальное	Свердловская область, город Нижний Тагил, проспект Ленина, 14	2023-2024	737,797	
3.	Ремонт, реставрация, и приспособление объекта культурного наследия «Дом подрядчика Белова, вторая половина XIX века. Здесь в 1930-е годы жил Ш.С. Окуджава – отец поэта Б.Ш. Окуджавы»	ремонт, реставрация	муниципальное	Свердловская область, город Нижний Тагил, улица Карла Маркса, 20а	2021-2022	22,135	
4.	Реконструкция здания Муниципального автономного учреждения культуры «Нижнетагильская филармония»	Проектирование и реконструкция	муниципальное	Свердловская область, город Нижний Тагил, проспект Ленина, 31	2023-2024	784,705	
5.	Капитальный ремонт здания Муниципального бюджетного учреждения культуры «Молодежный театр»	капитальный ремонт	муниципальное	Свердловская область, город Нижний Тагил, улица Ильича, 37	2023-2024	312,767	
6.	Разработка проектно-сметной документации на объект «Строительство Дома культуры в поселке Уралец»	проектирование	муниципальное	Свердловская область, поселок Уралец	2024-2026	6,127	

6.1.	Строительство Дома культуры в поселке Уралец	строительство	муниципальное	Свердловская область, поселок Уралец	2026-2030	30, 000	
7.	Разработка проектно-сметной документацияна объект «Капитальный ремонт здания бывшего детского сада под клуб в поселке Висимо-Уткинск»	проектирование	муниципальное	Свердловская область, поселок Висимо-Уткинск	2024	4,942	
7.1.	Капитальный ремонт здания бывшего детского сада под Клуб в поселке Висимо-Уткинск	капитальный ремонт	муниципальное	Свердловская область, поселок Висимо-Уткинск	2026-2030	не определены	
8.	Разработка научно-проектной документации по сохранению и приспособлению к современному использованию объекта культурного наследия регионального значения «Комплекс Нижнетагильского металлургического завода по адресу: Свердловская область, город Нижний Тагил, территория НТМЗ, земельный участок 1, цех механический, корпус штамповочный»	проектирование	муниципальное	Свердловская область, город Нижний Тагил, территория НТМЗ, земельный участок 1, цех механический, корпус штамповочный	2022-2023	35,208	
9.	Реставрация комплекса «Музей-завод истории развития техники черной металлургии»	проектирование и реставрация	муниципальное	Свердловская область, город Нижний Тагил, Ленинский район	2024-2030	не определены	
10.	Реконструкция Муниципального автономного учреждения культуры «Нижнетагильский городской парк культуры и отдыха имени А.П. Бондина»	проектирование и реконструкция	муниципальное	Свердловская область, город Нижний Тагил, улица Уральская, 20	2026-2030	не определены	
11.	Строительство клуба в поселок Покровское-1	проектирование и строительство	муниципальное	Свердловская область,поселок Покровское-1	2030-2035	не определены	
12.	Разработка проектно-сметной документации на объект «Строительство культурно-образовательного центра по адресу: Свердловская область, город Нижний Тагил, улица Тагилстроевская, 2а»	проектирование	муниципальное	Свердловская область, город Нижний Тагил, улица Тагилстроевская, 2а	2021	0	
12.1	Строительство культурно-образовательного центра по адресу: Свердловская область, город Нижний Тагил, улица Тагилстроевская, 2а	строительство	муниципальное	Свердловская область, город Нижний Тагил, улица Тагилстроевская, 2а	2022-2024	413,941	
Управление социальных программ и семейной политики Администрации города Нижний Тагил							
1.	Капитальный ремонт здания поликлиники ГБУЗ СО «Демидовская ГБ»	капитальный ремонт	государственное	Свердловская область, город Нижний Тагил, улица Горошникова, 37	срок реализации не определен	не определены	
2.	Строительство Многопрофильного стационара и поликлиники для оказания медицинской помощи детям	проектирование и строительство	государственное	Свердловская область, город Нижний Тагил, улица Мелентьева земельные участки с кадастровыми номерами: 66:56:0601003:109 66:56:0601003:121	2025-2030	не определены	

АДМИНИСТРАЦИЯ ГОРОДА НИЖНИЙ ТАГИЛ

ПОСТАНОВЛЕНИЕ

ОТ 10.09.2021 № 1689-ПА

Об утверждении проекта планировки и проекта межевания территории по Черноисточинскому шоссе в Ленинском районе города Нижний Тагил

В соответствии с Градостроительным кодексом Российской Федерации от 29 декабря 2004 года № 190-ФЗ, постановлениями Администрации города Нижний Тагил от 30.09.2010 № 2168 «Об утверждении Порядка подготовки документации по планировке территории, разрабатываемой на основании решений исполнительно-распорядительного органа местного самоуправления городского округа Нижний Тагил», от 24.02.2021 № 366-ПА «О подготовке проекта планировки и проекта межевания территории по Черноисточинскому шоссе в Ленинском районе города Нижний Тагил», с учетом протокола публичных слушаний по проекту от 02.08.2021 и заключения о результатах публичных слушаний, руководствуясь Уставом города Нижний Тагил, Администрация города Нижний Тагил

ПОСТАНОВЛЯЕТ:

1. Утвердить проект планировки и проект межевания территории по Черноисточинскому шоссе в Ленинском районе города Нижний Тагил (приложение).

2. Управлению архитектуры и градостроительства

Администрации города при осуществлении градостроительной деятельности на территории городского округа Нижний Тагил руководствоваться проектом планировки и проектом межевания территории по Черноисточинскому шоссе в Ленинском районе города Нижний Тагил.

3. Опубликовать данное постановление в газете «Тагильский рабочий» и разместить на официальном сайте города Нижний Тагил.

В. Ю. ПИНАЕВ,
Глава города.

ПРИЛОЖЕНИЕ

УТВЕРЖДЕН

постановлением Администрации города от 10.09.2021 № 1689-ПА

Проект планировки территории по Черноисточинскому шоссе в Ленинском районе города Нижний Тагил

Основная часть

Введение

Проект планировки территории по Черноисточинскому шоссе в Ленинском районе города Нижний Тагил выполнен на основании постановления Администрации города Нижний Тагил от 24.02.2021 № 366-ПА, в соответствии с техническим заданием Управления архитектуры и градостроительства Администрации города от 30.03.2021 № 12/21-1.

Проект планировки территории разработан с учётом и на основании проекта планировки территории жилого района Красногвардейский Гальяно-Горбуновского жилого массива города Нижний Тагил, утвержденного постановлением Администрации города Нижний Тагил от 06.12.2016 № 3417-ПА, разработанного муниципальным казенным учреждением «Мастерская Генерального плана», а также сведений Единого государственного реестра недвижимости в виде кадастрового плана территории, выписок из Единого государственного реестра недвижимости.

Нормативно-правовые акты, нормативно-технические документы, использованные при подготовке проекта планировки территории

- Земельный кодекс Российской Федерации от 25 октября 2001 года № 136-ФЗ (актуализированная редакция);
- Градостроительный кодекс Российской Федерации от 29 декабря 2004 года № 190-ФЗ (актуализированная редакция);
- Федеральный закон от 21 декабря 1994 года № 68-ФЗ «О защите населения и территорий от чрезвычайных ситуаций природного и техногенного характера» (в редакции от 11 июня 2021 года);
- Федеральный закон от 12 февраля 1998 года № 28-ФЗ «О гражданской обороне» (в редакции от 11 июня 2021 года);
- Федеральный закон от 6 октября 2003 года № 131-ФЗ «Об общих принципах организации местного самоуправления в Российской Федерации» (в редакции от 1 июля 2021 года);
- Федеральный закон от 24 июля 2007 года № 221-ФЗ «О кадастровой деятельности» (в редакции от 11 июня 2021 года);
- Федеральный закон от 22 июля 2008 года 123-ФЗ «Технический регламент о требованиях пожарной безопасности» (в редакции от 30 апреля 2021 года);
- Федеральный закон от 30 декабря 2009 года № 384-ФЗ «Технический регламент о безопасности зданий и сооружений» (в редакции от 2 июля 2013 года);
- Постановление Правительства Российской Федерации от 9 июня 1995 года № 578 «Об утверждении Правил охраны линий и сооружений связи Российской Федерации»;
- Постановление Правительства Российской Федерации от 20 ноября 2000 года № 878 «Об утверждении правил охраны газораспределительных сетей» (в редакции от 17.05.2016);
- Постановление Правительства Российской Федерации от 24 февраля 2009 года № 160 «О порядке установления охранных зон объектов электросетевого хозяйства и особых условий использования земельных участков, расположенных в границах таких зон» (вместе с «Правилами установления охранных зон объектов электросетевого хозяйства и особых условий использования земельных участков, расположенных в границах таких зон») (в редакции от 21.12.2018);
- Приказ Минэкономразвития России от 1 сентября 2014 года № 540 в редакции от 04.02.2019 «Об утверждении классификатора видов разрешенного использования земельных участков»;
- СП 42.13330.2011 «СНиП 2.07.01-89*. Градостроительство. Планировка и застройка городских и сельских поселений»;
- СНиП 2.01.51-90 «Инженерно-технические мероприятия ГО»;
- РДС 30-201-98 Инструкция о порядке проектирования и установления красных линий в городах и других поселениях Российской Федерации РДС 30-201-98, утвержденная постановлением Госстроя Российской Федерации от 06.04.1998 № 18-30 «Об утверждении Инструкции о порядке проектирования и установления красных линий в городах и других поселениях Российской Федерации»;

- СП 62.13330.2011 «СНиП 42-01-2002 Газораспределительные системы»;
- СП 116.13330.2012 «Инженерная защита территорий, зданий и сооружений от опасных геологических процессов. Основные положения». Актуализированная редакция СНиП 21-01-99;
- ГОСТ Р 55201-2012 «Порядок разработки перечня мероприятий по гражданской обороне, мероприятий по предупреждению чрезвычайных ситуаций природного и техногенного характера при проектировании объектов капитального строительства»;
- СанПиН 2.2.1/2.1.1.1200-03 «Санитарно-защитные зоны и санитарная классификация предприятий, сооружений и иных объектов»;
- распоряжение Правительства Свердловской области от 26.12.2011 № 2360-РП «О соблюдении требований законодательства о санитарно-эпидемиологическом благополучии населения при осуществлении градостроительной деятельности на территории Свердловской области»;
- Генеральный план городского округа Нижний Тагил, утвержденный Решением Нижнетагильской городской Думы от 20.12.2012 № 58 (в редакции Решения Нижнетагильской городской Думы от 28.03.2013 № 18, от 27.02.2015 № 9, от 08.10.2015 № 30, от 21.02.2017 № 9, от 28.11.2019 № 50, от 25.06.2020 № 18, от 23.07.2020 № 27, от 26.11.2020 № 43);
- Правила землепользования и застройки городского округа Нижний Тагил, утвержденные Решением Нижнетагильской городской Думы от 27.12.2012 № 61 (в редакции Решений Нижнетагильской городской Думы от 28.06.2013 № 33, от 08.10.2015 № 31, от 24.03.2016 № 17, от 27.10.2016 № 55, от 21.12.2017 № 58, от 28.06.2018 № 36, от 25.04.2019 № 20, от 26.09.2019 № 38, от 28.11.2019 № 51, от 27.02.2020 № 5, от 28.05.2020 № 14, от 25.06.2020 № 19, от 24.09.2020 № 31, от 26.11.2020 № 44, от 25.02.2021 № 4, от 25.03.2021 № 8, от 30.06.2021 № 24);
- Нормативы градостроительного проектирования городского округа Нижний Тагил, утвержденные Решением Нижнетагильской городской Думы от 21.12.2017 № 59;
- другие строительные нормы и правила, действующие на момент проектирования.

Цели и задачи проекта

Разработка проекта планировки осуществляется с целью корректировки красной линии, определения местоположения границ образуемых и изменяемых земельных участков.

Участок проектирования расположен в Ленинском административном районе города Нижний Тагил.

Площадь территории в границах разработки проекта межевания территории составляет 452 834 квадратных метров.

В соответствии со статьей 39.28 Земельного кодекса Российской Федерации от 25.10.2001 № 136-ФЗ, перераспределение земель и (или) земельных участков в целях приведения границ земельных участков в соответствие с утвержденным проектом межевания территории выполняется для исключения вклинивания, вкрапливания, изломанности границ, чересполосицы при условии, что площадь земельных участков, находящихся в частной собственности, увеличивается в результате этого перераспределения не более чем до установленных предельных максимальных размеров земельных участков.

Территория обеспечена инженерными коммуникациями: электроснабжение, газоснабжение, водоснабжение, водоотведение.

Установленные сервитуты на территории проектирования отсутствуют.

Территория проектирования ограничена с севера – торговым комплексом «Гальянский», с востока – жилой застройкой, с юга – промышленной застройкой, с запада – зонами с особыми условиями использования – охранными зонами:

- отпайки ВЛ-110 кВ на ПС Гальянка 1 и 2 от отпайки на ПС Горбуново 1 и 2 района 66:56-6.49;
- ВЛ-35 кВ ПС Горбуново – ПС Лисьегорская р.н. 66:56-6.58;
- ВЛ-35 кВ ПС Горбуново – ПС Горная р.н. 66:56-6.79.

Частично зоны воздушных линий электропередач попадают в границу территории проектирования.

Зоны с особыми условиями использования территорий (далее – ЗОУИТ) представляют собой территории, в границах которых устанавливается определенный правовой режим их использования, ограничивающий или запрещающий те виды деятельности, которые несовместимы с целями установления зоны.

Это: охранные, санитарно-защитные зоны, зоны охраны объектов культурного наследия (памятники истории и культуры) народов Российской Федерации, водоохранные зоны, зоны санитарной охраны источников питьевого и хозяйственно-бытового водоснабжения и иные зоны, устанавливаемые в соответствии с законодательством Российской Федерации.

Охранные зоны устанавливаются в целях защиты жизни и здоровья граждан, безопасности функционирования различных промышленных объектов или охраны окружающей среды.

Перечень сведений о зонах с особыми условиями использования территории, внесенных в реестр границ представлены в таблице 5.

Наличие зон с особыми условиями использования территории автоматически устанавливает ограничение на использование соответствующей части земельного участка. Если участок полностью попадает в охрannую зону, тогда ограничение распространяется на всю его территорию. Виды ограничений в использовании земель в границах зон устанавливаются в соответствии с нормативными правовыми актами и распространяются на все земельные участки в границах зоны, вне зависимости от вида прав на земельный участок.

Современное использование территории

Участок проектирования расположен в Ленинском районе города Нижний Тагил, имеет развитую улично-дорожную сеть и инженерную инфраструктуру.

Площадь в границе проектирования – 45,2834 гектара. Территория проектирования ограничена с севера торговым комплексом «Гальянский», с востока – жилой застройкой, с юга – промышленной застройкой, с запада – охранными зонами (зонами с особыми условиями использования):

- отпайки ВЛ-110 киловольт на ПС Гальянка 1 и 2 от отпайки на ПС Горбуново 1 и 2 район 66:56-6.49;
 - ВЛ-35 кВ ПС Горбуново – ПС Лисьегорская район 66:56-6.58;
 - ВЛ-35 кВ ПС Горбуново – ПС Горная район 66:56-6.79.
- Частично зоны ВЛ (высоковольтных линий) попадают в границу территории проектирования.

Зоны с особыми условиями использования территорий (далее ЗОУИТ) представляют собой территории, в границах которых устанавливается определенный правовой режим их использования, ограничивающий или запрещающий те виды деятельности, которые несовместимы с целями установления зоны.

К ЗОУИТ относятся: охранные, санитарно-защитные зоны, зоны охраны объектов культурного наследия (памятники истории и культуры) народов Российской Федерации, водоохранные зоны, зоны санитарной охраны источников питьевого и хозяйственно-бытового водоснабжения и иные зоны, устанавливаемые в соответствии с законодательством Российской Федерации.

Охранные зоны устанавливаются в целях защиты жизни и здоровья граждан, безопасности функционирования различных промышленных объектов или охраны окружающей среды.

Перечень сведений о зонах с особыми условиями использования территории, внесенных в реестр границ представлены ниже (таблица 1).

Наличие зон с особыми условиями использования территории автоматически устанавливает ограничение на использование соответствующей части земельного участка. Если участок полностью попадает в охрannую зону, тогда ограничение распространяется на всю его территорию. Виды ограничений в использовании земель в границах зон устанавливаются в соответствии с нормативными правовыми актами и распространяются на все земельные участки в границах зоны, вне зависимости от вида прав на земельный участок.

Таблица 1

Основание	Ограничение
66:00-6.131 граница зоны с особыми условиями использования территории. Охранная зона комплекса газовых сетей высокого и низкого давления города Нижний Тагил Свердловской области	
на объекты недвижимости, попадающие в охрannую зону, налагаются ограничения в использовании, предусмотренные Постановлением Правительства Российской Федерации от 20.11.2000 № 878, 66.00.2.366, доверенность от 20.04.2015 № 035-01/2015.	на земельные участки, входящие в охранные зоны газораспределительных сетей, в целях предупреждения их повреждения или нарушения условий их нормальной эксплуатации налагаются ограничения (обременения), которыми запрещается: а) строить объекты жилищно-гражданского и производственного назначения; б) сносить и реконструировать мосты, коллекторы, автомобильные и железные дороги с расположенными на них газораспределительными сетями без предварительного выноса этих газопроводов по согласованию с эксплуатационными организациями; в) разрушать берегоукрепительные сооружения, водопропускные устройства, земляные и иные сооружения, предохраняющие газораспределительные сети от разрушений; г) перемещать, повреждать, засыпать и уничтожать опознавательные знаки, контрольно-измерительные пункты и другие устройства газораспределительных сетей; д) устраивать свалки и склады, разливать растворы кислот, солей, щелочей и других химически активных веществ;

	е) огораживать и перегораживать охранные зоны, препятствовать доступу персонала эксплуатационных организаций к газораспределительным сетям, проведению обслуживания и устранению повреждений газораспределительных сетей; ж) разводить огонь и размещать источники огня; з) рыть погреб, копать и обрабатывать почву сельскохозяйственными и мелиоративными орудиями и механизмами на глубину более 0,3 метра; и) открывать калитки и двери газорегуляторных пунктов, станций катодной и дренажной защиты, люки подземных колодцев, включать или отключать электроснабжение средств связи, освещения и систем телемеханики; к) набрасывать, приставлять и привязывать к опорам и надземным газопроводам, ограждениям и зданиям газораспределительных сетей посторонние предметы, лестницы, влезать на них; л) самовольно подключаться к газораспределительным сетям.
Зона с особыми условиями использования территории. Охранная зона инженерных коммуникаций. ЗООУИТ 66:56-6.49 – охранная зона отпайки ВЛ-110 кВ на ПС Гальянка 1 и 2 от отпайки на ПС Горбуново 1 и 2; ЗООУИТ 66:56-6.79 – охранная зона ВЛ-35 кВ ПС Горбуново - ПС Горная; ЗООУИТ 66:56-6.58 – охранная зона ВЛ-35 кВ ПС Горбуново - ПС Лисьегорская	
ограничения использования объектов недвижимости в границах зоны с особыми условиями использования территории в соответствии с Постановлением Совета Министров СССР от 26.03.1984 № 255 «Об утверждении правил охраны электрических сетей напряжением свыше 1000 В».	
Зона с особыми условиями использования территории. Охранная зона инженерных коммуникаций. ЗООУИТ 66:56-6.41 – зона с особыми условиями использования территории подстанции 110/10 кВ «Гальянка»	
ограничения использования объектов недвижимости в границах зоны с особыми условиями использования территории устанавливаются в соответствии с Постановлением Правительства Российской Федерации 24.02.2009 № 160 «О порядке установления охранных зон объектов электросетевого хозяйства и особых условий использования земельных участков, расположенных в границах таких зон».	

Особенностью охранных зон является особый порядок пользования земельным участком, устанавливаемый законодательством Российской Федерации. Земельные участки в границах охранных зон у собственников не изымаются и используются ими с соблюдением установленного для этих земельных участков особого правового режима (ограничивающего или запрещающего те виды деятельности, которые несовместимы с целями установления зон).

Установление охранных зон не влечет запрета на совершение сделок с земельными участками, расположенными в этих охранных зонах, за исключением случаев установленных законодательством Российской Федерации.

В соответствии со статьей 34 Федерального закона от 13 июля 2015 года № 218-ФЗ «О государственной регистрации недвижимости» орган регистрации прав в течение пяти рабочих дней со дня внесения в Единый государственный реестр недвижимости сведений, поступивших в порядке межведомственного информационного взаимодействия, обязан уведомить правообладателя (правообладателей) об указанных изменениях в порядке, установленном органом нормативно-правового регулирования.

В случае внесения в Единый государственный реестр недвижимости сведений о зонах с особыми условиями использования территорий, изменений в такие сведения орган регистрации прав уведомляет правообладателей земельных участков и иных объектов недвижимого имущества, полностью или частично расположенных в границах данных зон, в электронной форме через единый портал или официальный сайт с использованием единой системы идентификации и аутентификации указанных правообладателей (личный кабинет) или по адресам электронной почты указанных правообладателей, содержащимся в Едином государственном реестре недвижимости, а в случае, если указанные правообладатели не зарегистрированы с использованием единой системы идентификации и аутентификации на едином портале или официальном сайте либо в Едином государственном реестре недвижимости отсутствуют сведения об адресе электронной почты для связи с правообладателем, – в письменной форме посредством почтового отправления с уведомлением о вручении по почтовому адресу правообладателя, сведения о котором содержатся в Едином государственном реестре недвижимости, либо в отсутствие сведений о почтовом адресе правообладателя по адресу, присвоенному объекту недвижимости.

Границы публичных сервитутов (установление зон ограничений использования земельных участков) настоящим проектом не определялись.

Границы публичных сервитутов по условиям прохода инженерных коммуникаций по земельным участкам, расположенным в границах проектирования, могут быть разработаны отдельным проектом по соглашению сторон в инициативном порядке собственников инженерных коммуникаций.

Установление публичных сервитутов производить в соответствии с Федеральным законодательством.

В границе проектирования размещаются сети электро-, водо-, тепло-снабжения, сети связи, сети водоотведения, ливневая канализация, охранные зоны которых приняты:

- для тепловых сетей – вдоль трасс прокладки тепловых сетей в виде земельных участков шириной, определяемой углом естественного откоса грунта, но не менее 3 метров в каждую сторону, считая от края строительных конструкций тепловых сетей или от наружной поверхности изолированного теплопровода бесканальной прокладки, в соответствии с Приказом Минстроя Российской Федерации от 17.08.1992 № 197 «О типовых правилах охраны коммунальных тепловых сетей»;
- для объектов электросетевого хозяйства – вдоль воздушных линий электропередачи – в виде части поверхности участка земли и воздушного пространства (на высоту, соответствующую высоте опор воздушных линий электропередачи), ограниченной параллельными вертикальными плоскостями, отстоящими по обе стороны линии

электропередачи от крайних проводов при не отклоненном их положении на следующем расстоянии:

- а) 1-20 киловольт – 5 метров – для линий с самонесущими или изолированными проводами, размещенных в границах населенных пунктов;
- б) до 1 киловольт – 2 метра – для линий с самонесущими или изолированными проводами, проложенных по стенам зданий, конструкциям и так далее, охранный зона определяется в соответствии с установленными нормативными правовыми актами минимальными допустимыми расстояниями от таких линий), в соответствии с Постановлением Правительства Российской Федерации от 24 февраля 2009 года № 160 (в актуальной редакции) «О порядке установления охранных зон объектов электросетевого хозяйства и особых условий использования земельных участков, расположенных в границах таких зон» (вместе с «Правилами установления охранных зон объектов электросетевого хозяйства и особых условий использования земельных участков, расположенных в границах таких зон»);

в) вдоль подземных кабельных линий электропередачи – в виде части поверхности участка земли, расположенного под ней участка недр (на глубину, соответствующую глубине прокладки кабельных линий электропередачи), ограниченной параллельными вертикальными плоскостями, отстоящими по обе стороны линии электропередачи от крайних кабелей на расстоянии 1 метра (при проходе кабелей на расстоянии до 1 киловольта в городах под тротуарами – на 0,6 метра в сторону зданий и сооружений и на 1 метр в сторону проезжей части улицы).

Для водопровода принята санитарно-защитная полоса размером – 10 метров.

Пункт 16 статьи 105 Земельного кодекса Российской Федерации предусматривает наличие зоны санитарной охраны источников питьевого и хозяйственно-бытового водоснабжения, а не охранной зоны водопровода, что регламентируется в СанПиН 2.1.4.1110-02 «Зоны санитарной охраны источников водоснабжения и водопроводов питьевого назначения» (взамен СанПиН 2.1.4.027-95).

Разновидности объектов канализации (водоотведения) перечислены в СП 32.13330.2018 «Свод правил. Канализация. Наружные сети и сооружения СНиП 2.04.03-85», утвержденном и введенном в действие Приказом Минстроя России от 25.12.2018 № 860/пр, в соответствии с требованиями которого охранная зона от хозяйственно-бытовой канализации и ливневой канализации составляет по 3 метра в каждую сторону от наружной стенки трубы.

Пунктом 4.20 Свода правил предусмотрено, что санитарно-защитные зоны от сооружений водоотведения до границ зданий жилой застройки, участков общественных зданий и предприятий пищевой промышленности с учетом их перспективного расширения, следует принимать в соответствии с требованиями СанПиН 2.1.6.1032 и СанПиН 2.2.1/2.1.1.984-00, а случаи отступления от них

должны согласовываться с органами санитарно-эпидемиологического надзора.

Развитие инженерных сетей в границах проектирования Генеральным планом не предусматривается.

В соответствии с Картой градостроительного зонирования Правил землепользования и застройки городского округа Нижний Тагил участок проектирования расположен в территориальных зонах Ц-4 «зона общественно-коммерческого назначения», И-2 «зона объектов автосервиса и хранения индивидуальных автомобилей».

Согласно Генеральному плану городского округа Нижний Тагил, территория в границах разработки проекта планировки расположена в функциональных зонах: «производственная зона», «зона транспортной инфраструктуры», «коммунально-складская зона», «зона транспортной инфраструктуры – подтип – зона улично-дорожной сети», «зона озелененных территорий общего пользования».

В границах проектирования не расположены территории, имеющие статус особо охраняемых природных территорий.

Памятники историко-культурного значения федерального и областного уровня, зоны охраны памятников на территории проектирования отсутствуют.

Проектные решения

Проектом осуществляется перенос красной линии вдоль четной стороны Черноисточинского шоссе, по границам земельных участков, стоящих на кадастровом учете.

В соответствии с Генеральным планом городского округа Нижний Тагил Черноисточинское шоссе является магистральной улицей общегородского значения.

В соответствии с примечанием 1 таблицы 11.2 СП 42.13330 ширина магистральных улиц общегородского значения в красных линиях должна составлять 40 – 100 метров.

Проектом предлагается ширину Черноисточинского шоссе в красных линиях принять 76,1 метра, что полностью соответствуют требованиям указанного СП.

Проектом также образованы участки для эксплуатации гаражных боксов.

Обоснование определения границ зон, планируемого размещения объектов капитального строительства

Обоснованием определения границ зон, планируемого размещения объектов капитального строительства являются установленные градостроительные регламенты в территориальных зонах И-2 и Ц-4.

Предельные (минимальные и (или) максимальные) размеры земельных участков и предельные параметры разрешенного строительства, реконструкции объектов капитального строительства представлены в таблице 2.

Таблица 2

Обозначения	Наименование территориальной зоны	Минимальная площадь земельного участка (гектары)	Максимальная площадь земельного участка (гектары)	Минимальный отступ от границ земельных участков в целях определения мест допустимого размещения зданий, строений, сооружений, за пределами которых запрещено строительство зданий, строений, сооружений (в метрах)	Минимальный процент застройки в границах земельного участка (%)	Максимальный процент застройки в границах земельного участка (%)	Предельное кол-во этажей	Предельный класс опасности
Ц-4	зона общественно-коммерческого назначения	0,010	20,0	5	25	60	8	V
И-2	зона объектов автосервиса и хранения индивидуальных автомобилей	0,01	20,0	0	10	-	-	III

Минимальный отступ от границ земельного участка в целях определения мест допустимого размещения зданий, строений, сооружений, за пределами которых запрещено строительство зданий, строений, сооружений принят 5 метров для территориальной зоны Ц-4, 0 метров – для И-2 (таблица 1, приложение 2, градостроительные регламенты городского округа Нижний Тагил Правил землепользования и застройки в действующей редакции).

Зона планируемого размещения объектов определена в границах образуемых земельных участков с учетом предельных параметров разрешенного строительства, реконструкции объектов капитального строительства, установленных градостроительными регламентами Правил землепользования и застройки. За пределами образуемых

(изменяемых) земельных участков в границах застроенной территории зоны планируемого размещения объектов не разрабатывались.

Обоснование соответствия планируемых параметров, местоположения и назначения объектов местного значения нормативам градостроительного проектирования и требованиям градостроительных регламентов (таблица 3)

Планируемые параметры проектируемых объектов соответствуют градостроительным регламентам в части видов разрешенного использования земельных участков и объектов капитального строительства, приведенных в таблице 7 действующей редакции Правил землепользования и застройки.

Таблица 3

Наименование зоны	Основные виды разрешенного использования		Вспомогательные виды разрешенного использования		Условно разрешенные виды использования	
	Код	Вид использования	Код	Вид использования	Код	Вид использования
И-2. Зона объектов автосервиса и хранения индивидуальных автомобилей. Зона выделена для обеспечения правовых условий регулирования застройки специализированных зон размещения объектов автосервиса и хранения индивидуального транспорта, расположенных вне жилой застройки	2.7.1	хранение автотранспорта	8.3	обеспечение внутреннего правопорядка	3.6.1	объекты культурно-досуговой деятельности
	3.1	коммунальное обслуживание	12.0	земельные участки (территории) общего пользования	6.8	связь
	4.4	магазины				
	4.9	служебные гаражи				
	4.9.1	объекты дорожного сервиса				
	5.1.4	оборудованные площадки для занятий спортом				
Ц-4. Зона общественно-коммерческого назначения. Зона общественно-коммерческого назначения выделена для обеспечения правовых условий формирования и развития многофункциональных зон, состоящих из объектов: оптовой торговли, торгово-развлекательных и выставочных комплексов, рынков, объектов малого и среднего бизнеса, связанных с большими грузопотоками и высокой посещаемостью людей. Зоны создаются для стимулирования деловой активности, инвестиционно-строительной деятельности, для разгрузки центральных районов города от излишних транспортных потоков	3.1.1	предоставление коммунальных услуг	3.1.2	административные здания организаций, обеспечивающих предоставление коммунальных услуг	2.7.1	хранение автотранспорта
	3.2.2	оказание социальной помощи населению	3.2.3	оказание услуг связи	3.3	бытовое обслуживание
	4.1	деловое управление	3.4.1	амбулаторно-поликлиническое обслуживание	3.7	религиозное использование
	4.2	объекты торговли (торговые центры, торгово-развлекательные центры (комплексы))	3.8.1	государственное управление	4.9.1	объекты дорожного сервиса
	4.3	рынки	4.4	магазины		
	4.10	выставочно-ярмарочная деятельность	4.6	общественное питание		
	6.9	склады	4.7	гостиничное обслуживание	7.4	воздушный транспорт
			4.9	служебные гаражи		
			6.9.1	складские площадки		
			8.3	обеспечение внутреннего правопорядка		
			12.0	земельные участки (территории) общего пользования		

Образуемые участки расположены в территориальной зоне И-2 и относятся к основному виду разрешенного использования с кодом 2.7.1 – хранение автотранспорта.

Обоснование очередности планируемого развития территории

Анализ территории проектирования показал, что по большей части она уже спланирована и достаточно застроена объектами местного значения, объектами автосервиса и хранения индивидуального транспорта, которые расположены вне жилой застройки. Объекты капитального строительства обеспечены инженерной инфраструктурой.

Перечень мероприятий по защите территории от чрезвычайных ситуаций природного и техногенного характера, в том числе по обеспечению пожарной безопасности и по гражданской обороне

Проектирование осуществляется в соответствии с Генеральным планом городского округа Нижний Тагил. Отвод ливневых стоков предусматривается в соответствии со схемой инженерной подготовки и благоустройства – в существующую сеть ливневой канализации.

Ближайшее пожарное депо – на расстоянии менее 3 километров от зоны размещения объектов капитального строительства: пожарно-спасательная часть № 15, расположенная по адресу Черноисточинское шоссе, 80а.

Перечень мероприятий по охране окружающей среды

Раздел включает требования к охране атмосферного

№	Наименование показателей	Единица измерения	Количество
1.	площадь территории проектирования (расчета)	гектар	45,2834
2.	площадь застроенной территории	гектар	9,9781
3.	площадь территории инженерной и транспортной инфраструктуры	гектар	
	в том числе в красных линиях	гектар	9,4881
	в том числе в границах застроенной территории	гектар	9,5000
4.	площадь зон с особыми условиями использования воздушных линий в границе проектирования	гектар	4,4209
5.	площадь образованных участков	гектар	7,0601

воздуха, предотвращения загрязнения поверхностных и подземных вод, почв и недр в период строительства и эксплуатации объектов капитального строительства.

С целью предотвращения загрязнения поверхностных и подземных вод, почв и недр проектом планировки предлагается:

- организация твердого (асфальтированного) покрытия всей улично-дорожной сети, расположенной в границах проектирования;
- организация ливневой канализации;
- организация на территории системы мониторинга подземных вод.

Для уменьшения загрязнения атмосферы в процессе осуществления строительства рекомендуется выполнять следующие мероприятия:

- применение электроэнергии для технологических нужд строительства, взамен твердого и жидкого топлива при приготовлении органических вяжущих, изоляционных материалов и асфальтобетонных смесей, оттаивания грунта, прогрева строительных конструкций и прогрева воды;
- применение герметичных емкостей для перевозки растворов, бетона и других строительных материалов;
- устранение открытого хранения, погрузки и перевозки сыпучих пылящих материалов (применение контейнеров, специальных транспортных средств).

Основные технико-экономические показатели проекта (таблица 4)

Таблица 4

Таблица 5

Обозначения	Наименование территориальной зоны	Минимальная площадь земельного участка (в гектарах)	Максимальная площадь земельного участка (в гектарах)	Минимальный отступ от границ земельных участков в целях определения мест допустимого размещения зданий, строений, сооружений, за пределами которых запрещено строительство зданий, строений, сооружений (в метрах)	Минимальный процент застройки в границах земельного участка, (%)	Максимальный процент застройки в границах земельного участка, (%)	Предельное кол-во этажей	Предельный класс опасности
-4	зона общественно-коммерческого назначения	0,010	20,0	5	25	60	8	V

4.9.1 объекты дорожного сервиса;
7.4 воздушный транспорт.

Градостроительный регламент,
установленный в зоне И-2

Зона выделена для обеспечения условий функционирования и использования земельных участков, занятых объектами инженерной инфраструктуры: водоснабжения и водоотведения, теплоснабжения, газоснабжения, электроснабжения и связи. Запреты на использование недвижимости и на прилегающих территориях определяются охранными, санитарно-защитными и прочими зонами, устанавливаемыми в соответствии с техническими регламентами и специальными нормативными документами (таблица 6).

Таблица 6

Обозначения	Наименование территориальной зоны	Минимальная площадь земельного участка (в гектарах)	Максимальная площадь земельного участка (в гектарах)	Минимальный отступ от границ земельных участков в целях определения мест допустимого размещения зданий, строений, сооружений, за пределами которых запрещено строительство зданий, строений, сооружений (в метрах)	Минимальный процент застройки в границах земельного участка, (%)	Максимальный процент застройки в границах земельного участка, (%)	Предельное кол-во этажей	Предельный класс опасности
И-2	зона объектов автосервиса и хранения индивидуальных автомобилей	0,01	20,0	0	10	-	-	III

Для зоны И-2 Правилами землепользования и застройки городского округа Нижний Тагил определены следующие виды разрешенного использования земельных участков:

- основные виды разрешенного использования земельного участка:
 - 2.7.1 хранение автотранспорта;
 - 4.4 магазины;
 - 4.9 служебные гаражи;
 - 4.9.1 объекты дорожного сервиса;
 - 5.1.4 оборудованные площадки для занятий спортом;
 - 8.3 обеспечение внутреннего правопорядка;
 - 3.1 коммунальное обслуживание;
 - 12.0 земельные участки (территории общего пользования);
- вспомогательные виды разрешенного использования земельного участка: не предусмотрены;
- условно разрешенные виды использования земельного участка:
 - 3.6.1 объекты культурно-досуговой деятельности;
 - 6.8 связь.

Нормативные акты и исходные материалы
для разработки проекта межевания территории

Проект межевания территории разработан в соответствии с действующей документацией нормативного и регулятивного характера, в том числе:

- Земельный кодекс Российской Федерации от 25 октября 2001 года № 136-ФЗ (актуализированная редакция);
- Градостроительный кодекс Российской Федерации от 29 декабря 2004 года № 190-ФЗ (актуализированная редакция);
- Федеральный закон от 24 июля 2007 года № 221-ФЗ в редакции от 11 июня 2021 года «О кадастровой деятельности»;
- Постановление Правительства Российской Федерации от 9 июня 1995 года № 578 «Об утверждении Правил охраны линий и сооружений связи Российской Федерации»;
- Постановление Правительства Российской Федерации от 20 ноября 2000 года № 878 (редакция от 17 мая 2016 года) «Об утверждении Правил охраны газораспределительных сетей»;
- Постановление Правительства Российской Федерации от 24.02.2009 № 160 (редакция от 17.05.2016) «О порядке установления охранных зон объектов электросетевого хозяйства и особых условий использования земельных участков, расположенных в границах таких зон» (вместе с «Правилами установления охранных зон объектов электросетевого хозяйства и особых условий исполь-

зования земельных участков, расположенных в границах таких зон»);

- Приказ Росреестра от 10.11.2020 № П/0412 «Об утверждении классификатора видов разрешенного использования земельных участков» (зарегистрировано в Минюсте России 15.12.2020 № 61482);
- СП 42.13330.2016 Градостроительство. Планировка и застройка городских и сельских поселений. Актуализированная редакция СНиП 2.07.01-89* (редакция от 19.12.2019);
- Генеральный план городского округа Нижний Тагил, утвержденный решением Нижнетагильской городской Думы от 20.12.2012 № 58 (в редакции решений от 28.03.2013 № 18, от 27.02.2015 № 9, от 08.10.2015 № 30,

от 21.02.2017 № 9, от 28.11.2019 № 50, от 25.06.2020 № 18, от 23.07.2020 № 27, от 26.11.2020 № 43);

- Правила землепользования и застройки городского округа Нижний Тагил, утвержденные Решением Нижнетагильской городской Думы 27.12.2012 № 61 (в редакции Решений Нижнетагильской городской Думы от 28.06.2013 № 33, от 08.10.2015 № 31, от 24.03.2016 № 17, от 27.10.2016 № 55, от 21.12.2017 № 58, от 28.06.2018 № 36, от 25.04.2019 № 20, от 26.09.2019 № 38, от 28.11.2019 № 51, от 27.02.2020 № 5, от 28.05.2020 № 14, от 25.06.2020 № 19, от 24.09.2020 № 31, от 26.11.2020 № 44, от 25.02.2021 № 4, от 25.03.2021 № 8, от 30.06.2021 № 24);
- Нормативы градостроительного проектирования городского округа Нижний Тагил, утвержденные Решением Нижнетагильской городской Думы от 21.12.2017 № 59.

Постановление Правительства Российской Федерации от 09.06.1995 года № 578 включено в перечень нормативных правовых актов, на которые не распространяется требование об отмене с 01.01.2021, установленное Федеральным законом Российской Федерации от 31.07.2020 № 247-ФЗ. Соблюдение обязательных требований, содержащихся в данном документе, оценивается при осуществлении государственного контроля (надзора), их несоблюдение может являться основанием для привлечения к административной ответственности (Постановление Правительства Российской Федерации от 31.12.2020 № 2467).

При разработке проекта межевания территории использованы следующие исходные материалы:

- планово-картографический материал в масштабе 1:500 из фондовых материалов управления архитектуры и градостроительства;

Таблица 7

№	Условный или кадастровый номер земельного участка	Адрес (местоположение) земельного участка	Площадь документ (в квадратных метрах)	Площадь проект (в кв. метрах)	Вид кадастровых работ
1	:3У1	Свердловская область, город Нижний Тагил, в коммунально-складской зоне ГГМ	15 907	16 441	перераспределения с землями, находящимися в государственной или муниципальной собственности, и участка, находящегося в частной собственности
2	:3У2	Свердловская область, город Нижний Тагил, шоссе Черноисточинское, в коммунально-складской зоне Гальяно - Горбуновского жилого района	53 514	54 589	перераспределения с землями, находящимися в государственной или муниципальной собственности, и участка, находящегося в частной собственности

- кадастровый план территории от 08.04.2021 № КУВИ-002/2021-34493184;

- горизонтальная геодезическая съемка от 01.06.2017, выполненная муниципальным казенным учреждением «Центр земельного права».

В соответствии с пунктом 10 статьи 45 Градостроительного кодекса Российской Федерации, подготовка документации по планировке территории осуществляется на основании документов территориального планирования, правил землепользования и застройки (за исключением подготовки документации по планировке территории, предусматривающей размещение линейных объектов), лесохозяйственного регламента, положения об особо охраняемой природной территории в соответствии с программами комплексного развития систем коммунальной инфраструктуры, программами комплексного развития транспортной инфраструктуры, программами комплексного развития социальной инфраструктуры, нормативами градостроительного проектирования, комплексными схемами организации дорожного движения, требованиями по обеспечению эффективности организации дорожного движения, указанными в части 1 статьи 11 Федерального закона от 29.12.2017 № 443-ФЗ «Об организации дорожного движения в Российской Федерации и о внесении изменений в отдельные законодательные акты Российской Федерации», требованиями технических регламентов, сводов правил, с учетом материалов и результатов инженерных изысканий, границ территорий объектов культурного наследия, включенных в единый государственный реестр объектов культурного наследия (памятников истории и культуры) народов Российской Федерации, границ территорий выявленных объектов культурного наследия, границ зон с особыми условиями использования территории.

В соответствии с Генеральным планом городского округа Нижний Тагил Черноисточинское шоссе – магистральная улица общегородского значения регулируемого движения, существующая, ширина в красных линиях 76,1 метра. Примечание 1 таблицы 11.2 СП 42.13330 регламентирует ширину в красных линиях для магистральных улиц общегородского значения 40 – 100 метров.

Проектируемая красная линия отделяет участки застройки от территории общего пользования, сохраняя существующую ширину в красных линиях Черноисточинское шоссе – 76,1 метра, в нормируемых пределах.

Проект межевания территории
по Черноисточинскому шоссе
в Ленинском районе города
Нижний Тагил
Основная часть

Разработка проекта межевания территории выполнена с учётом основных положений, содержащихся в проекте планировки территории Дзержинского планировочного района города Нижний Тагил, утвержденного постановлением Администрации города Нижний Тагил от 30.03.2017 № 743-ПА, разработанного муниципальным казенным учреждением «Мастерская Генерального плана».

Проектными решениями предлагается:

- изменение ранее утвержденных красных линий со стороны шоссе Черноисточинское;
- определение местоположения границ образуемых земельных участков.

Границы публичных сервитутов (установление зон ограничений использования земельных участков) настоящим проектом не определялись.

Границы публичных сервитутов по условиям прохода инженерных коммуникаций по земельным участкам, расположенным в границах проектирования, могут быть разработаны отдельным проектом по соглашению сторон, в инициативном порядке собственников инженерных коммуникаций.

Установление публичных сервитутов производить в соответствии с федеральным законодательством.

На чертеже межевания территории отображены:

- 1) границы существующих элементов планировочной структуры;
- 2) красные линии, изменяемые проектом межевания территории;
- 3) границы образуемых земельных участков.

Перечень и сведения о площади уточняемых и образуемых земельных участков, в том числе возможные способы их образования представлены в таблице 7.

Вид разрешенного использования формируемых земельных участков в соответствии с проектом межевания территории представлен в таблице 8.

Таблица 8

№	Условный или кадастровый номер земельного участка	Вид разрешенного использования в соответствии с Классификатором видов разрешенного использования	Вид разрешенного использования по документам	Категория земель
1	:ЗУ1	2.7.1 – хранение автотранспорта	для эксплуатации индивидуальных гаражей-боксов	земли населенных пунктов
2	:ЗУ2	2.7.1 – хранение автотранспорта	для эксплуатации гаражей-боксов	земли населенных пунктов

Координаты поворотных точек границ образуемого земельного участка :ЗУ1 (таблица 9)

Таблица 9

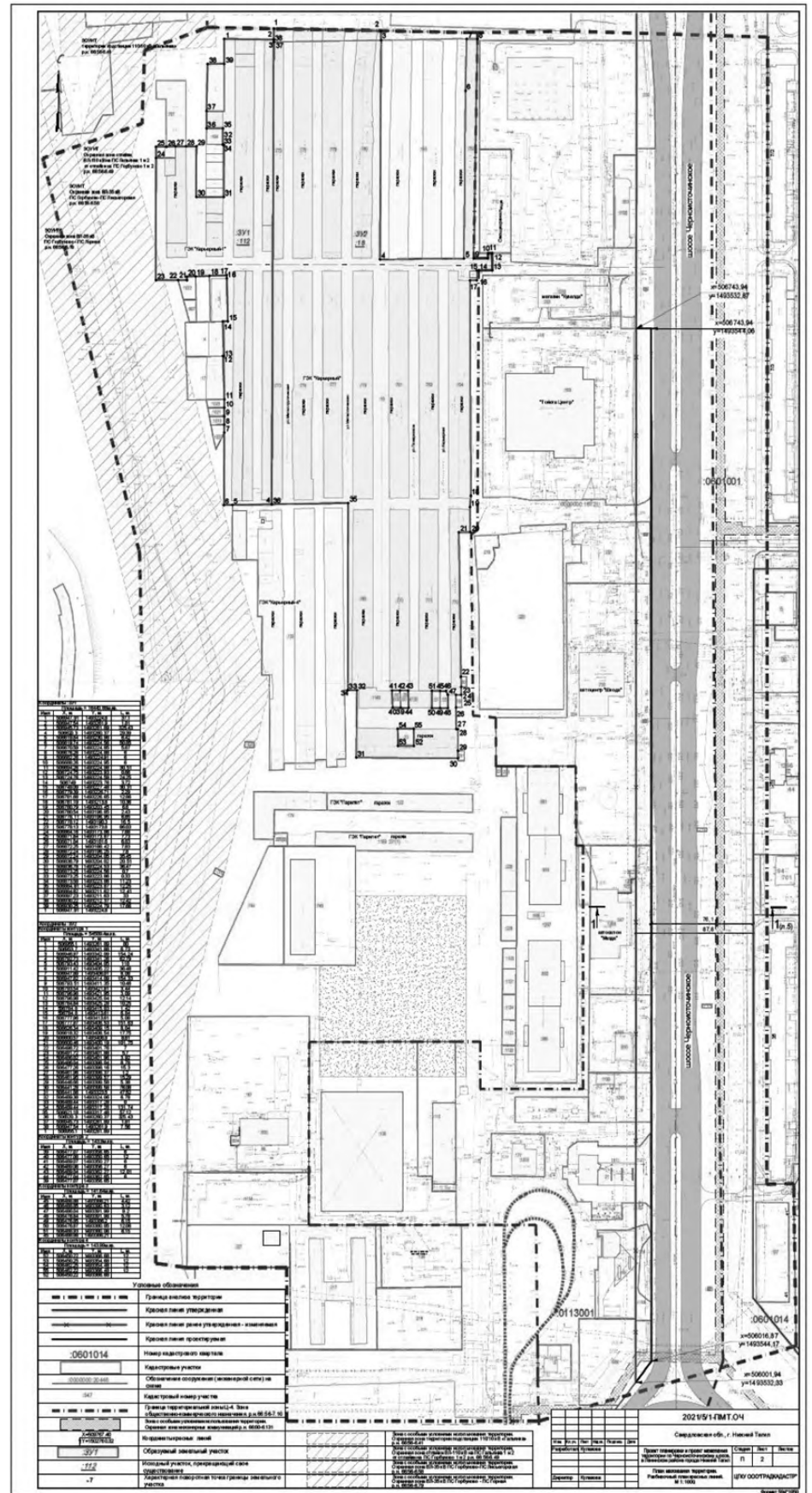
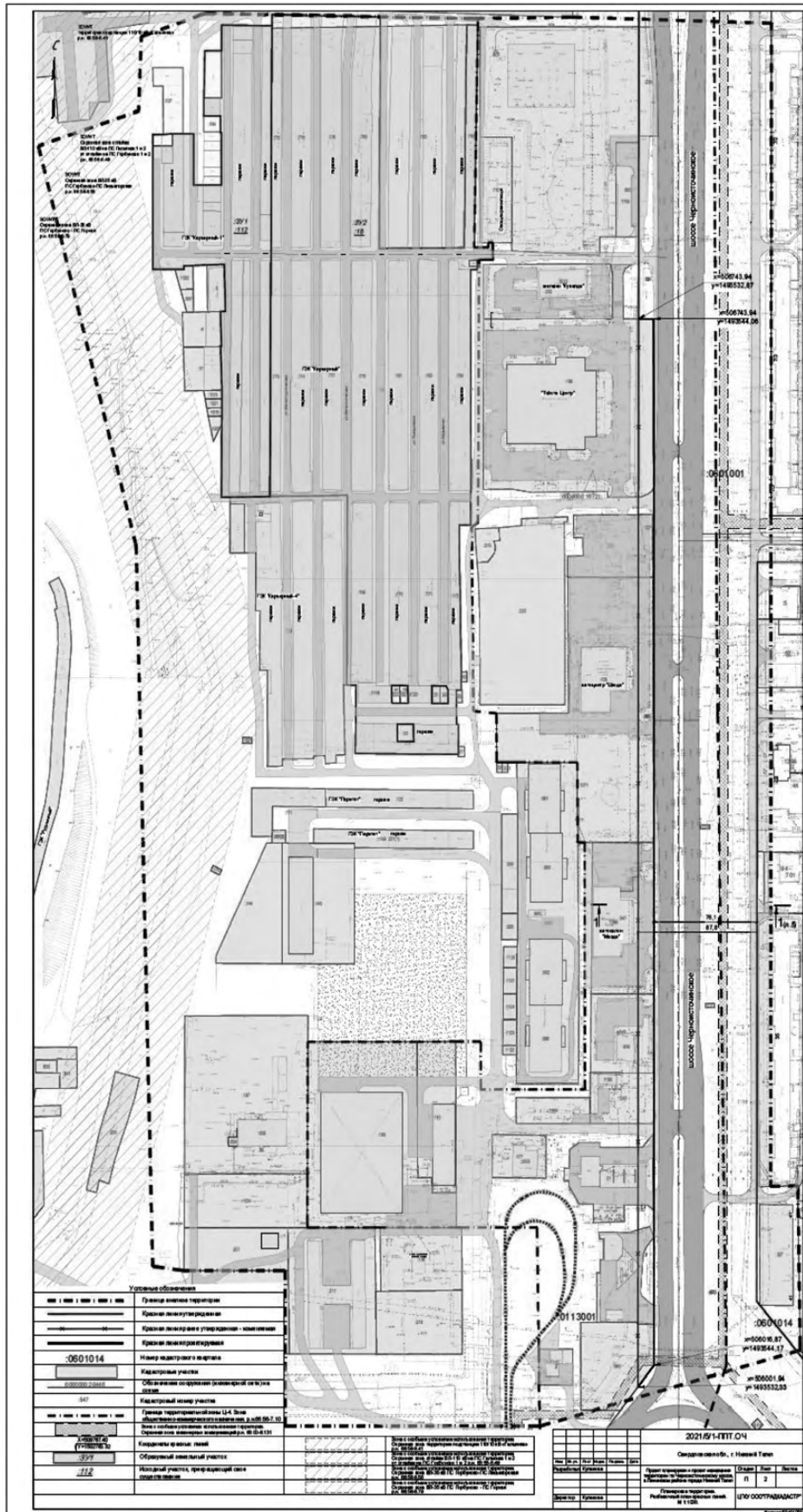
Площадь 16440,88 квадратного метра			
Имя	X, в метрах	Y, в метрах	L, в метрах
1	506947,91	1493224,8	37,1
2	506947,54	1493261,9	1,81
3	506945,73	1493261,89	325,43
4	506620,3	1493260,37	29,39
5	506619,84	1493230,98	6,42
6	506619,74	1493224,56	50,85
7	506670,59	1493224,85	5,67
8	506676,26	1493224,88	6
9	506682,26	1493224,91	6
10	506688,26	1493224,95	6
11	506694,26	1493224,98	30,51
12	506724,75	1493223,93	0,66
13	506724,76	1493224,59	24,25
14	506749	1493223,76	3,72
15	506749,09	1493227,48	30,31
16	506779,39	1493226,71	2,29
17	506781,68	1493226,65	12,86
18	506781,19	1493213,8	10,36
19	506780,79	1493203,45	6,6
20	506780,54	1493196,85	2,43
21	506778,11	1493196,95	6,65
22	506778,12	1493190,3	16,5
23	506778,13	1493173,8	86,03
24	506864,16	1493173,86	7,68
25	506871,84	1493173,87	7,73
26	506871,84	1493181,6	6,83
27	506872,25	1493188,42	7,83
28	506872,24	1493196,25	7,8
29	506872,24	1493204,05	35,45
30	506836,79	1493204,02	20,51
31	506836,78	1493224,53	36,47
32	506873,25	1493224,56	0,7
33	506873,25	1493223,86	0,33
34	506873,58	1493223,86	11,23
35	506884,81	1493223,87	12,25
36	506884,82	1493211,62	12,41
37	506897,23	1493211,63	33
38	506930,22	1493212,37	12,42
39	506930,25	1493224,79	17,66
1	506947,91	1493224,8	



Координаты поворотных точек границ образуемого земельного участка :ЗУ2 (таблица 10)

Таблица 10

Координаты контура 1			
Площадь 54589,4 кв. метра			
Имя	X, в метрах	Y, в метрах	L, в метрах
1	506955,1	1493261,89	80
2	506953,7	1493341,88	6,73
3	506946,97	1493342,09	154,24
4	506792,73	1493341,26	62,79
5	506793,43	1493404,05	118
6	506911,42	1493405,22	36,48
7	506947,89	1493406,01	8,08
8	506947,82	1493414,09	154,33
Координаты контура 1			
Площадь 54589,4 кв. метра			
9	506793,51	1493411,35	10,46
10	506793,54	1493421,81	3,44
11	506796,98	1493421,95	3,09
12	506796,98	1493425,04	12,14
13	506784,84	1493425,28	10,25
14	506784,8	1493415,03	1,42
15	506784,8	1493413,61	6,84
16	506777,96	1493413,61	5,08
17	506777,97	1493408,53	151,63
18	506626,34	1493409,15	8,04
19	506618,32	1493408,54	17,75
20	506600,57	1493408,8	8,61
21	506600,46	1493400,19	101,75
22	506498,72	1493401,76	7
23	506491,72	1493401,88	5,7
24	506486,02	1493401,96	3,92
25	506486,04	1493398,04	8,78
26	506477,26	1493398,16	15,3
27	506461,96	1493398,37	1,2
28	506461,95	1493399,57	15,29
29	506446,66	1493399,58	5,38
30	506441,28	1493399,58	76,08
31	506441,86	1493323,5	47,52
32	506489,38	1493324,06	6,78
33	506489,44	1493317,28	0
34	506489,44	1493317,28	131,74
35	506621,18	1493317,48	57,12
36	506620,3	1493260,37	325,43
37	506945,73	1493261,89	1,81
38	506947,54	1493261,9	7,56
1	506955,1	1493261,89	
Координаты контура 2			
Площадь 143,9 кв. метра			
Имя	X, в метрах	Y, в метрах	L, в метрах
39	506477,07	1493356,65	6
40	506477,08	1493350,65	12
41	506489,07	1493350,27	6
42	506489,06	1493356,27	6
43	506489,04	1493362,27	12,01
44	506477,04	1493362,65	6
39	506477,07	1493356,65	
Координаты контура 3			
Площадь 141,64 кв. метра			
Имя	X, в метрах	Y, в метрах	L, в метрах
45	506488,88	1493386,21	4,42
46	506488,85	1493390,63	3,12
47	506486,04	1493391,99	9,2
48	506476,84	1493391,98	5,78
49	506476,85	1493386,2	6,15
50	506476,87	1493380,05	12,06
51	506488,93	1493380,06	6,15
45	506488,88	1493386,21	
Координаты контура 4			
Площадь 143,99 кв. метра			
Имя	X, в метрах	Y, в метрах	L, в метрах
52	506450,22	1493366,68	12
53	506450,25	1493354,68	12
54	506462,25	1493354,48	12
55	506462,22	1493366,48	12
52	506450,22	1493366,68	



АДМИНИСТРАЦИЯ ГОРОДА НИЖНИЙ ТАГИЛ
ПОСТАНОВЛЕНИЕ
 ОТ 13.09.2021 № 1694-ПА

**О подготовке проекта по внесению изменений в проект планировки
 и проект межевания территории жилого района «Александровский»
 в Тагилстроевском районе города Нижний Тагил**

В соответствии с Градостроительным кодексом Российской Федерации, постановлением Администрации города Нижний Тагил от 30.09.2010 № 2168 «Об утверждении Порядка подготовки документации по планировке территории, разрабатываемой на основании решений исполнительно-распорядительного органа местного самоуправления городского округа Нижний Тагил», на основании Генерального плана городского округа Нижний Тагил, утвержденного Решением Нижнетагильской городской Думы от 20.12.2012 № 58 (в редакции Решений Нижнетагильской городской Думы от 28.03.2013 № 18, от 27.02.2015 № 9, от 08.10.2015 № 30, от 21.02.2017 № 9, от 28.11.2019 № 50, от 25.06.2020 № 18, от 23.07.2020 № 27, от 26.11.2020 № 43), Правил землепользования и застройки городского округа Нижний Тагил, утвержденных Решением Нижнетагильской городской Думы от 27.12.2012 № 61 (в редакции Решений Нижнетагильской городской Думы от 28.06.2013 № 33, от 08.10.2015 № 31, от 24.03.2016 № 17, от 27.10.2016 № 55, от 21.12.2017 № 58, от 28.06.2018 № 36, от 25.04.2019 № 20, от 26.09.2019 № 38, от 28.11.2020 № 51, от 27.02.2020 № 5,

от 28.05.2020 № 14, от 25.06.2020 № 19, от 24.09.2020 № 31, от 26.11.2020 № 44, от 25.02.2021 № 4, от 25.03.2021 № 8, от 30.06.2021 № 24), в связи с обращением муниципального бюджетного учреждения «Тагилгражданпроект» от 13.08.2021 № Вн-57-01/252, с целью определения границ земельного участка для размещения школы на 1200 мест, руководствуясь статьей 26 Устава города Нижний Тагил, Администрация города Нижний Тагил

ПОСТАНОВЛЯЕТ:

1. Разрешить муниципальному казенному учреждению «Геоинформационная система» подготовку проекта по внесению изменений в проект планировки и проект межевания территории жилого района «Александровский» в Тагилстроевском районе города Нижний Тагил (далее – проект).
2. Установить, что физические и юридические лица вправе представить свои предложения о порядке, сроках подготовки и содержании документации по планировке территории в Управление архитектуры и градостроительства Администрации города по адресу: 622001, город Нижний Тагил, улица Красноармейская, 36, кабинет 15,

в течение десяти дней со дня опубликования настоящего постановления.

3. Муниципальному казенному учреждению «Геоинформационная система»:

1) получить в Управлении архитектуры и градостроительства Администрации города техническое задание на разработку проекта;

2) представить в Управление архитектуры и градостроительства Администрации города в срок до 1 ноября 2021 года проект, подготовленный в соответствии с техническим заданием.

4. Опубликовать данное постановление в газете «Тагильский рабочий» и разместить на официальном сайте города Нижний Тагил.

5. Контроль за выполнением настоящего постановления возложить на начальника Управления архитектуры и градостроительства Администрации города И.Б. Бородину.

Срок контроля – 1 декабря 2021 года.

В. Ю. ПИНАЕВ,
Глава города.

АДМИНИСТРАЦИЯ ГОРОДА НИЖНИЙ ТАГИЛ
ПОСТАНОВЛЕНИЕ
ОТ 13.09.2021 № 1695-ПА

**О внесении изменений
в Административный регламент
предоставления муниципальной услуги
«Предоставление путевок в организации
отдыха детей и их оздоровления
в учебное время (за исключением детей-
сирот и детей, оставшихся без попечения
родителей, детей, находящихся в трудной
жизненной ситуации)», утвержденный
постановлением Администрации города
Нижний Тагил от 29.09.2020 № 1776-ПА**

В целях приведения правового акта в соответствие с действующим законодательством Российской Федерации, руководствуясь Порядком разработки и утверждения административных регламентов исполнения муниципальных функций и административных регламентов предоставления муниципальных услуг, проведения экспертизы административных регламентов предоставления муниципальных услуг, утвержденным постановлением Администрации города Нижний Тагил от 30.06.2011 № 1315 (с изменениями, внесенными постановлениями Администрации города Нижний Тагил от 02.08.2012 № 1687, от 07.04.2014 № 677-ПА, от 24.01.2019 № 131-ПА), Уставом города Нижний Тагил, Администрация города Нижний Тагил

ПОСТАНОВЛЯЕТ:

1. Внести в Административный регламент предоставления муниципальной услуги «Предоставление путевок в организации отдыха детей и их оздоровления в учебное время (за исключением детей-сирот и детей, оставшихся без попечения родителей, детей, находящихся в трудной жизненной ситуации)», утвержденный постановлением Администрации города Нижний Тагил от 29.09.2020 № 1776-ПА (с изменениями, внесенными постановлением Администрации города Нижний Тагил от 19.10.2020 № 1957-ПА) (далее – Регламент), следующие изменения:

- 1) подпункты 6 и 7 пункта 16 исключить;
- 2) в приложении № 2 к Регламенту слова «МБУ ДО «ЦООиОД» заменить словами «МАУ «ЦООиОД».
2. Опубликовать данное постановление в газете «Тагильский рабочий» и разместить на официальном сайте города Нижний Тагил.

В. Ю. ПИНАЕВ,
Глава города.

АДМИНИСТРАЦИЯ ГОРОДА НИЖНИЙ ТАГИЛ
ПОСТАНОВЛЕНИЕ
ОТ 13.09.2021 № 1697-ПА

**О подготовке проекта внесения
изменений в Правила землепользования
и застройки городского округа
Нижний Тагил**

В соответствии со статьей 33 Градостроительного кодекса Российской Федерации, Федеральным законом от 6 октября 2003 года № 131-ФЗ «Об общих принципах организации местного самоуправления в Российской Федерации», руководствуясь Уставом города Нижний Тагил, Администрация города Нижний Тагил

ПОСТАНОВЛЯЕТ:

1. Приступить к подготовке проекта внесения изменений в Правила землепользования и застройки городского округа Нижний Тагил, утвержденные Решением Нижнетагильской городской Думы от 27.12.2012 № 61 (в редакции Решений Нижнетагильской городской Думы от 28.06.2013 № 33, от 08.10.2015 № 31, от 24.03.2016 № 17, от 27.10.2016 № 55, от 21.12.2017 № 58, от 28.06.2018 № 36, от 25.04.2019 № 20, от 26.09.2019 № 38, от 28.11.2019 № 51, от 27.02.2020 № 5, от 28.05.2020 № 14, от 25.06.2020 № 19, от 24.09.2020 № 31, от 26.11.2020 № 44, от 25.02.2021 № 4, от 25.03.2021 № 8, от 30.06.2021 № 24) (далее – Проект) в части внесения изменений в карты зон с особыми условиями использования территории Правил землепользования и застройки городского округа Нижний Тагил.

2. Муниципальному казенному учреждению «Геоинформационная система» осуществить подготовку Проекта в срок до 30 ноября 2021 года.

3. Комиссии по землепользованию и застройке города Нижний Тагил, состав и порядок деятельности которой определены постановлением Главы города Нижний Тагил от 26.01.2015 № 7-ПГ «Об утверждении Положения о Комиссии по землепользованию и застройке города Нижний Тагил» (в редакции постановлений Главы города Нижний Тагил от 20.10.2016 № 217-ПГ, от 05.03.2019 № 67-ПГ, от 11.04.2019 № 104-ПГ, от 04.08.2020 № 197-ПГ) обеспечить рассмотрение и направление Проекта в Управление архитектуры и градостроительства Администрации города для осуществления проверки в соответствии с пунктом 9 статьи 31 Градостроительного кодекса Российской Федерации.

4. Управлению архитектуры и градостроительства Администрации города обеспечить опубликование в газете «Тагильский рабочий» и размещение на официальном сайте города Нижний Тагил сообщения о принятии решения о подготовке Проекта не позднее, чем по истечении десяти дней со дня принятия настоящего постановления;

5. Опубликовать данное постановление в газете «Тагильский рабочий» и разместить на официальном сайте города Нижний Тагил.

6. Контроль за выполнением настоящего постановления возложить на начальника Управления архитектуры и градостроительства Администрации города И.Б. Бородину. Срок контроля – 15 января 2022 года.

В. Ю. ПИНАЕВ,
Глава города.

АДМИНИСТРАЦИЯ ГОРОДА НИЖНИЙ ТАГИЛ
ПОСТАНОВЛЕНИЕ
ОТ 14.09.2021 № 1710-ПА

**Об утверждении проекта планировки и проекта межевания территории жилых районов
«Муринские пруды» и «Запрудный» в Тагилстроевском районе города Нижний Тагил**

В соответствии с Градостроительным кодексом Российской Федерации от 29 декабря 2004 года № 190-ФЗ, постановлениями Администрации города Нижний Тагил от 30.09.2010 № 2168 «Об утверждении Порядка подготовки документации по планировке территории, разрабатываемой на основании решений исполнительно-распорядительного органа местного самоуправления городского округа Нижний Тагил», от 30.03.2021 № 570-ПА подготовке проекта планировки и проекта межевания территории жилых районов «Муринские пруды» и «Запрудный» в Тагилстроевском районе города Нижний Тагил,

с учетом протокола публичных слушаний по проекту от 09.08.2021 и заключения о результатах публичных слушаний, руководствуясь Уставом города Нижний Тагил, Администрация города Нижний Тагил

ПОСТАНОВЛЯЕТ:

1. Утвердить проект планировки и проект межевания территории жилых районов «Муринские пруды» и «Запрудный» в Тагилстроевском районе города Нижний Тагил (приложение).
2. Управлению архитектуры и градостроительства

Администрации города при осуществлении градостроительной деятельности на территории городского округа Нижний Тагил руководствоваться проектом планировки и проектом межевания территории жилых районов «Муринские пруды» и «Запрудный» в Тагилстроевском районе города Нижний Тагил.

3. Опубликовать данное постановление в газете «Тагильский рабочий» и разместить на официальном сайте города Нижний Тагил.

В. Ю. ПИНАЕВ,
Глава города.

ПРИЛОЖЕНИЕ

УТВЕРЖДЕН

постановлением Администрации города от 14.09.2021 № 1710-ПА

**Проект планировки территории жилых районов «Муринские пруды» и «Запрудный»
в Тагилстроевском районе города Нижний Тагил**

Основная часть

Введение

Проект внесения изменений в проект планировки и проект межевания территории жилого района «Муринские пруды» и «Запрудный» в Тагилстроевском районе города Нижний Тагил выполнен на основании постановления Администрации города Нижний Тагил от 30.03.2021 № 570-ПА в соответствии с техническим заданием Управления архитектуры и градостроительства Администрации города от 07.04.2021 № 21/21.

Цели и задачи проекта планировки территории

Цели и задачи проекта планировки территории:

- 1) обеспечение устойчивого развития территории;
- 2) выделение элементов планировочной структуры территории проектирования (кварталов, микрорайонов, иных элементов);

3) установление параметров планируемого развития элементов планировочной структуры;

4) установление границ земельных участков, предназначенных для строительства и размещения линейных объектов;

5) определение зон с особыми условиями использования территории;

6) корректировка ранее утвержденных красных линий в границах проектирования.

Проектные решения

Планировочная организация территории

Проектируемые жилые районы «Муринские пруды» и «Запрудный» расположены в Тагилстроевском административном районе города Нижнего Тагила, входят в состав Гальяно-Горбуновского жилого массива.

Территория проектирования на севере ограничена магистральной улицей – проспектом Октябрьский. На западе – магистральной улицей – шоссе Черноточинское с коммерческой и коммунально-складской застройкой. На юге – акваторией Муринского пруда и рекой Леба. На востоке – акваторией Нижнетагильского пруда.

Согласно схеме землепользования и застройки участок застройки охватывает несколько территориальных зон:

- Ж-1 – зона индивидуальной жилой застройки;
- Ж-1.1 – зона комплексного жилищного строительства (до 3-х этажей);
- Ж-4 – зона застройки многоэтажными жилыми домами;
- Ц-2 – зона общественных центров и деловой активности районного значения;
- Ц-4 – зона общественно-коммерческого назначения;
- ЦС-4 – зона культурно-зрелищных и культовых комплексов общегородского и районного значения;

- С-2 – зона кладбищ;
- Р-2 – зона ландшафтно-рекреационных территорий;
- ОТ-1 – зона особоохраняемых территорий;
- И-1 – зона объектов инженерной инфраструктуры;
- ТОР – территория общественного пользования рекреационного назначения (парки, бульвары, скверы, набережные).

Территория в границах проектирования составляет 351,59 гектара и разделена проспектом Уральский на две части – микрорайон «Запрудный» и микрорайон «Муринские пруды».

Большая территория микрорайона «Запрудный» занята индивидуальной жилой застройкой с множеством улиц. Данная территория вдоль Уральского проспекта закрыта существующими многоэтажными жилыми домами, а с севера, вдоль Октябрьского проспекта – участком строящегося торгового комплекса.

В структуру микрорайона «Муринские пруды» вошли 4 квартала:

- квартал № 1 – сложившаяся застройка конца 20 века,

с добавлением в проекте многоэтажной жилой застройки и общественных зданий;

- квартал № 2 – существующая школа № 100 и территория экопарка, с добавлением в проекте многоэтажной жилой застройки.

- квартал № 3 – многоэтажная застройка компании «Магнитострой» и «СК Тагил» 2010-2020 год.

- квартал № 4 – проектируемый, куда входит школа на 1200 мест и многоэтажная застройка разного типа комфорта.

Проектом уточняются решения по следующим отдельным объектам:

- 1) предусмотрено размещение детского сада на 270 мест по улице Захарова, на участке с кадастровым номером 66:56:0601013:1328;

- 2) осуществлен перенос красных линий по фактическому землепользованию в отношении земельных участков для индивидуального жилищного строительства;

- 3) в районе участков по улице Муринская, 33 и 33а застроен магазин повседневной торговли (торговая

площадь 450 квадратных метров), уточнены границы по фактическому землепользованию земельного участка 66:56:0601010:2733 и земельного участка по улице Муринская, 31;

- 4) уточнены границы участка по улице Белогорского, 13 для образования доступа к участку по улице Проезд 4-й, дом 2А;

- 5) вдоль проспекта Октябрьского образована зона торгового обслуживания, состоящая из 3-х объектов: два торговых центра и кафе общественного питания – для них образовано 3 участка;

- 6) запроектирована школа на 1200 мест и многоэтажная жилая застройка вдоль улиц Удовенко и Булата Окуджавы;

- 7) уточнены границы земельного участка вдоль улицы Андреевская микрорайона «Запрудный» для малоэтажной комплексной застройки с целью сохранения существующего проезда к частной застройке;

- 8) в границах территории ТОР образован сад жилого района.

Распределение территорий по типу застройки и функциональному назначению (таблица 1)

Таблица 1

№ п. п.	Назначение территории	Площадь, в гектарах			Примечание
		существующая	проектная	общая	
1	Территории жилой застройки, в том числе:	102,85	28,1	130,95	
	территория застройки повышенной этажности	42,85	23,85	66,7	
	территория индивидуальной застройки	60,00	4,25	64,25	
2	Территория учреждений социального и культурно-бытового обслуживания, в том числе:	17,41	13,36	31,07	
	детские дошкольные учреждения	6,05	1,49	7,54	
	средние общеобразовательные учреждения	3,84	3,87	7,71	
	торговые центры	7,52	7,47	15,29	
	досуговый центр	-----	0,53	0,53	
3	Территория инженерно-транспортных сооружений	5,19	0,7	5,89	
4	Территория ТОР	8,0	35,8	43,8	

План красных линий

На территории проектирования ранее были установлены красные линии застройки.

На данном этапе проектирования вносятся уточнения в структуру планировочной организации территории и, соответственно, внесены коррективы в план красных линий. Проектные красные линии устанавливают границы территорий общего пользования и кварталов жилой и общественной застройки, территорий инженерно-транспортной инфраструктуры.

Ширина улиц установлена в зависимости от значения улицы в системе транспортной инфраструктуры:

- магистральная улица районного значения – шоссе Черноисточинское – 72 – 99 метров;
- магистральная улица районного значения – проспект Октябрьский – 94 – 107 метров;
- магистральная улица районного значения – улица Уральский проспект – 62 – 80 метров;
- магистральная улица районного значения – улица Удовенко – 40 метров;
- магистральная улица районного значения – улица Захарова – 28 – 86 метров;
- магистральная улица районного значения – улица Проектная-1 – 40 метров;
- магистральная улица районного значения – улица Проектная-2 – 40 метров;
- магистральная улица районного значения – улица 2-я Запрудная – 21 – 40 метров;
- жилая улица – улица Булата Окуджавы – 36 метров;
- жилая улица – улица А.З. Смелянского – 34 метров;
- жилая улица – улица Муринская – 19 – 28 метров.

Жилые улицы микрорайона «Запрудный»:

- жилая улица – улица Мира – 22 метра;
- жилая улица – улица 1 Мая – 36 метров;
- жилая улица – улица Васильковская – 17-28 метров;
- жилая улица – проезд Полевой – 15 метров;
- жилая улица – улица Белогорская – 15 – 21 метров;
- жилая улица – улица 1-ый проезд – 41 – 51 метров;
- жилая улица – улица 2-ый проезд – 15 метров;
- жилая улица – улица 3-ый проезд – 11 метров;
- жилая улица – улица 4-ый проезд – 15 метров;
- жилая улица – улица 5-ый проезд – 27 – 40 метров;
- жилая улица – улица 1-я Запрудная – 15 метров;
- жилая улица – улица 3-я Запрудная – 27 – 49 метров;
- жилая улица – улица Тупиковая – 14 метров;
- жилая улица – переулок шлаковый – 15 метров;
- жилая улица – переулок Рослый – 20 метров;
- жилая улица – переулок Сенной – 20 метров;
- жилая улица – переулок Вешний – 20 метров;
- жилая улица – улица Верховая – 20 метров;
- жилая улица – улица Андреевская – 20 метров.

Зоны ТОР – территории озеленения общественного пользования выделены красными линиями ТОР, на графическом листе обозначены зеленым цветом.

Граница территории общего пользования водных объектов скорректирована в рамках границ проектирования и выделена синим цветом.

На листе 3 проекта 023.21-023М-1.1ППТ.ОЧ приведены координаты опорных точек проектируемых красных линий.

Жилой фонд, население и система социального, торгового и культурно-бытового обслуживания

Проектируемый жилой фонд имеет изменения только на

территории жилого квартала № IV, где выделяется 2 типа жилой многоэтажной застройки по уровню комфортности:

- массового типа – 3,9 гектара и 17 640 метров квадратных жилой площади;

- социального типа – 5,35 гектара и 36 508 метров квадратных жилой площади.

Население (IV квартал) составит 2430 человек, из которых:

- для застройки массового типа – 630 человек;
- для застройки социального типа – 1800 человек.

Плотность населения (IV квартал):

- для застройки массового типа – 220 человек на гектар;
- для застройки социального типа – 340 человек на гектар.

Система социального и культурно бытового обслуживания населения жилого района «Муринские пруды» и «Запрудный» проектировалась с учетом учреждений зоны Ц-2 – зоны общественных учреждений и деловой активности, расположенной вдоль проспекта Октябрьский. Здесь размещены: торговый центр «Кит», «Лента», «Семейный», «Октябрьский», отдельно стоящие магазины и супермаркеты, строящийся торговый центр, и разнообразие встроенно-пристроенных объектов торговли и социального обслуживания.

Учитывая возможность для населения района пользоваться крупными объектами обслуживания, запроектированы как отдельно стоящие учреждения повседневной системы обслуживания, так и встроенно-пристроенные в первые этажи многоквартирных домов торгово-офисные помещения.

Система социального обслуживания включает в себя детские дошкольные учреждения и средние общеобразовательные учреждения. Проектом предусмотрено строительство детского сада на 270 мест и общеобразовательной школы на 1200 мест.

Транспортно-пешеходная инфраструктура, вертикальная планировка и благоустройство территории

Транспортно-пешеходная структура остаётся без изменений.

Пешеходное движение осуществляется по пешеходным тротуарам вдоль улиц.

На территории проектирования предусмотрена сеть велосипедных дорожек, шириной 1,5 метра, общей протяженностью 20,0 километра.

Особенностью планировочной организации дворовых территорий является освобождение их от стоянок автотранспорта. Дворовые территории предназначены только для размещения площадок благоустройства, озеленения. Проезды к подъездам жилых домов вынесены на внешнюю сторону групп жилых домов, где запроектированы парковочные места. Внутрь жилого двора входят пешеходные тротуары с возможностью проезда в экстренных случаях пожарных машин.

Проектом на жилых территориях всего организовано 2800 машиномест, из них:

- 2270 мест постоянного хранения;
 - 530 мест временного хранения.
- Хранение автомобилей осуществляется:
- 60% на территории жилой застройки – 1530 машиномест;
 - 35% в подземных паркингах – 1270 машиномест;
 - 15% в многоуровневых паркингах – 1600 машиномест.

Два отдельных расчёта были проведены для разных типов застройки:

- для массового типа запроектировано 2430 машиномест;
- для социального типа 640 машиномест.

Расчет количества стояночных мест постоянного и временного хранения проведен согласно Нормативам градостроительного проектирования городского округа Нижний Тагил.

Для основного типа многоэтажной застройки (тип 1 – массовый, смотреть условные обозначения и план 023.21-023М-1.1ППТ.ОЧ, лист 2) применен расчет с соответствующими коэффициентами для массового уровня комфорта.

В проекте для массового типа застройки предусмотрено всего – 2429 машиномест:

- 1875 машиномест постоянного хранения (1250 квартир* 1,5 (количество машиномест на квартиру);
- 347 машиномест временного хранения (1250 квартир* 0,35 (количество машиномест на квартиру);
- 117 машиномест наземного открытого типа для встроенно-пристроенных объектов обслуживания и торговли.

По второму типу застройки – социальному (смотреть условные обозначения и план 023.21-023М-1.1ППТ.ОЧ, лист 2) применен расчет с соответствующими коэффициентами для социального уровня комфорта.

В проекте для социального типа застройки предусмотрено всего – 640 машиномест:

- 534 машиноместа постоянного хранения (670 квартир* 0,8 (количество машиномест на квадрат);
- 106 машиномест временного хранения (670 квартир* 0,16 (количество машиномест на квадрат).

Необходимое количество машиномест обеспечивается благодаря запроектированному многоуровневому паркингу на 300 машиномест (смотреть пункт 13 в ведомости зданий и сооружений на 023.21-023М-1.1ППТ.ОЧ, лист 2).

Проектируемый квартал обеспечен полным комплексом благоустройства, как на территории улично-дорожной сети, так и в кварталах жилой застройки: проездами, пешеходными тротуарами, площадками отдыха, детскими, хозяйственными и спортивными площадками, территориями озеленения.

В каждом квартале многоэтажной жилой застройки запроектированы площадки сбора бытовых отходов с радиусом доступности 100 метров от подъездов жилых домов.

В индивидуальной застройке микрорайона «Запрудный» так же предусмотрены площадки сбора твёрдых бытовых отходов, размещённые в допустимых местах сложившейся застройки.

Территория проектирования имеет сложившуюся вертикальную планировку большинства улиц и обширную сеть подземных коммуникаций. Вертикальная планировка территории обеспечивает нормативные продольные уклоны по проезжим частям улиц.

Отвод поверхностных стоков с территории жилых кварталов осуществляется по проездам и проезжим частям улиц, вдоль бортового камня и ливневой канализацией. Ливневая канализация проходит вдоль улицы проспект Уральский, улицы Удовенко и улицы Проектная-1 и предназначена для отвода сточных вод с территории жилого района «Муринские пруды». Её трассировка проложена по частично застроенной территории, насыщенной подземными коммуникациями различного назначения. Стоки ливневой канализации отводятся на очистные сооружения, расположенные в 55 метрах от Муринского пруда к юго-востоку от жилого микрорайона «Муринские пруды № 2».

В микрорайоне «Запрудный» особенности рельефа позволяют обойтись наружными ливневыми стоками.

Технико-экономические показатели (таблица 2)

Таблица 2

№ п. п.	Показатели	Единица измерения	Существующее положение	Проект	Общий
1	Территории жилой застройки, в том числе:	гектаров	102,85	28,1	130,95
	территория застройки повышенной этажности	гектаров	42,85	23,85	66,7
	территория индивидуальной застройки	гектаров	60,00	4,25	64,25
2	Территория учреждений социального и культурно-бытового обслуживания, в том числе	гектаров	17.41	13.66	31,07
	детские дошкольные учреждения	гектаров	6,05	1,49	7,54
	средние общеобразовательные учреждения	гектаров	3,84	3,87	7,71
	торговые центры	гектаров	7,52	7,77	15,29
	досуговый центр	гектаров	-----	0,53	0,53
3	Территория инженерно-транспортных сооружений	гектаров	5,19	0,7	5,89
4	Территория ТОР	гектаров	8,0	37,7	45,7
5	Население	человек	16800	5000	21800
6	Жилой фонд, в том числе:	квадратных метров	470 400	126 600	597 000
	повышенной этажности	квадратных метров	423400	124100	547500
	индивидуальный	квадратных метров	47 000	2500	49500
7	Плотность населения	человек/ гектаров			
	повышенной этажности	человек/ гектаров	-	200	-
	индивидуальный	человек/ гектаров	-	20	-
8	Характеристика улично-дорожной сети:				
	протяженность дорожной сети	километров		17,22	
	площадь мощения дорожной сети	квадратных метров		175 270	
	площадь мощения тротуаров	квадратных метров		72 220	
	плотность улично-дорожной сети	километр/ гектар		0,05	

Проект межевания территории жилых районов «Муринские пруды» и «Запрудный» в Тагилстроевском районе города Нижний Тагил

Введение

Проект по внесению изменений в проект планировки и проект межевания территории жилых районов «Муринские пруды» и «Запрудный» в Тагилстроевском районе города Нижний Тагил выполнен на основании постановления Администрации города Нижний Тагил от 30.03.2021 № 570-ПА в соответствии с техническим заданием Управления архитектуры и градостроительства Администрации города от 07.04.2021 № 21/21.

Участок проектирования расположен в южной части города Нижний Тагил. Площадь участка в границах проектирования составляет 3515964 квадратных метра.

Участок проектирования расположен в шести кадастровых кварталах: 66:56:0601011, 66:56:0601010, 66:56:0602001, 66:56:0601008, 66:56:0601009, 66:56:0601013.

Нормативные правовые документы, использованные при подготовке проекта планировки территории

- Земельный кодекс Российской Федерации от 25 октября 2001 года № 136-ФЗ (редакция от 31 декабря 2017 года);
- Градостроительный кодекс Российской Федерации от 29 декабря 2004 года № 190-ФЗ (редакция от 31 декабря 2017 года);
- Водный кодекс Российской Федерации от 3 июня 2006 № 74-ФЗ (редакция от 29 июля 2017 года);
- Федеральный закон от 14 марта 1995 года № 33-ФЗ «Об особо охраняемых природных территориях»;
- Федеральный закон от 30 марта 1999 года № 52-ФЗ «О санитарно-эпидемиологическом благополучии населения»;
- Федеральный закон от 18 июня 2001 года № 78-ФЗ «О землеустройстве» (редакция от 31 декабря 2017 года);
- Федеральный закон от 10 января 2002 года № 7-ФЗ «Об охране окружающей среды»;
- Федеральный закон от 24 июля 2007 года № 221-ФЗ «О кадастровой деятельности» (с изменениями и дополнениями, вступивший в силу с 1 января 2017 года);
- СП 42.13330.2016 «Градостроительство. Планировка и застройка городских и сельских поселений. Актуализированная редакция СНиП 2.07.01-89*»;
- НГПСО 1-2009.66 «Нормативы градостроительного проектирования Свердловской области», утвержденные постановлением Правительства Свердловской области № 380-ПП от 15.03.2010;
- Генеральный план городского округа Нижний Тагил, утвержденный Решением Нижнетагильской городской Думы от 20.12.2012 № 58 (в редакции от 28.03.2013 № 18, от 27.02.2015 № 9, от 08.10.2015 № 30, от 21.02.2017 № 9, от 28.11.2019 № 50, от 25.06.2020 № 18, от 23.07.2020 № 27, от 26.11.2020 № 43);
- Правила землепользования и застройки городского округа Нижний Тагил, утвержденные Решением Нижнетагильской городской Думы от 27.12.2012 №61 (в редакции Решений Нижнетагильской городской Думы от 28.06.2013 № 33, от 08.10.2015 № 31, от 24.03.2016 № 17, от 27.10.2016 № 55, от 21.12.2017 № 58, от 28.06.2018 № 36,

от 25.04.2019 № 20, от 26.09.2019 № 38, от 28.11.2019 № 51, от 27.02.2020 № 5, от 28.05.2020 № 14, от 25.06.2020 № 19, от 24.09.2020 № 31, от 26.11.2020 № 44, от 25.02.2021 № 4, от 25.03.2021 № 8, от 30.06.2021 № 24);

- нормативы градостроительного проектирования городского округа Нижний Тагил, утвержденные Решением Нижнетагильской городской Думы от 21.12.2017 № 59.

При разработке проекта межевания территории были использованы следующие исходные материалы:

- планово-картографический материал М 1:500 из фондовых материалов управления архитектуры и градостроительства;
- кадастровый план территории (квартал 66:19:0301003 от 13.02.2021).

Анализ сведений о территории, на которую осуществляется межевание (таблица 3)

В соответствии с Картой градостроительного зонирования Правил землепользования и застройки городского округа Нижний Тагил участок проектирования расположен в территориальных зонах:

Ж-1	зона застройки индивидуальными жилыми домами городского населенного пункта
Ж-1.1	зона комплексного жилищного строительства (до 3 этажей)
Ж-4	зона застройки многоквартирными жилыми домами
Ц-2	зона научно-образовательных комплексов общегородского и районного значения
ЦС-4	зона культурно-зрелищных и культовых комплексов общегородского и районного значения
С-2	зона кладбищ
Р-2	зона ландшафтно-рекреационных территорий
ОТ-1	зона особо охраняемых территорий
И-1	зона объектов инженерной инфраструктуры
ТОР	территории общественного пользования рекреационного назначения

Зона Ж-1 выделена для обеспечения правовых условий формирования жилых районов из отдельно стоящих индивидуальных жилых домов с минимальным набором услуг местного значения.

Основные виды разрешенного использования:

- 2.1 для индивидуального жилищного строительства;
- 3.1.1 предоставление коммунальных услуг;
- 3.2.2 оказание социальной помощи населению;
- 3.5.1 дошкольное, начальное и среднее общее образование;
- 5.1.2 обеспечение занятий спортом в помещениях;
- 9.1 охрана природных территорий.

Зона Ж-1.1 выделена для обеспечения правовых условий формирования комплекса из индивидуальных жилых домов с минимальным набором услуг местного значения.

Основные виды разрешенного использования:

- 2.1 для индивидуального жилищного строительства;
- 3.1.1 предоставление коммунальных услуг;
- 3.2.2 оказание социальной помощи населению;
- 3.5.1 дошкольное, начальное и среднее общее образование;
- 5.1.2 обеспечение занятий спортом в помещениях;
- 9.1 охрана природных территорий.

Зона Ж-4 выделена для формирования жилых районов с размещением многоквартирных домов повышенной этажности с площадками для отдыха, спорта, с объектами обслуживания, коммунальными предприятиями.

Основные виды разрешенного использования:

- 2.6 многоэтажная жилая застройка (высотная застройка);
- 3.1.1 предоставление коммунальных услуг;
- 3.5.1 дошкольное, начальное и среднее общее образование;
- 4.1 деловое управление;
- 4.4 магазины;
- 5.1.2 обеспечение занятий спортом в помещениях;
- 9.1 охрана природных территорий.

Зона общественных центров и деловой активности районного значения (Ц-2) выделена для обеспечения правовых условий формирования местных (локальных) центров городских районов и центров вдоль улиц с широким спектром коммерческих и обслуживающих функций, ориентированных на удовлетворение повседневных и периодических потребностей населения.

Таблица 3

Основные виды разрешенного использования:

- 2.5 среднеэтажная жилая застройка;
- 2.6 многоэтажная жилая застройка (высотная застройка);

Основные виды разрешенного использования:

- 3.1.1 предоставление коммунальных услуг;
- 3.2.2 оказание социальной помощи населению;
- 3.2.3 оказание услуг связи;
- 3.4.1 амбулаторно-поликлиническое обслуживание;
- 3.5.1 дошкольное, начальное и среднее общее образование;

- 3.6.1 объекты культурно-досуговой деятельности;
- 3.8.1 государственное управление;
- 4.4 магазины;
- 4.5 банковская и страховая деятельность;
- 4.6 общественное питание;
- 4.7 гостиничное обслуживание;
- 5.1.2 обеспечение занятий спортом в помещениях.

Зона культурно-зрелищных и культовых объектов (ЦС-4) выделена для формирования зон размещения различных объектов культурного или культового назначения, обособленных от окружающей застройки за счет создания бульваров, площадей, парковой зоны, мемориального комплекса.

Основные виды разрешенного использования:

- 3.1.1 предоставление коммунальных услуг;
- 3.2.2 оказание социальной помощи населению;
- 3.6.1 объекты культурно-досуговой деятельности;
- 3.7 религиозное использование;
- 4.10 выставочно-ярмарочная деятельность.

Зона кладбищ (С-2) выделена для определения правовых условий размещения объектов ритуальных услуг и захоронений в виде парково-мемориальных комплексов.

Основные виды разрешенного использования:

- 3.1 коммунальное обслуживание;
- 12.1 ритуальная деятельность.

Зона ландшафтно-рекреационных территорий и размещения объектов рекреационного и туристического назначения (Р-2) выделена для обеспечения правовых условий сохранения и использования существующего природного ландшафта в целях отдыха и оздоровления населения, сохранения экологически чистой окружающей среды.

Основные виды разрешенного использования:

- 3.1 коммунальное обслуживание;
- 5.1.3 площадки для занятий спортом;
- 5.1.4 оборудованные площадки для занятий спортом;
- 5.1.5 водный спорт;
- 5.2 природно-познавательный туризм;
- 5.4 причалы для маломерных судов;
- 11.1 общее пользование водными объектами;
- 12.0 земельные участки (территории) общего пользования.

Зона особо охраняемых природных территорий (ОТ-1) установлена для обеспечения правовых условий охраны и использования ландшафтно-природных зон, имеющих историко-культурную и природную ценность, не относящихся к особо охраняемым территориям федерального и регионального значения.

Зона объектов инженерной инфраструктуры (И-1) выделена для обеспечения условий функционирования и

использования земельных участков, занятых объектами инженерной инфраструктуры: водоснабжения и канализации, теплоснабжения, газоснабжения, электроснабжения и связи. Запреты на использование недвижимости и ограничения на использование прилегающих территорий определяются охранными, санитарно-защитными и прочими зонами, устанавливаемыми в соответствии с техническими регламентами и специальными нормативными документами.

Основные виды разрешенного использования:

- 3.1 коммунальное обслуживание;
- 3.2.3 оказание услуг связи;
- 3.9.1 обеспечение деятельности в области гидрометеорологии и смежных с ней областях;
- 6.4 пищевая промышленность;
- 6.8 связь;
- 7.5 трубопроводный транспорт.

Территории общественного пользования рекреационного назначения (ТОР) отнесены к землям, на которые градостроительные регламенты не распространяются и для которых градостроительные регламенты не устанавливаются.

Назначение территорий:

- 1) парки;
- 2) набережные;
- 3) вспомогательные строения и инфраструктура для отдыха: бассейны, фонтаны, малые архитектурные формы;
- 4) игровые площадки;
- 5) спортплощадки;
- 6) прокат игрового и спортивного инвентаря;
- 7) комплексы аттракционов, игровые залы, бильярдные;
- 8) интернет-кафе;
- 9) танцплощадки, дискотеки;
- 10) летние театры и эстрады;
- 11) тир;
- 12) предприятия общественного питания (кафе, лет-

ние кафе, рестораны);

- 13) киоски, лоточная торговля, временные павильоны розничной торговли и обслуживания;
- 14) рекреационные помещения для отдыха, читальные залы;
- 15) озеленение;
- 16) малые архитектурные формы;
- 17) вспомогательные сооружения набережных: причалы, иные сооружения;
- 18) пункты оказания первой медицинской помощи;
- 19) оранжереи;
- 20) хозяйственные корпуса;
- 21) участковые пункты полиции;
- 22) общественные туалеты;
- 23) резервуары для хранения воды;
- 24) объекты пожарной охраны;
- 25) парковки;
- 26) площадки для выгула собак;
- 27) мемориальные комплексы;
- 28) дендропарки;
- 29) цирки.

Зоны с особыми условиями использования

Через участок проектирования проходит зона охраны природных объектов:

- прибрежная защитная полоса;
- водоохранная зона.

Имеются электрические сети к существующим объектам капитального строительства. Порядок использования охранных зон для линий электропередачи регулируется Правилами установления охранных зон объектов электросетевого хозяйства и особых условий использования земельных участков, расположенных в границах таких зон, утвержденными Постановлением Правительства Российской Федерации от 24 февраля 2009 года № 160.

Перечень и сведения о площади образуемых земельных участков, в том числе возможные способы их образования

Сведения об образуемых земельных участках I этап

Таблица 4

Кадастровый или условный номер	Площадь (в метрах квадратных)	Вид разрешенного использования земельного участка и код (числовое обозначение)	Категория земель	Способ формирования	Территориальная зона
66:56:0601011:1042	79056	3.5.1 Дошкольное, начальное и среднее общее образование	земли населенных пунктов	реестровая ошибка в местоположении границ земельного участка с кадастровым номером 66:56:0601011:1042	Ж-4
:3У1	39189	2.6 многоэтажная жилая застройка (высотная застройка)	земли населенных пунктов	образование путем раздела земельного участка с кадастровым номером 66:56:0601011:1042 с сохранением исходного	Ж-4
:3У2	53586	2.6 многоэтажная жилая застройка (высотная застройка)	земли населенных пунктов	образование путем перераспределения земельного участка с кадастровым номером 66:56:0601011:1152, 66:56:0601011:1304 и земель, находящихся в государственной или муниципальной собственности	Ж-4
:3У3	19794	12.0 земельные участки (территории) общего пользования	земли населенных пунктов	образование путем перераспределения земельного участка с кадастровым номером 66:56:0601011:1152, 66:56:0601011:1304 и земель, находящихся в государственной или муниципальной собственности	Ж-4
:3У4	3151	12.0 земельные участки (территории) общего пользования	земли населенных пунктов	образование путем раздела земельного участка с кадастровым номером 66:56:0601010:152 с сохранением исходного	Ж-4
:3У5	8352	4.4 магазины	земли населенных пунктов	образование земельного участка из земель, находящихся в государственной или муниципальной собственности	Ц-2
:3У6	3291	4.6 общественное питание	земли населенных пунктов	образование земельного участка из земель, находящихся в государственной или муниципальной собственности	Ц-2
:3У7	978	4.4 магазины	земли населенных пунктов	образование земельного участка из земель, находящихся в государственной или муниципальной собственности	Ц-2
:3У24	1216	2.1 для индивидуального жилищного строительства	земли населенных пунктов	образование земельного участка из земель, находящихся в государственной или муниципальной собственности	Ж-1
:3У25	757	2.1 для индивидуального жилищного строительства	земли населенных пунктов	образование земельного участка из земель, находящихся в государственной или муниципальной собственности	Ж-1
:3У26	1360	2.1 для индивидуального жилищного строительства	земли населенных пунктов	образование земельного участка из земель, находящихся в государственной или муниципальной собственности	Ж-1
:3У27	1151	2.1 для индивидуального жилищного строительства	земли населенных пунктов	образование земельного участка из земель, находящихся в государственной или муниципальной собственности	Ж-1
:3У28	970	2.1 для индивидуального жилищного строительства	земли населенных пунктов	образование земельного участка из земель, находящихся в государственной или муниципальной собственности	Ж-1
66:56:0601008:2970	1648	2.1 для индивидуального жилищного строительства	земли населенных пунктов	реестровая ошибка в местоположении границ земельного участка с кадастровым номером 66:56:0601008:2970	Ж-1
:3У29	1417	2.1 для индивидуального жилищного строительства	земли населенных пунктов	образование земельного участка из земель, находящихся в государственной или муниципальной собственности	Ж-1
:3У30	2183	2.1 для индивидуального жилищного строительства	земли населенных пунктов	образование земельного участка из земель, находящихся в государственной или муниципальной собственности	Ж-1
:3У31	2531	2.1 для индивидуального жилищного строительства	земли населенных пунктов	образование земельного участка из земель, находящихся в государственной или муниципальной собственности	Ж-1
:3У32	1597	2.1 для индивидуального жилищного строительства	земли населенных пунктов	образование земельного участка из земель, находящихся в государственной или муниципальной собственности	Ж-1
:3У33	2478	4.4 магазины	земли населенных пунктов	образование земельного участка из земель, находящихся в государственной или муниципальной собственности	Ж-1
:3У34	159539	12.0 земельные участки (территории) общего пользования	земли населенных пунктов	образование путем перераспределения земельного участка с кадастровым номером 66:56:0000000:20168 и земель, находящихся в государственной или муниципальной собственности	ТОР
:3У35	1547	2.1 для индивидуального жилищного строительства	земли населенных пунктов	образование земельного участка из земель, находящихся в государственной или муниципальной собственности	Ж-1
66:56:0000000:30420	31190	2.1 для индивидуального жилищного строительства	земли населенных пунктов	реестровая ошибка в местоположении участка с кадастровым номером 66:56:0000000:30420	Ж-1.1

Сведения об образуемых земельных участках II этап (таблица 5)

Таблица 5

Кадастровый или условный номер	Площадь (в метрах квадратных)	Вид разрешенного использования земельного участка и код (числовое обозначение)	Категория земель	Способ формирования	Территориальная зона
:ЗУ8	4365	12.0 земельные участки (территории) общего пользования	земли населенных пунктов	образование путем раздела земельного участка с кадастровым номером 66:56:0000000:30420	Ж-1.1
:ЗУ9	1428	12.0 земельные участки (территории) общего пользования	земли населенных пунктов	образование путем раздела земельного участка с кадастровым номером 66:56:0000000:30420	Ж-1.1
:ЗУ10	2000	2.1 для индивидуального жилищного строительства	земли населенных пунктов	образование путем раздела земельного участка с кадастровым номером 66:56:0000000:30420	Ж-1.1
:ЗУ11	2000	2.1 для индивидуального жилищного строительства	земли населенных пунктов	образование путем раздела земельного участка с кадастровым номером 66:56:0000000:30420	Ж-1.1
:ЗУ12	1500	2.1 для индивидуального жилищного строительства	земли населенных пунктов	образование путем раздела земельного участка с кадастровым номером 66:56:0000000:30420	Ж-1.1
:ЗУ13	1500	2.1 для индивидуального жилищного строительства	земли населенных пунктов	образование путем раздела земельного участка с кадастровым номером 66:56:0000000:30420	Ж-1.1
:ЗУ14	1500	2.1 для индивидуального жилищного строительства	земли населенных пунктов	образование путем раздела земельного участка с кадастровым номером 66:56:0000000:30420	Ж-1.1
:ЗУ15	1500	2.1 для индивидуального жилищного строительства	земли населенных пунктов	образование путем раздела земельного участка с кадастровым номером 66:56:0000000:30420	Ж-1.1
:ЗУ16	2200	2.1 для индивидуального жилищного строительства	земли населенных пунктов	образование путем раздела земельного участка с кадастровым номером 66:56:0000000:30420	Ж-1.1
:ЗУ17	690	12.0 земельные участки (территории) общего пользования	земли населенных пунктов	образование путем раздела земельного участка с кадастровым номером 66:56:0000000:30420	Ж-1.1
:ЗУ18	2000	2.1 для индивидуального жилищного строительства	земли населенных пунктов	образование путем раздела земельного участка с кадастровым номером 66:56:0000000:30420	Ж-1.1
:ЗУ19	1500	2.1 для индивидуального жилищного строительства	земли населенных пунктов	образование путем раздела земельного участка с кадастровым номером 66:56:0000000:30420	Ж-1.1
:ЗУ20	1500	2.1 для индивидуального жилищного строительства	земли населенных пунктов	образование путем раздела земельного участка с кадастровым номером 66:56:0000000:30420	Ж-1.1
:ЗУ21	1500	2.1 для индивидуального жилищного строительства	земли населенных пунктов	образование путем раздела земельного участка с кадастровым номером 66:56:0000000:30420	Ж-1.1
:ЗУ22	1500	2.1 для индивидуального жилищного строительства	земли населенных пунктов	образование путем раздела земельного участка с кадастровым номером 66:56:0000000:30420	Ж-1.1
:ЗУ23	1500	2.1 для индивидуального жилищного строительства	земли населенных пунктов	образование путем раздела земельного участка с кадастровым номером 66:56:0000000:30420	Ж-1.1
:ЗУ36	1500	2.1 для индивидуального жилищного строительства	земли населенных пунктов	образование путем раздела земельного участка с кадастровым номером 66:56:0000000:30420	Ж-1.1
:ЗУ37	1671	2.1 для индивидуального жилищного строительства	земли населенных пунктов	образование путем перераспределения земельных участков с кадастровым номером 66:56:0601010:2733, :ЗУ32, :ЗУ33	Ж-4
:ЗУ38	2935	4.4 магазины	земли населенных пунктов	образование путем перераспределения земельных участков с кадастровым номером 66:56:0601010:2733, :ЗУ32, :ЗУ33	Ж-4
:ЗУ39	1559	2.1 для индивидуального жилищного строительства	земли населенных пунктов	образование путем перераспределения земельных участков с кадастровым номером 66:56:0601010:2733, :ЗУ32, :ЗУ33.	Ж-4
:ЗУ40	227520	12.0 земельные участки (территории) общего пользования	земли населенных пунктов	образование путем перераспределения земельного участка с кадастровым номером 66:56:0000000:24397 и земель, находящихся в государственной или муниципальной собственности	

Сведения о сервитутах, предлагаемых к образованию

Таблица 6

Условный номер образуемой части (сервитут)	Кадастровый номер земельного участка	Площадь, в квадратных метрах	Цель установления сервитута
66:56:0601008:35/чзу1	66:56:0601008:ЗУ35	329	для технической (охранной) зоны хозяйственно-питьевого водопровода
66:56:0602001:34/чзу1	66:56:0602001:ЗУ34	6126	обеспечение доступа к земельному участку с кадастровым номером 66:56:602001:507

Сведения о сохраняемых и проектируемых зонах с особыми условиями использования территории

На территории жилого района сохраняются все существующие зоны с особыми условиями использования территории.

Перечень и сведения о площади образуемых земельных участков, которые будут отнесены к территориям общего пользования или имуществу общего пользования, в том числе в отношении которых предполагаются резервирование и (или) изъятие для государственных или муниципальных нужд

На территории проектирования земельные участки :ЗУ3 (площадь 19794 квадратных метров), :ЗУ8 (площадь 5449 квадратных метров), :ЗУ34 (площадь 159668 квадратных метров), :ЗУ9 (площадь 1428 квадратных метров), :ЗУ17 (площадь 690 квадратных метров) будут отнесены к территориям общего пользования.

Ведомости координат поворотных точек границ земельных участков I этап межевания

Таблица 7

№	X, метр	Y, метр	Длина, метр
66:56:0601011:1042			
Площадь	79056 метров квадратных		
1	504904,9	1493455,63	
2	505213,33	1493538,55	319,38
3	505211,83	1493754,04	215,5
4	504904,9	1493753,82	306,93
1	504904,9	1493455,63	298,19
:ЗУ1			
Площадь	39189 метров квадратных		
1	505045,17	1493493,34	
2	505045,17	1493753,92	260,58
3	504904,9	1493753,82	140,27
4	504904,9	1493455,63	298,19

1	505045,17	1493493,34	145,25
:3У2			
Площадь	53586 метров квадратных		
1	504897,56	1493453,66	
2	504897,56	1493730,62	276,96
3	504877,16	1493730,62	20,4
4	504877,16	1493753,8	23,18
5	504694,9	1493753,66	182,26
6	504694,4	1493750,03	3,66
7	504687,95	1493703,65	46,83
8	504711,85	1493614,42	92,37
9	504750,85	1493614,36	39
10	504750,85	1493468,83	145,53
11	504764,47	1493418,01	52,61
1	504897,56	1493453,66	137,79
:3У3			
Площадь	19794 метров квадратных		
1	504764,47	1493418,01	
2	504750,85	1493468,83	52,61
3	504750,85	1493614,36	145,53
4	504711,85	1493614,42	39
5	504687,95	1493703,65	92,37
6	504651,13	1493438,64	267,55
7	504651,96	1493436,6	2,2
8	504678,65	1493430,8	27,31
9	504675,94	1493409,05	21,92
10	504727,24	1493402,39	51,73
11	504727,42	1493407,92	5,54
1	504764,47	1493418,01	38,4
:3У4			
Площадь	3151 метров квадратных		
1	505213,52	1494162,97	
2	505233,2	1494162,99	19,68
3	505265,62	1494206,28	54,08
4	505272,73	1494234,98	29,57
5	505213,52	1494234,98	59,21
1	505213,52	1494162,97	72,01
:3У5			
Площадь	8353 метров квадратных		
1	505852,65	1495300,3	
2	505867,2	1495300,23	14,55
3	505867,15	1495501,68	201,45
4	505838,33	1495501,68	28,82
5	505832,93	1495400,63	101,2
6	505807,79	1495285,78	117,57
7	505852,58	1495285,78	44,79
8	505852,58	1495285,83	0,05
1	505852,65	1495300,3	14,47
:3У6			
Площадь	3291 метров квадратных		
1	505867,15	1495501,68	
2	505867,11	1495631,62	129,94
3	505845,27	1495631,62	21,84
4	505838,33	1495501,68	130,13
1	505867,15	1495501,68	28,82
:3У7			
Площадь	978 метров квадратных		
1	505867,11	1495631,62	
2	505867,11	1495645,04	13,42
3	505863,63	1495645,15	3,48
4	505861,94	1495655,1	10,09
5	505867,1	1495655,98	5,23
6	505867,09	1495681,57	25,59
7	505847,94	1495681,57	19,15
8	505845,27	1495631,62	50,01
1	505867,11	1495631,62	21,84
:3У24			
Площадь	1216 метров квадратных		
1	505453,96	1495140,82	
2	505458,07	1495165,49	25,01
3	505411,97	1495171,85	46,54
4	505409,55	1495172,19	2,44
5	505406,13	1495147,42	25
6	505407,53	1495147,23	1,41
1	505453,96	1495140,82	46,87
:3У25			

Площадь	757 метров квадратных		
1	504985,95	1495061,89	
2	504986,18	1495063,01	1,14
3	504991,77	1495090,73	28,28
4	504966,82	1495095,87	25,47
5	504961,04	1495066,21	30,22
6	504969,04	1495064,82	8,12
1	504985,95	1495061,89	17,17
:3У26			
Площадь	1360 метров квадратных		
1	504780,29	1495010,45	
2	504780,47	1495011,27	0,84
3	504788,4	1495046,18	35,8
4	504790,07	1495052,44	6,48
5	504791,39	1495058,27	5,98
6	504784,25	1495059,77	7,3
7	504777,89	1495061,12	6,5
8	504778	1495062,49	1,37
9	504771,68	1495063,53	6,4
10	504764,79	1495064,42	6,95
11	504763,2	1495064,62	1,6
12	504753,46	1495020,42	45,26
13	504778,01	1495010,95	26,3
1	504780,29	1495010,45	2,34
:3У27			
Площадь	1151 метров квадратных		
1	504753,46	1495020,42	
2	504763,2	1495064,62	45,26
3	504761,89	1495064,79	1,32
4	504761,6	1495064,51	0,4
5	504758,3	1495064,27	3,31
6	504747,05	1495067,01	11,58
7	504744,57	1495067,21	2,49
8	504734,84	1495067,97	9,76
9	504728,24	1495030,14	38,4
1	504753,46	1495020,42	27,03
:3У28			
Площадь	970 метров квадратных		
1	504797,82	1494857,19	
2	504801,06	1494869,85	13,07
3	504804,74	1494884,22	14,83
4	504806,03	1494884	1,31
5	504806,63	1494888,62	4,66
6	504809,93	1494891,22	4,2
7	504812,73	1494890,93	2,81
8	504814,73	1494896,73	6,14
9	504803,94	1494900,43	11,41
10	504787,68	1494902,89	16,45
11	504777,16	1494860,83	43,36
1	504797,82	1494857,19	20,98
66:56:0601008:2970			
Площадь	1648 метров квадратных		
1	504771,09	1494758,98	
2	504776,48	1494779,1	20,83
3	504779,63	1494778,69	3,18
4	504790,62	1494814,53	37,49
5	504786,16	1494815,24	4,52
6	504791,12	1494833,76	19,17
7	504770,42	1494837,41	21,02
8	504766,92	1494820,7	17,07
9	504752,49	1494768,4	54,25
10	504760,61	1494764,52	9
1	504771,09	1494758,98	11,85
:3У29			
Площадь	1417 метров квадратных		
1	504976,43	1494898,45	
2	504981,87	1494916,52	18,87
3	504983,2	1494923,31	6,92
4	504986,56	1494944,19	21,15
5	504984,73	1494944,46	1,85
6	504953,97	1494951,85	31,64
7	504947,7	1494913,33	39,03
1	504976,43	1494898,45	32,35
:3У30			
Площадь	2183 метров квадратных		
1	505193,09	1494940,35	

2	505193,33	1494942,81	2,47
3	505194,21	1494950,09	7,33
4	505197,09	1494985,97	36
5	505186,19	1494985,5	10,91
6	505184,64	1494988,14	3,06
7	505184,86	1494990,3	2,17
8	505151,09	1494993,94	33,97
9	505148,19	1494951,39	42,65
10	505147,89	1494947,07	4,33
11	505147,83	1494946,22	0,86
1	505193,09	1494940,35	45,64
:3У31			
Площадь	2531 метров квадратных		
1	505297,41	1494833,82	
2	505301,08	1494869,58	35,95
3	505300,82	1494875,66	6,09
4	505303,65	1494875,26	2,86
5	505304,96	1494891,06	15,85
6	505305,26	1494894,73	3,68
7	505265,24	1494901,44	40,58
8	505259,79	1494856,15	45,62
9	505259,61	1494855,37	0,8
10	505260,75	1494855,25	1,15
11	505258,8	1494835,5	19,84
12	505261,37	1494835,39	2,57
1	505297,41	1494833,82	36,07
:3У32			
Площадь	1597 метров квадратных		
1	504664,22	1493833,36	
2	504664,72	1493840,82	7,48
3	504665,71	1493852,03	11,25
4	504666,71	1493863,41	11,42
5	504655,92	1493860,92	11,07
6	504649,27	1493859,72	6,76
7	504604,16	1493853,42	45,55
8	504600,64	1493853,16	3,53
9	504597,79	1493833,34	20,02
10	504664,22	1493833,36	66,43
:3У33			
Площадь	2478 метров квадратных		
:3У33(1)			
1	504682,33	1493833,36	
2	504690,38	1493854,31	22,44
3	504666,71	1493863,41	25,36
4	504665,71	1493852,03	11,42
5	504664,72	1493840,82	11,25
6	504664,22	1493833,36	7,48
7	504682,33	1493833,36	18,11
:3У33(2)			
1	504692,67	1493860,25	
2	504717,89	1493925,84	70,28
3	504675,98	1493927,14	41,93
4	504675,95	1493926,14	1
5	504675,79	1493912,58	13,56
6	504675,98	1493903,5	9,08
7	504676,68	1493903,62	0,71
8	504674,27	1493867,02	36,68
9	504692,67	1493860,25	19,6
:3У34			
Площадь	159539 метров квадратных		
1	505670,88	1495746,18	
2	505658,63	1495748	12,39
3	505628,14	1495752,54	30,82
4	505637,2	1495879,81	127,59
5	505619,43	1495898,03	25,45
6	505620,67	1495845,18	52,86
7	505600,88	1495782,93	65,32
8	505579,58	1495760,41	31
9	505523,15	1495740,27	59,92
10	505372,56	1495750,47	150,93
11	505260,09	1495699,23	123,6
12	505228,53	1495691,64	32,46
13	505178,73	1495701,85	50,84
14	505055,52	1495682,27	124,76
15	504990,76	1495639,84	77,42
16	504876,28	1495613,19	117,55

17	504847,78	1495623,05	30,15
18	504787,26	1495626,62	60,62
19	504741,42	1495541,5	96,68
20	504712,42	1495511,64	41,63
21	504720,48	1495482,45	30,28
22	504687,41	1495391,36	96,91
23	504638,9	1495345,5	66,76
24	504689,23	1495305,96	64
25	504732,06	1495272,32	54,46
26	504757,81	1495299,13	37,18
27	504782,16	1495316,38	29,84
28	504881,07	1495442,29	160,11
29	504880,45	1495465,48	23,19
30	504915,49	1495515,62	61,17
31	504937,8	1495512,62	22,5
32	504970,93	1495560,03	57,84
33	505000,2	1495556,16	29,53
34	505029,08	1495552,34	29,13
35	505057,92	1495548,53	29,09
36	505086,72	1495544,72	29,05
37	505115,48	1495540,92	29,01
38	505153,8	1495535,85	38,65
39	505191,99	1495530,8	38,53
40	505220,32	1495527,06	28,57
41	505246,93	1495523,54	26,84
42	505241,87	1495471,7	52,08
43	505241,5	1495467,91	3,81
44	505287,16	1495459,17	46,49
45	505330,2	1495456,11	43,15
46	505410,28	1495522,4	103,96
47	505416,41	1495608,93	86,75
48	505521,01	1495601,51	104,86
49	505523,84	1495641,26	39,86
50	505619,47	1495641,56	95,63
51	505641,17	1495649,84	23,23
52	505652,23	1495648,61	11,13
53	505652,23	1495648,61	0
54	505668,06	1495731,43	84,32
1	505670,88	1495746,18	15,01
55	505609,26	1495714,19	
56	505618,46	1495742,33	29,61
57	505614,22	1495755,93	14,25
58	505607,21	1495755,84	7,01
59	505591,82	1495747,89	17,32
60	505573,02	1495750,26	18,95
61	505549,09	1495737,7	27,03
62	505540,07	1495722,89	17,34
63	505514,6	1495735,32	28,34
64	505476,24	1495737,43	38,42
65	505377,41	1495740,57	98,88
66	505378,62	1495718,47	22,13
67	505473,82	1495713,59	95,33
68	505523,51	1495706,3	50,22
69	505576,92	1495702,17	53,57
55	505609,26	1495714,19	34,5
70	505292,18	1495690,26	
71	505277,19	1495690,26	14,99
72	505207,2	1495690,26	69,99
73	505207,2	1495619,98	70,28
74	505256,35	1495619,98	49,16
75	505292,21	1495639,46	40,81
70	505292,18	1495690,26	50,8
:ЗУ34/чзy1			
Площадь	6126 метров квадратных		
1	505668,06	1495731,43	
2	505670,88	1495746,18	15,01
3	505658,63	1495748	12,39
4	505609,26	1495714,19	59,84
5	505576,92	1495702,17	34,5
6	505523,51	1495706,3	53,57
7	505473,82	1495713,59	50,22
8	505378,62	1495718,47	95,32
9	505277,19	1495706,51	102,13
10	505277,2	1495690,26	16,26

11	505292,18	1495690,26	14,98
12	505292,19	1495693,18	2,92
13	505379,12	1495703,42	87,53
14	505472,34	1495698,65	93,35
15	505521,84	1495691,38	50,03
16	505579,05	1495686,96	57,38
17	505616,21	1495700,77	39,65
18	505662,25	1495732,3	55,79
1	505668,06	1495731,43	5,88
:ЗУ35			
Площадь	1547 метров квадратных		
1	505105,22	1494863,9	
2	505105,43	1494875,33	11,43
3	505107,32	1494890,66	15,45
4	505081,35	1494892,96	26,07
5	505072,83	1494894,45	8,65
6	505072	1494889,68	4,84
7	505070,53	1494889,88	1,48
8	505052,31	1494892,42	18,4
9	505039,98	1494894,14	12,45
10	505039,37	1494893,56	0,84
11	505039,28	1494882,51	11,05
12	505041,64	1494876,08	6,85
13	505040,41	1494872,82	3,48
14	505049,9	1494876,21	10,08
15	505068,44	1494874,28	18,64
16	505066,82	1494865,55	8,88
17	505080,08	1494863,86	13,37
18	505084,15	1494863,87	4,07
1	505105,22	1494863,9	21,07
:ЗУ35/чау1			
Площадь	329 метров квадратных		
1	505091,69	1494863,88	
2	505076,88	1494870	16,02
3	505081,35	1494892,96	23,39
4	505072,83	1494894,45	8,65
5	505072	1494889,68	4,84
6	505070,19	1494889,93	1,83
7	505067,5	1494874,38	15,78
8	505068,43	1494874,21	0,95
9	505066,82	1494865,55	8,8
10	505080,08	1494863,86	13,37
11	505084,15	1494863,87	4,07
1	505091,69	1494863,88	7,54
66:56:0000000:30420			
Площадь	31190 метров квадратных		
1	505241,50	1495467,91	
2	505241,87	1495471,70	3,81
3	505246,93	1495523,54	52,08
4	505220,32	1495527,06	26,84
5	505191,99	1495530,80	28,57
6	505153,80	1495535,85	38,53
7	505115,48	1495540,92	38,65
8	505086,72	1495544,72	29,01
9	505057,92	1495548,53	29,05
10	505029,08	1495552,34	29,09
11	505000,20	1495556,16	29,13
12	504970,93	1495560,03	29,53
13	504937,80	1495512,62	57,84
14	504902,88	1495462,65	60,96
15	505208,94	1495421,47	308,82
16	505214,91	1495471,32	50,21
1	505241,50	1495467,91	26,81

Ведомость координат поворотных точек границ земельных участков
II этап межевания (таблица 8)

Таблица 8

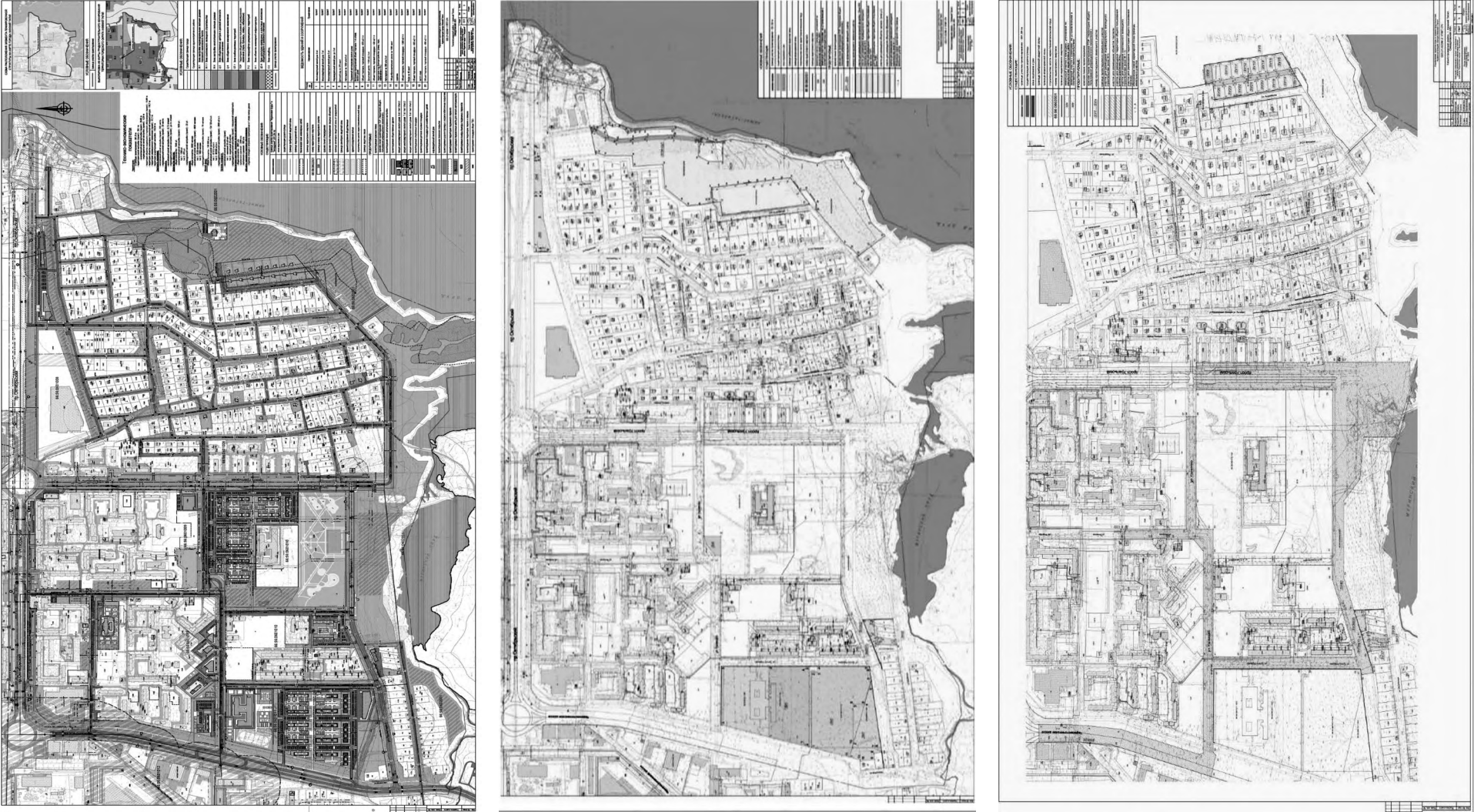
№	Х, метр	У, метр	Длина, метр
ЗУ8			
Площадь	4365 метров квадратных		
1	505214,91	1495471,32	
2	505241,5	1495467,91	26,81
3	505241,87	1495471,7	3,81
4	505214	1495475,45	28,12
5	505185,09	1495479,34	29,17
6	505146,85	1495484,49	38,59

7	505108,6	1495489,64	38,6
8	505079,83	1495493,51	29,02
9	505051,04	1495497,38	29,06
10	505022,2	1495501,26	29,09
11	504993,34	1495505,14	29,13
12	504937,8	1495512,62	56,04
13	504928,13	1495498,78	16,88
14	504935,59	1495497,78	7,53
15	504986,16	1495490,97	51,03
16	505024,11	1495485,87	38,3
17	505062,07	1495480,76	38,3
18	505100,02	1495475,65	38,3
19	505137,97	1495470,55	38,3
20	505175,93	1495465,44	38,3
21	505213,6	1495460,37	38,01
1	505214,91	1495471,32	11,03
:ЗУ9			
Площадь	1428 метров квадратных		
1	505214	1495475,45	
2	505241,87	1495471,7	28,12
3	505246,93	1495523,54	52,08
4	505220,32	1495527,06	26,84
1	505214	1495475,45	51,99
:ЗУ10			
Площадь	2000 метров квадратных		
1	505185,09	1495479,34	
2	505191,99	1495530,8	51,92
3	505153,8	1495535,85	38,53
4	505146,85	1495484,49	51,83
1	505185,09	1495479,34	38,59
:ЗУ11			
Площадь	2000 метров квадратных		
1	505146,85	1495484,49	
2	505153,8	1495535,85	51,83
3	505115,48	1495540,92	38,65
4	505108,6	1495489,64	51,74
1	505146,85	1495484,49	38,6
:ЗУ12			
Площадь	1500 метров квадратных		
1	505108,6	1495489,64	
2	505115,48	1495540,92	51,74
3	505086,72	1495544,72	29,01
4	505079,83	1495493,51	51,68
1	505108,6	1495489,64	29,02
:ЗУ13			
Площадь	1500 метров квадратных		
1	505079,83	1495493,51	
2	505086,72	1495544,72	51,68
3	505057,92	1495548,53	29,05
4	505051,04	1495497,38	51,61
1	505079,83	1495493,51	29,06
:ЗУ14			
Площадь	1500 метров квадратных		
1	505051,04	1495497,38	
2	505057,92	1495548,53	51,61
3	505029,08	1495552,34	29,09
4	505022,2	1495501,26	51,54
1	505051,04	1495497,38	29,09
:ЗУ15			
Площадь	1500 метров квадратных		
1	505022,2	1495501,26	
2	505029,08	1495552,34	51,54
3	505000,2	1495556,16	29,13
4	504993,34	1495505,14	51,48
1	505022,2	1495501,26	29,13
:ЗУ16			
Площадь	2200 метров квадратных		
1	504993,34	1495505,14	
2	505000,2	1495556,16	51,48
3	504970,93	1495560,03	29,53
4	504937,8	1495512,62	57,84
1	504993,34	1495505,14	56,04
:ЗУ17			
Площадь	690 метров квадратных		
1	504930,32	1495458,95	
2	504935,59	1495497,78	39,18
3	504928,13	1495498,78	7,53
4	504902,88	1495462,65	44,08

1	504930,32	1495458,95	27,7
:3У18			
Площадь	2000 метров квадратных		
1	504930,32	1495458,95	
2	504980,94	1495452,14	51,07
3	504986,16	1495490,97	39,18
4	504935,59	1495497,78	51,03
1	504930,32	1495458,95	39,18
:3У19			
Площадь	1500 метров квадратных		
1	504980,94	1495452,14	
2	505018,89	1495447,04	38,3
3	505024,11	1495485,87	39,18
4	504986,16	1495490,97	38,3
1	504980,94	1495452,14	39,18
:3У20			
Площадь	1500 метров квадратных		
1	505018,89	1495447,04	
2	505056,84	1495441,93	38,3
3	505062,07	1495480,76	39,18
4	505024,11	1495485,87	38,3
1	505018,89	1495447,04	39,18
:3У21			
Площадь	1500 метров квадратных		
1	505056,84	1495441,93	
2	505094,8	1495436,82	38,3
3	505100,02	1495475,65	39,18
4	505062,07	1495480,76	38,3
1	505056,84	1495441,93	39,18
:3У22			
Площадь	1500 метров квадратных		
1	505094,8	1495436,82	
2	505132,75	1495431,72	38,3
3	505137,97	1495470,55	39,18
4	505100,02	1495475,65	38,3
1	505094,8	1495436,82	39,18
:3У23			
Площадь	1500 метров квадратных		
1	505132,75	1495431,72	
2	505170,7	1495426,61	38,3
3	505175,93	1495465,44	39,18
4	505137,97	1495470,55	38,3
1	505132,75	1495431,72	39,18
:3У36			
Площадь	1500 метров квадратных		
1	505170,7	1495426,61	
2	505208,94	1495421,47	38,58
3	505213,6	1495460,37	39,18
4	505175,93	1495465,44	38,01
1	505170,7	1495426,61	39,18
:3У37			
Площадь	1671 метров квадратных		
1	504657,11	1493805,71	
2	504663,34	1493822,35	17,77
3	504664,16	1493833,36	11,04
4	504664,69	1493840,44	7,11
5	504649,73	1493837,99	15,16
6	504635,37	1493836,08	14,48
7	504632,25	1493831,85	5,25
8	504622,94	1493832,17	9,32
9	504622,77	1493829,42	2,75
10	504617,76	1493829,61	5,01
11	504597,43	1493830,85	20,36
12	504594,71	1493811,91	19,14
13	504596,01	1493811,72	1,31
1	504657,11	1493805,71	61,39
:3У38			
Площадь	2935 метров квадратных		
1	504669,89	1493801,01	
2	504690,52	1493854,66	57,49
3	504666,71	1493863,41	25,37
4	504666,37	1493851,96	11,46
5	504664,69	1493840,44	11,64
6	504663,34	1493822,35	18,14
7	504657,11	1493805,71	17,77
1	504669,89	1493801,01	13,61
:3У39			
Площадь	1559 метров квадратных		

1	504664,69	1493840,44	
2	504666,37	1493851,96	11,64
3	504666,71	1493863,41	11,46
4	504655,92	1493860,92	11,07
5	504649,27	1493859,72	6,76
6	504604,16	1493853,42	45,55
7	504600,61	1493852,92	3,59
8	504598,57	1493839,5	13,58
9	504597,43	1493830,85	8,72
10	504617,76	1493829,61	20,36
11	504622,77	1493829,42	5,01
12	504622,94	1493832,17	2,75
13	504632,25	1493831,85	9,32
14	504635,37	1493836,08	5,25
15	504649,73	1493837,99	14,48
1	504664,69	1493840,44	15,16
:3У40			
Площадь	227520 метров квадратных		
1	505826,99	1493539,55	
2	505827,25	1493590,47	50,92
3	505751,52	1493590,32	75,73
4	505751,52	1493586,2	4,12
5	505745,52	1493586,2	6
6	505745,52	1493590,44	4,24
7	505715,5	1493590,24	30,02
8	505654,12	1493587,22	61,45
9	505538,36	1493576,56	116,25
10	505261,81	1493502,89	286,19
11	505248,95	1493506,9	13,47
12	505248,92	1493548,34	41,44
13	505248,81	1493703,34	155
14	505248,8	1493714,26	10,92
15	505248,75	1493785,55	71,29
16	505248,74	1493791,22	5,67
17	505248,66	1493900,56	109,34
18	505248,64	1493929,1	28,54
19	505248,56	1494046,09	116,99
20	505248,56	1494053,1	7,01
21	505248,52	1494099,37	46,27
22	505282,59	1494133,22	48,03
23	505359,88	1494133,2	77,29
24	505379,34	1494133,22	19,46
25	505379,34	1494134,94	1,72
26	505425,34	1494134,98	46
27	505425,34	1494133,25	1,73
28	505539,31	1494133,33	113,97
29	505539,31	1494154,23	20,9
30	505539,32	1494157,49	3,26
31	505539,32	1494163,21	5,72
32	505528,36	1494163,19	10,96
33	505417,13	1494163,11	111,23
34	505377,13	1494163,08	40
35	505308,46	1494163,04	68,67
36	505308,34	1494332,76	169,72
37	505308,23	1494493,6	160,84
38	505300,36	1494493,61	7,87
39	505273,23	1494493,64	27,13
40	505273,41	1494237,71	255,93
41	505273,47	1494163,02	74,69
42	505233,2	1494162,99	40,27
43	505213,47	1494162,97	19,73
44	505213,52	1494092,97	70
45	505213,55	1494057,96	35,01
46	505213,65	1493923,96	134
47	505213,75	1493789,05	134,91
48	505117,7	1493788,96	96,05
49	504916,25	1493788,81	201,45
50	504881,39	1493788,78	34,86
51	504710,04	1493788,66	171,35
52	504722,05	1493821,29	34,77
53	504758,08	1493919,19	104,32
54	504759,71	1493923,63	4,73
55	504793,58	1494015,65	98,06
56	504793,55	1494057,66	42,01
57	504793,52	1494092,66	35
58	504793,17	1494571,22	478,56
59	505273,17	1494571,58	480
60	505273,11	1494651,57	79,99

61	504962,65	1494651,34	310,46
62	504931,33	1494651,32	31,32
63	504882,45	1494651,28	48,88
64	504880,54	1494640,78	10,67
65	504854,59	1494643,54	26,1
66	504827,13	1494645,64	27,54
67	504828,87	1494652,99	7,55
68	504777,67	1494652,96	51,2
69	504759,67	1494652,96	18
70	504753,12	1494653,04	6,55
71	504641,61	1494652,91	111,51
72	504586,06	1494652,89	55,55
73	504520,36	1494652,86	65,7
74	504520,36	1494571,18	81,68
75	504571,92	1494432,95	147,53
76	504682,71	1494432,95	110,79
77	504696,78	1494309,5	124,25
78	504753,41	1494246,37	84,81
79	504753,57	1494022,77	223,6
80	504717,89	1493925,84	103,28
81	504692,67	1493860,25	70,28
82	504690,52	1493854,66	5,99
83	504669,89	1493801,01	57,49
84	504652,01	1493754,51	49,82
85	504650,29	1493742,17	12,46
86	504692,49	1493736,3	42,61
87	504694,4	1493750,03	13,86
88	504694,9	1493753,66	3,66
89	504877,16	1493753,8	182,26
90	504903,77	1493753,82	26,61
91	505211,83	1493754,04	308,06
92	505213,53	1493509,87	244,18
93	505204,4	1493500,7	12,94
94	505221,02	1493438,28	64,59
95	505546,47	1493524,8	336,75
96	505647,93	1493535,15	101,99
97	505647,66	1493535,55	0,48
98	505646,54	1493537,21	2
99	505648,2	1493538,33	2
100	505649,32	1493536,67	2
101	505650,19	1493535,38	1,56
102	505690,03	1493539,45	40,05
103	505724,01	1493539,47	33,98
104	505784,15	1493539,52	60,14
1	505826,99	1493539,55	42,84



**ГЛАВА ГОРОДА НИЖНИЙ ТАГИЛ
ПОСТАНОВЛЕНИЕ
ОТ 13.09.2021 № 208-ПГ****О проведении публичных слушаний
по проекту решения о предоставлении
разрешения на отклонение от предельных
параметров разрешенного строительства,
реконструкции объектов капитального
строительства для земельного участка
с кадастровым номером 66:56:0601014:96**

В соответствии с Градостроительным кодексом Российской Федерации, статьей 28 Федерального закона от 6 октября 2003 года № 131-ФЗ «Об общих принципах организации местного самоуправления в Российской Федерации», Положением об организации и проведении общественных обсуждений и публичных слушаний по вопросам градостроительной деятельности на территории городского округа Нижний Тагил, утвержденным Решением Нижнетагильской городской Думы от 30.06.2021 № 22, Правилами землепользования и застройки городского округа Нижний Тагил, утвержденными Решением Нижнетагильской городской Думы от 27.12.2012 № 61 (в редакции Решений Нижнетагильской городской Думы от 28.06.2013 № 33, от 08.10.2015 № 31, от 24.03.2016 № 17, от 27.10.2016 № 55, от 21.12.2017 № 58, от 28.06.2018 № 36, от 25.04.2019 № 20, от 26.09.2019 № 38, от 28.11.2019 № 51, от 27.02.2020 № 5, от 28.05.2020 № 14, от 25.06.2020 № 19, от 24.09.2020 № 31, от 26.11.2020 № 44, от 25.02.2021 № 4, от 25.03.2021 № 8, от 30.06.2021 № 24), постановлением Администрации города Нижний Тагил от 15.04.2020 № 743-ПА «Об утверждении Административного регламента предоставления муниципальной услуги «Предоставление разрешения на отклонение от предельных параметров разрешенного строительства, реконструкции объектов капитального строительства», в связи с поступившим заявлением Демича Романа Анатольевича от 03.08.2021 № 21-01/4541/1, руководствуясь Уставом города Нижний Тагил,

ПОСТАНОВЛЯЮ:

1. Назначить публичные слушания по проекту решения о предоставлении разрешения на отклонение от предельных параметров разрешенного строительства, реконструкции объектов капитального строительства для земельного участка с кадастровым номером 66:56:0601014:96, расположенного в территориальной зоне Ж-4 «Зона застройки многоквартирными жилыми домами» по адресу: Свердловская область, город Нижний Тагил, проспект Октябрьский, 16 (далее – проект).
2. Провести собрание участников публичных слушаний по проекту 4 октября 2021 года с 10.20 до 10.40 часов в помещении Управления архитектуры и градостроительства Администрации города по адресу: 622001, город Нижний Тагил, улица Красноармейская, 36, кабинет 17.
3. Определить организатором проведения публичных слушаний Управление архитектуры и градостроительства Администрации города.
4. Управлению архитектуры и градостроительства Администрации города:
 - 1) направить извещения о проведении публичных слушаний правообладателям земельных участков, имеющим общие границы с земельным участком, применительно к которому запрашивается данное разрешение, и правообладателям объектов капитального строительства, расположенных на земельных участках, имеющих общие границы с земельным участком, применительно к которому запрашивается данное разрешение, в срок не позднее чем через десять дней со дня поступления заявления о предоставлении разрешения на отклонение от предельных параметров разрешенного строительства, реконструкции объектов капитального строительства для земельного участка с кадастровым номером 66:56:0601014:96;
 - 2) обеспечить прием предложений и замечаний, касающихся проекта решения о предоставлении разрешения на отклонение от предельных параметров разрешенного строительства, реконструкции объектов капитального строительства для земельного участка с кадастровым номером 66:56:0601014:96, от физических и юридических лиц со дня опубликования настоящего постановления до 1 октября 2021 года. Предложения принимаются по адресу: город Нижний Тагил, улица Красноармейская, 36, Управление архитектуры и градостроительства Администрации города, кабинет 15, в рабочие дни с 08.30 до 17.30 часов;
 - 3) открыть с 20 сентября 2021 года экспозицию проекта по адресу: город Нижний Тагил, улица Красноармейская, 36;
 - 4) обеспечить опубликование оповещения о начале публичных слушаний по проекту в газете «Тагильский рабочий», размещение на официальном сайте города Нижний Тагил и на стенде Управления архитектуры и градостроительства Администрации города по адресу: город Нижний Тагил, улица Красноармейская, 36.
 5. Опубликовать данное постановление в газете «Тагильский рабочий» и разместить на официальном сайте города Нижний Тагил в срок до 17 сентября 2021 года.
 6. Контроль за выполнением настоящего постановления возложить на начальника Управления архитектуры и градостроительства Администрации города И.Б. Бородину. Срок контроля – 1 ноября 2021 года.

В. Ю. ПИНАЕВ,
Глава города.

**Оповещение
о начале публичных слушаний**

В соответствии со статьей 40 Градостроительного кодекса Российской Федерации, постановлением Администрации города Нижний Тагил от 15.04.2020 № 743-ПА «Об утверждении Административного регламента предоставления муниципальной услуги «Предоставление разрешения на отклонение от предельных параметров разрешенного строительства, реконструкции объектов капитального строительства», Управление архитектуры и градостроительства Администрации города Нижний Тагил информирует о проведении публичных слушаний по проекту решения о предоставлении разрешения на отклонение от предельных параметров разрешенного строительства, реконструкции объектов капитального строительства для земельного участка с кадастровым номером 66:56:0601014:96, расположенного в территориальной зоне Ж-4 «Зона застройки многоквартирными жилыми домами» по адресу: Свердловская область, город Нижний Тагил, проспект Октябрьский, 16 (далее – проект).

Порядок проведения публичных слушаний по проекту установлен статьей 5.1 Градостроительного кодекса РФ.

Срок проведения публичных слушаний по проекту решения о предоставлении разрешения на отклонение от предельных параметров разрешенного строительства, реконструкции объектов капитального строительства - в течение одного месяца со дня оповещения жителей до дня опубликования заключения о результатах публичных слушаний.

Собрание участников публичных слушаний состоится 4 октября 2021 года с 10.20 до 10.40 часов в помещении Управления архитектуры и градостроительства Администрации города по адресу: город Нижний Тагил, улица Красноармейская, 36, кабинет 17.

Информационные материалы по проекту будут размещены в разделе «Публичные слушания» на официальном сайте города Нижний Тагил – www.ntagil.org.

Участниками публичных слушаний по вопросам градостроительной деятельности являются граждане, обладающие избирательным правом на выборах в органы местного самоуправления муниципального образования «городской округ Нижний Тагил», а также правообладатели земельных участков и (или) объектов капитального строительства, помещений, являющихся частью объекта капитального строительства, расположенных на территории, применительно к которой проводятся публичные слушания.

Регистрация участников публичных слушаний, а также запись в журнале учета посетителей экспозиции осуществляется только при наличии паспорта гражданина Российской Федерации либо иного документа, заменяющего паспорт гражданина Российской Федерации, установленного федеральным законодательством. Участники публичных слушаний, являющиеся правообладателями соответствующих земельных участков и (или) расположенных на них объектов капитального строительства и (или) помещений, являющихся частью указанных объектов капитального строительства, расположенных на территории, применительно к которой проводятся публичные слушания, также представляют сведения из Единого государственного реестра недвижимости и иные документы, устанавливающие или удостоверяющие их права.

В период размещения проекта, подлежащего рассмотрению на публичных слушаниях, информационных материалов к нему, и проведения экспозиции или экспозиций такого проекта, участники публичных слушаний, прошедшие идентификацию в соответствии с пунктом 12 статьи 5.1 Градостроительного кодекса РФ вправе вносить предложения и замечания, касающиеся проекта, рассматриваемого на публичных слушаниях, в следующем порядке:

- в письменной форме в адрес организатора публичных слушаний;
- посредством записи в журнале учета посетителей экспозиции;
- в письменной или устной форме в ходе проведения собрания участников публичных слушаний.

**ГЛАВА ГОРОДА НИЖНИЙ ТАГИЛ
ПОСТАНОВЛЕНИЕ
ОТ 13.09.2021 № 209-ПГ****О проведении публичных слушаний
по проекту решения о предоставлении
разрешения на отклонение от предельных
параметров разрешенного строительства,
реконструкции объектов капитального
строительства для земельного участка
с кадастровым номером 66:56:0601014:703**

В соответствии с Градостроительным кодексом Российской Федерации, статьей 28 Федерального закона от 6 октября 2003 года № 131-ФЗ «Об общих принципах организации местного самоуправления в Российской Федерации», Положением об организации и проведении общественных обсуждений и публичных слушаний по вопросам градостроительной деятельности на территории городского округа Нижний Тагил, утвержденным Решением Нижнетагильской городской Думы от 30.06.2021 № 22, Правилами землепользования и застройки городского округа Нижний Тагил, утвержденными Решением Нижнетагильской городской Думы от 27.12.2012 № 61 (в редакции Решений Нижнетагильской городской Думы от 28.06.2013 № 33, от 08.10.2015 № 31, от 24.03.2016 № 17, от 27.10.2016 № 55, от 21.12.2017 № 58, от 28.06.2018 № 36, от 25.04.2019 № 20, от 26.09.2019 № 38, от 28.11.2019 № 51, от 27.02.2020 № 5, от 28.05.2020 № 14, от 25.06.2020 № 19, от 24.09.2020 № 31, от 26.11.2020 № 44, от 25.02.2021 № 4, от 25.03.2021 № 8, от 30.06.2021 № 24), постановлением Администрации города Нижний Тагил от 15.04.2020 № 743-ПА «Об утверждении Административного регламента предоставления муниципальной услуги «Предоставление разрешения на отклонение от предельных параметров разрешенного строительства, реконструкции объектов капитального строительства», в связи с поступившим заявлением Демича Романа Анатольевича от 03.08.2021 № 21-01/4541, руководствуясь Уставом города Нижний Тагил,

ПОСТАНОВЛЯЮ:

1. Назначить публичные слушания по проекту решения о предоставлении разрешения на отклонение от предельных параметров разрешенного строительства, реконструкции объектов капитального строительства для земельного участка с кадастровым номером 66:56:0601014:703, расположенного в территориальной зоне Ж-4 «Зона застройки многоквартирными жилыми домами» по адресу: Свердловская область, город Нижний Тагил, проспект Октябрьский, 16 (далее – проект).
2. Провести собрание участников публичных слушаний по проекту 4 октября 2021 года с 10.00 до 10.20 часов в помещении Управления архитектуры и градостроительства Администрации города по адресу: 622001, город Нижний Тагил, улица Красноармейская, 36, кабинет 17.
3. Определить организатором проведения публичных слушаний Управление архитектуры и градостроительства Администрации города.
4. Управлению архитектуры и градостроительства Администрации города:
 - 1) направить извещения о проведении публичных слушаний правообладателям земельных участков, имеющим общие границы с земельным участком, применительно к которому запрашивается данное разрешение, и правообладателям объектов капитального строительства, расположенных на земельных участках, имеющих общие границы с земельным участком, применительно к которому запрашивается данное разрешение, в срок не позднее чем через десять дней со дня поступления заявления о предоставлении разрешения на отклонение от предельных параметров разрешенного строительства, реконструкции объектов капитального строительства для земельного участка с кадастровым номером 66:56:0601014:703;
 - 2) обеспечить прием предложений и замечаний, касающихся проекта решения о предоставлении разрешения на отклонение от предельных параметров разрешенного строительства, реконструкции объектов капитального строительства для земельного участка с кадастровым номером 66:56:0601014:703, от физических и юридических лиц со дня опубликования настоящего постановления до 1 октября 2021 года. Предложения принимаются по адресу: город Нижний Тагил, улица Красноармейская, 36, Управление архитектуры и градостроительства Администрации города, кабинет 15, в рабочие дни с 08.30 до 17.30 часов;
 - 3) открыть с 20 сентября 2021 года экспозицию проекта по адресу: город Нижний Тагил, улица Красноармейская, 36;

4) обеспечить опубликование оповещения о начале публичных слушаний по проекту в газете «Тагильский рабочий», размещение на официальном сайте города Нижний Тагил и на стенде Управления архитектуры и градостроительства Администрации города по адресу: город Нижний Тагил, улица Красноармейская, 36.

5. Опубликовать данное постановление в газете «Тагильский рабочий» и разместить на официальном сайте города Нижний Тагил в срок до 17 сентября 2021 года.

6. Контроль за выполнением настоящего постановления возложить на начальника Управления архитектуры и градостроительства Администрации города И.Б. Бородину.

Срок контроля – 1 ноября 2021 года.

В. Ю. ПИНАЕВ,
Глава города.

**Оповещение
о начале публичных слушаний**

В соответствии со статьей 40 Градостроительного кодекса Российской Федерации, постановлением Администрации города Нижний Тагил от 15.04.2020 № 743-ПА «Об утверждении Административного регламента предоставления муниципальной услуги «Предоставление разрешения на отклонение от предельных параметров разрешенного строительства, реконструкции объектов капитального строительства», Управление архитектуры и градостроительства Администрации города Нижний Тагил информирует о проведении публичных слушаний по проекту решения о предоставлении разрешения на отклонение от предельных параметров разрешенного строительства, реконструкции объектов капитального строительства для земельного участка с кадастровым номером 66:56:0601014:703, расположенного в территориальной зоне Ж-4 «Зона застройки многоэтажными жилыми домами» по адресу: Свердловская область, город Нижний Тагил, проспект Октябрьский, 16 (далее – проект).

Порядок проведения публичных слушаний по проекту установлен статьей 5.1 Градостроительного кодекса РФ.

Срок проведения публичных слушаний по проекту решения о предоставлении разрешения на отклонение от предельных параметров разрешенного строительства, реконструкции объектов капитального строительства - в течение одного месяца со дня оповещения жителей до дня опубликования заключения о результатах публичных слушаний.

Собрание участников публичных слушаний состоится 4 октября 2021 года с 10.00 до 10.20 часов в помещении Управления архитектуры и градостроительства Администрации города по адресу: город Нижний Тагил, улица Красноармейская, 36, кабинет 17.

Информационные материалы по проекту будут размещены в разделе «Публичные слушания» на официальном сайте города Нижний Тагил – www.ntagil.org.

Участниками публичных слушаний по вопросам градостроительной деятельности являются граждане, обладающие избирательным правом на выборах в органы местного самоуправления муниципального образования «городской округ Нижний Тагил», а также правообладатели земельных участков и (или) объектов капитального строительства, помещений, являющихся частью объекта капитального строительства, расположенных на территории, применительно к которой проводятся публичные слушания.

Регистрация участников публичных слушаний, а также запись в журнале учета посетителей экспозиции осуществляется только при наличии паспорта гражданина Российской Федерации либо иного документа, заменяющего паспорт гражданина Российской Федерации, установленного федеральным законодательством. Участники публичных слушаний, являющиеся правообладателями соответствующих земельных участков и (или) расположенных на них объектов капитального строительства и (или) помещений, являющихся частью указанных объектов капитального строительства, расположенных на территории, применительно к которой проводятся публичные слушания, также представляют сведения из Единого государственного реестра недвижимости и иные документы, устанавливающие или удостоверяющие их права.

В период размещения проекта, подлежащего рассмотрению на публичных слушаниях, информационных материалов к нему, и проведения экспозиции или экспозиций такого проекта, участники публичных слушаний, прошедшие идентификацию в соответствии с пунктом 12 статьи 5.1 Градостроительного кодекса РФ вправе вносить предложения и замечания, касающиеся проекта, рассматриваемого на публичных слушаниях, в следующем порядке:

- в письменной форме в адрес организатора публичных слушаний;
- посредством записи в журнале учета посетителей экспозиции;
- в письменной или устной форме в ходе проведения собрания участников публичных слушаний.

ГЛАВА ГОРОДА НИЖНИЙ ТАГИЛ
ПОСТАНОВЛЕНИЕ
ОТ 13.09.2021 № 210-ПГ

**О проведении публичных слушаний
по проекту решения о предоставлении
разрешения на отклонение от предельных
параметров разрешенного строительства,
реконструкции объектов капитального
строительства для земельного участка
с кадастровым номером 66:56:0109003:353**

В соответствии с Градостроительным кодексом Российской Федерации, статьей 28 Федерального закона от 6 октября 2003 года № 131-ФЗ «Об общих принципах организации местного самоуправления в Российской Федерации», Положением об организации и проведении общественных обсуждений и публичных слушаний по вопросам градостроительной деятельности на территории городского округа Нижний Тагил, утвержденным Решением Нижнетагильской городской Думы от 30.06.2021 № 22, Правилами землепользования и застройки городского округа Нижний Тагил, утвержденными Решением Нижнетагильской городской Думы от 27.12.2012 № 61 (в редакции Решений Нижнетагильской городской Думы от 28.06.2013 № 33, от 08.10.2015 № 31, от 24.03.2016 № 17, от 27.10.2016 № 55, от 21.12.2017 № 58, от 28.06.2018 № 36, от 25.04.2019 № 20, от 26.09.2019 № 38, от 28.11.2019 № 51, от 27.02.2020 № 5, от 28.05.2020 № 14, от 25.06.2020 № 19, от 24.09.2020 № 31, от 26.11.2020 № 44, от 25.02.2021 № 4, от 25.03.2021 № 8, от 30.06.2021 № 24), постановлением Администрации города Нижний Тагил от 15.04.2020 № 743-ПА «Об утверждении Административного регламента предоставления муниципальной услуги «Предоставление разрешения на отклонение от предельных параметров разрешенного строительства,

реконструкции объектов капитального строительства», в связи с поступившим заявлением Общества с ограниченной ответственностью «Акрон» от 19.08.2021 № 21-01/4871, руководствуясь Уставом города Нижний Тагил,

ПОСТАНОВЛЯЮ:

1. Назначить публичные слушания по проекту решения о предоставлении разрешения на отклонение от предельных параметров разрешенного строительства, реконструкции объектов капитального строительства для земельного участка с кадастровым номером 66:56:0109003:353, расположенного в территориальной зоне Ц-2 «Зона общественных центров и деловой активности районного значения» по адресу: Свердловская область, город Нижний Тагил, улица Космонавтов (далее – проект).
 2. Провести собрание участников публичных слушаний по проекту 29 сентября 2021 года с 10.00 до 10.20 часов в помещении Управления архитектуры и градостроительства Администрации города по адресу: 622001, город Нижний Тагил, улица Красноармейская, 36, кабинет 17.
 3. Определить организатором проведения публичных слушаний Управление архитектуры и градостроительства Администрации города.
 4. Управлению архитектуры и градостроительства Администрации города:
 - 1) направить извещения о проведении публичных слушаний правообладателям земельных участков, имеющим общие границы с земельным участком, применительно к которому запрашивается данное разрешение, и правообладателям объектов капитального строительства, расположенных на земельных участках, имеющих общие границы с земельным участком, применительно к которому запрашивается данное разрешение, в срок не позднее чем через десять дней со дня поступления заявления о предоставлении разрешения на отклонение от предельных параметров разрешенного строительства, реконструкции объектов капитального строительства для земельного участка с кадастровым номером 66:56:0109003:353;
 - 2) обеспечить прием предложений и замечаний, касающихся проекта решения о предоставлении разрешения на отклонение от предельных параметров разрешенного строительства, реконструкции объектов капитального строительства для земельного участка с кадастровым номером 66:56:0109003:353, от физических и юридических лиц со дня опубликования настоящего постановления до 28 сентября 2021 года. Предложения принимаются по адресу: город Нижний Тагил, улица Красноармейская, 36, Управление архитектуры и градостроительства Администрации города, кабинет 15, в рабочие дни с 08.30 до 17.30 часов;
 - 3) открыть с 16 сентября 2021 года экспозицию проекта по адресу: город Нижний Тагил, улица Красноармейская, 36;
 - 4) обеспечить опубликование оповещения о начале публичных слушаний по проекту в газете «Тагильский рабочий», размещение на официальном сайте города Нижний Тагил и на стенде Управления архитектуры и градостроительства Администрации города по адресу: город Нижний Тагил, улица Красноармейская, 36.
 5. Опубликовать данное постановление в газете «Тагильский рабочий» и разместить на официальном сайте города Нижний Тагил в срок до 15 сентября 2021 года.
 6. Контроль за выполнением настоящего постановления возложить на начальника Управления архитектуры и градостроительства Администрации города И.Б. Бородину.
- Срок контроля – 15 октября 2021 года.

В. Ю. ПИНАЕВ,
Глава города.

**Оповещение
о начале публичных слушаний**

В соответствии со статьей 40 Градостроительного кодекса Российской Федерации, постановлением Администрации города Нижний Тагил от 15.04.2020 № 743-ПА «Об утверждении Административного регламента предоставления муниципальной услуги «Предоставление разрешения на отклонение от предельных параметров разрешенного строительства, реконструкции объектов капитального строительства», Управление архитектуры и градостроительства Администрации города Нижний Тагил информирует о проведении публичных слушаний по проекту решения о предоставлении разрешения на отклонение от предельных параметров разрешенного строительства, реконструкции объектов капитального строительства для земельного участка с кадастровым номером 66:56:0109003:353, расположенного в территориальной зоне Ц-2 «Зона общественных центров и деловой активности районного значения» по адресу: Свердловская область, город Нижний Тагил, улица Космонавтов (далее – проект).

Порядок проведения публичных слушаний по проекту установлен статьей 5.1 Градостроительного кодекса РФ.

Срок проведения публичных слушаний по проекту решения о предоставлении разрешения на отклонение от предельных параметров разрешенного строительства, реконструкции объектов капитального строительства - в течение одного месяца со дня оповещения жителей до дня опубликования заключения о результатах публичных слушаний.

Собрание участников публичных слушаний состоится 29 сентября 2021 года с 10.00 до 10.20 часов в помещении Управления архитектуры и градостроительства Администрации города по адресу: город Нижний Тагил, улица Красноармейская, 36, кабинет 17.

Информационные материалы по проекту будут размещены в разделе «Публичные слушания» на официальном сайте города Нижний Тагил – www.ntagil.org.

Участниками публичных слушаний по вопросам градостроительной деятельности являются граждане, обладающие избирательным правом на выборах в органы местного самоуправления муниципального образования «городской округ Нижний Тагил», а также правообладатели земельных участков и (или) объектов капитального строительства, помещений, являющихся частью объекта капитального строительства, расположенных на территории, применительно к которой проводятся публичные слушания.

Регистрация участников публичных слушаний, а также запись в журнале учета посетителей экспозиции осуществляется только при наличии паспорта гражданина Российской Федерации либо иного документа, заменяющего паспорт гражданина Российской Федерации, установленного федеральным законодательством. Участники публичных слушаний, являющиеся правообладателями соответствующих земельных участков и (или) расположенных на них объектов капитального строительства и (или) помещений, являющихся частью указанных объектов капитального строительства, расположенных на территории, применительно к которой проводятся публичные слушания, также представляют сведения из Единого государственного реестра недвижимости и иные документы, устанавливающие или удостоверяющие их права.

В период размещения проекта, подлежащего рассмотрению на публичных слушаниях, информационных материалов к нему, и проведения экспозиции или экспозиций такого проекта, участники публичных слушаний, прошедшие идентификацию в соответствии с пунктом 12 статьи 5.1 Градостроительного кодекса РФ вправе вносить предложения и замечания, касающиеся проекта, рассматриваемого на публичных слушаниях, в следующем порядке:

- в письменной форме в адрес организатора публичных слушаний;
- посредством записи в журнале учета посетителей экспозиции;
- в письменной или устной форме в ходе проведения собрания участников публичных слушаний.

ГЛАВА ГОРОДА НИЖНИЙ ТАГИЛ

ПОСТАНОВЛЕНИЕ

ОТ 13.09.2021 № 211-ПГ

О проведении публичных слушаний

по проекту решения о предоставлении

разрешения на отклонение от предельных

параметров разрешенного строительства,

реконструкции объектов капитального

строительства для земельного участка

с кадастровым номером 66:56:0404001:342

В соответствии с Градостроительным кодексом Российской Федерации, статьей 28 Федерального закона от 6 октября 2003 года № 131-ФЗ «Об общих принципах организации местного самоуправления в Российской Федерации», Положением об организации и проведении общественных обсуждений и публичных слушаний по вопросам градостроительной деятельности на территории городского округа Нижний Тагил, утвержденным Решением Нижнетагильской городской Думы от 30.06.2021 № 22, Правилами землепользования и застройки городского округа Нижний Тагил, утвержденными Решением Нижнетагильской городской Думы от 27.12.2012 № 61 (в редакции Решений Нижнетагильской городской Думы от 28.06.2013 № 33, от 08.10.2015 № 31, от 24.03.2016 № 17, от 27.10.2016 № 55, от 21.12.2017 № 58, от 28.06.2018 № 36, от 25.04.2019 № 20, от 26.09.2019 № 38, от 28.11.2019 № 51, от 27.02.2020 № 5, от 28.05.2020 № 14, от 25.06.2020 № 19, от 24.09.2020 № 31, от 26.11.2020 № 44, от 25.02.2021 № 4, от 25.03.2021 № 8, от 30.06.2021 № 24), постановлением Администрации города Нижний Тагил от 15.04.2020 № 743-ПА «Об утверждении Административного регламента предоставления муниципальной услуги «Предоставление разрешения на отклонение от предельных параметров разрешенного строительства, реконструкции объектов капитального строительства», в связи с поступившим заявлением Кутюхина Владислава Валерьевича, Колпакова Евгения Германовича, Головатенко Ольги Владимировны от 09.08.2021 № 21-01/4630, руководствуясь Уставом города Нижний Тагил,

ПОСТАНОВЛЯЮ:

1. Назначить публичные слушания по проекту решения о предоставлении разрешения на отклонение от предельных параметров разрешенного строительства, реконструкции объектов капитального строительства для земельного участка с кадастровым номером 66:56:0404001:342, расположенного в территориальной зоне П-2 «Зона производственно-коммунальных объектов III-V класса санитарной опасности» по адресу: Свердловская область, город Нижний Тагил, улица Трикотажных, 1, корпус 2 (далее – проект).
2. Провести собрание участников публичных слушаний по проекту 30 сентября 2021 года с 10.00 до 10.20 часов в помещении Управления архитектуры и градостроительства Администрации города по адресу: 622001, город Нижний Тагил, улица Красноармейская, 36, кабинет 17.
3. Определить организатором проведения публичных слушаний Управление архитектуры и градостроительства Администрации города.
4. Управлению архитектуры и градостроительства Администрации города:
- 1) направить извещения о проведении публичных слушаний правообладателям земельных участков, имеющим общие границы с земельным участком, применительно к которому запрашивается данное разрешение, и правообладателям объектов капитального строительства, расположенных на земельных участках, имеющих общие границы с земельным участком, применительно к которому запрашивается данное разрешение, в срок не позднее чем через десять дней со дня поступления заявления о предоставлении разрешения на отклонение от предельных параметров разрешенного строительства, реконструкции объектов капитального строительства для земельного участка с кадастровым номером 66:56:0404001:342;
- 2) обеспечить прием предложений и замечаний, касающихся проекта решения о предоставлении разрешения на отклонение от предельных параметров разрешенного строительства, реконструкции объектов капитального строительства для земельного участка с кадастровым номером 66:56:0404001:342, от физических и юридических лиц со дня опубликования настоящего постановления до 29 сентября 2021 года. Предложения принимаются по адресу: город Нижний Тагил, улица Красноармейская, 36, Управление архитектуры и градостроительства Администрации города, кабинет 15, в рабочие дни с 08.30 до 17.30 часов;
- 3) открыть с 16 сентября 2021 года экспозицию проекта по адресу: город Нижний Тагил, улица Красноармейская, 36;
- 4) обеспечить опубликование оповещения о начале публичных слушаний по проекту в газете «Тагильский рабочий», размещение на официальном сайте города Нижний Тагил и на стенде Управления архитектуры и градостроительства Администрации города по адресу: город Нижний Тагил, улица Красноармейская, 36.
5. Опубликовать данное постановление в газете «Тагильский рабочий» и разместить на официальном сайте города Нижний Тагил в срок до 15 сентября 2021 года.
6. Контроль за выполнением настоящего постановления возложить на начальника Управления архитектуры и градостроительства Администрации города И.Б. Бородину.
- Срок контроля – 15 октября 2021 года.

В. Ю. ПИНАЕВ,
Глава города.

Оповещение

о начале публичных слушаний

В соответствии со статьей 40 Градостроительного кодекса Российской Федерации, постановлением Администрации города Нижний Тагил от 15.04.2020 № 743-ПА «Об утверждении Административного регламента предоставления муниципальной услуги «Предоставление разрешения на отклонение от предельных параметров разрешенного строительства, реконструкции объектов капитального строительства», Управление архитектуры и градостроительства Администрации города Нижний Тагил информирует о проведении публичных слушаний по проек-

ту решения о предоставлении разрешения на отклонение от предельных параметров разрешенного строительства, реконструкции объектов капитального строительства для земельного участка с кадастровым номером 66:56:0404001:342, расположенного в территориальной зоне П-2 «Зона производственно-коммунальных объектов III-V класса санитарной опасности» по адресу: Свердловская область, город Нижний Тагил, улица Трикотажных, 1, корпус 2 (далее – проект).

Порядок проведения публичных слушаний по проекту установлен статьей 5.1 Градостроительного кодекса РФ.

Срок проведения публичных слушаний по проекту решения о предоставлении разрешения на отклонение от предельных параметров разрешенного строительства, реконструкции объектов капитального строительства - в течение одного месяца со дня оповещения жителей до дня опубликования заключения о результатах публичных слушаний.

Собрание участников публичных слушаний состоится 30 сентября 2021 года с 10.00 до 10.20 часов в помещении Управления архитектуры и градостроительства Администрации города по адресу: город Нижний Тагил, улица Красноармейская, 36, кабинет 17.

Информационные материалы по проекту будут размещены в разделе «Публичные слушания» на официальном сайте города Нижний Тагил – www.ntagil.org.

Участниками публичных слушаний по вопросам градостроительной деятельности являются граждане, обладающие избирательным правом на выборах в органы местного самоуправления муниципального образования «городской округ Нижний Тагил», а также правообладатели земельных участков и (или) объектов капитального строительства, помещений, являющихся частью объекта капитального строительства, расположенных на территории, применительно к которой проводятся публичные слушания.

Регистрация участников публичных слушаний, а также запись в журнале учета посетителей экспозиции осуществляется только при наличии паспорта гражданина Российской Федерации либо иного документа, заменяющего паспорт гражданина Российской Федерации, установленного федеральным законодательством. Участники публичных слушаний, являющиеся правообладателями соответствующих земельных участков и (или) расположенных на них объектов капитального строительства и (или) помещений, являющихся частью указанных объектов капитального строительства, расположенных на территории, применительно к которой проводятся публичные слушания, также представляют сведения из Единого государственного реестра недвижимости и иные документы, устанавливающие или удостоверяющие их права.

В период размещения проекта, подлежащего рассмотрению на публичных слушаниях, информационных материалов к нему, и проведения экспозиции или экспозиций такого проекта, участники публичных слушаний, прошедшие идентификацию в соответствии с пунктом 12 статьи 5.1 Градостроительного кодекса РФ вправе вносить предложения и замечания, касающиеся проекта, рассматриваемого на публичных слушаниях, в следующем порядке:

- в письменной форме в адрес организатора публичных слушаний;
- посредством записи в журнале учета посетителей экспозиции;
- в письменной или устной форме в ходе проведения собрания участников публичных слушаний.

ИНФОРМАЦИОННОЕ СООБЩЕНИЕ

о результатах заседания аукционной комиссии от 13.09.2021

по рассмотрению заявок на участие в аукционе 16.09.2021

в 10-30 на право заключения договора аренды земельного

участка для строительства

Лот № 1. Земельный участок для строительства. Категория земель – земли населенных пунктов. Кадастровый номер – 66:56:0203001:4401. Местоположение: Свердловская область, город Нижний Тагил, Восточное шоссе, южнее подстанции «Радиаторная». Площадь земельного участка – 15000 кв. метров. Разрешенное использование земельного участка – для строительства здания складского назначения. Срок аренды земельного участка – 7 лет 4 месяца. Начальная цена (ежегодный размер арендной платы) – 1 407 700 (один миллион четыреста семь тысяч семьсот) рублей. «Шаг аукциона» – 42 230 (сорок две тысячи двести тридцать) рублей. Размер задатка – 282 000 (двести восемьдесят две тысячи) рублей.

На основании заключений членов комиссии и в соответствии с действующим законодательством принято решение: признать аукцион не состоявшимся в связи с отсутствием участников аукциона.

Председатель
аукционной комиссии М.В. Михайлова

ИНФОРМАЦИОННОЕ СООБЩЕНИЕ

о результатах аукциона от 13.09.2021 на право

заключения договора аренды земельного участка

для индивидуального жилищного строительства

Лот № 1. Земельный участок для индивидуального жилищного строительства. Категория земель – земли населенных пунктов. Кадастровый номер – 66:56:0403008:4089. Местоположение: Свердловская область, город Нижний Тагил, улица Ежовая, 21. Площадь земельного участка – 600 кв. метров. Разрешенное использование земельного участка – для индивидуального жилищного строительства. Срок аренды земельного участка – 20 лет. Начальная цена (ежегодный размер арендной платы) – 46700 (сорок шесть тысяч семьсот) рублей. «Шаг аукциона» – 1400 (одна тысяча четыреста) рублей. Размер задатка – 9400 (девять тысяч четыреста) рублей.

На основании заключений членов комиссии и в соответствии с действующим законодательством принято решение: признать аукцион не состоявшимся в виду присутствия на аукционе одного участника. Заключить договор аренды земельного участка для строительства с единственным участником Шмаковым Сергеем Григорьевичем по начальной цене аукциона. Начальная цена (ежегодный размер арендной платы) – 46700 (сорок шесть тысяч семьсот) рублей.

Председатель
аукционной комиссии М.В. Михайлова