







АДМИНИСТРАЦИЯ ГОРОДСКОГО ОКРУГА ПЕРВОУРАЛЬСК  
**ПОСТАНОВЛЕНИЕ**

30.03.2021

№ 512

г. Первоуральск

О мерах по выполнению мероприятий, связанных с организацией и проведением призыва граждан Российской Федерации на военную службу в апреле-июле 2021 года

В соответствии с Федеральными законами Российской Федерации от 31 мая 1996 года № 61-ФЗ «Об обороне», от 28 марта 1998 года № 53-ФЗ «О воинской обязанности и военной службе», Постановлениями Правительства Российской Федерации от 11 ноября 2006 года № 663 «Об утверждении Положения о призыве на военную службу граждан Российской Федерации», от 4 июля 2013 года № 565 «Об утверждении Положения о военно-врачебной экспертизе» и Распоряжением Губернатора Свердловской области от 20 февраля 2021 года № 27-РГ «Об итогах призыва граждан Российской Федерации, не пребывавших в запасе, на военную службу в Свердловской области в 2020 году и мерах по обеспечению выполнения мероприятий, связанных с призывом граждан, не пребывавших в запасе, на военную службу в Свердловской области в 2021 году» в целях организованного и качественного проведения призыва в апреле-июле 2021 года, Администрация городского округа Первоуральск

**ПОСТАНОВЛЯЕТ:**

1. Призывной комиссии городского округа Первоуральск в период с 01 апреля 2021 года по 15 июля 2021 года осуществить призыв на военную службу граждан 1994-2003 годов рождения, у которых истекли сроки предоставленных отсрочек от призыва на военную службу и не имеющих право на получение отсрочек от призыва на военную службу.

2. Рекомендовать государственному автономному учреждению здравоохранения Свердловской области «Городская больница города Первоуральск» (Долгушину В.В.), государственному автономному учреждению здравоохранения Свердловской области «Детская городская больница города Первоуральск» (Шайдунова О.В.), филиалу «Первоуральская Психиатрическая больница» государственного автономного учреждения здравоохранения Свердловской области «Свердловская областная клиническая психиатрическая больница» (Смоленову И.В.), филиалу № 3 государственного бюджетного учреждения здравоохранения Свердловской области «Свердловской областной кожно-венерологической диспансер» (Ильиных С.В.):

2.1 Направить для работы по медицинскому освидетельствованию граждан, подлежащих призыву на военную службу, врачей - специалистов и средний медицинский персонал в период с 01 апреля 2021 года по 15 июля 2021 года, согласно списка (приложение 1).

4

11. Контроль за исполнением настоящего постановления возложить на заместителя Главы Администрации городского округа Первоуральск по взаимодействию с органами государственной власти и общественными организациями Таммана В.А.

И.о. Главы городского округа Первоуральск,  
заместитель Главы Администрации  
по жилищно-коммунальному хозяйству,  
городскому хозяйству и экологии

Д.Н.Полков



АДМИНИСТРАЦИЯ ГОРОДСКОГО ОКРУГА ПЕРВОУРАЛЬСК  
**ПОСТАНОВЛЕНИЕ**

01.04.2021

№ 550

г. Первоуральск

О внесении изменений в постановление Администрации городского округа Первоуральск от 07 октября 2020 года № 1963 «Об утверждении административного регламента предоставления муниципальной услуги «Предоставление гражданам жилых помещений в связи с переселением их из ветхого жилищного фонда и зон застройки (сноса)»

В целях повышения качества предоставления и доступности муниципальной услуги по предоставлению гражданам жилых помещений, руководствуясь Федеральным законом от 27 июля 2010 года № 210-ФЗ «Об организации предоставления государственных и муниципальных услуг», Федеральным законом от 6 октября 2003 года № 131-ФЗ «Об общих принципах организации местного самоуправления в Российской Федерации», Постановлением Правительства Российской Федерации от 16 мая 2011 года № 373 «О разработке и утверждении административных регламентов осуществления государственного контроля (надзора) и административных регламентов предоставления государственных услуг», Постановлением Администрации городского округа Первоуральск от 21 ноября 2019 года № 1876 «Об утверждении порядка разработки и утверждения административных регламентов осуществления муниципального контроля, порядка разработки и утверждения административных регламентов предоставления муниципальных услуг, порядка проведения экспертизы проектов административных регламентов осуществления контроля и административных регламентов предоставления муниципальных услуг», руководствуясь Уставом городского округа Первоуральск, Администрация городского округа Первоуральск

**ПОСТАНОВЛЯЕТ:**

1. Внести изменения в постановление Администрации городского округа Первоуральск от 07 октября 2020 года № 1963 «Об утверждении Административного регламента предоставления муниципальной услуги «Предоставление гражданам жилых помещений в связи с переселением их из ветхого жилищного фонда и зон застройки (сноса)», изложив в новой редакции (приложение).

2. Опубликовать настоящее постановление в газете «Вечерний Первоуральск» и разместить на официальном сайте городского округа Первоуральск.

2

2.2 Обеспечить многомерное прохождение флюорографии (рентгенографии легких в двух проекциях), сдать анализ крови, общий анализ мочи, ЭКГ в покое, исследования крови на антитела к ВИЧ, маркеры гепатита «В» и «С», призывниками, а так же дополнительное медицинское обследование граждан по направлениям призывной комиссии городского округа Первоуральск.

2.3 Исключить случаи направления призывников, в период призыва на военную службу, на стационарное лечение или обследование без согласования с военно-врачебной комиссией.

2.4 Провести иммунизацию граждан, подлежащих призыву на военную службу, в соответствии с Приказом Министерства здравоохранения РФ от 21 марта 2014 года № 125н «Об утверждении национального календаря профилактических прививок и календаря профилактических прививок по эпидемическим показаниям».

3. Рекомендовать военному комиссариату города Первоуральск и Шалинского района Свердловской области (Наумов Е.В.):

3.1 Организовать на базе военного комиссариата (города Первоуральск и Шалинского района Свердловской области) работу призывной комиссии городского округа Первоуральск и проведение мероприятий, связанных с призывом в период с 01 апреля 2021 по 15 июля 2021 года.

3.2 Организовать оповещение граждан, городского округа Первоуральск, подлежащих призыву на военную службу, о вызове на медицинское освидетельствование, заседание призывной комиссии и для отправки в воинскую часть для прохождения военной службы повестками военного комиссариата города Первоуральск и Шалинского района Свердловской области на протяжении всего периода подготовки и проведения мероприятий, связанных с призывом на военную службу весной 2021 года в соответствии с Постановлением Правительства Российской Федерации от 11 ноября 2006 года № 663 «Об утверждении Положения о призыве на военную службу граждан Российской Федерации».

3.3 Представлять постоянно, в дни работы призывных комиссий, председателю призывной комиссии списки граждан, не явившихся на заседание призывной комиссии, для контроля явки и принятия мер по установлению причин их неявки.

3.4 Разработать совместно с отделом Министерства внутренних дел России по городу Первоуральску «План взаимодействия по обеспечению исполнения гражданами воинской обязанности» для организации розыска граждан, уклоняющихся от мероприятий призыва на военную службу.

3.5 Направлять на оповещенных граждан, в случае их неявки на медицинское освидетельствование, заседание призывной комиссии или для отправки в воинскую часть для прохождения военной службы, соответствующие материалы в Следственный комитет Российской Федерации или Прокуратуру города Первоуральск для решения вопроса о привлечении их в соответствии с законодательством Российской Федерации к ответственности.

3.6 В срок до 01 августа 2021 года подготовить информацию Главе городского округа Первоуральск по итогам призыва граждан на военную службу в апреле-июле 2021 года.

4. Рекомендовать отделу Министерства внутренних дел России по городу Первоуральску (Швабников В.С.):

4.1 Обеспечить исполнение требований приказа Министра обороны Российской Федерации, Министра внутренних дел Российской Федерации, директора Федеральной миграционной службы от 10 октября 2007 года №366/789/197 «Об утверждении Инструкции об организации взаимодействия военных комиссариатов, органов внутренних дел и территориальных органов Федеральной миграционной службы в работе по обеспечению исполнения гражданами Российской Федерации воинской обязанности».

**Приложение 1**

к постановлению Администрации  
городского округа Первоуральск  
от 30.03.2021 № 512

**Список**

врачей – специалистов и среднего медицинского персонала ГАУЗ СО «Городская больница город Первоуральск», ГАУЗ СО «Детская городская больница город Первоуральск», филиала «Первоуральская Психиатрическая больница» ГАУЗ СО «Свердловская областная клиническая психиатрическая больница», филиала № 3 ГБУЗ СО «Свердловской областной кожно-венерологической диспансер», привлеченных для работы по медицинскому освидетельствованию граждан, подлежащих призыву на военную службу

№ п/п	Врач - специалист	Основной состав	Резервный состав
1.	Хирург	Жинов Владимир Васильевич	Гобунов Евгений Владиславович
2.	Терапевт	Бушмакина Татьяна Ивановна	Уткина Валентина Дмитриевна
3.	Невролог	Нисенция Фанна Федоровна	Станченко Евгений Владимирович
4.	Оториноларинголог	Астафеева Татьяна Юрьевна	Измайлов Илья Александрович
5.	Офтальмолог	Бобырь Виктория Викторовна	Привалова Галина Юрьевна
6.	Стоматолог	Панкова Наталья Алексеевна	Уварова Елена Владимировна
7.	Психиатр	Туканов Вячеслав Иванович	Буртасова Татьяна Васильевна
8.	Невролог	Туканов Вячеслав Иванович	Буртасова Татьяна Васильевна
9.	Дерматовенеролог	Кузьмина Наталья Алексеевна	Баллона Екатерина Николаевна
10.	Средний медицинский персонал ГАУЗ СО «Городская больница город Первоуральск»	5 человек	
11.	Средний медицинский персонал ГАУЗ СО «Детская городская больница город Первоуральск»	1 человек	
12.	Средний медицинский персонал филиала «Первоуральская Психиатрическая больница» ГАУЗ СО «Свердловская областная клиническая психиатрическая больница»	1 человек	

2

3. Контроль за исполнением настоящего постановления возложить на председателя комитета по управлению имуществом Администрации городского округа Первоуральск Т.А. Максимова.

И.о. Главы городского округа Первоуральск,  
заместитель Главы Администрации  
по жилищно-коммунальному хозяйству,  
городскому хозяйству и экологии

Д.Н.Полков

3

4.2 При проведении квартирного обхода участковыми уполномоченными полиции принять меры к оповещению граждан, уклоняющихся от мероприятий, связанных с призывом на военную службу.

4.3 Направлять в двухнедельный срок, по запросам военного комиссариата, сведения необходимые для занесения в документы воинского учета сведения о гражданах, состоящих на воинском учете.

4.4 Обеспечить поддержание общественного порядка при отправки граждан на военную службу от здания Дома культуры им. Ленина (г. Первоуральск, ул. Театральная, дом 1) и здания военного комиссариата города Первоуральск и Шалинского района Свердловской области (г. Первоуральск, ул. Володарского, дом 13а).

4.5 Своевременно информировать военный комиссариат города Первоуральск и Шалинского района Свердловской области о возбуждении, прекращении уголовных дел в отношении граждан, состоящих или обязанных состоять на воинском учете, а также о решениях, принятых правоохранительными органами в отношении граждан, уклоняющихся от мероприятий призыва на военную службу.

5. Управлению культуры, физической культуры и спорта Администрации городского округа Первоуральск (Башкирова А.В.):

5.1 Организовать выделение необходимых помещений в здании Дома культуры им. В. И. Ленина, расположенного по адресу: г. Первоуральск, ул. Театральная, дом 1, для проведения отправки граждан на военную службу.

5.2 Оказать содействие военному комиссариату города Первоуральск и Шалинского района Свердловской области в организации торжественных проводов призывников на военную службу.

6. Главному специалисту Администрации городского округа Первоуральск Иванисовой В.Е. и первоуральскому муниципальному унитарному предприятию «Общегородская гостиница» (Батуева Е.В.) организовать освещение в средствах массовой информации мероприятий весенней призывной кампании.

7. Руководителям муниципальных учреждений и предприятий, для проведения мероприятий, связанных с призывом на военную службу, выделять в распоряжение военного комиссара города Первоуральск и Шалинского района Свердловской области Наумова Е.В. технических работников в количестве двух человек в сроки, согласно графику (приложение 2).

8. Первоуральскому муниципальному казенному учреждению «Управление по содержанию органов местного самоуправления и муниципальных учреждений» (Коротав К.В.) для розыска граждан, уклоняющихся от мероприятий, связанных с призывом на военную службу, по заявке военного комиссариата города Первоуральск и Шалинского района Свердловской области выделять автотранспорт в течение всего периода работы призывной комиссии.

9. Рекомендовать руководителям предприятий, организаций и учебных заведений городского округа Первоуральск и соответствии с Федеральным законом Российской Федерации от 28 марта 1998 года № 53-ФЗ «О воинской обязанности и военной службе» взять под личный контроль вручение повесток военного комиссариата (города Первоуральск и Шалинского района Свердловской области) о вызове на мероприятия призыва гражданам по месту работы или учебы, а также освободить граждан от работы (учебы) на время, необходимое для прохождения призывной комиссии, дополнительного медицинского обследования и содействовать в обеспечении своевременной явки на заседание призывной комиссии городского округа Первоуральск.

10. Настоящее постановление опубликовать в газете «Вечерний Первоуральск» и разместить на официальном сайте городского округа Первоуральск ([www.prvadm.ru](http://www.prvadm.ru)).

**Приложение 2**

к постановлению Администрации  
городского округа Первоуральск  
от 30.03.2021 № 512

**ГРАФИК**

выделения технических работников муниципальными учреждениями и предприятиями городского округа Первоуральск для проведения мероприятий, связанных с призывом на военную службу весной 2021 года

№ п/п	Наименование организации	Сроки выделения технических работников
1.	Первоуральское муниципальное бюджетное учреждение физической культуры и спорта «Старт»	с 01.04.2021 по 16.04.2021
2.	Первоуральское муниципальное унитарное предприятие «Единый расчетный центр»	с 19.04.2021 по 30.04.2021
3.	Первоуральское муниципальное казенное учреждение культуры «Парк новой культуры»	с 03.05.2021 по 14.05.2021
4.	Первоуральское производственное муниципальное унитарное предприятие «Водоканал»	с 17.05.2021 по 28.05.2021
5.	Первоуральское муниципальное бюджетное учреждение культуры «Централизованная клубная система»	с 31.05.2021 по 11.06.2021
6.	Первоуральское муниципальное бюджетное учреждение культуры «Централизованная библиотечная система»	с 14.06.2021 по 25.06.2021
7.	Первоуральское муниципальное унитарное предприятие «Производственное жилищно-коммунальное управление поселка Дина»	с 28.06.2021 по 09.07.2021

**Приложение**

к постановлению Администрации  
городского округа Первоуральск  
от 01.04.2021 № 550

**АДМИНИСТРАТИВНЫЙ РЕГЛАМЕНТ  
ПРЕДОСТАВЛЕНИЯ МУНИЦИПАЛЬНОЙ УСЛУГИ «ПРЕДОСТАВЛЕНИЕ  
ГРАЖДАН ЖИЛЫХ ПОМЕЩЕНИЙ В СВЯЗИ С ПЕРЕСЕЛЕНИЕМ  
ИХ ИЗ ВЕТХОГО ЖИЛИЩНОГО ФОНДА И ЗОН ЗАСТРОЙКИ (СНОСА)»**

**Глава I. ОБЩИЕ ПОЛОЖЕНИЯ  
1.1. Предмет регулирования регламента**

1. Административный регламент предоставления гражданам жилых помещений в связи с переселением их из ветхого жилищного фонда и зон застройки (сноса) (далее - Регламент) разработан в целях повышения качества предоставления и доступности результатов предоставления муниципальной услуги, предоставления информации по вопросам, связанным с предоставлением муниципальной услуги, создания комфортных условий для участников отношений, возникающих при предоставлении муниципальной услуги, и определяет сроки и последовательность административных процедур по вопросу предоставления муниципальной услуги, предусмотренной настоящим Регламентом.

**1.2. КРУГ ЗАЯВИТЕЛЕЙ**

2. Получателями муниципальной услуги, предусмотренной настоящим Регламентом, являются следующие категории граждан:

- 1) наниматели жилых помещений (по договорам социального найма), признанных в установленном законом порядке непригодными для проживания, аварийными либо находящимися в жилых домах, подлежащих сносу (далее - наниматели);
- 2) собственники жилых помещений, признанных в установленном законом порядке непригодными для проживания, аварийными либо находящимися в жилых домах, подлежащих сносу.

**ТРЕБОВАНИЯ К ПОРЯДКУ ИНФОРМИРОВАНИЯ  
О ПРЕДОСТАВЛЕНИИ МУНИЦИПАЛЬНОЙ УСЛУГИ**

3. Информация о порядке предоставления муниципальной услуги, предусмотренной настоящим Регламентом, предоставляется специалистами жилищного отдела комитета по управлению имуществом:

- 1) непосредственно;
- 2) с использованием средств телефонной связи;
- 3) посредством размещения в информационно-телекоммуникационных сетях общего пользования, опубликования в средствах массовой информации, издания информационных



2
<p>материалов.</p> <p>4. Консультации (справки) по вопросам предоставления муниципальной услуги предоставляются специалистами жилищного отдела.</p> <p>5. Консультации предоставляются по вопросам:</p> <ol style="list-style-type: none"> <li>1) перечня документов, необходимых для предоставления муниципальной услуги;</li> <li>2) комплектности (достаточности) представленных документов;</li> <li>3) правильности оформления документов, необходимых для предоставления муниципальной услуги;</li> <li>4) источника получения документов, необходимых для предоставления муниципальной услуги (орган (организация) и его (ее) местонахождение);</li> <li>5) времени приема, порядка и сроков выдачи документов;</li> <li>6) иным вопросам.</li> </ol> <p>6. Консультации предоставляются в устной форме при личном обращении либо посредством телефонной связи, электронной почты.</p> <p>7. Если специалист, принявший телефонный звонок, не может ответить на поставленные вопросы самостоятельно, звонок должен быть передан (передан) на другое должностное лицо или же обратившемуся гражданину должен быть сообщен телефонный номер, по которому можно получить необходимую информацию. Обращение по телефону допускается в течение рабочего времени отдела.</p> <p>8. В любое время с момента приема документов заявитель имеет право на получение сведений о ходе предоставления муниципальной услуги.</p> <p>9. Информирование о ходе предоставления муниципальной услуги осуществляется специалистами жилищного отдела:</p> <ol style="list-style-type: none"> <li>1) при непосредственном обращении заявителя;</li> <li>2) с использованием почтовой связи, телефонной связи, электронной почты.</li> </ol> <p>10. Информация о сроке завершения оформления документов и возможности получения заявителем результата предоставления муниципальной услуги сообщается заявителю в момент подачи заявления о предоставлении муниципальной услуги.</p>
<p><b>Глава II. СТАНДАРТ ПРЕДОСТАВЛЕНИЯ УСЛУГИ НАИМЕНОВАНИЕ МУНИЦИПАЛЬНОЙ УСЛУГИ</b></p> <p><b>2.1. Наименование муниципальной услуги</b></p> <p>11. Наименование муниципальной услуги – "Предоставление гражданам жилых помещений в связи с переселением их из ветхого жилищного фонда и зон застройки (сноса)".</p>

5
<p>официальном сайте Администрации, а также в соответствующем разделе регионального реестра.</p> <p><b>2.6. ИСЧЕРПЫВАЮЩИЙ ПЕРЕЧЕНЬ ДОКУМЕНТОВ, НЕОБХОДИМЫХ В СООТВЕТСТВИИ С НОРМАТИВНЫМИ ПРАВОВЫМИ АКТАМИ ДЛЯ ПРЕДОСТАВЛЕНИЯ МУНИЦИПАЛЬНОЙ УСЛУГИ</b></p> <p>17. Перечень документов, необходимых для предоставления муниципальной услуги:</p> <ol style="list-style-type: none"> <li>1) паспорт или иной документ, удостоверяющий личность заявителя и совместно проживающих с ним членов семьи;</li> <li>2) заявление и согласие на обработку персональных данных согласно приложению № 1 к Административному регламенту;</li> <li>3) документы, подтверждающие наличие родственных отношений (свидетельство о заключении брака, свидетельство о рождении детей, свидетельство об установлении отцовства, судебные решения о признании членами семьи);</li> <li>4) документы, подтверждающие право пользования жилым помещением, занимаемым заявителем и членами его семьи (договор социального найма, ордер, договор передачи жилого помещения в собственность граждан, договор купли-продажи, договор мены, договор дарения, свидетельство о государственной регистрации права собственности, решение суда и т.д.);</li> <li>5) для принятия решения о переселении нанимателей жилых помещений, признанных непригодными для проживания либо находящихся в жилых домах, признанных аварийными и подлежащими сносу, на территории городского округа путем предоставления другого равнозначного по общей площади благоустроенного жилого помещения муниципального жилищного фонда по договорам социального найма:             <ul style="list-style-type: none"> <li>- заявление гражданина согласно приложению № 1 к Административному регламенту;</li> </ul> </li> <li>6) для принятия решения об уплате собственникам жилых помещений, признанных непригодными для проживания либо находящихся в жилых домах, признанных аварийными и подлежащими сносу, на территории городского округа выкупной цены изымаемого жилого помещения по соглашению о перекупе права собственности на изымаемое жилое помещение и уплату выкупной цены изымаемого жилого помещения:             <ul style="list-style-type: none"> <li>- заявление собственника (собственников) на предоставление денежной компенсации согласно приложению № 2 к Административному регламенту;</li> <li>- выписку из лицевого счета по вкладу.</li> </ul> </li> <li>18. В случае если заявление о предоставлении муниципальной услуги, предусмотренной настоящим Регламентом, подается в форме электронного документа с использованием адреса электронной почты Администрации городского округа Первоуральск (в том числе с использованием Единого портала государственных и муниципальных услуг (функций) или Портала государственных и муниципальных услуг (функций) Свердловской области), прилагаемые к заявлению документы могут быть поданы в форме электронных документов. Заявление, подаваемое в форме электронного документа, и прилагаемые к нему документы, подаваемые в форме электронных документов, подписанные электронной подписью в соответствии с требованиями Федерального закона от 06 апреля 2011 года № 63-ФЗ "Об электронной подписи" и требованиями Федерального закона от 27 июля 2010 года № 210-ФЗ "Об организации предоставления государственных и муниципальных услуг". В случае направления</li> </ol>

8
<p>лице, представившем такой документ, направляется в правоохранительные органы.</p> <p>23. Основаниями для отказа в предоставлении муниципальной услуги являются:</p> <ol style="list-style-type: none"> <li>1) выявления в представленных заявителем (или иными должностными лицами) документах сведений, не соответствующих действительности;</li> <li>2) срок расселения (нанимателей, собственников) из жилых помещений, признанных непригодными для проживания, либо находящихся в жилых домах, подлежащих сносу, на территории города, установленный постановлением Администрации города не приходится на текущий год.</li> <li>3) текст письменного обращения не поддается прочтению (о чем сообщается заявителю, направившему обращение (заявление), если его фамилия и почтовый адрес поддаются прочтению);</li> <li>4) в письменном обращении не указаны фамилия, имя, отчество (при наличии) гражданина, направившего обращение, и почтовый адрес, по которому должен быть направлен ответ;</li> <li>5) непредоставления документов, предусмотренных в пункте 17 настоящего Регламента;</li> <li>6) представлены документы, которые не подтверждают право соответствующего гражданина на переселение из жилых помещений, признанных в установленном порядке непригодными для проживания, аварийными либо находящихся в жилых домах, подлежащих сносу;</li> <li>7) несоответствие обращения содержанию муниципальной услуги, предусмотренной настоящим Регламентом;</li> <li>8) обращение содержит нецензурные или оскорбительные выражения.</li> </ol> <p>После устранения оснований для отказа в предоставлении муниципальной услуги, заявитель вправе обратиться повторно в Жилищный отдел или многофункциональный центр предоставления государственных и муниципальных услуг для получения муниципальной услуги с заявлением и документами.</p> <p>В случае отказа в приеме документов заявителю возвращается весь представленный комплект документов без регистрации с указанием причин возврата.</p> <p>24. Уведомление об отказе в предоставлении муниципальной услуги оформляется в письменной форме с указанием причин, послуживших основанием для отказа в предоставлении муниципальной услуги, направляется заявителю не позднее чем через три рабочих дня со дня принятия такого решения. Решение об отказе в предоставлении муниципальной услуги может быть обжаловано заявителем в досудебном (инсудебном) порядке либо в судебном порядке.</p> <p>25. Уведомление об отказе в предоставлении муниципальной услуги должно содержать рекомендации о том, какие действия должны быть совершены заявителем для предоставления ему муниципальной услуги (предоставление необходимых документов, информации и др.).</p> <p>26. Предоставление услуг, которые являются необходимыми и обязательными для предоставления муниципальной услуги, предусмотренной настоящим Регламентом, не</p>

3
<p><b>2.2. НАИМЕНОВАНИЕ ОРГАНА, ПРЕДОСТАВЛЯЮЩЕГО МУНИЦИПАЛЬНУЮ УСЛУГУ</b></p> <p>12. Предоставление муниципальной услуги осуществляется Администрацией городского округа Первоуральск, в лице жилищного отдела комитета по управлению имуществом (далее – Жилищный отдел).</p> <p><b>2.2.1. НАИМЕНОВАНИЕ ОРГАНОВ И ОРГАНИЗАЦИЙ, ОБРАЩЕНИЕ В КОТОРЫЕ НЕОБХОДИМО ДЛЯ ПРЕДОСТАВЛЕНИЯ МУНИЦИПАЛЬНОЙ УСЛУГИ</b></p> <p>При предоставлении муниципальной услуги в качестве источников получения документов, необходимых для предоставления муниципальной услуги, могут принимать участие в рамках межведомственного информационного взаимодействия:</p> <ul style="list-style-type: none"> <li>- Государственное бюджетное учреждение Свердловской области "Многофункциональный центр предоставления государственных и муниципальных услуг". Информацию о месте нахождения, телефоне, адресе электронной почты, графике и режиме работы МФЦ (отделов МФЦ) можно получить на официальном сайте МФЦ (<a href="http://www.mfc66.ru/">http://www.mfc66.ru/</a>);</li> <li>- Первоуральское муниципальное казенное учреждение "Расчетный кассовый центр".</li> </ul> <p>Федеральная служба государственного кадастра и картографии: Заявление и документы, необходимые для предоставления муниципальной услуги предоставляются в жилищный отдел посредством:</p> <ul style="list-style-type: none"> <li>- личного обращения заявителя в Жилищный отдел (согласно графику приема);</li> <li>- через многофункциональный центр предоставления государственных и муниципальных услуг;</li> <li>- путем почтового отправления заказным письмом с описью вложения с уведомлением о вручении. В этом случае факт представления этих документов в уполномоченный орган удостоверяет уведомление о вручении почтового отправления с описью направленных документов. В случае направления документов путем почтового отправления копии документов должны быть нотариально заверены;</li> <li>- с использованием информационно-телекоммуникационных технологий, включая использование Единого портала, и других средств информационно-телекоммуникационных технологий в случаях и порядке, установленных законодательством Российской Федерации, в форме электронных документов (при реализации технической возможности).</li> </ul> <p>При этом заявление и электронный образ каждого документа должны быть подписаны усиленной квалифицированной электронной подписью и (или) простой электронной подписью (при условии, что при выдаче ключа простой электронной подписи личность физического лица установлена при личном приеме).</p> <p>Не допускается требовать от заявителя осуществления действий, в том числе согласований, необходимых для получения муниципальной услуги и связанных с обращением в иные органы и организации, не предусмотренных настоящим административным регламентом.</p>
<p><b>2.3. ОПИСАНИЕ РЕЗУЛЬТАТА ПРЕДОСТАВЛЕНИЯ МУНИЦИПАЛЬНОЙ УСЛУГИ</b></p> <p>13. Результатом предоставления муниципальной услуги, предусмотренной настоящим Регламентом, является:</p>

6
<p>документов путем почтового отправления копии документов должны быть заверены нотариально.</p> <p>19. Специалисты жилищного отдела в порядке межведомственного информационного взаимодействия направляют запросы в соответствующие органы (организации) для получения следующих документов (сведений), если заявитель не представил соответствующие документы (сведения) по собственной инициативе:</p> <ol style="list-style-type: none"> <li>1) сведения о наличии или отсутствии в собственности граждан жилых помещений на территории городского округа Первоуральск (сведения запрашиваются в Управлении Федеральной службы государственной регистрации, кадастра и картографии по Уральскому федеральному округу);</li> <li>2) документы, подтверждающие несоответствие жилого помещения установленным санитарным и техническим правилам и нормам, иным требованиям законодательства;</li> <li>3) справку о зарегистрированных гражданах в жилом помещении.</li> </ol> <p><b>2.7. УКАЗАНИЕ НА ЗАПРЕТ ТРЕБОВАТЬ ОТ ЗАЯВИТЕЛЯ ПРЕДОСТАВЛЕНИЯ ДОКУМЕНТОВ И ИНФОРМАЦИИ ИЛИ ОСУЩЕСТВЛЕНИЯ ДЕЙСТВИЙ</b></p> <p>20. Запрещается требовать от заявителя:</p> <p>предоставления документов и информации или осуществления действий, которые не предусмотрены нормативными правовыми актами, регулирующими отношения, возникающие в связи с предоставлением муниципальной услуги;</p> <p>предоставления документов и информации, которые в соответствии с нормативными правовыми актами Российской Федерации, нормативными правовыми актами Правительства Свердловской области и правовыми актами органов местного самоуправления находятся в распоряжении органов местного самоуправления, предоставляющих муниципальную услугу, и (или) подведомственных органов местного самоуправления организаций, участвующих в предоставлении муниципальных услуг, за исключением документов, указанных в части 6 статьи 7 Федерального закона от 27 июля 2010 года № 210-ФЗ "Об организации предоставления государственных и муниципальных услуг";</p> <p>предоставления документов и информации, отсутствие и (или) недостоверность которых не указывались при первоначальном отказе в приеме документов, необходимых для предоставления муниципальной услуги, либо в предоставлении муниципальной услуги, за исключением случаев:</p> <p>изменения требований нормативных правовых актов, касающихся предоставления муниципальной услуги, после первоначальной подачи заявления о предоставлении муниципальной услуги;</p> <p>наличия ошибок в заявлении о предоставлении муниципальной услуги и документах, поданных заявителем после первоначального отказа в приеме документов, необходимых для предоставления муниципальной услуги, либо в предоставлении муниципальной услуги и не включенных в представленный ранее комплект документов;</p> <p>истечения срока действия документов или изменение информации после первоначального отказа в приеме документов, необходимых для предоставления</p>

9
<p>требуется.</p> <p><b>2.10. ПОРЯДОК, РАЗМЕР И ОСНОВАНИЕ ВЗИМАНИЯ ГОСУДАРСТВЕННОЙ ПОШЛИНЫ ИЛИ ИНОЙ ПЛАТЫ, ВЗИМАЕМОЙ ЗА ПРЕДОСТАВЛЕНИЕ МУНИЦИПАЛЬНОЙ УСЛУГИ</b></p> <p>27. Государственная пошлина или иная плата за предоставление муниципальной услуги, предусмотренной настоящим Регламентом, с заявителя не взимается.</p> <p>28. Плата за предоставление услуг, которые являются необходимыми и обязательными для предоставления муниципальной услуги, предусмотренной настоящим Регламентом, с заявителя не взимается.</p> <p><b>2.11. МАКСИМАЛЬНЫЙ СРОК ОЖИДАНИЯ В ОЧЕРЕДИ ПРИ ПОДАЧЕ ЗАПРОСА О ПРЕДОСТАВЛЕНИИ МУНИЦИПАЛЬНОЙ УСЛУГИ И ПРИ ПОЛУЧЕНИИ РЕЗУЛЬТАТА ПРЕДОСТАВЛЕНИЯ МУНИЦИПАЛЬНОЙ УСЛУГИ</b></p> <p>29. Максимальный срок ожидания в очереди при подаче запроса о предоставлении муниципальной услуги и при получении результата предоставления муниципальной услуги составляет 15 минут.</p> <p>Документы, принятые в МФЦ не позднее следующего рабочего передаются в Жилищный отдел, при этом специалист МФЦ сообщает заявителю, что сроки передачи документов из МФЦ в Жилищный отдел не входят в общий срок оказания муниципальной услуги.</p> <p>30. Регистрация заявления заявителя о предоставлении муниципальной услуги, предусмотренной настоящим Регламентом, производится в течение одного рабочего дня с момента поступления заявления в Жилищный отдел.</p> <p><b>2.12. ТРЕБОВАНИЯ К ПОМЕЩЕНИЯМ, В КОТОРЫХ ПРЕДОСТАВЛЯЕТСЯ МУНИЦИПАЛЬНАЯ УСЛУГА</b></p> <p>31. Здание, в котором осуществляется прием заявителей, оборудовано входом, обеспечивающим свободный доступ заявителей в здание, средствами пожаротушения и располагается с учетом пешеходной доступности от остановок общественного транспорта.</p> <p>На территории, прилегающей к зданию, в котором осуществляется прием заявителей, имеются места, предназначенные для парковки автомобилей. Доступ заявителей к парковочным местам является бесплатным.</p> <p>В здании, в котором осуществляется прием заявителей, на стене размещается указатель расположения жилищного отдела.</p> <p>Места для проведения личного приема граждан оборудованы стульями, столами, обеспечены канцелярскими принадлежностями для написания письменных обращений.</p> <p>Рабочее место специалиста отдела, осуществляющего предоставление муниципальной услуги, оборудовано необходимой мебелью, телефоном, оргтехникой (персональным компьютером с возможностью доступа к необходимым базам данных, печатающим устройством).</p>

4
<p>1) решение о переселении граждан из жилых помещений, признанных в установленном порядке непригодными для проживания, аварийными либо находящихся в жилых домах, подлежащих сносу;</p> <ul style="list-style-type: none"> <li>- заключение договора социального найма жилого помещения;</li> <li>- заключение соглашения с собственником жилого помещения.</li> </ul> <p>2) решение об отказе в переселении граждан из жилых помещений, признанных в установленном порядке непригодными для проживания, аварийными либо находящихся в жилых домах, подлежащих сносу.</p> <p><b>2.4. СРОКИ ПРЕДОСТАВЛЕНИЯ МУНИЦИПАЛЬНОЙ УСЛУГИ</b></p> <p>14. Решение о переселении граждан из жилых помещений, признанных в установленном порядке непригодными для проживания, аварийными либо находящихся в жилых домах, подлежащих сносу, принимается по результатам рассмотрения заявления о переселении граждан из жилых помещений, признанных в установленном порядке непригодными для проживания, аварийными либо находящихся в жилых домах, подлежащих сносу, в Жилищный отдел и обратно в срок оказания услуги не входит.</p> <p>15. Жилищный отдел не позднее 10 рабочих дней со дня принятия решения, уведомляет гражданина (нанимателя), подавшего заявление, о переселении в другое благоустроенное жилое помещение муниципального жилищного фонда или об уплате (собственникам) выкупной цены изымаемого жилого помещения, выдает ему под расписку или направив по почте документ (извещение, уведомление, письменный ответ), подтверждающий принятие такого решения:</p> <ul style="list-style-type: none"> <li>- в случае принятия решения о переселении нанимателей в другое равнозначное по общей площади благоустроенное жилое помещение муниципального жилищного фонда в течение 10 рабочих дней после принятия решения с нанимателем заключается договор социального найма;</li> <li>- в случае принятия решения об уплате собственникам выкупной цены изымаемого жилого помещения в течение 10 рабочих дней после принятия Решения с собственником заключается соглашение о перекупе права собственности на изымаемое жилое помещение и уплату выкупной цены изымаемого жилого помещения;</li> <li>- в случае принятия решения об отказе в переселении граждан из жилых помещений, признанных в установленном порядке непригодными для проживания, аварийными либо находящихся в жилых домах, подлежащих сносу Жилищный отдел не позднее 10 рабочих дней со дня принятия решения уведомляет гражданина.</li> </ul>
<p><b>2.5. НОРМАТИВНЫЕ ПРАВОВЫЕ АКТЫ, РЕГУЛИРУЮЩИЕ ПРЕДОСТАВЛЕНИЕ МУНИЦИПАЛЬНОЙ УСЛУГИ</b></p> <p>16. Перечень нормативных правовых актов, регулирующих отношения, возникающие в связи с предоставлением муниципальной услуги (с указанием их реквизитов и источников официального опубликования), подлежит обязательному размещению на официальном сайте Администрации в сети Интернет по адресу: <a href="http://www.prcadm.ru">www.prcadm.ru</a> и на Едином портале. Жилищный отдел, предоставляющий муниципальную услугу, обеспечивает размещение и актуализацию перечня указанных нормативных правовых актов на</p>

7
<p>муниципальной услуги, либо в предоставлении муниципальной услуги;</p> <p>выявление документально подтвержденного факта (признаков) ошибочного или противоправного действия (бездействия) должностного лица, муниципального служащего или работника жилищного отдела жилищного отдела комитета по управлению имуществом Администрации городского округа Первоуральск, предоставляющего муниципальную услугу, работника многофункционального центра при первоначальном отказе в приеме документов, необходимых для предоставления муниципальной услуги, либо в предоставлении муниципальной услуги. В данном случае в письменном виде за подписью должностного лица органа местного самоуправления, предоставляющего муниципальную услугу, руководителя многофункционального центра при первоначальном отказе в приеме документов, необходимых для предоставления муниципальной услуги, уведомляется заявитель, а также приводятся основания за допоставление уведомления.</p> <p><b>2.8. ИСЧЕРПЫВАЮЩИЙ ПЕРЕЧЕНЬ ОСНОВАНИЙ ДЛЯ ОТКАЗА В ПРИЕМЕ ДОКУМЕНТОВ, НЕОБХОДИМЫХ ДЛЯ ПРЕДОСТАВЛЕНИЯ МУНИЦИПАЛЬНОЙ УСЛУГИ</b></p> <p>21. Основаниями для отказа в приеме заявления и документов, необходимых для предоставления муниципальной услуги, являются:</p> <p>предоставление заявления и документов лицом, не указанным в пункте 2 раздела 1 Административного регламента;</p> <p>при подаче заявления на личном приеме заявителем не представлены документы, указанные в пункте 17 настоящего Регламента;</p> <p>заявителем представлены нечитаемые документы, документы с приписками, подчистками, помарками;</p> <p>не заполнены или заполнены не все поля заявления на предоставление муниципальной услуги.</p> <p><b>2.9. ИСЧЕРПЫВАЮЩИЙ ПЕРЕЧЕНЬ ОСНОВАНИЙ ДЛЯ ПРИОСТАНОВЛЕНИЯ ИЛИ ОТКАЗА В ПРЕДОСТАВЛЕНИИ МУНИЦИПАЛЬНОЙ УСЛУГИ</b></p> <p>22. Основания для приостановления предоставления муниципальной услуги:</p> <p>отсутствует правоустанавливающий документ на занимаемое жилое помещение (если право на него не зарегистрировано в Едином государственном реестре недвижимости);</p> <p>имеется информация в письменной форме, поступившая от заявителя, правоохранительных органов, иных лиц, свидетельствующая, что представленные документы являются поддельными.</p> <p>При возникновении сомнений в подлинности документов и достоверности указанных в них сведений, дополнительно к уведомлению заявителя о наличии препятствий для оказания муниципальной услуги лицу или органу, который в соответствии с законодательством Российской Федерации может разрешить данные сомнения, в том числе подтвердить подлинность выданного им документа (например, подлинность выданной нотариусом доверенности), направляется запрос. При подтверждении сведений о том, что представленный документ является поддельным, информация об этом, включая сведения о</p>

10
<p>В целях организации беспрепятственного доступа к объекту (зданию, помещению), в котором предоставляется муниципальная услуга, а также беспрепятственного пользования транспортом, средствами связи и информации, органы местного самоуправления обеспечивают возможность самостоятельного передвижения по территории, на которой расположены объекты (здания, помещения), в которых предоставляются услуги, а также входа в такие объекты и выхода из них, посадки в транспортное средство и высадки из него, в том числе с использованием кресла-коляски.</p> <p>Место ожидания и приема граждан должно соответствовать следующим требованиям:</p> <ul style="list-style-type: none"> <li>удобство доступа, в том числе гражданам с ограниченными физическими возможностями;</li> <li>визуальная, текстовая и мультимедийная информация о порядке предоставления муниципальных услуг размещается на информационном стенде в помещении для ожидания и приема граждан (устанавливаются в удобном для граждан месте), а также на сайте городского округа.</li> </ul> <p>Оформление визуальной, текстовой и мультимедийной информации о порядке предоставления муниципальных услуг должно соответствовать оптимальному зрительному и слуховому восприятию этой информации гражданами.</p> <p>Вход и передвижение по помещениям, в которых проводится прием граждан, не должны создавать затруднений для лиц с ограниченными возможностями, в том числе обеспечивать доступность для инвалидов в соответствии с законодательством Российской Федерации о социальной защите инвалидов.</p> <p><b>2.13. ПОКАЗАТЕЛИ ДОСТУПНОСТИ И КАЧЕСТВА МУНИЦИПАЛЬНОЙ УСЛУГИ</b></p> <p>32. Показателями доступности и качества муниципальной услуги, предусмотренной настоящим Регламентом, являются:</p> <ol style="list-style-type: none"> <li>1) соблюдение сроков предоставления муниципальной услуги;</li> <li>2) соблюдение порядка информирования о муниципальной услуге;</li> <li>3) соблюдение сроков ожидания приема для предоставления муниципальной услуги (получение результатов предоставления муниципальной услуги);</li> <li>4) отсутствие избыточных административных процедур при предоставлении муниципальной услуги.</li> </ol> <p>Муниципальная услуга, предусмотренная настоящим Регламентом, может предоставляться в электронной форме с использованием федеральной государственной информационной системы "Единый портал государственных и муниципальных услуг (функций)" и региональной государственной информационной системы "Портал государственных и муниципальных услуг (функций) Свердловской области".</p> <p>Муниципальная услуга, предусмотренная настоящим Регламентом, может быть получена заявителем в многофункциональном центре предоставления государственных и муниципальных услуг (далее – многофункциональный центр, МФЦ).</p> <p>Информация о графике работы и адресах МФЦ и его филиалов размещена на официальном сайте многофункционального центра предоставления государственных и</p>



11

муниципальных услуг в информационно-телекоммуникационной сети Интернет по адресу: [www.mf66.ru](http://www.mf66.ru).

33. Предоставление муниципальной услуги, предусмотренной настоящим Регламентом, может осуществляться в многофункциональном центре при соблюдении одновременно следующих условий:

1) муниципальная услуга включена в перечень муниципальных услуг, предоставление которых осуществляется в многофункциональных центрах предоставления государственных и муниципальных услуг, утвержденный постановлением администрации городского округа Первоуральск;

2) между многофункциональным центром и Администрацией городского округа Первоуральск заключено соглашение о взаимодействии с учетом требований, установленных Правительством Российской Федерации.

34. Организация деятельности многофункциональных центров осуществляется на основании правил, утверждаемых Правительством Российской Федерации.

35. Документа, необходимые для получения муниципальной услуги, предусмотренной настоящим Регламентом, представляются заявителем в многофункциональный центр (филиал многофункционального центра) по месту его нахождения в соответствии с условиями заключенного между многофункциональным центром и Администрацией городского округа Первоуральск соглашения о взаимодействии.

**Глава III. СОСТАВ, ПОСЛЕДОВАТЕЛЬНОСТЬ И СРОКИ ВЫПОЛНЕНИЯ АДМИНИСТРАТИВНЫХ ПРОЦЕДУР, ТРЕБОВАНИЯ К ПОРЯДКУ ИХ ВЫПОЛНЕНИЯ, В ТОМ ЧИСЛЕ ОСОБЕННОСТИ ВЫПОЛНЕНИЯ АДМИНИСТРАТИВНЫХ ПРОЦЕДУР В ЭЛЕКТРОННОЙ ФОРМЕ**

36. Предоставление муниципальной услуги, предусмотренной настоящим Регламентом, включает в себя следующие административные процедуры:

1) для переселения нанимателей и собственников жилых помещений, признанных непригодными для проживания либо находящихся в жилых домах, признанных аварийными и подлежащими сносу, на территории городского округа Первоуральск:

- прием заявлений и документов для оказания муниципальной услуги;
- регистрация заявлений;
- анализ сведений о наличии (отсутствии) оснований для переселения граждан;
- рассмотрение заявления и прилагаемых к нему обосновывающих документов;

- подготовка постановления Администрацией городского округа Первоуральск о предоставлении жилого помещения по договору социального найма в связи с переселением граждан из жилых помещений, признанных в установленном порядке непригодными для проживания, аварийными либо находящимися в жилых домах, подлежащих сносу;

- подготовка постановления Администрацией городского округа Первоуральск о выкупе жилого помещения в многоквартирном доме в связи с изъятием земельного участка

12

для муниципальных нужд в связи с переселением граждан из аварийного жилого фонда, признанного в установленном порядке аварийным и подлежащим сносу.

- подготовка и направление заявителю мотивированного ответа при принятии решения об отказе в переселении граждан из жилых помещений, признанных в установленном порядке непригодными для проживания, аварийными либо находящимися в жилых домах, подлежащих сносу;

- уведомление гражданина о принятом решении;

- направление постановления Администрацией городского округа Первоуральск о предоставлении жилого помещения по договору социального найма в связи с переселением граждан из жилых помещений, признанных в установленном порядке непригодными для проживания, аварийными либо находящимися в жилых домах, подлежащих сносу и заключение с заявителем договора социального найма жилого помещения;

- предоставление благоустроенного жилого помещения взамен жилого помещения, признанного аварийным и подлежащим сносу, осуществляется в порядке очереди, установленной в Реестре многоквартирных домов, признанных аварийными и подлежащими сносу, расположенных на территории городского округа Первоуральск.

- направление постановления Администрацией городского округа Первоуральск о выкупе жилого помещения в многоквартирном доме в связи с изъятием земельного участка для муниципальных нужд в связи с переселением граждан из аварийного жилого фонда, признанного в установленном порядке аварийным и подлежащим сносу и заключение с заявителем соглашения о выкупе жилого помещения в многоквартирном доме, в связи с изъятием земельного участка для муниципальных нужд;

37. Основанием для начала выполнения административной процедуры является обращение заявителя в отдел с заявлением и документами, указанными в пункте 17 настоящего Регламента.

Специалисты жилищного отдела, ответственные за прием документов, проверяют надлежащее оформление заявления, а также соответствие прилагаемых к нему документов, указанных в пункте 17 настоящего Регламента.

При установлении факта отсутствия необходимых документов и (или) неправильного их оформления специалистами жилищного отдела уведомляют заявителя о наличии препятствий для предоставления муниципальной услуги, разъясняют заявителю содержание выявленных недостатков в представленных документах и предлагают принять меры по их устранению.

В случае согласия заявителя устранить препятствия для предоставления муниципальной услуги специалистами жилищного отдела возвращают представленные документы заявителю.

В случае несогласия заявителя устранить препятствия для предоставления муниципальной услуги специалистами жилищного отдела обращают внимание заявителя, что указанное обстоятельство препятствует предоставлению муниципальной услуги.

В случае установления надлежащего оформления заявления и соответствия прилагаемых к заявлению документов, указанных в пункте 17 настоящего Регламента, специалисты жилищного отдела, ответственные за прием документов, регистрируют заявление в журнале регистрации входящей корреспонденции.

13

Максимальный срок выполнения данной административной процедуры - один рабочий день.

38. При обращении заявителя через МФЦ работник МФЦ устанавливает предмет обращения, личность заявителя, в том числе проверяет представленные заявителем документы. МФЦ принимает документы и выдает заявителю один экземпляр "Запроса заявителя на организацию предоставления муниципальных услуг" с указанием перечня принятых документов и даты приема в МФЦ.

Работник МФЦ проверяет соответствие копий предоставляемых документов (за исключением нотариально заверенных) их оригиналам, что подтверждается предоставлением на копии документа прототипного штампа. Если копия документа представлена без предъявления оригинала, штамп не проставляется.

Принятый запрос в МФЦ регистрируется в день поступления путем проставления штампа с регистрационным номером МФЦ. Рядом с оттиском штампа также указывается дата приема и личная подпись оператора, принявшего запрос.

39. Информационный обмен между МФЦ и жилищным отделом осуществляется в электронном виде.

Направление документов в Жилищный отдел, получения МФЦ результатов предоставления услуги посредством электронного взаимодействия и заверения результатов непосредственно сотрудником МФЦ в соответствии с Постановлением Правительства Российской Федерации от 18 марта 2015 года № 250 "Об утверждении требований к составлению и выдаче заявителям документов на бумажном носителе, подтверждающих содержание электронных документов, направленных в многофункциональный центр предоставления государственных и муниципальных услуг по результатам предоставления государственных и муниципальных услуг органами, предоставляющими государственные услуги, и органами, предоставляющими муниципальные услуги, и к выдаче заявителям на основании информации из информационных систем органов, предоставляющих государственные услуги, и органов, предоставляющих муниципальные услуги, в том числе с использованием информационно-технологической и коммуникационной инфраструктуры, документов, включая составление на бумажном носителе и заверение выписок из указанных информационных систем".

В случае обращения заявителя в МФЦ получение результата муниципальной услуги осуществляется заявителем в МФЦ. В данном случае специалист жилищного отдела обеспечивает передачу в МФЦ результата предоставления муниципальной услуги и иных документов, ранее представленных заявителем и подлежащих возврату заявителю.

**3.1. АДМИНИСТРАТИВНЫЕ ПРОЦЕДУРЫ (ДЕЙСТВИЯ) ПО ПРЕДОСТАВЛЕНИЮ МУНИЦИПАЛЬНОЙ УСЛУГИ, ВЫПОЛНЯЕМОЙ МНОГОФУНКЦИОНАЛЬНЫМ ЦЕНТРОМ ПРЕДОСТАВЛЕНИЯ ГОСУДАРСТВЕННЫХ И МУНИЦИПАЛЬНЫХ УСЛУГ**

40. Выполнение административных процедур через многофункциональный центр предоставления государственных и муниципальных услуг включает в себя:

информирование заявителей о порядке предоставления муниципальной услуги жилищным отделом комитета по управлению имуществом Администрации городского округа Первоуральск через многофункциональный центр предоставления государственных и муниципальных услуг;

14

информирование заявителей о месте нахождения жилищного отдела комитета по управлению имуществом Администрации городского округа Первоуральск, режиме работы и контактных телефонах;

прием письменных заявлений заявителей;

осуществляет проверку копий предоставляемых документов (за исключением нотариально заверенных) их оригиналам заверяет сверенные с оригиналами копии документов и возвращает оригинал заявителю;

формирование работником многофункционального центра предоставления государственных и муниципальных услуг заявления от имени заявителя в случае обращения заявителя с комплексным запросом;

передачу принятых письменных заявлений в Жилищный отдел комитета по управлению имуществом Администрации городского округа Первоуральск.

Для получения муниципальной услуги заявители представляют в многофункциональный центр предоставления государственных и муниципальных услуг заявление по форме и документы в соответствии с пунктом 17 Регламента предоставления муниципальной услуги. Многофункциональный центр предоставления государственных и муниципальных услуг выдает заявителю один экземпляр запроса заявителя на организацию предоставления государственных (муниципальных) услуг с указанием перечня принятых документов и даты приема в многофункциональный центр предоставления государственных и муниципальных услуг.

Принятое заявление оператор многофункционального центра предоставления государственных и муниципальных услуг регистрирует путем проставления штампа с регистрационным номером, также ставит дату приема и личную подпись. Оператор многофункционального центра предоставления государственных и муниципальных услуг информирует заявителя о том, что сроки передачи документов из многофункционального центра предоставления государственных и муниципальных услуг в Жилищный отдел комитета по управлению имуществом Администрации городского округа Первоуральск не входят в общий срок оказания услуги.

При подаче запроса в многофункциональный центр предоставления государственных и муниципальных услуг лицом, ответственным за выполнение административной процедуры является работник многофункционального центра предоставления государственных и муниципальных услуг.

Принятые от заявителя заявление и документы передаются в Жилищный отдел на следующий рабочий день после приема в многофункциональный центр предоставления государственных и муниципальных услуг по ведомости приема-передачи, оформленной передающей стороной в 2 экземплярах.

**Глава IV. ПОРЯДОК И ФОРМЫ КОНТРОЛЯ ЗА ПРЕДОСТАВЛЕНИЕМ МУНИЦИПАЛЬНОЙ УСЛУГИ**

**4.1. ПОРЯДОК ОСУЩЕСТВЛЕНИЯ ТЕКУЩЕГО КОНТРОЛЯ ЗА СОВЛЮДЕНИЕМ И ИСПОЛНЕНИЕМ МУНИЦИПАЛЬНЫМ ОРГАНОМ, ПРЕДОСТАВЛЯЮЩИМ МУНИЦИПАЛЬНУЮ УСЛУГУ, ЕГО ДОЛЖНОСТНЫМИ ЛИЦАМИ, МУНИЦИПАЛЬНЫМИ СЛУЖАЩИМИ И РАБОТНИКАМИ, ПОЛОЖЕНИЙ РЕГЛАМЕНТА И ИНЫХ НОРМАТИВНЫХ ПРАВОВЫХ АКТОВ,**

**УСТАНОВЛИВАЮЩИХ ТРЕБОВАНИЯ К ПРЕДОСТАВЛЕНИЮ МУНИЦИПАЛЬНОЙ УСЛУГИ, А ТАКЖЕ ПРИНЯТИЕМ ИМИ РЕШЕНИЙ**

41. Текущий контроль за соблюдением последовательности действий, определенных административными процедурами при исполнении услуги, осуществляется начальником жилищного отдела Администрации городского округа Первоуральск.

Текущий контроль за соблюдением работником многофункционального центра предоставления государственных и муниципальных услуг последовательности действий, определенных административными процедурами, осуществляемых специалистами многофункционального центра предоставления государственных и муниципальных услуг в рамках административного регламента, осуществляется руководителем соответствующего структурного подразделения многофункционального центра предоставления государственных и муниципальных услуг, в подчинении которого работает специалист многофункционального центра предоставления государственных и муниципальных услуг.

Текущий контроль осуществляется путем проведения проверок соблюдения и исполнения специалистами жилищного отдела Администрации регламента, иных нормативных правовых актов Российской Федерации.

**4.2. ПОРЯДОК И ПЕРИОДИЧНОСТЬ ОСУЩЕСТВЛЕНИЯ ПЛАНОВЫХ И ВНЕПЛАНОВЫХ ПРОВЕРОК ПОЛНОТЫ И КАЧЕСТВА ПРЕДОСТАВЛЕНИЯ МУНИЦИПАЛЬНОЙ УСЛУГИ, В ТОМ ЧИСЛЕ ПОРЯДОК И ФОРМЫ КОНТРОЛЯ ЗА ПОЛНОТОЙ И КАЧЕСТВОМ ПРЕДОСТАВЛЕНИЯ МУНИЦИПАЛЬНОЙ УСЛУГИ**

42. Контроль за полнотой и качеством исполнения услуги включает в себя проведение проверок, выявление и устранение нарушений порядка и сроков исполнения функции, рассмотрение обращений заявителей в ходе исполнения услуги, содержащие жалобы на решения, действия (бездействие) специалистов Жилищного отдела.

Проверки могут быть:

- плановыми;
- внеплановыми по конкретному обращению граждан.

Плановые проверки проводятся в соответствии с графиком, утвержденным распоряжением Администрации городского округа Первоуральск. Основанием для проведения плановой проверки является распоряжение Администрации городского округа Первоуральск. Проект распоряжения готовится специалистом Администрации городского округа Первоуральск не позднее, чем за пять дней до проведения плановой проверки. Состав лиц, осуществляющих плановую проверку, и лиц, в отношении действий которых будет проведена плановая проверка, устанавливается распоряжением Администрации городского округа Первоуральск. Распоряжение Администрации городского округа Первоуральск доводится до сведения начальника Жилищного отдела (в случае, если плановая проверка проводится в отношении действий специалиста жилищного отдела) не менее чем за три рабочих дня до проведения плановой проверки. Срок проведения плановой проверки устанавливается распоряжением Администрации городского округа Первоуральск. По результатам проведения плановой проверки составляется акт, который подписывается лицами, осуществляющими проверку и лицом, в отношении действий которого проводится проверка, начальником жилищного отдела (в случае, если проверка проводится в отношении действий специалиста Жилищного отдела). В случае несогласия с актом плановой проверки лиц, в отношении действий которых проводится проверка, составляется акт разногласий. Результаты плановой проверки доводятся не позднее чем в пятнадцатый срок со дня оформления акта проверки, до начальника Жилищного отдела (в случае, если проверка проводится в отношении действий специалиста жилищного отдела). Внеплановые проверки проводятся по конкретному обращению граждан. Основанием

16

для проведения внеплановой проверки является распоряжение Администрации. Проект распоряжения готовится специалистом Администрации городского округа в течение пяти дней со дня принятия решения Администрации городского округа о проведении внеплановой проверки. Состав лиц, осуществляющих внеплановую проверку, и лиц, в отношении действий (бездействия) которых будет проведена проверка, устанавливается распоряжением Администрации городского округа. Распоряжение Администрации городского округа доводится до сведения начальника жилищного отдела (в случае, если внеплановая проверка проводится в отношении действий (бездействия) специалиста Жилищного отдела) не менее чем за три рабочих дня до проведения внеплановой проверки. Срок и дата проведения внеплановой проверки устанавливается распоряжением Администрации. По результатам проведения внеплановой проверки составляется акт, который подписывается лицами, осуществляющими проверку и лицом, в отношении действий которого проводится проверка, начальником Жилищного отдела (в случае, если проверка проводится в отношении действий специалиста Жилищного отдела). В случае несогласия с актом плановой проверки лиц, в отношении действий которых проводится проверка, составляется акт разногласий. Результаты плановой проверки доводятся не позднее чем в пятнадцатый срок со дня оформления акта проверки, до начальника жилищного отдела (в случае, если проверка проводится в отношении действий специалиста жилищного отдела). Внеплановые проверки проводятся по конкретному обращению граждан. Основанием

**4.3. ОТВЕТСТВЕННОСТЬ МУНИЦИПАЛЬНОГО ОРГАНА, ПРЕДОСТАВЛЯЮЩЕГО МУНИЦИПАЛЬНУЮ УСЛУГУ, ЕГО ДОЛЖНОСТНЫМИ ЛИЦАМИ, МУНИЦИПАЛЬНЫМИ СЛУЖАЩИМИ И РАБОТНИКАМИ, ЗА РЕШЕНИЯ И ДЕЙСТВИЯ (БЕЗДЕЙСТВИЕ), ПРИНИМАЕМЫЕ (ОСУЩЕСТВЛЯЕМЫЕ) ИМИ В ХОДЕ ПРЕДОСТАВЛЕНИЯ МУНИЦИПАЛЬНОЙ УСЛУГИ**

43. По результатам проведенных проверок, в случае выявления нарушений прав заявителей, к виновным лицам осуществляется применение мер ответственности в порядке, установленном законодательством Российской Федерации.

**4.4. ПОЛОЖЕНИЯ, ХАРАКТЕРИЗУЮЩИЕ ТРЕБОВАНИЯ К ПОРЯДКУ И ФОРМАМ КОНТРОЛЯ ЗА ПРЕДОСТАВЛЕНИЕМ МУНИЦИПАЛЬНОЙ УСЛУГИ, В ТОМ ЧИСЛЕ СО СТОРОНЫ ГРАЖДАН, ИХ ОБЪЕДИНЕНИЙ И ОРГАНИЗАЦИЙ**

44. Контроль за предоставлением муниципальной услуги, в том числе со стороны граждан, осуществляется посредством открытости деятельности при предоставлении муниципальной услуги, получения полной, актуальной и достоверной информации о порядке предоставления муниципальной услуги и возможности досудебного (внесудебного) рассмотрения обращений (жалоб) в процессе предоставления муниципальной услуги.

Контроль за предоставлением муниципальной услуги может осуществляться со стороны заявителей, направленных в адрес органов местного самоуправления, представляющих по совершенствованию нормативных правовых актов, регламентирующих предоставление муниципальной услуги; о недостатках в работе муниципального органа, его должностных лиц;

17

жалоб по фактам нарушения должностными лицами муниципального органа свобод или законных интересов заявителей.

**Глава V. ДОСУДЕБНЫЙ (ВНЕСУДЕБНЫЙ) ПОРЯДОК ОБЖАЛОВАНИЯ РЕШЕНИЙ И ДЕЙСТВИЙ (БЕЗДЕЙСТВИЯ) ОРГАНА, ПРЕДОСТАВЛЯЮЩЕГО МУНИЦИПАЛЬНУЮ УСЛУГУ, А ТАКЖЕ ЕГО ДОЛЖНОСТНЫХ ЛИЦ**

45. Заявитель может обратиться с жалобой на администрацию, предоставляющую муниципальную услугу, ее должностных лиц, муниципальных служащих Администрации, предоставляющих муниципальную услугу, в том числе в следующих случаях:

- 1) нарушение срока регистрации запроса заявителя о предоставлении муниципальной услуги;
- 2) нарушение срока предоставления муниципальной услуги;
- 3) требование предоставления заявителем документов или информации либо осуществления действий, предоставление или осуществление которых не предусмотрено нормативными правовыми актами Российской Федерации, нормативными правовыми актами Свердловской области, муниципальными правовыми актами городского округа Первоуральск для предоставления муниципальной услуги;
- 4) отказ в приеме у заявителя документов, представление которых предусмотрено нормативными правовыми актами Российской Федерации, нормативными правовыми актами Свердловской области, муниципальными правовыми актами городского округа Первоуральск для предоставления муниципальной услуги;
- 5) отказ в предоставлении муниципальной услуги, если основания отказа не предусмотрены федеральными законами и принятыми в соответствии с ними иными нормативными правовыми актами Российской Федерации, законами и иными нормативными правовыми актами Свердловской области, муниципальными правовыми актами городского округа Первоуральск;
- 6) затребование с заявителя при предоставлении муниципальной услуги платы, не предусмотренной нормативными правовыми актами Российской Федерации, нормативными правовыми актами Свердловской области, муниципальными правовыми актами городского округа Первоуральск;
- 7) отказ администрации, ее должностного лица, муниципального служащего администрации, предоставляющих муниципальную услугу, в исправлении допущенных указанным органом, его должностным лицом, муниципальным служащим опечаток и ошибок в выданных в результате предоставления муниципальной услуги документах либо нарушение установленного срока таких исправлений;
- 8) нарушение срока или порядка выдачи документов по результатам предоставления муниципальной услуги;
- 9) приостановление предоставления муниципальной услуги, если основания приостановления не предусмотрены федеральными законами и принятыми в соответствии с ними иными нормативными правовыми актами Российской Федерации, законами и иными нормативными правовыми актами Свердловской области, муниципальными правовыми актами городского округа Первоуральск;
- 10) требование у заявителя при предоставлении муниципальной услуги документов

18

или информации, отсутствие и (или) недостоверность которых не указывались при первоначальном отказе в приеме документов, необходимых для предоставления муниципальной услуги, либо в предоставлении муниципальной услуги, за исключением следующих случаев:

изменение требований нормативных правовых актов, касающихся предоставления муниципальной услуги, после первоначальной подачи заявления о предоставлении муниципальной услуги;

наличие ошибок в заявлении о предоставлении муниципальной услуги и документах, поданных заявителем после первоначального отказа в приеме документов, необходимых для предоставления муниципальной услуги, либо в предоставлении муниципальной услуги и не включенных в представленный ранее комплект документов;

истечение срока действия документов или изменение информации после первоначального отказа в приеме документов, необходимых для предоставления муниципальной услуги, либо в предоставлении муниципальной услуги;

выявление документально подтвержденного факта (признаков) ошибочного или противоправного действия (бездействия) должностного лица органа, предоставляющего муниципальную услугу, муниципального служащего органа, предоставляющего муниципальную услугу, при первоначальном отказе в приеме документов, необходимых для предоставления муниципальной услуги, либо в предоставлении муниципальной услуги. В данном случае в письменном виде за подписью руководителя органа, предоставляющего муниципальную услугу, при первоначальном отказе в приеме документов, необходимых для предоставления муниципальной услуги, заявитель уведомляется об указанном факте, а также приносятся извинения за доставленные неудобства.

46. Жалоба на администрацию, предоставляющую муниципальную услугу, может быть направлена для рассмотрения в администрацию в письменной форме на бумажном носителе, в том числе при личном приеме заявителя, в электронной форме, по почте или через МФЦ.

47. Прием жалоб на администрацию, ее должностных лиц, муниципальных служащих администрации, предоставляющих муниципальную услугу, в письменной форме на бумажном носителе осуществляется по месту предоставления муниципальной услуги.

Время приема жалоб должно совпадать со временем предоставления муниципальных услуг таким органом.

48. Прием жалоб на администрацию, предоставляющую муниципальную услугу, МФЦ в письменной форме на бумажном носителе осуществляется в любом МФЦ.

Время приема жалоб МФЦ должно совпадать со временем работы МФЦ.

МФЦ при поступлении жалобы на администрацию обеспечивает передачу указанной жалобы в администрацию на бумажном носителе или в электронном виде в порядке, установленном соглашением о взаимодействии между МФЦ и указанным органом. При этом срок такой передачи не может быть позднее следующего рабочего дня со дня поступления жалобы на администрацию.

Срок рассмотрения жалобы направленной через МФЦ исчисляется со дня регистрации указанной жалобы в уполномоченном на ее рассмотрение органе, предоставляющем муниципальную услугу.

19

49. В случае подачи жалобы на администрацию, ее должностных лиц, муниципальных служащих, предоставляющих муниципальную услугу, при личном приеме заявитель представляет документ, удостоверяющий его личность, в соответствии с законодательством Российской Федерации.

В случае если жалоба подается через представителя заявителя, также представляется документ, подтверждающий полномочия на осуществление действий от имени заявителя. В качестве документа, подтверждающего полномочия на осуществление действий от имени заявителя, может быть представлена:

- 1) оформленная в соответствии с законодательством Российской Федерации доверенность (для физических и юридических лиц);
- 2) копия решения о назначении или об избрании либо приказа о назначении физического лица на должность, в соответствии с которым такое физическое лицо обладает правом действовать от имени заявителя без доверенности.

50. В электронной форме жалоба может быть подана заявителем посредством:

- 1) официального сайта администрации, в информационно-телекоммуникационной сети Интернет (далее - сеть Интернет);
- 2) федеральной государственной информационной системы "Единый портал государственных и муниципальных услуг (функций)" (далее - Единый портал);
- 3) портала федеральной государственной информационной системы (<https://do.gosnabgi.ru/>), обеспечивающей процесс досудебного (внесудебного) обжалования решений и действий (бездействия), совершаемых при предоставлении государственных и муниципальных услуг органами, предоставляющими государственные и муниципальные услуги, их должностными лицами, государственными и муниципальными служащими (далее - информационная система досудебного обжалования);
- 4) сети Интернет.

При подаче жалобы в электронной форме документы, указанные в пункте 49 настоящей главы, могут быть представлены в форме электронных документов, подписанных электронной подписью, вид которой предусмотрен законодательством Российской Федерации, при этом документ, удостоверяющий личность заявителя, не требуется.

51. Жалоба должна содержать:

- 1) наименование органа, предоставляющего муниципальную услугу, фамилию, имя, отчество (при наличии) должностного лица органа, предоставляющего муниципальную услугу, либо муниципального служащего органа, предоставляющего муниципальную услугу, решения и действия (бездействия) которых обжалуются;
- 2) фамилию, имя, отчество (при наличии), сведения о месте жительства заявителя - физического лица либо наименование, сведения о месте нахождения заявителя - юридического лица, а также номер (номера) контактного телефона, адрес (адреса) электронной почты (при наличии) и почтовый адрес, по которым должен быть направлен ответ заявителю (за исключением случаев, когда жалоба направляется способом, указанным в пункте 50 настоящей главы);
- 3) сведения об обжалуемых решениях и действиях (бездействии) органа,



20

предоставляющего муниципальную услугу, должностного лица либо муниципального служащего органа, предоставляющего муниципальную услугу;

4) доводы, на основании которых заявитель не согласен с решением и действием (бездействием) органа, предоставляющего муниципальную услугу, должностного лица либо муниципального служащего органа, предоставляющего муниципальную услугу. Заявителем могут быть представлены документы (при наличии), подтверждающие доводы заявителя, либо их копии.

52. Администрация, предоставляющая муниципальную услугу, обеспечивает:

1) оснащение мест приема жалоб;

2) информирование заявителей о порядке обжалования решений и действий (бездействия) органов, предоставляющих муниципальные услуги, их должностных лиц, муниципальных служащих органов, предоставляющих муниципальные услуги, посредством размещения информации на стендах в местах предоставления муниципальных услуг; на их официальных сайтах в сети Интернет, на Едином портале;

3) консультирование заявителей о порядке обжалования решений и действий (бездействия) органов, предоставляющих муниципальные услуги, их должностных лиц, муниципальных служащих органов, предоставляющих муниципальные услуги, в том числе по телефону, электронной почте, при личном приеме;

4) заключение соглашений с многофункциональным центром о взаимодействии в части приема жалоб на орган, предоставляющий муниципальную услугу, и выдачи заявителям результатов рассмотрения указанных жалоб.

53. Организационный отдел администрации городского округа осуществляет следующие действия:

1) прием жалоб в соответствии с требованиями, установленными настоящей главой;

2) направление жалоб на рассмотрение Главе городского округа Первоуральск, с учетом пункта 66 настоящей главы;

3) размещение информации о жалобах на орган, предоставляющий муниципальную услугу, в реестре жалоб, поданных на решения и действия (бездействие), совершенные при предоставлении муниципальных услуг органами, предоставляющими муниципальные услуги, их должностными лицами, муниципальными служащими органов, предоставляющими муниципальные услуги, информационной системы досудебного обжалования в соответствии с Постановлением Правительства Российской Федерации от 20 ноября 2012 № 1198 "О федеральной государственной информационной системе, обеспечивающей процесс досудебного (внесудебного) обжалования решений и действий (бездействия), совершенных при предоставлении государственных и муниципальных услуг" (далее - региональный реестр жалоб).

54. В случае если в отношении поступившей жалобы на администрацию, федеральным законом установлен иной порядок (процедура) подачи и рассмотрения указанной жалобы, положения настоящей главы не применяются и заявитель уведомляется о том, что его жалоба будет рассмотрена в порядке и сроки, предусмотренные федеральным законом.

55. Жалоба на администрацию подлежит обязательной регистрации в журнале учета жалоб на решения и действия (бездействие) органа, предоставляющего муниципальные

23

1) наличие в жалобе нецензурных либо оскорбительных выражений, угроз жизни, здоровью и имуществу должностного лица, работника, а также членов его семьи. В данном случае заявителю, направившему такую жалобу, сообщается о недопустимости злоупотребления правом;

2) отсутствие возможности прочитать какую-либо часть текста жалобы, фамилию, имя, отчество (при наличии) и (или) почтовый адрес заявителя, указанные в жалобе. В данном случае жалоба не подлежит направлению на рассмотрение;

64. По результатам рассмотрения жалобы заявителю сообщается об оставлении такой жалобы без ответа в течение трех дней со дня регистрации указанной жалобы, если его фамилия и почтовый адрес подпадают под чтение.

65. В случае установления в ходе или по результатам рассмотрения жалобы на орган, предоставляющий муниципальную услугу, признаков состава административного правонарушения, предусмотренного статьей 5.63 Кодекса Российской Федерации об административных правонарушениях, или признаков состава преступления должностное лицо, наделенное полномочиями по рассмотрению жалоб на орган, предоставляющий муниципальную услугу, незамедлительно направляет соответствующие материалы в органы прокуратуры.

66. В случае если жалоба на орган, предоставляющий муниципальную услугу, подана заявителем в орган, предоставляющий муниципальные услуги, на имя должностного лица, в компетенцию которого не входит принятие решения по указанной жалобе в соответствии с требованиями пункта 56 настоящей главы, такая жалоба регистрируется в органе, предоставляющем муниципальную услугу, многофункциональном центре не позднее следующего рабочего дня со дня поступления указанной жалобы и в течение трех рабочих дней со дня регистрации такая жалоба направляется в уполномоченные на ее рассмотрение орган, предоставляющий муниципальные услуги, должностному лицу.

При этом орган или должностное лицо, перенаправившее жалобу, в письменной форме информирует о перенаправлении указанной жалобы заявителя.

67. Срок рассмотрения жалобы в случае ее переадресации, предусмотренном пунктом 66 настоящей главы, исчисляется со дня регистрации указанной жалобы в уполномоченном на ее рассмотрение органе, предоставляющем муниципальные услуги.

#### 5.1. ПОРЯДОК ОБЖАЛОВАНИЯ РЕШЕНИЯ ПО ЖАЛОБЕ

68. Если заинтересованное лицо не удовлетворено решением, принятым в ходе рассмотрения жалобы в жилищном отделе, или решение не было принято, то оно вправе обратиться с жалобой в судебные органы в установленном порядке.

#### 5.2. СПОСОБЫ ИНФОРМИРОВАНИЯ ЗАЯВИТЕЛЯ О ПОРЯДКЕ ПОДАЧИ И РАССМОТРЕНИЯ ЖАЛОБЫ, В ТОМ ЧИСЛЕ С ИСПОЛЬЗОВАНИЕМ ЕДИНОГО ПОРТАЛА

69. Администрация городского округа Первоуральск, многофункциональный центр предоставления государственных и муниципальных услуг, а также учредитель многофункционального центра предоставления государственных и муниципальных услуг обеспечивают:

1) информирование заявителей о порядке обжалования решений и действий (бездействия) муниципального органа, предоставляющего муниципальную услугу, его

24

должностных лиц, муниципальных служащих и работников, решений и действий (бездействия) многофункционального центра предоставления государственных и муниципальных услуг, его должностных лиц и работников посредством размещения информации:

на стендах в местах предоставления муниципальных услуг;  
на официальных сайтах Администрации городского округа Первоуральск (<http://www.ryabap.ru>), многофункционального центра предоставления государственных и муниципальных услуг (<http://mfc66.ru/>) и учредителя многофункционального центра предоставления государственных и муниципальных услуг (<http://dis.mfc66.ru/>);

на Едином портале в разделе "Дополнительная информация" соответствующей муниципальной услуги;

2) консультирование заявителей о порядке обжалования решений и действий (бездействия) муниципального органа, предоставляющего муниципальную услугу, его должностных лиц, муниципальных служащих и работников, решений и действий (бездействия) многофункционального центра предоставления государственных и муниципальных услуг, его должностных лиц и работников, в том числе по телефону, электронной почте, при личном приеме.

25

Приложение № 1

Председателю комитета по управлению имуществом городского округа Первоуральск

от \_\_\_\_\_

проживающего(ей) по адресу:

(адрес регистрации)

контактный телефон: \_\_\_\_\_

#### СОГЛАСИЕ на обработку персональных данных

Я, \_\_\_\_\_,

(фамилия имя отчество)

даю согласие Администрации городского округа Первоуральск, в соответствии со статьей 9 Федерального закона "О персональных данных" на автоматизированную, а также без использования средств автоматизации обработку моих персональных данных в целях принятия решения о переселении граждан из жилых помещений, признанных в установленном порядке непригодными для проживания, аварийными либо находящимися в жилых домах, подлежащих сносу, а именно на совершение действий, предусмотренных пунктом 3 статьи 3 Федерального закона "О персональных данных", со сведениями, представленными членами моей семьи в Администрацию городского округа Первоуральск.

Настоящее согласие дается на период до истечения сроков хранения соответствующей информации или документов, содержащих указанную информацию, определяемых в соответствии с законодательством Российской Федерации.

Дата:

Фамилия И.О.

26

Приложение № 2

Председателю комитета по управлению имуществом городского округа Первоуральск

от \_\_\_\_\_

проживающего(ей) по адресу:

(адрес регистрации)

контактный телефон: \_\_\_\_\_

#### ЗАЯВЛЕНИЕ

Прошу предоставить мне,

(фамилия, имя, отчество)

и членам моей семьи:

1. \_\_\_\_\_

(фамилия, имя, отчество, год рождения, степень родства)

2. \_\_\_\_\_

(фамилия, имя, отчество, год рождения, степень родства)

3. \_\_\_\_\_

(фамилия, имя, отчество, год рождения, степень родства)

жилье помещение муниципального жилищного фонда социального использования с заключением договора социального найма: \_\_\_\_\_ в связи с тем, что \_\_\_\_\_ (указать причины)

" " \_\_\_\_\_ г. \_\_\_\_\_ (подпись заявителя)

К заявлению прилагаются следующие документы:  
(№ п/п, наименование документа, № документа, дата выдачи)

27

Приложение № 3

Председателю комитета по управлению имуществом городского округа Первоуральск

от \_\_\_\_\_

проживающего(ей) по адресу:

(адрес регистрации)

контактный телефон: \_\_\_\_\_

#### ЗАЯВЛЕНИЕ

Прошу произвести мне (нам), \_\_\_\_\_,

(фамилия, имя, отчество собственника(ов))

(фамилия, имя, отчество собственника(ов))

(фамилия, имя, отчество собственника(ов))

уплату выкупной цены изымаемого помещения по адресу: \_\_\_\_\_

по соглашению от \_\_\_\_\_ 20 \_\_\_\_ г.

о переходе права собственности на изымаемое жилое помещение и уплате выкупной цены изымаемого жилого помещения, в связи с тем, что \_\_\_\_\_ (указать причины)

" " \_\_\_\_\_ г. \_\_\_\_\_ (подпись заявителя)

К заявлению прилагаются следующие документы:  
(№ п/п, наименование документа, № документа, дата выдачи)

21

услуги, и его должностных лиц, муниципальных служащих органа, предоставляющего муниципальные услуги, не позднее следующего рабочего дня со дня ее поступления.

Ведение журнала учета жалоб на решения и действия (бездействие) органа, предоставляющего муниципальные услуги, и его должностных лиц, муниципальных служащих органа, предоставляющего муниципальные услуги, осуществляется по форме и в порядке, установленных постановлением администрации городского округа.

56. Жалоба на орган, предоставляющий муниципальную услугу, порядок которой был нарушен вследствие решений и действий (бездействия) органа, предоставляющего муниципальную услугу, его должностных лиц либо муниципальных служащих, рассматривается главой городского округа Первоуральск.

57. Жалоба рассматривается в течение 15 рабочих дней со дня ее регистрации, если более короткие сроки рассмотрения указанной жалобы не установлены органом, предоставляющим муниципальную услугу, уполномоченным на ее рассмотрение.

В случае обжалования отказа органа, предоставляющего муниципальную услугу, в приеме документов у заявителя либо в исправлении допущенных опечаток и ошибок или в случае обжалования заявителем нарушения установленного срока таких исправлений жалоба на орган, предоставляющий муниципальную услугу, рассматривается в течение 5 рабочих дней со дня ее регистрации.

58. По результатам рассмотрения жалобы принимается одно из следующих решений:

1) жалоба удовлетворяется, в том числе в форме отмены принятого решения, исправления допущенных опечаток и ошибок в выданных в результате предоставления муниципальной услуги документах, возврата заявителю денежных средств, взимание которых не предусмотрено нормативными правовыми актами Российской Федерации, нормативными правовыми актами Свердловской области, муниципальными правовыми актами городского округа Первоуральск;

2) в удовлетворении жалобы отказывается.

Указанное решение принимается в письменной форме.

При удовлетворении жалобы принимает исчерпывающие меры по устранению выявленных нарушений, в том числе по выдаче заявителю результата муниципальной услуги, не позднее 5 рабочих дней со дня принятия решения, если иное не установлено законодательством Российской Федерации.

59. Ответ по результатам рассмотрения жалобы на орган, предоставляющий муниципальную услугу, направляется заявителю не позднее дня, следующего за днем принятия решения, в письменной форме. В случае если жалоба на орган, предоставляющий муниципальную услугу, была принята способом, указанным в пункте 50 настоящей главы, ответ заявителю направляется посредством информационной системы досудебного обжалования.

60. В ответе по результатам рассмотрения жалобы указываются:

1) наименование органа, рассмотревшего жалобу на орган, предоставляющий муниципальную услугу, должность, фамилия, имя, отчество (при наличии) его должностного лица, принявшего решение по жалобе;

2) номер, дата, место принятия решения, включая сведения о должностном лице,

22

работнике, решение или действие (бездействие) которого обжалуется;

3) фамилия, имя, отчество (при наличии) или наименование заявителя;

4) основания для принятия решения по жалобе;

5) решение, принятое по жалобе;

6) в случае если жалоба признана подлежащей удовлетворению:

сроки устранения выявленных нарушений, в том числе срок предоставления результата муниципальной услуги;

информация о действиях, осуществляемых органом, предоставляющим муниципальную услугу, в целях незамедлительного устранения выявленных нарушений при предоставлении муниципальной услуги;

извещения за доставленные неудобства;

информация о дальнейших действиях, которые необходимо совершить заявителю в целях получения муниципальной услуги;

7) в случае, если жалоба признана не подлежащей удовлетворению, - аргументированные разъяснения о причинах принятого решения;

8) сведения о порядке обжалования решения, принятого по жалобе.

Ответ по результатам рассмотрения жалобы подписывается главой городского округа Первоуральск.

61. По желанию заявителя ответ по результатам рассмотрения жалобы дополнительно может быть представлен не позднее дня, следующего за днем принятия решения, в форме электронного документа, подписанного электронной подписью уполномоченного на рассмотрение указанной жалобы должностного лица и (или) уполномоченного на рассмотрение жалобы органа, предоставляющего муниципальную услугу, вид которой установлен законодательством Российской Федерации.

62. Основания отказа в удовлетворении указанной жалобы:

1) наличие вступившего в законную силу решения суда по жалобе на орган, предоставляющий муниципальную услугу, о том же предмете и по тем же основаниям;

2) подача жалобы на орган, предоставляющий муниципальную услугу, лицом, полномочия которого не подтверждены в порядке, установленном законодательством Российской Федерации;

3) наличие решения по жалобе на орган, предоставляющий муниципальную услугу, принятого ранее в соответствии с требованиями настоящего положения в отношении того же заявителя и по тому же предмету указанной жалобы;

4) признание правомерными решений и действий (бездействия) органа, предоставляющего муниципальную услугу, его должностных лиц и муниципальных служащих, принятых (осуществленных) в ходе предоставления муниципальной услуги, по результатам рассмотрения жалобы на орган, предоставляющий муниципальную услугу.

63. Жалоба может быть оставлена без ответа в следующих случаях:



## ПОСТАНОВЛЕНИЕ

02.04.2021

№

560

г. Первоуральск

Об утверждении Положения об организации и ведении аварийно-спасательных и других неотложных работ в чрезвычайных ситуациях муниципального характера на территории городского округа Первоуральск

В соответствии с Федеральным законом от 21 декабря 1994 года № 68-ФЗ «О защите населения и территорий от чрезвычайных ситуаций природного и техногенного характера», постановлением Правительства Российской Федерации от 30 декабря 2003 года № 794 «О единой государственной системе предупреждения и ликвидации чрезвычайных ситуаций», Администрация городского округа Первоуральск

ПОСТАНОВЛЯЕТ:

1. Утвердить Положение об организации и ведении аварийно-спасательных и других неотложных работ в чрезвычайных ситуациях муниципального характера на территории городского округа Первоуральск (приложение).

2. Настоящее постановление опубликовать в газете «Вечерний Первоуральск» и разместить на официальном сайте городского округа Первоуральск.

3. Контроль за исполнением настоящего постановления возложить на заместителя Главы Администрации городского округа Первоуральск по взаимодействию с органами государственной власти и общественными организациями В. А. Таммава.

И. о. Главы городского округа Первоуральск,

заместитель Главы Администрации городского округа Первоуральск по жилищно-коммунальному хозяйству, городскому хозяйству и экологии

Д. Н. Поляков

Приложение  
УТВЕРЖДЕНО  
постановлением Администрации  
городского округа Первоуральск  
от 02.04.2021 № 560

### Положение об организации и ведении аварийно-спасательных и других неотложных работ в чрезвычайных ситуациях муниципального характера на территории городского округа Первоуральск

1. Аварийно-спасательные и другие неотложные работы при чрезвычайных ситуациях (далее АСДНР) – это действия по спасению людей, материальных и культурных ценностей, защите природной среды и в зоне чрезвычайных ситуаций, локализации чрезвычайных ситуаций и подавлению или доведению до минимально возможного уровня воздействия характерных для них опасных факторов, а также деятельность по всестороннему обеспечению аварийно-спасательных работ, оказанию населения, пострадавшему в чрезвычайных ситуациях, медицинской и других видов помощи, созданию условий, минимально необходимых для сохранения жизни и здоровья людей, поддержания их работоспособности.

2. Организация и проведение АСДНР осуществляются по следующим основным направлениям:

- создание группировки сил и средств АСДНР;
- организация управления АСДНР;
- ведение АСДНР;
- обеспечение АСДНР.

3. Группировка сил и средств для проведения АСДНР (далее – группировка АСДНР) создается из числа аварийно-спасательных служб, аварийно-спасательных формирований, а также подразделений организаций, специально предназначенных для проведения или участия в АСДНР в соответствии с планом действий по предупреждению и ликвидации чрезвычайных ситуаций на территории городского округа Первоуральск по решению Главы городского округа Первоуральск.

4. Глава городского округа Первоуральск может определять руководителя ликвидации чрезвычайной ситуации, который несет ответственность за проведение этих работ в соответствии с законодательством Российской Федерации, а также:

- ограничивать доступ людей и транспортных средств на территорию, на которой существует угроза возникновения чрезвычайной ситуации, а также в зону чрезвычайной ситуации;

- определять порядок разбронирования резервов материальных ресурсов, находящихся в зоне чрезвычайной ситуации, за исключением государственного материального резерва;
- определять порядок использования транспортных средств, средств связи и оповещения, а также иного имущества органов государственной власти, органов местного самоуправления и организаций;

- приостанавливать деятельность организаций, оказавшихся в зоне чрезвычайной ситуации, если существует угроза безопасности жизнедеятельности работников данной организации и иных граждан, находящихся на ее территории;

- осуществлять меры, обусловленные развитием чрезвычайной ситуации, не ограничивающие прав и свобод человека и гражданина и направленные на защиту населения, и территории городского округа Первоуральск от чрезвычайной ситуации,

создание необходимых условий для предупреждения и ликвидации чрезвычайной ситуации и минимизации ее негативного воздействия.

5. Руководитель ликвидации чрезвычайной ситуации осуществляет руководство ликвидацией чрезвычайной ситуации созданной группировкой АСДНР.

6. Решения руководителя ликвидации чрезвычайной ситуации, направленные на ликвидацию чрезвычайных ситуаций, являются обязательными для всех граждан и организаций, находящихся в зонах чрезвычайной ситуации, если иное не предусмотрено законодательством Российской Федерации.

7. Никто не вправе вмешиваться в деятельность руководителей ликвидации чрезвычайных ситуаций по руководству работами по ликвидации чрезвычайных ситуаций, иначе как отстраняя их в установленном порядке от исполнения обязанностей и приняв руководство на себя или назначив другое должностное лицо.

8. В случае крайней необходимости руководители ликвидации чрезвычайных ситуаций вправе самостоятельно принимать решения:

- о проведении эвакуационных мероприятий;
- об остановке деятельности организаций, находящихся в зонах чрезвычайных ситуаций;

- о проведении аварийно-спасательных работ на объектах и территориях организаций, находящихся в зонах чрезвычайных ситуаций;

- об ограничении доступа людей в зоны чрезвычайных ситуаций;

- о разбронировании резервов материальных ресурсов для ликвидации чрезвычайных ситуаций организаций, находящихся в зонах чрезвычайных ситуаций;

- об использовании в порядке, установленном законодательством Российской Федерации, средств связи, транспортных средств и иного имущества организаций, находящихся в зонах чрезвычайных ситуаций;

- о привлечении к проведению работ по ликвидации чрезвычайных ситуаций нештатных и общественных аварийно-спасательных формирований, а также спасателей, не являющихся в составе указанных формирований, при наличии у них документов, подтверждающих их аттестацию на проведение аварийно-спасательных работ;

- о привлечении на добровольной основе населения к проведению неотложных работ, а также отдельных граждан, не являющихся спасателями, с их согласия к проведению аварийно-спасательных работ;

- о принятии других необходимых мер, обусловленных развитием чрезвычайных ситуаций и ходом работ по их ликвидации.

8.1. Руководитель ликвидации чрезвычайных ситуаций обязан принять все меры по незамедлительному информированию Главы городского округа Первоуральск о принятых ими в случае крайней необходимости решениях.

9. Ведение АСДНР осуществляется в соответствии с планом действий по предупреждению и ликвидации чрезвычайных ситуаций.

10. Содержание аварийно-спасательных работ:

- ведение разведки маршрутов выдвижения формирований и участков (объектов) работ;

- локализация и тушение пожаров на участках (объектах) работ и путей выдвижения к ним;

- розыск пораженных, извлечение их из поврежденных и горящих зданий, завалов, заглубленных, затопленных и задымленных помещений;

- вскрытие разрушенных, поврежденных и заваленных защитных сооружений и спасение находящихся в них людей;

- подача воздуха в заваленные защитные сооружения;

- оказание первой помощи пораженным и эвакуация их в лечебные учреждения;

- вывод (вывоз) населения из опасных мест в безопасные районы;



3

- санитарная обработка людей и обеззараживание их одежды, территории, сооружений, техники, продовольствия, воды.

11. Содержание других неотложных работ:

- прокладка колонных путей и устройство проездов (проходов) в завалах;
- локализация аварий на газовых, энергетических, водопроводных, канализационных и технологических сетях;
- укрепление или обрушение конструкций зданий и сооружений, угрожающих обвалом и препятствующих безопасному проведению аварийно-спасательных работ;
- ремонт и восстановление разрушенных линий связи;
- обнаружение, обезвреживание и уничтожение взрывоопасных предметов;
- ремонт и восстановление поврежденных защитных сооружений.

12. Для обеспечения непрерывного ведения спасательных работ группировка АСДНР может состоять из одного или двух эшелонов и резерва.

13. Количество эшелонов и группировке определяется объемом и условиями выполнения спасательных работ, наличием сил, особенностей их размещения в исходном районе и возможной готовностью во времени к выполнению задач в очагах поражения.

14. При наличии двух эшелонов первый эшелон предназначается для немедленного развертывания спасательных работ и ведения их в высоком темпе. В состав первого эшелона включаются наиболее мобильные и соответственно технически оснащенные силы, способные в короткие сроки прибыть к очагу поражения и приступить к проведению работ.


15. Второй эшелон предназначается для наращивания усилий и расширения фронта спасательных работ, замены сил первого эшелона.

16. Резерв предназначается для решения внезапно возникающих задач в ходе выполнения спасательных работ, а также для наращивания усилий в целях сокращения сроков завершения работ.

17. Обеспечение АСДНР осуществляется за счет собственных ресурсов аварийно-спасательных служб, аварийно-спасательных формирований, организаций, участвующих в проведении АСДНР, а также за счет имеющихся резервов материальных ресурсов.

18. По рекомендации комиссии по предупреждению и ликвидации чрезвычайных ситуаций и обеспечению пожарной безопасности Администрации городского округа Первоуральск Глава городского округа Первоуральск к обеспечению АСДНР может привлечь спасательные службы обеспечения гражданской обороны городского округа Первоуральск.

19. Финансирование АСДНР осуществляется в соответствии с законодательством Российской Федерации.



**АДМИНИСТРАЦИЯ ГОРОДСКОГО ОКРУГА ПЕРВОУРАЛЬСК**  
**ПОСТАНОВЛЕНИЕ**

05.04.2021 № 565

г. Первоуральск

Об утверждении Перечня управляющих организаций для управления многоквартирными домами, расположенными на территории городского округа Первоуральск, в отношении которых собственниками помещений в многоквартирном доме не выбран способ управления таким домом или выбранный способ управления не реализован, не определена управляющая организация

В соответствии со статьей 161 Жилищного кодекса Российской Федерации, Постановлением Правительства Российской Федерации от 21 декабря 2018 года № 1616 «Об утверждении Правил определения управляющей организации для управления многоквартирным домом, в отношении которого собственниками помещений в многоквартирном доме не выбран способ управления таким домом или выбранный способ управления не реализован, не определена управляющая организация», постановлением Администрации городского округа Первоуральск от 18.12.2020 года № 2460 «Об утверждении Порядка формирования Перечня организаций для управления многоквартирными домами, расположенными на территории городского округа Первоуральск, в отношении которых собственниками помещений в многоквартирном доме не выбран способ управления таким домом или выбранный способ управления не реализован, не определена управляющая организация», руководствуясь Уставом городского округа Первоуральск. Администрация городского округа Первоуральск

ПОСТАНОВЛЯЕТ:

1. Утвердить Перечень управляющих организаций для управления многоквартирными домами, расположенными на территории городского округа Первоуральск, в отношении которых собственниками помещений в многоквартирном доме не выбран способ управления таким домом или выбранный способ управления не реализован, не определена управляющая организация (прилагается).
2. Управлению жилищно-коммунального хозяйства и строительства городского округа Первоуральск (Копытова Н.А.) разместить утвержденный Перечень в государственной информационной системе жилищно-коммунального хозяйства.
3. Настоящее постановление разместить на официальном сайте городского округа Первоуральск и опубликовать в газете «Екатеринбургский Первоуральск».

2

4. Контроль за исполнением настоящего постановления возложить на заместителя Главы Администрации городского округа Первоуральск по жилищно-коммунальному хозяйству, городскому хозяйству и экологии Поздкова ДН.

И.о. Главы городского округа Первоуральск, заместитель Главы Администрации по жилищно-коммунальному хозяйству, городскому хозяйству и экологии Д.Н. Поздков

Администрация городского округа Первоуральск информирует население о предоставлении земельного участка с кадастровым номером 66:58:0103001:667 площадью 1331 кв. метр в собственность за плату, с видом разрешенного использования - для индивидуального жилищного строительства, расположенного по адресу: Свердловская обл., г. Первоуральск.

Заявления о намерении участвовать в аукционе по продаже земельного участка принимаются с 06.04.2021 г. по 05.05.2021 г. в форме электронного документа в виде файла в формате doc, docx, txt, xls, xlsx, rtf на адрес официальной электронной почты kui@prvadm.ru.

Заявления, поданные в форме электронного документа, не подписанные электронной подписью или усиленной квалифицированной электронной подписью, либо подписанные электронной подписью, срок действия которой истек на момент поступления заявления, при подведении итогов публикации не учитываются.

- Администрация городского округа Первоуральск информирует население о предоставлении земельного участка с кадастровым номером 66:58:0103001:663 площадью 1466 кв. метров в собственность за плату, с видом разрешенного использования - для индивидуального жилищного строительства, расположенного по адресу: Свердловская обл., г. Первоуральск.

Заявления о намерении участвовать в аукционе по продаже земельного участка принимаются с 06.04.2021 г. по 05.05.2021 г. в форме электронного документа в виде файла в формате doc, docx, txt, xls, xlsx, rtf на адрес официальной электронной почты kui@prvadm.ru.

Заявления, поданные в форме электронного документа, не подписанные электронной подписью или усиленной квалифицированной электронной подписью, либо подписанные электронной подписью, срок действия которой истек на момент поступления заявления, при подведении итогов публикации не учитываются.

- Администрация городского округа Первоуральск информирует население о предоставлении земельного участка с кадастровым номером 66:58:0103001:657 площадью 1320 кв. метров в собственность за плату, с видом разрешенного использования - для индивидуального жилищного строительства, расположенного по адресу: Свердловская обл., г. Первоуральск.

Заявления о намерении участвовать в аукционе по продаже земельного участка принимаются с 06.04.2021 г. по 05.05.2021 г. в форме электронного документа в виде файла в формате doc, docx, txt, xls, xlsx, rtf на адрес официальной электронной почты kui@prvadm.ru.

Заявления, поданные в форме электронного документа, не подписанные электронной подписью или усиленной квалифицированной электронной подписью, либо подписанные электронной подписью, срок действия которой истек на момент поступления заявления, при подведении итогов публикации не учитываются.

подписанные электронной подписью или усиленной квалифицированной электронной подписью, либо подписанные электронной подписью, срок действия которой истек на момент поступления заявления, при подведении итогов публикации не учитываются.

- Администрация городского округа Первоуральск информирует население о предоставлении земельного участка с кадастровым номером 66:58:0103001:669 площадью 1320 кв. метров в собственность за плату, с видом разрешенного использования - для индивидуального жилищного строительства, расположенного по адресу: Свердловская обл., г. Первоуральск.

Заявления о намерении участвовать в аукционе по продаже земельного участка принимаются с 06.04.2021 г. по 05.05.2021 г. в форме электронного документа в виде файла в формате doc, docx, txt, xls, xlsx, rtf на адрес официальной электронной почты kui@prvadm.ru.

Заявления, поданные в форме электронного документа, не подписанные электронной подписью или усиленной квалифицированной электронной подписью, либо подписанные электронной подписью, срок действия которой истек на момент поступления заявления, при подведении итогов публикации не учитываются.

- Администрация городского округа Первоуральск информирует население о предоставлении земельного участка с кадастровым номером 66:58:0103001:676 площадью 1320 кв. метров в собственность за плату, с видом разрешенного использования - для индивидуального жилищного строительства, расположенного по адресу: Свердловская обл., г. Первоуральск.

Заявления о намерении участвовать в аукционе по продаже земельного участка принимаются с 06.04.2021 г. по 05.05.2021 г. в форме электронного документа в виде файла в формате doc, docx, txt, xls, xlsx, rtf на адрес официальной электронной почты kui@prvadm.ru.

Заявления, поданные в форме электронного документа, не подписанные электронной подписью или усиленной квалифицированной электронной подписью, либо подписанные электронной подписью, срок действия которой истек на момент поступления заявления, при подведении итогов публикации не учитываются.

- Администрация городского округа Первоуральск информирует население о предоставлении земельного участка с кадастровым номером 66:58:0103001:681 площадью 1318 кв. метров в собственность за плату, с видом разрешенного использования - для индивидуального жилищного строительства, расположенного по адресу: Свердловская обл., г. Первоуральск.

Заявления о намерении участвовать в аукционе по продаже земельного участка принимаются с 06.04.2021 г. по 05.05.2021 г. в форме электронного документа в виде файла в формате doc, docx, txt, xls, xlsx, rtf на адрес официальной электронной почты kui@prvadm.ru.

Заявления, поданные в форме электронного документа, не подписанные электронной подписью или усиленной квалифицированной электронной подписью, либо подписанные электронной подписью, срок действия которой истек на момент поступления заявления, при подведении итогов публикации не учитываются.

- Администрация городского округа Первоуральск информирует население о предоставлении земельного участка с кадастровым номером 66:58:0103001:686 площадью 1425 кв. метров в собственность за плату, с видом разрешенного использования - для индивидуального жилищного строительства, расположенного по адресу: Свердловская обл., г. Первоуральск.

Заявления о намерении участвовать в аукционе по продаже земельного участка принимаются с 06.04.2021 г. по 05.05.2021 г. в форме электронного документа в виде файла в формате doc, docx, txt, xls, xlsx, rtf на адрес официальной электронной почты kui@prvadm.ru.

Заявления, поданные в форме электронного документа, не подписанные электронной подписью или усиленной квалифицированной электронной подписью, либо подписанные электронной подписью, срок действия которой истек на момент поступления заявления, при подведении итогов публикации не учитываются.

- Администрация городского округа Первоуральск информирует население о предоставлении земельного участка с кадастровым номером 66:58:0103001:670 площадью 1326 кв. метров в собственность за плату, с видом разрешенного использования - для индивидуального жилищного строительства, расположенного по адресу: Свердловская обл., г. Первоуральск.

Заявления о намерении участвовать в аукционе по продаже земельного участка принимаются с 06.04.2021 г. по 05.05.2021 г. в форме электронного документа в виде файла в формате doc, docx, txt, xls, xlsx, rtf на адрес официальной электронной почты kui@prvadm.ru.

Заявления, поданные в форме электронного документа, не подписанные электронной подписью или усиленной квалифицированной электронной подписью, либо подписанные электронной подписью, срок действия которой истек на момент поступления заявления, при подведении итогов публикации не учитываются.

- Администрация городского округа Первоуральск информирует население о предоставлении земельного участка с кадастровым номером 66:58:0103001:655 площадью 1317 кв. метров в собственность за плату, с видом разрешенного использования - для индивидуального жилищного строительства, расположенного по адресу: Свердловская обл., г. Первоуральск.

Заявления о намерении участвовать в аукционе по продаже земельного участка принимаются с 06.04.2021 г. по 05.05.2021 г. в форме электронного документа в виде файла в формате doc, docx, txt, xls, xlsx, rtf на адрес официальной электронной почты kui@prvadm.ru.

Заявления, поданные в форме электронного документа, не подписанные электронной подписью или усиленной квалифицированной электронной подписью, либо подписанные электронной подписью, срок действия которой истек на момент поступления заявления, при подведении итогов публикации не учитываются.

- Администрация городского округа Первоуральск информирует население о предоставлении земельного участка с кадастровым номером 66:58:0103001:660 площадью 1358 кв. метров в собственность за плату, с видом разрешенного использования - для индивидуального жилищного строительства, расположенного по адресу: Свердловская обл., г. Первоуральск.

Заявления о намерении участвовать в аукционе по продаже земельного участка принимаются с 06.04.2021 г. по 05.05.2021 г. в форме электронного документа в виде файла в формате doc, docx, txt, xls, xlsx, rtf на адрес официальной электронной почты kui@prvadm.ru.

Заявления, поданные в форме электронного документа, не подписанные электронной подписью или усиленной квалифицированной электронной подписью, либо подписанные электронной подписью, срок действия которой истек на момент поступления заявления, при подведении итогов публикации не учитываются.

- Администрация городского округа Первоуральск информирует население о предоставлении земельного участка с кадастровым номером 66:58:0103001:659 площадью 1218 кв. метров в собственность за плату, с видом разрешенного использования - для индивидуального жилищного строительства, расположенного по адресу: Свердловская обл., г. Первоуральск.

Заявления о намерении участвовать в аукционе по продаже земельного участка принимаются с 06.04.2021 г. по 05.05.2021 г. в форме электронного документа в виде файла в формате doc, docx, txt, xls, xlsx, rtf на адрес официальной электронной почты kui@prvadm.ru.

Заявления, поданные в форме электронного документа, не подписанные электронной подписью или усиленной квалифицированной электронной подписью, либо подписанные электронной подписью, срок действия которой истек на момент поступления заявления, при подведении итогов публикации не учитываются.

Приложение УТВЕРЖДЕН постановлением Администрации городского округа Первоуральск от «05» 04.2021 г. № 565													
ПЕРЕЧЕНЬ УПРАВЛЯЮЩИХ ОРГАНИЗАЦИЙ ДЛЯ УПРАВЛЕНИЯ МНОГОКВАРТИРНЫМ ДОМОМ, РАСПОЛОЖЕННЫМ НА ТЕРРИТОРИИ ГОРОДСКОГО ОКРУГА ПЕРВОУРАЛЬСК, В ОТНОШЕНИИ КОТОРОГО СОБСТВЕННИКАМИ ПОМЕЩЕНИЙ В МНОГОКВАРТИРНОМ ДОМЕ НЕ ВЫБРАН СПОСОБ УПРАВЛЕНИЯ ТАКИМ ДОМОМ ИЛИ ВЫБРАННЫЙ СПОСОБ УПРАВЛЕНИЯ НЕ РЕАЛИЗОВАН, НЕ ОПРЕДЕЛЕНА УПРАВЛЯЮЩАЯ ОРГАНИЗАЦИЯ													
п/п	Сведения об управляющей организации							Сведения о включении организации в Перечень			Сведения об исключении организации из Перечня		
	Наименование	ОГРН	ИНН	Юридический адрес	Лицензия на осуществление предпринимательской деятельности по управлению многоквартирными домами			Дата включения	Основание включения		Дата исключения	Основание исключения	
					Номер лицен-зии	Дата выдачи лицен-зии	Дата истечения срока лицен-зии		Заявление о включении в перечень организаций/Протокол рассмотрения заявок на участие в конкурсе по отбору управляющей организации для управления многоквартирным домом	Дата, номер			
1	2	3	4	5	6	7	8	9	10	11	12	13	
1	Общество с ограниченной ответственностью Управляющая компания «БИЗНЕС ГРУПП» (ООО УК «БИЗНЕС ГРУПП»)	1186658044759	6684031968	623286, Свердловская область, город Рева, улица Спортивная, дом 43, квартира 45	979	13.08.19	13.08.24	01.04.21	Протокол рассмотрения заявок на участие в конкурсе по отбору управляющей организации для управления многоквартирным домом	15.03.21 б/н			

подписанные электронной подписью или усиленной квалифицированной электронной подписью, либо подписанные электронной подписью, срок действия которой истек на момент поступления заявления, при подведении итогов публикации не учитываются.

- Администрация городского округа Первоуральск информирует население о предоставлении земельного участка с кадастровым номером 66:58:0103001:664 площадью 1231 кв. метр в собственность за плату, с видом разрешенного использования - для индивидуального жилищного строительства, расположенного по адресу: Свердловская обл., г. Первоуральск.

Заявления о намерении участвовать в аукционе по продаже земельного участка принимаются с 06.04.2021 г. по 05.05.2021 г. в форме электронного документа в виде файла в формате doc, docx, txt, xls, xlsx, rtf на адрес официальной электронной почты kui@prvadm.ru.

Заявления, поданные в форме электронного документа, не подписанные электронной подписью или усиленной квалифицированной электронной подписью, либо подписанные электронной подписью, срок действия которой истек на момент поступления заявления, при подведении итогов публикации не учитываются.

- Администрация городского округа Первоуральск информирует население о предоставлении земельного участка с кадастровым номером 66:58:0103001:656 площадью 1146 кв. метров в собственность за плату, с видом разрешенного использования - для индивидуального жилищного строительства, расположенного по адресу: Свердловская обл., г. Первоуральск, северо-восточнее ул. Луговая.

Заявления о намерении участвовать в аукционе по продаже земельного участка принимаются с 06.04.2021 г. по 05.05.2021 г. в форме электронного документа в виде файла в формате doc, docx, txt, xls, xlsx, rtf на адрес официальной электронной почты kui@prvadm.ru.

Заявления, поданные в форме электронного документа, не подписанные электронной подписью или усиленной квалифицированной электронной подписью, либо подписанные электронной подписью, срок действия которой истек на момент поступления заявления, при подведении итогов публикации не учитываются.

- Администрация городского округа Первоуральск информирует население о предоставлении земельного участка с кадастровым номером 66:58:0103001:654 площадью 1288 кв. метров в собственность за плату, с видом разрешенного использования - для индивидуального жилищного строительства, расположенного по адресу: Свердловская обл., г. Первоуральск.







2

1) Пункт 6.12.2. изложить в следующей редакции:  
«6.12.2. проведение медицинского осмотра в установленном порядке в соответствии с Приказом Минздрава России от 28 января 2021 года № 29Н «Об утверждении Порядка проведения обязательных предварительных и периодических медицинских осмотров работников, предусмотренных частью четвертой статьи 213 Трудового кодекса Российской Федерации, перечня медицинских противопоказаний к осуществлению работ с вредными и (или) опасными производственными факторами, а также работам, при выполнении которых проводятся обязательные предварительные и периодические медицинские осмотры»;  
с результатами проведенных исследований подлежащим контингентам: исследование крови на сифилис, мазки на гонорею, исследования на носительство возбудителей кишечных инфекций бактериальной и вирусной этиологии (в соответствии с пунктом 10.6.2. СанПиН 3.1.1.3.108-13 «Профилактика острых кишечных инфекций») и серологическое обследование на брюшной тиф, исследования на гельминтозы и кишечные паразитозы (в соответствии с СанПиН 3.2.3215-14 «Профилактика паразитарных болезней на территории Российской Федерации»);».

2) Пункт 8.3.2. изложить в следующей редакции:  
«8.3.2. прохождение медицинского осмотра в установленном порядке в соответствии с Приказом Минздрава России от 28 января 2021 года № 29Н «Об утверждении Порядка проведения обязательных предварительных и периодических медицинских осмотров работников, предусмотренных частью четвертой статьи 213 Трудового кодекса Российской Федерации, перечня медицинских противопоказаний к осуществлению работ с вредными и (или) опасными производственными факторами, а также работам, при выполнении которых проводятся обязательные предварительные и периодические медицинские осмотры»;  
с результатами проведенных исследований подлежащим контингентам: исследование крови на сифилис, мазки на гонорею, исследования на носительство возбудителей кишечных инфекций бактериальной и вирусной этиологии (в соответствии с пунктом 10.6.2. СанПиН 3.1.1.3.108-13 «Профилактика острых кишечных инфекций») и серологическое обследование на брюшной тиф, исследования на гельминтозы и кишечные паразитозы (в соответствии с СанПиН 3.2.3215-14 «Профилактика паразитарных болезней на территории Российской Федерации»); мазок из зева и носа на наличие патогенного стафилококка.».

2. Опубликовать настоящее постановление в газете «Вечерний Первоуральск» и разместить на официальном сайте городского округа Первоуральск;  
3. Настоящее постановление вступает в силу с 01 апреля 2021 года.  
4. Контроль за исполнением данного постановления оставляю за собой.

И.о. Главы городского округа Первоуральск,  
заместитель Главы Администрации по  
жилищно-коммунальному хозяйству,  
городскому хозяйству и экологии

Д.Н. Поляков

обеспечения научной деятельности, ветеринарного обслуживания, рынков, магазинов, общественного питания, гостиничного обслуживания.

Зона сосредоточенных на относительно небольшой территории объектов используемых:

- в целях обеспечения удовлетворения бытовых, социальных и духовных потребностей человека;

- в целях извлечения прибыли на основании торговой, банковской и иной предпринимательской деятельности.

Основные виды разрешенные использования:

Социальное обслуживание	Размещение зданий, предназначенных для оказания гражданам социальной помощи	3.2
(в ред. Решения Первоуральской городской Думы от 27.02.2020 N 265)		
Дома социального обслуживания	Размещение зданий, предназначенных для размещения домов престарелых, домов ребенка, детских домов, пунктов ночлега для бездомных граждан; размещение объектов капитального строительства для временного размещения вынужденных переселенцев, лиц, признанных беженцами	3.2.1
(введен Решением Первоуральской городской Думы от 27.02.2020 N 265)		
Оказание социальной помощи населению	Размещение зданий, предназначенных для служб психологической и бесплатной юридической помощи, социальных, пенсионных и иных служб (службы занятости населения, пункты питания малоимущих граждан), в которых осуществляется прием граждан по вопросам оказания социальной помощи и назначения социальных или пенсионных выплат, а также для размещения общественных некоммерческих организаций; некоммерческих фондов, благотворительных организаций, клубов по интересам	3.2.2
(введен Решением Первоуральской городской Думы от 27.02.2020 N 265)		
Оказание услуг связи	Размещение зданий, предназначенных для размещения пунктов оказания услуг почтовой, телеграфной, междугородней и международной телефонной связи	3.2.3
(введен Решением Первоуральской городской Думы от 27.02.2020 N 265)		
Общественные здания	Размещение зданий, предназначенных для размещения общежитий, предназначенных для проживания граждан на время их работы, службы или обучения, за исключением зданий, размещение которых предусмотрено содержанием вида разрешенного использования с кодом 4.7	3.2.4
(введен Решением Первоуральской городской Думы от 27.02.2020 N 265)		
Бытовое обслуживание	Бытовое обслуживание; размещение объектов капитального строительства, предназначенных для оказания населению или организациям бытовых услуг (мастерские мелкого ремонта, ателье, бани, парикмахерские, прачечные, химчистки, похоронные	3.3

2

Администрация городского округа Первоуральск информирует население о предоставлении земельного участка посредством проведения торгов.

Заявления о намерении участвовать в аукционе принимаются с 08.04.2021 г. по 14.05.2021 г. по адресу: Свердловская обл., г. Первоуральск, ул. Ватутина, д. 41, каб. 222, по предварительному звонку тел. (3439) 64-95-03, в рабочие дни с 08-30 до 16-30.

Дата, место и время проведения аукциона – 26.05.2021 г. с 09.30 ч. по адресу: Свердловская обл., г. Первоуральск, ул. Ватутина, д. 41, зал заседаний.

Более подробная информация опубликована на официальном сайте [www.torgi.gov.ru](http://www.torgi.gov.ru) или по тел. (3439) 64-95-03.

В связи с санитарно-эпидемиологической ситуацией возможен перенос места представления заявки на 1 этаж здания Администрации городского округа Первоуральск, по адресу 623109, Свердловская область, г. Первоуральск, ул. Ватутина, 41.

	бюро)	
Культурное развитие	Размещение зданий и сооружений, предназначенных для размещения объектов культуры	3.6
(в ред. Решения Первоуральской городской Думы от 27.02.2020 N 265)		
Объекты культурно-досуговой деятельности	Размещение зданий, предназначенных для размещения музеев, выставочных залов, художественных галерей, домов культуры, библиотек, кинотеатров и кинозалов, театров, филармоний, концертных залов, планетариев	3.6.1
(введен Решением Первоуральской городской Думы от 27.02.2020 N 265)		
Общественное управление	Размещение зданий, предназначенных для размещения органов и организаций общественного управления	3.8
(в ред. Решения Первоуральской городской Думы от 27.02.2020 N 265)		
Государственное управление	Размещение зданий, предназначенных для размещения государственных органов, государственного пенсионного фонда, органов местного самоуправления, судов, а также организаций, непосредственно обеспечивающих их деятельность или оказывающих государственные и (или) муниципальные услуги	3.8.1
(введен Решением Первоуральской городской Думы от 27.02.2020 N 265)		
Деловое управление	Размещение объектов капитального строительства с целью: размещения объектов управленческой деятельности, не связанной с государственным или муниципальным управлением и оказанием услуг, а также с целью обеспечения совершения сделок, не требующих передачи товара в момент их совершения между организациями, в том числе биржевая деятельность (за исключением банковской и страховой деятельности)	4.1
Объекты торговли (торговые центры, торгово-развлекательные центры (комплексы))	Размещение объектов капитального строительства, общей площадью свыше 5000 кв. м с целью размещения одной или нескольких организаций, осуществляющих продажу товаров, и (или) оказание услуг в соответствии с содержанием видов разрешенного использования с кодами 4.5 - 4.7; размещение гаражей и (или) стоянок для автомобилей сотрудников и посетителей торгового центра	4.2
(в ред. Решения Первоуральской городской Думы от 27.02.2020 N 265)		
Рынки	Размещение объектов капитального строительства, сооружений, предназначенных для организации постоянной или временной торговли (ярмарка, рынок, базар), с учетом того, что каждое из торговых мест не располагает торговой площадью более 200 кв. м; размещение гаражей и (или) стоянок для автомобилей сотрудников и посетителей рынка	4.3
Магазины	Размещение объектов капитального строительства, предназначенных для продажи товаров, торговая площадь которых составляет до 5000 кв. м	4.4
Банковская и страховая	Размещение объектов капитального строительства, предназначенных для размещения организаций, оказывающих банковские и	4.5

3

Утверждаю  
Председатель Комитета по управлению  
имуществом Администрации городского  
округа Первоуральск  
  
Т.А. Максменко

#### Извещение о проведении аукциона № 2605-2021

1. Администрация городского округа Первоуральск (адрес: 623109, г. Первоуральск, Свердловской области, ул. Ватутина, 41, тел: (3439) 64-95-03 email: [prvadm@prvadm.ru](mailto:prvadm@prvadm.ru), ОКПО 04042053, ОГРН 1036601476922, ИНН 6625004730, КПП 668401001) – организатор аукциона (далее – Организатор аукциона) сообщает о проведении аукциона на право заключения договора аренды земельного участка.

2. Администрация городского округа Первоуральск, в лице Комитета по управлению имуществом Администрации городского округа Первоуральск – уполномоченный орган (далее – Уполномоченный орган).

3. Сведения об аукционах.

3.1. Лот № 1

3.1.1. Предмет аукциона: право на заключение договора аренды земельного участка, с кадастровым номером 66:58:0701006:1113 местоположение: Российская Федерация, Свердловская обл., г. Первоуральск, п. Кузино, ул. Вайнера, 166, категория земель – земли населенных пунктов, общей площадью 2834 кв. метров, сроком на 30 (Тридцать) месяцев.

3.1.2. Права на земельный участок, их ограничения.

Государственная собственность земельного участка не разграничена, земельный участок не обременен правами третьих лиц.

Ограничения использования земельного участка отсутствуют.

3.1.3. Решение о проведении аукциона – Распоряжение Администрации городского округа Первоуральск от 26.03.2021 г. № 126 «О проведении аукциона на право заключения договора аренды земельного участка с кадастровым номером 66:58:0701006:1113».

3.1.4. Вид разрешенного использования земельного участка согласно выписки из Единого государственного реестра недвижимости – магазины.

В соответствии с Правилами землепользования и застройки территории городского округа Первоуральск утвержденными Решением Первоуральской городской Думы от 26 августа 2010 года № 241 земельный участок расположен в территориальной зоне ОД(К)-комплексная общественно-деловая зона.

Территории, застроенные или планируемые к застройке объектами социального обслуживания, бытового обслуживания, здравоохранения, образования и просвещения, культурного развития, религиозного использования, общественного управления,

1

деятельность	страховые услуги	
(в ред. Решения Первоуральской городской Думы от 27.02.2020 N 265)		
Общественное питание	Размещение объектов капитального строительства в целях устройства мест общественного питания (рестораны, кафе, столовые, закусочные, бары)	4.6
Гостиничное обслуживание	Размещение гостиниц, а также иных зданий, используемых с целью извлечения предпринимательской выгоды из предоставления жилого помещения для временного проживания в них	4.7
Развлечения	Размещение зданий и сооружений, предназначенных для развлечения	4.8
(в ред. Решения Первоуральской городской Думы от 27.02.2020 N 265)		
Развлекательные мероприятия	Размещение зданий и сооружений, предназначенных для организации развлекательных мероприятий, путешествий, для размещения дискотек и танцевальных площадок, ночных клубов, аквапарков, боулинга, аттракционов и т.п., игровых автоматов (кроме игрового оборудования, используемого для проведения азартных игр), игровых площадок	4.8.1
(введен Решением Первоуральской городской Думы от 27.02.2020 N 265)		
Проведение азартных игр	Размещение зданий и сооружений, предназначенных для размещения букмекерских контор, тотализаторов, их пунктов приема ставок вне игровых зон	4.8.2
(введен Решением Первоуральской городской Думы от 27.02.2020 N 265)		

Вспомогательные виды использования:

Коммунальное обслуживание	Размещение зданий и сооружений в целях обеспечения физических и юридических лиц коммунальными услугами	3.1
(в ред. Решения Первоуральской городской Думы от 27.02.2020 N 265)		
Предоставление коммунальных услуг	Размещение зданий и сооружений, обеспечивающих поставку воды, тепла, электричества, газа, отвод канализационных стоков, очистку и уборку объектов недвижимости (котельных, водозаборов, очистных сооружений, насосных станций, водопроводов, линий электропередачи, трансформаторных подстанций, газопроводов, линий связи, телефонных станций, канализаций, стояков, гаражей и мастерских для обслуживания уборочной и аварийной техники, сооружений, необходимых для сбора и плавки снега)	3.1.1
(введен Решением Первоуральской городской Думы от 27.02.2020 N 265)		

4



Административные здания организаций, обеспечивающих предоставление коммунальных услуг	Размещение зданий, предназначенных для приема физических и юридических лиц в связи с предоставлением им коммунальных услуг	3.1.2
(введен Решением Первоуральской городской Думы от 27.02.2020 N 265)		
Позиция исключена. - Решение Первоуральской городской Думы от 27.02.2020 N 265		
Земельные участки (территории) общего пользования	Земельные участки общего пользования	12.0
(в ред. Решения Первоуральской городской Думы от 27.02.2020 N 265)		
Улично-дорожная сеть	Размещение объектов улично-дорожной сети: автомобильных дорог, трамвайных путей и пешеходных тротуаров в границах населенных пунктов, пешеходных переходов, бульваров, площадей, проездов, велосодорожек и объектов велотранспортной и инженерной инфраструктуры; размещение придорожных стоянок (парковок) транспортных средств в границах городских улиц и дорог, за исключением предусмотренных видами разрешенного использования с кодами 2.7.1, 4.9, 7.2.3, а также некапитальных сооружений, предназначенных для охраны транспортных средств	12.0.1
(введен Решением Первоуральской городской Думы от 27.02.2020 N 265)		
Благоустройство территории	Размещение декоративных, технических, планировочных, конструктивных устройств, элементов озеленения, различных видов оборудования и оформления, малых архитектурных форм, некапитальных нестационарных строений и сооружений, информационных щитов и указателей, применяемых как составные части благоустройства территории, общественных туалетов	12.0.2
(введен Решением Первоуральской городской Думы от 27.02.2020 N 265)		
Хранение автотранспорта	Размещение отдельно стоящих и пристроенных гаражей, в том числе подземных, предназначенных для хранения автотранспорта, в том числе с разделением на машино-места, за исключением гаражей, размещение которых предусмотрено содержанием вида разрешенного использования с кодом 4.9	2.7.1
(введен Решением Первоуральской городской Думы от 27.02.2020 N 265)		

(в ред. Решения Первоуральской городской Думы от 26.09.2019 N 213)									
3.1	Объекты культурно-досуговой деятельности	0,06 га	Не подлежит установлению	Не более 0,5	более 5 м от границ "красных линий", минимальное расстояние от объекта капитального строительства до границы земельного участка 3 м	1 раб. место	Не подлежит установлению	Не более 3 этажей	Не подлежит установлению
(п. 3.1 введен Решением Первоуральской городской Думы от 27.02.2020 N 265)									
4.	Общественное управление	0,05 га	Не подлежит установлению	Не более 0,7	более 5 м от границ "красных линий", минимальное расстояние от объекта капитального строительства до границы земельного участка 3 м	1 раб. место	Не подлежит установлению	Не более 5 этажей	Не подлежит установлению
(в ред. Решения Первоуральской городской Думы от 26.09.2019 N 213)									
4.1	Государственное управление	0,05 га	Не подлежит установлению	Не более 0,7	более 5 м от границ "красных линий", минимальное расстояние от объекта капитального строительства до границы земельного участка 3 м	1 раб. место	Не подлежит установлению	Не более 5 этажей	Не подлежит установлению
(п. 4.1 введен Решением Первоуральской городской Думы от 27.02.2020 N 265)									
5.	Деловое управление	0,1 га	Не подлежит установлению	Не более 0,5	более 5 м от границ "красных линий", минимальное расстояние от объекта капитального строительства до границы земельного участка 3 м	Не подлежит установлению			
(в ред. Решения Первоуральской городской Думы от 26.09.2019 N 213)									
6.	Объекты торговли (торговые)	0,1 га	Не подлежит установлению	Не более 0,5	более 5 м от границ "красных линий", минимальное расстояние от объекта	Не подлежит установлению			

Предельные (минимальные и (или) максимальные) размеры земельных участков и предельные параметры разрешенного строительства, реконструкции объектов капитального строительства: (абзац введен Решением Первоуральской городской Думы от 29.06.2017 N 629)

п/п	Наименование вида разрешенного использования	Объект капитального строительства	Параметры земельного участка			Параметры объекта капитального строительства				Иные показатели
			размер	коэфф. застройки	Отступы от границ	Емкость/мощность (кол-во, площадь, рабочее место)	Кол-во этажей	высота		
			мин.	макс.		мин.	макс.			
Основной вид использования										
1.	Социальное обслуживание		0,1 га	Не подлежит установлению	Не более 0,7	5 м от границ "красных линий", минимальное расстояние от объекта капитального строительства до границы земельного участка 3 м	1 раб. место	Не подлежит установлению	Не более 3 этажей	Не подлежит установлению
(в ред. Решения Первоуральской городской Думы от 26.09.2019 N 213)										
1.1	Дома социального обслуживания		0,1 га	Не подлежит установлению	Не более 0,7	5 м от границ "красных линий", минимальное расстояние от объекта капитального строительства до границы земельного участка 3 м	1 раб. место	Не подлежит установлению	Не более 3 этажей	Не подлежит установлению
(п. 1.1 введен Решением Первоуральской городской Думы от 27.02.2020 N 265)										
1.2	Оказание социальной		0,1 га	Не подлежит установлению	Не более 0,7	5 м от границ "красных линий", минимальное	1 раб. место	Не подлежит установлению	Не более 3 этажей	Не подлежит

	центры, торгово-развлекательные центры (комплексы))					капитального строительства до границы земельного участка 3 м		
(в ред. Решения Первоуральской городской Думы от 26.09.2019 N 213)								
7.	Рынки		0,1 га	Не подлежит установлению	Не более 0,5	5 м от границ "красных линий", минимальное расстояние от объекта капитального строительства до границы земельного участка 3 м	Не подлежит установлению	
(в ред. Решения Первоуральской городской Думы от 26.09.2019 N 213)								
8.	Магазины		0,06 га	Не подлежит установлению	Не более 0,5	5 м от границ "красных линий", минимальное расстояние от объекта капитального строительства до границы земельного участка 3 м	Не подлежит установлению	
(в ред. Решения Первоуральской городской Думы от 26.09.2019 N 213)								
9.	Банковская и страховая деятельность		0,06 га	Не подлежит установлению	Не более 0,5	5 м от границ "красных линий", минимальное расстояние от объекта капитального строительства до границы земельного участка 3 м	1 раб. место	Не подлежит установлению
(в ред. Решения Первоуральской городской Думы от 26.09.2019 N 213)								
10.	Общественное питание		0,05	Не подлежит установлению	Не более 0,5	5 м от границ "красных линий", минимальное расстояние от объекта капитального строительства до границы земельного участка 3 м	Не подлежит установлению	

	помощи населению					расстояние от объекта капитального строительства до границы земельного участка 3 м		ю		установлению
(п. 1.2 введен Решением Первоуральской городской Думы от 27.02.2020 N 265)										
1.3	Оказание услуг связи		0,1 га	Не подлежит установлению	Не более 0,7	более 5 м от границ "красных линий", минимальное расстояние от объекта капитального строительства до границы земельного участка 3 м	1 раб. место	Не подлежит установлению	Не более 3 этажей	Не подлежит установлению
(п. 1.3 введен Решением Первоуральской городской Думы от 27.02.2020 N 265)										
1.4	Общеквартирные		0,1 га	Не подлежит установлению	Не более 0,7	более 5 м от границ "красных линий", минимальное расстояние от объекта капитального строительства до границы земельного участка 3 м	1 раб. место	Не подлежит установлению	Не более 3 этажей	Не подлежит установлению
(п. 1.4 введен Решением Первоуральской городской Думы от 27.02.2020 N 265)										
2.	Бытовое обслуживание		0,05 га, 0,15 га	Не более 0,7	более 5 м от границ "красных линий", минимальное расстояние от объекта капитального строительства до границы земельного участка 3 м	1 раб. место	Не подлежит установлению	Не более 3 этажей	Не подлежит установлению	Не подлежит установлению
(в ред. Решения Первоуральской городской Думы от 26.09.2019 N 213)										
3.	Культурное развитие		0,06 га	Не подлежит установлению	Не более 0,5	более 5 м от границ "красных линий", минимальное расстояние от объекта капитального строительства до границы земельного участка 3 м	1 раб. место	Не подлежит установлению	Не более 3 этажей	Не подлежит установлению

(в ред. Решения Первоуральской городской Думы от 26.09.2019 N 213)										
11.	Гостиничное обслуживание		0,06 га	Не подлежит установлению	Не более 0,5	более 5 м от границ "красных линий", минимальное расстояние от объекта капитального строительства до границы земельного участка 3 м	Не подлежит установлению			
(в ред. Решения Первоуральской городской Думы от 26.09.2019 N 213)										
12.	Развлечения		0,1 га	Не подлежит установлению	Не более 0,5	более 5 м от границ "красных линий", минимальное расстояние от объекта капитального строительства до границы земельного участка 3 м	Не подлежит установлению			
(в ред. Решения Первоуральской городской Думы от 26.09.2019 N 213)										
12.1	Развлекательные мероприятия		0,1 га	Не подлежит установлению	Не более 0,5	более 5 м от границ "красных линий", минимальное расстояние от объекта капитального строительства до границы земельного участка 3 м	1 раб. место	Не подлежит установлению	Не более 3 этажей	Не подлежит установлению
(п. 12.1 введен Решением Первоуральской городской Думы от 27.02.2020 N 265)										
12.2	Проведение азартных игр		0,1 га	Не подлежит установлению	Не более 0,5	более 5 м от границ "красных линий", минимальное расстояние от объекта капитального строительства до границы земельного участка 3 м	1 раб. место	Не подлежит установлению	Не более 3 этажей	Не подлежит установлению
(п. 12.2 введен Решением Первоуральской городской Думы от 27.02.2020 N 265)										
Вспомогательные виды разрешенного использования										
1.	Коммунальное	Не подлежит установлению								



	обслуживание								
1.1	Предоставление коммунальных услуг	Не установлено	подлежит 0,7	Не более	Не установлено	подлежит	Не подлежит установленно	Не более 2	Не подлежит установленно
(п. 1.1 введен Решением Первоуральской городской Думы от 27.02.2020 N 265)									
1.2.	Административные здания, обеспечивающих предоставление коммунальных услуг	Не установлено	подлежит 0,7	Не более	Не установлено	подлежит	Не подлежит установленно	Не более 2	Не подлежит установленно
(п. 1.2 введен Решением Первоуральской городской Думы от 27.02.2020 N 265)									
2.	Исключен. - Решение Первоуральской городской Думы от 27.02.2020 N 265								
3.	Земельные участки (территории) общего пользования								
3.1	Улично-дорожная сеть								
(п. 3.1 введен Решением Первоуральской городской Думы от 27.02.2020 N 265)									
3.2	Благоустройство территории								
(п. 3.2 введен Решением Первоуральской городской Думы от 27.02.2020 N 265)									
4	Хранение автотранспорта	0,1 га	Не подлежит установленно	Не более 0,7	Не установлено	подлежит	Не подлежит установленно	Не более 2	Не подлежит установленно
(п. 4 введен Решением Первоуральской городской Думы от 27.02.2020 N 265)									

Правил устройства электроустановок (действующие разделы шестого и седьмого изданий);

- выполнение работ осуществляется в соответствии с инструкцией по безопасному осуществлению действиями заявителя фактического присоединения и фактического приема напряжения и мощности, размещенной в личном кабинете заявителя.

Срок действия технических условий составляет два года с даты заключения договора об осуществлении технологического присоединения к электрическим сетям.

Оплата (10%) по договору № 32252-03-21/СВЕРД-4122,24 руб., в том числе НДС 20% 687,04 руб.

5) ПМУП «ПО ЖКХ» № 277 от 25.02.2021г. – возможность подключения к сетям ливневой канализации отсутствует в связи с тем, что на данном участке устройство ливневой канализации не предусмотрено, учитывая характер местности – дождевые, дренажные и талые воды отводятся самотеком.

6) АО «Горэлектросеть» - № 77 от 16.02.2021 г. – сети АО «Горэлектросеть» вблизи земельного участка отсутствуют.

7) АО «Облкоммунэнерго» - № 01-01-09/22/и-898 от 17.02.2021г. – сети АО «Облкоммунэнерго» вблизи земельного участка отсутствуют.

8) ОАО «МРСК»-филиал «Свердловэнерго» Западные электрические сети-№ СЭ/37С/01-21/1074 от 18.02.2021г. сети ОАО «МРСК» вблизи земельного участка отсутствуют.

3.1.7. Начальная цена (размер ежегодной арендной платы)- 405 200 (Четыреста пять тысяч двести) рублей 00 копеек.

3.1.8. «Шаг аукциона» – 12156 (Двенадцать тысяч сто пятьдесят шесть) рублей 00 копеек.

3.1.9. Сумма задатка для участия в аукционе – 405 200 (Четыреста пять тысяч двести) рублей 00 копеек.

**4. Общие сведения об аукционах.**

4.1. Подробнее ознакомиться с техническими условиями, прочими требованиями, предусмотренными техническими условиями, информацией о технических условиях, приложенными к документации по земельному участку можно в период приема заявок по адресу: Свердловская обл., г. Первоуральск, ул. Ватутина, д. 41, каб. 222. по предварительной записи по телефону (3439) 64-95-03, в рабочие дни с 08-30 до 16-30.

4.2. Дата, место и время проведения аукциона – **26.05.2021 г. с 10-30 ч.** по адресу: Свердловская обл., г. Первоуральск, ул. Ватутина, д. 41, зал заседаний.

4.3. Дата, время, место **рассмотрения заявок на участие в аукционе: 20.05.2021 г. в 16-00**, по адресу: Свердловская обл., г. Первоуральск, ул. Ватутина, д. 41, каб. 224.

4.4. **Заявки на участие в аукционах принимаются с 08.04.2021 г. по 14.05.2021 г.** по адресу: Свердловская обл., г. Первоуральск, ул. Ватутина, д. 41, каб. 222, по предварительному звонку по телефону (3439) 64-95-03, в рабочие дни с 08-30 до 16-30.

**В связи с санитарно-эпидемиологической ситуацией возможен перенос места представления заявки на I этаж здания Администрации городского округа Первоуральск, по адресу 623109, Свердловская область, г. Первоуральск, ул. Ватутина, 41.**

4.5. Дата, время и порядок осмотра земельного участка на местности:

Осуществляется самостоятельно, либо с участием специалиста Уполномоченного органа каждый четверг с 09.00 до 12.00, с 13.00 до 16.00 по предварительной записи по номеру телефона (3439) 64-95-03.

3.1.6. Сведения о технических условиях подключения объекта капитального строительства к сетям инженерно-технического обеспечения:

1) АО «ГАЗЭКС» – № 249/2021 от 18.02.2021 г. – газоснабжение объекта капитального строительства возможно с максимальной нагрузкой (часовым расходом газа) – 28 куб. метров в час. Срок подключения (технологического присоединения) к сетям газораспределения объекта капитального строительства – 730 дней с даты заключения договора о подключении (технологическом присоединении) объектов капитального строительства к сети газораспределения. Предварительный размер платы за подключение – 151 802 562,49 рублей 90 копеек.

2) ППМУП «Водоканал» – № 162 от 16.02.2021 г. централизованных сетей холодного водоснабжения и водоотведения в поселке Кузино, находящихся в хоз. ведении ППМУП «Водоканал» нет.

3) Филиал ОАО «РЖД» Свердловская железная дорога – № 1161/СвердДТВ от 01.04.2021г.

Расход воды на хозяйственные нужды 3 м³/сут., сброс хозяйственных сточных вод -3 м³/сут. Водоснабжение выполнить от существующего водопровода чугуна Д-100 мм по ул. Вайнера.

Место подключения, диаметр проектируемого водопровода определить проектом. В месте подключения предусмотреть устройство смотрового водонепроницаемого колодца с установкой задвижки на присоединяемой линии. Трубы принять полиэтиленовые с фланцевыми адаптерами. Фасонные части предусмотреть того же завода-изготовителя, что и трубы.

При строительстве и эксплуатации объекта соблюдать водоохранную зону существующего водопровода Д-100 мм, проходящего по испрашиваемому участку. Напор в сети в месте присоединения 10 м. Внеплощадочные сети водопровода- тушковые Глубина заложения проектируемых водопроводов не менее 2,5 м. На вводе в здание установить узел учета воды. Тип прибора принят по перечню водомеров, занесенных в государственный реестр. Калибр прибора определить по расчету, до водомера установить магнитно-механический фильтр. После монтажа узел учета предъявить представителю Екатеринбургского территориального участка.

Трассу водопровода отвести от источников загрязнения (выгреб) на расстоянии не менее 20 м. Водоотведение: отвод хозяйственных сточных вод выполнить в выгреб при условии согласования в органах Роспотребнадзора. Отметки и детали подключения согласовать с Екатеринбургским территориальным участком Свердловской дирекции по тепловодоснабжению. Данные технические условия являются основанием для проектирования и не дают права на производство работ и подключения к сетям водоснабжения. Срок действия настоящих технических условий 3 года. Проектную документацию в 2-х экземплярах предоставить на согласование в Свердловскую дирекцию по тепловодоснабжению до начала строительства.

4) «Желдорэнерго»-филиал ООО «Энергосбыт» - договор об осуществлении технологического присоединения № 32252-03-21/СВЕРД, срок выполнения мероприятий по договору 6 месяцев.

Наименование энергопринимающих устройств заявителя - ВРУ-0,4 кВ.

Максимальная мощность присоединяемых энергопринимающих устройств заявителя составляет: 70 кВт.

Категория надежности: третья.

Класс напряжения электрических сетей, к которым осуществляется технологическое присоединение: 0,4 кВ.

Год ввода в эксплуатацию энергопринимающих устройств заявителя - 2023 г.

4.6. Заявка на участие в аукционе подается по установленной форме, в письменном виде и принимается одновременно с полным комплектом документов, требуемых для участия в аукционе.

4.7. Задаток за участие в аукционе перечисляется по следующим реквизитам:

Финансовое управление Администрации городского округа Первоуральск (Администрация городского округа Первоуральск л/с 05901250760) ИНН 6625004730 КПП 668401001 р/сч 40102810645370000054, К/сч. 03232643657530006200. Банк получателя: УРАЛБСКОЕ ГУ БАНКА РОССИИ/УФК по Свердловской области г. Екатеринбург/, БИК 016577551, ОКТОМО 65753000.

Назначение платежа: задаток от стоимости на право заключения договора аренды земельного участка, предназначенного для \_\_\_\_\_, земельный участок с кадастровым номером 66:58:\_\_\_\_\_.

Задаток должен поступить на лицевой счет Финансового управления Администрации городского округа Первоуральск (Администрация городского округа Первоуральск), указанный в извещении о проведении аукциона, на дату рассмотрения заявок на участие в аукционе. Документом, подтверждающим поступление задатка, является выписка с лицевого счета Финансового управления Администрации городского округа Первоуральск (Администрация городского округа Первоуральск).

**Исполнение обязанности по внесению суммы задатка третьими лицами не допускается.**

4.8. Для участия в аукционе заявители представляют в установленный в извещении о проведении аукциона срок следующие документы:

1) заявка на участие в аукционе (в двух экземплярах) по установленной в извещении о проведении аукциона форме с указанием банковских реквизитов счета для возврата задатка (Приложение № 1 к настоящему извещению);

2) копии документов, удостоверяющих личность заявителя (для граждан);

3) надлежащим образом заверенный перевод на русский язык документов о государственной регистрации юридического лица в соответствии с законодательством иностранного государства в случае, если заявителем является иностранное юридическое лицо;

4) документы, подтверждающие внесение задатка. Представление документов, подтверждающих внесение задатка, признается заключением соглашения о задатке.

5) выписка из государственного реестра юридических лиц, нотариально заверенная копия документа, подтверждающего государственную регистрацию юридического лица;

6) нотариально заверенные копии учредительных документов юридического лица и свидетельства о государственной регистрации юридического лица;

7) выписка из протокола (решения) соответствующего органа управления о назначении руководителя, имеющего право действовать от имени юридического лица без доверенности, заверенная печатью претендента;

8) доверенность на право подачи заявки с правом подписи документов, документ, удостоверяющий личность представителя, и копия всех его листов (в случае подачи заявки представителем претендента).

Документы, указанные в подпунктах 5,6,7,8 пункта 4.8. настоящего извещения не обязательны для представления, заявитель представляет данные документы по собственной инициативе.

4.9. Порядок приема заявок.

Точки присоединения: прибор учета, монтируемый в распределительном устройстве напряжением 0,4 кВ вновь монтируемой комплектной трансформаторной подстанции, присоединяемой к линии электропередачи напряжением 10 кВ, сооружаемая от отпайки воздушной линии электропередачи напряжением 10 кВ к КТП «МКС компрессорная», присоединенной к воздушной линии электропередачи напряжением 10 кВ ТП-18 - ТП-4 п. Кузино ПС 110/10 кВ Кузино.

Максимальная мощность по точке присоединения - 70 кВт.

Основной источник питания: ПС 110/10 кВ Кузино.

Резервный источник питания отсутствует.

**Сетевая организация осуществляет:**

- установку линейного разъединителя на отдельно стоящей опоре;
- монтаж шлейфов (АС-35, ориентировочной протяженностью 5 метров) от отпайки воздушной линии электропередачи напряжением 10 кВ к КТП «МКС компрессорная» до опоры с разъединителем;
- установку комплектной трансформаторной подстанции КТП-10/0,4 кВ, мощностью 100 кВА;
- строительство линии электропередачи напряжением 10 кВ (ВЛЗ-10 кВ, 35 мм², СИП-3, ориентировочной протяженностью 15 метров) от линейного разъединителя до вновь монтируемой комплектной трансформаторной подстанции;
- организацию учета электроэнергии в соответствии с требованиями законодательства и нормативных документов федеральных органов исполнительной власти, регламентирующих требования к учету электроэнергии;
- обеспечение возможности осуществления действиями заявителя фактическое присоединение объектов (энергопринимающих устройств) заявителя к электрическим сетям и фактический прием (подачу) напряжения и мощности;
- в случае необходимости отступления от технических условий, в том числе в ходе проектирования, такие отступления подлежат внесению в данные технические условия.

**Заявитель осуществляет:**

- разработку проектной документации за исключением случаев, когда в соответствии с законодательством Российской Федерации о градостроительной деятельности разработка проектной документации не является обязательной;
- монтаж ввода напряжением 0,4 кВ, энергопринимающих устройств в объеме, необходимом для электроснабжения объекта в соответствии с требованиями законодательства и нормативных документов федеральных органов исполнительной власти, регламентирующих требованиями к устройству электроустановок;
- фактическое присоединение объектов заявителя к электрическим сетям и фактический прием (подачу) напряжения и мощности для потребления энергопринимающими устройствами заявителя электрической энергии (мощности);
- работы по фактическому присоединению объектов заявителя к электрическим сетям и фактическому приему (подаче) напряжения должны выполняться квалифицированным персоналом с соблюдением требований действующих нормативно-правовых актов и нормативно-технических документов, в том числе:

Правил по охране труда при эксплуатации электроустановок, утвержденных приказом Минтруда России от 24 июля 2013 г. № 328н;

Правил технической эксплуатации электроустановок потребителей, утвержденных приказом Минэнерго России от 13 января 2003 г. № 6;

Один заявитель вправе подать только одну заявку на участие в аукционе. Заявка на участие в аукционе, поступившая по истечении срока приема заявок, возвращается заявителю в день ее поступления.

4.10. Порядок проведения аукциона

Участникам аукциона выдаются пронумерованные билеты, которые они поднимают после оглашения аукционистом начальной цены предмета аукциона и каждой очередной цены предмета аукциона в случае, если готовы заключить договор аренды земельного участка в соответствии с названной аукционистом ценой.

Каждую последующую цену предмета аукциона аукционист назначает путем увеличения текущей цены на «шаг аукциона». После объявления начальной или очередной цены предмета аукциона аукционист называет номер билета участника аукциона, который первым поднял билет, и указывает на этого участника аукциона. Затем аукционист объявляет следующую цену в соответствии с «шагом аукциона». При отсутствии участников аукциона, готовых заключить договор аренды в соответствии с названной аукционистом ценой, аукционист повторяет эту цену 3 раза.

Если после трехкратного объявления начальной или очередной цены предмета аукциона ни один из участников аукциона не поднял билет, аукцион завершается.

Победителем аукциона на право заключения договора аренды земельного участка признается участник аукциона, предложивший наибольший размер ежегодной арендной платы и первым поднявший билет.

4.11. Договор аренды земельного участка с победителем аукциона заключается Администрацией городского округа Первоуральск. С проектом договора аренды земельного участка можно ознакомиться на официальном сайте РФ в информационно-телекоммуникационной Сети «Интернет» [www.torgi.gov.ru](http://www.torgi.gov.ru), а также по адресу: Свердловская обл., г. Первоуральск, ул. Ватутина, д. 41, по предварительному звонку по телефону (3439) 64-95-03, в рабочие дни с 08-30 до 16-30;

4.12. Администрация городского округа Первоуральск направляет победителю аукциона три экземпляра подписанного уполномоченным лицом проекта договора аренды земельного участка в десятидневный срок со дня составления протокола о результатах аукциона. При этом размер ежегодной арендной платы по договору аренды земельного участка определяется в размере, предложенном победителем аукциона.

Победитель аукциона в течение 30 дней со дня направления ему проекта договора аренды подписывает его и представляет в уполномоченный орган. Проставление печати и присвоение соответствующих реквизитов договору осуществляется после подписания сторонами договора. Дата подписанного договора признается датой заключения договора аренды.

4.13. В случае, если аукцион признан несостоявшимся и только один заявитель признан участником аукциона, Администрации городского округа Первоуральск в течение десяти дней со дня подписания протокола рассмотрения заявок направляет заявителю три экземпляра проекта договора аренды земельного участка. При этом размер ежегодной арендной платы по договору аренды земельного участка определяется в размере равному начальной цене предмета аукциона.

4.14. В случае, если по окончании срока подачи заявок на участие в аукционе подана только одна заявка на участие в аукционе или не подано ни одной заявки на участие в аукционе, аукцион признается несостоявшимся. Если единственная заявка на участие в аукционе и заявитель, подавший указанную заявку, соответствуют всем требованиям и указанным в извещении о проведении аукциона, условиям аукциона Администрация городского округа Первоуральск в течение десяти дней со дня рассмотрения указанной заявки обязана направить



заявителю три экземпляра подписанного проекта договора аренды земельного участка. При этом размер ежегодной арендной платы по договору аренды земельного участка определяется в размере, равном начальной цене предмета аукциона.

4.15. Не допускается заключение указанных в пунктах 4.12., 4.13., 4.14. договоров ранее, чем через десять дней со дня размещения информации о результатах аукциона на официальном сайте.

4.16. Задаток, внесенный лицом, признанным победителем аукциона, лицом, с которым договор аренды земельного участка заключается в соответствии с пунктом 4.13., 4.14. настоящего извещения, засчитываются в счет арендной платы. Задатки, внесенные победителем аукциона, лицами, указанными в пунктах 4.13. 4.14. настоящего извещения не заключившими в установленном настоящей статьей порядке договор аренды земельного участка, вследствие уклонения от заключения указанного договора, не возвращаются.

4.17. Возврат задатков.

В случае принятия Уполномоченным органом решения об отказе в проведении аукциона, организатор аукциона в течение трех дней со дня принятия такого решения возвращает участникам внесенные задатки.

В случае отзыва заявки заявителем Организатор аукциона обязан вернуть заявителю внесенный им задаток в течение трех рабочих дней со дня поступления уведомления об отзыве заявки. В случае отзыва заявки заявителем позднее дня окончания срока приема заявок задаток возвращается в порядке, установленном для участников аукциона.

Организатор аукциона возвращает задаток заявителю, не допущенному к участию в аукционе, в течение трех рабочих дней со дня подписания протокола приема заявок на участие в аукционе.

В течение трех рабочих дней со дня подписания протокола о результатах аукциона Организатор аукциона возвращает задатки лицам, участвовавшим в аукционе, но не победившим в нем.

Телефон для справок – (3439) 64-95-03.

17

Приложение № 1 к извещению  
Организатору аукциона:  
В Комитет по управлению имуществом  
Администрации городского округа Первоуральск

**ЗАЯВКА**  
**на участие в аукционе на право заключения договора аренды**  
**земельного участка**

Претендент \_\_\_\_\_  
Паспорт: \_\_\_\_\_  
выдан: \_\_\_\_\_ года,  
зарегистрирован по адресу: \_\_\_\_\_, тел: \_\_\_\_\_,

ознакомившись с условиями аукциона, техническими условиями, отчетом и иными документами по земельному участку (документацией по земельному участку), а также с проектом договора аренды земельного участка, настоящим подтверждает отсутствие претензий к состоянию земельного участка по результатам произведенного осмотра земельного участка на местности, выражает (выражаю) намерение участвовать в аукционе, проводимом Администрацией городского округа Первоуральск в лице Комитета по управлению имуществом (далее – Организатор аукциона), который состоится «\_\_\_\_\_» \_\_\_\_\_ 20\_\_\_\_ года, на право заключения договора аренды земельного участка – кадастровый номер 66:58:\_\_\_\_\_:\_\_\_\_\_, площадью \_\_\_\_\_ кв.м., местоположение \_\_\_\_\_, категория \_\_\_\_\_, разрешенное использование \_\_\_\_\_.

1. В случае победы на аукционе принимаю на себя обязательства:  
1) подписать в день проведения аукциона Протокол о результатах аукциона;  
2) заключить договор аренды земельного участка в установленные законодательством сроки.  
2. В случае если аукцион признан несостоявшимся и только признан (а) участником аукциона, обязуюсь заключить договор аренды земельного участка в установленные законодательством сроки.  
3. В случае если аукцион признан несостоявшимся и заявка является единственной заявкой, обязуюсь заключить договор аренды земельного участка в установленные законодательством сроки.

Адрес электронной почты, почтовый адрес, для направления уведомлений о результатах рассмотрения предоставленной Организатору аукциона заявки и документов:

18

Банковские реквизиты счета Заявителя, по которым перечисляется сумма возвращаемого задатка:

К заявке приложены следующие документы:

1. Копия паспорта
2. Копия доверенности представителя (в случае, если заявку подает представитель заявителя);
3. Соглашение о задатке
4. Документы, подтверждающие внесение задатка

Дво \_\_\_\_\_ свое согласие на обработку и опубликование в средствах массовой информации, на официальном сайте в информационно-телекоммуникационной сети Интернет персональных данных в соответствии с Федеральным законом от 27 июля 2006 года № 152-ФЗ.

Подпись Заявителя  
(его полномочного представителя) \_\_\_\_\_ (\_\_\_\_\_)

м.п. \_\_\_\_\_ «\_\_\_\_\_» \_\_\_\_\_ 20\_\_\_\_ г.

Заявка принята Организатором аукциона:  
\_\_\_\_\_ час, \_\_\_\_\_ мин. «\_\_\_\_\_» \_\_\_\_\_ 20\_\_\_\_ г. за № \_\_\_\_\_

\*Все поля в форме заявки обязательны для заполнения.

19

**ИЗВЕЩЕНИЕ О ПРОВЕДЕНИИ ЗАСЕДАНИЯ СОГЛАСИТЕЛЬНОЙ КОМИССИИ ПО ВОПРОСУ**  
**СОГЛАСОВАНИЯ МЕСТОПОЛОЖЕНИЯ ГРАНИЦ ЗЕМЕЛЬНЫХ УЧАСТКОВ ПРИ**  
**ВЫПОЛНЕНИИ КОМПЛЕКСНЫХ КАДАСТРОВЫХ РАБОТ**

В отношении объектов недвижимого имущества, расположенных на территории кадастрового квартала (территориях нескольких смежных кадастровых кварталов):

субъект Российской Федерации **Свердловская область**,  
муниципальное образование **городской округ Первоуральск**,  
населенный пункт **д. Хомутовка**.

№ кадастрового квартала (нескольких смежных кадастровых кварталов): **66:58:2401001**

в соответствии с государственным (муниципальным) контрактом от **17 июня 2020 г. № б/н** выполняются комплексные кадастровые работы.

Уведомляем всех заинтересованных лиц о завершении подготовки проекта карты-плана территории, с которым можно ознакомиться по адресу: **623101, Свердловская область, г. Первоуральск, ул. Советская, 1, по предварительной записи (тел. 8(3439)64-60-64 доб. 301**

или на официальных сайтах в информационно-телекоммуникационной сети "Интернет":

Администрация городского округа Первоуральск	<a href="https://prvadm.ru/">https://prvadm.ru/</a> , раздел «Градостроительство» «Комплексные кадастровые работы»
Министерство по управлению государственным имуществом Свердловской области	<a href="http://muiso.midural.ru/">http://muiso.midural.ru/</a>
Филиал Федерального государственного бюджетного учреждения «Федеральная кадастровая палата Федеральной службы государственной регистрации, кадастра и картографии» по Уральскому Федеральному округу	<a href="https://kadastr.ru/">https://kadastr.ru/</a>

Заседание согласительной комиссии по вопросу согласования местоположения границ земельных участков, в отношении которых проводятся комплексные кадастровые работы на территории кадастрового квартала **66:58:2401001** состоится по адресу: Свердловская область, г. Первоуральск, ул. Ватутина, 41, каб. 335 "27" апреля 2021 г. в 16 часов 00 минут.

Для участия в согласовании местоположения границ при себе необходимо иметь документ, удостоверяющий личность, а также документы, подтверждающие права на соответствующий земельный участок.

Обоснованные возражения относительно местоположения границ земельных участков, содержащегося в проекте карты-плана территории, можно представить в согласительную комиссию в письменной форме в период с "06" апреля 2021 г. по "27" апреля 2021 г. и с "28" апреля 2021 г. по "24" мая 2021 г.

Возражения оформляются в соответствии с частью 15 статьи 42.10 Федерального закона от 24 июля 2007 г. N 221-ФЗ "О государственном кадастре недвижимости" <6> и включают в себя сведения о лице, направившем данное возражение, в том числе фамилию, имя и (при наличии) отчество, а также адрес правообладателя и (или) адрес электронной почты правообладателя, реквизиты документа, удостоверяющего его личность, обоснование причин его несогласия с местоположением границы земельного участка, кадастровый номер земельного участка (при наличии) или обозначение образуемого земельного участка в соответствии с проектом карты-плана территории. К указанным возражениям должны быть приложены копии документов, подтверждающих право лица, направившего данное возражение, на такой земельный участок, или иные документы, устанавливающие или удостоверяющие права на такой земельный участок, а также документы, определяющие (определявшие) местоположение границ при образовании такого земельного участка (при наличии).

В случае отсутствия таких возражений местоположение границ земельных участков считается согласованным.

Замечания и предложения принимаются:

1) Управление архитектуры и градостроительства почтовый адрес: 623109, Свердловская обл., г. Первоуральск, ул. Ватутина, 41, адрес электронной почты: [uaig@prvadm.ru](mailto:uaig@prvadm.ru) номер контактного телефона: 8(3439) 64-60-64 доб. 301, 309

2) Общество с ограниченной ответственностью «Тюменская землеустроительная компания», электронная почта: [tzk72@mail.ru](mailto:tzk72@mail.ru) номер контактного телефона: 8(3452) 549-503

Второе заседание согласительной комиссии по вопросу согласования местоположения границ земельных участков, в отношении которых проводятся комплексные кадастровые работы

на территории кадастрового квартала **66:58:2401001** состоится по адресу: Свердловская область, г. Первоуральск, ул. Ватутина, 41, каб. 335 "15" июня 2021 г. в 16 часов 00 минут.

**КАРТА-ПЛАН ТЕРРИТОРИИ**

66:58:2401001

(номер кадастрового квартала (номера кадастровых кварталов), являющихся территорией, на которой выполняются комплексные кадастровые работы)

Дата подготовки карты-плана территории : "11" марта 2021 г.

**Пояснительная записка**

**1. Сведения о заказчике**

Администрация городского округа Первоуральск, 1036601476922, 6625004730

(полное наименование органа местного самоуправления муниципального района или городского округа, органа исполнительной власти города федерального значения Москвы, Санкт-Петербурга или Севастополя, основной государственный регистрационный номер, идентификационный номер налогоплательщика)

"01" марта 2021 г. , б/н

(сведения об утверждении карты-плана территории)

**2. Сведения о кадастровом инженере**

Фамилия, имя, отчество (при наличии отчества): Басова Ирина Павловна

Страховой номер индивидуального лицевого счета: 115-541-717 35

Контактный телефон: +73452549503

Адрес электронной почты и почтовый адрес, по которым осуществляется связь с кадастровым инженером: город Тюмень, Мельничная улица, 26/1 [tzk72@mail.ru](mailto:tzk72@mail.ru)

Наименование саморегулируемой организации в сфере кадастровых отношений (СРО), если кадастровый инженер является членом СРО: Союз «Некоммерческое объединение кадастровых инженеров»

Номер регистрации в государственном реестре лиц, осуществляющих кадастровую деятельность: 796

Сокращенное наименование юридического лица, если кадастровый инженер является работником юридического лица: ООО "Тюменская землеустроительная компания"



3. Основания выполнения комплексных кадастровых работ							
Муниципальный контракт, б/н, 17.06.2020							
(наименование и реквизиты государственного или муниципального контракта на выполнение комплексных кадастровых работ)							
4. Перечень документов, использованных при подготовке карты-плана территории							
№ п/п	Наименование документа				Реквизиты документа		
1	2				3		
1	Штрих-планы на территорию Первоуральского района в отношении д. Хомутовка				22-3278, 01.12.2004		
5. Сведения о геодезической основе, использованной при подготовке карты-плана территории							
Система координат МСК-66, зона I							
№ п/п	Название пункта и тип знака геодезической сети	Класс геодезической сети	Координаты, м		Сведения о состоянии на -		
			X	Y	наружного знака пункта	центра пункта	марки
1	2	3	4	5	6	7	8
-	-	-	-	-	-	-	-
6. Сведения о средствах измерений							
№ п/п	Наименование прибора (инструмента, аппаратуры)	Сведения об утверждении типа измерений			Реквизиты свидетельства о поверке прибора (инструмента, аппаратуры)		
1	2	3			4		
-	-	-			-		

Сведения об уточняемых земельных участках							
1. Сведения о характерных точках границы уточняемого земельного участка с кадастровым номером 66:58:2401001:19							
Зона № -							
Обозначение характерных точек границ	Существующие координаты, м		Уточненные координаты, м		Метод определения координат	Средняя квадратическая погрешность определения координат характерной точки (Мт), м	Формулы, примененные для расчета средней квадратической погрешности определения координат характерной точки (Мт), м
	X	Y	X	Y			
1	2	3	4	5	6	7	8
n11Y	-	-	393004.35	1485776.53	Метод спутниковых геодезических измерений (определений)	0.1	$Mt = \sqrt{(m_0^2 + m_1^2)}$
n12Y	-	-	392998.53	1485777.14	Метод спутниковых геодезических измерений (определений)	0.1	$Mt = \sqrt{(m_0^2 + m_1^2)}$
n13Y	-	-	392974.56	1485779.43	Метод спутниковых геодезических измерений (определений)	0.1	$Mt = \sqrt{(m_0^2 + m_1^2)}$
n14Y	-	-	392974.38	1485760.88	Метод спутниковых геодезических измерений (определений)	0.1	$Mt = \sqrt{(m_0^2 + m_1^2)}$
n15Y	-	-	392974.16	1485748.60	Метод спутниковых геодезических измерений (определений)	0.1	$Mt = \sqrt{(m_0^2 + m_1^2)}$
n16Y	-	-	392973.42	1485717.05	Метод спутниковых геодезических измерений (определений)	0.1	$Mt = \sqrt{(m_0^2 + m_1^2)}$
n17Y	-	-	393007.24	1485712.24	Метод спутниковых геодезических измерений (определений)	0.1	$Mt = \sqrt{(m_0^2 + m_1^2)}$
n18Y	-	-	393005.38	1485749.76	Метод спутниковых геодезических измерений (определений)	0.1	$Mt = \sqrt{(m_0^2 + m_1^2)}$
n19Y	-	-	393005.10	1485769.80	Метод спутниковых геодезических измерений (определений)	0.1	$Mt = \sqrt{(m_0^2 + m_1^2)}$

3. Основания выполнения комплексных кадастровых работ		
Муниципальный контракт, б/н, 17.06.2020		
(наименование и реквизиты государственного или муниципального контракта на выполнение комплексных кадастровых работ)		
7. Пояснения к разделам карты-плана территории		
№ п/п	Наименование раздела	Пояснение
1	2	3
1	Пояснительная записка	<p>Комплексные кадастровые работы на территории кадастрового квартала 66:58:2401001 выполнены кадастровым инженером Басовой И.П., являющимся работником ООО «ТЭК», в рамках муниципального контракта б/н от 17.06.2020 г., заключенного с Администрацией Городского округа Первоуральска. Комплексные кадастровые работы проведены в соответствии с Главой 4.1. ФЗ «О кадастровой деятельности» от 24.07.2007 N 221-ФЗ.</p> <p>Комплексные кадастровые работы осуществлены в отношении 19 зданий и 22 земельных участков, сведения о которых содержатся в ЕГРН. При проведении ККР в отношении кадастрового квартала 66:58:2401001 было выявлено, что границы земельных участков с кадастровыми номерами 66:58:2401001:46, 66:58:2401001:54, 66:58:2401001:55 не установлены на местности, поэтому произвести уточнение границ земельных участков не предоставляется возможным. Границы земельных участков 66:58:2401001:64 и 66:58:2401001:67 установлены в соответствии с требованиями законодательства, но с наличием реестровой ошибки, спор между собственниками земельных участков решается в судебном порядке, поэтому ККР в отношении данных земельных участков и расположенных на них объектах капитального строительства не проводились. Земельный участок 66:58:2401001:27 является дублером участка 66:58:2401001:191, 66:58:2401001:35 и 66:58:2401001:25 является дублером участка 66:58:2401001:24, 66:58:2401001:36 является дублером участка 66:58:2401001:28. При проведении ККР не установлено месторасположение следующих объектов капитального строительства: 66:58:2401001:71, 66:58:2401001:72, 66:58:2401001:73, 66:58:2401001:74, 66:58:2401001:75, 66:58:2401001:76, 66:58:2401001:77, 66:58:2401001:78, 66:58:2401001:79, 66:58:2401001:80, 66:58:2401001:81, 66:58:2401001:82, 66:58:2401001:83, 66:58:2401001:84, 66:58:2401001:85, 66:58:2401001:86, 66:58:2401001:87, 66:58:2401001:88, 66:58:2401001:89, 66:58:2401001:90, 66:58:2401001:91, 66:58:2401001:92, 66:58:2401001:93, 66:58:2401001:94, 66:58:2401001:95, 66:58:2401001:96, 66:58:2401001:97, 66:58:2401001:98, 66:58:2401001:99, 66:58:2401001:100, 66:58:2401001:101, 66:58:2401001:102, 66:58:2401001:103, 66:58:2401001:105, 66:58:2401001:106, 66:58:2401001:107, 66:58:2401001:108, 66:58:2401001:109, 66:58:2401001:112, 66:58:2401001:119, 66:58:2401001:120, 66:58:2401001:121, 66:58:2401001:122, 66:58:2401001:158, 66:58:2401001:159. Образование земельных участков, предусмотренных ст. 42.1 ФЗ «О кадастровой деятельности» от 24.07.2007 г. N 221-ФЗ, в рамках ККР не проводилось.</p>

1. Сведения о характерных точках границы уточняемого земельного участка с кадастровым номером 66:58:2401001:19							
n11Y	-	-	393004.35	1485776.53	Метод спутниковых геодезических измерений (определений)	0.1	$Mt = \sqrt{(m_0^2 + m_1^2)}$
2. Сведения о частях границ уточняемого земельного участка с кадастровым номером 66:58:2401001:19							
Обозначение части границ		Горизонтальное проложение (S), м	Описание прохождения части границ	Отметка о наличии земельного спора о местоположении границ земельного участка			
от т.	до т.						
1	2	3	4	5			
n11Y	n12Y	5.85	-	-			
n12Y	n13Y	24.08	-	-			
n13Y	n14Y	18.55	-	-			
n14Y	n15Y	12.28	-	-			
n15Y	n16Y	31.56	-	-			
n16Y	n17Y	34.16	-	-			
n17Y	n18Y	37.57	-	-			
n18Y	n19Y	20.04	-	-			
n19Y	n11Y	6.77	-	-			
3. Общие сведения об уточняемом земельном участке с кадастровым номером 66:58:2401001:19							
№ п/п	Наименование характеристик земельного участка			Значение характеристики			
1	2			3			
1	Адрес земельного участка			Российская Федерация, 623103, Свердловская область, город Первоуральск, деревня Хомутовка, улица Верхняя, дом 5А			
	Местоположение земельного участка (при отсутствии присвоенного адреса)			-			
	Дополнительные сведения о местоположении земельного участка			-			
2	Площадь земельного участка ± величина погрешности определения площади (Р ± ΔР), м2			2007 ± 16			
3	Формула, примененная для расчета предельной допустимой погрешности определения площади земельного участка (ΔР), м2			$\Delta P = 3.5 \cdot Mt \cdot \sqrt{S}$			
4	Площадь земельного участка согласно сведениям Единого государственного реестра недвижимости (Ркад), м2			-			
5	Оценка расхождения Р и Ркад (Р - Ркад), м2			-			
6	Предельный минимальный и максимальный размер земельного участка (Рмин и Рмакс), м2			--			
7	Кадастровый или иной номер (обозначение) здания, сооружения, объекта незавершенного строительства, расположенного на земельном участке			66:58:2401001:126			
8	Иные сведения			-			



Сведения об уточняемых земельных участках							
1. Сведения о характерных точках границы уточняемого земельного участка с кадастровым номером 66:58:2401001:29							
Зона № -							
Обозначение характерных точек границ	Существующие координаты, м		Уточненные координаты, м		Метод определения координат	Средняя квадратическая погрешность определения координат характерной точки (Mt), м	Формулы, примененные для расчета средней квадратической погрешности определения координат характерной точки (Mt), м
	X	Y	X	Y			
1	2	3	4	5	6	7	8
н47У	-	-	392902.95	1486021.22	Метод спутниковых геодезических измерений (определений)	0.1	$Mt = \sqrt{(m_0^2 + m_1^2)}$
н48У	-	-	392861.14	1486017.28	Метод спутниковых геодезических измерений (определений)	0.1	$Mt = \sqrt{(m_0^2 + m_1^2)}$
н49У	-	-	392862.50	1485984.57	Метод спутниковых геодезических измерений (определений)	0.1	$Mt = \sqrt{(m_0^2 + m_1^2)}$
н50У	-	-	392860.31	1485964.65	Метод спутниковых геодезических измерений (определений)	0.1	$Mt = \sqrt{(m_0^2 + m_1^2)}$
н51У	-	-	392845.16	1485959.65	Метод спутниковых геодезических измерений (определений)	0.1	$Mt = \sqrt{(m_0^2 + m_1^2)}$
н52У	-	-	392843.80	1485943.59	Метод спутниковых геодезических измерений (определений)	0.1	$Mt = \sqrt{(m_0^2 + m_1^2)}$
н53У	-	-	392868.72	1485942.61	Метод спутниковых геодезических измерений (определений)	0.1	$Mt = \sqrt{(m_0^2 + m_1^2)}$
н54У	-	-	392869.17	1485951.17	Метод спутниковых геодезических измерений (определений)	0.1	$Mt = \sqrt{(m_0^2 + m_1^2)}$
н55У	-	-	392875.50	1485950.82	Метод спутниковых геодезических измерений (определений)	0.1	$Mt = \sqrt{(m_0^2 + m_1^2)}$

2	Площадь земельного участка ± величина погрешности определения площади (P ± ΔP), м2	3259 ± 20
3	Формула, примененная для расчета предельной допустимой погрешности определения площади земельного участка (ΔP), м2	$\Delta P = 3.5 * Mt * \sqrt{S}$
4	Площадь земельного участка согласно сведениям Единого государственного реестра недвижимости (Ркад), м2	-
5	Оценка расхождения P и Ркад (P - Ркад), м2	-
6	Предельный минимальный и максимальный размер земельного участка (Рмин и Рмакс), м2	-
7	Кадастровый или иной номер (обозначение) здания, сооружения, объекта незавершенного строительства, расположенного на земельном участке	66:58:2401001:115 66:58:2401001:116
8	Иные сведения	-

1. Сведения о характерных точках границы уточняемого земельного участка с кадастровым номером 66:58:2401001:29							
н56У	-	-	392875.60	1485948.70	Метод спутниковых геодезических измерений (определений)	0.1	$Mt = \sqrt{(m_0^2 + m_1^2)}$
н57У	-	-	392902.53	1485948.19	Метод спутниковых геодезических измерений (определений)	0.1	$Mt = \sqrt{(m_0^2 + m_1^2)}$
н58У	-	-	392902.69	1485984.17	Метод спутниковых геодезических измерений (определений)	0.1	$Mt = \sqrt{(m_0^2 + m_1^2)}$
н47У	-	-	392902.95	1486021.22	Метод спутниковых геодезических измерений (определений)	0.1	$Mt = \sqrt{(m_0^2 + m_1^2)}$
2. Сведения о частях границ уточняемого земельного участка с кадастровым номером 66:58:2401001:29							
Обозначение части границ		Горизонтальное проложение (S), м	Описание прохождения части границ	Отметка о наличии земельного спора о местоположении границ земельного участка			
от т.	до т.						
1	2	3	4	5			
н47У	н48У	42.00	-	-			
н48У	н49У	32.74	-	-			
н49У	н50У	20.04	-	-			
н50У	н51У	15.95	-	-			
н51У	н52У	16.12	-	-			
н52У	н53У	24.94	-	-			
н53У	н54У	8.57	-	-			
н54У	н55У	6.34	-	-			
н55У	н56У	2.12	-	-			
н56У	н57У	26.93	-	-			
н57У	н58У	35.98	-	-			
н58У	н47У	37.05	-	-			
3. Общие сведения об уточняемом земельном участке с кадастровым номером 66:58:2401001:29							
№ п/п	Наименование характеристик земельного участка			Значение характеристики			
1	2			3			
1	Адрес земельного участка			Российская Федерация, 623103, Свердловская область, город Первоуральск, деревня Хомутовка, улица Нижняя, дом 4			
	Местоположение земельного участка (при отсутствии присвоенного адреса)			-			
	Дополнительные сведения о местоположении земельного участка			-			

Сведения об уточняемых земельных участках							
1. Сведения о характерных точках границы уточняемого земельного участка с кадастровым номером 66:58:2401001:28							
Зона № -							
Обозначение характерных точек границ	Существующие координаты, м		Уточненные координаты, м		Метод определения координат	Средняя квадратическая погрешность определения координат характерной точки (Mt), м	Формулы, примененные для расчета средней квадратической погрешности определения координат характерной точки (Mt), м
	X	Y	X	Y			
1	2	3	4	5	6	7	8
н59У	-	-	392928.85	1485949.65	Метод спутниковых геодезических измерений (определений)	0.1	$Mt = \sqrt{(m_0^2 + m_1^2)}$
н60У	-	-	392930.98	1485983.63	Метод спутниковых геодезических измерений (определений)	0.1	$Mt = \sqrt{(m_0^2 + m_1^2)}$
н61У	-	-	392929.92	1486050.33	Метод спутниковых геодезических измерений (определений)	0.1	$Mt = \sqrt{(m_0^2 + m_1^2)}$
н62У	-	-	392903.35	1486048.22	Метод спутниковых геодезических измерений (определений)	0.1	$Mt = \sqrt{(m_0^2 + m_1^2)}$
н47У	-	-	392902.95	1486021.22	Метод спутниковых геодезических измерений (определений)	0.1	$Mt = \sqrt{(m_0^2 + m_1^2)}$
н58У	-	-	392902.69	1485984.17	Метод спутниковых геодезических измерений (определений)	0.1	$Mt = \sqrt{(m_0^2 + m_1^2)}$
н57У	-	-	392902.53	1485948.19	Метод спутниковых геодезических измерений (определений)	0.1	$Mt = \sqrt{(m_0^2 + m_1^2)}$
н59У	-	-	392928.85	1485949.65	Метод спутниковых геодезических измерений (определений)	0.1	$Mt = \sqrt{(m_0^2 + m_1^2)}$



2. Сведения о частях границ уточняемого земельного участка с кадастровым номером 66:58:2401001:28				
Обозначение части границ		Горизонтальное проложение (S), м	Описание прохождения части границ	Отметка о наличии земельного спора о местоположении границ земельного участка
от т.	до т.			
1	2	3	4	5
н59У	н60У	34.05	-	-
н60У	н61У	66.71	-	-
н61У	н62У	26.65	-	-
н62У	н47У	27.00	-	-
н47У	н58У	37.05	-	-
н58У	н57У	35.98	-	-
н57У	н59У	26.36	-	-
3. Общие сведения об уточняемом земельном участке с кадастровым номером 66:58:2401001:28				
№ п/п	Наименование характеристик земельного участка		Значение характеристики	
1	2		3	
1	Адрес земельного участка		Российская Федерация, 623103, Свердловская область, город Первоуральск, деревня Хомутовка, улица Нижняя, дом 4А	
	Местоположение земельного участка (при отсутствии присвоенного адреса)		-	
	Дополнительные сведения о местоположении земельного участка		-	
2	Площадь земельного участка ± величина погрешности определения площади (Р ± ΔР), м2		2752 ± 18	
3	Формула, примененная для расчета предельной допустимой погрешности определения площади земельного участка (ΔР), м2		ΔР = 3.5*Мт*√S	
4	Площадь земельного участка согласно сведениям Единого государственного реестра недвижимости (Ркад), м2		-	
5	Оценка расхождения Р и Ркад (Р - Ркад), м2		-	
6	Предельный минимальный и максимальный размер земельного участка (Рмин и Рмакс), м2		--	
7	Кадастровый или иной номер (обозначение) здания, сооружения, объекта незавершенного строительства, расположенного на земельном участке		-	
8	Иные сведения		-	

1. Сведения о характерных точках границы уточняемого земельного участка с кадастровым номером 66:58:2401001:24							
н94У	-	-	393042.27	1486031.79	Метод спутниковых геодезических измерений (определений)	0.1	$Mt = \sqrt{(m_0^2 + m_1^2)}$
2. Сведения о частях границ уточняемого земельного участка с кадастровым номером 66:58:2401001:24							
Обозначение части границ		Горизонтальное проложение (S), м	Описание прохождения части границ	Отметка о наличии земельного спора о местоположении границ земельного участка			
от т.	до т.						
1	2	3	4	5			
н94У	н95У	15.16	-	-			
н95У	н96У	25.67	-	-			
н96У	н97У	17.46	-	-			
н97У	н98У	60.59	-	-			
н98У	н99У	31.59	-	-			
н99У	н100У	62.41	-	-			
н100У	н101У	5.31	-	-			
н101У	н102У	45.97	-	-			
н102У	н94У	41.32	-	-			
3. Общие сведения об уточняемом земельном участке с кадастровым номером 66:58:2401001:24							
№ п/п	Наименование характеристик земельного участка			Значение характеристики			
1	2			3			
1	Адрес земельного участка			Российская Федерация, 623103, Свердловская область, город Первоуральск, деревня Хомутовка, улица Нижняя, дом 6			
	Местоположение земельного участка (при отсутствии присвоенного адреса)			-			
	Дополнительные сведения о местоположении земельного участка			-			
2	Площадь земельного участка ± величина погрешности определения площади (Р ± ΔР), м2			5576 ± 26			
3	Формула, примененная для расчета предельной допустимой погрешности определения площади земельного участка (ΔР), м2			$\Delta P = 3.5 \cdot Mt \cdot \sqrt{S}$			
4	Площадь земельного участка согласно сведениям Единого государственного реестра недвижимости (Ркад), м2			-			
5	Оценка расхождения Р и Ркад (Р - Ркад), м2			-			
6	Предельный минимальный и максимальный размер земельного участка (Рмин и Рмакс), м2			--			
7	Кадастровый или иной номер (обозначение) здания, сооружения, объекта незавершенного строительства, расположенного на земельном участке			66:58:2401001:118			
8	Иные сведения			-			

Сведения об уточняемых земельных участках							
1. Сведения о характерных точках границы уточняемого земельного участка с кадастровым номером 66:58:2401001:24							
Зона № -							
Обозначение характерных точек границ	Существующие координаты, м		Уточненные координаты, м		Метод определения координат	Средняя квадратическая погрешность определения координат характерной точки (Мт), м	Формулы, примененные для расчета средней погрешности определения координат характерной точки (Мт), м
	X	Y	X	Y			
1	2	3	4	5	6	7	8
н94У	-	-	393042.27	1486031.79	Метод спутниковых геодезических измерений (определений)	0.1	$Mt = \sqrt{(m_0^2 + m_1^2)}$
н95У	-	-	393027.42	1486034.82	Метод спутниковых геодезических измерений (определений)	0.1	$Mt = \sqrt{(m_0^2 + m_1^2)}$
н96У	-	-	393001.80	1486033.19	Метод спутниковых геодезических измерений (определений)	0.1	$Mt = \sqrt{(m_0^2 + m_1^2)}$
н97У	-	-	392984.40	1486031.79	Метод спутниковых геодезических измерений (определений)	0.1	$Mt = \sqrt{(m_0^2 + m_1^2)}$
н98У	-	-	392985.16	1485971.20	Метод спутниковых геодезических измерений (определений)	0.1	$Mt = \sqrt{(m_0^2 + m_1^2)}$
н99У	-	-	392982.89	1485939.69	Метод спутниковых геодезических измерений (определений)	0.1	$Mt = \sqrt{(m_0^2 + m_1^2)}$
н100У	-	-	393045.30	1485939.24	Метод спутниковых геодезических измерений (определений)	0.1	$Mt = \sqrt{(m_0^2 + m_1^2)}$
н101У	-	-	393045.15	1485944.55	Метод спутниковых геодезических измерений (определений)	0.1	$Mt = \sqrt{(m_0^2 + m_1^2)}$
н102У	-	-	393043.90	1485990.50	Метод спутниковых геодезических измерений (определений)	0.1	$Mt = \sqrt{(m_0^2 + m_1^2)}$

Сведения об уточняемых земельных участках							
1. Сведения о характерных точках границы уточняемого земельного участка с кадастровым номером 66:58:2401001:14							
Зона № -							
Обозначение характерных точек границ	Существующие координаты, м		Уточненные координаты, м		Метод определения координат	Средняя квадратическая погрешность определения координат характерной точки (Мт), м	Формулы, примененные для расчета средней погрешности определения координат характерной точки (Мт), м
	X	Y	X	Y			
1	2	3	4	5	6	7	8
н113У	-	-	393130.66	1486008.43	Метод спутниковых геодезических измерений (определений)	0.1	$Mt = \sqrt{(m_0^2 + m_1^2)}$
н114У	-	-	393128.24	1485960.26	Метод спутниковых геодезических измерений (определений)	0.1	$Mt = \sqrt{(m_0^2 + m_1^2)}$
н115У	-	-	393128.54	1485939.97	Метод спутниковых геодезических измерений (определений)	0.1	$Mt = \sqrt{(m_0^2 + m_1^2)}$
н116У	-	-	393157.26	1485940.09	Метод спутниковых геодезических измерений (определений)	0.1	$Mt = \sqrt{(m_0^2 + m_1^2)}$
н117У	-	-	393157.71	1485943.94	Метод спутниковых геодезических измерений (определений)	0.1	$Mt = \sqrt{(m_0^2 + m_1^2)}$
н118У	-	-	393166.93	1485943.21	Метод спутниковых геодезических измерений (определений)	0.1	$Mt = \sqrt{(m_0^2 + m_1^2)}$
н119У	-	-	393167.01	1485938.01	Метод спутниковых геодезических измерений (определений)	0.1	$Mt = \sqrt{(m_0^2 + m_1^2)}$
н120У	-	-	393175.12	1485938.62	Метод спутниковых геодезических измерений (определений)	0.1	$Mt = \sqrt{(m_0^2 + m_1^2)}$
н121У	-	-	393174.81	1485960.24	Метод спутниковых геодезических измерений (определений)	0.1	$Mt = \sqrt{(m_0^2 + m_1^2)}$



1. Сведения о характерных точках границы уточняемого земельного участка с кадастровым номером 66:58:2401001:14						
n122Y	-	-	393174.33	1485965.99	Метод спутниковых геодезических измерений (определений)	0.1 $Mt = \sqrt{(m_0^2 + m_1^2)}$
n123Y	-	-	393175.02	1486007.32	Метод спутниковых геодезических измерений (определений)	0.1 $Mt = \sqrt{(m_0^2 + m_1^2)}$
n113Y	-	-	393130.66	1486008.43	Метод спутниковых геодезических измерений (определений)	0.1 $Mt = \sqrt{(m_0^2 + m_1^2)}$
2. Сведения о частях границ уточняемого земельного участка с кадастровым номером 66:58:2401001:14						
Обозначение части границ		Горизонтальное проложение (S), м	Описание прохождения части границ	Отметка о наличии земельного спора о местоположении границ земельного участка		
от т.	до т.					
1	2	3	4	5		
n113Y	n114Y	48.23	-	-		
n114Y	n115Y	20.29	-	-		
n115Y	n116Y	28.72	-	-		
n116Y	n117Y	3.88	-	-		
n117Y	n118Y	9.25	-	-		
n118Y	n119Y	5.20	-	-		
n119Y	n120Y	8.13	-	-		
n120Y	n121Y	21.62	-	-		
n121Y	n122Y	5.77	-	-		
n122Y	n123Y	41.34	-	-		
n123Y	n113Y	44.37	-	-		
3. Общие сведения об уточняемом земельном участке с кадастровым номером 66:58:2401001:14						
№ п/п	Наименование характеристик земельного участка			Значение характеристики		
1	2			3		
1	Адрес земельного участка			Российская Федерация, 623103, Свердловская область, город Первоуральск, деревня Хомутовка, улица Нижняя, дом 12		
	Местоположение земельного участка (при отсутствии присвоенного адреса)			-		
	Дополнительные сведения о местоположении земельного участка			-		
2	Площадь земельного участка ± величина погрешности определения площади ( $P \pm \Delta P$ ), м2			3076 ± 19		
3	Формула, примененная для расчета предельной допустимой погрешности определения площади земельного участка ( $\Delta P$ ), м2			$\Delta P = 3.5 * Mt * \sqrt{S}$		

Сведения об уточняемых земельных участках							
1. Сведения о характерных точках границы уточняемого земельного участка с кадастровым номером 66:58:2401001:11							
Зона № -							
Обозначение характерных точек границ	Существующие координаты, м		Уточненные координаты, м		Метод определения координат	Средняя квадратическая погрешность определения координат точки (Mt), м	Формулы, примененные для расчета средней квадратической погрешности определения координат характерной точки (Mt), м
	X	Y	X	Y			
1	2	3	4	5	6	7	8
n139Y	-	-	393353.95	1485930.48	Метод спутниковых геодезических измерений (определений)	0.1	$Mt = \sqrt{(m_0^2 + m_1^2)}$
n140Y	-	-	393347.55	1485931.03	Метод спутниковых геодезических измерений (определений)	0.1	$Mt = \sqrt{(m_0^2 + m_1^2)}$
n141Y	-	-	393347.69	1485935.78	Метод спутниковых геодезических измерений (определений)	0.1	$Mt = \sqrt{(m_0^2 + m_1^2)}$
n142Y	-	-	393338.94	1485935.52	Метод спутниковых геодезических измерений (определений)	0.1	$Mt = \sqrt{(m_0^2 + m_1^2)}$
n143Y	-	-	393338.63	1485931.07	Метод спутниковых геодезических измерений (определений)	0.1	$Mt = \sqrt{(m_0^2 + m_1^2)}$
n144Y	-	-	393301.28	1485933.24	Метод спутниковых геодезических измерений (определений)	0.1	$Mt = \sqrt{(m_0^2 + m_1^2)}$
n145Y	-	-	393304.68	1486018.76	Метод спутниковых геодезических измерений (определений)	0.1	$Mt = \sqrt{(m_0^2 + m_1^2)}$
n146Y	-	-	393358.69	1486006.37	Метод спутниковых геодезических измерений (определений)	0.1	$Mt = \sqrt{(m_0^2 + m_1^2)}$
n147Y	-	-	393355.10	1485951.96	Метод спутниковых геодезических измерений (определений)	0.1	$Mt = \sqrt{(m_0^2 + m_1^2)}$

4	Площадь земельного участка согласно сведениям Единого государственного реестра недвижимости (Ркад), м <sup>2</sup>	-
5	Оценка расхождения Р и Ркад (Р - Ркад), м <sup>2</sup>	-
6	Предельный минимальный и максимальный размер земельного участка (Рмин и Рмакс), м <sup>2</sup>	- -
7	Кадастровый или иной номер (обозначение) здания, сооружения, объекта незавершенного строительства, расположенного на земельном участке	-
8	Иные сведения	-

1. Сведения о характерных точках границы уточняемого земельного участка с кадастровым номером 66:58:2401001:11						
n139У	-	-	393353.95	1485930.48	Метод спутниковых геодезических измерений (определений)	0.1 $Mt = \sqrt{(m_0^2 + m_1^2)}$
2. Сведения о частях границ уточняемого земельного участка с кадастровым номером 66:58:2401001:11						
Обозначение части границ		Горизонтальное проложение (S), м	Описание прохождения части границ	Отметка о наличии земельного спора о местоположении границ земельного участка		
от т.	до т.					
1	2	3	4	5		
n139У	n140У	6.42	-	-		
n140У	n141У	4.75	-	-		
n141У	n142У	8.75	-	-		
n142У	n143У	4.46	-	-		
n143У	n144У	37.41	-	-		
n144У	n145У	85.59	-	-		
n145У	n146У	55.41	-	-		
n146У	n147У	54.53	-	-		
n147У	n139У	21.51	-	-		
3. Общие сведения об уточняемом земельном участке с кадастровым номером 66:58:2401001:11						
№ п/п	Наименование характеристик земельного участка			Значение характеристики		
1	2			3		
1	Адрес земельного участка			Российская Федерация, 623103, Свердловская область, город Первоуральск, деревня Хомутовка, улица Нижняя, дом 18		
	Местоположение земельного участка (при отсутствии присвоенного адреса)			-		
	Дополнительные сведения о местоположении земельного участка			-		
2	Площадь земельного участка $\pm$ величина погрешности определения площади ( $P \pm \Delta P$ ), м <sup>2</sup>			4291 $\pm$ 23		
3	Формула, примененная для расчета предельной допустимой погрешности определения площади земельного участка ( $\Delta P$ ), м <sup>2</sup>			$\Delta P = 3.5 * Mt * \sqrt{S}$		
4	Площадь земельного участка согласно сведениям Единого государственного реестра недвижимости (Ркад), м <sup>2</sup>			-		
5	Оценка расхождения Р и Ркад (Р - Ркад), м <sup>2</sup>			-		
6	Предельный минимальный и максимальный размер земельного участка (Рмин и Рмакс), м <sup>2</sup>			- -		
7	Кадастровый или иной номер (обозначение) здания, сооружения, объекта незавершенного строительства, расположенного на земельном участке			-		
8	Иные сведения			-		



Сведения об уточняемых земельных участках							
1. Сведения о характерных точках границы уточняемого земельного участка с кадастровым номером 66:58:2401001:10							
Зона № -							
Обозначение характерных точек границ	Существующие координаты, м		Уточненные координаты, м		Метод определения координат	Средняя квадратическая погрешность определения координат характерной точки (Мт), м	Формулы, примененные для расчета средней квадратической погрешности определения координат характерной точки (Мт), м
	X	Y	X	Y			
1	2	3	4	5	6	7	8
н175У	-	-	393360.96	1485907.31	Метод спутниковых геодезических измерений (определений)	0.1	$Mt = \sqrt{(m_0^2 + m_1^2)}$
н176У	-	-	393351.13	1485907.32	Метод спутниковых геодезических измерений (определений)	0.1	$Mt = \sqrt{(m_0^2 + m_1^2)}$
н177У	-	-	393345.53	1485894.60	Метод спутниковых геодезических измерений (определений)	0.1	$Mt = \sqrt{(m_0^2 + m_1^2)}$
н178У	-	-	393344.85	1485885.51	Метод спутниковых геодезических измерений (определений)	0.1	$Mt = \sqrt{(m_0^2 + m_1^2)}$
н179У	-	-	393360.55	1485887.61	Метод спутниковых геодезических измерений (определений)	0.1	$Mt = \sqrt{(m_0^2 + m_1^2)}$
н175У	-	-	393360.96	1485907.31	Метод спутниковых геодезических измерений (определений)	0.1	$Mt = \sqrt{(m_0^2 + m_1^2)}$
2. Сведения о частях границ уточняемого земельного участка с кадастровым номером 66:58:2401001:10							
Обозначение части границ		Горизонтальное проложение (S), м		Описание прохождения части границ	Отметка о наличии земельного спора о местоположении границ земельного участка		
от т.	до т.	1	2				
н175У	н176У	9.83	-	-	-	-	-
н176У	н177У	13.90	-	-	-	-	-
н177У	н178У	9.12	-	-	-	-	-
н178У	н179У	15.84	-	-	-	-	-
н179У	н175У	19.70	-	-	-	-	-

Сведения об уточняемых земельных участках							
1. Сведения о характерных точках границы уточняемого земельного участка с кадастровым номером 66:58:2401001:16							
Зона № -							
Обозначение характерных точек границ	Существующие координаты, м		Уточненные координаты, м		Метод определения координат	Средняя квадратическая погрешность определения координат характерной точки (Мт), м	Формулы, примененные для расчета средней квадратической погрешности определения координат характерной точки (Мт), м
	X	Y	X	Y			
1	2	3	4	5	6	7	8
н195У	-	-	393075.07	1485874.63	Метод спутниковых геодезических измерений (определений)	0.1	$Mt = \sqrt{(m_0^2 + m_1^2)}$
н196У	-	-	393027.08	1485875.73	Метод спутниковых геодезических измерений (определений)	0.1	$Mt = \sqrt{(m_0^2 + m_1^2)}$
н197У	-	-	393026.52	1485869.41	Метод спутниковых геодезических измерений (определений)	0.1	$Mt = \sqrt{(m_0^2 + m_1^2)}$
н198У	-	-	393028.15	1485850.65	Метод спутниковых геодезических измерений (определений)	0.1	$Mt = \sqrt{(m_0^2 + m_1^2)}$
н199У	-	-	393033.05	1485832.68	Метод спутниковых геодезических измерений (определений)	0.1	$Mt = \sqrt{(m_0^2 + m_1^2)}$
н200У	-	-	393036.05	1485832.45	Метод спутниковых геодезических измерений (определений)	0.1	$Mt = \sqrt{(m_0^2 + m_1^2)}$
н201У	-	-	393035.84	1485828.73	Метод спутниковых геодезических измерений (определений)	0.1	$Mt = \sqrt{(m_0^2 + m_1^2)}$
н202У	-	-	393040.02	1485828.85	Метод спутниковых геодезических измерений (определений)	0.1	$Mt = \sqrt{(m_0^2 + m_1^2)}$
н203У	-	-	393040.15	1485822.43	Метод спутниковых геодезических измерений (определений)	0.1	$Mt = \sqrt{(m_0^2 + m_1^2)}$

3. Общие сведения об уточняемом земельном участке с кадастровым номером 66:58:2401001:10		
№ п/п	Наименование характеристик земельного участка	Значение характеристики
1	2	3
1	Адрес земельного участка	Российская Федерация, 623103, Свердловская область, город Первоуральск, деревня Хомутовка, улица Нижняя, дом 19
	Местоположение земельного участка (при отсутствии присвоенного адреса)	-
	Дополнительные сведения о местоположении земельного участка	-
2	Площадь земельного участка ± величина погрешности определения площади ( $P \pm \Delta P$ ), м <sup>2</sup>	283 ± 6
3	Формула, примененная для расчета предельной допустимой погрешности определения площади земельного участка ( $\Delta P$ ), м <sup>2</sup>	$\Delta P = 3.5 * Mt * \sqrt{S}$
4	Площадь земельного участка согласно сведениям Единого государственного реестра недвижимости (Ркад), м <sup>2</sup>	-
5	Оценка расхождения Р и Ркад ( $P - P_{кад}$ ), м <sup>2</sup>	-
6	Предельный минимальный и максимальный размер земельного участка ( $R_{мин}$ и $R_{макс}$ ), м <sup>2</sup>	-
7	Кадастровый или иной номер (обозначение) здания, сооружения, объекта незавершенного строительства, расположенного на земельном участке	-
8	Иные сведения	-

1. Сведения о характерных точках границы уточняемого земельного участка с кадастровым номером 66:58:2401001:16							
н204У	-	-	393073.77	1485822.73	Метод спутниковых геодезических измерений (определений)	0.1	$Mt = \sqrt{(m_0^2 + m_1^2)}$
н205У	-	-	393078.62	1485833.94	Метод спутниковых геодезических измерений (определений)	0.1	$Mt = \sqrt{(m_0^2 + m_1^2)}$
н206У	-	-	393082.26	1485873.78	Метод спутниковых геодезических измерений (определений)	0.1	$Mt = \sqrt{(m_0^2 + m_1^2)}$
н195У	-	-	393075.07	1485874.63	Метод спутниковых геодезических измерений (определений)	0.1	$Mt = \sqrt{(m_0^2 + m_1^2)}$
2. Сведения о частях границ уточняемого земельного участка с кадастровым номером 66:58:2401001:16							
Обозначение части границ		Горизонтальное проложение (S), м		Описание прохождения части границ	Отметка о наличии земельного спора о местоположении границ земельного участка		
от т.	до т.	1	2				
н195У	н196У	48.00	-	-	-	-	-
н196У	н197У	6.34	-	-	-	-	-
н197У	н198У	18.83	-	-	-	-	-
н198У	н199У	18.63	-	-	-	-	-
н199У	н200У	3.01	-	-	-	-	-
н200У	н201У	3.73	-	-	-	-	-
н201У	н202У	4.18	-	-	-	-	-
н202У	н203У	6.42	-	-	-	-	-
н203У	н204У	33.62	-	-	-	-	-
н204У	н205У	12.21	-	-	-	-	-
н205У	н206У	40.01	-	-	-	-	-
н206У	н195У	7.24	-	-	-	-	-
3. Общие сведения об уточняемом земельном участке с кадастровым номером 66:58:2401001:16							
№ п/п	Наименование характеристик земельного участка	Значение характеристики					
1	2	3					
1	Адрес земельного участка	Российская Федерация, 623103, Свердловская область, город Первоуральск, деревня Хомутовка, улица Нижняя, дом 11					
	Местоположение земельного участка (при отсутствии присвоенного адреса)	-					
	Дополнительные сведения о местоположении земельного участка	-					



2	Площадь земельного участка ± величина погрешности определения площади ( $P \pm \Delta P$ ), м <sup>2</sup>	2572 ± 18
3	Формула, примененная для расчета предельной допустимой погрешности определения площади земельного участка ( $\Delta P$ ), м <sup>2</sup>	$\Delta P = 3.5 * M_t * \sqrt{S}$
4	Площадь земельного участка согласно сведениям Единого государственного реестра недвижимости (Ркад), м <sup>2</sup>	-
5	Оценка расхождения Р и Ркад ( $P - P_{кад}$ ), м <sup>2</sup>	-
6	Предельный минимальный и максимальный размер земельного участка (Рмин и Рмакс), м <sup>2</sup>	--
7	Кадастровый или иной номер (обозначение) здания, сооружения, объекта незавершенного строительства, расположенного на земельном участке	-
8	Иные сведения	-

1. Сведения о характерных точках границы уточняемого земельного участка с кадастровым номером 66:58:2401001:20						
н203У	-	-	393040.15	1485822.43	Метод спутниковых геодезических измерений (определений)	0.1 $M_t = \sqrt{(m_0^2 + m_1^2)}$
н217У	-	-	393039.58	1485807.81	Метод спутниковых геодезических измерений (определений)	0.1 $M_t = \sqrt{(m_0^2 + m_1^2)}$
н218У	-	-	393025.21	1485803.90	Метод спутниковых геодезических измерений (определений)	0.1 $M_t = \sqrt{(m_0^2 + m_1^2)}$
н219У	-	-	393003.55	1485804.30	Метод спутниковых геодезических измерений (определений)	0.1 $M_t = \sqrt{(m_0^2 + m_1^2)}$
н220У	-	-	393000.78	1485837.87	Метод спутниковых геодезических измерений (определений)	0.1 $M_t = \sqrt{(m_0^2 + m_1^2)}$
н221У	-	-	392961.87	1485836.84	Метод спутниковых геодезических измерений (определений)	0.1 $M_t = \sqrt{(m_0^2 + m_1^2)}$
н222У	-	-	392963.54	1485890.53	Метод спутниковых геодезических измерений (определений)	0.1 $M_t = \sqrt{(m_0^2 + m_1^2)}$
н223У	-	-	392972.08	1485901.05	Метод спутниковых геодезических измерений (определений)	0.1 $M_t = \sqrt{(m_0^2 + m_1^2)}$
н224У	-	-	392997.71	1485915.24	Метод спутниковых геодезических измерений (определений)	0.1 $M_t = \sqrt{(m_0^2 + m_1^2)}$
н225У	-	-	393026.42	1485915.08	Метод спутниковых геодезических измерений (определений)	0.1 $M_t = \sqrt{(m_0^2 + m_1^2)}$
н207У	-	-	393025.13	1485908.65	Метод спутниковых геодезических измерений (определений)	0.1 $M_t = \sqrt{(m_0^2 + m_1^2)}$

Сведения об уточняемых земельных участках							
1. Сведения о характерных точках границы уточняемого земельного участка с кадастровым номером 66:58:2401001:20							
Зона № -							
Обозначение характерных точек границ	Существующие координаты, м		Уточненные координаты, м		Метод определения координат	Средняя квадратическая погрешность определения координат характерной точки (Мт), м	Формулы, примененные для расчета средней квадратической погрешности определения координат характерной точки (Мт), м
	Х	У	Х	У			
1	2	3	4	5	6	7	8
н207У	-	-	393025.13	1485908.65	Метод спутниковых геодезических измерений (определений)	0.1	$M_t = \sqrt{(m_0^2 + m_1^2)}$
н208У	-	-	393026.09	1485887.38	Метод спутниковых геодезических измерений (определений)	0.1	$M_t = \sqrt{(m_0^2 + m_1^2)}$
н196У	-	-	393027.08	1485875.73	Метод спутниковых геодезических измерений (определений)	0.1	$M_t = \sqrt{(m_0^2 + m_1^2)}$
н197У	-	-	393026.52	1485869.41	Метод спутниковых геодезических измерений (определений)	0.1	$M_t = \sqrt{(m_0^2 + m_1^2)}$
н198У	-	-	393028.15	1485850.65	Метод спутниковых геодезических измерений (определений)	0.1	$M_t = \sqrt{(m_0^2 + m_1^2)}$
н199У	-	-	393033.05	1485832.68	Метод спутниковых геодезических измерений (определений)	0.1	$M_t = \sqrt{(m_0^2 + m_1^2)}$
н200У	-	-	393036.05	1485832.45	Метод спутниковых геодезических измерений (определений)	0.1	$M_t = \sqrt{(m_0^2 + m_1^2)}$
н201У	-	-	393035.84	1485828.73	Метод спутниковых геодезических измерений (определений)	0.1	$M_t = \sqrt{(m_0^2 + m_1^2)}$
н202У	-	-	393040.02	1485828.85	Метод спутниковых геодезических измерений (определений)	0.1	$M_t = \sqrt{(m_0^2 + m_1^2)}$

2. Сведения о частях границ уточняемого земельного участка с кадастровым номером 66:58:2401001:20				
Обозначение части границ	Горизонтальное проложение (S), м	Описание прохождения части границ	Отметка о наличии земельного участка	
от т.	до т.		спора о местоположении границ земельного участка	
1	2	3	4	
н207У	н208У	21.29	-	-
н208У	н196У	11.69	-	-
н196У	н197У	6.34	-	-
н197У	н198У	18.83	-	-
н198У	н199У	18.63	-	-
н199У	н200У	3.01	-	-
н200У	н201У	3.73	-	-
н201У	н202У	4.18	-	-
н202У	н203У	6.42	-	-
н203У	н217У	14.63	-	-
н217У	н218У	14.89	-	-
н218У	н219У	21.66	-	-
н219У	н220У	33.68	-	-
н220У	н221У	38.92	-	-
н221У	н222У	53.72	-	-
н222У	н223У	13.55	-	-
н223У	н224У	29.30	-	-
н224У	н225У	28.71	-	-
н225У	н207У	6.56	-	-

3. Общие сведения об уточняемом земельном участке с кадастровым номером 66:58:2401001:20		
№ п/п	Наименование характеристик земельного участка	Значение характеристики
1	2	3
1	Адрес земельного участка	Российская Федерация, 623103, Свердловская область, город Первоуральск, деревня Хомутовка, улица Верхняя, дом 6
	Местоположение земельного участка (при отсутствии присвоенного адреса)	-
	Дополнительные сведения о местоположении земельного участка	-
2	Площадь земельного участка ± величина погрешности определения площади ( $P \pm \Delta P$ ), м <sup>2</sup>	5816 ± 27
3	Формула, примененная для расчета предельной допустимой погрешности определения площади земельного участка ( $\Delta P$ ), м <sup>2</sup>	$\Delta P = 3.5 * M_t * \sqrt{S}$
4	Площадь земельного участка согласно сведениям Единого государственного реестра недвижимости (Ркад), м <sup>2</sup>	-
5	Оценка расхождения Р и Ркад ( $P - P_{кад}$ ), м <sup>2</sup>	-
6	Предельный минимальный и максимальный размер земельного участка (Рмин и Рмакс), м <sup>2</sup>	--

7	Кадастровый или иной номер (обозначение) здания, сооружения, объекта незавершенного строительства, расположенного на земельном участке	66:58:2401001:127
8	Иные сведения	-



Сведения об уточняемых земельных участках							
1. Сведения о характерных точках границы уточняемого земельного участка с кадастровым номером 66:58:2401001:23							
Зона № -							
Обозначение характерных точек границ	Существующие координаты, м		Уточненные координаты, м		Метод определения координат	Средняя квадратическая погрешность определения координат характерной точки (Мт), м	Формулы, примененные для расчета средней квадратической погрешности определения координат характерной точки (Мт), м
	X	Y	X	Y			
1	2	3	4	5	6	7	8
n222У	-	-	392963.54	1485890.53	Метод спутниковых геодезических измерений (определений)	0.1	$Mt = \sqrt{(m_0^2 + m_1^2)}$
n227У	-	-	392947.25	1485891.41	Метод спутниковых геодезических измерений (определений)	0.1	$Mt = \sqrt{(m_0^2 + m_1^2)}$
n228У	-	-	392937.01	1485835.02	Метод спутниковых геодезических измерений (определений)	0.1	$Mt = \sqrt{(m_0^2 + m_1^2)}$
n221У	-	-	392961.87	1485836.84	Метод спутниковых геодезических измерений (определений)	0.1	$Mt = \sqrt{(m_0^2 + m_1^2)}$
n222У	-	-	392963.54	1485890.53	Метод спутниковых геодезических измерений (определений)	0.1	$Mt = \sqrt{(m_0^2 + m_1^2)}$
2. Сведения о частях границ уточняемого земельного участка с кадастровым номером 66:58:2401001:23							
Обозначение части границ		Горизонтальное проложение (S), м	Описание прохождения части границ	Отметка о наличии земельного спора о местоположении границ земельного участка			
от т.	до т.						
1	2	3	4	5			
n222У	n227У	16.31	-	-			
n227У	n228У	57.31	-	-			
n228У	n221У	24.93	-	-			
n221У	n222У	53.72	-	-			

Сведения об уточняемых земельных участках							
1. Сведения о характерных точках границы уточняемого земельного участка с кадастровым номером 66:58:2401001:30							
Зона № -							
Обозначение характерных точек границ	Существующие координаты, м		Уточненные координаты, м		Метод определения координат	Средняя квадратическая погрешность определения координат характерной точки (Мт), м	Формулы, примененные для расчета средней квадратической погрешности определения координат характерной точки (Мт), м
	X	Y	X	Y			
1	2	3	4	5	6	7	8
n249У	-	-	392829.02	1485922.64	Метод спутниковых геодезических измерений (определений)	0.1	$Mt = \sqrt{(m_0^2 + m_1^2)}$
n250У	-	-	392823.68	1485923.23	Метод спутниковых геодезических измерений (определений)	0.1	$Mt = \sqrt{(m_0^2 + m_1^2)}$
n251У	-	-	392823.63	1485918.57	Метод спутниковых геодезических измерений (определений)	0.1	$Mt = \sqrt{(m_0^2 + m_1^2)}$
n252У	-	-	392819.14	1485918.79	Метод спутниковых геодезических измерений (определений)	0.1	$Mt = \sqrt{(m_0^2 + m_1^2)}$
n253У	-	-	392819.39	1485916.66	Метод спутниковых геодезических измерений (определений)	0.1	$Mt = \sqrt{(m_0^2 + m_1^2)}$
n254У	-	-	392815.26	1485916.72	Метод спутниковых геодезических измерений (определений)	0.1	$Mt = \sqrt{(m_0^2 + m_1^2)}$
n255У	-	-	392815.26	1485922.80	Метод спутниковых геодезических измерений (определений)	0.1	$Mt = \sqrt{(m_0^2 + m_1^2)}$
n256У	-	-	392802.34	1485922.04	Метод спутниковых геодезических измерений (определений)	0.1	$Mt = \sqrt{(m_0^2 + m_1^2)}$
n257У	-	-	392793.87	1485907.30	Метод спутниковых геодезических измерений (определений)	0.1	$Mt = \sqrt{(m_0^2 + m_1^2)}$

3. Общие сведения об уточняемом земельном участке с кадастровым номером 66:58:2401001:23		
№ п/п	Наименование характеристик земельного участка	Значение характеристики
1	2	3
1	Адрес земельного участка	Российская Федерация, 623103, Свердловская область, город Первоуральск, деревня Хомутовка, улица Верхняя, дом 4
	Местоположение земельного участка (при отсутствии присвоенного адреса)	-
	Дополнительные сведения о местоположении земельного участка	-
2	Площадь земельного участка ± величина погрешности определения площади (Р ± ΔР), м2	1130 ± 12
3	Формула, примененная для расчета предельной допустимой погрешности определения площади земельного участка (ΔР), м2	$\Delta P = 3.5 * Mt * \sqrt{S}$
4	Площадь земельного участка согласно сведениям Единого государственного реестра недвижимости (Ркад), м2	-
5	Оценка расхождения Р и Ркад (Р - Ркад), м2	-
6	Предельный минимальный и максимальный размер земельного участка (Рмин и Рмакс), м2	- -
7	Кадастровый или иной номер (обозначение) здания, сооружения, объекта незавершенного строительства, расположенного на земельном участке	66:58:2401001:106
8	Иные сведения	-

1. Сведения о характерных точках границы уточняемого земельного участка с кадастровым номером 66:58:2401001:30							
n258У	-	-	392793.72	1485875.94	Метод спутниковых геодезических измерений (определений)	0.1	$Mt = \sqrt{(m_0^2 + m_1^2)}$
n259У	-	-	392795.13	1485828.32	Метод спутниковых геодезических измерений (определений)	0.1	$Mt = \sqrt{(m_0^2 + m_1^2)}$
n260У	-	-	392808.99	1485826.39	Метод спутниковых геодезических измерений (определений)	0.1	$Mt = \sqrt{(m_0^2 + m_1^2)}$
n261У	-	-	392818.45	1485825.83	Метод спутниковых геодезических измерений (определений)	0.1	$Mt = \sqrt{(m_0^2 + m_1^2)}$
n262У	-	-	392817.55	1485815.72	Метод спутниковых геодезических измерений (определений)	0.1	$Mt = \sqrt{(m_0^2 + m_1^2)}$
n263У	-	-	392830.05	1485810.57	Метод спутниковых геодезических измерений (определений)	0.1	$Mt = \sqrt{(m_0^2 + m_1^2)}$
n264У	-	-	392830.72	1485829.34	Метод спутниковых геодезических измерений (определений)	0.1	$Mt = \sqrt{(m_0^2 + m_1^2)}$
n265У	-	-	392830.72	1485851.27	Метод спутниковых геодезических измерений (определений)	0.1	$Mt = \sqrt{(m_0^2 + m_1^2)}$
n266У	-	-	392829.85	1485881.08	Метод спутниковых геодезических измерений (определений)	0.1	$Mt = \sqrt{(m_0^2 + m_1^2)}$
n249У	-	-	392829.02	1485922.64	Метод спутниковых геодезических измерений (определений)	0.1	$Mt = \sqrt{(m_0^2 + m_1^2)}$
2. Сведения о частях границ уточняемого земельного участка с кадастровым номером 66:58:2401001:30							
Обозначение части границ		Горизонтальное проложение (S), м	Описание прохождения части границ	Отметка о наличии земельного спора о местоположении границ земельного участка			
от т.	до т.						
1	2	3	4	5			
n249У	n250У	5.37	-	-			
n250У	n251У	4.66	-	-			
n251У	n252У	4.50	-	-			



н252У	н253У	2.14	-	-
н253У	н254У	4.13	-	-
н254У	н255У	6.08	-	-
н255У	н256У	12.94	-	-
н256У	н257У	17.00	-	-
н257У	н258У	31.36	-	-
н258У	н259У	47.64	-	-
н259У	н260У	13.99	-	-
н260У	н261У	9.48	-	-
н261У	н262У	10.15	-	-
н262У	н263У	13.52	-	-
н263У	н264У	18.78	-	-
н264У	н265У	21.93	-	-
н265У	н266У	29.82	-	-
н266У	н249У	41.57	-	-

**3. Общие сведения об уточняемом земельном участке с кадастровым номером 66:58:2401001:30**

№ п/п	Наименование характеристик земельного участка	Значение характеристики
1	2	3
1	Адрес земельного участка	Российская Федерация, 623103, Свердловская область, город Первоуральск, деревня Хомутовка, улица Нижняя, дом 1
	Местоположение земельного участка (при отсутствии присвоенного адреса)	-
	Дополнительные сведения о местоположении земельного участка	-
2	Площадь земельного участка ± величина погрешности определения площади (Р ± ΔР), м <sup>2</sup>	3498 ± 21
3	Формула, примененная для расчета предельной допустимой погрешности определения площади земельного участка (ΔР), м <sup>2</sup>	ΔР = 3.5 * Мт * √S
4	Площадь земельного участка согласно сведениям Единого государственного реестра недвижимости (Ркад), м <sup>2</sup>	-
5	Оценка расхождения Р и Ркад (Р - Ркад), м <sup>2</sup>	-
6	Предельный минимальный и максимальный размер земельного участка (Рмин и Рмакс), м <sup>2</sup>	-
7	Кадастровый или иной номер (обозначение) здания, сооружения, объекта незавершенного строительства, расположенного на земельном участке	66:58:2401001:163
8	Иные сведения	-

н1У	н2У	18.74	-	-
н2У	н3У	29.98	-	-
н3У	н4У	16.46	-	-

**3. Характеристики уточняемого земельного участка с кадастровым номером 66:58:2401001:183**

№ п/п	Наименование характеристики	Значение характеристики
1	2	3
1	Площадь земельного участка +/- величина погрешности определения площади (Р +/- ΔР), м <sup>2</sup>	969 +/- 11
2	Формула, примененная для расчета предельной допустимой погрешности определения площади земельного участка (ΔР), м <sup>2</sup>	ΔР = 3.5 * Мт * √S
3	Иные сведения	

**Сведения об уточняемых земельных участках, необходимые для исправления реестровых ошибок в сведениях о местоположении их границ****1. Сведения о характерных точках границы уточняемого земельного участка с кадастровым номером 66:58:2401001:168**

Зона № -							
Обозначение характерных точек границ	Существующие координаты, м		Уточненные координаты, м		Метод определения координат	Средняя квадратическая погрешность определения координат характерной точки (Мт), м	Формулы, примененные для расчета средней квадратической погрешности определения координат характерной точки (Мт), м
	X	Y	X	Y			
1	2	3	4	5	6	7	8
н36У	-	-	392776.32	1485928.18	Метод спутниковых геодезических измерений (определений)	0.1	$Mt = \sqrt{(m_0^2 + m_1^2)}$
н37У	-	-	392775.27	1485963.17	Метод спутниковых геодезических измерений (определений)	0.1	$Mt = \sqrt{(m_0^2 + m_1^2)}$
н38У	-	-	392718.02	1485961.54	Метод спутниковых геодезических измерений (определений)	0.1	$Mt = \sqrt{(m_0^2 + m_1^2)}$
н39У	-	-	392718.38	1485949.53	Метод спутниковых геодезических измерений (определений)	0.1	$Mt = \sqrt{(m_0^2 + m_1^2)}$
н40У	-	-	392761.45	1485928.35	Метод спутниковых геодезических измерений (определений)	0.1	$Mt = \sqrt{(m_0^2 + m_1^2)}$
н36У	-	-	392776.32	1485928.18	Метод спутниковых геодезических измерений (определений)	0.1	$Mt = \sqrt{(m_0^2 + m_1^2)}$

**2. Сведения о частях границ уточняемого земельного участка с кадастровым номером 66:58:2401001:168**

Обозначение части границ		Горизонтальное проложение (S), м	Описание прохождения части границ	Отметка о наличии земельного спора о местоположении границ земельного участка
от т.	до т.			
1	2	3	4	5
н39У	н40У	48.00	-	-
н40У	н36У	14.87	-	-
н38У	н39У	12.02	-	-
н36У	н37У	35.01	-	-
н37У	н38У	57.27	-	-

**Сведения об уточняемых земельных участках, необходимые для исправления реестровых ошибок в сведениях о местоположении их границ****1. Сведения о характерных точках границы уточняемого земельного участка с кадастровым номером 66:58:2401001:183**

Зона № -							
Обозначение характерных точек границ	Существующие координаты, м		Уточненные координаты, м		Метод определения координат	Средняя квадратическая погрешность определения координат характерной точки (Мт), м	Формулы, примененные для расчета средней квадратической погрешности определения координат характерной точки (Мт), м
	X	Y	X	Y			
1	2	3	4	5	6	7	8
н1У	-	-	392886.54	1485732.11	Метод спутниковых геодезических измерений (определений)	0.1	$Mt = \sqrt{(m_0^2 + m_1^2)}$
н2У	-	-	392885.98	1485750.84	Метод спутниковых геодезических измерений (определений)	0.1	$Mt = \sqrt{(m_0^2 + m_1^2)}$
н3У	-	-	392886.06	1485780.82	Метод спутниковых геодезических измерений (определений)	0.1	$Mt = \sqrt{(m_0^2 + m_1^2)}$
н4У	-	-	392869.60	1485780.68	Метод спутниковых геодезических измерений (определений)	0.1	$Mt = \sqrt{(m_0^2 + m_1^2)}$
н5У	-	-	392866.02	1485780.72	Метод спутниковых геодезических измерений (определений)	0.1	$Mt = \sqrt{(m_0^2 + m_1^2)}$
н6У	-	-	392866.48	1485731.79	Метод спутниковых геодезических измерений (определений)	0.1	$Mt = \sqrt{(m_0^2 + m_1^2)}$
н1У	-	-	392886.54	1485732.11	Метод спутниковых геодезических измерений (определений)	0.1	$Mt = \sqrt{(m_0^2 + m_1^2)}$

**2. Сведения о частях границ уточняемого земельного участка с кадастровым номером 66:58:2401001:183**

Обозначение части границ		Горизонтальное проложение (S), м	Описание прохождения части границ	Отметка о наличии земельного спора о местоположении границ земельного участка
от т.	до т.			
1	2	3	4	5
н4У	н5У	3.58	-	-
н5У	н6У	48.93	-	-
н6У	н1У	20.06	-	-

**3. Характеристики уточняемого земельного участка с кадастровым номером 66:58:2401001:168**

№ п/п	Наименование характеристики	Значение характеристики
1	2	3
1	Площадь земельного участка +/- величина погрешности определения площади (Р +/- ΔР), м <sup>2</sup>	1500 +/- 14
2	Формула, примененная для расчета предельной допустимой погрешности определения площади земельного участка (ΔР), м <sup>2</sup>	ΔР = 3.5 * Мт * √S
3	Иные сведения	



Сведения об уточняемых земельных участках, необходимые для исправления реестровых ошибок в сведениях о местоположении их границ							
1. Сведения о характерных точках границы уточняемого земельного участка с кадастровым номером 66:58:2401001:169							
Зона № -							
Обозначение характерных точек границ	Существующие координаты, м		Уточненные координаты, м		Метод определения координат	Средняя квадратическая погрешность определения координат характерной точки (Mt), м	Формулы, примененные для расчета средней квадратической погрешности определения координат характерной точки (Mt),м
	X	Y	X	Y			
1	2	3	4	5	6	7	8
н41У	-	-	392776.97	1485906.23	Метод спутниковых геодезических измерений (определений)	0.1	$Mt = \sqrt{(m_0^2 + m_1^2)}$
н36У	-	-	392776.32	1485928.18	Метод спутниковых геодезических измерений (определений)	0.1	$Mt = \sqrt{(m_0^2 + m_1^2)}$
н40У	-	-	392761.45	1485928.35	Метод спутниковых геодезических измерений (определений)	0.1	$Mt = \sqrt{(m_0^2 + m_1^2)}$
н39У	-	-	392718.38	1485949.53	Метод спутниковых геодезических измерений (определений)	0.1	$Mt = \sqrt{(m_0^2 + m_1^2)}$
н45У	-	-	392719.03	1485927.51	Метод спутниковых геодезических измерений (определений)	0.1	$Mt = \sqrt{(m_0^2 + m_1^2)}$
н46У	-	-	392742.68	1485905.23	Метод спутниковых геодезических измерений (определений)	0.1	$Mt = \sqrt{(m_0^2 + m_1^2)}$
н41У	-	-	392776.97	1485906.23	Метод спутниковых геодезических измерений (определений)	0.1	$Mt = \sqrt{(m_0^2 + m_1^2)}$
2. Сведения о частях границ уточняемого земельного участка с кадастровым номером 66:58:2401001:169							
Обозначение части границ		Горизонтальное проложение (S), м		Описание прохождения части границ	Отметка о наличии земельного спора о местоположении границ земельного участка		
от т.	до т.						
1	2	3		4	5		
н39У	н45У	22.03		-	-		
н45У	н46У	32.49		-	-		
н46У	н41У	34.30		-	-		

Сведения об уточняемых земельных участках, необходимые для исправления реестровых ошибок в сведениях о местоположении их границ							
1. Сведения о характерных точках границы уточняемого земельного участка с кадастровым номером 66:58:2401001:5							
Зона № -							
Обозначение характерных точек границ	Существующие координаты, м		Уточненные координаты, м		Метод определения координат	Средняя квадратическая погрешность определения координат характерной точки (Mt), м	Формулы, примененные для расчета средней квадратической погрешности определения координат характерной точки (Mt), м
	X	Y	X	Y			
1	2	3	4	5	6	7	8
н66У	-	-	392859.23	1486019.28	Метод спутниковых геодезических измерений (определений)	0.1	$Mt = \sqrt{(m_0^2 + m_1^2)}$
н67У	-	-	392846.33	1486019.06	Метод спутниковых геодезических измерений (определений)	0.1	$Mt = \sqrt{(m_0^2 + m_1^2)}$
н68У	-	-	392826.08	1486017.31	Метод спутниковых геодезических измерений (определений)	0.1	$Mt = \sqrt{(m_0^2 + m_1^2)}$
н69У	-	-	392819.96	1485975.38	Метод спутниковых геодезических измерений (определений)	0.1	$Mt = \sqrt{(m_0^2 + m_1^2)}$
н70У	-	-	392819.71	1485971.83	Метод спутниковых геодезических измерений (определений)	0.1	$Mt = \sqrt{(m_0^2 + m_1^2)}$
н71У	-	-	392819.46	1485968.38	Метод спутниковых геодезических измерений (определений)	0.1	$Mt = \sqrt{(m_0^2 + m_1^2)}$
н72У	-	-	392809.16	1485967.69	Метод спутниковых геодезических измерений (определений)	0.1	$Mt = \sqrt{(m_0^2 + m_1^2)}$
н73У	-	-	392808.47	1485950.60	Метод спутниковых геодезических измерений (определений)	0.1	$Mt = \sqrt{(m_0^2 + m_1^2)}$
н74У	-	-	392842.17	1485949.61	Метод спутниковых геодезических измерений (определений)	0.1	$Mt = \sqrt{(m_0^2 + m_1^2)}$

н41У	н36У	21.96	-	-
н36У	н40У	14.87	-	-
н40У	н39У	48.00	-	-
3. Характеристики уточняемого земельного участка с кадастровым номером 66:58:2401001:169				
№ п/п	Наименование характеристики			Значение характеристики
1	2			3
1	Площадь земельного участка +/- величина погрешности определения площади (P +/- ΔP), м²			1500 +/- 14
2	Формула, примененная для расчета предельной допустимой погрешности определения площади земельного участка (ΔP), м²			$\Delta P = 3.5 * Mt * \sqrt{S}$
3	Иные сведения			

1. Сведения о характерных точках границы уточняемого земельного участка с кадастровым номером 66:58:2401001:5							
н51У	-	-	392845.16	1485959.65	Метод спутниковых геодезических измерений (определений)	0.1	$Mt = \sqrt{(m_0^2 + m_1^2)}$
н50У	-	-	392860.31	1485964.65	Метод спутниковых геодезических измерений (определений)	0.1	$Mt = \sqrt{(m_0^2 + m_1^2)}$
н77У	-	-	392860.45	1485968.41	Метод спутниковых геодезических измерений (определений)	0.1	$Mt = \sqrt{(m_0^2 + m_1^2)}$
н66У	-	-	392859.23	1486019.28	Метод спутниковых геодезических измерений (определений)	0.1	$Mt = \sqrt{(m_0^2 + m_1^2)}$
2. Сведения о частях границ уточняемого земельного участка с кадастровым номером 66:58:2401001:5							
Обозначение части границ		Горизонтальное проложение (S), м		Описание прохождения части границ	Отметка о наличии земельного спора о местоположении границ земельного участка		
от т.	до т.						
1	2	3		4	5		
н74У	н51У	10.48		-	-		
н73У	н74У	33.71		-	-		
н72У	н73У	17.10		-	-		
н77У	н66У	50.88		-	-		
н50У	н77У	3.76		-	-		
н51У	н50У	15.95		-	-		
н68У	н69У	42.37		-	-		
н67У	н68У	20.33		-	-		
н66У	н67У	12.90		-	-		
н71У	н72У	10.32		-	-		
н70У	н71У	3.46		-	-		
н69У	н70У	3.56		-	-		
3. Характеристики уточняемого земельного участка с кадастровым номером 66:58:2401001:5							
№ п/п	Наименование характеристики				Значение характеристики		
1	2				3		
1	Площадь земельного участка +/- величина погрешности определения площади (P +/- ΔP), м²				2609 +/- 18		
2	Формула, примененная для расчета предельной допустимой погрешности определения площади земельного участка (ΔP), м²				$\Delta P = 3.5 * Mt * \sqrt{S}$		
3	Иные сведения						



Сведения об уточняемых земельных участках, необходимые для исправления реестровых ошибок в сведениях о местоположении их границ							
1. Сведения о характерных точках границы уточняемого земельного участка с кадастровым номером 66:58:2401001:1							
Зона № -							
Обозначение характерных точек границ	Существующие координаты, м		Уточненные координаты, м		Метод определения координат	Средняя квадратическая погрешность определения координат характерной точки (Мт), м	Формулы, примененные для расчета средней квадратической погрешности определения координат характерной точки (Мт),м
	X	Y	X	Y			
1	2	3	4	5	6	7	8
н103У	-	-	393089.25	1485938.08	Метод спутниковых геодезических измерений (определений)	0.1	$Mt = \sqrt{(m_0^2 + m_1^2)}$
н104У	-	-	393123.40	1485936.79	Метод спутниковых геодезических измерений (определений)	0.1	$Mt = \sqrt{(m_0^2 + m_1^2)}$
н105У	-	-	393125.36	1485958.95	Метод спутниковых геодезических измерений (определений)	0.1	$Mt = \sqrt{(m_0^2 + m_1^2)}$
н106У	-	-	393123.88	1486025.72	Метод спутниковых геодезических измерений (определений)	0.1	$Mt = \sqrt{(m_0^2 + m_1^2)}$
н107У	-	-	393093.88	1486023.73	Метод спутниковых геодезических измерений (определений)	0.1	$Mt = \sqrt{(m_0^2 + m_1^2)}$
н108У	-	-	393090.61	1485959.81	Метод спутниковых геодезических измерений (определений)	0.1	$Mt = \sqrt{(m_0^2 + m_1^2)}$
н103У	-	-	393089.25	1485938.08	Метод спутниковых геодезических измерений (определений)	0.1	$Mt = \sqrt{(m_0^2 + m_1^2)}$
2. Сведения о частях границ уточняемого земельного участка с кадастровым номером 66:58:2401001:1							
Обозначение части границ		Горизонтальное проложение (S), м		Описание прохождения части границ	Отметка о наличии земельного спора о местоположении границ земельного участка		
от т.	до т.						
1	2	3		4	5		
н106У	н107У	30.07		-	-		
н107У	н108У	64.00		-	-		
н108У	н103У	21.77		-	-		

Сведения об уточняемых земельных участках, необходимые для исправления реестровых ошибок в сведениях о местоположении их границ							
1. Сведения о характерных точках границы уточняемого земельного участка с кадастровым номером 66:58:2401001:13							
Зона № -							
Обозначение характерных точек границ	Существующие координаты, м		Уточненные координаты, м		Метод определения координат	Средняя квадратическая погрешность определения координат характерной точки (Мт), м	Формулы, примененные для расчета средней квадратической погрешности определения координат характерной точки (Мт), м
	X	Y	X	Y			
1	2	3	4	5	6	7	8
н124У	-	-	393212.01	1485938.54	Метод спутниковых геодезических измерений (определений)	0.1	$Mt = \sqrt{(m_0^2 + m_1^2)}$
н125У	-	-	393212.55	1485947.64	Метод спутниковых геодезических измерений (определений)	0.1	$Mt = \sqrt{(m_0^2 + m_1^2)}$
н126У	-	-	393213.16	1485947.73	Метод спутниковых геодезических измерений (определений)	0.1	$Mt = \sqrt{(m_0^2 + m_1^2)}$
н127У	-	-	393213.77	1485964.54	Метод спутниковых геодезических измерений (определений)	0.1	$Mt = \sqrt{(m_0^2 + m_1^2)}$
н128У	-	-	393207.23	1486006.87	Метод спутниковых геодезических измерений (определений)	0.1	$Mt = \sqrt{(m_0^2 + m_1^2)}$
н123У	-	-	393175.02	1486007.32	Метод спутниковых геодезических измерений (определений)	0.1	$Mt = \sqrt{(m_0^2 + m_1^2)}$
н122У	-	-	393174.33	1485965.99	Метод спутниковых геодезических измерений (определений)	0.1	$Mt = \sqrt{(m_0^2 + m_1^2)}$
н121У	-	-	393174.81	1485960.24	Метод спутниковых геодезических измерений (определений)	0.1	$Mt = \sqrt{(m_0^2 + m_1^2)}$
н120У	-	-	393175.12	1485938.62	Метод спутниковых геодезических измерений (определений)	0.1	$Mt = \sqrt{(m_0^2 + m_1^2)}$

н103У	н104У	34.17	-	-
н104У	н105У	22.25	-	-
н105У	н106У	66.79	-	-
3. Характеристики уточняемого земельного участка с кадастровым номером 66:58:2401001:1				
№ п/п	Наименование характеристики			Значение характеристики
1	2			3
1	Площадь земельного участка +/- величина погрешности определения площади (P +/- ΔP), м²			2873 +/- 19
2	Формула, примененная для расчета предельной допустимой погрешности определения площади земельного участка (ΔP), м²			$\Delta P = 3.5 * Mt * \sqrt{S}$
3	Иные сведения			

1. Сведения о характерных точках границы уточняемого земельного участка с кадастровым номером 66:58:2401001:13							
н133У	-	-	393196.76	1485938.32	Метод спутниковых геодезических измерений (определений)	0.1	$Mt = \sqrt{(m_0^2 + m_1^2)}$
н134У	-	-	393200.96	1485938.67	Метод спутниковых геодезических измерений (определений)	0.1	$Mt = \sqrt{(m_0^2 + m_1^2)}$
н124У	-	-	393212.01	1485938.54	Метод спутниковых геодезических измерений (определений)	0.1	$Mt = \sqrt{(m_0^2 + m_1^2)}$
2. Сведения о частях границ уточняемого земельного участка с кадастровым номером 66:58:2401001:13							
Обозначение части границ		Горизонтальное проложение (S), м		Описание прохождения части границ	Отметка о наличии земельного спора о местоположении границ земельного участка		
от т.	до т.						
1	2	3		4	5		
н121У	н120У	21.62		-	-		
н122У	н121У	5.77		-	-		
н120У	н133У	21.64		-	-		
н134У	н124У	11.05		-	-		
н133У	н134У	4.21		-	-		
н123У	н122У	41.34		-	-		
н125У	н126У	0.62		-	-		
н124У	н125У	9.12		-	-		
н126У	н127У	16.82		-	-		
н128У	н123У	32.21		-	-		
н127У	н128У	42.83		-	-		
3. Характеристики уточняемого земельного участка с кадастровым номером 66:58:2401001:13							
№ п/п	Наименование характеристики				Значение характеристики		
1	2				3		
1	Площадь земельного участка +/- величина погрешности определения площади(P +/- ΔP), м²				2517 +/- 18		
2	Формула, примененная для расчета предельной допустимой погрешности определения площади земельного участка (ΔP), м²				$\Delta P = 3.5 * Mt * \sqrt{S}$		
3	Иные сведения						



Сведения об уточняемых земельных участках, необходимые для исправления реестровых ошибок в сведениях о местоположении их границ							
1. Сведения о характерных точках границы уточняемого земельного участка с кадастровым номером 66:58:2401001:7							
Зона № -							
Обозначение характерных точек границ	Существующие координаты, м		Уточненные координаты, м		Метод определения координат	Средняя квадратическая погрешность определения координат характерной точки (Мт), м	Формулы, примененные для расчета средней квадратической погрешности определения координат характерной точки (Мт), м
	X	Y	X	Y			
1	2	3	4	5	6	7	8
n156Y	-	-	393473.35	1485858.45	Метод спутниковых геодезических измерений (определений)	0.1	$Mt = \sqrt{(m_0^2 + m_1^2)}$
n157Y	-	-	393474.55	1485889.30	Метод спутниковых геодезических измерений (определений)	0.1	$Mt = \sqrt{(m_0^2 + m_1^2)}$
n158Y	-	-	393470.39	1485909.35	Метод спутниковых геодезических измерений (определений)	0.1	$Mt = \sqrt{(m_0^2 + m_1^2)}$
n159Y	-	-	393444.24	1485910.10	Метод спутниковых геодезических измерений (определений)	0.1	$Mt = \sqrt{(m_0^2 + m_1^2)}$
n160Y	-	-	393443.36	1485889.30	Метод спутниковых геодезических измерений (определений)	0.1	$Mt = \sqrt{(m_0^2 + m_1^2)}$
n161Y	-	-	393444.78	1485857.17	Метод спутниковых геодезических измерений (определений)	0.1	$Mt = \sqrt{(m_0^2 + m_1^2)}$
n156Y	-	-	393473.35	1485858.45	Метод спутниковых геодезических измерений (определений)	0.1	$Mt = \sqrt{(m_0^2 + m_1^2)}$
2. Сведения о частях границ уточняемого земельного участка с кадастровым номером 66:58:2401001:7							
Обозначение части границ		Горизонтальное проложение (S), м		Описание прохождения части границ		Отметка о наличии земельного спора о местоположении границ земельного участка	
от т.	до т.	1	2	3	4	5	6
n159Y	n160Y	20.82	-	-	-	-	-
n160Y	n161Y	32.16	-	-	-	-	-
n161Y	n156Y	28.60	-	-	-	-	-

n156Y	n157Y	30.87	-	-
n157Y	n158Y	20.48	-	-
n158Y	n159Y	26.16	-	-
3. Характеристики уточняемого земельного участка с кадастровым номером 66:58:2401001:7				
№ п/п	Наименование характеристики			Значение характеристики
1	2			3
1	Площадь земельного участка +/- величина погрешности определения площади (P +/- ΔP), м²			1526 +/- 14
2	Формула, примененная для расчета предельной допустимой погрешности определения площади земельного участка (ΔP), м²			$\Delta P = 3.5 * Mt * \sqrt{S}$
3	Иные сведения			

Сведения об уточняемых земельных участках, необходимые для исправления реестровых ошибок в сведениях о местоположении их границ							
1. Сведения о характерных точках границы уточняемого земельного участка с кадастровым номером 66:58:2401001:8							
Зона № -							
Обозначение характерных точек границ	Существующие координаты, м		Уточненные координаты, м		Метод определения координат	Средняя квадратическая погрешность определения координат характерной точки (Мт), м	Формулы, примененные для расчета средней квадратической погрешности определения координат характерной точки (Мт), м
	X	Y	X	Y			
1	2	3	4	5	6	7	8
n159Y	-	-	393444.24	1485910.10	Метод спутниковых геодезических измерений (определений)	0.1	$Mt = \sqrt{(m_0^2 + m_1^2)}$
n163Y	-	-	393388.86	1485911.63	Метод спутниковых геодезических измерений (определений)	0.1	$Mt = \sqrt{(m_0^2 + m_1^2)}$
n164Y	-	-	393388.57	1485887.11	Метод спутниковых геодезических измерений (определений)	0.1	$Mt = \sqrt{(m_0^2 + m_1^2)}$
n165Y	-	-	393389.73	1485855.55	Метод спутниковых геодезических измерений (определений)	0.1	$Mt = \sqrt{(m_0^2 + m_1^2)}$
n161Y	-	-	393444.78	1485857.17	Метод спутниковых геодезических измерений (определений)	0.1	$Mt = \sqrt{(m_0^2 + m_1^2)}$
n160Y	-	-	393443.36	1485889.30	Метод спутниковых геодезических измерений (определений)	0.1	$Mt = \sqrt{(m_0^2 + m_1^2)}$
n159Y	-	-	393444.24	1485910.10	Метод спутниковых геодезических измерений (определений)	0.1	$Mt = \sqrt{(m_0^2 + m_1^2)}$
2. Сведения о частях границ уточняемого земельного участка с кадастровым номером 66:58:2401001:8							
Обозначение части границ		Горизонтальное проложение (S), м		Описание прохождения части границ		Отметка о наличии земельного спора о местоположении границ земельного участка	
от т.	до т.	1	2	3	4	5	6
n165Y	n161Y	55.07	-	-	-	-	-
n161Y	n160Y	32.16	-	-	-	-	-
n160Y	n159Y	20.82	-	-	-	-	-

n159Y	n163Y	55.40	-	-
n163Y	n164Y	24.52	-	-
n164Y	n165Y	31.58	-	-

3. Характеристики уточняемого земельного участка с кадастровым номером 66:58:2401001:8		
№ п/п	Наименование характеристики	Значение характеристики
1	2	3
1	Площадь земельного участка +/- величина погрешности определения площади (P +/- ΔP), м²	2999 +/- 19
2	Формула, примененная для расчета предельной допустимой погрешности определения площади земельного участка (ΔP), м²	$\Delta P = 3.5 * Mt * \sqrt{S}$
3	Иные сведения	

Сведения об уточняемых земельных участках, необходимые для исправления реестровых ошибок в сведениях о местоположении их границ							
1. Сведения о характерных точках границы уточняемого земельного участка с кадастровым номером 66:58:2401001:173							
Зона № -							
Обозначение характерных точек границ	Существующие координаты, м		Уточненные координаты, м		Метод определения координат	Средняя квадратическая погрешность определения координат характерной точки (Мт), м	Формулы, примененные для расчета средней квадратической погрешности определения координат характерной точки (Мт), м
	X	Y	X	Y			
1	2	3	4	5	6	7	8
n184Y	-	-	393121.05	1485809.52	Метод спутниковых геодезических измерений (определений)	0.1	$Mt = \sqrt{(m_0^2 + m_1^2)}$
n185Y	-	-	393121.74	1485859.53	Метод спутниковых геодезических измерений (определений)	0.1	$Mt = \sqrt{(m_0^2 + m_1^2)}$
n186Y	-	-	393101.79	1485861.60	Метод спутниковых геодезических измерений (определений)	0.1	$Mt = \sqrt{(m_0^2 + m_1^2)}$
n187Y	-	-	393096.00	1485860.87	Метод спутниковых геодезических измерений (определений)	0.1	$Mt = \sqrt{(m_0^2 + m_1^2)}$
n188Y	-	-	393095.09	1485830.27	Метод спутниковых геодезических измерений (определений)	0.1	$Mt = \sqrt{(m_0^2 + m_1^2)}$
n189Y	-	-	393095.55	1485806.64	Метод спутниковых геодезических измерений (определений)	0.1	$Mt = \sqrt{(m_0^2 + m_1^2)}$
n190Y	-	-	393118.57	1485804.22	Метод спутниковых геодезических измерений (определений)	0.1	$Mt = \sqrt{(m_0^2 + m_1^2)}$
n184Y	-	-	393121.05	1485809.52	Метод спутниковых геодезических измерений (определений)	0.1	$Mt = \sqrt{(m_0^2 + m_1^2)}$

2. Сведения о частях границ уточняемого земельного участка с кадастровым номером 66:58:2401001:173				
Обозначение части границ		Горизонтальное проложение (S), м	Описание прохождения части границ	Отметка о наличии земельного спора о местоположении границ земельного участка
от т.	до т.			
1	2	3	4	5
n188Y	n189Y	23.63	-	-
n189Y	n190Y	23.15	-	-
n190Y	n184Y	5.85	-	-
n187Y	n188Y	30.61	-	-
n184Y	n185Y	50.01	-	-
n185Y	n186Y	20.06	-	-
n186Y	n187Y	5.84	-	-
3. Характеристики уточняемого земельного участка с кадастровым номером 66:58:2401001:173				
№ п/п	Наименование характеристики			Значение характеристики
1	2			3
1	Площадь земельного участка +/- величина погрешности определения площади (P +/- ΔP), м²			1430 +/- 13
2	Формула, примененная для расчета предельной допустимой погрешности определения площади земельного участка (ΔP), м²			$\Delta P = 3.5 * Mt * \sqrt{S}$
3	Иные сведения			



Сведения об уточняемых земельных участках, необходимые для исправления реестровых ошибок в сведениях о местоположении их границ							
1. Сведения о характерных точках границы уточняемого земельного участка с кадастровым номером 66:58:2401001:50							
Зона № -							
Обозначение характерных точек границ	Существующие координаты, м		Уточненные координаты, м		Метод определения координат	Средняя квадратическая погрешность определения координат характерной точки (Мт), м	Формулы, примененные для расчета средней квадратической погрешности определения координат характерной точки (Мт), м
	X	Y	X	Y			
1	2	3	4	5	6	7	8
n195Y	-	-	393075.07	1485874.63	Метод спутниковых геодезических измерений (определений)	0.1	$Mt = \sqrt{(m_0^2 + m_1^2)}$
n206Y	-	-	393082.26	1485873.78	Метод спутниковых геодезических измерений (определений)	0.1	$Mt = \sqrt{(m_0^2 + m_1^2)}$
n232Y	-	-	393083.73	1485896.09	Метод спутниковых геодезических измерений (определений)	0.1	$Mt = \sqrt{(m_0^2 + m_1^2)}$
n233Y	-	-	393077.67	1485896.46	Метод спутниковых геодезических измерений (определений)	0.1	$Mt = \sqrt{(m_0^2 + m_1^2)}$
n234Y	-	-	393067.00	1485897.15	Метод спутниковых геодезических измерений (определений)	0.1	$Mt = \sqrt{(m_0^2 + m_1^2)}$
n235Y	-	-	393066.73	1485902.30	Метод спутниковых геодезических измерений (определений)	0.1	$Mt = \sqrt{(m_0^2 + m_1^2)}$
n236Y	-	-	393066.83	1485908.53	Метод спутниковых геодезических измерений (определений)	0.1	$Mt = \sqrt{(m_0^2 + m_1^2)}$
n237Y	-	-	393058.53	1485908.65	Метод спутниковых геодезических измерений (определений)	0.1	$Mt = \sqrt{(m_0^2 + m_1^2)}$
n207Y	-	-	393025.13	1485908.65	Метод спутниковых геодезических измерений (определений)	0.1	$Mt = \sqrt{(m_0^2 + m_1^2)}$

Сведения об уточняемых земельных участках, необходимые для исправления реестровых ошибок в сведениях о местоположении их границ							
1. Сведения о характерных точках границы уточняемого земельного участка с кадастровым номером 66:58:2401001:160							
Зона № -							
Обозначение характерных точек границ	Существующие координаты, м		Уточненные координаты, м		Метод определения координат	Средняя квадратическая погрешность определения координат характерной точки (Мт), м	Формулы, примененные для расчета средней квадратической погрешности определения координат характерной точки (Мт), м
	X	Y	X	Y			
1	2	3	4	5	6	7	8
66:58:2401001:160(1)	-	-	-	-	-	-	-
n230Y	-	-	393390.07	1485986.51	Метод спутниковых геодезических измерений (определений)	0.1	$Mt = \sqrt{(m_0^2 + m_1^2)}$
n231Y	-	-	393394.05	1486006.44	Метод спутниковых геодезических измерений (определений)	0.1	$Mt = \sqrt{(m_0^2 + m_1^2)}$
n232Y	-	-	393391.95	1486006.74	Метод спутниковых геодезических измерений (определений)	0.1	$Mt = \sqrt{(m_0^2 + m_1^2)}$
n233Y	-	-	393385.35	1485995.27	Метод спутниковых геодезических измерений (определений)	0.1	$Mt = \sqrt{(m_0^2 + m_1^2)}$
n234Y	-	-	393359.43	1485935.12	Метод спутниковых геодезических измерений (определений)	0.1	$Mt = \sqrt{(m_0^2 + m_1^2)}$
n235Y	-	-	393343.04	1485910.96	Метод спутниковых геодезических измерений (определений)	0.1	$Mt = \sqrt{(m_0^2 + m_1^2)}$
n236Y	-	-	393321.84	1485888.31	Метод спутниковых геодезических измерений (определений)	0.1	$Mt = \sqrt{(m_0^2 + m_1^2)}$
n237Y	-	-	393321.03	1485875.73	Метод спутниковых геодезических измерений (определений)	0.1	$Mt = \sqrt{(m_0^2 + m_1^2)}$
n238Y	-	-	393347.30	1485903.87	Метод спутниковых геодезических измерений (определений)	0.1	$Mt = \sqrt{(m_0^2 + m_1^2)}$

1. Сведения о характерных точках границы уточняемого земельного участка с кадастровым номером 66:58:2401001:50						
n208Y	-	-	393026.09	1485887.38	Метод спутниковых геодезических измерений (определений)	Mt = √(m <sub>0</sub> <sup>2</sup> + m <sub>1</sub> <sup>2</sup> )
n196Y	-	-	393027.08	1485875.73	Метод спутниковых геодезических измерений (определений)	Mt = √(m <sub>0</sub> <sup>2</sup> + m <sub>1</sub> <sup>2</sup> )
n195Y	-	-	393075.07	1485874.63	Метод спутниковых геодезических измерений (определений)	Mt = √(m <sub>0</sub> <sup>2</sup> + m <sub>1</sub> <sup>2</sup> )
2. Сведения о частях границ уточняемого земельного участка с кадастровым номером 66:58:2401001:50						
Обозначение части границ		Горизонтальное проложение (S), м	Описание прохождения части границ	Отметка о наличии земельного спора о местоположении границ земельного участка		
от т.	до т.					
1	2	3	4	5		
n237Y	n207Y	33.40	-	-		
n236Y	n237Y	8.30	-	-		
n207Y	n208Y	21.29	-	-		
n196Y	n195Y	48.00	-	-		
n208Y	n196Y	11.69	-	-		
n235Y	n236Y	6.23	-	-		
n206Y	n232Y	22.36	-	-		
n195Y	n206Y	7.24	-	-		
n232Y	n233Y	6.07	-	-		
n234Y	n235Y	5.16	-	-		
n233Y	n234Y	10.69	-	-		
3. Характеристики уточняемого земельного участка с кадастровым номером 66:58:2401001:50						
№ п/п	Наименование характеристики			Значение характеристики		
1	2			3		
1	Площадь земельного участка +/- величина погрешности определения площади(P +/- ΔP), м²			1722 +/- 15		
2	Формула, примененная для расчета предельной допустимой погрешности определения площади земельного участка (ΔP), м²			ΔP =3.5*Mt*√S		
3	Иные сведения					

1. Сведения о характерных точках границы уточняемого земельного участка с кадастровым номером 66:58:2401001:160							
n239Y	-	-	393357.77	1485918.00	Метод спутниковых геодезических измерений (определений)	0.1	$Mt = \sqrt{(m_0^2 + m_1^2)}$
n240Y	-	-	393369.72	1485937.24	Метод спутниковых геодезических измерений (определений)	0.1	$Mt = \sqrt{(m_0^2 + m_1^2)}$
n230Y	-	-	393390.07	1485986.51	Метод спутниковых геодезических измерений (определений)	0.1	$Mt = \sqrt{(m_0^2 + m_1^2)}$
66:58:2401001:160(2)	-	-	-	-	-	-	-
n241Y	-	-	393325.95	1485802.66	Метод спутниковых геодезических измерений (определений)	0.1	$Mt = \sqrt{(m_0^2 + m_1^2)}$
n242Y	-	-	393224.34	1485801.76	Метод спутниковых геодезических измерений (определений)	0.1	$Mt = \sqrt{(m_0^2 + m_1^2)}$
n243Y	-	-	393225.93	1485785.08	Метод спутниковых геодезических измерений (определений)	0.1	$Mt = \sqrt{(m_0^2 + m_1^2)}$
n244Y	-	-	393194.67	1485763.83	Метод спутниковых геодезических измерений (определений)	0.1	$Mt = \sqrt{(m_0^2 + m_1^2)}$
n245Y	-	-	393150.90	1485742.57	Метод спутниковых геодезических измерений (определений)	0.1	$Mt = \sqrt{(m_0^2 + m_1^2)}$
n246Y	-	-	393119.64	1485721.31	Метод спутниковых геодезических измерений (определений)	0.1	$Mt = \sqrt{(m_0^2 + m_1^2)}$
n247Y	-	-	393090.26	1485700.05	Метод спутниковых геодезических измерений (определений)	0.1	$Mt = \sqrt{(m_0^2 + m_1^2)}$
n248Y	-	-	393054.62	1485685.05	Метод спутниковых геодезических измерений (определений)	0.1	$Mt = \sqrt{(m_0^2 + m_1^2)}$
n249Y	-	-	393021.48	1485675.05	Метод спутниковых геодезических измерений (определений)	0.1	$Mt = \sqrt{(m_0^2 + m_1^2)}$



1. Сведения о характерных точках границы уточняемого земельного участка с кадастровым номером 66:58:2401001:160							
н250У	-	-	392958.96	1485670.04	Метод спутниковых геодезических измерений (определений)	0.1	$Mt = \sqrt{(m_0^2 + m_1^2)}$
н251У	-	-	392934.58	1485677.55	Метод спутниковых геодезических измерений (определений)	0.1	$Mt = \sqrt{(m_0^2 + m_1^2)}$
н252У	-	-	392923.95	1485695.05	Метод спутниковых геодезических измерений (определений)	0.1	$Mt = \sqrt{(m_0^2 + m_1^2)}$
н253У	-	-	392919.28	1485720.92	Метод спутниковых геодезических измерений (определений)	0.1	$Mt = \sqrt{(m_0^2 + m_1^2)}$
н254У	-	-	392920.22	1485754.86	Метод спутниковых геодезических измерений (определений)	0.1	$Mt = \sqrt{(m_0^2 + m_1^2)}$
н255У	-	-	392922.00	1485778.34	Метод спутниковых геодезических измерений (определений)	0.1	$Mt = \sqrt{(m_0^2 + m_1^2)}$
н256У	-	-	392918.68	1485790.58	Метод спутниковых геодезических измерений (определений)	0.1	$Mt = \sqrt{(m_0^2 + m_1^2)}$
н257У	-	-	392914.70	1485795.29	Метод спутниковых геодезических измерений (определений)	0.1	$Mt = \sqrt{(m_0^2 + m_1^2)}$
н258У	-	-	392900.81	1485801.13	Метод спутниковых геодезических измерений (определений)	0.1	$Mt = \sqrt{(m_0^2 + m_1^2)}$
н259У	-	-	392831.23	1485805.80	Метод спутниковых геодезических измерений (определений)	0.1	$Mt = \sqrt{(m_0^2 + m_1^2)}$
н260У	-	-	392784.59	1485820.04	Метод спутниковых геодезических измерений (определений)	0.1	$Mt = \sqrt{(m_0^2 + m_1^2)}$
н261У	-	-	392764.77	1485822.75	Метод спутниковых геодезических измерений (определений)	0.1	$Mt = \sqrt{(m_0^2 + m_1^2)}$

1. Сведения о характерных точках границы уточняемого земельного участка с кадастровым номером 66:58:2401001:160							
н274У	-	-	392834.55	1485797.27	Метод спутниковых геодезических измерений (определений)	0.1	$Mt = \sqrt{(m_0^2 + m_1^2)}$
н275У	-	-	392901.70	1485793.30	Метод спутниковых геодезических измерений (определений)	0.1	$Mt = \sqrt{(m_0^2 + m_1^2)}$
н276У	-	-	392909.31	1485789.89	Метод спутниковых геодезических измерений (определений)	0.1	$Mt = \sqrt{(m_0^2 + m_1^2)}$
н277У	-	-	392913.02	1485779.63	Метод спутниковых геодезических измерений (определений)	0.1	$Mt = \sqrt{(m_0^2 + m_1^2)}$
н278У	-	-	392913.32	1485731.94	Метод спутниковых геодезических измерений (определений)	0.1	$Mt = \sqrt{(m_0^2 + m_1^2)}$
н279У	-	-	392915.20	1485701.31	Метод спутниковых геодезических измерений (определений)	0.1	$Mt = \sqrt{(m_0^2 + m_1^2)}$
н280У	-	-	392923.95	1485670.67	Метод спутниковых геодезических измерений (определений)	0.1	$Mt = \sqrt{(m_0^2 + m_1^2)}$
н281У	-	-	392961.46	1485660.04	Метод спутниковых геодезических измерений (определений)	0.1	$Mt = \sqrt{(m_0^2 + m_1^2)}$
н282У	-	-	393021.48	1485665.67	Метод спутниковых геодезических измерений (определений)	0.1	$Mt = \sqrt{(m_0^2 + m_1^2)}$
н283У	-	-	393058.37	1485675.05	Метод спутниковых геодезических измерений (определений)	0.1	$Mt = \sqrt{(m_0^2 + m_1^2)}$
н284У	-	-	393084.00	1485688.18	Метод спутниковых геодезических измерений (определений)	0.1	$Mt = \sqrt{(m_0^2 + m_1^2)}$
н285У	-	-	393113.39	1485703.81	Метод спутниковых геодезических измерений (определений)	0.1	$Mt = \sqrt{(m_0^2 + m_1^2)}$

1. Сведения о характерных точках границы уточняемого земельного участка с кадастровым номером 66:58:2401001:160							
н262У	-	-	392751.12	1485827.74	Метод спутниковых геодезических измерений (определений)	0.1	$Mt = \sqrt{(m_0^2 + m_1^2)}$
н263У	-	-	392733.11	1485828.84	Метод спутниковых геодезических измерений (определений)	0.1	$Mt = \sqrt{(m_0^2 + m_1^2)}$
н264У	-	-	392666.01	1485827.73	Метод спутниковых геодезических измерений (определений)	0.1	$Mt = \sqrt{(m_0^2 + m_1^2)}$
н265У	-	-	392630.80	1485824.00	Метод спутниковых геодезических измерений (определений)	0.1	$Mt = \sqrt{(m_0^2 + m_1^2)}$
н266У	-	-	392630.83	1485823.92	Метод спутниковых геодезических измерений (определений)	0.1	$Mt = \sqrt{(m_0^2 + m_1^2)}$
н267У	-	-	392630.95	1485819.04	Метод спутниковых геодезических измерений (определений)	0.1	$Mt = \sqrt{(m_0^2 + m_1^2)}$
н268У	-	-	392630.79	1485817.84	Метод спутниковых геодезических измерений (определений)	0.1	$Mt = \sqrt{(m_0^2 + m_1^2)}$
н269У	-	-	392631.36	1485816.35	Метод спутниковых геодезических измерений (определений)	0.1	$Mt = \sqrt{(m_0^2 + m_1^2)}$
н270У	-	-	392660.81	1485819.34	Метод спутниковых геодезических измерений (определений)	0.1	$Mt = \sqrt{(m_0^2 + m_1^2)}$
н271У	-	-	392731.50	1485820.94	Метод спутниковых геодезических измерений (определений)	0.1	$Mt = \sqrt{(m_0^2 + m_1^2)}$
н272У	-	-	392752.63	1485818.81	Метод спутниковых геодезических измерений (определений)	0.1	$Mt = \sqrt{(m_0^2 + m_1^2)}$
н273У	-	-	392813.02	1485801.00	Метод спутниковых геодезических измерений (определений)	0.1	$Mt = \sqrt{(m_0^2 + m_1^2)}$

1. Сведения о характерных точках границы уточняемого земельного участка с кадастровым номером 66:58:2401001:160							
н286У	-	-	393142.77	1485725.69	Метод спутниковых геодезических измерений (определений)	0.1	$Mt = \sqrt{(m_0^2 + m_1^2)}$
н287У	-	-	393179.66	1485746.95	Метод спутниковых геодезических измерений (определений)	0.1	$Mt = \sqrt{(m_0^2 + m_1^2)}$
н288У	-	-	393214.05	1485763.83	Метод спутниковых геодезических измерений (определений)	0.1	$Mt = \sqrt{(m_0^2 + m_1^2)}$
н289У	-	-	393235.31	1485785.08	Метод спутниковых геодезических измерений (определений)	0.1	$Mt = \sqrt{(m_0^2 + m_1^2)}$
н241У	-	-	393235.95	1485802.66	Метод спутниковых геодезических измерений (определений)	0.1	$Mt = \sqrt{(m_0^2 + m_1^2)}$
2. Сведения о частях границ уточняемого земельного участка с кадастровым номером 66:58:2401001:160							
Обозначение части границ		Горизонтальное проложение (S), м	Описание прохождения части границ	Отметка о наличии земельного спора о местоположении границ земельного участка			
от т.	до т.						
1	2	3	4	5			
н269У	н270У	29.60	-	-			
н268У	н269У	1.60	-	-			
н267У	н268У	1.21	-	-			
н270У	н271У	70.71	-	-			
н273У	н274У	21.85	-	-			
н272У	н273У	62.96	-	-			
н271У	н272У	21.24	-	-			
н266У	н267У	4.88	-	-			
н261У	н262У	14.53	-	-			
н260У	н261У	20.00	-	-			
н259У	н260У	48.77	-	-			
н262У	н263У	18.04	-	-			
н265У	н266У	0.09	-	-			
н264У	н265У	35.41	-	-			
н263У	н264У	67.11	-	-			
н274У	н275У	67.27	-	-			
н285У	н286У	36.63	-	-			
н284У	н285У	33.29	-	-			
н283У	н284У	28.80	-	-			
н286У	н287У	42.58	-	-			
н289У	н241У	17.59	-	-			



n288У	n289У	30.06	-	-
n287У	n288У	38.31	-	-
n282У	n283У	38.06	-	-
n277У	n278У	47.69	-	-
n276У	n277У	10.91	-	-
n275У	n276У	8.34	-	-
n278У	n279У	30.69	-	-
n281У	n282У	60.28	-	-
n280У	n281У	38.99	-	-
n279У	n280У	31.86	-	-
n239У	n240У	22.65	-	-
n238У	n239У	17.59	-	-
n237У	n238У	38.50	-	-
n240У	n230У	53.31	-	-
n242У	n243У	16.76	-	-
n241У	n242У	11.64	-	-
66:58:2401001:160(2)				
n236У	n237У	12.61	-	-
n231У	n232У	2.12	-	-
n230У	n231У	20.32	-	-
66:58:2401001:160(1)				
n232У	n233У	13.23	-	-
n235У	n236У	31.02	-	-
n234У	n235У	29.19	-	-
n233У	n234У	65.50	-	-
n243У	n244У	37.80	-	-
n254У	n255У	23.55	-	-
n253У	n254У	33.95	-	-
n252У	n253У	26.29	-	-
n255У	n256У	12.68	-	-
n258У	n259У	69.74	-	-
n257У	n258У	15.07	-	-
n256У	n257У	6.17	-	-
n251У	n252У	20.48	-	-
n246У	n247У	36.27	-	-
n245У	n246У	37.80	-	-
n244У	n245У	48.66	-	-
n247У	n248У	38.67	-	-
n250У	n251У	25.51	-	-
n249У	n250У	62.72	-	-
n248У	n249У	34.62	-	-

3. Характеристики утяняемого земельного участка с кадастровым номером 66:58:2401001:160		
№ п/п	Наименование характеристики	Значение характеристики
1	2	3
1	Площадь земельного участка +/- величина погрешности определения площади (Р +/- ΔР), м²	7745 +/- 40
2	Формула, примененная для расчета предельной допустимой погрешности определения площади земельного участка (ΔР), м²	ΔР = 3.5*Mt*√S
3	Иные сведения	

Описание местоположения здания, сооружения, объекта незавершенного строительства на земельном участке										
1. Сведения о характерных точках контура вид объекта недвижимости (здание, сооружение, объект незавершенного строительства) здание кадастровый номер (обозначение) : 66:58:2401001:123										
Зона № -										
Номер контура	Номера характерных точек контура	Существующие		Уточненные		R, м	Метод определения координат	Средняя квадратическая погрешность определения координат характерной точки (Mt), м	Формулы, примененные для расчета средней квадратической погрешности определения координат характерной точки (Mt), м	
		X	Y	X	Y					
1	2	3	4	5	6	7	8	9	10	11
-	n7O	-	-	-	392816.36	1485770.29	-	Метод спутниковых геодезических измерений (определений)	0.1	$Mt = \sqrt{(m_0^2 + m_1^2)}$
-	n8O	-	-	-	392817.01	1485778.01	-	Метод спутниковых геодезических измерений (определений)	0.1	$Mt = \sqrt{(m_0^2 + m_1^2)}$
-	n9O	-	-	-	392809.81	1485778.66	-	Метод спутниковых геодезических измерений (определений)	0.1	$Mt = \sqrt{(m_0^2 + m_1^2)}$
-	n10O	-	-	-	392809.24	1485770.74	-	Метод спутниковых геодезических измерений (определений)	0.1	$Mt = \sqrt{(m_0^2 + m_1^2)}$
-	n7O	-	-	-	392816.36	1485770.29	-	Метод спутниковых геодезических измерений (определений)	0.1	$Mt = \sqrt{(m_0^2 + m_1^2)}$

2. Характеристики здания, сооружения, объекта незавершенного строительства с кадастровым номером (обозначением): 66:58:2401001:123		
№ п/п	Наименование характеристики	Значение характеристики
1	2	3
1	Вид объекта недвижимости	здание
2	Ранее присвоенный государственный учетный номер здания, сооружения, объекта незавершенного строительства (кадастровый, инвентарный или условный номер)	-
3	Кадастровый номер земельного участка (земельных участков), в границах которого (которых) расположено здание, сооружение, объект незавершенного строительства	66:58:2401001:191
4	Номер кадастрового квартала (кадастровых кварталов), в пределах которого (которых) расположено здание, сооружение, объекта незавершенного строительства	66:58:2401001
5	Адрес здания, сооружения, объекта незавершенного строительства	Российская Федерация, 623103, Свердловская область, город Первоуральск, деревня Хомутовка, улица Верхняя, дом 1
	Местоположение здания, сооружения, объекта незавершенного строительства	-
	Дополнительные сведения о местоположении	-
6	Иные сведения	

Описание местоположения здания, сооружения, объекта незавершенного строительства на земельном участке										
1. Сведения о характерных точках контура вид объекта недвижимости (здание, сооружение, объект незавершенного строительства) здание кадастровый номер (обозначение) : 66:58:2401001:124										
Зона № -										
Номер контура	Номера характерных точек контура	Существующие		Уточненные		R, м	Метод определения координат	Средняя квадратическая погрешность определения координат характерной точки (Mt), м	Формулы, примененные для расчета средней квадратической погрешности определения координат характерной точки (Mt), м	
		X	Y	X	Y					
1	2	3	4	5	6	7	8	9	10	11
-	n20O	-	-	-	392968.57	1485751.18	-	Метод спутниковых геодезических измерений (определений)	0.1	$Mt = \sqrt{(m_0^2 + m_1^2)}$
-	n21O	-	-	-	392968.50	1485756.26	-	Метод спутниковых геодезических измерений (определений)	0.1	$Mt = \sqrt{(m_0^2 + m_1^2)}$
-	n22O	-	-	-	392961.76	1485756.29	-	Метод спутниковых геодезических измерений (определений)	0.1	$Mt = \sqrt{(m_0^2 + m_1^2)}$
-	n23O	-	-	-	392961.95	1485751.18	-	Метод спутниковых геодезических измерений (определений)	0.1	$Mt = \sqrt{(m_0^2 + m_1^2)}$
-	n20O	-	-	-	392968.57	1485751.18	-	Метод спутниковых геодезических измерений (определений)	0.1	$Mt = \sqrt{(m_0^2 + m_1^2)}$

2. Характеристики здания, сооружения, объекта незавершенного строительства с кадастровым номером (обозначением): 66:58:2401001:124		
№ п/п	Наименование характеристики	Значение характеристики
1	2	3
1	Вид объекта недвижимости	здание
2	Ранее присвоенный государственный учетный номер здания, сооружения, объекта незавершенного строительства (кадастровый, инвентарный или условный номер)	-
3	Кадастровый номер земельного участка (земельных участков), в границах которого (которых) расположено здание, сооружение, объект незавершенного строительства	66:58:2401001:34
4	Номер кадастрового квартала (кадастровых кварталов), в пределах которого (которых) расположено здание, сооружение, объекта незавершенного строительства	66:58:2401001
5	Адрес здания, сооружения, объекта незавершенного строительства	Российская Федерация, 623103, Свердловская область, город Первоуральск, деревня Хомутовка, улица Верхняя, дом 5
	Местоположение здания, сооружения, объекта незавершенного строительства	-
	Дополнительные сведения о местоположении	-
6	Иные сведения	



Описание местоположения здания, сооружения, объекта незавершенного строительства на земельном участке										
1. Сведения о характерных точках контура вид объекта недвижимости (здание, сооружение, объект незавершенного строительства) здание кадастровый номер (обозначение) : 66:58:2401001:125										
Зона № -										
Номер контура	Номера характерных точек контура	Существующие			Уточненные			Метод определения координат	Средняя квадратическая погрешность определения координат характерной точки (Mt ), м	Формулы, примененные для расчета средней квадратической погрешности определения координат характерной точки (Mt), м
		Координаты, м		R, м	Координаты, м		R, м			
		X	Y		X	Y				
1	2	3	4	5	6	7	8	9	10	11
-	n24O	-	-	-	392969.07	1485764.32	-	Метод спутниковых геодезических измерений (определений)	0.1	$Mt = \sqrt{(m_0^2 + m_1^2)}$
-	n25O	-	-	-	392969.48	1485771.40	-	Метод спутниковых геодезических измерений (определений)	0.1	$Mt = \sqrt{(m_0^2 + m_1^2)}$
-	n26O	-	-	-	392960.62	1485771.74	-	Метод спутниковых геодезических измерений (определений)	0.1	$Mt = \sqrt{(m_0^2 + m_1^2)}$
-	n27O	-	-	-	392960.13	1485764.70	-	Метод спутниковых геодезических измерений (определений)	0.1	$Mt = \sqrt{(m_0^2 + m_1^2)}$
-	n24O	-	-	-	392969.07	1485764.32	-	Метод спутниковых геодезических измерений (определений)	0.1	$Mt = \sqrt{(m_0^2 + m_1^2)}$

Описание местоположения здания, сооружения, объекта незавершенного строительства на земельном участке										
1. Сведения о характерных точках контура вид объекта недвижимости (здание, сооружение, объект незавершенного строительства) здание кадастровый номер (обозначение) : 66:58:2401001:126										
Зона № -										
Номер контура	Номера характерных точек контура	Существующие			Уточненные			Метод определения координат	Средняя квадратическая погрешность определения координат характерной точки (Mт), м	Формулы, примененные для расчета средней квадратической погрешности определения координат характерной точки (Mт), м
		Координаты, м		R, м	Координаты, м		R, м			
		X	Y		X	Y				
1	2	3	4	5	6	7	8	9	10	11
-	n28O	-	-	-	393000.78	1485765.59	-	Метод спутниковых геодезических измерений (определений)	0.1	$Mt = \sqrt{(m_0^2 + m_1^2)}$
-	n29O	-	-	-	393000.97	1485770.36	-	Метод спутниковых геодезических измерений (определений)	0.1	$Mt = \sqrt{(m_0^2 + m_1^2)}$
-	n30O	-	-	-	392990.86	1485770.78	-	Метод спутниковых геодезических измерений (определений)	0.1	$Mt = \sqrt{(m_0^2 + m_1^2)}$
-	n31O	-	-	-	392990.75	1485765.93	-	Метод спутниковых геодезических измерений (определений)	0.1	$Mt = \sqrt{(m_0^2 + m_1^2)}$
-	n28O	-	-	-	393000.78	1485765.59	-	Метод спутниковых геодезических измерений (определений)	0.1	$Mt = \sqrt{(m_0^2 + m_1^2)}$

2. Характеристики здания, сооружения, объекта незавершенного строительства с кадастровым номером (обозначением): 66:58:2401001:125		
№ п/п	Наименование характеристики	Значение характеристики
1	2	3
1	Вид объекта недвижимости	здание
2	Ранее присвоенный государственный учетный номер здания, сооружения, объекта незавершенного строительства (кадастровый, инвентарный или условный номер)	-
3	Кадастровый номер земельного участка (земельных участков), в границах которого (которых) расположено здание, сооружение, объект незавершенного строительства	66:58:2401001:34
4	Номер кадастрового квартала (кадастровых кварталов), в пределах которого (которых) расположено здание, сооружение, объект незавершенного строительства	66:58:2401001
5	Адрес здания, сооружения, объекта незавершенного строительства	Российская Федерация, 623103, Свердловская область, город Первоуральск, деревня Хомутовка, улица Верхняя, дом 5
	Местоположение здания, сооружения, объекта незавершенного строительства	-
	Дополнительные сведения о местоположении	-
6	Иные сведения	

2. Характеристики здания, сооружения, объекта незавершенного строительства с кадастровым номером (обозначением): 66:58:2401001:126		
№ п/п	Наименование характеристики	Значение характеристики
1	2	3
1	Вид объекта недвижимости	здание
2	Ранее присвоенный государственный учетный номер здания, сооружения, объекта незавершенного строительства (кадастровый, инвентарный или условный номер)	-
3	Кадастровый номер земельного участка (земельных участков), в границах которого (которых) расположено здание, сооружение, объект незавершенного строительства	66:58:2401001:19
4	Номер кадастрового квартала (кадастровых кварталов), в пределах которого (которых) расположено здание, сооружение, объект незавершенного строительства	66:58:2401001
5	Адрес здания, сооружения, объекта незавершенного строительства	Российская Федерация, 623103, Свердловская область, город Первоуральск, деревня Хомутовка, улица Верхняя, дом 5А
	Местоположение здания, сооружения, объекта незавершенного строительства	-
	Дополнительные сведения о местоположении	-
6	Иные сведения	



Описание местоположения здания, сооружения, объекта незавершенного строительства на земельном участке										
1. Сведения о характерных точках контура вид объекта недвижимости (здание, сооружение, объект незавершенного строительства) здание кадастровый номер (обозначение) : 66:58:2401001:129										
Зона № -										
Номер контура	Номера характерных точек контура	Существующие			Уточненные			Метод определения координат	Средняя квадратическая погрешность определения координат характерной точки (Mt), м	Формулы, примененные для расчета средней квадратической погрешности определения координат характерной точки (Mt), м
		Координаты, м		R, м	Координаты, м		R, м			
		X	Y		X	Y				
1	2	3	4	5	6	7	8	9	10	11
-	n32O	-	-	-	393078.73	1485758.76	-	Метод спутниковых геодезических измерений (определений)	0.1	$Mt = \sqrt{(m_0^2 + m_1^2)}$
-	n33O	-	-	-	393078.81	1485766.52	-	Метод спутниковых геодезических измерений (определений)	0.1	$Mt = \sqrt{(m_0^2 + m_1^2)}$
-	n34O	-	-	-	393069.99	1485766.67	-	Метод спутниковых геодезических измерений (определений)	0.1	$Mt = \sqrt{(m_0^2 + m_1^2)}$
-	n35O	-	-	-	393069.87	1485758.76	-	Метод спутниковых геодезических измерений (определений)	0.1	$Mt = \sqrt{(m_0^2 + m_1^2)}$
-	n32O	-	-	-	393078.73	1485758.76	-	Метод спутниковых геодезических измерений (определений)	0.1	$Mt = \sqrt{(m_0^2 + m_1^2)}$

Описание местоположения здания, сооружения, объекта незавершенного строительства на земельном участке										
1. Сведения о характерных точках контура вид объекта недвижимости (здание, сооружение, объект незавершенного строительства) здание кадастровый номер (обозначение) : 66:58:2401001:114										
Зона № -										
Номер контура	Номера характерных точек контура	Существующие			Уточненные			Метод определения координат	Средняя квадратическая погрешность определения координат характерной точки (Mt), м	Формулы, примененные для расчета средней квадратической погрешности определения координат характерной точки (Mt), м
		Координаты, м		R, м	Координаты, м		R, м			
		X	Y		X	Y				
1	2	3	4	5	6	7	8	9	10	11
-	n78O	-	-	-	392824.20	1485953.76	-	Метод спутниковых геодезических измерений (определений)	0.1	$Mt = \sqrt{(m_0^2 + m_1^2)}$
-	n79O	-	-	-	392823.97	1485967.05	-	Метод спутниковых геодезических измерений (определений)	0.1	$Mt = \sqrt{(m_0^2 + m_1^2)}$
-	n80O	-	-	-	392816.44	1485966.79	-	Метод спутниковых геодезических измерений (определений)	0.1	$Mt = \sqrt{(m_0^2 + m_1^2)}$
-	n81O	-	-	-	392816.82	1485953.46	-	Метод спутниковых геодезических измерений (определений)	0.1	$Mt = \sqrt{(m_0^2 + m_1^2)}$
-	n78O	-	-	-	392824.20	1485953.76	-	Метод спутниковых геодезических измерений (определений)	0.1	$Mt = \sqrt{(m_0^2 + m_1^2)}$

2. Характеристики здания, сооружения, объекта незавершенного строительства с кадастровым номером (обозначением): 66:58:2401001:129		
№ п/п	Наименование характеристики	Значение характеристики
1	2	3
1	Вид объекта недвижимости	здание
2	Ранее присвоенный государственный учетный номер здания, сооружения, объекта незавершенного строительства (кадастровый, инвентарный или условный номер)	-
3	Кадастровый номер земельного участка (земельных участков), в границах которого (которых) расположено здание, сооружение, объект незавершенного строительства	66:58:2401001:6
4	Номер кадастрового квартала (кадастровых кварталов), в пределах которого (которых) расположено здание, сооружение, объект незавершенного строительства	66:58:2401001
5	Адрес здания, сооружения, объекта незавершенного строительства	Российская Федерация, 623103, Свердловская область, город Первоуральск, деревня Хомутовка, улица Верхняя, дом 9
	Местоположение здания, сооружения, объекта незавершенного строительства	-
	Дополнительные сведения о местоположении	-
6	Иные сведения	

2. Характеристики здания, сооружения, объекта незавершенного строительства с кадастровым номером (обозначением): 66:58:2401001:114		
№ п/п	Наименование характеристики	Значение характеристики
1	2	3
1	Вид объекта недвижимости	здание
2	Ранее присвоенный государственный учетный номер здания, сооружения, объекта незавершенного строительства (кадастровый, инвентарный или условный номер)	-
3	Кадастровый номер земельного участка (земельных участков), в границах которого (которых) расположено здание, сооружение, объект незавершенного строительства	66:58:2401001:5
4	Номер кадастрового квартала (кадастровых кварталов), в пределах которого (которых) расположено здание, сооружение, объект незавершенного строительства	66:58:2401001
5	Адрес здания, сооружения, объекта незавершенного строительства	Российская Федерация, 623103, Свердловская область, город Первоуральск, деревня Хомутовка, улица Нижняя, дом 2
	Местоположение здания, сооружения, объекта незавершенного строительства	-
	Дополнительные сведения о местоположении	-
6	Иные сведения	



Описание местоположения здания, сооружения, объекта незавершенного строительства на земельном участке										
1. Сведения о характерных точках контура вид объекта недвижимости (здание, сооружение, объект незавершенного строительства) здание кадастровый номер (обозначение) : 66:58:2401001:115										
Зона № -										
Номер контура	Номера характерных точек контура	Существующие			Уточненные			Метод определения координат	Средняя квадратическая погрешность определения координат характерной точки (Mt), м	Формулы, примененные для расчета средней квадратической погрешности определения координат характерной точки (Mt), м
		Координаты, м		R, м	Координаты, м		R, м			
		X	Y		X	Y				
1	2	3	4	5	6	7	8	9	10	11
-	n82O	-	-	-	392869.26	1485952.40	-	Метод спутниковых геодезических измерений (определений)	0.1	$Mt = \sqrt{(m_0^2 + m_1^2)}$
-	n83O	-	-	-	392869.26	1485959.48	-	Метод спутниковых геодезических измерений (определений)	0.1	$Mt = \sqrt{(m_0^2 + m_1^2)}$
-	n84O	-	-	-	392861.84	1485959.86	-	Метод спутниковых геодезических измерений (определений)	0.1	$Mt = \sqrt{(m_0^2 + m_1^2)}$
-	n85O	-	-	-	392861.54	1485952.59	-	Метод спутниковых геодезических измерений (определений)	0.1	$Mt = \sqrt{(m_0^2 + m_1^2)}$
-	n82O	-	-	-	392869.26	1485952.40	-	Метод спутниковых геодезических измерений (определений)	0.1	$Mt = \sqrt{(m_0^2 + m_1^2)}$

Описание местоположения здания, сооружения, объекта незавершенного строительства на земельном участке										
1. Сведения о характерных точках контура вид объекта недвижимости (здание, сооружение, объект незавершенного строительства) здание кадастровый номер (обозначение) : 66:58:2401001:116										
Зона № -										
Номер контура	Номера характерных точек контура	Существующие			Уточненные			Метод определения координат	Средняя квадратическая погрешность определения координат характерной точки (Mт), м	Формулы, примененные для расчета средней квадратической погрешности определения координат характерной точки (Mт), м
		Координаты, м		R, м	Координаты, м		R, м			
		X	Y		X	Y				
1	2	3	4	5	6	7	8	9	10	11
-	n86O	-	-	-	392879.68	1485952.28	-	Метод спутниковых геодезических измерений (определений)	0.1	$M_t = \sqrt{(m_0^2 + m_1^2)}$
-	n87O	-	-	-	392879.94	1485962.66	-	Метод спутниковых геодезических измерений (определений)	0.1	$M_t = \sqrt{(m_0^2 + m_1^2)}$
-	n88O	-	-	-	392871.31	1485963.08	-	Метод спутниковых геодезических измерений (определений)	0.1	$M_t = \sqrt{(m_0^2 + m_1^2)}$
-	n89O	-	-	-	392870.89	1485952.55	-	Метод спутниковых геодезических измерений (определений)	0.1	$M_t = \sqrt{(m_0^2 + m_1^2)}$
-	n86O	-	-	-	392879.68	1485952.28	-	Метод спутниковых геодезических измерений (определений)	0.1	$M_t = \sqrt{(m_0^2 + m_1^2)}$

2. Характеристики здания, сооружения, объекта незавершенного строительства с кадастровым номером (обозначением): 66:58:2401001:115		
№ п/п	Наименование характеристики	Значение характеристики
1	2	3
1	Вид объекта недвижимости	здание
2	Ранее присвоенный государственный учетный номер здания, сооружения, объекта незавершенного строительства (кадастровый, инвентарный или условный номер)	-
3	Кадастровый номер земельного участка (земельных участков), в границах которого (которых) расположено здание, сооружение, объект незавершенного строительства	66:58:2401001:29
4	Номер кадастрового квартала (кадастровых кварталов), в пределах которого (которых) расположено здание, сооружение, объект незавершенного строительства	66:58:2401001
5	Адрес здания, сооружения, объекта незавершенного строительства	Российская Федерация, 623103, Свердловская область, город Первоуральск, деревня Хомутовка, улица Нижняя, дом 4
	Местоположение здания, сооружения, объекта незавершенного строительства	-
	Дополнительные сведения о местоположении	-
6	Иные сведения	

2. Характеристики здания, сооружения, объекта незавершенного строительства с кадастровым номером (обозначением): 66:58:2401001:116		
№ п/п	Наименование характеристики	Значение характеристики
1	2	3
1	Вид объекта недвижимости	здание
2	Ранее присвоенный государственный учетный номер здания, сооружения, объекта незавершенного строительства (кадастровый, инвентарный или условный номер)	-
3	Кадастровый номер земельного участка (земельных участков), в границах которого (которых) расположено здание, сооружение, объект незавершенного строительства	66:58:2401001:29
4	Номер кадастрового квартала (кадастровых кварталов), в пределах которого (которых) расположено здание, сооружение, объект незавершенного строительства	66:58:2401001
5	Адрес здания, сооружения, объекта незавершенного строительства	Российская Федерация, 623103, Свердловская область, город Первоуральск, деревня Хомутовка, улица Нижняя, дом 4
	Местоположение здания, сооружения, объекта незавершенного строительства	-
	Дополнительные сведения о местоположении	-
6	Иные сведения	



Описание местоположения здания, сооружения, объекта незавершенного строительства на земельном участке										
1. Сведения о характерных точках контура вид объекта недвижимости (здание, сооружение, объект незавершенного строительства) здание кадастровый номер (обозначение) : 66:58:2401001:118										
Зона № -										
Номер контура	Номера характерных точек контура	Существующие			Уточненные			Метод определения координат	Средняя квадратическая погрешность определения координат характерной точки (Mt ), м	Формулы, примененные для расчета средней квадратической погрешности определения координат характерной точки (Mt), м
		Координаты, м		R, м	Координаты, м		R, м			
		X	Y		X	Y				
1	2	3	4	5	6	7	8	9	10	11
-	n90O	-	-	-	393015.10	1485947.17	-	Метод спутниковых геодезических измерений (определений)	0.1	$Mt = \sqrt{(m_0^2 + m_1^2)}$
-	n91O	-	-	-	393015.44	1485954.67	-	Метод спутниковых геодезических измерений (определений)	0.1	$Mt = \sqrt{(m_0^2 + m_1^2)}$
-	n92O	-	-	-	393006.46	1485955.09	-	Метод спутниковых геодезических измерений (определений)	0.1	$Mt = \sqrt{(m_0^2 + m_1^2)}$
-	n93O	-	-	-	393006.24	1485947.59	-	Метод спутниковых геодезических измерений (определений)	0.1	$Mt = \sqrt{(m_0^2 + m_1^2)}$
-	n90O	-	-	-	393015.10	1485947.17	-	Метод спутниковых геодезических измерений (определений)	0.1	$Mt = \sqrt{(m_0^2 + m_1^2)}$

Описание местоположения здания, сооружения, объекта незавершенного строительства на земельном участке										
1. Сведения о характерных точках контура вид объекта недвижимости (здание, сооружение, объект незавершенного строительства) здание кадастровый номер (обозначение) : 66:58:2401001:104										
Зона № -										
Номер контура	Номера характерных точек контура	Существующие			Уточненные			Метод определения координат	Средняя квадратическая погрешность определения координат характерной точки (Mt), м	Формулы, примененные для расчета средней квадратической погрешности определения координат характерной точки (Mt), м
		Координаты, м		R, м	Координаты, м		R, м			
		X	Y		X	Y				
1	2	3	4	5	6	7	8	9	10	11
-	n109O	-	-	-	393097.11	1485942.71	-	Метод спутниковых геодезических измерений (определений)	0.1	$Mt = \sqrt{(m_0^2 + m_1^2)}$
-	n110O	-	-	-	393097.24	1485948.09	-	Метод спутниковых геодезических измерений (определений)	0.1	$Mt = \sqrt{(m_0^2 + m_1^2)}$
-	n111O	-	-	-	393091.17	1485948.22	-	Метод спутниковых геодезических измерений (определений)	0.1	$Mt = \sqrt{(m_0^2 + m_1^2)}$
-	n112O	-	-	-	393090.99	1485942.77	-	Метод спутниковых геодезических измерений (определений)	0.1	$Mt = \sqrt{(m_0^2 + m_1^2)}$
-	n109O	-	-	-	393097.11	1485942.71	-	Метод спутниковых геодезических измерений (определений)	0.1	$Mt = \sqrt{(m_0^2 + m_1^2)}$

2. Характеристики здания, сооружения, объекта незавершенного строительства с кадастровым номером (обозначением): 66:58:2401001:118		
№ п/п	Наименование характеристики	Значение характеристики
1	2	3
1	Вид объекта недвижимости	здание
2	Ранее присвоенный государственный учетный номер здания, сооружения, объекта незавершенного строительства (кадастровый, инвентарный или условный номер)	-
3	Кадастровый номер земельного участка (земельных участков), в границах которого (которых) расположено здание, сооружение, объект незавершенного строительства	66:58:2401001:24
4	Номер кадастрового квартала (кадастровых кварталов), в пределах которого (которых) расположено здание, сооружение, объект незавершенного строительства	66:58:2401001
5	Адрес здания, сооружения, объекта незавершенного строительства	Российская Федерация, 623103, Свердловская область, город Первоуральск, деревня Хомутовка, улица Нижняя, дом 6
	Местоположение здания, сооружения, объекта незавершенного строительства	-
	Дополнительные сведения о местоположении	-
6	Иные сведения	

2. Характеристики здания, сооружения, объекта незавершенного строительства с кадастровым номером (обозначением): 66:58:2401001:104		
№ п/п	Наименование характеристики	Значение характеристики
1	2	3
1	Вид объекта недвижимости	здание
2	Ранее присвоенный государственный учетный номер здания, сооружения, объекта незавершенного строительства (кадастровый, инвентарный или условный номер)	-
3	Кадастровый номер земельного участка (земельных участков), в границах которого (которых) расположено здание, сооружение, объект незавершенного строительства	66:58:2401001:1
4	Номер кадастрового квартала (кадастровых кварталов), в пределах которого (которых) расположено здание, сооружение, объект незавершенного строительства	66:58:2401001
5	Адрес здания, сооружения, объекта незавершенного строительства	Российская Федерация, 623103, Свердловская область, город Первоуральск, деревня Хомутовка, улица Нижняя, дом 10
	Местоположение здания, сооружения, объекта незавершенного строительства	-
	Дополнительные сведения о местоположении	-
6	Иные сведения	



Описание местоположения здания, сооружения, объекта незавершенного строительства на земельном участке										
1. Сведения о характерных точках контура вид объекта недвижимости (здание, сооружение, объект незавершенного строительства) здание кадастровый номер (обозначение) : 66:58:2401001:110										
Зона № -										
Номер контура	Номера характерных точек контура	Существующие			Уточненные			Метод определения координат	Средняя квадратическая погрешность определения координат характерной точки (Mt), м	Формулы, примененные для расчета средней квадратической погрешности определения координат характерной точки (Mt), м
		Координаты, м		R, м	Координаты, м		R, м			
		X	Y		X	Y				
1	2	3	4	5	6	7	8	9	10	11
-	n1350	-	-	-	393207.71	1485940.74	-	Метод спутниковых геодезических измерений (определений)	0.1	$Mt = \sqrt{(m_0^2 + m_1^2)}$
-	n1360	-	-	-	393208.08	1485947.26	-	Метод спутниковых геодезических измерений (определений)	0.1	$Mt = \sqrt{(m_0^2 + m_1^2)}$
-	n1370	-	-	-	393199.75	1485947.71	-	Метод спутниковых геодезических измерений (определений)	0.1	$Mt = \sqrt{(m_0^2 + m_1^2)}$
-	n1380	-	-	-	393199.38	1485940.97	-	Метод спутниковых геодезических измерений (определений)	0.1	$Mt = \sqrt{(m_0^2 + m_1^2)}$
-	n1350	-	-	-	393207.71	1485940.74	-	Метод спутниковых геодезических измерений (определений)	0.1	$Mt = \sqrt{(m_0^2 + m_1^2)}$

Описание местоположения здания, сооружения, объекта незавершенного строительства на земельном участке										
1. Сведения о характерных точках контура вид объекта недвижимости (здание, сооружение, объект незавершенного строительства) здание кадастровый номер (обозначение) : 66:58:2401001:113										
Зона № -										
Номер контура	Номера характерных точек контура	Существующие			Уточненные			Метод определения координат	Средняя квадратическая погрешность определения координат характерной точки (Mt ), м	Формулы, примененные для расчета средней квадратической погрешности определения координат характерной точки (Mt), м
		Координаты, м		R, м	Координаты, м		R, м			
		X	Y		X	Y				
1	2	3	4	5	6	7	8	9	10	11
-	n1480	-	-	-	393256.22	1485938.74	-	Метод спутниковых геодезических измерений (определений)	0.1	$Mt = \sqrt{(m_0^2 + m_1^2)}$
-	n1490	-	-	-	393256.44	1485947.60	-	Метод спутниковых геодезических измерений (определений)	0.1	$Mt = \sqrt{(m_0^2 + m_1^2)}$
-	n1500	-	-	-	393250.42	1485947.75	-	Метод спутниковых геодезических измерений (определений)	0.1	$Mt = \sqrt{(m_0^2 + m_1^2)}$
-	n1510	-	-	-	393250.16	1485938.70	-	Метод спутниковых геодезических измерений (определений)	0.1	$Mt = \sqrt{(m_0^2 + m_1^2)}$
-	n1480	-	-	-	393256.22	1485938.74	-	Метод спутниковых геодезических измерений (определений)	0.1	$Mt = \sqrt{(m_0^2 + m_1^2)}$

2. Характеристики здания, сооружения, объекта незавершенного строительства с кадастровым номером (обозначением): 66:58:2401001:110		
№ п/п	Наименование характеристики	Значение характеристики
1	2	3
1	Вид объекта недвижимости	здание
2	Ранее присвоенный государственный учетный номер здания, сооружения, объекта незавершенного строительства (кадастровый, инвентарный или условный номер)	-
3	Кадастровый номер земельного участка (земельных участков), в границах которого (которых) расположено здание, сооружение, объект незавершенного строительства	66:58:2401001:13
4	Номер кадастрового квартала (кадастровых кварталов), в пределах которого (которых) расположено здание, сооружение, объект незавершенного строительства	66:58:2401001
5	Адрес здания, сооружения, объекта незавершенного строительства	Российская Федерация, 623103, Свердловская область, город Первоуральск, деревня Хомутовка, улица Нижняя, дом 14
	Местоположение здания, сооружения, объекта незавершенного строительства	-
	Дополнительные сведения о местоположении	-
6	Иные сведения	

2. Характеристики здания, сооружения, объекта незавершенного строительства с кадастровым номером (обозначением): 66:58:2401001:113		
№ п/п	Наименование характеристики	Значение характеристики
1	2	3
1	Вид объекта недвижимости	здание
2	Ранее присвоенный государственный учетный номер здания, сооружения, объекта незавершенного строительства (кадастровый, инвентарный или условный номер)	-
3	Кадастровый номер земельного участка (земельных участков), в границах которого (которых) расположено здание, сооружение, объект незавершенного строительства	66:58:2401001:170
4	Номер кадастрового квартала (кадастровых кварталов), в пределах которого (которых) расположено здание, сооружение, объект незавершенного строительства	66:58:2401001
5	Адрес здания, сооружения, объекта незавершенного строительства	Российская Федерация, 623103, Свердловская область, город Первоуральск, деревня Хомутовка, улица Нижняя, дом 16
	Местоположение здания, сооружения, объекта незавершенного строительства	-
	Дополнительные сведения о местоположении	-
6	Иные сведения	



Описание местоположения здания, сооружения, объекта незавершенного строительства на земельном участке										
1. Сведения о характерных точках контура вид объекта недвижимости (здание, сооружение, объект незавершенного строительства) здание кадастровый номер (обозначение) : 66:58:2401001:157										
Зона № -										
Номер контура	Номера характерных точек контура	Существующие			Уточненные			Метод определения координат	Средняя квадратическая погрешность определения координат характерной точки (Mt ), м	Формулы, примененные для расчета средней квадратической погрешности определения координат характерной точки (Mt), м
		Координаты, м		R, м	Координаты, м		R, м			
		X	Y		X	Y				
1	2	3	4	5	6	7	8	9	10	11
-	n1520	-	-	-	393407.22	1485946.82	-	Метод спутниковых геодезических измерений (определений)	0.1	$Mt = \sqrt{(m_0^2 + m_1^2)}$
-	n1530	-	-	-	393408.03	1485953.92	-	Метод спутниковых геодезических измерений (определений)	0.1	$Mt = \sqrt{(m_0^2 + m_1^2)}$
-	n1540	-	-	-	393395.46	1485955.28	-	Метод спутниковых геодезических измерений (определений)	0.1	$Mt = \sqrt{(m_0^2 + m_1^2)}$
-	n1550	-	-	-	393394.78	1485947.94	-	Метод спутниковых геодезических измерений (определений)	0.1	$Mt = \sqrt{(m_0^2 + m_1^2)}$
-	n1520	-	-	-	393407.22	1485946.82	-	Метод спутниковых геодезических измерений (определений)	0.1	$Mt = \sqrt{(m_0^2 + m_1^2)}$

Описание местоположения здания, сооружения, объекта незавершенного строительства на земельном участке										
1. Сведения о характерных точках контура вид объекта недвижимости (здание, сооружение, объект незавершенного строительства) здание кадастровый номер (обозначение) : 66:58:2401001:189										
Зона № -										
Номер контура	Номера характерных точек контура	Существующие			Уточненные			Метод определения координат	Средняя квадратическая погрешность определения координат характерной точки (Mt), м	Формулы, примененные для расчета средней квадратической погрешности определения координат характерной точки (Mt), м
		Координаты, м		R, м	Координаты, м		R, м			
		X	Y		X	Y				
1	2	3	4	5	6	7	8	9	10	11
-	n1800	-	-	-	393416.98	1485884.57	-	Метод спутниковых геодезических измерений (определений)	0.1	$Mt = \sqrt{(m_0^2 + m_1^2)}$
-	n1810	-	-	-	393417.39	1485898.13	-	Метод спутниковых геодезических измерений (определений)	0.1	$Mt = \sqrt{(m_0^2 + m_1^2)}$
-	n1820	-	-	-	393409.71	1485898.32	-	Метод спутниковых геодезических измерений (определений)	0.1	$Mt = \sqrt{(m_0^2 + m_1^2)}$
-	n1830	-	-	-	393409.29	1485884.80	-	Метод спутниковых геодезических измерений (определений)	0.1	$Mt = \sqrt{(m_0^2 + m_1^2)}$
-	n1800	-	-	-	393416.98	1485884.57	-	Метод спутниковых геодезических измерений (определений)	0.1	$Mt = \sqrt{(m_0^2 + m_1^2)}$

2. Характеристики здания, сооружения, объекта незавершенного строительства с кадастровым номером (обозначением): 66:58:2401001:157		
№ п/п	Наименование характеристики	Значение характеристики
1	2	3
1	Вид объекта недвижимости	здание
2	Ранее присвоенный государственный учетный номер здания, сооружения, объекта незавершенного строительства (кадастровый, инвентарный или условный номер)	-
3	Кадастровый номер земельного участка (земельных участков), в границах которого (которых) расположено здание, сооружение, объект незавершенного строительства	66:58:2401001:32
4	Номер кадастрового квартала (кадастровых кварталов), в пределах которого (которых) расположено здание, сооружение, объект незавершенного строительства	66:58:2401001
5	Адрес здания, сооружения, объекта незавершенного строительства	Российская Федерация, 623103, Свердловская область, город Первоуральск, деревня Хомутовка, улица Нижняя, дом 20
	Местоположение здания, сооружения, объекта незавершенного строительства	-
	Дополнительные сведения о местоположении	-
6	Иные сведения	

2. Характеристики здания, сооружения, объекта незавершенного строительства с кадастровым номером (обозначением): 66:58:2401001:189		
№ п/п	Наименование характеристики	Значение характеристики
1	2	3
1	Вид объекта недвижимости	здание
2	Ранее присвоенный государственный учетный номер здания, сооружения, объекта незавершенного строительства (кадастровый, инвентарный или условный номер)	-
3	Кадастровый номер земельного участка (земельных участков), в границах которого (которых) расположено здание, сооружение, объект незавершенного строительства	66:58:2401001:8
4	Номер кадастрового квартала (кадастровых кварталов), в пределах которого (которых) расположено здание, сооружение, объект незавершенного строительства	66:58:2401001
5	Адрес здания, сооружения, объекта незавершенного строительства	Российская Федерация, 623103, Свердловская область, город Первоуральск, деревня Хомутовка, улица Нижняя, дом 23
	Местоположение здания, сооружения, объекта незавершенного строительства	-
	Дополнительные сведения о местоположении	-
6	Иные сведения	



Описание местоположения здания, сооружения, объекта незавершенного строительства на земельном участке										
1. Сведения о характерных точках контура вид объекта недвижимости (здание, сооружение, объект незавершенного строительства) здание кадастровый номер (обозначение) : 66:58:2401001:106										
Зона № -										
Номер контура	Номера характерных точек контура	Существующие			Уточненные			Метод определения координат	Средняя квадратическая погрешность определения координат характерной точки (Mt ), м	Формулы, примененные для расчета средней квадратической погрешности определения координат характерной точки (Mt), м
		Координаты, м		R, м	Координаты, м		R, м			
		X	Y		X	Y				
1	2	3	4	5	6	7	8	9	10	11
-	n241O	-	-	-	393077.90	1485878.89	-	Метод спутниковых геодезических измерений (определений)	0.1	$Mt = \sqrt{(m_0^2 + m_1^2)}$
-	n242O	-	-	-	393078.51	1485885.26	-	Метод спутниковых геодезических измерений (определений)	0.1	$Mt = \sqrt{(m_0^2 + m_1^2)}$
-	n243O	-	-	-	393069.87	1485886.09	-	Метод спутниковых геодезических измерений (определений)	0.1	$Mt = \sqrt{(m_0^2 + m_1^2)}$
-	n244O	-	-	-	393069.34	1485879.50	-	Метод спутниковых геодезических измерений (определений)	0.1	$Mt = \sqrt{(m_0^2 + m_1^2)}$
-	n241O	-	-	-	393077.90	1485878.89	-	Метод спутниковых геодезических измерений (определений)	0.1	$Mt = \sqrt{(m_0^2 + m_1^2)}$

Описание местоположения здания, сооружения, объекта незавершенного строительства на земельном участке										
1. Сведения о характерных точках контура вид объекта недвижимости (здание, сооружение, объект незавершенного строительства) здание кадастровый номер (обозначение) : 66:58:2401001:127										
Зона № -										
Номер контура	Номера характерных точек контура	Существующие			Уточненные			Метод определения координат	Средняя квадратическая погрешность определения координат характерной точки (M <sub>t</sub> ), м	Формулы, примененные для расчета средней квадратической погрешности определения координат характерной точки (M <sub>t</sub> ), м
		Координаты, м		R, м	Координаты, м		R, м			
		X	Y		X	Y				
1	2	3	4	5	6	7	8	9	10	11
-	n245O	-	-	-	393025.96	1485807.35	-	Метод спутниковых геодезических измерений (определений)	0.1	$M_t = \sqrt{(m_0^2 + m_1^2)}$
-	n246O	-	-	-	393026.07	1485815.45	-	Метод спутниковых геодезических измерений (определений)	0.1	$M_t = \sqrt{(m_0^2 + m_1^2)}$
-	n247O	-	-	-	393018.08	1485815.64	-	Метод спутниковых геодезических измерений (определений)	0.1	$M_t = \sqrt{(m_0^2 + m_1^2)}$
-	n248O	-	-	-	393017.85	1485807.27	-	Метод спутниковых геодезических измерений (определений)	0.1	$M_t = \sqrt{(m_0^2 + m_1^2)}$
-	n245O	-	-	-	393025.96	1485807.35	-	Метод спутниковых геодезических измерений (определений)	0.1	$M_t = \sqrt{(m_0^2 + m_1^2)}$

2. Характеристики здания, сооружения, объекта незавершенного строительства с кадастровым номером (обозначением): 66:58:2401001:106		
№ п/п	Наименование характеристики	Значение характеристики
1	2	3
1	Вид объекта недвижимости	здание
2	Ранее присвоенный государственный учетный номер здания, сооружения, объекта незавершенного строительства (кадастровый, инвентарный или условный номер)	-
3	Кадастровый номер земельного участка (земельных участков), в границах которого (которых) расположено здание, сооружение, объект незавершенного строительства	66:58:2401001:50
4	Номер кадастрового квартала (кадастровых кварталов), в пределах которого (которых) расположено здание, сооружение, объекта незавершенного строительства	66:58:2401001
5	Адрес здания, сооружения, объекта незавершенного строительства	Российская Федерация, 623103, Свердловская область, город Первоуральск, деревня Хомутовка, улица Нижняя, дом 11-а
	Местоположение здания, сооружения, объекта незавершенного строительства	-
	Дополнительные сведения о местоположении	-
6	Иные сведения	

2. Характеристики здания, сооружения, объекта незавершенного строительства с кадастровым номером (обозначением): 66:58:2401001:127		
№ п/п	Наименование характеристики	Значение характеристики
1	2	3
1	Вид объекта недвижимости	здание
2	Ранее присвоенный государственный учетный номер здания, сооружения, объекта незавершенного строительства (кадастровый, инвентарный или условный номер)	-
3	Кадастровый номер земельного участка (земельных участков), в границах которого (которых) расположено здание, сооружение, объект незавершенного строительства	66:58:2401001:20
4	Номер кадастрового квартала (кадастровых кварталов), в пределах которого (которых) расположено здание, сооружение, объекта незавершенного строительства	66:58:2401001
5	Адрес здания, сооружения, объекта незавершенного строительства	Российская Федерация, 623103, Свердловская область, город Первоуральск, деревня Хомутовка, улица Верхняя, дом 6
	Местоположение здания, сооружения, объекта незавершенного строительства	-
	Дополнительные сведения о местоположении	-
6	Иные сведения	



-	n273O	-	-	-	392917.2 7	1485883. 96	Метод спутников ых геодезичес ких измерений (определе ний)	0.1	$Mt = \sqrt{(m_0^2 + m_1^2)}$
-	n274O	-	-	-	392922.1 6	1485883. 47	Метод спутников ых геодезичес ких измерений (определе ний)	0.1	$Mt = \sqrt{(m_0^2 + m_1^2)}$
-	n271O	-	-	-	392921.4 4	1485874. 19	Метод спутников ых геодезичес ких измерений (определе ний)	0.1	$Mt = \sqrt{(m_0^2 + m_1^2)}$

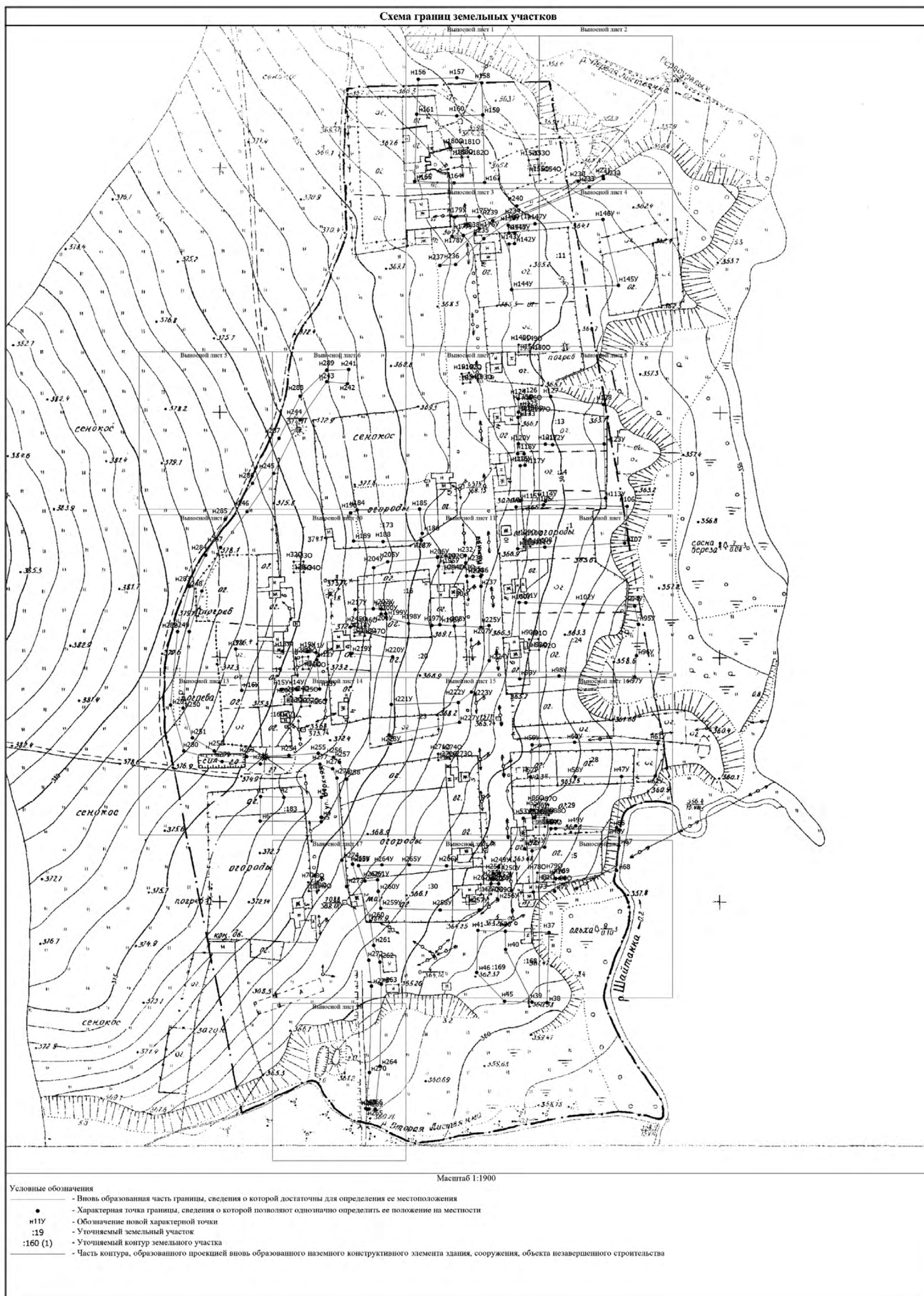
2. Характеристики здания, сооружения, объекта незавершенного строительства с кадастровым номером (обозначением): 66:58:2401001:117		
№ п/п	Наименование характеристики	Значение характеристики
1	2	3
1	Вид объекта недвижимости	здание
2	Ранее присвоенный государственный учетный номер здания, сооружения, объекта незавершенного строительства (кадастровый, инвентарный или условный номер)	-
3	Кадастровый номер земельного участка (земельных участков), в границах которого (которых) расположено здание, сооружение, объект незавершенного строительства	66:58:2401001:5
4	Номер кадастрового квартала (кадастровых кварталов), в пределах которого (которых) расположено здание, сооружение, объекта незавершенного строительства	66:58:2401001
5	Адрес здания, сооружения, объекта незавершенного строительства	Российская Федерация, 623103, Свердловская область, город Первоуральск, деревня Хомутовка, улица Нижняя, дом 2
	Местоположение здания, сооружения, объекта незавершенного строительства	-
	Дополнительные сведения о местоположении	-
6	Иные сведения	

2. Характеристики здания, сооружения, объекта незавершенного строительства с кадастровым номером (обозначением): 66:58:2401001:163		
№ п/п	Наименование характеристики	Значение характеристики
1	2	3
1	Вид объекта недвижимости	здание
2	Ранее присвоенный государственный учетный номер здания, сооружения, объекта незавершенного строительства (кадастровый, инвентарный или условный номер)	-
3	Кадастровый номер земельного участка (земельных участков), в границах которого (которых) расположено здание, сооружение, объект незавершенного строительства	66:58:2401001:30
4	Номер кадастрового квартала (кадастровых кварталов), в пределах которого (которых) расположено здание, сооружение, объекта незавершенного строительства	66:58:2401001
5	Адрес здания, сооружения, объекта незавершенного строительства	Российская Федерация, 623103, Свердловская область, город Первоуральск, деревня Хомутовка, улица Нижняя, дом 1
	Местоположение здания, сооружения, объекта незавершенного строительства	-
	Дополнительные сведения о местоположении	-
6	Иные сведения	

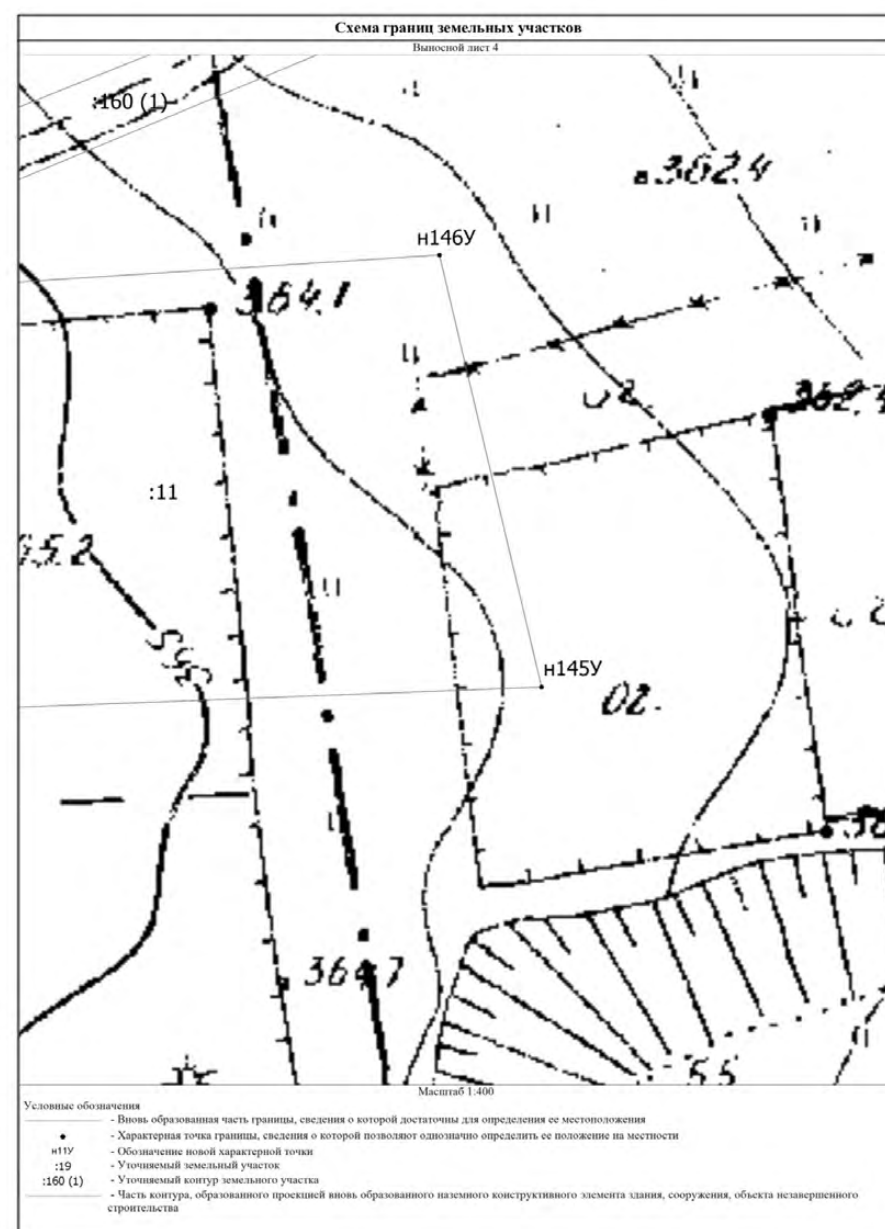
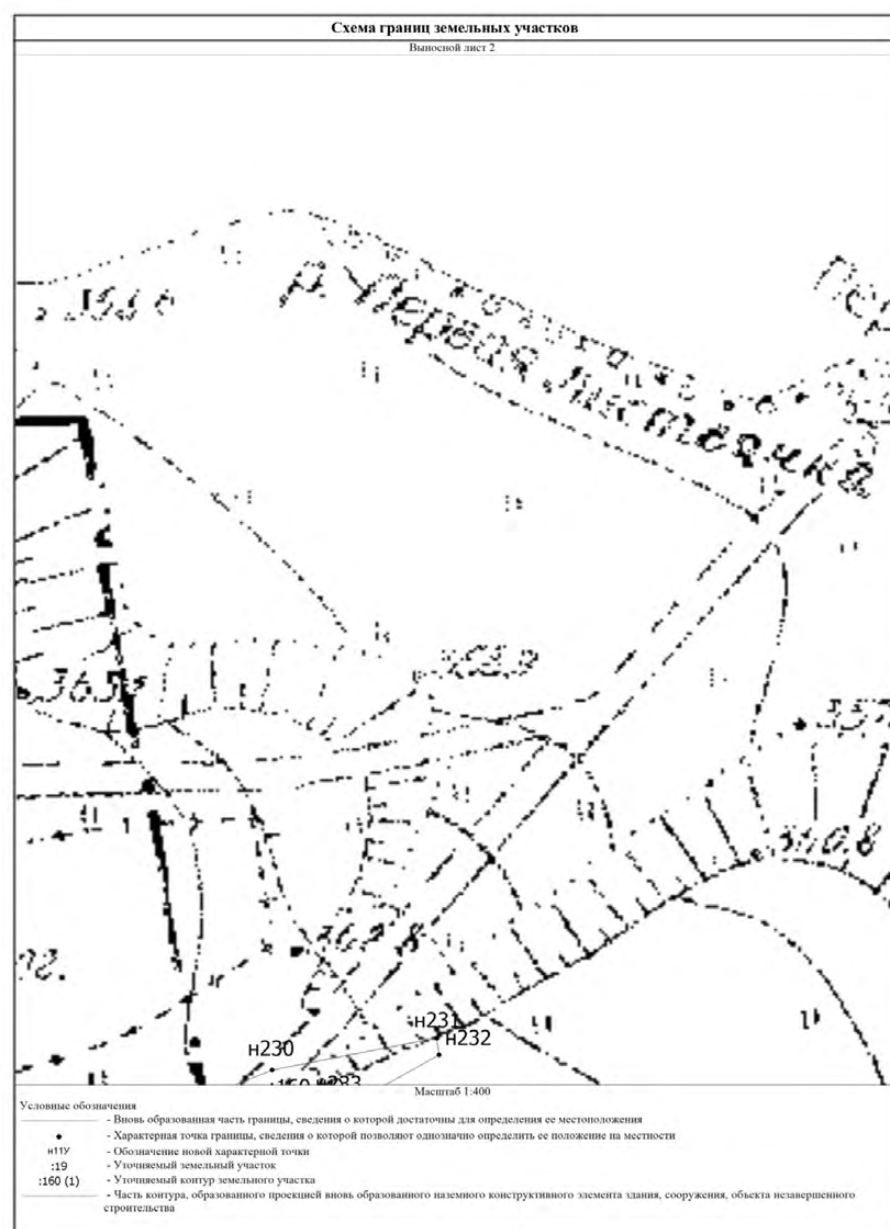
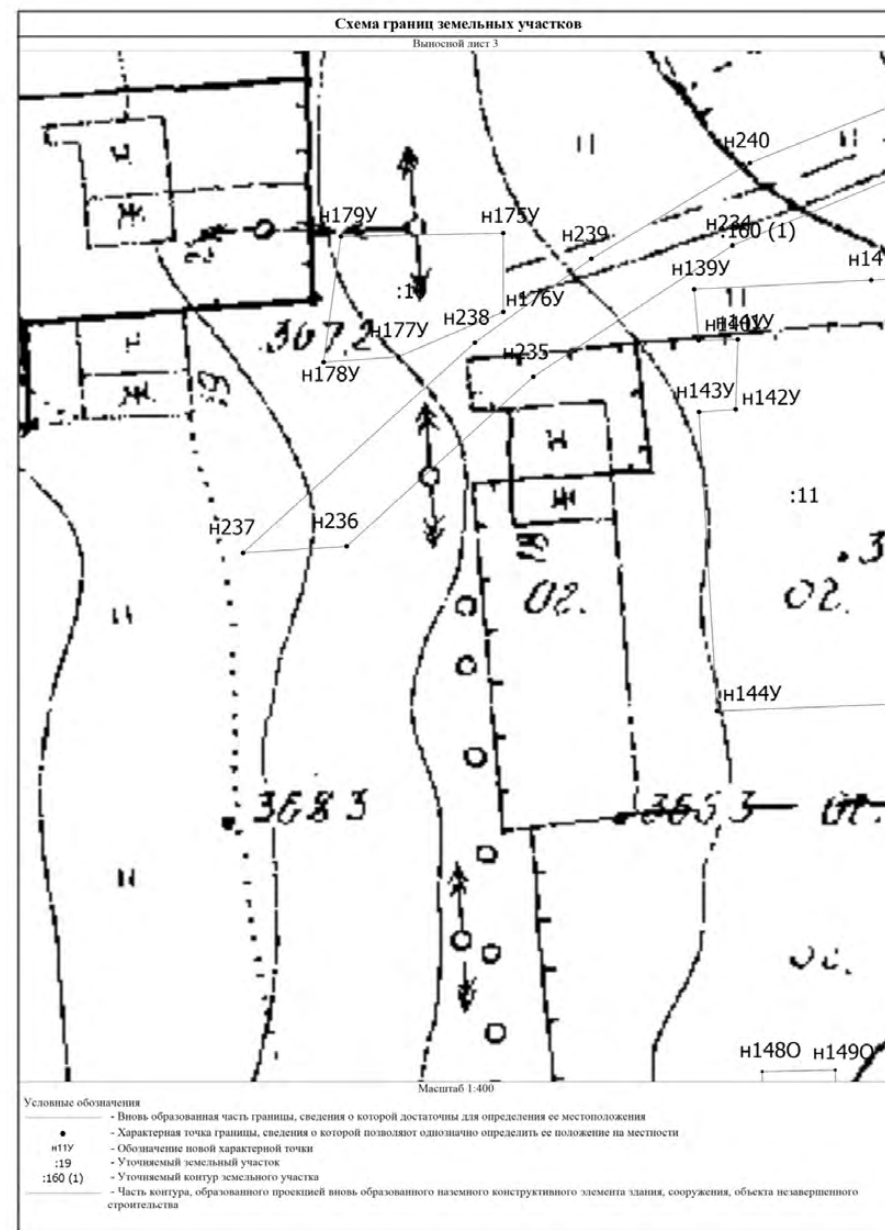
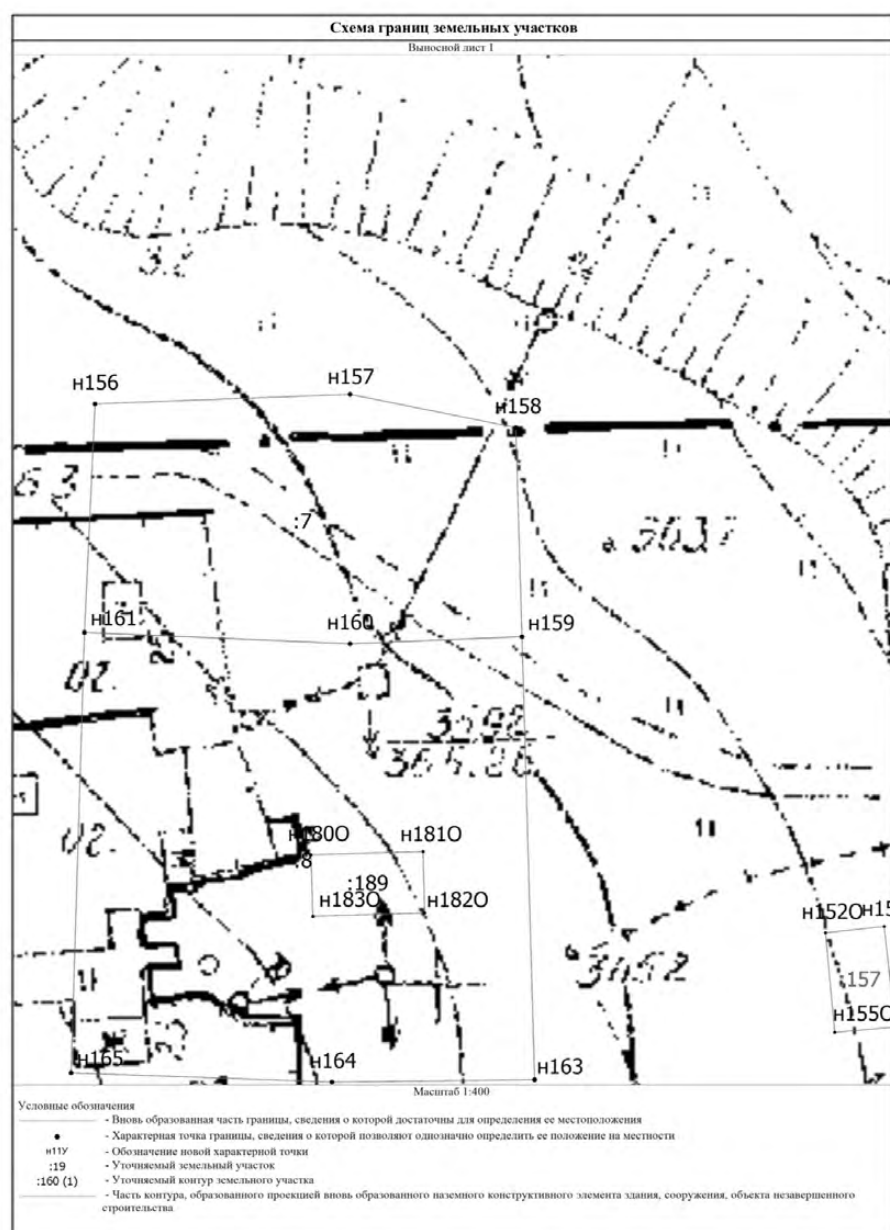
Описание местоположения здания, сооружения, объекта незавершенного строительства на земельном участке										
I. Сведения о характерных точках контура вид объекта недвижимости (здание, сооружение, объект незавершенного строительства) здание кадастровый номер (обозначение) : 66:58:2401001:117										
Зона № -										
Номер контура	Номера характерных точек контура	Существующие			Уточненные			Метод определения координат	Средняя квадратическая погрешность определения координат характерной точки (Mt), м	Формулы, примененные для расчета средней квадратической погрешности определения координат характерной точки (Mt), м
		Координаты, м		R, м	Координаты, м		R, м			
		X	Y		X	Y				
1	2	3	4	5	6	7	8	9	10	11
+	n271O	-	-	-	392921.4 4	1485874.19	-	Метод спутниковых геодезических измерений (определений)	0.1	$Mt = \sqrt{(m_0^2 + m_1^2)}$
+	n272O	-	-	-	392916.2 9	1485874.49	-	Метод спутниковых геодезических измерений (определений)	0.1	$Mt = \sqrt{(m_0^2 + m_1^2)}$

Сведения о зданиях, сооружениях, объектах незавершенного строительства, необходимые для исправления реестровых ошибок в сведениях об описании их местоположения										
1. Сведения о характерных точках контура здания, сооружения, объекта незавершенного строительства с кадастровым номером 66:58:2401001:182										
Зона № -										
Номер контура	Номера характерных точек контура	Существующие			Уточненные			Метод определения координат	Средняя квадратическая погрешность определения координат характерной точки (M <sub>t</sub> ), м	Формулы, примененные для расчета средней квадратической погрешности определения координат характерной точки (M <sub>t</sub> ), м
		Координаты, м		R, м	Координаты, м		R, м			
		X	Y		X	Y				
1	2	3	4	5	6	7	8	9	10	11
-	n1910	-	-	-	393232.41	1485893.16	-	Метод спутниковых геодезических измерений (определений)	0.1	$M_t = \sqrt{M_{2c}^2 + M_{2p}^2} = 0.1$
-	n1920	-	-	-	393233.16	1485899.11	-	Метод спутниковых геодезических измерений (определений)	0.1	$M_t = \sqrt{M_{2c}^2 + M_{2p}^2} = 0.1$
-	n1930	-	-	-	393225.22	1485900.11	-	Метод спутниковых геодезических измерений (определений)	0.1	$M_t = \sqrt{M_{2c}^2 + M_{2p}^2} = 0.1$
-	n1940	-	-	-	393224.47	1485894.16	-	Метод спутниковых геодезических измерений (определений)	0.1	$M_t = \sqrt{M_{2c}^2 + M_{2p}^2} = 0.1$
-	n1910	-	-	-	393232.41	1485893.16	-	Метод спутниковых геодезических измерений (определений)	0.1	$M_t = \sqrt{M_{2c}^2 + M_{2p}^2} = 0.1$
2. Иные сведения о здании, сооружении, объекте незавершенного строительства с кадастровым номером: 66:58:2401001:182										
1.										

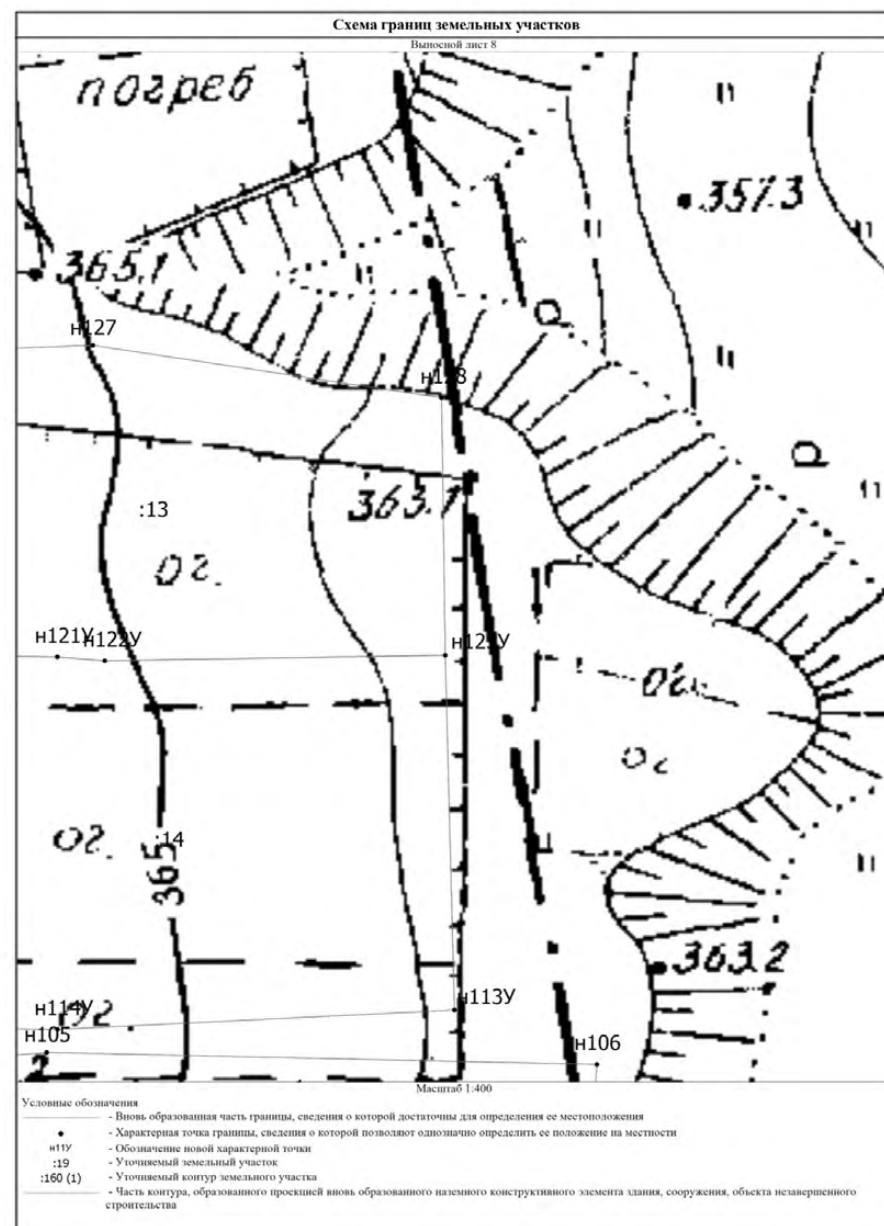
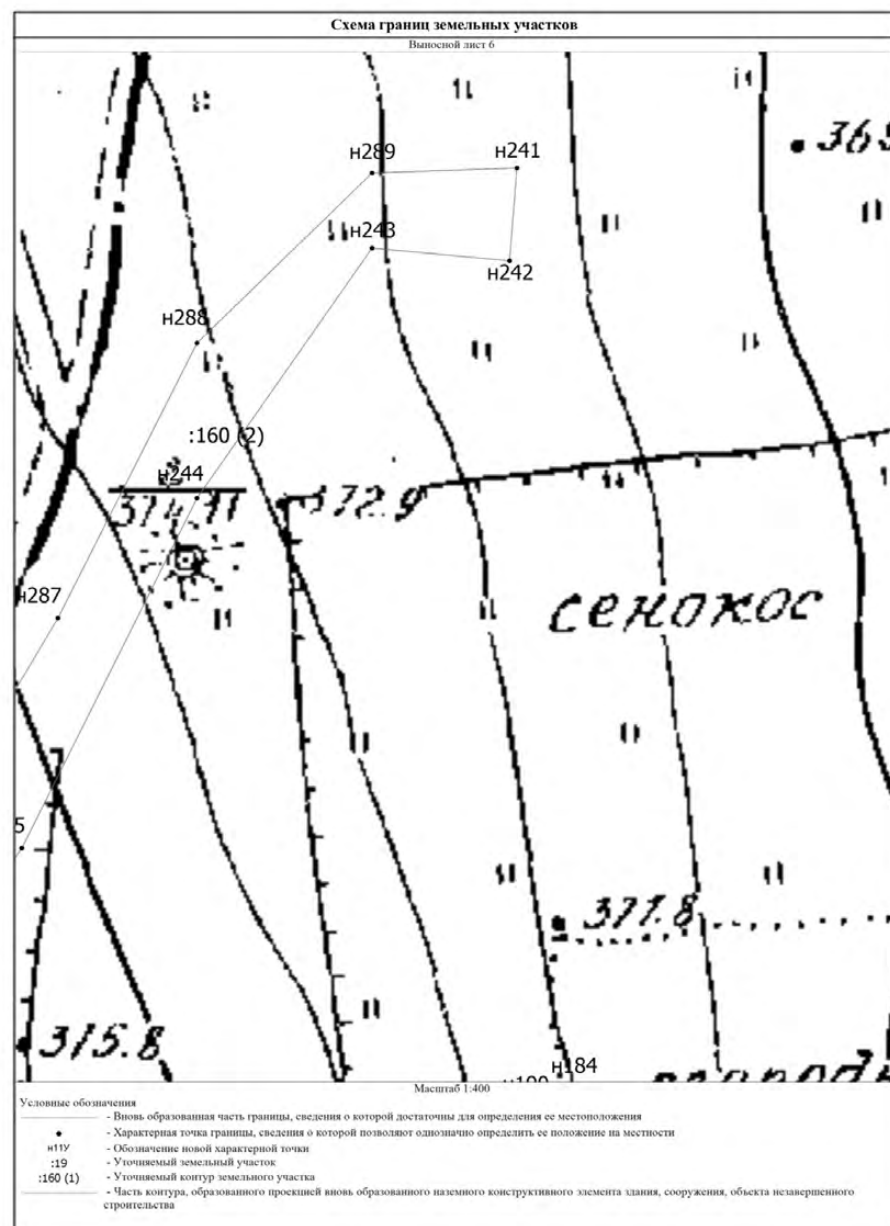
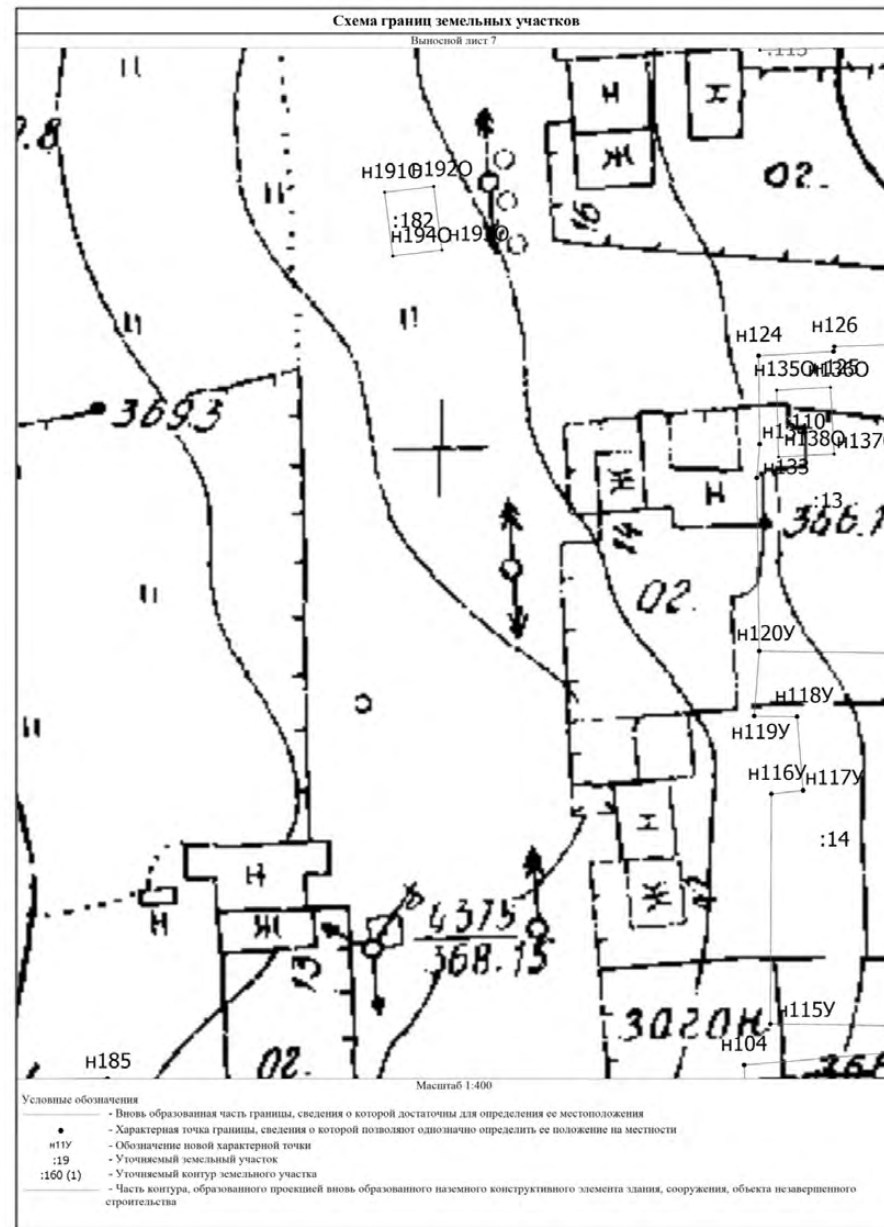
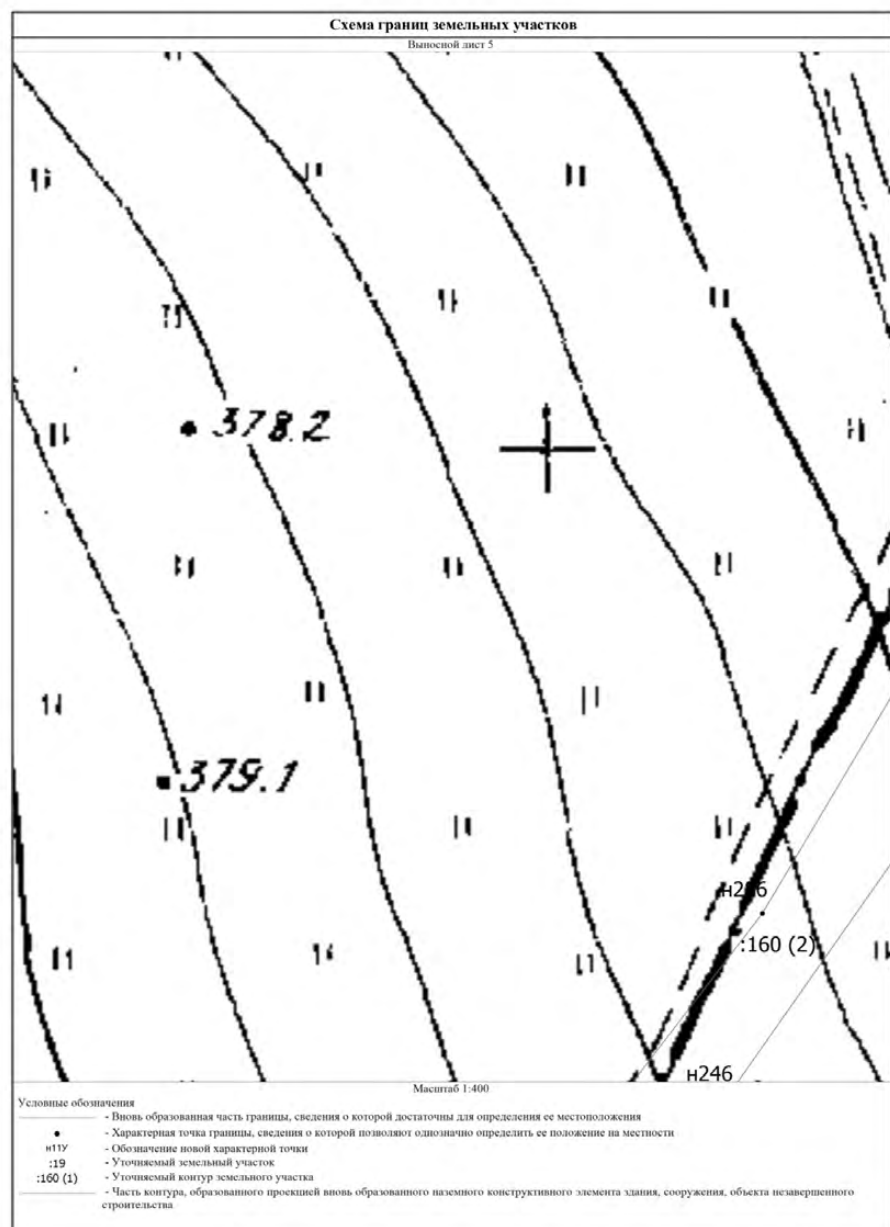




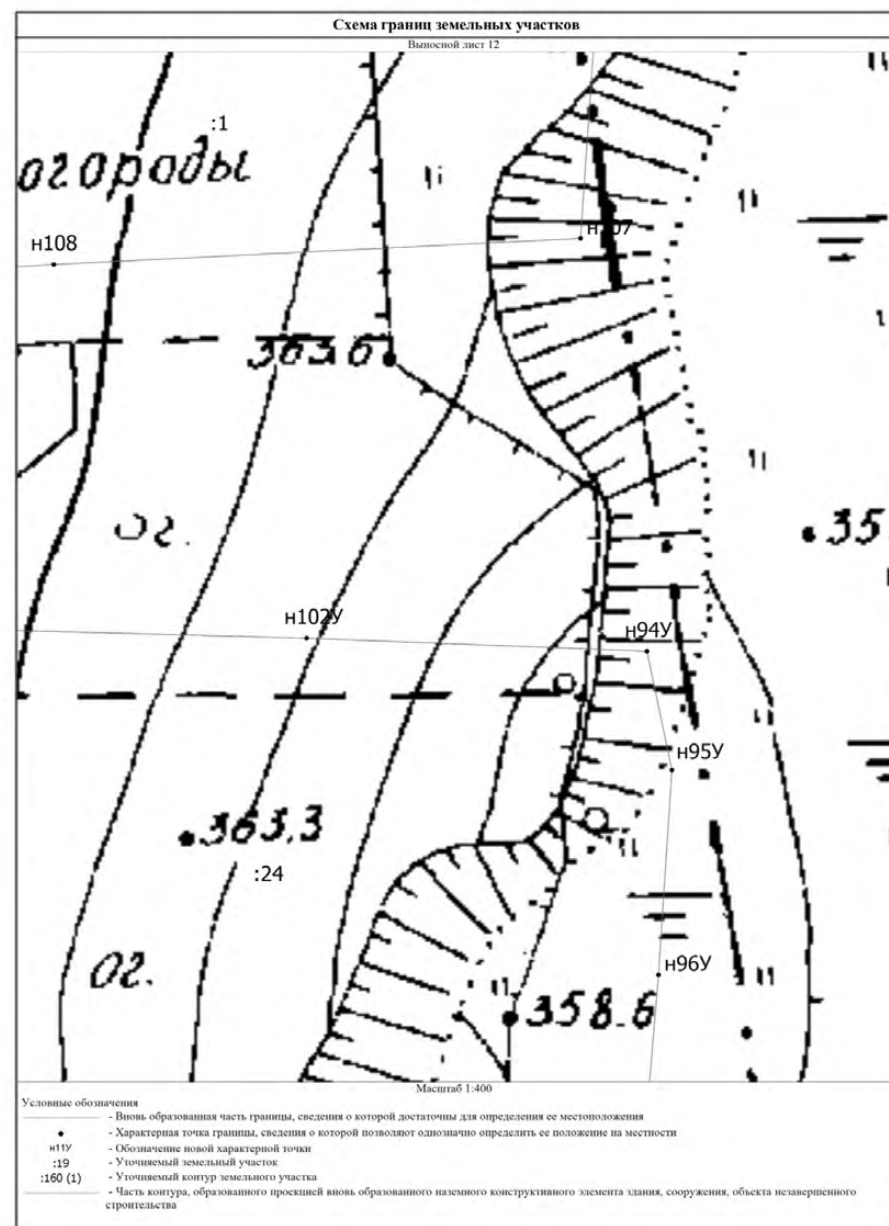
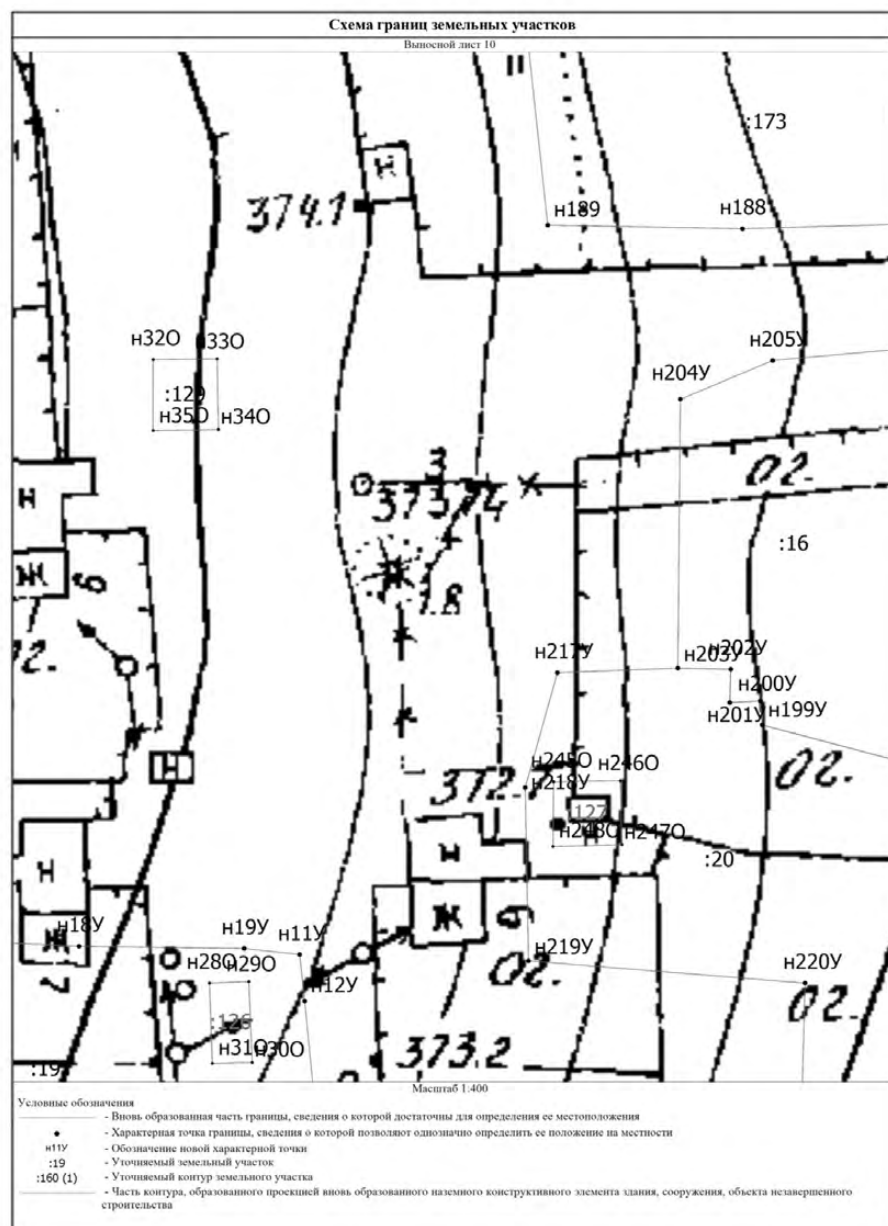
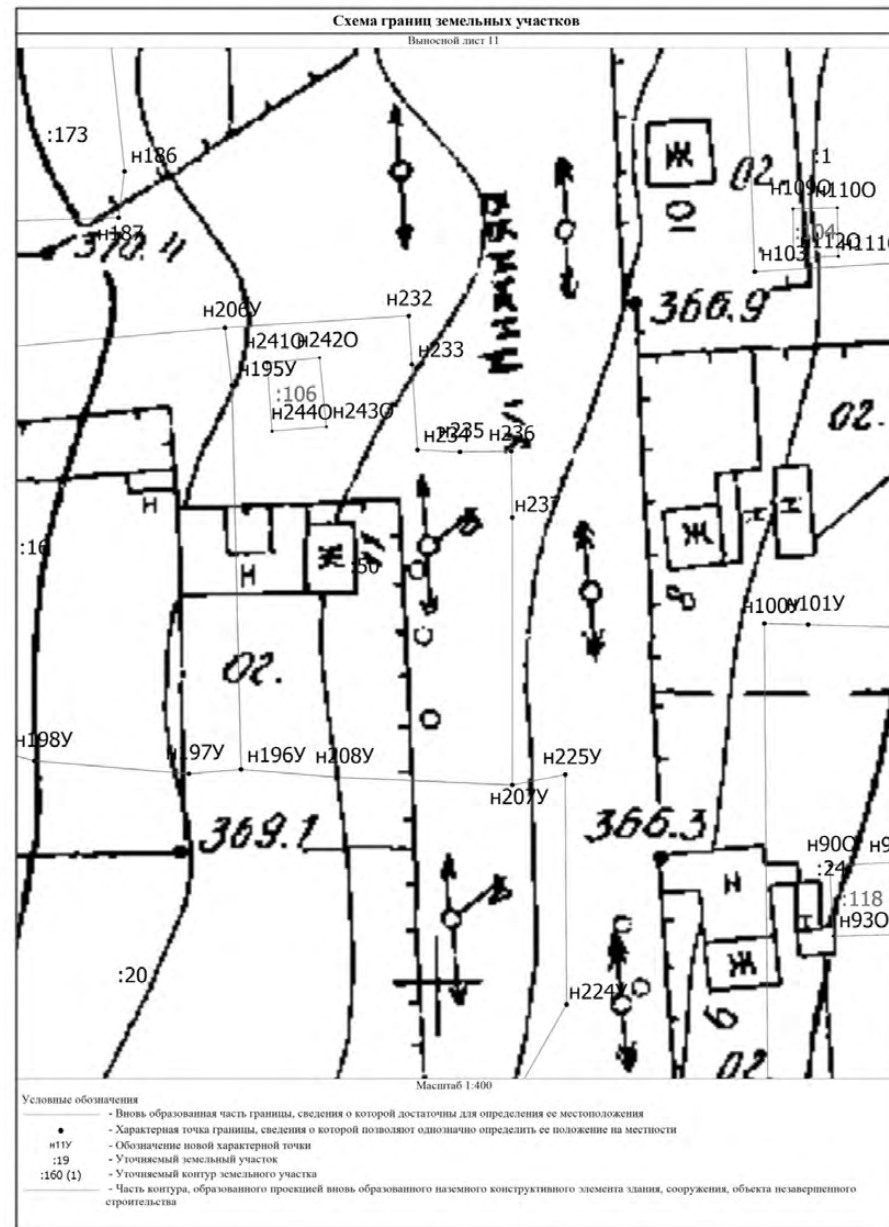
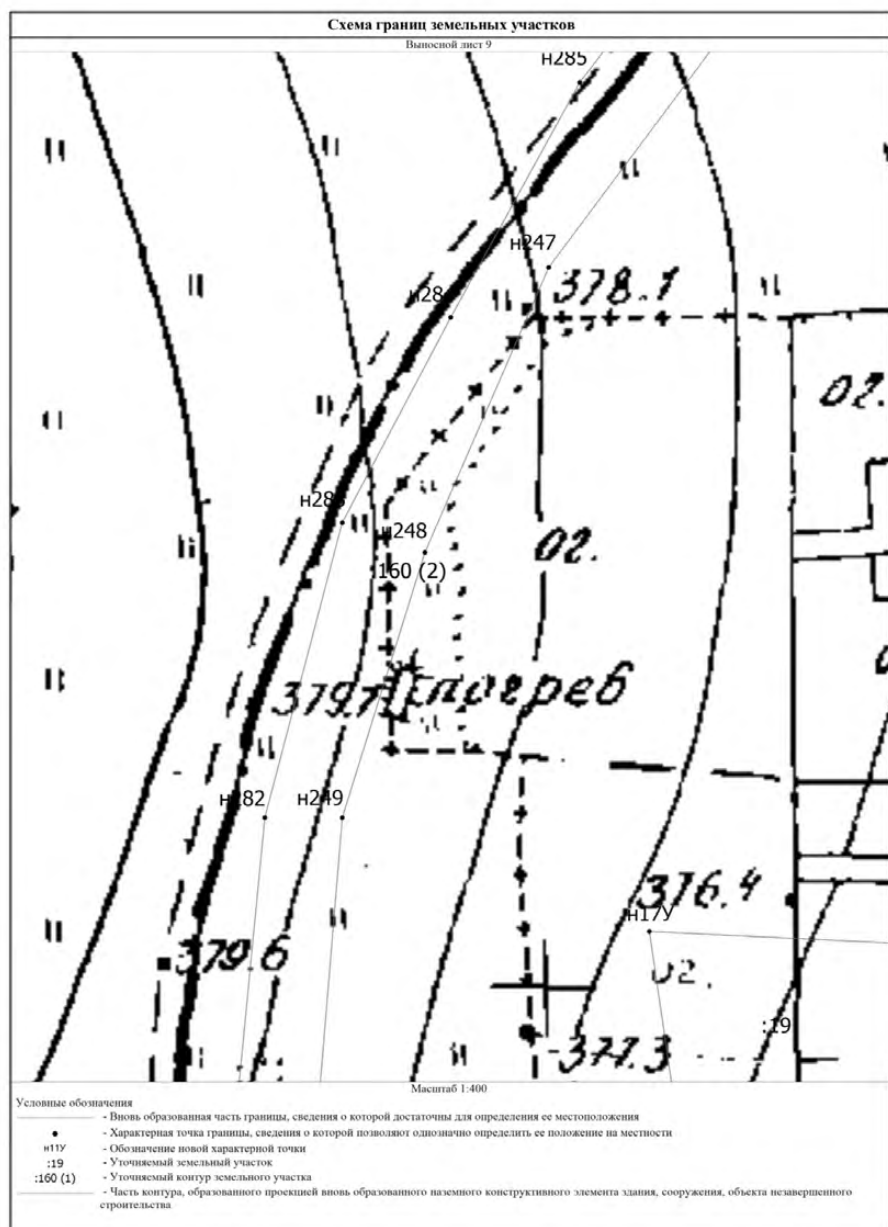




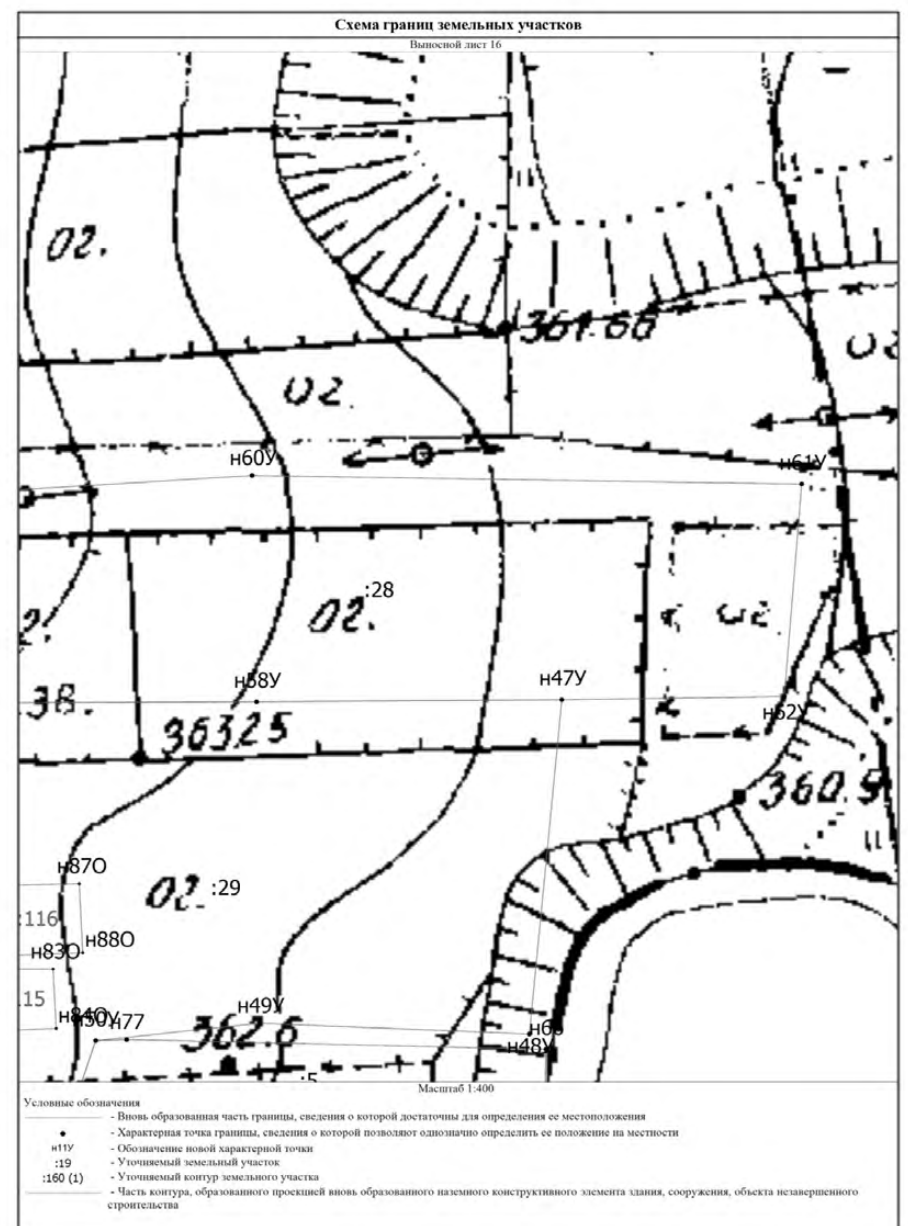
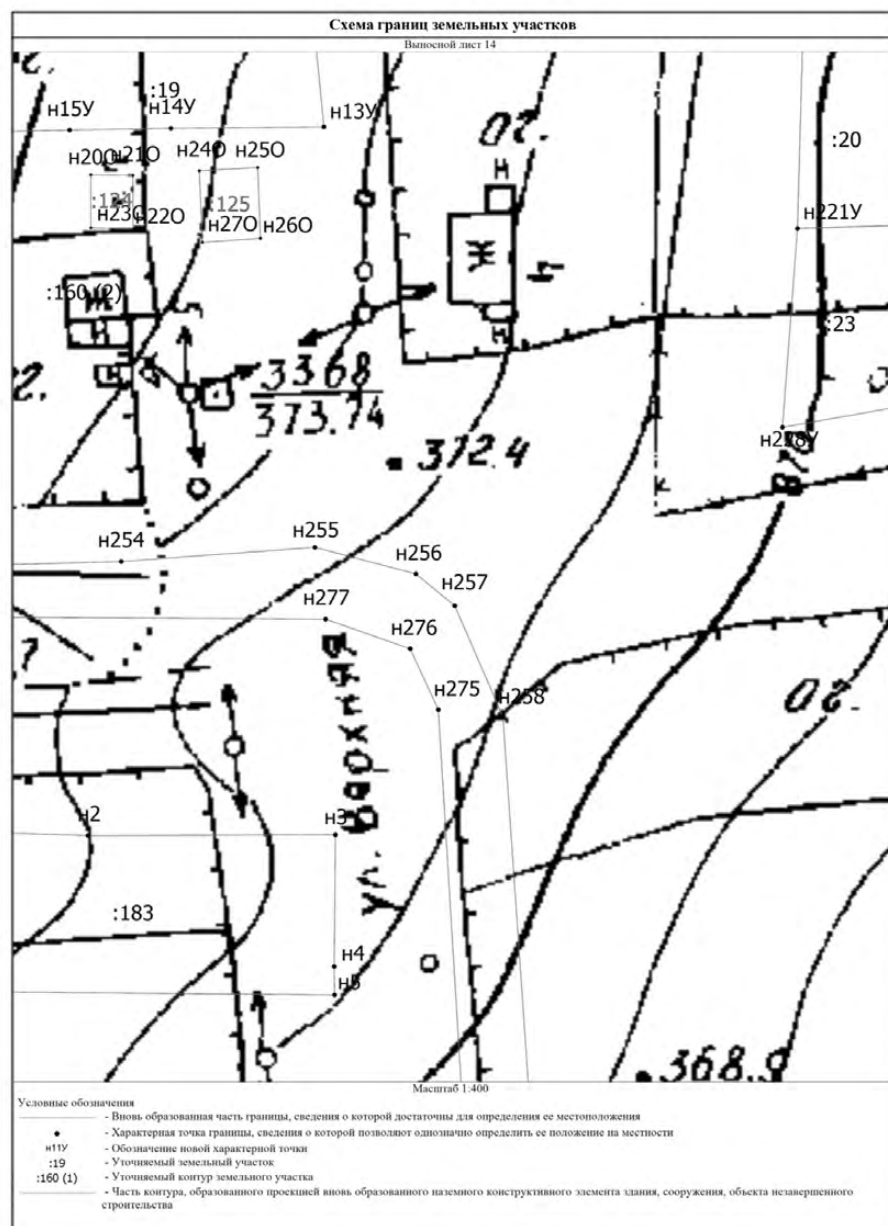
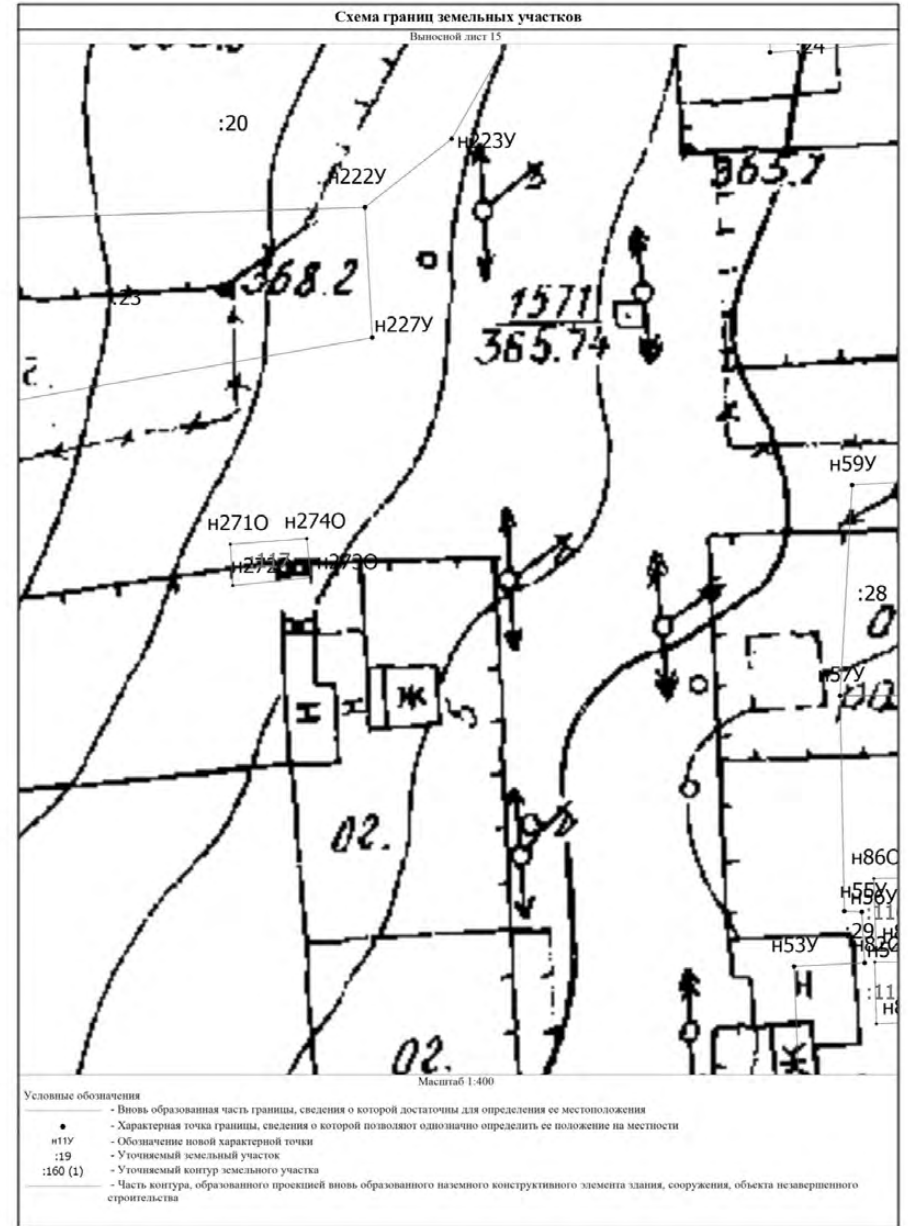
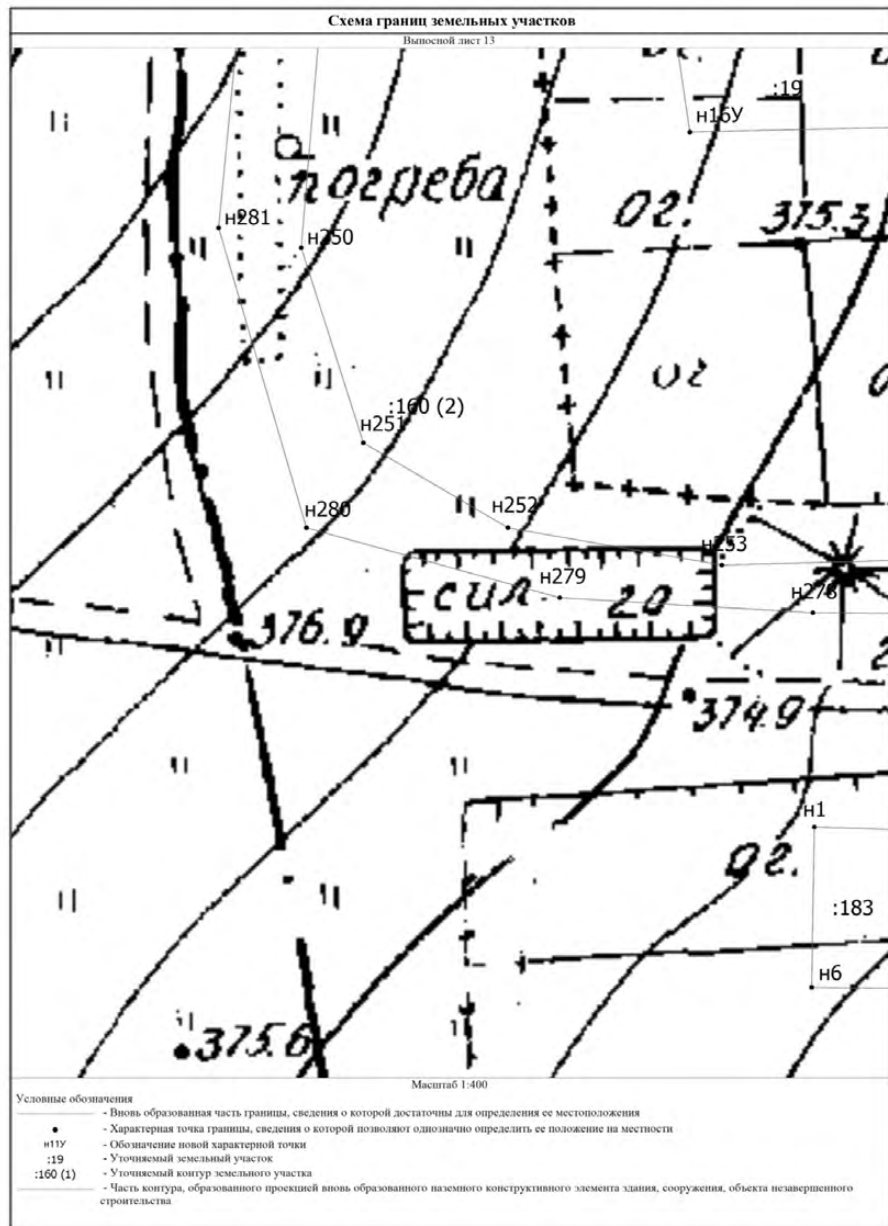




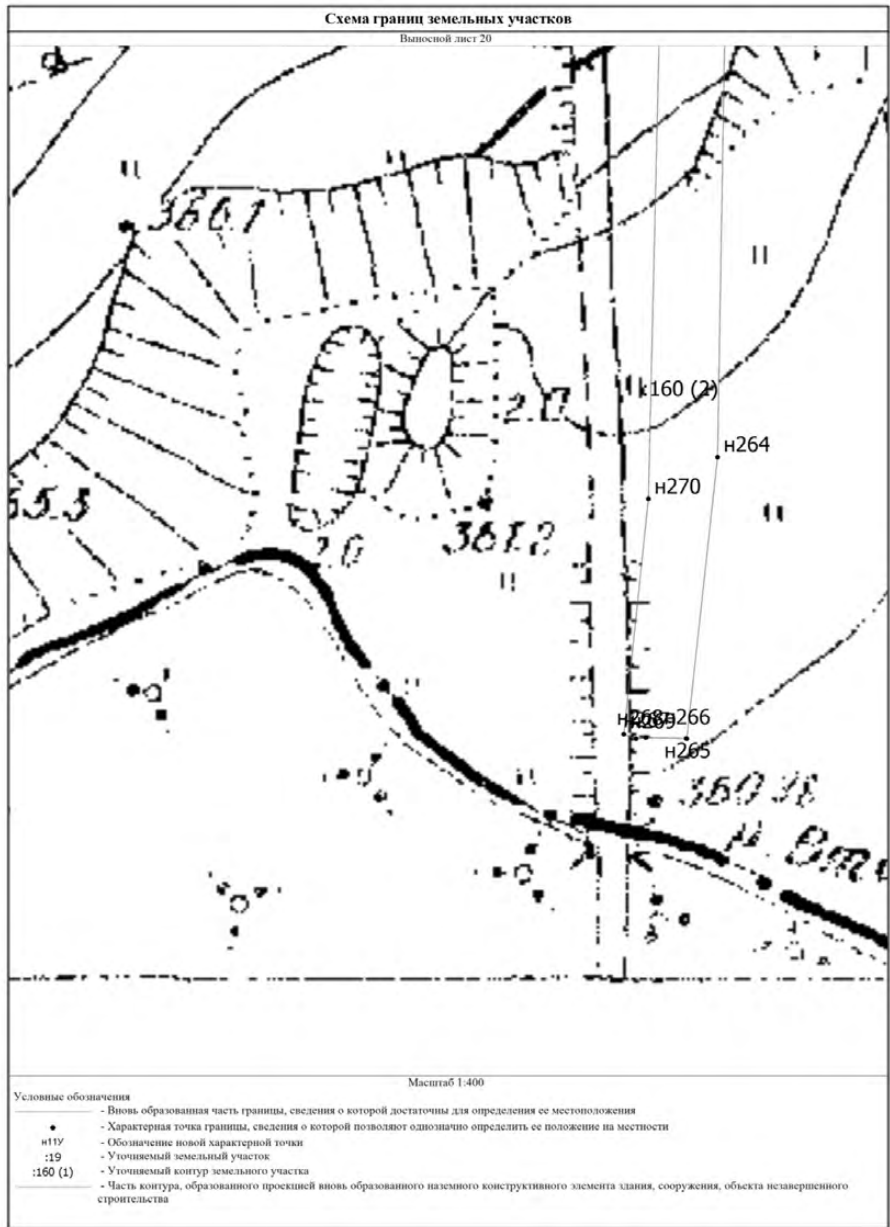
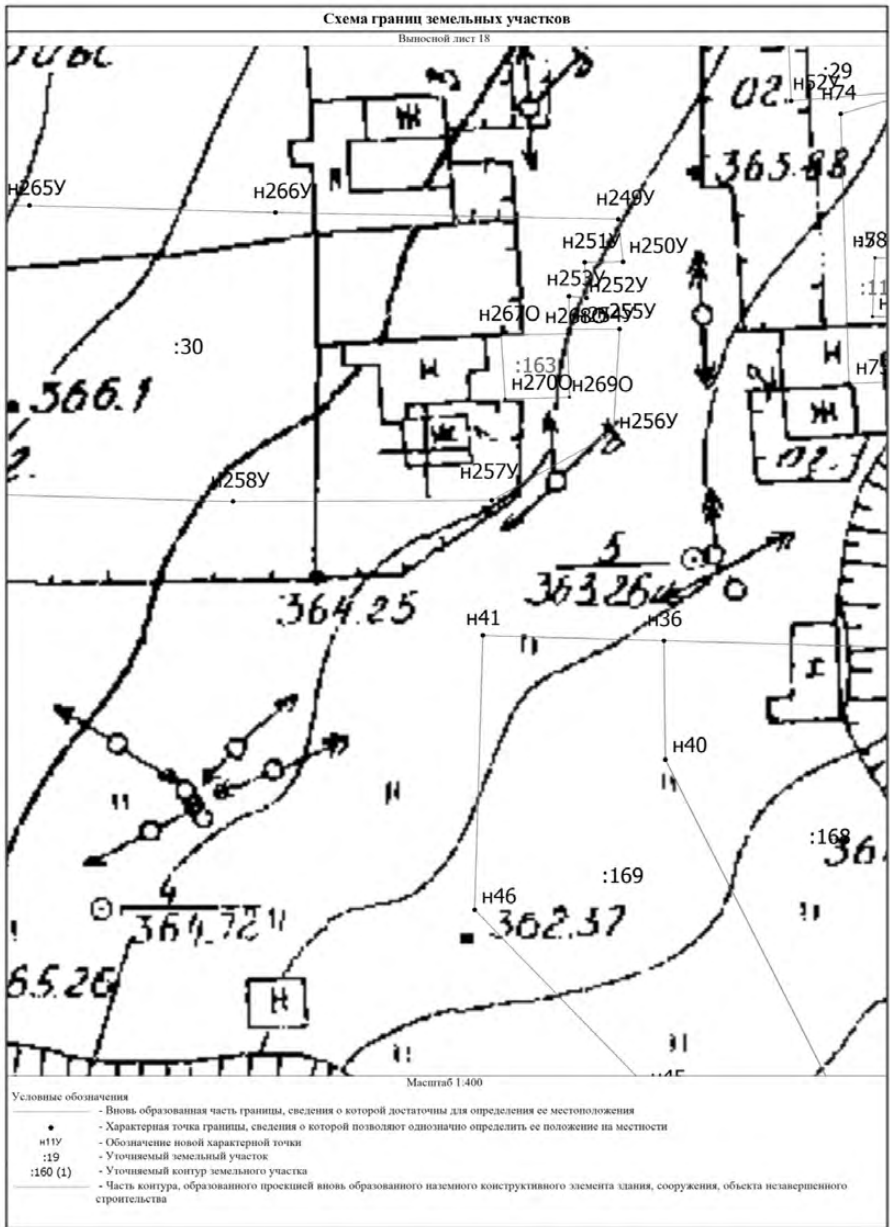
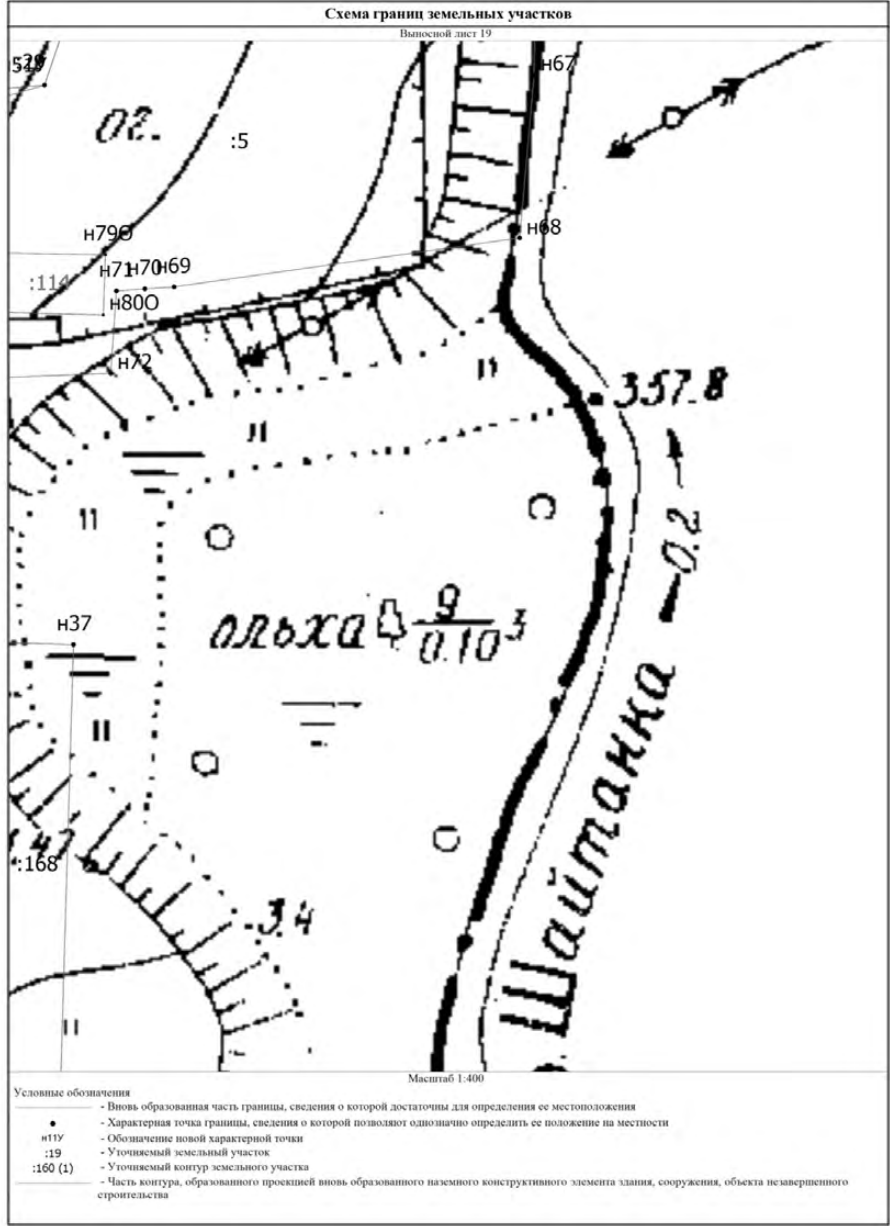
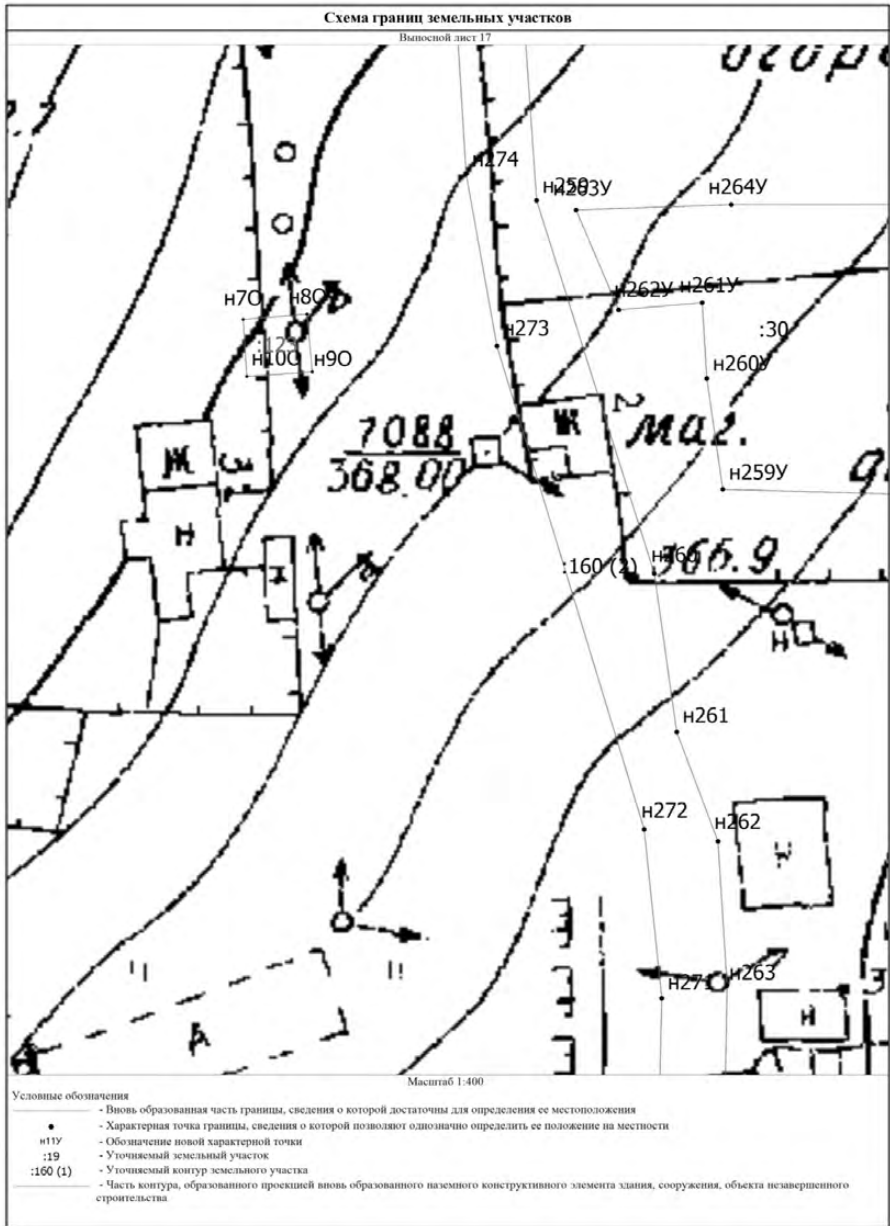
















**ЗАЯВЛЕНИЕ**  
о предоставлении в пользование документов государственного фонда данных, полученных в результате проведения землеустройства

Заинтересованное лицо  
Общество с ограниченной ответственностью «Тюменская землеустроительная компания»

Ф.И.О. физического лица (полностью) или наименование юридического лица (полностью)  
Документ, удостоверяющий личность физического лица (наименование, серия, номер, кем и когда выдан)

Адрес постоянного места жительства или преимущественного пребывания  
(область, город, улица, дом, корпус, квартира, телефон;  
в случае временной регистрации указать также ее полный адрес)  
Документ, подтверждающий регистрацию юридического лица  
ОГРН 1067203353238, ИНН 7202153394

(дата и место государственной регистрации, номер документа, подтверждающий факт вынесения записи о юридическом лице в ЕГРП)  
625048, город Тюмень, улица Мельничная, дом 26/1

(адрес (место нахождения) постоянно действующего исполнительного органа юридического лица, в случае его отсутствия - иного органа или лица, имеющих право действовать от имени юридического лица без доверенности)  
Документ, подтверждающий полномочия доверенного лица  
Доверенность б/н от 01.09.2020 г. выдана на Ермакову Д.Д.  
(наименование, номер, дата)

Прошу предоставить документы:  
Выписку из каталога координат пунктов опорной мозовой сети без указания высот, расположенных в д. Каменка и д. Хомутовка.  
(при наличии указать кадастровый номер земельного участка)

Документ, подтверждающий право на получение сведений ограниченного доступа  
МУНИЦИПАЛЬНЫЙ КОНТРАКТ б/н от 17.06.2020 г.  
(наименование, номер, дата, кем и когда выдан)

Объем запрашиваемых документов

Подпись заявителя \_\_\_\_\_ дата 02.02.2021г.

Контактный телефон 89220782333

Ф.И.О., подпись сотрудника, принявшего заявление

ЗАРЕГИСТРИРОВАН  
N \_\_\_\_\_  
" \_\_\_\_\_ 20 \_\_\_\_ г.

**Сообщение о возможном установлении публичного сервитута**

1	Публичное акционерное общество «Т Плюс» (уполномоченный органа, которым рассматривается ходатайство об установлении публичного сервитута)				
2	Размещение водопроводной сети, сети водоотведения – третьей нитки водовода от р. Чусовой до здания химводоочистки, лит. 32, протяженности 3500 м, с кадастровым номером 66:58:0104001:416 в составе ПТК ПТЭЦ с КН 66:58:0104001:863, необходимой для организации водоснабжения и водоотведения. (цель установления публичного сервитута)				
3	№ п/п	Адрес или иное описание местоположения земельного участка (участков), в отношении которого испрашивается публичный сервитут	Кадастровый номер	Категория	Правообладатель
	1	Обл. Свердловская, г. Первоуральск, ЛЭП-110 кВ Первоуральск- Хромпик	66:58:0000000:20(единое землепользование)	Земли населенных пунктов	-
	2	Свердловская область, г. Первоуральск	66:58:0000000:96(единое землепользование)	Земли населенных пунктов	АО «Первоуральский новотрубный завод»
	3	Свердловская область, г. Первоуральск, ул. Комсомольская, д. 14	66:58:0116002:5	Земли населенных пунктов	ЗАО «Продтовары»
	4	Российская Федерация, Свердловская область, город Первоуральск, шоссе Московское 7	66:58:0116002:8	Земли населенных пунктов	-
	5	Свердловская обл., г. Первоуральск, ул. Комсомольская	66:58:0116002:6896	Земли населенных пунктов	Городский округ Первоуральск
	6	Свердловская область, г. Первоуральск, ул. Урицкого	66:58:0116002:6894	Земли населенных пунктов	Городской округ Первоуральск
	7	Свердловская область, г. Первоуральск, ул. Корабельный проезд	66:58:0116002:6904	Земли населенных пунктов	Городской округ Первоуральск



8	Свердловская обл., г. Первоуральск, автодорога от ул. Калинина до завода ТПО (участок дороги №3)	66-58-000000:1586	Земли населённых пунктов	Городской округ Первоуральск
9	Свердловская область, г. Первоуральск, ул. Фрунзе	66-58-0119004:444	Земли населённых пунктов	Городской округ Первоуральск
10	Свердловская область, г. Первоуральск, ул. Торговая, д. 1-а	66-58-0116002:494	Земли населённых пунктов	-
11	Свердловская область, г. Первоуральск, ул. Фрунзе, д. 55	66-58-0119004:52	Земли населённых пунктов	-
12	Свердловская обл., Первоуральск, ул. Корыбельный проезд, район неработающего переезда	66-58-0116002:571	Земли населённых пунктов	-
13	Свердловская область, город Первоуральск, Московское шоссе, 6А	66-58-0116002:79	Земли населённых пунктов	-
14	Свердловская область, г. Первоуральск, ул. Фрунзе, д. 59	66-58-0119004:65	Земли населённых пунктов	-
15	Свердловская область, г. Первоуральск	66-58-0119004:28	Земли населённых пунктов	-
16	Свердловская обл., Первоуральск, ул. Фрунзе, дом 49а	66-58-0119004:34	Земли населённых пунктов	Мансурова Светлана Григорьевна
17	Свердловская область, г. Первоуральск, ул. Фрунзе, д. 27а	66-58-0119004:12	Земли населённых пунктов	Пивоваров Александр Викторович
18	Свердловская область, г. Первоуральск, ул. Фрунзе, д. 41	66-58-0119004:82	Земли населённых пунктов	Ленцова Лариса Владимировна, Гусева Наталья Владимировна
19	Российская Федерация, Свердловская область, городской округ Первоуральск, город Первоуральск	66-58-0119004:424	Земли населённых пунктов	Дружинин Алик Анатольевич

	Федерация, Свердловская область, городской округ Первоуральск, город Первоуральск, улица Калинина, 80		населённых пунктов	Веньяминова, Даругаева Алиса Владимировна
40	Свердловская Область, г. Первоуральск, пер. Степановина, д. 1	66-58-0119004:84	Земли населённых пунктов	Григорьев Александр Анатольевич
41	Свердловская область, г. Первоуральск, в 50 метрах на северо-запад от Первомайского железнодорожного переезда, Потребительский кооператив Садоводческое товарищество «Оранжевый кристалл №19», участок 6	66-58-0116003:33	Земли населённых пунктов	Колесников Константин Владимирович
42	Свердловская область, г. Первоуральск, в 50 метрах на северо-запад от Первомайского железнодорожного переезда, Потребительский кооператив Садоводческое товарищество «Оранжевый кристалл №19», участок 5	66-58-0116003:32	Земли населённых пунктов	Ветлужских Вера Викторовна
43	Свердловская область, г. Первоуральск, в 50 метрах на северо-запад от Первомайского железнодорожного переезда, Потребительский кооператив Садоводческое товарищество «Оранжевый кристалл №19», участок 51	66-58-0116003:14	Земли населённых пунктов	Гский Анатольевич

	кооператив Садоводческое товарищество «Оранжевый кристалл №19», участок 1			
52	Свердловская область, г. Первоуральск, в 50 метрах на северо-запад от Первомайского железнодорожного переезда, Потребительский кооператив Садоводческое товарищество «Оранжевый кристалл №19», участок 9	66-58-0116003:58	Земли населённых пунктов	Фисенко Алексей Дмитриевич
53	Свердловская обл., г. Первоуральск, ул. Калинина (участок дороги №1)	66-58-0000000:7414	Земли населённых пунктов	Городской округ Первоуральск
54	Свердловская обл., г. Первоуральск, ш. Московское	66-58-0116002:303	Земли населённых пунктов	-
55	Свердловская область, город Первоуральск, на пересечении улиц Комсомольская-Гагарина	66-58-0116002:122	Земли населённых пунктов	-
56	Свердловская область, г. Первоуральск	66-58-0116002:333	Земли населённых пунктов	-
57	Свердловская обл., г. Первоуральск, ул. Трудотранспортная-Московский тракт (участок дороги №2)	66-58-0000000:1619	Земли населённых пунктов	-
58	Свердловская, г. Первоуральск, ЛЭП-110 кВ Первоуральск-Хромник	66-58-0116002:125	Земли населённых пунктов	-
59	Свердловская, г. Первоуральск, ЛЭП-110 кВ Первоуральск-Хромник	66-58-0116002:132	Земли населённых пунктов	-
60	Свердловская	66-58-0116002:169	Земли населённых пунктов	-

	улица Фрунзе, дом 29а			
20	Свердловская область, г. Первоуральск, ул. Фрунзе, д. 35а	66-58-0119004:103	Земли населённых пунктов	Чибирев Валерий Григорьевич
21	Российская Федерация, Свердловская область, городской округ Первоуральск, город Первоуральск, улица Фрунзе, 31	66-58-0119004:485	Земли населённых пунктов	Овцова Надежда Владимировна
22	Свердловская область, г. Первоуральск, ул. Фрунзе, д. 39	66-58-0119004:132	Земли населённых пунктов	Андреева Галина Андреевна
23	Свердловская область, г. Первоуральск, ул. Фрунзе, д. 25	66-58-0119004:106	Земли населённых пунктов	Хасанов Денис Нагимович, Данилов Станислав Владимирович
24	Свердловская область, г. Первоуральск, ул. Фрунзе, д. 37	66-58-0119004:469	Земли населённых пунктов	Тихонова Оксана Анатольевна
25	Свердловская область, г. Первоуральск, ул. Фрунзе, д. 23	66-58-0119004:51	Земли населённых пунктов	Кунина Галина Николаевна
26	Свердловская область, г. Первоуральск, ул. Фрунзе, д. 35	66-58-0119004:13	Земли населённых пунктов	Баранов Дмитрий Владимирович
27	Свердловская область, г. Первоуральск, ул. Фрунзе, д. 21	66-58-0119004:10	Земли населённых пунктов	Горкунова Светлана Владимировна
28	Свердловская область, г. Первоуральск, ул. Фрунзе, д. 27	66-58-0119004:11	Земли населённых пунктов	Юшкова Татьяна Викторовна, Юшков Александр Николаевич
29	Свердловская область, г. Первоуральск, ул. Фрунзе, д. 51	66-58-0119004:486	Земли населённых пунктов	Некрасов Юрий Иванович
30	Свердловская область, г. Первоуральск, ул. Фрунзе, д. 29	66-58-0119004:425	Земли населённых пунктов	Артемова Валентина Леонидовна
31	Свердловская обл., г. Первоуральск, ул. Фрунзе, д. 1а	66-58-0119004:464	Земли населённых пунктов	Зенков Денис Олегович, Канкарова Надежда Олеговна
32	Свердловская область, город Первоуральск, улица Калинина	66-58-0120007:1060	Земли населённых пунктов	АО «Первоуральский новотрубный завод»

	кристалл №19, участок 51			
44	Свердловская область, г. Первоуральск, в 50 метрах на северо-запад от Первомайского железнодорожного переезда, Потребительский кооператив Садоводческое товарищество «Оранжевый кристалл №19», участок 50	66-58-0116003:13	Земли населённых пунктов	Бакуков Вадим Викторович
45	Свердловская область, г. Первоуральск, в 50 метрах на северо-запад от Первомайского железнодорожного переезда, Потребительский кооператив Садоводческое товарищество «Оранжевый кристалл №19», участок 3	66-58-0116003:31	Земли населённых пунктов	Лохов Борис Фёдорович
46	Свердловская область, г. Первоуральск, в 50 метрах на северо-запад от Первомайского железнодорожного переезда, Потребительский кооператив Садоводческое товарищество «Оранжевый кристалл №19», участок 2	66-58-0116003:30	Земли населённых пунктов	Волокова Елена Геннадьевна
47	Свердловская область, г. Первоуральск, в 50 метрах на северо-запад от Первомайского железнодорожного переезда, Потребительский кооператив Садоводческое товарищество «Оранжевый кристалл №19», участок 52	66-58-0116003:35	Земли населённых пунктов	Бискаев Алексей Иванович

	область, г. Первоуральск, ул. Урицкого		населенных пунктов	
61	Свердловская область, г. Первоуральск, ул. Комсомольская	66-58-0116002:568	Земли населенных пунктов	-
62	Свердловская область, г. Первоуральск, ул. Комсомольская	66-58-0116002:567	Земли населенных пунктов	-
63	Свердловская область, г. Первоуральск Обл.	66-58-0116002:431	Земли населенных пунктов	-
64	Свердловская, г. Первоуральск, ЛЭП-110 кВ Первоуральск- Хромник	66-58-0116002:126	Земли населенных пунктов	-
65	Свердловская, г. Первоуральск, ЛЭП-110 кВ Первоуральск- Хромник	66-58-0116002:127	Земли населенных пунктов	-
66	Свердловская область, г. Первоуральск	66-58-0116002:118	Земли населенных пунктов	-
67	Свердловская область, г. Первоуральск, ул. Фрунзе, д.49	66-58-0119004:62	Земли населенных пунктов	-
68	Свердловская область, г. Первоуральск, ул. Фрунзе, д. 33	66-58-0119004:74	Земли населенных пунктов	-
69	сведения отсутствуют	66-58-0116002:622	-	-
70	Российская Федерация, Свердловская область, городской округ Первоуральск, город Первоуральск, улица Фрунзе, 31А	66-58-0119004:484	Земли населенных пунктов	Овцов/Александр Михайлович

4

Администрация городского округа Первоуральск,  
адрес: Свердловская область, г. Первоуральск, ул. Советская, 1;  
время приема: согласно графику по предварительной записи  
(по тел. (3439) 64-60-64 (доб. 301, либо 306)

(адрес, по которому заинтересованные лица могут ознакомиться с поступившим  
ходатайством об установлении публичного сервитута и прилагаемым к нему  
описанием местоположения границ публичного сервитута, время приема)

	83			
33	Свердловская обл., г. Первоуральск, ул. Торговая, д. 1	66-58-0116002:16	Земли населённых пунктов	Старцева Любовь Ивановна
34	Свердловская область, г. Первоуральск, в 50 метрах на северо-запад от Первомайского железнодорожного переезда, Потребительский кооператив Садоводческое товарищество «Оранжевый кристалл №19», участок 4	66-58-0116003:17	Земли населённых пунктов	Потребительский кооператив Садоводческое товарищество «Оранжевый кристалл №19»
35	Свердловская область, г. Первоуральск, в 50 метрах на северо-запад от Первомайского железнодорожного переезда, Потребительский кооператив Садоводческое товарищество «Оранжевый кристалл №19», участок 4	66-58-0116003:57	Земли населённых пунктов	Муфалов Талгат Любимович
36	Российская Федерация, Свердловская область, городской округ Первоуральск, город Первоуральск, улица Калинина, 78	66-58-0119001:212	Земли населённых пунктов	Галлямов Сергей Фанильевич, Галлямов Олег Фанильевич
37	Свердловская область, г. Первоуральск, ул. Фрунзе, д. 37а	66-58-0119004:104	Земли населённых пунктов	Мальцева Марина Николаевна
38	Российская Федерация, Свердловская область, городской округ Первоуральск, город Первоуральск, улица Калинина, 74А	66-58-0119001:211	Земли населённых пунктов	Коткин Сергей Дмитриевич
39	Российская	66-58-0119001:41	Земли населённых пунктов	Дроздова Людмила

	товарищество «Оранжевый кристалл №19», участок 8			
48	Свердловская область, г. Первоуральск, в 50 метрах на северо-запад от Первомайского железнодорожного переезда, Потребительский кооператив Садоводческое товарищество «Оранжевый кристалл №19», участок 52	66-58-0116003:15	Земли населённых пунктов	Томашева Людмила Ивановна
49	Свердловская область, г. Первоуральск, в 50 метрах на северо-запад от Первомайского железнодорожного переезда, Потребительский кооператив Садоводческое товарищество «Оранжевый кристалл №19», участок 7	66-58-0116003:34	Земли населённых пунктов	Суслова Юлия Раифовна
50	Свердловская область, г. Первоуральск, в 50 метрах на северо-запад от Первомайского железнодорожного переезда, Потребительский кооператив Садоводческое товарищество «Оранжевый кристалл №19», участок 53	66-58-0116003:16	Земли населённых пунктов	Кошарова Ираида Александровна
51	Свердловская область, г. Первоуральск, в 50 метрах на северо-запад от Первомайского железнодорожного переезда, Потребительский кооператив Садоводческое товарищество «Оранжевый кристалл №19», участок 52	66-58-0116003:29	Земли населённых пунктов	Фадин Юрий Витальевич

	заинтересованных лиц для ознакомления с поступившим ходатайством об установлении публичного сервитута (адрес, по которому заинтересованные лица могут ознакомиться с поступившим ходатайством об установлении публичного сервитута и прилагаемым к нему описанием местоположения границ публичного сервитута, время приема заинтересованных лиц для ознакомления с поступившим ходатайством об установлении публичного сервитута)			
5	Публичное акционерное общество «Т Плюс», адрес: г. Екатеринбург, пр. Ленина, 38, <a href="https://www.tplusgroup.ru/">https://www.tplusgroup.ru/</a> , эл. почта: <a href="mailto:Valentina.Panacheva@tplusgroup.ru">Valentina.Panacheva@tplusgroup.ru</a> , тел.: 359-15-14. В течение 30 дней со дня опубликования данного сообщения в порядке, установленном для официального опубликования (обнародования) правовых актов поселения, городского округа, по месту нахождения земельного участка и (или) земель, в отношении которых подано указанное ходатайство (муниципального района в случае, если такие земельный участок и (или) земли расположены на межселенной территории) (адрес, по которому заинтересованные лица могут подать заявления об учете прав на земельные участки, а также срок подачи указанных заявлений)			
6	<a href="http://www.pravdm.ru">http://www.pravdm.ru</a>  (официальные сайты в информационно - телекоммуникационной сети «Интернет», на которых размещается сообщение о поступившем ходатайстве об установлении публичного сервитута)			
7	Дополнительно по всем запросам можно обращаться в организацию-исполнителя работ: Московская область, Красногорский район, автодорога «Балтия», территория 26 км бизнес-центр «Рига-ленд», строение 3, офис 506 тел.: +7(495)980-59-08			
8	Графическое описание местоположения границ публичного сервитута, а также перечень координат характерных точек этих границ прилагается к сообщению (описание местоположения границ публичного сервитута)			



