



№ 28 (2237)

ДИАЛОГ

Издаётся с 1997 года

16
апреля
2021 г.

Полевская городская общественно-политическая газета

ГЛАВА ПОЛЕВСКОГО ГОРОДСКОГО ОКРУГА ПОСТАНОВЛЕНИЕ

от 09.04.2021 № 318

О назначении публичных слушаний по обсуждению документации по планировке территории земельного участка с кадастровым номером 66:59:0203002:498 в поселке Зеленый Лог Полевского городского округа

В соответствии со статьями 5.1, 45, 46 Градостроительного кодекса Российской Федерации, решением Думы Полевского городского округа от 15.07.2020 № 302 «Об организации и проведении общественных обсуждений или публичных слушаний по вопросам градостроительной деятельности на территории Полевского городского округа», статьями 12 и 14 Правил землепользования и застройки Полевского городского округа, утвержденных решением Думы Полевского городского округа от 16.12.2016 № 600 (в редакции от 27.07.2017 № 684, от 01.02.2018 № 56, от 22.03.2018 № 66, от 27.09.2018 № 109, от 09.10.2020 № 328), в целях обеспечения участия населения Полевского городского округа в решении вопроса местного значения

ПОСТАНОВЛЯЮ:

1. Назначить публичные слушания по обсуждению документации по планировке территории земельного участка с кадастровым номером 66:59:0203002:498 в поселке Зеленый Лог Полевского городского округа (далее – Проект).

2. Провести публичные слушания 06 мая 2021 года в 17:00 часов по адресу: Свердловская область, город Полевской, село Курганово, улица Ленина, дом 70 (Дом Культуры села Курганово).

3. Отделу архитектуры и градостроительства Администрации Полевского городского округа (Власова А.В.):

1) разместить проект и информационные материалы по теме публичных слушаний на официальном сайте Администрации Полевского городского округа (<http://polevsk.midural.ru>) не позднее 19 апреля 2021 года;

2) организовать экспозицию Проекта, выносимого на публичные слушания, по адресу: Свердловская область, город Полевской, улица Ленина, дом 2 (отдел архитектуры и градостроительства Администрации Полевского городского округа) не позднее 19 апреля 2021 года и по 05 мая 2021 года с 15:00 до 17:00 часов;

3) осуществлять прием заявок от физических и юридических лиц для участия в публичных слушаниях с правом выступления, внесения предложений и рекомендаций по выносимому на публичные слушания вопросу с 19 апреля 2021 года по 05 мая 2021 года по адресу: Свердловская область, город Полевской, улица Ленина, дом 2, кабинет № 6 (отдел архитектуры и градостроительства Администрации Полевского городского округа) в рабочее время;

4) установить, что регистрация участников публичных слушаний с указанием фамилии, имени, отчества, почтового адреса производится при наличии паспорта гражданина Российской Федерации либо иного документа, удостоверяющего личность гражданина, проживающего на территории Полевского городского округа, либо являющегося правообладателем земельного участка и (или) объектов капитального строительства, находящихся на территории Полевского городского округа, начинается не менее чем за 30 минут до начала публичных слушаний и заканчивается за 5 минут до их начала;

5) установить, что для участия в публичных слушаниях, внесения предложений и замечаний необходимо иметь документ, удостоверяющий личность;

6) опубликовать результаты публичных слушаний в виде заключения в газете «Диалог» и разместить на официальном сайте Администрации Полевского городского округа в сети «Интернет» (<http://polevsk.midural.ru>) 14 мая 2021 года.

4. Ответственность за подготовку и проведение публичных слушаний возложить на отдел архитектуры и градостроительства Администрации Полевского городского округа (Власова А.В.), главу территориального управления села Курганово Администрации Полевского городского округа (Семенов В.С.).

5. Контроль за исполнением настоящего постановления возложить на первого заместителя Главы Администрации Полевского городского округа Федюнина А.В.

6. Опубликовать настоящее постановление в газете «Диалог», на ОФИЦИАЛЬНОМ ИНТЕРНЕТ-ПОРТАЛЕ ПРАВОВОЙ ИНФОРМАЦИИ ПОЛЕВСКОГО ГОРОДСКОГО ОКРУГА (polevskiy-pravo.rf) и разместить на официальном сайте Администрации Полевского городского округа в сети «Интернет» (<http://polevsk.midural.ru>) 16 апреля 2021 года.

Глава Полевского городского округа К.С. Поспелов

ГЛАВА ПОЛЕВСКОГО ГОРОДСКОГО ОКРУГА ПОСТАНОВЛЕНИЕ

от 09.04.2021 № 319

О назначении публичных слушаний по обсуждению проекта решения Думы Полевского городского округа «Об утверждении правил благоустройства территории Полевского городского округа»

В соответствии с Федеральным законом от 06 октября 2003 года № 131-ФЗ «Об общих принципах организации местного самоуправления в Российской Федерации», решением Думы Полевского городского округа от 15.07.2020 № 302 «Об организации и проведении общественных обсуждений или публичных слушаний по вопросам градостроительной деятельности на территории Полевского городского округа», в целях обеспечения участия населения Полевского городского округа в решении вопроса местного значения

ПОСТАНОВЛЯЮ:

1. Назначить 11 мая 2021 года в 16:00 публичные слушания по обсуждению проекта решения Думы Полевского городского округа «Об утверждении правил благоустройства территории Полевского городского округа» (далее – проект).

2. Местом проведения публичных слушаний определить здание Администрации Полевского городского округа, расположенное по адресу: Свердловская область, город Полевской, улица Свердлова, дом 19.

3. Юридическому отделу Администрации Полевского городского округа (Рябухина А.В.):

1) разместить проект на официальном сайте Администрации Полевского городского округа в сети «Интернет» (<http://polevsk.midural.ru>) 23 апреля 2021 года;

2) организовать экспозицию проекта, выносимого на публичные слушания, по адресу: Свердловская область, город Полевской, улица Свердлова, дом 19, кабинет № 27 (юридический отдел Администрации Полевского городского округа) с 23 апреля 2021 года и по 10 мая 2021 года;

3) во время экспозиции проекта осуществлять консультирование посетителей экспозиции в рабочие дни с 15:00 до 17:00 часов;

4) осуществлять прием заявок от физических и юридических лиц для участия в публичных слушаниях с правом выступления, внесения предложений и рекомендаций по выносимому на публичные слушания вопросу с 23 апреля 2021 года по 10 мая 2021 года по адресу: Свердловская область, город Полевской, улица Свердлова, дом 19, кабинет № 27 (юридический отдел Администрации Полевского городского округа) в рабочее время;

5) установить, что регистрация участников публичных слушаний с указанием фамилии, имени, отчества, почтового адреса производится при наличии паспорта гражданина Российской Федерации либо иного документа, удостоверяющего личность гражданина, проживающего на территории Полевского городского округа, и начинается не менее чем за 30 минут до начала публичных слушаний и заканчивается за 5 минут до их начала;

6) установить, что для участия в публичных слушаниях, внесения предложений и замечаний необходимо иметь документ, удостоверяющий личность;

7) опубликовать результаты публичных слушаний в виде заключения в газете «Диалог» и разместить на официальном сайте Администрации Полевского городского округа в сети «Интернет» (<http://polevsk.midural.ru>) 21 мая 2021 года.

4. Ответственность за подготовку и проведение публичных слушаний возложить на юридический отдел Администрации Полевского городского округа (Рябухина А.В.).

5. Контроль за исполнением настоящего постановления оставляю за собой.

6. Опубликовать настоящее постановление в газете «Диалог», на ОФИЦИАЛЬНОМ ИНТЕРНЕТ-ПОРТАЛЕ ПРАВОВОЙ ИНФОРМАЦИИ ПОЛЕВСКОГО ГОРОДСКОГО ОКРУГА (polevskiy-pravo.rf) и разместить на официальном сайте Администрации Полевского городского округа в сети «Интернет» (<http://polevsk.midural.ru>) 16 апреля 2021 года.

Глава Полевского городского округа К.С. Поспелов

ГЛАВА ПОЛЕВСКОГО ГОРОДСКОГО ОКРУГА ПОСТАНОВЛЕНИЕ

от 13.04.2021 № 324

О назначении публичных слушаний по обсуждению вопроса о предоставлении разрешения на отклонение от предельных параметров разрешенного строительства, реконструкции объекта капитального строительства на территории Полевского городского округа по адресу: Свердловская область, город Полевской, улица Литейщиков, дом 22

В соответствии со статьями 5.1, 39, 40 Градостроительного кодекса Российской Федерации, решением Думы Полевского городского округа от 15.07.2020 № 302 «Об организации и проведении общественных обсуждений или публичных слушаний по вопросам градостроительной деятельности на территории Полевского городского округа», статьями 12, 15, 16 Правил землепользования и застройки Полевского городского округа, утвержденных решением Думы Полевского городского округа от 16.12.2016 № 600 (в редакции от 27.07.2017 № 684, от 01.02.2018 № 56, от 22.03.2018 № 66, от 27.09.2018 № 109, от 09.10.2020 № 328), постановлением Администрации Полевского городского округа от 18.12.2014 № 676-ПА «Об утверждении Административного регламента предоставления муниципальной услуги «Предоставление разрешения на отклонение от предельных параметров разрешенного строительства, реконструкции объекта капитального строительства на территории Полевского городского округа» (в редакции от 08.06.2016 № 875, от 04.08.2016 № 284-ПА), в целях обеспечения участия населения Полевского городского округа в решении вопроса местного значения

ПОСТАНОВЛЯЮ

1. Назначить 30 апреля 2021 года в 16:00 публичные слушания по вопросу о предоставлении разрешения на отклонение от предельных параметров разрешенного строительства, реконструкции объекта капитального строительства на территории Полевского городского округа по адресу: Свердловская область, город Полевской, улица Литейщиков, дом 22.

2. Местом проведения публичных слушаний определить здание Администрации Полевского городского округа, расположенное по адресу: Свердловская область, город Полевской, улица Свердлова, дом 19.

3. Отделу архитектуры и градостроительства Администрации Полевского городского округа (Власова А.В.):

1) разместить проект и информационные материалы по теме публичных слушаний на официальном сайте Администрации Полевского городского округа в сети «Интернет» (<http://polevsk.midural.ru>) не позднее 19 апреля 2021 года;

2) организовать экспозицию проекта, выносимого на публичные слушания, по адресу: Свердловская область, город Полевской, улица Ленина, дом 2, кабинет № 6 (отдел архитектуры и градостроительства Администрации Полевского городского округа) не позднее 19 апреля 2021 года и по 29 апреля 2021 года с 15:00 до 17:00 часов;

3) осуществлять прием заявок от физических и юридических лиц для участия в публичных слушаниях с правом выступления, внесения предложений и рекомендаций по выносимому на публичные слушания вопросам с 19 апреля 2021 года по 29 апреля 2021 года по адресу: Свердловская область, город Полевской, улица Ленина, дом 2, кабинет № 6 в рабочее время;

4) установить, что регистрация участников публичных слушаний с указанием фамилии, имени, отчества, почтового адреса производится при наличии паспорта гражданина Российской Федерации либо иного документа, удостоверяющего личность гражданина, проживающего на территории Полевского городского округа, либо являющегося правообладателем земельного участка и (или) объектов капитального строительства, находящихся на территории Полевского городского округа, начинается не менее чем за 30 минут до начала публичных слушаний и заканчивается за 5 минут до их начала;

5) установить, что для участия в публичных слушаниях, внесения предложений и замечаний необходимо иметь документ, удостоверяющий личность;

6) опубликовать результаты публичных слушаний в виде заключения в газете «Диалог» и разместить на официальном сайте Администрации Полевского городского округа в сети «Интернет» (<http://polevsk.midural.ru>) 07 мая 2021 года.

4. Ответственность за подготовку и проведение публичных слушаний возложить на отдел архитектуры и градостроительства Администрации Полевского городского округа (Власова А.В.), исполнение организационно-технических функций во время проведения публичных слушаний – на контрольно-организационный отдел Администрации Полевского городского округа (Измистьева И.В.).

5. Контроль за исполнением настоящего постановления возложить на первого заместителя Главы Администрации Полевского городского округа Федюнина А.В.

6. Опубликовать настоящее постановление в газете «Диалог», на ОФИЦИАЛЬНОМ ИНТЕРНЕТ-ПОРТАЛЕ ПРАВОВОЙ ИНФОРМАЦИИ ПОЛЕВСКОГО ГОРОДСКОГО ОКРУГА (polevskiy-pravo.rf) и разместить на официальном сайте Администрации Полевского городского округа в сети «Интернет» (<http://polevsk.midural.ru>) 16 апреля 2021 года.

Глава Полевского городского округа К.С. Поспелов

АДМИНИСТРАЦИЯ ПОЛЕВСКОГО ГОРОДСКОГО ОКРУГА
ПОСТАНОВЛЕНИЕ

от 12.04.2021 № 209-ПА

Об утверждении документации по планировке территории (проекта
межевания с проведением инженерно-геодезических изысканий
жилых кварталов в границах улиц г. Полевской)

В соответствии со статьями 41, 43, 45 и 46 Градостроительного кодекса Российской Федерации, статьей 16 Федерального закона от 06 октября 2003 года № 131-ФЗ «Об общих принципах организации местного самоуправления в Российской Федерации», Генеральным планом Полевского городского округа, утвержденным решением Думы Полевского городского округа от 04.12.2012 № 601 (в редакции от 27.02.2020 № 249), Правилами землепользования и застройки Полевского городского округа, утвержденными решением Думы Полевского городского округа от 16.12.2016 № 600 (в редакции от 27.07.2017 № 684, от 01.02.2018 № 56, от 22.03.2018 № 66, от 27.09.2018 № 109, от 09.10.2020 № 328), на основании постановления Главы Полевского городского округа от 28.10.2020 № 1119 «О принятии решения о подготовке документации по планировке территории земельных участков под многоквартирными жилыми домами на территории Полевского городского округа», на основании результатов публичных слушаний, состоявшихся 12 марта 2021 года в здании Администрации Полевского городского округа, Администрация Полевского городского округа

ПОСТАНОВЛЯЕТ:

1. Утвердить документацию по планировке территории (проект межевания с проведением инженерно-геодезических изысканий жилых кварталов в границах улиц г. Полевской) (прилагается).
2. Контроль за исполнением настоящего постановления возложить на первого заместителя Главы Администрации Полевского городского округа Федюнина А.В.
3. Опубликовать настоящее постановление в газете «Диалог», на ОФИЦИАЛЬНОМ ИНТЕРНЕТ-ПОРТАЛЕ ПРАВОВОЙ ИНФОРМАЦИИ ПОЛЕВСКОГО ГОРОДСКОГО ОКРУГА (polevsk-pravo.rf) и разместить на официальном сайте Администрации Полевского городского округа в сети «Интернет» (<http://polevsk.midural.ru>).

Глава Полевского городского округа К.С. Поспелов

УТВЕРЖДЕНА
постановлением Администрации
Полевского городского округа
от 12.04.2021 № 209-ПА
«Об утверждении документации
по планировке территории
(проекта межевания с проведением
инженерно-геодезических изысканий
жилых кварталов в границах улиц г. Полевской)»

ДОКУМЕНТАЦИЯ
ПО ПЛАНИРОВКЕ ТЕРРИТОРИИ
(ПРОЕКТ МЕЖЕВАНИЯ С ПРОВЕДЕНИЕМ
ИНЖЕНЕРНО-ГЕОДЕЗИЧЕСКИХ ИЗЫСКАНИЙ ЖИЛЫХ
КВАРТАЛОВ В ГРАНИЦАХ УЛИЦ Г. ПОЛЕВСКОЙ)

ДОКУМЕНТАЦИЯ
ПО ПЛАНИРОВКЕ ТЕРРИТОРИИ
(ПРОЕКТ МЕЖЕВАНИЯ С ПРОВЕДЕНИЕМ
ИНЖЕНЕРНО-ГЕОДЕЗИЧЕСКИХ ИЗЫСКАНИЙ ЖИЛЫХ КВАРТАЛОВ В ГРАНИЦАХ УЛИЦ
Г. ПОЛЕВСКОЙ)

ШИФР: 19R/20

ТОМ 1
Основная (утверждаемая) часть
Текстовая часть

Заказчик: Орган местного самоуправления Администрация Полевского городского округа
Директор _____ Е. П. Левашов

2021

СОСТАВ ДОКУМЕНТАЦИИ

| № п/п | Наименование | Масштаб |
|---|--|---------|
| 1 | 2 | 3 |
| ТОМ 1 | | |
| Проект межевания территории | | |
| Основная (утверждаемая) часть | | |
| | Текстовая часть | |
| | Графическая часть | |
| Лист 1.1 | Чертеж межевания территории (Ул. Карла Маркса д. 5, 7, 9, 9А; Ул. 2-ой Микрорайон д. 3, 4, 5, 6, 7, 9, 10, 13) | 1:1 000 |
| Лист 1.2 | Чертеж межевания территории (Ул. Бажова д. 1, 3, 5, 7, 11, 12, 14) | 1:1 000 |
| Лист 1.3 | Чертеж межевания территории (Ул. Бажова 2) | 1:1 000 |
| Лист 1.4 | Чертеж межевания территории (Ул. Розы Люксембург д. 87, 89, 91, 93) | 1:1 000 |
| Лист 1.5 | Чертеж межевания территории (Ул. Розы Люксембург д. 102, 104, 106) | 1:1 000 |
| Лист 1.6 | Чертеж межевания территории (Ул. Черемушки д. 1, 6, 5, 10, 15, 18) | 1:1 000 |
| Лист 1.7 | Чертеж межевания территории (Ул. Степана Разина д. 24, 26) | 1:1 000 |
| Лист 1.8 | Чертеж межевания территории (Ул. Бажова д. 18, 20, 22) | 1:1 000 |
| Лист 1.9 | Чертеж межевания территории (Ул. Володарского д. 55, 55а, 57) | 1:1 000 |
| ТОМ 2 | | |
| Материалы по обоснованию проекта межевания территории | | |
| | Графическая часть | |
| Лист 2.1 | Границы существующих земельных участков, границы зон с особыми условиями использования территорий, местоположение существующих объектов капитального строительства, границы особо охраняемых природных территорий, границы территорий объектов культурного наследия (Ул. Карла Маркса д. 5, 7, 9, 9А; Ул. 2-ой Микрорайон д. 3, 4, 5, 6, 7, 9, 10, 13) | 1:1 000 |
| Лист 2.3 | Границы существующих земельных участков, границы зон с особыми условиями использования территорий, местоположение существующих объектов капитального строительства, границы особо охраняемых природных территорий, границы территорий объектов культурного наследия (Ул. Бажова 2) | 1:1 000 |

СОДЕРЖАНИЕ (ТЕКСТОВАЯ ЧАСТЬ)

| | | |
|---|---|----|
| | ВВЕДЕНИЕ | 7 |
| | ИСХОДНЫЕ ДАННЫЕ | 8 |
| 1 | Характеристика проектируемой территории | 8 |
| 2 | Зоны с особыми условиями использования территории | 9 |
| 3 | Перечень и сведения о площади образуемых земельных участков, в том числе возможные способы их образования. Вид разрешенного использования образуемых земельных участков | 10 |
| 4 | Перечень и сведения о площади образуемых земельных участков, которые будут отнесены к территориям общего пользования или имуществу общего пользования, в том числе в отношении которых предполагаются резервирование и (или) изъятие для государственных или муниципальных нужд | 16 |
| 5 | Координаты образуемых земельных участков | 17 |
| 6 | Сведения о границах территории, в отношении которой утвержден проект межевания | 21 |

СОСТАВ ИСПОЛНИТЕЛЕЙ

| № п/п | Должность | ФИО | Подпись |
|-------|------------|----------------|---------|
| 1 | 2 | 3 | 4 |
| 1 | ГИП | Левашова Д. С. | |
| 2 | Разработал | Федякова А.А. | |

Документация по межеванию территории разработана в соответствии с Генеральным планом Полевского городского округа Свердловской области, действующими техническими регламентами, Градостроительным и Земельным кодексами Российской Федерации, Правилами землепользования и застройки Полевского городского округа, а также техническим заданием.

ВВЕДЕНИЕ

Проект межевания территорий, расположенных в границах г. Полевского Свердловской области, разработан ООО МПК «РЕСУРС» на основании муниципального контракта № 37/20 от 20.10.2020 года.

Заказчик: Орган местного самоуправления Администрация Полевского городского округа.
Основанием для разработки документации является Постановление главы Полевского городского округа «О принятии решения о подготовке документации по планировке территории земельных участков под многоквартирными жилыми домами на территории Полевского городского округа» от 28.10.2020 № 1119.

При разработке проекта межевания территории использованы следующие нормативно-технические документы и законодательные акты:

Градостроительный кодекс Российской Федерации;
Земельный кодекс Российской Федерации;
Федеральный закон от 13.07.2015 № 218-ФЗ (ред. от 13.07.2020) «О государственной регистрации недвижимости»;

Федеральный закон от 20.03.2011 № 41-ФЗ (ред. от 26.07.2017) «О внесении изменений в Градостроительный кодекс Российской Федерации и отдельные законодательные акты Российской Федерации в части вопросов территориального планирования»;

Федеральный закон от 22.07.2008 № 123-ФЗ (ред. от 27.12.2018) «Технический регламент о требованиях пожарной безопасности»;

Федеральный закон от 10.01.2002 № 7-ФЗ «Об охране окружающей среды»;
СП 42.13330.2016. «Свод правил. Градостроительство. Планировка и застройка городских и сельских поселений. Актуализированная редакция СНиП 2.07.01-89*» (утв. Приказом Минстроя России от 30.12.2016 № 1034/пр) (ред. от 19.12.2019).

Проект межевания территории состоит из основной части, которая подлежит утверждению, и материалов по обоснованию принятых в проекте межевания решений.

Проект межевания территории подготовлен в соответствии с системой координат, используемой для ведения Единого государственного реестра недвижимости.

Установленная система координат – МСК-66.

ИСХОДНЫЕ ДАННЫЕ

1. Утвержденная градостроительная документация:
Генеральный план Полевского городского округа Свердловской области, утвержден решением Думы Полевского городского округа четвертого созыва от 04.12.2012 № 601;

Правила землепользования и застройки Полевского городского округа, утвержденные решением Думы Полевского городского округа четвертого созыва от 16.12.2016 № 600.

3. Постановление главы Полевского городского округа «О принятии решения о подготовке документации по планировке территории земельных участков под многоквартирными жилыми домами на территории Полевского городского округа» от 28.10.2020 № 1119.

4. Топографическая съемка, масштаба 1:1000, выполненная ООО МПК «Ресурс» в 2020 году.

5. Сведения Федерального государственного бюджетного учреждения «Федеральная кадастровая палата Федеральной службы государственной регистрации, кадастра и картографии» по Свердловской области: кадастровые планы территорий.

1. Характеристика проектируемой территории

Проектируемые участки расположены в Свердловской области, г. Полевской.
Границы проектирования установлены в Техническом задании на разработку документации.

Таблица № 1

| № границы проектирования | № п/п | Адрес объекта | Площадь участка, м² | Номер кадастрового квартала |
|--------------------------|-------|--------------------------|---------------------|-----------------------------|
| 1 | 1 | Ул. Карла Маркса, 9А | 84325 | 66:59:0102005 |
| | 2 | Ул. Карла Маркса, 9 | | |
| | 3 | Ул. Карла Маркса, 7 | | |
| | 4 | Ул. Карла Маркса, 5 | | |
| | 5 | Ул. 2-ой Микрорайон, 4 | | |
| | 6 | Ул. 2-ой Микрорайон, 3 | | |
| | 7 | Ул. 2-ой Микрорайон, 5 | | |
| | 8 | Ул. 2-ой Микрорайон, 6 | | |
| | 9 | Ул. 2-ой Микрорайон, 7 | | |
| | 10 | Ул. 2-ой Микрорайон, 13 | | |
| | 11 | Ул. 2-ой Микрорайон, 10 | | |
| | 12 | Ул. 2-ой Микрорайон, 9 | | |
| 2 | 13 | Ул. Бажова, 14 | 9378 | 66:59: 0102005 |
| | 14 | Ул. Бажова, 12 | | |
| 3 | 15 | Ул. Бажова, 11 | 13191 | 66:59:0102018 |
| | 16 | Ул. Бажова, 7 | | |
| | 17 | Ул. Бажова, 5 | | |
| 4 | 18 | Ул. Бажова, 3 | 9268 | 66:59:0102018 |
| | 19 | Ул. Бажова, 1 | | |
| 5 | 20 | Ул. Бажова, 2 | 7463 | 66:59:0102020 |
| 6 | 21 | Ул. Розы Люксембург, 87 | 17475 | 66:59:0101014 |
| | 22 | Ул. Розы Люксембург, 89 | | |
| | 23 | Ул. Розы Люксембург, 91 | | |
| | 24 | Ул. Розы Люксембург, 93 | | |
| 7 | 25 | Ул. Розы Люксембург, 102 | 12528 | 66:59:0101015 |
| | 26 | Ул. Розы Люксембург, 106 | | |
| | 27 | Ул. Розы Люксембург, 104 | | |

| | | | | |
|----|----|------------------------|-------|---------------|
| 8 | 28 | ул. Черемушки, 1 | 29219 | 66:59:0101013 |
| | 29 | ул. Черемушки, 6 | | |
| | 30 | ул. Черемушки, 5 | | |
| | 31 | ул. Черемушки, 10 | | |
| | 32 | ул. Черемушки, 15 | | |
| 9 | 33 | ул. Черемушки, 18 | 4712 | 66:59:0101013 |
| 10 | 34 | Ул. Степана Разина, 24 | 9973 | 66:59:0101008 |
| | 35 | Ул. Степана Разина, 26 | | |
| 11 | 36 | Ул. Бажова, 22 | 8163 | 66:59:0102010 |
| | 37 | Ул. Бажова, 20 | | |
| | 38 | Ул. Бажова, 18 | | |
| 12 | 39 | Ул. Володарского 55а | 18117 | 66:59:0102011 |
| | 40 | Ул. Володарского 55 | | |
| | 41 | Ул. Володарского 57 | | |

2. Зоны с особыми условиями использования территории

В соответствии со статьей 1 Градостроительного кодекса Российской Федерации зонами с особыми условиями использования территорий называются охранные, санитарно-защитные зоны, зоны охраны объектов культурного наследия (памятников истории и культуры) народов Российской Федерации, водоохранные зоны, зоны санитарной охраны источников питьевого и хозяйственно-бытового водоснабжения, зоны охраняемых объектов, иные зоны, устанавливаемые в соответствии с законодательством Российской Федерации.

На проектируемой территории территориальными подразделениями федеральных органов исполнительной власти установлены границы зон с особыми условиями использования территории (границы ЗОУиТ приняты согласно данным ЕГРН):

- Водоохранная зона;
- Прибрежная защитная полоса.

На проектируемой территории согласно письму Министерства Управления государственной охраны объектов культурного наследия Свердловской области, отсутствуют объекты культурного наследия федерального, регионального и местного значения.

На проектируемой территории согласно письму Министерства природных ресурсов и экологии Свердловской области, особо охраняемые природные территории областного значения отсутствуют.

3. Перечень и сведения о площади образуемых земельных участков, в том числе возможные способы их образования. Вид разрешенного использования образуемых земельных участков

Таблица № 2

Ведомость образуемых земельных участков

| № дома на чертеже | № земельного участка | Адрес | Вид разрешенного использования | Возможные способы образования ЗУ | Площадь участка, м² | Категория земель |
|-------------------|----------------------|-------------------------|-----------------------------------|--|---------------------|--------------------------|
| 1 | :ЗУ1 | Ул. Карла Маркса, 9А | 2.5 Среднеэтажная жилая застройка | Образование ЗУ из земель, находящихся в государственной или муниципальной собственности (кад. кв. 66:59:0102005) | 3224 | Земли населенных пунктов |
| 2 | :ЗУ2 | Ул. Карла Маркса, 9 | 2.5 Среднеэтажная жилая застройка | Образование ЗУ из земель, находящихся в государственной или муниципальной собственности (кад. кв. 66:59:0102005) | 3100 | Земли населенных пунктов |
| 3 | :ЗУ3 | Ул. Карла Маркса, 7 | 2.5 Среднеэтажная жилая застройка | Образование ЗУ из земель, находящихся в государственной или муниципальной собственности (кад. кв. 66:59:0102005) | 1366 | Земли населенных пунктов |
| 4 | :ЗУ4 | Ул. Карла Маркса, 5 | 2.5 Среднеэтажная жилая застройка | Образование ЗУ из земель, находящихся в государственной или муниципальной собственности (кад. кв. 66:59:0102005) | 1404 | Земли населенных пунктов |
| 5 | :ЗУ5 | Ул. 2-ой Микрорайон, 4 | 2.5 Среднеэтажная жилая застройка | Образование ЗУ из земель, находящихся в государственной или муниципальной собственности (кад. кв. 66:59:0102005) | 4984 | Земли населенных пунктов |
| 6 | :ЗУ6 | Ул. 2-ой Микрорайон, 3 | 2.5 Среднеэтажная жилая застройка | Образование ЗУ из земель, находящихся в государственной или муниципальной собственности (кад. кв. 66:59:0102005) | 6727 | Земли населенных пунктов |
| 7 | :ЗУ7 | Ул. 2-ой Микрорайон, 5 | 2.5 Среднеэтажная жилая застройка | Образование ЗУ из земель, находящихся в государственной или муниципальной собственности (кад. кв. 66:59:0102005) | 5205 | Земли населенных пунктов |
| 8 | :ЗУ8 | Ул. 2-ой Микрорайон, 6 | 2.5 Среднеэтажная жилая застройка | Образование ЗУ из земель, находящихся в государственной или муниципальной собственности (кад. кв. 66:59:0102005) | 11521 | Земли населенных пунктов |
| 9 | :ЗУ9 | Ул. 2-ой Микрорайон, 7 | 2.5 Среднеэтажная жилая застройка | Образование ЗУ из земель, находящихся в государственной или муниципальной собственности (кад. кв. 66:59:0102005) | 3236 | Земли населенных пунктов |
| 10 | :ЗУ10 | Ул. 2-ой Микрорайон, 13 | 2.5 Среднеэтажная жилая застройка | Образование ЗУ из земель, находящихся в государственной или муниципальной собственности (кад. кв. 66:59:0102005) | 7205 | Земли населенных пунктов |
| 11 | :ЗУ11 | Ул. 2-ой Микрорайон, 10 | 2.5 Среднеэтажная жилая застройка | Образование ЗУ из земель, находящихся в государственной или муниципальной собственности (кад. кв. 66:59:0102005) | 9858 | Земли населенных пунктов |
| 12 | :ЗУ12 | Ул. 2-ой Микрорайон, 9 | 2.5 Среднеэтажная жилая застройка | Образование ЗУ из земель, находящихся в государственной или муниципальной собственности (кад. кв. 66:59:0102005) | 2210 | Земли населенных пунктов |
| 13 | :ЗУ13 | Ул. Бажова, 14 | 2.5 Среднеэтажная жилая застройка | Образование ЗУ из земель, находящихся в государственной или муниципальной собственности (кад. кв. 66:59:0102010) | 3936 | Земли населенных пунктов |
| 14 | :ЗУ14 | Ул. Бажова, 12 | 2.5 Среднеэтажная жилая застройка | Образование ЗУ из земель, находящихся в государственной или муниципальной собственности (кад. кв. 66:59:0102010) | 3617 | Земли населенных пунктов |
| 15 | :ЗУ15 | Ул. Бажова, 11 | 2.5 Среднеэтажная жилая застройка | Образование ЗУ из земель, находящихся в государственной или муниципальной собственности (кад. кв. 66:59:0102018) | 5174 | Земли населенных пунктов |
| 16 | :ЗУ16 | Ул. Бажова, 7 | 2.5 Среднеэтажная жилая застройка | Образование ЗУ из земель, находящихся в государственной или муниципальной собственности (кад. кв. 66:59:0102018) | 2299 | Земли населенных пунктов |

| | | | | | | |
|----|-------|------------------------------------|-----------------------------------|--|------|--------------------------|
| 17 | :ЗУ17 | Ул. Бажова, 5 | 2.5 Среднеэтажная жилая застройка | Образование ЗУ из земель, находящихся в государственной или муниципальной собственности (кад. кв. 66:59:0102018) | 2754 | Земли населенных пунктов |
| 18 | :ЗУ18 | Ул. Бажова, 3 | 2.5 Среднеэтажная жилая застройка | Образование ЗУ из земель, находящихся в государственной или муниципальной собственности (кад. кв. 66:59:0102018) | 3508 | Земли населенных пунктов |
| 19 | :ЗУ19 | Ул. Бажова, 1 | 2.5 Среднеэтажная жилая застройка | Образование ЗУ из земель, находящихся в государственной или муниципальной собственности (кад. кв. 66:59:0102018) | 2908 | Земли населенных пунктов |
| 20 | :ЗУ20 | Ул. Бажова, 2 | 2.5 Среднеэтажная жилая застройка | Образование ЗУ из земель, находящихся в государственной или муниципальной собственности (кад. кв. 66:59:0102020) | 4625 | Земли населенных пунктов |
| 21 | :ЗУ21 | Ул. Розы Люксембург, 87 | 2.5 Среднеэтажная жилая застройка | Образование ЗУ из земель, находящихся в государственной или муниципальной собственности (кад. кв. 66:59:0101014) | 2446 | Земли населенных пунктов |
| 22 | :ЗУ22 | Ул. Розы Люксембург, 89 | 2.5 Среднеэтажная жилая застройка | Образование ЗУ из земель, находящихся в государственной или муниципальной собственности (кад. кв. 66:59:0101014) | 2885 | Земли населенных пунктов |
| 23 | :ЗУ23 | Ул. Розы Люксембург, 91 | 2.5 Среднеэтажная жилая застройка | Образование ЗУ из земель, находящихся в государственной или муниципальной собственности (кад. кв. 66:59:0101014) | 2634 | Земли населенных пунктов |
| 24 | :ЗУ24 | Ул. Розы Люксембург, 93 | 2.5 Среднеэтажная жилая застройка | Образование ЗУ из земель, находящихся в государственной или муниципальной собственности (кад. кв. 66:59:0101014) | 5047 | Земли населенных пунктов |
| 25 | :ЗУ25 | Ул. Розы Люксембург, 102 | 2.5 Среднеэтажная жилая застройка | Образование ЗУ из земель, находящихся в государственной или муниципальной собственности (кад. кв. 66:59:0101015) | 3134 | Земли населенных пунктов |
| 26 | :ЗУ26 | Ул. Розы Люксембург, 106 | 2.5 Среднеэтажная жилая застройка | Образование ЗУ из земель, находящихся в государственной или муниципальной собственности (кад. кв. 66:59:0101015) | 2830 | Земли населенных пунктов |
| 27 | :ЗУ27 | Ул. Розы Люксембург, 104 | 2.5 Среднеэтажная жилая застройка | Образование ЗУ из земель, находящихся в государственной или муниципальной собственности (кад. кв. 66:59:0101015) | 3002 | Земли населенных пунктов |
| 28 | :ЗУ28 | Ул. Черемушки, 1 | 2.5 Среднеэтажная жилая застройка | Образование ЗУ из земель, находящихся в государственной или муниципальной собственности (кад. кв. 66:59:0101013) | 4763 | Земли населенных пунктов |
| 29 | :ЗУ29 | Ул. Черемушки, 6 | 2.5 Среднеэтажная жилая застройка | Образование ЗУ из земель, находящихся в государственной или муниципальной собственности (кад. кв. 66:59:0101013) | 2241 | Земли населенных пунктов |
| 30 | :ЗУ30 | Ул. Черемушки, 5 | 2.5 Среднеэтажная жилая застройка | Образование ЗУ из земель, находящихся в государственной или муниципальной собственности (кад. кв. 66:59:0101013) | 4021 | Земли населенных пунктов |
| 31 | :ЗУ31 | Ул. Черемушки, 10 | 2.5 Среднеэтажная жилая застройка | Образование ЗУ из земель, находящихся в государственной или муниципальной собственности (кад. кв. 66:59:0101013) | 5461 | Земли населенных пунктов |
| 32 | :ЗУ32 | Ул. Черемушки, 15 | 2.5 Среднеэтажная жилая застройка | Образование ЗУ из земель, находящихся в государственной или муниципальной собственности (кад. кв. 66:59:0101013) | 4245 | Земли населенных пунктов |
| 33 | :ЗУ33 | Ул. Черемушки, 18 | 2.5 Среднеэтажная жилая застройка | Образование ЗУ из земель, находящихся в государственной или муниципальной собственности (кад. кв. 66:59:0101013) | 3131 | Земли населенных пунктов |
| – | :ЗУ34 | Свердловская область, г. Полевской | 12.0.1 Улично-дорожная сеть | Образование ЗУ из земель, находящихся в государственной или муниципальной собственности (кад. кв. 66:59:0101013) | 557 | Земли населенных пунктов |
| 34 | :ЗУ35 | Ул. Степана Разина, 24 | 2.5 Среднеэтажная жилая застройка | Образование ЗУ из земель, находящихся в государственной или муниципальной собственности (кад. кв. 66:59:0101008) | 4688 | Земли населенных пунктов |
| 35 | :ЗУ36 | Ул. Степана Разина, 26 | 2.5 Среднеэтажная жилая застройка | Образование ЗУ из земель, находящихся в государственной или муниципальной собственности (кад. кв. 66:59:0101008) | 2513 | Земли населенных пунктов |
| 36 | :ЗУ37 | Ул. Бажова, 22 | 2.5 Среднеэтажная жилая застройка | Образование ЗУ из земель, находящихся в государственной или муниципальной собственности (кад. кв. 66:59:0102010) | 1944 | Земли населенных пунктов |
| 37 | :ЗУ38 | Ул. Бажова, 20 | 2.5 Среднеэтажная жилая застройка | Образование ЗУ из земель, находящихся в государственной или муниципальной собственности (кад. кв. 66:59:0102010) | 1986 | Земли населенных пунктов |
| 38 | :ЗУ39 | Ул. Бажова, 18 | 2.5 Среднеэтажная жилая застройка | Образование ЗУ из земель, находящихся в государственной или муниципальной собственности (кад. кв. 66:59:0102010) | 1537 | Земли населенных пунктов |
| 39 | :ЗУ40 | Ул. Володарского 55а | 2.5 Среднеэтажная жилая застройка | Образование ЗУ из земель, находящихся в государственной или муниципальной собственности (кад. кв. 66:59:0102011) | 7438 | Земли населенных пунктов |
| 40 | :ЗУ41 | Ул. Володарского 55 | 2.5 Среднеэтажная жилая застройка | Образование ЗУ из земель, находящихся в государственной или муниципальной собственности (кад. кв. 66:59:0102011) | 4185 | Земли населенных пунктов |
| 41 | :ЗУ42 | Ул. Володарского 57 | 2.5 Среднеэтажная жилая застройка | Образование ЗУ из земель, находящихся в государственной или муниципальной собственности (кад. кв. 66:59:0102011) | 2501 | Земли населенных пунктов |

Для образуемых земельных участков устанавливается вид разрешенного использования в соответствии с Правилами землепользования и застройки Полевского городского округа, утвержденными решением Думы Полевского городского округа четвертого созыва от 16.12.2016 № 600.

4. Перечень и сведения о площади образуемых земельных участков, которые будут отнесены к территориям общего пользования или имуществу общего пользования, в том числе в отношении которых предполагаются резервирование и (или) изъятие для государственных или муниципальных нужд

К территориям общего пользования относятся территории, которыми беспрепятственно пользуется неограниченный круг лиц (в том числе улицы, проезды, тротуары общего пользования, скверы).

Таблица № 3

Ведомость образуемых земельных участков, которые будут отнесены к территориям общего пользования или имуществу общего пользования

| № дома на чертеже | № земельного участка | Адрес | Вид разрешенного использования | Возможные способы образования ЗУ | Площадь участка, м² | Категория земель |
|-------------------|----------------------|------------------------------------|--------------------------------|--|---------------------|--------------------------|
| 1 | 2 | 3 | 4 | 5 | 6 | 7 |
| – | :ЗУ34 | Свердловская область, г. Полевской | 12.0.1 Улично-дорожная сеть | Образование ЗУ из земель, находящихся в государственной или муниципальной собственности (кад. кв. 66:59:0101013) | 557 | Земли населенных пунктов |

5. Координаты образуемых земельных участков

Таблица № 4

Ведомость координат поворотных точек образуемых земельных участков

| № точки | X | Y | 7 | 346499.08 | 1507233.17 | 1 | 347196.81 | 1506772.53 |
|---------|-----------|------------|-------|-----------|------------|-------|-----------|------------|
| :ЗУ1 | | | 8 | 346436.04 | 1507193.77 | 2 | 347157.62 | 1506748.51 |
| 1 | 346746.78 | 1507273.90 | 9 | 346450.47 | 1507170.22 | 3 | 347159.35 | 1506745.58 |
| 2 | 346726.34 | 1507261.13 | 10 | 346474.80 | 1507185.41 | 4 | 347151.49 | 1506740.90 |
| 3 | 346708.79 | 1507290.29 | 1 | 346502.69 | 1507139.89 | 5 | 347151.28 | 1506740.50 |
| 4 | 346706.23 | 1507288.45 | :ЗУ9 | | | 6 | 347149.59 | 1506739.42 |
| 5 | 346698.43 | 1507283.45 | 1 | 346441.90 | 1507184.21 | 7 | 347144.25 | 1506736.16 |
| 6 | 346689.71 | 1507277.36 | 2 | 346421.23 | 1507171.28 | 8 | 347165.55 | 1506701.70 |
| 7 | 346702.21 | 1507257.21 | 3 | 346457.72 | 1507111.69 | 9 | 347220.04 | 1506734.98 |
| 8 | 346696.84 | 1507253.88 | 4 | 346502.69 | 1507139.89 | 1 | 347196.81 | 1506772.53 |
| 9 | 346720.10 | 1507215.91 | 5 | 346474.80 | 1507185.41 | :ЗУ18 | | |
| 10 | 346789.14 | 1507258.35 | 6 | 346450.47 | 1507170.22 | 1 | 347281.12 | 1506632.80 |
| 11 | 346764.92 | 1507268.15 | 1 | 346441.90 | 1507184.21 | 2 | 347265.77 | 1506656.91 |
| 12 | 346763.56 | 1507269.90 | :ЗУ10 | | | 3 | 347237.50 | 1506639.58 |
| 1 | 346746.78 | 1507273.90 | 1 | 346408.75 | 1507182.69 | 4 | 347205.47 | 1506691.41 |
| :ЗУ2 | | | 2 | 346430.56 | 1507196.32 | 5 | 347181.13 | 1506676.49 |
| 1 | 346789.14 | 1507258.35 | 3 | 346377.79 | 1507282.48 | 6 | 347228.18 | 1506600.36 |
| 2 | 346786.09 | 1507263.43 | 4 | 346282.57 | 1507222.98 | 1 | 347281.12 | 1506632.80 |
| 3 | 346744.18 | 1507331.86 | 5 | 346297.97 | 1507197.88 | :ЗУ19 | | |
| 4 | 346700.14 | 1507304.34 | 6 | 346333.15 | 1507219.87 | 1 | 347274.98 | 1506700.56 |
| 5 | 346705.61 | 1507294.57 | 7 | 346357.01 | 1507180.92 | 2 | 347292.01 | 1506672.99 |
| 6 | 346708.79 | 1507290.29 | 8 | 346395.21 | 1507204.79 | 3 | 347265.77 | 1506656.91 |
| 7 | 346726.34 | 1507261.13 | 1 | 346408.75 | 1507182.69 | 4 | 347281.12 | 1506632.80 |
| 8 | 346746.78 | 1507273.90 | :ЗУ11 | | | 5 | 347335.80 | 1506666.32 |
| 9 | 346763.56 | 1507269.90 | 1 | 346297.97 | 1507197.88 | 6 | 347303.09 | 1506717.79 |
| 10 | 346764.92 | 1507268.15 | 2 | 346255.45 | 1507267.31 | 1 | 347274.98 | 1506700.56 |
| 1 | 346789.14 | 1507258.35 | 3 | 346223.71 | 1507247.49 | :ЗУ20 | | |
| :ЗУ3 | | | 4 | 346303.69 | 1507117.03 | 1 | 346731.55 | 1506642.56 |
| 1 | 346694.62 | 1507363.12 | 5 | 346408.75 | 1507182.69 | 2 | 346758.99 | 1506662.59 |
| 2 | 346722.18 | 1507318.12 | 6 | 346395.21 | 1507204.79 | 3 | 346753.89 | 1506662.31 |
| 3 | 346744.18 | 1507331.86 | 7 | 346357.01 | 1507180.92 | 4 | 346745.85 | 1506667.77 |
| 4 | 346716.73 | 1507376.68 | 8 | 346333.15 | 1507219.87 | 5 | 346699.94 | 1506741.57 |
| 1 | 346694.62 | 1507363.12 | 1 | 346297.97 | 1507197.88 | 6 | 346707.80 | 1506746.88 |
| :ЗУ4 | | | :ЗУ12 | | | 7 | 346678.64 | 1506794.66 |
| 1 | 346694.62 | 1507363.12 | 1 | 346260.85 | 1507270.68 | 8 | 346648.43 | 1506776.23 |
| 2 | 346716.73 | 1507376.68 | 2 | 346234.57 | 1507313.51 | 9 | 346728.40 | 1506646.07 |
| 3 | 346688.41 | 1507422.91 | 3 | 346197.20 | 1507290.74 | 1 | 346731.55 | 1506642.56 |
| 4 | 346666.41 | 1507409.17 | 4 | 346223.71 | 1507247.49 | :ЗУ21 | | |
| 1 | 346694.62 | 1507363.12 | 1 | 346260.85 | 1507270.68 | 1 | 352869.95 | 1512759.61 |
| :ЗУ5 | | | :ЗУ13 | | | 2 | 352938.19 | 1512737.54 |
| 1 | 346579.29 | 1507169.23 | 1 | 347225.30 | 1506830.41 | 3 | 352948.66 | 1512770.01 |
| 2 | 346597.03 | 1507140.26 | 2 | 347213.61 | 1506849.86 | 4 | 352880.44 | 1512792.06 |
| 3 | 346720.10 | 1507215.91 | 3 | 347187.33 | 1506890.36 | 1 | 352869.95 | 1512759.61 |
| 4 | 346701.80 | 1507245.79 | 4 | 347183.31 | 1506896.71 | :ЗУ22 | | |
| 1 | 346579.29 | 1507169.23 | 5 | 347177.86 | 1506905.31 | 1 | 352948.66 | 1512770.01 |
| :ЗУ6 | | | 6 | 347140.52 | 1506882.50 | 2 | 352953.08 | 1512783.70 |
| 1 | 346701.80 | 1507245.79 | 7 | 347187.23 | 1506807.16 | 3 | 352959.86 | 1512804.71 |
| 2 | 346696.84 | 1507253.88 | 1 | 347225.30 | 1506830.41 | 4 | 352961.55 | 1512808.11 |
| 3 | 346694.14 | 1507252.20 | :ЗУ14 | | | 5 | 352892.80 | 1512830.34 |
| 4 | 346689.16 | 1507260.23 | 1 | 347187.23 | 1506807.16 | 6 | 352880.44 | 1512792.06 |
| 5 | 346633.57 | 1507351.29 | 2 | 347140.52 | 1506882.50 | 1 | 352948.66 | 1512770.01 |
| 6 | 346551.65 | 1507300.09 | 3 | 347127.74 | 1506874.70 | :ЗУ23 | | |
| 7 | 346566.22 | 1507276.31 | 4 | 347105.17 | 1506860.63 | 1 | 352961.55 | 1512808.11 |
| 8 | 346613.72 | 1507305.37 | 5 | 347153.01 | 1506786.26 | 2 | 352963.29 | 1512811.61 |
| 9 | 346664.49 | 1507222.48 | 1 | 347187.23 | 1506807.16 | 3 | 352972.82 | 1512840.14 |
| 1 | 346701.80 | 1507245.79 | :ЗУ15 | | | 4 | 352975.38 | 1512847.81 |
| :ЗУ7 | | | 1 | 347241.15 | 1506799.71 | 5 | 352956.66 | 1512853.86 |
| 1 | 346617.27 | 1507192.96 | 2 | 347264.42 | 1506762.08 | 6 | 352954.11 | 1512846.19 |
| 2 | 346551.65 | 1507300.09 | 3 | 347325.99 | 1506799.68 | 7 | 352903.24 | 1512862.64 |
| 3 | 346531.22 | 1507287.32 | 4 | 347333.11 | 1506787.51 | 8 | 352892.80 | 1512830.34 |
| 4 | 346534.95 | 1507241.63 | 5 | 347337.40 | 1506790.22 | 1 | 352961.55 | 1512808.11 |
| 5 | 346579.29 | 1507169.23 | 6 | 347361.92 | 1506805.21 | :ЗУ24 | | |
| 1 | 346617.27 | 1507192.96 | 7 | 347331.80 | 1506855.27 | 1 | 352954.11 | 1512846.19 |
| :ЗУ8 | | | 1 | 347241.15 | 1506799.71 | 2 | 352956.66 | 1512853.86 |
| 1 | 346502.69 | 1507139.89 | :ЗУ16 | | | 3 | 352966.02 | 1512850.84 |
| 2 | 346457.72 | 1507111.69 | 1 | 347241.15 | 1506799.71 | 4 | 352978.49 | 1512888.43 |
| 3 | 346448.23 | 1507085.35 | 2 | 347196.81 | 1506772.53 | 5 | 352950.50 | 1512897.73 |
| 4 | 346464.50 | 1507058.80 | 3 | 347220.04 | 1506734.98 | 6 | 352964.51 | 1512939.96 |
| 5 | 346576.18 | 1507127.44 | 4 | 347264.42 | 1506762.08 | 7 | 352969.24 | 1512955.53 |
| 6 | 346513.38 | 1507229.97 | 1 | 347241.15 | 1506799.71 | 8 | 352936.66 | 1512966.06 |
| | | | :ЗУ17 | | | 9 | 352903.24 | 1512862.64 |

| | | |
|-------|-----------|------------|
| 1 | 352954.11 | 1512846.19 |
| :ЗУ25 | | |
| 1 | 353069.36 | 1513147.34 |
| 2 | 353079.88 | 1513143.48 |
| 3 | 353127.39 | 1513185.23 |
| 4 | 353069.19 | 1513206.56 |
| 5 | 353027.80 | 1513169.54 |
| 6 | 353040.61 | 1513165.33 |
| 7 | 353058.18 | 1513159.44 |
| 1 | 353069.36 | 1513147.34 |
| :ЗУ26 | | |
| 1 | 353166.43 | 1513219.53 |
| 2 | 353108.96 | 1513240.59 |
| 3 | 353093.30 | 1513228.12 |
| 4 | 353069.19 | 1513206.56 |
| 5 | 353127.39 | 1513185.23 |
| 1 | 353166.43 | 1513219.53 |
| :ЗУ27 | | |
| 1 | 353209.61 | 1513257.47 |
| 2 | 353155.17 | 1513277.38 |
| 3 | 353108.96 | 1513240.59 |
| 4 | 353166.43 | 1513219.53 |
| 1 | 353209.61 | 1513257.47 |
| | | |
| 5 | 353192.28 | 1513247.83 |
| 6 | 353192.46 | 1513249.81 |
| 7 | 353190.47 | 1513250.00 |
| 8 | 353190.29 | 1513248.02 |
| 5 | 353192.28 | 1513247.83 |
| :ЗУ28 | | |
| 1 | 352844.81 | 1511798.96 |
| 2 | 352849.43 | 1511813.00 |
| 3 | 352855.28 | 1511829.45 |
| 4 | 352843.63 | 1511833.49 |
| 5 | 352854.36 | 1511865.52 |
| 6 | 352864.51 | 1511862.25 |
| 7 | 352866.24 | 1511867.13 |
| 8 | 352856.04 | 1511870.53 |
| 9 | 352802.13 | 1511888.50 |
| 10 | 352788.94 | 1511848.08 |
| 11 | 352780.38 | 1511850.87 |
| 12 | 352771.30 | 1511823.05 |
| 1 | 352844.81 | 1511798.96 |
| :ЗУ29 | | |
| 1 | 352802.13 | 1511888.50 |
| 2 | 352769.17 | 1511899.48 |
| 3 | 352746.65 | 1511831.13 |
| 4 | 352771.30 | 1511823.05 |
| 5 | 352780.38 | 1511850.87 |
| 6 | 352788.94 | 1511848.08 |
| 1 | 352802.13 | 1511888.50 |
| :ЗУ30 | | |
| 1 | 352870.54 | 1511870.81 |
| 2 | 352882.52 | 1511907.14 |
| 3 | 352884.39 | 1511912.81 |
| 4 | 352797.21 | 1511941.51 |

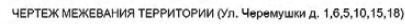
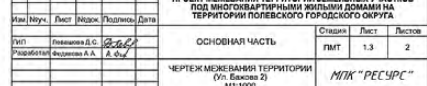
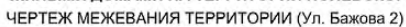

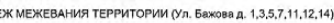
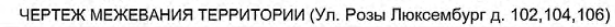
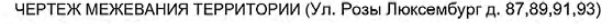
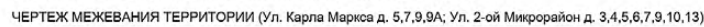
6. Сведения о границах территории, в отношении которой утвержден проект межевания


Таблица № 5

| № точки | X | Y |
|-----------|-----------|------------|
| Граница 1 | | |
| 1 | 346690.04 | 1507429.83 |
| 2 | 346659.56 | 1507410.78 |
| 3 | 346715.33 | 1507319.73 |
| 4 | 346674.33 | 1507294.11 |
| 5 | 346635.20 | 1507358.20 |
| 6 | 346419.75 | 1507223.56 |
| 7 | 346379.42 | 1507289.40 |
| 8 | 346289.64 | 1507233.29 |
| 9 | 346236.23 | 1507320.37 |
| 10 | 346189.97 | 1507292.19 |
| 11 | 346304.59 | 1507104.48 |
| 12 | 346410.22 | 1507170.22 |
| 13 | 346444.65 | 1507114.60 |
| 14 | 346437.66 | 1507086.28 |
| 15 | 346458.69 | 1507052.82 |
| 16 | 346796.76 | 1507262.37 |
| 17 | 346699.54 | 1507421.51 |
| 1 | 346690.04 | 1507429.83 |
| Граница 2 | | |
| 1 | 347179.46 | 1506912.15 |
| 2 | 347098.23 | 1506862.19 |
| 3 | 347151.44 | 1506779.44 |
| 4 | 347232.14 | 1506828.73 |
| 5 | 347217.85 | 1506852.51 |
| 6 | 347191.54 | 1506893.06 |
| 1 | 347179.46 | 1506912.15 |
| Граница 3 | | |
| 1 | 347333.49 | 1506862.17 |
| 2 | 347135.50 | 1506740.81 |
| 3 | 347163.91 | 1506694.84 |
| 4 | 347324.25 | 1506792.76 |

| | | |
|-----------|-----------|------------|
| 5 | 347331.41 | 1506780.52 |
| 6 | 347340.04 | 1506785.97 |
| 7 | 347368.76 | 1506803.53 |
| 1 | 347333.49 | 1506862.17 |
| Граница 4 | | |
| 1 | 347342.78 | 1506664.65 |
| 2 | 347304.36 | 1506725.11 |
| 3 | 347268.13 | 1506702.14 |
| 4 | 347283.79 | 1506676.79 |
| 5 | 347239.46 | 1506646.93 |
| 6 | 347206.76 | 1506698.74 |
| 7 | 347174.28 | 1506678.06 |
| 8 | 347227.79 | 1506591.48 |
| 1 | 347342.78 | 1506664.65 |
| Граница 5 | | |
| 1 | 346731.13 | 1506638.54 |
| 2 | 346764.78 | 1506663.11 |
| 3 | 346679.64 | 1506798.79 |
| 4 | 346640.89 | 1506775.13 |
| 5 | 346722.58 | 1506642.17 |
| 1 | 346731.13 | 1506638.54 |
| Граница 6 | | |
| 1 | 352853.54 | 1512747.42 |
| 2 | 352938.51 | 1512717.58 |
| 3 | 352980.23 | 1512840.15 |
| 4 | 352937.77 | 1512854.60 |
| 5 | 352974.25 | 1512962.74 |
| 6 | 352944.84 | 1512996.33 |
| 7 | 352930.26 | 1512977.79 |
| 1 | 352853.54 | 1512747.42 |
| Граница 7 | | |
| 1 | 353149.26 | 1513284.87 |
| 2 | 353222.04 | 1513258.20 |
| 3 | 353085.50 | 1513136.10 |

| | | |
|------------|-----------|------------|
| 4 | 353012.72 | 1513162.77 |
| 1 | 353149.26 | 1513284.87 |
| Граница 8 | | |
| 1 | 352740.49 | 1511827.89 |
| 2 | 352819.11 | 1512068.07 |
| 3 | 352928.97 | 1512032.06 |
| 4 | 352850.35 | 1511791.88 |
| 1 | 352740.49 | 1511827.89 |
| Граница 9 | | |
| 1 | 352950.80 | 1512108.88 |
| 2 | 352936.23 | 1512064.37 |
| 3 | 352840.62 | 1512095.70 |
| 4 | 352855.19 | 1512140.21 |
| 1 | 352950.80 | 1512108.88 |
| Граница 10 | | |
| 1 | 353049.62 | 1511278.30 |
| 2 | 353004.18 | 1511292.30 |
| 3 | 352939.67 | 1511095.78 |
| 4 | 352985.22 | 1511079.42 |
| 1 | 353049.62 | 1511278.30 |
| Граница 11 | | |
| 1 | 347522.90 | 1507003.12 |
| 2 | 347501.96 | 1507037.96 |
| 3 | 347331.09 | 1506932.23 |
| 4 | 347352.14 | 1506897.47 |
| 1 | 347522.90 | 1507003.12 |
| Граница 12 | | |
| 1 | 346836.32 | 1507666.05 |
| 2 | 346656.07 | 1507561.08 |
| 3 | 346704.62 | 1507475.04 |
| 4 | 346847.89 | 1507558.46 |
| 5 | 346819.28 | 1507610.95 |
| 6 | 346857.22 | 1507632.64 |
| 1 | 346836.32 | 1507666.05 |





УПРАВЛЕНИЕ МУНИЦИПАЛЬНЫМ ИМУЩЕСТВОМ ПОЛЕВСКОГО ГОРОДСКОГО ОКРУГА
Извещение о проведении открытого конкурса

1. Основание проведения конкурса:

Статья 161 Жилищного кодекса Российской Федерации.

Постановление Правительства РФ от 06.02.2006 № 75 «О порядке проведения органом местного самоуправления открытого конкурса по отбору управляющей организации для управления многоквартирным домом».

Постановление Главы Полевского городского округа от 13.12.2017 № 2298 «О проведении конкурсов по отбору управляющих организаций для управления многоквартирными домами».

2. Сведения об организаторе конкурса:

Орган местного самоуправления Управление муниципальным имуществом Полевского городского округа.

Место нахождения: город Полевской, Свердловская область, улица Ленина, 2.

Телефон: (34350) 5-32-06, 5-42-14, 4-03-74, факс (34350) 5-32-06.

Почтовый адрес: 623388, город Полевской, Свердловская область, улица Ленина, 2,

e-mail: umi.polevskoy@yandex.ru.

3. Характеристика объекта конкурса:

| Лот № | Адрес | Год постройки | Этажность | Кол-во квартир (комнат) | Жилая площадь, кв. м. | Площадь нежилых помещений, кв. м. | Площадь помещений общего пользования, кв. м. | Виды благоустройства | Серия и тип постройки | Кадастровый номер (при наличии) | Площадь земельного участка, кв. м. |
|-------|--|---------------|-----------|-------------------------|-----------------------|-----------------------------------|--|---|-----------------------|---------------------------------|------------------------------------|
| 1 | г. Полевской, микрорайон Черемушки, 1 | 1962 | 4 | 71 | 656,9 | 1157,02 | - | электроснабжение, центральное отопление, холодное водоснабжение, горячее водоснабжение, водоотведение | - | 66:59:0101015:2233 | - |
| 2 | г. Полевской, ул. Красноармейская, 85а | - | 1 | 5 | 87,9 | - | - | электроснабжение, холодное водоснабжение, централизованное горячее водоснабжение, централизованное отопление, водоотведение | - | - | - |
| 3 | г. Полевской, с. Мраморское, ул. 1 Мая, 23 | 1970 | 2 | 14 | 631,3 | 92,1 | 55,7 | холодное водоснабжение, горячее водоснабжение, водоотведение (выгребная яма), теплоснабжение, электроснабжение | - | 66:59:0206003:1363 | 11517 |

| | | | | | | | | | | | |
|---|---|------|---|----|-------|---|---|--|---|-------------------|---|
| 4 | г. Полевской, п. Станционный-Полевской, ул. Привокзальная, 1 | 1958 | 2 | 12 | 450,3 | - | - | теплоснабжение (печное), водоотведение (выгребная яма), электроснабжение | - | 66:59:0210001:609 | - |
| 5 | г. Полевской, п. Станционный-Полевской, пер. Железнодорожный, 4 | 1938 | 2 | 9 | 473,8 | - | - | теплоснабжение (печное), электроснабжение | - | 66:59:0210001:613 | - |
| 6 | г. Полевской, п. Зюзельский, ул. 4 Пятилетки, 16 | 1958 | 1 | 5 | 124,2 | - | - | холодное водоснабжение, горячее водоснабжение, водоотведение (выгребная яма), теплоснабжение (индивидуальное-общий газовый котел), электроснабжение, газоснабжение | - | 66:59:0207003:846 | - |

4. Наименование работ и услуг по содержанию и ремонту объекта конкурса, выполняемых (оказываемых) по договору управления многоквартирным домом:

Лот № 1 (г. Полевской, мкр. Черемушки, 1) — Приложение № 7 к Конкурсной документации.

Лот № 2 (г. Полевской, ул. Красноармейская, 85а) — Приложение № 8 к Конкурсной документации.

Лот № 3 (г. Полевской, с. Мраморское, ул. 1 Мая, 23) — Приложение № 9 к Конкурсной документации.

Лот № 4 (г. Полевской, пос. Ст.-Полевской, ул. Привокзальная, 1) — Приложение № 10 к Конкурсной документации.

Лот № 5 (г. Полевской, пос. Ст.-Полевской, пер. Железнодорожный, 4) — Приложение № 11 к Конкурсной документации.

Лот № 6 (г. Полевской, пос. Зюзельский, ул. 4 Пятилетки, 16) — Приложение № 12 к Конкурсной документации.

5. Размер платы за содержание и ремонт жилого помещения, руб./месяц (с НДС):

Лот № 1 (г. Полевской, мкр. Черемушки, 1) — 19,35 руб.

Лот № 2 (г. Полевской, ул. Красноармейская, 85а) — 19,87 руб.

Лот № 3 (г. Полевской, с. Мраморское, ул. 1 Мая, 23) — 17,14 руб.

Лот № 4 (г. Полевской, пос. Ст.-Полевской, ул. Привокзальная, 1) — 15,96 руб.

Лот № 5 (г. Полевской, пос. Ст.-Полевской, пер. Железнодорожный, 4) — 15,96 руб.

Лот № 6 (г. Полевской, пос. Зюзельский, ул. 4 Пятилетки, 16) — 14,63 руб.

6. Перечень коммунальных услуг, предоставляемых управляющей организацией:

Лот № 1 (г. Полевской, мкр. Черемушки, 1): отопление, холодное водоснабжение, горячее водоснабжение, водоотведение, электроснабжение, а также предоставление коммунальной услуги по обращению с твердыми коммунальными отходами, если собственниками не принято решение общего собрания собственников о заключении прямых договоров.

Лот № 2 (г. Полевской, ул. Красноармейская, 85а): теплоснабжение, холодное водоснабжение, горячее водоснабжение, водоотведение, электроснабжение, а также предоставление коммунальной услуги по обращению с твердыми коммунальными отходами, если собственниками не принято решение общего собрания собственников о заключении прямых договоров.

Лот № 3 (г. Полевской, с. Мраморское, ул. 1 Мая, 23): теплоснабжение, холодное водоснабжение, горячее водоснабжение, водоотведение (выгребная яма), электроснабжение, а также предоставление коммунальной услуги по обращению с твердыми коммунальными отходами, если собственниками не принято решение общего собрания собственников о заключении прямых договоров.

Лот № 4 (г. Полевской, пос. Ст.-Полевской, ул. Привокзальная, 1): теплоснабжение (печное), водоотведение (выгребная яма), электроснабжение, а также предоставление коммунальной услуги по обращению с твердыми коммунальными отходами, если собственниками не принято решение общего собрания собственников о заключении прямых договоров.

Лот № 5 (г. Полевской, пос. Ст.-Полевской, пер. Железнодорожный, 4): теплоснабжение (печное), электроснабжение, а также предоставление коммунальной услуги по обращению с твердыми коммунальными отходами, если собственниками не принято решение общего собрания собственников о заключении прямых договоров.

Лот № 6 (г. Полевской, пос. Зюзельский, ул. 4 Пятилетки, 16): холодное водоснабжение, горячее водоснабжение, водоотведение (выгребная яма), теплоснабжение (индивидуальное - общий газовый котел), электроснабжение, газоснабжение, а также предоставление коммунальной услуги по обращению с твердыми коммунальными отходами, если собственниками не принято решение общего собрания собственников о заключении прямых договоров.

7. Конкурсная документация размещена на официальном сайте Российской Федерации (www.torgi.gov.ru), сайте ОМС Управление муниципальным имуществом ПГО (www.umi-pgo.ru).

Срок, место и порядок предоставления конкурсной документации: в течение 2 рабочих дней с даты получения письменного заявления любого заинтересованного лица, поданного в ОМС Управление муниципальным имуществом ПГО по адресу: город Полевской, Свердловская область, улица Ленина, 2, кабинет 32.

Размер, порядок и сроки внесения платы, взимаемой организатором конкурса за предоставление конкурсной документации: плата не установлена.

8. Место, порядок и срок подачи заявок на участие в конкурсе: прием заявок на участие в конкурсе осуществляется по адресу: 623388, Свердловская область, город Полевской, улица Ленина, 2, кабинет 32 с 14.04.2021 года в рабочие дни (местного времени): пн.: с 08.00 до 18.00 часов; вт. – чт.: с 08.00 до 17.00 часов; пт.: с 08.00 до 16.00 часов (обеденный перерыв с 12:00 до 13:00).

Порядок предоставления заявок: в письменной форме, в запечатанном конверте с указанием наименования открытого конкурса и лота. Одно лицо вправе подать в отношении одного лота только одну заявку. Прием заявок на участие в конкурсе прекращается: **08:30 часов 14.05.2021 года**
Заявки, поданные позднее установленного срока не принимаются.
Контактное лицо по приему заявок: Бельш Ольга Владимировна, телефон (34350) 4-03-74.

9. Место, дата и время вскрытия конвертов с заявками на участие в конкурсе: город Полевской, Свердловская область, улица Ленина, 2, кабинет 32, 14 мая 2021 года в 08.30 часов местного времени.

Место, дата и время рассмотрения конкурсной комиссией заявок на участие в конкурсе: город Полевской, Свердловская область, улица Ленина, 2, кабинет 35, 21 мая 2021 года в 08.30 часов местного времени.

10. Место, дата и время проведения конкурса: город Полевской, Свердловская область, улица Ленина, 2 кабинет 35.

Лот № 1 – 25 мая 2021 года в 08.30 часов местного времени.

Лот № 2 – 25 мая 2021 года в 09.00 часов местного времени.

Лот № 3 – 25 мая 2021 года в 09.30 часов местного времени.

Лот № 4 – 25 мая 2021 года в 10.00 часов местного времени.

Лот № 5 – 25 мая 2021 года в 10.30 часов местного времени.

Лот № 6 – 25 мая 2021 года в 11.00 часов местного времени.

11. Размер обеспечения заявки на участие в конкурсе составляет 5 % размера платы за содержание и ремонт жилого помещения, умноженного на общую площадь жилых и нежилых помещений (за исключением помещений общего пользования) в многоквартирном доме:

Лот № 1 (г. Полевской, мкр. Черемушки, 1) – 1 754,97 руб.

Лот № 2 (г. Полевской, ул. Красноармейская, 85а) – 87,33 руб.

Лот № 3 (г. Полевской, с. Мраморское, ул. 1 Мая, 23) – 619,95 руб.

Лот № 4 (г. Полевской, пос. Ст.-Полевской, ул. Привокзальная, 1) – 359,34 руб.

Лот № 5 (г. Полевской, пос. Ст.-Полевской, пер. Железнодорожный, 4) – 378,09 руб.

Лот № 6 (г. Полевской, пос. Зюзельский, ул. 4 Пятилетки, 16) – 90,85 руб.

Реквизиты банковского счета для внесения денежных средств в качестве обеспечения заявки на участие в конкурсе:

Получатель: УФК по Свердловской области (ОМС Управление муниципальным имуществом ПГО) ИНН 6626021174, КПП 667901001
Банк получателя: Уральское ГУ Банка России // УФК по Свердловской области г. Екатеринбург БИК 016577551
Номер банковского счета 40102810645370000054
Казначейский счет 03100643000000016200
Назначение платежа: (ОМС Управление муниципальным имуществом ПГО л/счет № 05902230970) обеспечение заявки на участие в конкурсе, дата проведения конкурса, Лот № ____

УПРАВЛЕНИЕ МУНИЦИПАЛЬНЫМ ИМУЩЕСТВОМ ПОЛЕВСКОГО ГОРОДСКОГО ОКРУГА

Информационное сообщение об итогах аукциона по продаже муниципального имущества в электронной форме

Наименование продавца имущества: орган местного самоуправления Управление муниципальным имуществом Полевского городского округа.

Наименование имущества и иные позволяющие его индивидуализировать сведения (характеристика имущества): автомобиль ГАЗ3102 легковой седан, 2005 года изготовления, идентификационный номер (VIN) Х9631020051286917, номер двигателя 40620D-53062905, кузов № 31020050147409, цвет светло-серый, мощность двигателя 130,6 л.с. (96 кВт), рабочий объем двигателя 2285 куб. см., тип двигателя бензиновый, разрешенная максимальная масса 2000 кг., масса без нагрузки 1450 кг., организация-изготовитель ОАО «ГАЗ».

Дата и время начала торговой сессии: 06 апреля 2021 года в 09:00 часов (московское время).

Место проведения продажи (торговой сессии): <http://utp.sberbank-ast.ru/AP/>.

Цена сделки: 54 000 рублей.

Победитель: Белослудцев Алексей Владиславович.

Начальник управления С.Г.Яковлева

УПРАВЛЕНИЕ МУНИЦИПАЛЬНЫМ ИМУЩЕСТВОМ ПОЛЕВСКОГО ГОРОДСКОГО ОКРУГА

Информация об итогах аукциона по продаже нежилого помещения, назначенного на 15 апреля 2021 года

Наименование продавца имущества: орган местного самоуправления Управление муниципальным имуществом Полевского городского округа.

Наименование имущества и иные позволяющие его индивидуализировать сведения: нежилое помещение, расположенное по адресу: Свердловская область, город Полевской, село Курганово, улица Школьная, дом 7, помещения 31-38, общей площадью 86,7 кв.м., кадастровый номер: 66:59:0201002:1627. Год постройки здания – 1985.

Конструктивные элементы здания: наружные стены - шлакоблок; перегородки - кирпич; перекрытия - железобетонные плиты; полы - бетонные.

Санитарно-технические и электрические устройства: отопление - от местной котельной, водоснабжение, канализация и горячее водоснабжение - централизованное; электроснабжение - проводка скрытая.

Итоги: в соответствии с подпунктом а) пункта 44 Постановления Правительства РФ от 27.08.2012 № 860 «Об организации и проведении продажи государственного или муниципального имущества в электронной форме», в связи с отсутствием заявок на участие в аукционе, приняла решение признать аукцион несостоявшимся.

Начальник управления С.Г.Яковлева

УПРАВЛЕНИЕ МУНИЦИПАЛЬНЫМ ИМУЩЕСТВОМ ПОЛЕВСКОГО ГОРОДСКОГО ОКРУГА

Орган местного самоуправления
Управление муниципальным имуществом ПГО
Сообщает о результатах проведения открытого аукциона по продаже права на заключение договора аренды земельного участка

Наименование организатора торгов: Орган местного самоуправления Управление муниципальным имуществом Полевского городского округа.

Основание проведения аукциона: постановление Главы Полевского городского округа от 10.02.2021 №115 «О проведении аукциона, открытого по форме подачи предложений о цене, по составу участников, по продаже земельного участка, расположенного по адресу: Свердловская область, город Полевской, улица Белинского, район участка № 53» (в редакции от 20.02.2021 № 166).

Предмет торгов: Продажа земельного участка находящегося в государственной собственности, расположенного по адресу: Свердловская область, город Полевской, улица Белинского, район участка № 53, с кадастровым номером 66:59:0102004:281, с видом разрешенного использования – для огородничества, площадью 323 кв.м.

Земельный участок правами третьих лиц не обременен.

Результат торгов: в связи с подачей только одной заявки на участие в аукционе по окончании срока подачи заявок на участие, в соответствии с пунктом 14 статьи 39.12 Земельного кодекса Российской Федерации, Комиссия по проведению торгов по продаже муниципального имущества, земельных участков, находящихся в государственной или муниципальной собственности или права на заключение договоров аренды таких земельных участков, приняла решение: аукцион признается несостоявшимся. Организатору аукциона в течение десяти дней со дня рассмотрения указанной заявки необходимо направить заявителю три экземпляра подписанного проекта договора купли – продажи земельного участка. При этом договор купли – продажи заключается по начальной цене предмета аукциона.

Муниципальное автономное учреждение дополнительного образования
Полевского городского округа
«Центр развития творчества имени П. П. Бажова»

Утверждено наблюдательным советом
протокол №3 от 28.01.2021г.

ОТЧЕТ О РЕЗУЛЬТАТАХ ДЕЯТЕЛЬНОСТИ И ОБ ИСПОЛЬЗОВАНИИ
ЗАКРЕПЛЕННОГО ЗА НИМ МУНИЦИПАЛЬНОГО ИМУЩЕСТВА ЗА 2020 ГОД

Муниципальное автономное учреждение дополнительного образования
Полевского городского округа
«Центр развития творчества имени П. П. Бажова»
ОМС Управление образованием ПГО
(главный распорядитель бюджетных средств)

| № п/п | Наименование показателя | Единица измерения | Отчетные данные |
|---|-------------------------|---|-----------------|
| 1 | 2 | 3 | 4 |
| Раздел 1 «Общие сведения об образовательном учреждении» | | | |
| Полное официальное наименование учреждения | | Муниципальное автономное учреждение дополнительного образования Полевского городского округа «Центр развития творчества имени П. П. Бажова» | |
| Сокращенное наименование учреждения | | МАУДО ПГО «ЦРТ им. П. П. Бажова» | |
| Дата государственной регистрации | | 19.03.2015г. | |

| | | |
|---|---|--|
| ОГРН | | 1026601607713 |
| ИНН/КПП | | 6626009191/667901001 |
| Регистрирующий орган | | МРИ ФНС №25 по Свердловской области |
| Код по ОКПО | | 44652838 |
| Код по ОКВЭД | | 85.41 |
| 1 | Основные виды деятельности | <ul style="list-style-type: none">Дополнительное образование детей и взрослых.реализация дополнительных образовательных программ различной направленности: спортивно-технической, физкультурно-спортивной, художественной, культурологической, социально-педагогической;организация и проведение городских мероприятий художественно-эстетической и социально-значимой направленности для обучающихся образовательных учреждений;организация содержательного досуга детей и молодежи, проведение культурно-массовых мероприятий (концерты, выставки и т.п.);проведение методической работы с различными категориями педагогических работников;организация отдыха и оздоровления детей в каникулярное время в лагерях с дневным пребыванием детей, профильных лагерях;психолого-педагогическое сопровождение;организация работы с детьми с ограниченными возможностями здоровья;профориентационная работа;создание и обеспечение необходимых условий для личного развития, укрепления здоровья, профессионального самоопределения творческого труда учащихся;удовлетворение иных потребностей интересов учащихся, не противоречащих законодательству Российской Федерации, осуществляемых за пределами федеральных государственных образовательных стандартов и федеральных государственных требований, в том числе организация содержательного досуга и отдыха детей во внеурочное и в каникулярное время, в том числе путём организации оздоровительного лагеря дневного пребывания, культурно- массовая работа, информационно-методическая работа. |
| 2 | Иные виды деятельности, не являющиеся основными | <ol style="list-style-type: none">оказание дополнительных образовательных услуг.деятельность по содержанию и эксплуатации объектов движимого и недвижимого имущества, закрепленных за учреждением в установленном порядке |
| Перечень услуг (работ), которые оказываются потребителям за плату в случаях, предусмотренных нормативно-правовыми (правовыми) актами с указанием потребителей указанных услуг (работ) | | <ol style="list-style-type: none">изучение специальных дисциплин сверх часов и сверх программ, предусмотренных учебным планом;оказание посреднических, консультационных, информационных и маркетинговых услуг;реализация товаров, созданных (произведенных) организацией;безвозмездные поступления от физических и юридических лиц, в том числе гранты, премии, добровольные пожертвования;выпуск и реализация печатной и аудиовизуальной, фото- продукции, обучающих программ, информационных материалов;проведение и организация ярмарок-распродаж, выставок, семинаров, конференций, совещаний, олимпиад, конкурсов, культурно-массовых мероприятий;организация работы групп развития для детей дошкольного возраста;организация различных развивающих занятий: песочная терапия, методика интеллектуального развития, техника чтения и развитие речи;другие виды дополнительных образовательных услуг, согласованные с учредителями и не противоречащие образовательной деятельности;сдача в аренду имущества в порядке, установленном законодательством и настоящим уставом;осуществление копировальных и множительных работ;осуществление рекламной и издательско-полиграфической деятельности, реализация результатов данной деятельности;выполнение художественных, оформительских и дизайнерских работ;сдача лома и отходов, цветных, драгоценных металлов и других видов вторичного сырья;создание и использование интеллектуальных продуктов (полезных моделей, компьютерных программных продуктов);осуществление спортивной и физкультурно-оздоровительной деятельности;выполнение специальных работ по договорам;выполнение работ (услуг) по государственным и муниципальным контрактам;организация психолого-педагогической помощи различным категориям граждан;оказание информационных, экспертных, консультационных, аналитических, справочно-библиографических услуг;стажировка специалистов системы образования, организация стажировочной площадки;создание и передача научной (научно-методической) продукции, объектов интеллектуальной собственности;оказание услуг по демонстрации кино- и видеопленок для образовательных и научных целей;оказание арендаторам имущества, находящегося на балансе Учреждения, эксплуатационных, коммунальных и административно-хозяйственных услуг, услуг связи;торговля покупными товарами; оборудованием;долевое участие в деятельности других учреждений, организаций;ведение приносящих доход иных внебюджетных операций, непосредственно несвязанных с собственным производством предусмотренным Уставом продукцией, работ, услуг и с их реализацией. |

| | | | |
|---|---|---|--|
| 3 | Перечень разрешительных документов (с указанием номеров, даты выдачи и срока действия), на основании которых учреждение осуществляет деятельность | Лицензия на право ведения образовательной деятельности №14692 от 26.01.2012г. | |
| 4 | Количество штатных единиц на начало отчетного периода | Ед | 58,7 |
| | Количество штатных единиц на конец отчетного периода | Ед | 55,4 |
| | Причины изменения численности на конец отчетного периода | Сокращение шт.ед - 3,3 | |
| 5 | Средняя заработная плата сотрудников учреждения | Руб. | 23 412,36 |
| | В том числе: | | |
| | Средняя заработная плата основного персонала | Руб. | 40 771,50 |
| | Средняя заработная плата руководителя образовательного учреждения | Руб. | 37 788,42 |
| 6 | Количество вакансий на начало отчетного периода | | 0 |
| | Количество вакансий на конец отчетного периода | | 0 |
| * | Среднегодовая численность работников | Чел. | 43 |
| * | Состав наблюдательного совета (с указанием должностей, фамилий, имен, отчеств) | 1. Недоспелов Сергей Борисович (ООО «ГК» Уральский завод горячего цинкования», начальник отдела снабжения), председатель НС. 2. Соколова Светлана Викторовна, ведущий специалист ОМС Управления образованием ПГО – представитель учредителя. 3. Пузакова Наталья Сергеевна (УМИ ОМС ПГО, заместитель начальника), член НС. 4. Христолюбов Николай Николаевич (ООО «Электро ИН», директор), член НС. 5. Веденева Наталья Павловна (МАОУ ПГО «СОШ№8», учитель начальных классов), член НС. 6. Катаева Алена Флуровна (председатель родительского комитета ЦРТ) член НС 7. Ушакова Наталья Владимировна (педагог дополнительного образования МАУДО ПГО «ЦРТ им. П.П.Бажова») член НС. | |
| Раздел 2 «Результат деятельности образовательного учреждения» | | | |
| 1 | Изменение (увеличение, уменьшение) балансовой (остаточной) стоимости нефинансовых активов относительно предыдущего отчетного года | % | 5,2 % увеличение балансовой стоимости |
| 2 | Общая сумма выставленных требований в возмещение ущерба по недостаткам и хищениям материальных ценностей, денежных средств, а также от порчи материальных ценностей | рублей | 0 |
| 3 | Изменение (увеличение, уменьшение) дебиторской и кредиторской задолженности учреждения в разрезе поступлений (выплат), предусмотренных Планом финансово-хозяйственной деятельности учреждения (далее – План) относительно предыдущего отчетного года, с указанием причин образования просроченной кредиторской задолженности, а также дебиторской задолженности, нереальной к взысканию | процент | 35 % Увеличение кредиторской задолженности 4 % Увеличение дебиторской задолженности |
| 4 | Суммы доходов, полученных образовательным учреждением от оказания платных услуг (выполнения работ); | рублей | 501 039,94 |
| 5 | Цены (тарифы) на платные услуги (работы), оказываемые потребителям (в динамике в течение отчетного периода) | рублей | 160,00 |
| 6 | Общее количество потребителей, воспользовавшихся услугами (работами) учреждения | | 2982 |
| | В том числе: платными для потребителей | | 952 |
| 7 | Количество жалоб потребителей и принятые по результатам их рассмотрения меры | | нет |
| | Принятые меры по результатам рассмотрения жалоб | | |
| 8 | Информация о проверках деятельности учреждения, проведенных уполномоченными органами и организациями, с указанием тем проверок | 1. Отдел надзорной деятельности и профилактической работы ГО Ревда, ГО Дегтярск, Полевского городского округа УНД и ПР ГУ МЧС России по Свердловской области 11.02.2020г., «Соблюдение требований о пожарной безопасности» пункты предписаний по устранению нарушений выполнены частично ; 2. Финансовым управлением Администрации Полевского городского округа проведена плановая выездная проверка (Акт №1 от 10.02.2020). Период проверки: 2017-2018 годы с 01 января по 30 ноября 2019 г. Цель проверки: Проверка соблюдения бюджетного законодательства и иных нормативных правовых актов, регулирующих бюджетные правоотношения, полноты и достоверности отчетности. Нарушения выразились в неправомерном использовании бюджетных средств направленных на оплату труда, списание материальных запасов в нарушение установленного порядка, недостоверности бухгалтерской отчетности. Представление рассмотрено, нарушения выполнены, виновные должностные лица привлечены к дисциплинарной ответственности. | |

| | | | | | |
|---|---|------------|---------------|--------------------------|-------------------------|
| 9 | Показатели исполнения образовательным учреждением муниципального задания | | | | |
| Услуга 1 Реализация дополнительных образовательных программ | | | | | |
| | Доля детей, охваченных дополнительными образовательными программами от общего количества детей школьного возраста (от 5 до 18 лет) в Полевском городском округе | процент | 9 | | |
| | Уровень удовлетворенности потребителей, качеством оказанной муниципальной услуги | процент | 76 | | |
| | Число человеко-часов пребывания | Чел.ч | 218 470 | | |
| 10 | Общая сумма кассовых поступлений, всего, из них: | рублей | 26 140 186,94 | | |
| | Субсидии на выполнение муниципального задания | рублей | 20 581 320,00 | | |
| | Целевые субсидии | рублей | 4 973 845,11 | | |
| | Бюджетные инвестиции | рублей | | | |
| | От оказания учреждением платных услуг (выполнение работ) и иной приносящей доход деятельности | рублей | 585 021,83 | | |
| 11 | Сведения о кассовых выплатах, всего, из них: | рублей | 26 198 268,07 | | |
| | Оплата труда и начисления на выплаты по оплате труда, КОСГУ 210 | рублей | 21 684 102,14 | | |
| | Услуги связи, КОСГУ 221 | Рублей | 18 504,20 | | |
| | Транспортные услуги, КОСГУ 222 | Рублей | 2 970,00 | | |
| | Коммунальные услуги, КОСГУ 223 | Рублей | 768 549,17 | | |
| | Арендная плата за пользование имуществом, КОСГУ 224 | рублей | | | |
| | Работы, услуги по содержанию имущества, КОСГУ 225 | рублей | 2 007 825,93 | | |
| | Прочие услуги, КОСГУ 226 | рублей | 745 337,47 | | |
| | Прочие расходы, КОСГУ 290 | рублей | 29 958,89 | | |
| | Приобретение основных средств, КОСГУ 310 | рублей | 858 136,00 | | |
| | Приобретение нематериальных активов, КОСГУ 320 | рублей | | | |
| | Приобретение материальных запасов, КОСГУ 340 | рублей | 82 884,27 | | |
| | Раздел 3 « Об использовании имущества закрепленного за образовательным учреждением» | | | | |
| | | Показатели | Ед. изм | Начало отчетного периода | Конец отчетного периода |
| 1 | Балансовая стоимость недвижимого имущества, всего, из них: | Рублей | 2 962 534,74 | 2 962 534,74 | |
| 2 | Недвижимого имущества переданного в аренду | Рублей | 0 | 0 | |
| 3 | Недвижимого имущества переданного в безвозмездное пользование | Рублей | 0 | 0 | |
| 4 | Балансовая стоимость движимого имущества, всего, из них: | Рублей | 4 128 162,62 | 5 178 348,07 | |
| 5 | Движимого имущества переданного в аренду | Рублей | 0 | 0 | |
| 6 | Движимого имущества, переданного в безвозмездное пользование | Рублей | 0 | 0 | |
| 7 | Общая площадь объектов недвижимого имущества, всего, из них: | м² | 1684,90 | 1 684,90 | |
| 8 | Переданного в аренду | м² | 0 | 0 | |
| 9 | Переданного в безвозмездное пользование | м² | 0 | 0 | |
| 10 | Количество объектов недвижимого имущества, находящегося у учреждения на праве оперативного управления | | 4 | 4 | |
| 11 | Объем средств, полученных в отчетном году от распоряжения в установленном порядке имуществом | Рублей | 59 527,70 | | |
| 12 | Общая балансовая стоимость недвижимого имущества списанного учреждением в отчетном году | Рублей | 0 | | |
| 13 | Общая балансовая стоимость недвижимого имущества, приобретенного учреждением в отчетном году за счет средств, выделенных учреждению на указанные цели | Рублей | 0 | | |
| 14 | Общая балансовая стоимость недвижимого имущества, приобретенного учреждением в отчетном году за счет доходов, полученных от платных услуг и иной приносящей доход деятельности | Рублей | 0 | | |
| 15 | Общая балансовая стоимость особо ценного движимого имущества, находящегося у учреждения на праве оперативного управления | Рублей | 2 909 752,97 | | |
| 16 | Общая балансовая стоимость особо ценного движимого имущества приобретенного учреждением в отчетном году за счет средств, выделенных учреждению на указанные цели | Рублей | 156 938,00 | | |
| 17 | Общая балансовая стоимость особо ценного движимого имущества приобретенного учреждением в отчетном году за счет доходов, полученных от платных услуг и иной приносящей доход деятельности | Рублей | 0,00 | | |
| 18 | Общая балансовая стоимость особо ценного движимого имущества, списанного учреждением в отчетном году | Рублей | 11 958,00 | | |
| 19 | Дополнительные сведения об использовании имущества, закрепленного за автономным учреждением (представляются в соответствии с Правилами опубликования отчетов о деятельности автономного учреждения и об использовании закрепленного за ним имущества, утвержденными Постановлением Правительства Российской Федерации от 18 октября 2007г. № 684) | | | | |

И.О.Директора _____ Юрасева О.В.
Главный бухгалтер _____ Талашманова Л.А.