



№ 71 (2180)

ДИАЛОГ

Издаётся с 1997 года

18
сентября
2020 г.

Полевская городская общественно-политическая газета

ГЛАВА ПОЛЕВСКОГО ГОРОДСКОГО ОКРУГА ПОСТАНОВЛЕНИЕ

от 15.09.2020 № 911

О назначении публичных слушаний по обсуждению предоставления разрешения на отклонение от предельных параметров разрешенного строительства, реконструкции объекта капитального строительства на территории Полевского городского округа по адресам: Свердловская область, город Полевской, район Барановка, дом 22, Свердловская область, город Полевской, улица Революционная, дом 24

В соответствии со статьями 5.1, 39, 40 Градостроительного кодекса Российской Федерации, решением Думы Полевского городского округа от 15.07.2020 № 302 «Об организации и проведении общественных обсуждений или публичных слушаний по вопросам градостроительной деятельности на территории Полевского городского округа», статьями 12 и 16 Правил землепользования и застройки Полевского городского округа, утвержденных решением Думы Полевского городского округа от 16.12.2016 № 600 (в редакции от 27.07.2017 № 684, от 01.02.2018 № 56, от 22.03.2018 № 66, от 27.09.2018 № 109), постановлением Администрации Полевского городского округа от 18.12.2014 № 676-ПА «Об утверждении Административного регламента предоставления муниципальной услуги «Предоставление разрешения на отклонение от предельных параметров разрешенного строительства, реконструкции объекта капитального строительства на территории Полевского городского округа» (в редакции от 08.06.2016 № 875, от 04.08.2016 № 284-ПА), в целях обеспечения участия населения Полевского городского округа в решении вопроса местного значения

ПОСТАНОВЛЯЮ:

1. Назначить 01 октября 2020 года в 17:00 публичные слушания по вопросу предоставления разрешения на отклонение от предельных параметров разрешенного строительства, реконструкции объекта капитального строительства в отношении:

- 1) земельного участка с кадастровым номером 66:59:0102013:344, расположенного по адресу: Свердловская область, город Полевской, район Барановка, дом 22;
- 2) земельного участка с кадастровым номером 66:59:0102016:436, расположенного по адресу: Свердловская область, город Полевской, улица Революционная, дом 24.

2. Местом проведения публичных слушаний определить здание Администрации Полевского городского округа, расположенное по адресу: Свердловская область, город Полевской, улица Свердлова, дом 19.

3. Отделу архитектуры и градостроительства Администрации Полевского городского округа (Власова А.В.):

- 1) организовать экспозицию проекта, выносимого на публичные слушания, по адресу: город Полевской, улица Ленина, дом 2, кабинет № 6 (отдел архитектуры и градостроительства Администрации Полевского городского округа) не позднее 21 сентября 2020 года по 30 сентября 2020 года с 15:00 до 17:00 часов;
- 2) осуществлять прием заявок от физических и юридических лиц для участия в публичных слушаниях с правом выступления, внесения предложений и рекомендаций по выносимому на публичные слушания вопросу с 21 сентября 2020 года по 30 сентября 2020 года по адресу: город Полевской, улица Ленина, дом 2, кабинет № 6 (отдел архитектуры и градостроительства Администрации Полевского городского округа) в рабочее время;
- 3) установить, что регистрация участников публичных слушаний с указанием фамилии, имени, отчества, почтового адреса производится при наличии паспорта гражданина Российской Федерации либо иного документа, удостоверяющего личность гражданина, проживающего на территории Полевского городского округа, либо являющегося правообладателем земельного участка и (или) объектов капитального строительства, находящихся на территории Полевского городского округа, начинается не менее чем за 30 минут до начала публичных слушаний и заканчивается за 5 минут до их начала;
- 4) установить, что для участия в публичных слушаниях, внесения предложений и замечаний необходимо иметь документ, удостоверяющий личность;
- 5) опубликовать результаты публичных слушаний в виде заключения в газете «Диалог», на ОФИЦИАЛЬНОМ ИНТЕРНЕТ-ПОРТАЛЕ ПРАВОВОЙ ИНФОРМАЦИИ ПОЛЕВСКОГО ГОРОДСКОГО ОКРУГА (polevskoy-pravo.pf) и разместить на официальном сайте Администрации Полевского городского округа в сети «Интернет» (<http://polevsk.midural.ru>) 09 октября 2020 года.

4. Ответственность за подготовку и проведение публичных слушаний возложить на отдел архитектуры и градостроительства Администрации Полевского городского округа (Власова А.В.), исполнение организационно-технических функций во время проведения публичных слушаний – на контрольно-организационный отдел Администрации Полевского городского округа (Изметьева И.В.).

5. Контроль за исполнением настоящего постановления возложить на первого заместителя Главы Администрации Полевского городского округа Федюнина А.В.

6. Опубликовать настоящее постановление в газете «Диалог», на ОФИЦИАЛЬНОМ ИНТЕРНЕТ-ПОРТАЛЕ ПРАВОВОЙ ИНФОРМАЦИИ ПОЛЕВСКОГО ГОРОДСКОГО ОКРУГА (polevskoy-pravo.pf) и разместить на официальном сайте Администрации Полевского городского округа в сети «Интернет» (<http://polevsk.midural.ru>) 18 сентября 2020 года.

Глава Полевского городского округа К.С. Поспелов

ГЛАВА ПОЛЕВСКОГО ГОРОДСКОГО ОКРУГА ПОСТАНОВЛЕНИЕ

от 15.09.2020 № 912

О назначении публичных слушаний по обсуждению предоставления разрешения на отклонение от предельных параметров разрешенного строительства, реконструкции объекта капитального строительства на территории Полевского городского округа по адресу: Свердловская область, город Полевской, село Мраморское, улица Советская, дом 20А

В соответствии со статьями 5.1, 39, 40 Градостроительного кодекса Российской Федерации, решением Думы Полевского городского округа от 15.07.2020 № 302 «Об организации и проведении общественных обсуждений или публичных слушаний по вопросам градостроительной деятельности на территории Полевского городского округа», статьями 12 и 16 Правил землепользования и застройки Полевского городского округа, утвержденных решением Думы Полевского городского округа от 16.12.2016 № 600 (в редакции от 27.07.2017 № 684, от 01.02.2018 № 56, от 22.03.2018 № 66, от 27.09.2018 № 109), постановлением Администрации Полевского городского округа от 18.12.2014 № 676-ПА «Об утверждении Административного регламента предоставления муниципальной услуги «Предоставление разрешения на отклонение от предельных параметров разрешенного строительства, реконструкции объекта капитального строительства на территории Полевского городского округа» (в редакции от 08.06.2016 № 875, от 04.08.2016 № 284-ПА), в целях обеспечения участия населения Полевского городского округа в решении вопроса местного значения

ПОСТАНОВЛЯЮ:

1. Назначить 02 октября 2020 года в 16:00 публичные слушания по вопросу предоставления разрешения на отклонение от предельных параметров разрешенного строительства, реконструкции объекта капитального строительства в отношении земельного участка с кадастровым номером 66:59:0206002:1118, расположенного по адресу: Свердловская область, город Полевской, село Мраморское, улица Советская, дом 20А.

2. Местом проведения публичных слушаний определить Дом Культуры села Мраморское, расположенный по адресу: Свердловская область, город Полевской, село Мраморское, улица 1 Мая, дом 36.

3. Отделу архитектуры и градостроительства Администрации Полевского городского округа (Власова А.В.):

1) организовать экспозицию проекта, выносимого на публичные слушания, по адресу: город Полевской, улица Ленина, дом 2, кабинет № 6 (отдел архитектуры и градостроительства Администрации Полевского городского округа) не позднее 21 сентября 2020 года по 30 сентября 2020 года с 15:00 до 17:00 часов;

2) осуществлять прием заявок от физических и юридических лиц для участия в публичных слушаниях с правом выступления, внесения предложений и рекомендаций по выносимому на публичные слушания вопросу с 21 сентября 2020 года по 30 сентября 2020 года по адресу: город Полевской, улица Ленина, дом 2, кабинет № 6 (отдел архитектуры и градостроительства Администрации Полевского городского округа) в рабочее время;

3) установить, что регистрация участников публичных слушаний с указанием фамилии, имени, отчества, почтового адреса производится при наличии паспорта гражданина Российской Федерации либо иного документа, удостоверяющего личность гражданина, проживающего на территории Полевского городского округа, либо являющегося правообладателем земельного участка и (или) объектов капитального строительства, находящихся на территории Полевского городского округа, начинается не менее чем за 30 минут до начала публичных слушаний и заканчивается за 5 минут до их начала;

4) установить, что для участия в публичных слушаниях, внесения предложений и замечаний необходимо иметь документ, удостоверяющий личность;

5) опубликовать результаты публичных слушаний в виде заключения в газете «Диалог», на ОФИЦИАЛЬНОМ ИНТЕРНЕТ-ПОРТАЛЕ ПРАВОВОЙ ИНФОРМАЦИИ ПОЛЕВСКОГО ГОРОДСКОГО ОКРУГА (polevskoy-pravo.pf) и разместить на официальном сайте Администрации Полевского городского округа в сети «Интернет» (<http://polevsk.midural.ru>) 09 октября 2020 года.

4. Ответственность за подготовку и проведение публичных слушаний возложить на отдел архитектуры и градостроительства Администрации Полевского городского округа (Власова А.В.), главу территориального управления села Мраморское Администрации Полевского городского округа (Нуфер В.М.).

5. Контроль за исполнением настоящего постановления возложить на первого заместителя Главы Администрации Полевского городского округа Федюнина А.В.

6. Опубликовать настоящее постановление в газете «Диалог», на ОФИЦИАЛЬНОМ ИНТЕРНЕТ-ПОРТАЛЕ ПРАВОВОЙ ИНФОРМАЦИИ ПОЛЕВСКОГО ГОРОДСКОГО ОКРУГА (polevskoy-pravo.pf) и разместить на официальном сайте Администрации Полевского городского округа в сети «Интернет» (<http://polevsk.midural.ru>) 18 сентября 2020 года.

Глава Полевского городского округа К.С. Поспелов

ГЛАВА ПОЛЕВСКОГО ГОРОДСКОГО ОКРУГА ПОСТАНОВЛЕНИЕ

от 15.09.2020 № 913

Об утверждении проекта планировки территории и проекта межевания территории в границах кадастрового квартала 66:59:0101019 в городе Полевском «Тихая долина»

В соответствии со статьями 41, 42, 43, 45 и 46 Градостроительного кодекса Российской Федерации, статьей 16 Федерального закона от 06 октября 2003 года № 131-ФЗ «Об общих принципах организации местного самоуправления в Российской Федерации», Генеральным планом Полевского городского округа, утвержденным решением Думы Полевского городского округа от 04.12.2012 № 601 (в редакции от 27.02.2020 № 249), Правилами землепользования и застройки Полевского городского округа, утвержденными решением Думы Полевского городского округа от 16.12.2016 № 600 (в редакции от 27.07.2017 № 684, от 01.02.2018 № 56, от 22.03.2018 № 66, от 27.09.2018 № 109), на основании постановления Главы Полевского городского округа от 01.11.2019 № 1673 «О принятии решения о разработке проекта планировки территории и проекта межевания территории в границах кадастрового квартала 66:59:0101019 в городе Полевском «Тихая долина», на основании результатов публичных слушаний, состоявшихся 31 июля 2020 года в здании Администрации Полевского городского округа,

ПОСТАНОВЛЯЮ:

1. Утвердить проект планировки территории и проект межевания территории в границах кадастрового квартала 66:59:0101019 в городе Полевском «Тихая долина» (прилагается).

2. Контроль за исполнением настоящего постановления возложить на первого заместителя Главы Администрации Полевского городского округа Федюнина А.В.

3. Опубликовать настоящее постановление в газете «Диалог», на ОФИЦИАЛЬНОМ ИНТЕРНЕТ-ПОРТАЛЕ ПРАВОВОЙ ИНФОРМАЦИИ ПОЛЕВСКОГО ГОРОДСКОГО ОКРУГА (polevskoy-pravo.pf) и разместить на официальном сайте Администрации Полевского городского округа в сети «Интернет» (<http://polevsk.midural.ru>).

Глава Полевского городского округа К.С. Поспелов

УТВЕРЖДЕН
постановлением Главы
Полевского городского округа
от 15.09.2020 № 913
«Об утверждении проекта планировки территории и
проекта межевания территории в границах кадастрового
квартала 66:59:0101019 в городе Полевском «Тихая долина»

ПРОЕКТ ПЛАНИРОВКИ ТЕРРИТОРИИ И ПРОЕКТ МЕЖЕВАНИЯ ТЕРРИТОРИИ В ГРАНИЦАХ КАДАСТРОВОГО КВАРТАЛА 66:59:0101019 В ГОРОДЕ ПОЛЕВСКОМ «ТИХАЯ ДОЛИНА»

Общество с ограниченной ответственностью
«Линия»

ПРОЕКТ ПЛАНИРОВКИ ТЕРРИТОРИИ И ПРОЕКТ МЕЖЕВАНИЯ ТЕРРИТОРИИ В ГРАНИЦАХ КАДАСТРОВОГО КВАРТАЛА 66:59:0101019 В ГОРОДЕ ПОЛЕВСКОМ «ТИХАЯ ДОЛИНА»

ПРОЕКТ ПЛАНИРОВКИ ТЕРРИТОРИИ

1701/20-ППТ

Директор
Главный инженер проектаВ.И. Лешков
В.И. Лешков

Екатеринбург, 2020

**Проект разработан авторским коллективом
в составе:**

Главный инженер проекта	В.И. Лешков
Главный архитектор проекта	А.В. Лузина
Нормоконтроль	О.Н. Смирнова
Архитектор	Г.И. Титов

СОСТАВ ПРОЕКТА ПЛАНИРОВКИ ТЕРРИТОРИИ

Лист	Наименование, масштаб	Гриф секр.	Кол-во	Инв. №
1	Основная (утверждаемая) часть проекта планировки			
	текстовая часть			
ПЗ1	Пояснительная записка основной (утверждаемой) части		10	
	графические материалы			
1.1	Чертеж планировки территории М 1:1000		1	
1.2	Разбивочный чертеж красных линий. М 1:1000		1	
2	Материалы по обоснованию проекта планировки территории			
	текстовая часть			
ПЗ2	Пояснительная записка материалов по обоснованию проекта планировки территории		11	
	графические материалы			
2.1	Фрагмент карты планировочной структуры территории поселения с отображением границ элементов планировочной структуры. М 1:5000		1	
2.2	Схема использования территории в период подготовки проекта планировки территории. М 1:1000		1	
2.3	Схема организации движения транспорта и пешеходов, схема улично-дорожной сети. М 1:1000		1	
	Схема границ территорий объектов культурного наследия		не требуется	
	Схема границ зон с особыми условиями использования территории. М 1:1000		не требуется	
	Схема, отображающая местоположение существующих объектов капитального строительства, в том числе линейных объектов, подлежащих сносу, объектов незавершенного строительства, а также проходы к водным объектам общего пользования и их береговым полосам		не требуется	
2.4	Схема вертикальной планировки территории, инженерной подготовки и инженерной защиты территории. М 1:1000		1	
2.5	Схема инженерных сетей и сооружений. М 1:1000		1	

Оглавление

СОСТАВ ПРОЕКТА ПЛАНИРОВКИ ТЕРРИТОРИИ	6
ПЗ 1. ПОЯСНИТЕЛЬНАЯ ЗАПИСКА ОСНОВНОЙ (УТВЕРЖДАЕМОЙ) ЧАСТИ	8
1. ВВЕДЕНИЕ.	8
2. ПОЛОЖЕНИЕ О ХАРАКТЕРИСТИКАХ ПЛАНИРУЕМОГО РАЗВИТИЯ ТЕРРИТОРИИ	9
2.1. Описание границ территории проекта планировки	9
2.2. Зонирование участка	9
2.3. Проектная организация территории	10
2.4. Архитектурно-планировочное решение.	11
2.5. Строительство дачных домов	12
2.6. Расчет учреждений и предприятий обслуживания	12
2.7. Транспортная инфраструктура	12
2.8. Инженерная инфраструктура	13
2.9. Расчет накопления бытовых отходов	13
2.10. Инженерная подготовка территории и поверхностный водоотвод.	14
3. ПОЛОЖЕНИЯ ОБ ОЧЕРЕДНОСТИ ПЛАНИРУЕМОГО РАЗВИТИЯ ТЕРРИТОРИИ	14

ПЗ 1. ПОЯСНИТЕЛЬНАЯ ЗАПИСКА ОСНОВНОЙ (УТВЕРЖДАЕМОЙ) ЧАСТИ

1. ВВЕДЕНИЕ.

1.1. Проект планировки территории разработан на основании: Технического задания для разработки «Проекта планировки территории и проекта межевания территории в границах кадастрового квартала 66:59:0101019 в городе Полевском «Тихая долина» от 17 января 2020 года;

Генерального плана Полевского городского округа с учетом внесения изменений, утвержденных решением Думы Полевского городского округа от 27.02.2020 № 249 «О внесении изменений в решение Думы Полевского городского округа от 04.12.2012 № 601 «Об утверждении Генерального плана Полевского городского округа» (далее - Генеральный план Полевского городского округа);

Правил землепользования и застройки Полевского городского округа, утвержденных решением Думы Полевского городского округа от 16.12.2016 № 600 (далее - Правила землепользования и застройки Полевского городского округа);

1.2. При разработке проекта учтены и использованы следующие законодательные документы и нормативные материалы:

- Градостроительный кодекс Российской Федерации (в действующей редакции);
 - Земельный кодекс Российской Федерации (в действующей редакции);
 - Водный кодекс Российской Федерации (в действующей редакции);
 - Лесной кодекс Российской Федерации (в действующей редакции);
 - Нормативы градостроительного проектирования Полевского городского округа, утвержденные решением Думы Полевского городского округа от 10.12.2015 № 405 (далее – Нормативы градостроительного проектирования Полевского городского округа);
 - СП 53.13330.2019 «Планировка и застройка территории ведения гражданами садоводства. Здания и сооружения»;
 - СП 42.13330.2016 «Градостроительство. Планировка и застройка городских и сельских поселений» (в действующей редакции);
 - Нормативы градостроительного проектирования Свердловской области НГПСО 1-2009.66;
 - РДС 30-201-98 «Инструкция о порядке проектирования и установления красных линий в городах и других поселениях Российской Федерации» (в действующей редакции);
 - СП 34.13330.2012 «Свод правил. Автомобильные дороги» (в действующей редакции);
 - СП 131.13330.2012 «Строительная климатология» (в действующей редакции);
 - СП 30.13330.2012 «Внутренний водопровод и канализация зданий» (в действующей редакции);
 - СП 31.13330.2012 «Водоснабжение. Наружные сети и сооружения» (в действующей редакции);
 - СП 32.13330.2012 «Канализация. Наружные сети и сооружения» (в действующей редакции);
 - СанПиН 2.2.1/2.1.1.1200-03 «Санитарно-защитные зоны и санитарная классификация предприятий, сооружений и иных объектов» (в действующей редакции);
- 1.3. В качестве топографических материалов для проекта использована топографическая съемка земельного участка, расположенного в квартале К№ 66:59:0101019 в районе мкр. Березовая Роща, северная часть г. Полевской Свердловской области, выполненная ИП Титов Г.И. в 2019 г.

2. ПОЛОЖЕНИЕ О ХАРАКТЕРИСТИКАХ ПЛАНИРУЕМОГО РАЗВИТИЯ ТЕРРИТОРИИ

2.1. Описание границ территории проекта планировки

Участок проектирования представляет собой садовое товарищество «Тихая Долина», расположенный в северной части города Полевской Свердловской области, в районе мкр. Березовая Роща. Территория включает в себя 32 существующих участка в кадастровом квартале 66:59:0101019 (см. табл. «Перечень существующих земельных участков в границах ПМТ» в Проекте межевания территории).

Участок проектирования ограничен:

с севера: землями сельскохозяйственного использования, за которым расположен поселок Красная Горка;

с востока: территорией, покрытой лесом, предназначенной для индивидуальной жилой застройки;

с запада: незастроенной территорией, покрытой лесом;

с юга: мкр. Березовая Роща.

Территория в границах проекта представляет собой площадку, покрытую зелеными насаждениями, с грунтовыми проездами. На территории размещается несколько объектов капитального строительства.

2.2. Зонирование участка

Согласно кадастровой выписке:

категория земель проектируемой территории: земли населенных пунктов.

разрешенное использование: под дачное строительство.

В соответствии с действующими Правилами землепользования и застройки Полевского городского округа территориальная зона данной территории – СХ-3 (Зона, предназначенная для ведения садоводства, дачного хозяйства, огородничества).

В соответствии с действующим Генеральным планом Полевского городского округа функциональная зона данной территории – зона, предназначенная для ведения огородничества.

Вид разрешенного использования согласно Приказу Минэкономразвития РФ от 1 сентября 2014 года, № 540 «Об утверждении классификатора видов разрешенного использования земельных участков»: 13.2 «Ведение садоводства».

2.3. Проектная организация территории

Проект планировки территории относительно садового товарищества «Тихая Долина» предусматривает выделение 37 участков с размещением на них малозатяжных садовых домов с необходимыми сетями инженерно-технического обеспечения. Основные въезды осуществляется с южной стороны. За въездом на территорию расположены помещения охраны, площадка для сбора ТБО, место для нестационарного торгового объекта и противопожарных резервуаров, гостевая автостоянка на 9 м/мест. Также предлагается устройство зоны отдыха общего пользования с комплексными площадками.

Территория, в отношении которой осуществляется подготовка проекта планировки и проекта межевания, составляет 5,19 га.

Расчетная численность населения 148 чел. Условно - по 4 человека в семье.

Площади участков варьируются от 775 до 1586 кв.м.

Средняя проектная обеспеченность в новом строительстве – 33 кв.м./чел.

Новое строительство представлено двухэтажной садовой застройкой.

Расчет открытых площадок для «Тихая Долина» произведен в таблице 1.1 (численность населения принята 148 чел.).

Таблица 1.1

Назначение	Удельн. размер, кв.м/чел.	Расчетная площадь, кв.м	Площадь по проекту, кв.м
Для игр детей	0,7	103,6	765,06
Для отдыха взрослого населения	0,1	15	
Для занятий физкультурой	1,5	222	81,42
Для хозяйственных целей	0,3	44,4	

Развитие социальной, транспортной и инженерной инфраструктур территории предусмотрено в объемах, обеспечивающих на перспективу возможность постоянного проживания.

Основными целями при формировании концепции развития территории стали:

выявление исторически сложившихся ландшафтных особенностей данного участка с целью их максимального сохранения;

осуществление рубки деревьев с условием максимального сохранения насаждений, т.е. только под здания и дороги (проезды);

оптимизация протяженности транспортных и инженерных коммуникаций;

использование нескольких планировочных решений жилых домов в едином стиле с целью создания единого архитектурного облика территории. Благоустройство выполнено с условием максимального сохранения зеленых насаждений.

2.4. Архитектурно-планировочное решение

На архитектурно-планировочное решение проектируемой застройки оказывают влияние ряд следующих факторов:

Проектные решения документов территориального планирования;

Сложившиеся существующие планировочное решение и улично-дорожная сеть;

Существующая застройка на прилегающих территориях;

На одного человека будет приходиться 342 кв.м озеленения общего пользования.

В соответствии с СП 53.13330.2019 «Планировка и застройка территории ведения гражданами садоводства. Здания и сооружения» жилое строение или жилой дом должны отстоять от красной линии улиц не менее чем на 5 м, от красной линии проездов – не менее чем на 3 м. Расстояния от хозяйственных построек до красных линий улиц и проездов должны быть не менее 5 м.

В соответствии с Правилами землепользования и застройки Полевского городского округа, предельное количество этажей: от 1 до 2 этажей.

Минимальные расстояния до границы соседнего участка по санитарно-бытовым условиям должны быть от:

садового дома - 3 м;

построек для содержания скота и птицы - 4,0 м;

других построек - 1 м;

стволов высокорослых деревьев - 4 м, среднерослых - 2 м;

кустарника - 1 м.

Минимальные расстояния между постройками по санитарно-бытовым условиям должны быть, м:

от садового дома до душа, бани (сауны) - 8;

Минимальное расстояние от выгребной ямы или кессона до садового дома – 8 метров, до садового дома, расположенного на соседнем участке – 20 метров.

Расстояние между садовым домом, хозяйственными постройками и границей соседнего участка измеряется от цоколя или от стены дома, постройки (при отсутствии цоколя), если элементы дома и постройки (эркер, крыльцо, навес, свес крыши и др.) выступают не более чем на 50 см от плоскости стены. Если элементы выступают более чем на 50 см, расстояние измеряется от выступающих частей или от проекции их на землю (консольный навес крыши, элементы второго этажа, расположенные на столбах и др.).

При возведении на садовом участке хозяйственных построек, располагаемых на расстоянии 1 м от границы соседнего садового участка, скат крыши следует ориентировать таким образом, чтобы сток дождевой воды не попал на соседний участок.

Указанные расстояния должны соблюдаться между постройками, расположенными на смежных участках.

В случае примыкания хозяйственных построек к садовому дому расстояние до границы с соседним участком измеряется отдельно от каждого объекта блокировки, например:

дом-гараж (от дома не менее 3 м, от гаража не менее 1 м).

Противопожарные расстояния между строениями и сооружениями в пределах одного дачного участка не нормируются.

Проектом не предусмотрена возможность группировать и блокировать садовые дома на двух соседних участках при однорядной застройке и на четырех соседних участках при двухрядной застройке.

В соответствии с Правилами землепользования и застройки Полевской городской округ, допускается установление ограждения с целью минимального затенения территории соседних земельных участков. Ограждения должны быть сетчатые или решетчатые высотой 1,5 м. Допускается по решению общего собрания членов садоводческого (дачного) объединения устройство глухих ограждений со стороны улиц и проездов.

Соблюдены все нормативные расстояния по санитарно-защитным зонам в соответствии с Нормативами градостроительного проектирования Полевского городского округа.

Проектное использование территории в границах землепользования (баланс территории)

Таблица 2

№	Использование территории		
		м²	%
1	Территория индивидуальных садовых участков	36844,04	71
2	Участок под магазин, площадку для ТБО и хранения средств пожаротушения, площадку для размещения водозаборных сооружений (противопожарные резервуары)	1213,83	2
3	Зона общего пользования	13864,75	27
	в том числе:		
	проезды, автостоянка, тротуары	(7456,87)	(14)

комплексная площадка для игр детей, занятий спортом и отдыха взрослого населения	(765,51)	(1)
рекреационная зона (зеленые насаждения общего пользования)	(5642,37)	(11)
Всего земель в границах проектирования	51906,98	100

2.5. Строительство дачных домов

Общая площадь нового строительства садовых домов (проектный жилищный фонд на перспективу) на территории в границах проекта планировки ориентировочно составит 4 500 кв.м.

Новое строительство садовых домов размещается на территории свободной от застройки.

Новое строительство представлено двухэтажной садовой застройкой.

2.6. Расчет учреждений и предприятий обслуживания

Минимально необходимый состав зданий, сооружений и размеры площадок общего пользования рассчитан в соответствии с п. 5.4 (табл. 1) СП 53.13330.2019 «Планировка и застройка территорий ведения гражданами садоводства. Здания и сооружения».

Таблица 4

	Удельные размеры земельных участков, кв.м. на 1 садовый участок, на территории садоводческих, дачных объединений	Требуемая площадь участков	
		Тихая Долина (37 участков)	
Сторожка с правлением объединения	1-0,7	37-26	
Магазин смешанной торговли	2-0,5	74-19	
Здания и сооружения для хранения средств пожаротушения	0,5	19	
Площадки для мусоросборников	0,1	4	
Площадка для стоянки автомобилей при въезде на территорию садоводческого объединения	0,9	33	

На въезде в садовое товарищество «Тихая Долина» запроектирован магазин (нестационарный торговый объект) с парковкой.

Проектом не учитывается потребность в общеобразовательной школе и детского дошкольного учреждения.

2.7. Транспортная инфраструктура

Улично-дорожная сеть проектируемой территории решена в соответствии с Нормативами градостроительного проектирования Полевского городского округа и СП 42.13330.2016 «Градостроительство. Планировка и застройка городских и сельских поселений».

Въезды в садовое товарищество «Тихая Долина» осуществляются с юга со стороны микрорайона Березовая роща. Въезд должен быть оборудован воротами шириной 4,5м и калиткой. В основе организации транспортной сети проектируемого садового товарищества лежит кольцевая улица, обеспечивающая доступ автотранспорта ко всем индивидуальным садовым участкам и объектам общего пользования.

Въезды на территорию необходимо оборудовать вывеской с наименованием садового товарищества, знаками, регулирующими движение автотранспорта, а также схемой расположения противопожарных резервуаров. Для оборудования вывески с наименованием садового товарищества при въезде на территорию, необходимо написать заявление о предоставлении муниципальной услуги по присвоению адреса объекту недвижимости Полевского городского округа после выхода Постановления об утверждении проекта планировки и проекта межевания территории.

Ширина проездов в красных линиях - 16 м, ширина проезжей части улиц - 7 м. Тротуары шириной 1,5 м предусмотрены вдоль всех проездов, с одной стороны. Радиусы закруглений проезжей части приняты - 6 м.

В соответствии с действующими нормативами при въезде на территорию необходимо предусматривать м/места исходя из расчета 0,9 м² на 1 участок.

0,9 м² x 37 уч. = 33 м²/13,25 м²=3 м/места, размером 2,5 м x 5,3 м.

У помещения охраны расположена гостевая автостоянка на 9 м/мест с учетом одного места для малоавтомобильных групп населения (МГН).

Хранение автомобилей собственников предусматривается непосредственно на индивидуальных садовых участках.

2.8. Инженерная инфраструктура

Проектируемая застройка садового товарищества электрифицируется.

Холодное и горячее водоснабжение, отопление садовых домов - индивидуальное.

Территория садового товарищества обеспечена противопожарными мероприятиями путем устройства противопожарных резервуаров.

Помещение охраны (КПП) обеспечено мобильной связью, позволяющей осуществлять вызов неотложной медицинской помощи, пожарной, милицейской и аварийных служб.

2.8.1. Водоснабжение и водоотведение

Холодное и горячее водоснабжение - индивидуальное. Канализация автономная (септики).

Садовые дома обеспечиваются водой для технических нужд из скважин, питьевая вода - привозная.

2.8.2. Электроснабжение

Сети электроснабжения предусмотрены воздушными линиями, вводы в дома - подземным кабелем.

Согласно письму от 13.01.2020 № 51-05/51/И-1 о технической возможности подключения к электрическим сетям, выданному АО «Облкоммунаэнерго» (Приложение 6), имеется техническая возможность подключения проектируемых земельных участков к существующей сети, которая проходит с западной стороны от участка.

2.8.3. Газоснабжение

Газоснабжение проектом не предусмотрено.

2.8.4. Связь

Мобильная связь обеспечивается от существующих источников, т.к. проектируемая территория располагается в зоне покрытия всех сотовых компаний, работающих в регионе.

Интернет, услуги телевидения и радиовещания обеспечиваются путем подключения к существующим сетям города Полевского.

2.9. Расчет накопления бытовых отходов

Проектом предусматривается плановая система очистки территории с удалением и обезвреживанием бытового мусора и других твердых отходов. В соответствии с СП 42.13330.2016 и Нормативами градостроительного проектирования Полевского городского округа мусор вывозится на действующую свалку.

Расчет накопления ТБО выполнен в соответствии с Приложением К к СП 42.13330.2016.

Количество бытовых отходов по городу с учетом общественных зданий - 1,5 куб.м на 1 человека в год.

Смет с 1 кв.м твердых покрытий проездов и площадок - 0,01 куб.м в год

Общее количество жителей жилой территории - 148 чел.

148 x 1,5 = 222 куб.м в год

Площадь твердых покрытий проездов и площадок - 8710,30 кв.м

8710,30 x 0,01 = 87,10 куб.м в год

Общее количество ТБО: 222 + 87,10 = 309,10 куб.м в год

Необходимое количество контейнеров объемом 1,1 куб.м

коэффициент неравномерности - 1,25;

дней в году - 365.

(309,10 x 1,25) / (365 x 1,1) = 0,96 контейнера, всего 1 шт. - по расчету.

Проектом предусмотрена площадка для сбора мусора с 2 контейнерами.

2.10. Инженерная подготовка территории и поверхностный водоотвод

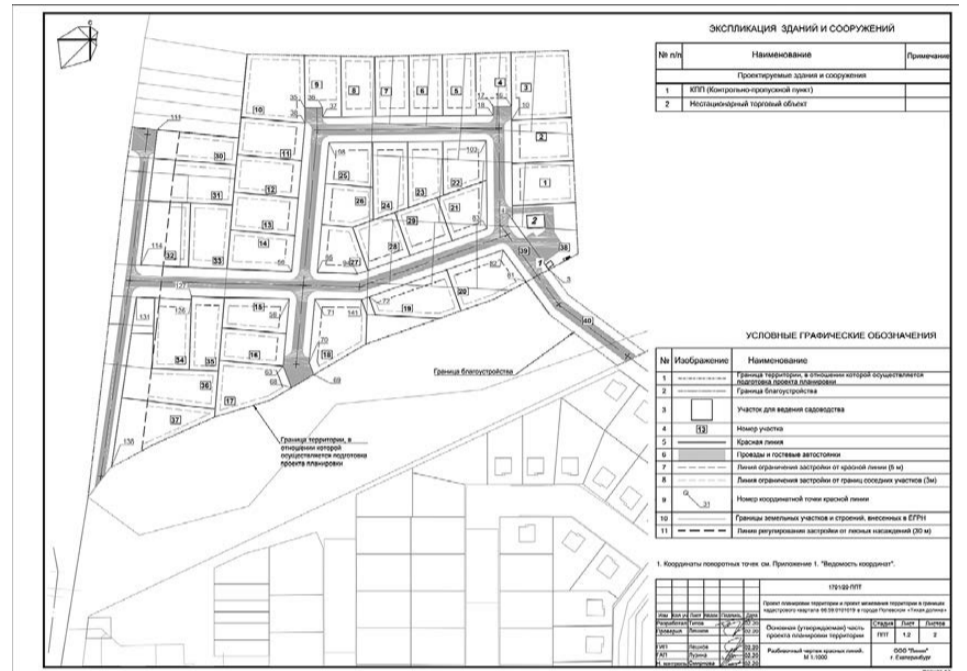
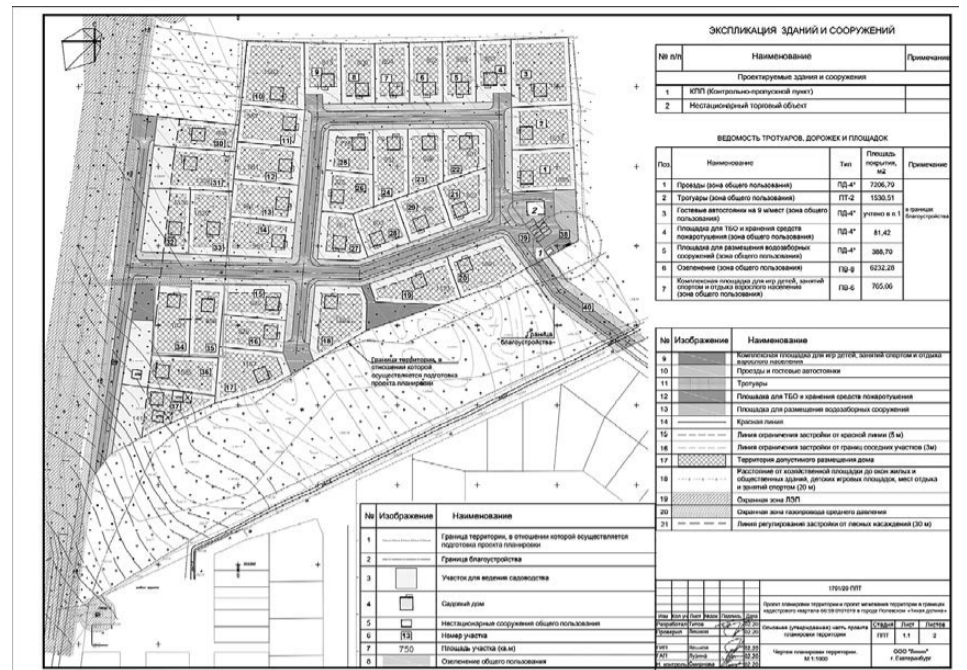
Общая вертикальная планировка участка садового товарищества решена с учетом отметок рельефа местности, отметок существующих площадок и сооружений, максимального сохранения естественного рельефа, благоприятных для строительства участков. В соответствии с требованиями СП 42.13330.2016 проектом приняты уклоны по улично-дорожной сети от 6 до 23 промилле.

Водоотвод поверхностных ливневых и талых вод твердого асфальтобетонного покрытия проезжих частей проектируемых проездов и автостоянки производится открытым способом по спланированной поверхности, вдоль бортового камня на существующий рельеф. Так как на данном участке нет ливневой канализации, необходимо установить локальные очистные сооружения для очистки сточных вод в точках максимального понижения рельефа.

3. ПОЛОЖЕНИЯ ОБ ОЧЕРЕДНОСТИ ПЛАНИРУЕМОГО РАЗВИТИЯ ТЕРРИТОРИИ

Реализация общей структуры садового товарищества (выделение участков, устройство зоны общего пользования, устройство инженерного обеспечения) планируется вести в один этап строительства.

Застройка индивидуальных садовых участков, осуществляемая после устройства общей инфраструктуры садового товарищества, не ограничена по времени и зависит от собственников.



Общество с ограниченной ответственностью «Линия»

ПРОЕКТ ПЛАНИРОВКИ ТЕРРИТОРИИ И ПРОЕКТ МЕЖЕВАНИЯ ТЕРРИТОРИИ В ГРАНИЦАХ КАДАСТРОВОГО КВАРТАЛА 66:59:0101019 В ГОРОДЕ ПОЛЕВСКОМ «ТИХАЯ ДОЛИНА»

ПРОЕКТ МЕЖЕВАНИЯ ТЕРРИТОРИИ 1701/20-ПМТ

Екатеринбург, 2020

Состав исполнителей

Главный инженер проекта
Главный архитектор проекта
Нормоконтроль
Архитектор

И. Лешков
А.В. Лузина
О.Н. Смирнова
Г.И. Титов

СОСТАВ ПРОЕКТА МЕЖЕВАНИЯ ТЕРРИТОРИИ

Лист	Наименование, масштаб	Гриф секр.	Кол-во	Инв. №
1	Основная (утверждаемая) часть			
ПЗ1	Текстовая часть проекта межевания территории		7	
1.1	Чертеж межевания территории (основной чертеж) М 1:1000		1	
2	Материалы по обоснованию			
	см. лист 2.2 Проекта планировки территории «Схема использования территории в период подготовки проекта планировки территории. М 1:1000»			
ПЗ2	Пояснительная записка		6	

Оглавление

СОСТАВ ПРОЕКТА МЕЖЕВАНИЯ ТЕРРИТОРИИ	19
ПЗ 2. ПОЯСНИТЕЛЬНАЯ ЗАПИСКА	21
2.1 Введение	21
2.2 Характеристика территории, на которую осуществляется межевание	22
2.3 Информация о существующем использовании территории	22
Перечень существующих земельных участков в границах ПМТ	22
2.4 Сведения об использованных материалах по установлению границ земельных участков и особенностях межевания	25
2.5 Перечень публичных сервитутов	25
2.6 Обоснования принятых решений: формирование участков	25
2.7 Обоснования принятых решений: установление красных линий	26
ПЗ 1. ТЕКСТОВАЯ ЧАСТЬ ПРОЕКТА МЕЖЕВАНИЯ ТЕРРИТОРИИ	27
1.1 Перечень и сведения о площади образуемых земельных участков, способы их образования, перечень и сведения о площади образуемых земельных участков, которые будут отнесены к территориям общего пользования или имуществу общего пользования, в том числе в отношении которых предполагаются резервирование и (или) изъятие для государственных или муниципальных нужд, вид разрешенного использования образуемых земельных участков в соответствии с проектом планировки территории	27
ПЕРЕЧЕНЬ	28

ПЗ 2. ПОЯСНИТЕЛЬНАЯ ЗАПИСКА
2.1. Введение

Разработка проекта межевания территории в границах кадастрового квартала 66:59:0101019 в городе Полевском «Тихая долина» осуществляется в соответствии с Техническим заданием от 17 января 2020 года на подготовку документации по планировке территории.

Подготовка проекта межевания территории осуществляется применительно к территории, расположенной в границах одного или нескольких смежных элементов планировочной структуры, границах определенной Правилами землепользования и застройки территориальной зоны и границах установленной Генеральным планом города функциональной зоны.

При разработке проекта учтены следующие нормативные документы:

1. Градостроительный кодекс Российской Федерации (в действующей редакции);
2. Земельный кодекс Российской Федерации (в действующей редакции);
3. Нормативы градостроительного проектирования Полевского городского округа, утвержденные Решением Думы Полевского городского округа от 10.12.2015 № 405 (далее – Нормативы градостроительного проектирования Полевского городского округа);
4. СП 42.13330.2016 «СНиП 2.07.01-89* Градостроительство. Планировка и застройка городских и сельских поселений» (в действующей редакции);
5. СП 53.13330.2019 «Планировка и застройка территории ведения гражданами садоводства. Здания и сооружения»;
6. СанПиН 2.2.1/2.1.1.1200-03 «Санитарно-защитные зоны и санитарная классификация предприятий, сооружений и иных объектов» (в действующей редакции);
7. РДС 30-201-98 «Инструкция о порядке проектирования и установления красных линий в городах и других поселениях Российской Федерации»;
8. СП 34.13330.2012 «Свод правил. Автомобильные дороги»;
9. Генеральный план Полевского городского округа с учетом внесения изменений, утвержденных решением Думы Полевского городского округа от 27.02.2020 № 249 «О внесении изменений в решение Думы Полевского городского округа от 04.12.2012 № 601 «Об утверждении Генерального плана Полевского городского округа» (далее – Генеральный план Полевского городского округа);
10. Правила землепользования и застройки Полевского городского округа, утвержденные решением Думы Полевского городского округа от 16.12.2016 № 600 (далее – Правила землепользования и застройки Полевского городского округа);
11. В качестве топографических материалов для проекта использована топографическая съемка земельного участка, расположенного в квартале К№ 66:59:0101019 в районе мкр. Березовая Роща, северная часть г. Полевской Свердловской области, выполненная ИП Титов Г.И. в 2019 г.

При подготовке проекта межевания территории определены местоположения границ образуемых и изменяемых земельных участков осуществлено в соответствии с действующими градостроительными регламентами и нормами отвода земельных участков для конкретных видов деятельности, иными требованиями к образуемым и изменяемым земельным участкам, установленными федеральными законами и законами субъектов Российской Федерации, техническими регламентами, а также сводами правил.

Координирование поворотных точек земельных участков и красных линий предусмотрено в системе координат МСК-66 (местная система координат Свердловской области).

2.2. Характеристика территории, на которую осуществляется межевание

2.2.1. Участок проектирования расположен в северной части города Полевской Свердловской области, в районе мкр. Березовая Роща. Территория включает 32 существующих участка в кадастровом квартале 66:59:0101019 (см. табл. «Перечень существующих земельных участков в границах ПМТ» в Проекте межевания территории).

Участок проектирования ограничен:

с севера: землями сельскохозяйственного использования, за которым расположен поселок Красная Горка;

с востока: территорией, покрытой лесом, предназначенной для индивидуальной жилой застройки;

с запада: незастроенной территорией, покрытой лесом;

с юга: мкр. Березовая Роща.

Основной въезд осуществляется с юго-восточной стороны, запасной – с юго-западной стороны через микрорайон Березовая роща.

Территории, в отношении которой осуществляется подготовка проекта межевания территории, составляет 5,19 га.

2.2.2. Согласно кадастровой выписке:

категория земель проектируемой территории: земли населенных пунктов.

разрешенное использование: под дачное строительство.

В соответствии с действующими Правилами землепользования и застройки Полевского городского округа территориальная зона данной территории – СХ-3 (Зона, предназначенная для ведения садоводства, дачного хозяйства, огородничества).

В соответствии с действующим Генеральным планом Полевского городского округа функциональная зона данной территории – зона, предназначенная для ведения огородничества.

Вид разрешенного использования согласно Приказу Минэкономразвития РФ от 1 сентября 2014 года, № 540 «Об утверждении классификатора видов разрешенного использования земельных участков»: 13.2 «Ведение садоводства».

Категория земель – земли населенных пунктов.

2.3. Информация о существующем использовании территории

Территория в границах проекта представляет собой площадку, покрытую зелеными насаждениями, с грунтовым проездом. В границах проектирования присутствуют объекты капитального строительства.

Данные об использовании существующих земельных участков приведены в таблице «Перечень существующих земельных участков в границах ПМТ».

Перечень существующих земельных участков в границах ПМТ

Условный номер участка на плане	Площадь, кв.м	Разрешенное использование по данным ЕГРН	Кадастровый номер существующего земельного участка и кадастровые номера и площади из которых образуются проектируемые участки	Адрес
Существующие земельные участки				
1	17909	под дачное строительство	66:59:0101019:17	Местоположение установлено относительно ориентира, расположенного за пределами участка. Ориентир перекресток а/дороги на п. Красная Горка с а/дорогой Екатеринбург - Полевской. Участок находится примерно в 1,5 км от ориентира по направлению на юго-запад. Почтовый адрес ориентира: Свердловская область, г. Полевской
2	1048	под дачное строительство	66:59:0101019:353	Свердловская область, г. Полевской, урочище Аэродром
3	1048	под дачное строительство	66:59:0101019:354	Свердловская область, г. Полевской, урочище Аэродром
4	569	под дачное строительство	66:59:0101019:355	Свердловская область, г. Полевской, урочище Аэродром
5	1052	под дачное строительство	66:59:0101019:356	Свердловская область, г. Полевской, урочище Аэродром
6	1097	под дачное строительство	66:59:0101019:357	Свердловская область, г. Полевской, урочище Аэродром
7	2000	под дачное строительство	66:59:0101019:358	Свердловская область, г. Полевской, урочище Аэродром
8	1382	под дачное строительство	66:59:0101019:359	Свердловская область, г. Полевской, урочище Аэродром
9	424	под дачное строительство	66:59:0101019:360	Свердловская область, г. Полевской, урочище Аэродром
10	474	под дачное строительство	66:59:0101019:361	Свердловская область, г. Полевской, урочище Аэродром
11	1004	под дачное строительство	66:59:0101019:362	Свердловская область, г. Полевской, урочище Аэродром

12	1000	под дачное строительство	66:59:0101019:363	Свердловская область, г. Полевской, урочище Аэродром
13	1048	под дачное строительство	66:59:0101019:364	Свердловская область, г. Полевской, урочище Аэродром
14	1087	под дачное строительство	66:59:0101019:365	Свердловская область, г. Полевской, урочище Аэродром
15	1190	под дачное строительство	66:59:0101019:366	Свердловская область, г. Полевской, урочище Аэродром
16	1102	под дачное строительство	66:59:0101019:367	Свердловская область, г. Полевской, урочище Аэродром
17	1421	под дачное строительство	66:59:0101019:368	Свердловская область, г. Полевской, урочище Аэродром
18	707	под дачное строительство	66:59:0101019:369	Свердловская область, г. Полевской, урочище Аэродром
19	1048	под дачное строительство	66:59:0101019:370	Свердловская область, г. Полевской, урочище Аэродром
20	1295	под дачное строительство	66:59:0101019:371	Свердловская область, г. Полевской, урочище Аэродром
21	1204	ведение дачного хозяйства	66:59:0101019:7636	Свердловская область, г. Полевской, Местоположение установлено относительно ориентира, расположенного за пределами участка. Ориентир: АЗС «Лукойл». Участок находится примерно в 0,85 км от ориентира по направлению на северо-запад. Почтовый адрес ориентира: Свердловская область, г. Полевской
22	602	для сельскохозяйственного использования	66:59:0101019:177	г. Полевской
23	715	под дачное строительство	66:59:0101019:206	г. Полевской
24	489	под дачное строительство	66:59:0101019:207	г. Полевской
25	1575	под дачное строительство	66:59:0101019:208	г. Полевской
26	1233	под дачное строительство	66:59:0101019:209	г. Полевской
27	1377	под дачное строительство	66:59:0101019:210	г. Полевской
28	489	под дачное строительство	66:59:0101019:211	г. Полевской
29	759	под дачное строительство	66:59:0101019:202	г. Полевской
30	1022	под дачное строительство	66:59:0101019:6416	г. Полевской
31	895	под дачное строительство	66:59:0101019:6753	Свердловская область, г. Полевской, участок находится примерно в 1,7 км. по направлению на юг от ориентира: п. Красная горка, расположенного за пределами участка
32	3647	под дачное строительство	66:59:0101019:205	г. Полевской

2.4. Сведения об использованных материалах по установлению границ земельных участков и особенностях межевания

При разработке проекта учтены следующие проектные материалы и документы:

1. Постановление от 01.11.2019 № 1673 «О принятии решения о разработке проекта планировки территории и проекта межевания территории в границах кадастрового квартала 66:59:0101019 в городе Полевском «Тихая долина».

2. Кадастровый план территории № 99/2019/278307854 от 16.08.2019, выданный ФГИС ЕГРН.

Исходные материалы для разработки проекта межевания:

Топографическая съемка земельного участка, расположенного в квартале К № 66:59:0101019 в районе мкр. Березовая Роща, северная часть г. Полевской Свердловской области, выполненная ИП Титов Г.И. в 2019 г.

2.5. Перечень публичных сервитутов

В соответствии с проектом межевания на территории публичные сервитуты не установлены.

2.6. Обоснования принятых решений: формирование участков

Подготовка настоящего проекта межевания осуществляется для определения местоположения границ образуемых и изменяемых земельных участков.

Проект межевания территории предусматривает образование 39 участков с разрешенным использованием «для ведения садоводства», включающий 37 индивидуальных участков площадью 775 - 1585 м² для размещения малоэтажных садовых домов, участок площадью 1213,83 м² для размещения объектов общего пользования и участок площадью 13845,09 м² под проектируемую улично-дорожную сеть и комплексную площадку для игр детей, занятий спортом и отдыха взрослого населения. Участки образованы путем перераспределения существующих участков, внесенных в ЕГРН.

В границу благоустройства также включен участок площадью 1262,85 кв.м для устройства въезда на территорию, соединяющего проектируемую территорию с микрорайоном Березовая Роща.

Общая площадь территории, в отношении которой осуществляется подготовка проекта межевания территории, составляет 51 906,98 кв.м (5,19 га).

Общая площадь территории в границах благоустройства составляет 53 169,83 кв.м (5,32 га).

2.7. Обоснования принятых решений: установление красных линий

Красные линии установлены вдоль проектируемых улиц садового товарищества в увязке с улицами микрорайона Березовая Роща.

Ширина улиц в красных линиях – 16 м.

ПЗ 1. ТЕКСТОВАЯ ЧАСТЬ ПРОЕКТА МЕЖЕВАНИЯ ТЕРРИТОРИИ

1.1 Перечень и сведения о площади образуемых земельных участков, способы их образования, перечень и сведения о площади образуемых земельных участков, которые будут отнесены к территориям общего пользования или имуществу общего пользования, в том числе в отношении которых предполагаются резервирование и (или) изъятие для государственных или муниципальных нужд, вид разрешенного использования образуемых земельных участков в соответствии с проектом планировки территории

Перечень и сведения о площади образуемых земельных участков, которые будут отнесены к территориям общего пользования или имуществу общего пользования, в том числе в отношении которых предполагаются резервирование и (или) изъятие для государственных или муниципальных нужд, а также вид разрешенного использования образуемых земельных участков приведены в таблице «Перечень образуемых земельных участков».

Виды разрешенного использования земельных участков установлены в соответствии с Приказом Министрства экономического развития РФ от 1 сентября 2014 года № 540 «Об утверждении классификатора видов разрешенного использования земельных участков» (с изменениями на 4 февраля 2019 года):

13.2 Ведение садоводства

Осуществление отдыха и (или) выращивания гражданами для собственных нужд сельскохозяйственных культур; размещение для собственных нужд садового дома, жилого дома, указанного в описании вида разрешенного использования с кодом 2.1, хозяйственных построек и гаражей.

Линии отступа от красных линий в целях определения мест допустимого размещения зданий, строений, сооружений назначаются согласно Правилам землепользования и застройки Полевского городского округа.

Проектом межевания территории установлены линии отступа 5 м от красных линий в целях определения мест допустимого размещения зданий, строений, сооружений.

Линии ограничения застройки от границ соседних участков составляют 3 м.

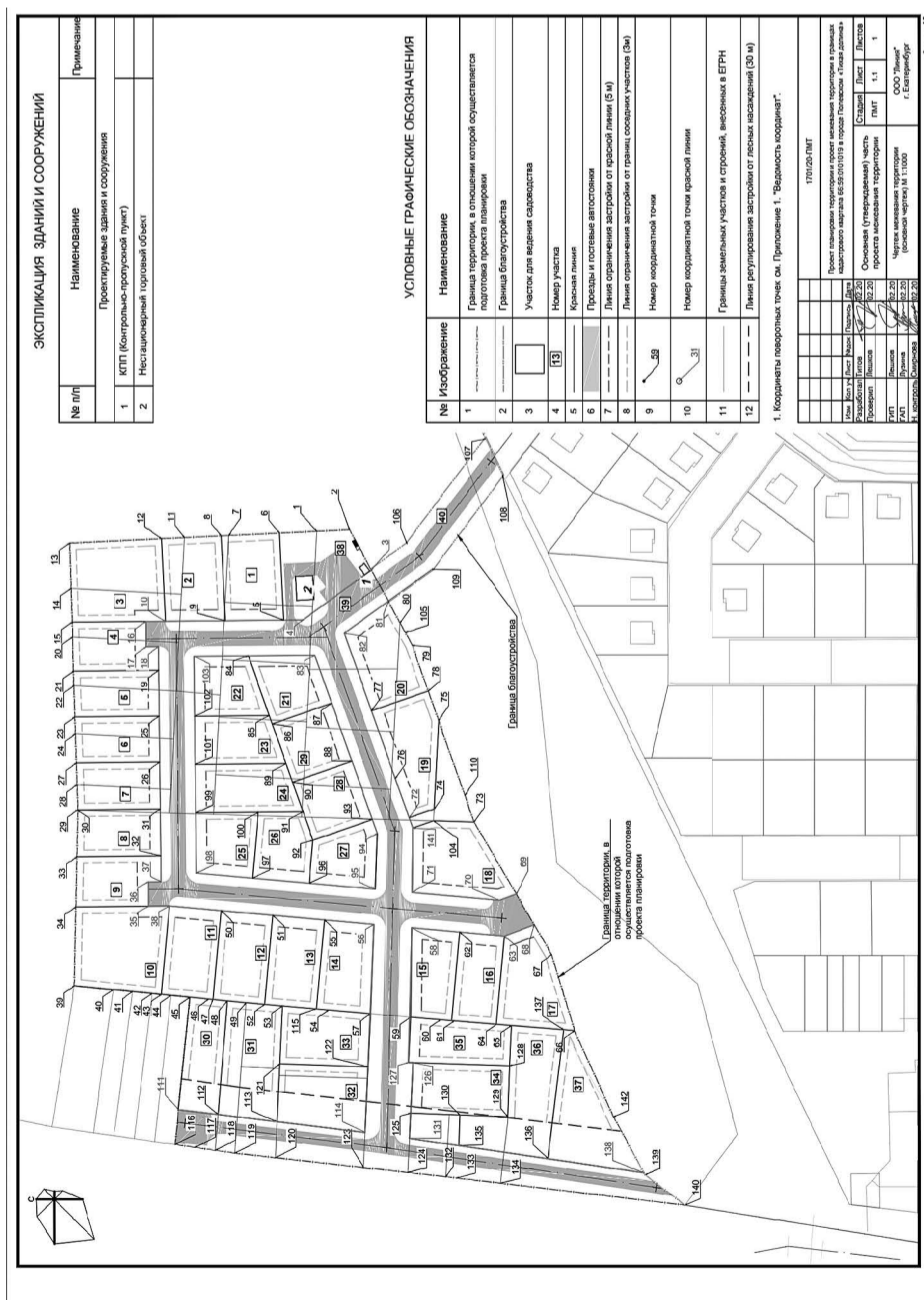
Каталог координат участков см. Приложение 2.

Координаты участков даны в системе МСК-66.

Для установления адреса сформированных земельных участков необходимо написать заявление о предоставлении муниципальной услуги по присвоению адреса объекту недвижимости Полевского городского округа после выхода Постановления об утверждении проекта планировки и проекта межевания территории.

ПЕРЕЧЕНЬ
образуемых земельных участков

Условный номер образуемого земельного участка	Кадастровый номер земельного участка	Категория земель	Местоположение земельного участка	Площадь земельного участка ² , кв.м	Вид разрешенного использования земельного участка и код (числовое обозначение) в соответствии классификатором видов разрешенного использования земельных участков ¹
1	2	3	3	4	5
1	66:59:0101019:3У1	Земли населенных пунктов	Участок 1, Свердловская обл., г. Полевской, СНТ «Тихая Долина»	1035.40	Ведение садоводства (13.2)
2	66:59:0101019:3У2	Земли населенных пунктов	Участок 2, Свердловская обл., г. Полевской, СНТ «Тихая Долина»	1033.43	Ведение садоводства (13.2)
3	66:59:0101019:3У3	Земли населенных пунктов	Участок 3, Свердловская обл., г. Полевской, СНТ «Тихая Долина»	1553.83	Ведение садоводства (13.2)
4	66:59:0101019:3У4	Земли населенных пунктов	Участок 4, Свердловская обл., г. Полевской, СНТ «Тихая Долина»	803.00	Ведение садоводства (13.2)
5	66:59:0101019:3У5	Земли населенных пунктов	Участок 5, Свердловская обл., г. Полевской, СНТ «Тихая Долина»	802.92	Ведение садоводства (13.2)
6	66:59:0101019:3У6	Земли населенных пунктов	Участок 6, Свердловская обл., г. Полевской, СНТ «Тихая Долина»	802.01	Ведение садоводства (13.2)
7	66:59:0101019:3У7	Земли населенных пунктов	Участок 7, Свердловская обл., г. Полевской, СНТ «Тихая Долина»	803.44	Ведение садоводства (13.2)
8	66:59:0101019:3У8	Земли населенных пунктов	Участок 8, Свердловская обл., г. Полевской, СНТ «Тихая Долина»	805.74	Ведение садоводства (13.2)
9	66:59:0101019:3У9	Земли населенных пунктов	Участок 9, Свердловская обл., г. Полевской, СНТ «Тихая Долина»	815.40	Ведение садоводства (13.2)
10	66:59:0101019:3У10	Земли населенных пунктов	Участок 10, Свердловская обл., г. Полевской, СНТ «Тихая Долина»	1563.02	Ведение садоводства (13.2)
11	66:59:0101019:3У11	Земли населенных пунктов	Участок 11, Свердловская обл., г. Полевской, СНТ «Тихая Долина»	956.53	Ведение садоводства (13.2)
12	66:59:0101019:3У12	Земли населенных пунктов	Участок 12, Свердловская обл., г. Полевской, СНТ «Тихая Долина»	960.99	Ведение садоводства (13.2)
13	66:59:0101019:3У13	Земли населенных пунктов	Участок 13, Свердловская обл., г. Полевской, СНТ «Тихая Долина»	960.52	Ведение садоводства (13.2)
14	66:59:0101019:3У14	Земли населенных пунктов	Участок 14, Свердловская обл., г. Полевской, СНТ «Тихая Долина»	961.27	Ведение садоводства (13.2)
15	66:59:0101019:3У15	Земли населенных пунктов	Участок 15, Свердловская обл., г. Полевской, СНТ «Тихая Долина»	824.54	Ведение садоводства (13.2)
16	66:59:0101019:3У16	Земли населенных пунктов	Участок 16, Свердловская обл., г. Полевской, СНТ «Тихая Долина»	826.29	Ведение садоводства (13.2)
17	66:59:0101019:3У17	Земли населенных пунктов	Участок 17, Свердловская обл., г. Полевской, СНТ «Тихая Долина»	1157.15	Ведение садоводства (13.2)
18	66:59:0101019:3У18	Земли населенных пунктов	Участок 18, Свердловская обл., г. Полевской, СНТ «Тихая Долина»	1281.93	Ведение садоводства (13.2)
19	66:59:0101019:3У19	Земли населенных пунктов	Участок 19, Свердловская обл., г. Полевской, СНТ «Тихая Долина»	1122.87	Ведение садоводства (13.2)
20	66:59:0101019:3У20	Земли населенных пунктов	Участок 20, Свердловская обл., г. Полевской, СНТ «Тихая Долина»	1091.22	Ведение садоводства (13.2)
21	66:59:0101019:3У21	Земли населенных пунктов	Участок 21, Свердловская обл., г. Полевской, СНТ «Тихая Долина»	801.90	Ведение садоводства (13.2)
22	66:59:0101019:3У22	Земли населенных пунктов	Участок 22, Свердловская обл., г. Полевской, СНТ «Тихая Долина»	801.32	Ведение садоводства (13.2)
23	66:59:0101019:3У23	Земли населенных пунктов	Участок 23, Свердловская обл., г. Полевской, СНТ «Тихая Долина»	828.42	Ведение садоводства (13.2)
24	66:59:0101019:3У24	Земли населенных пунктов	Участок 24, Свердловская обл., г. Полевской, СНТ «Тихая Долина»	992.08	Ведение садоводства (13.2)
25	66:59:0101019:3У25	Земли населенных пунктов	Участок 25, Свердловская обл., г. Полевской, СНТ «Тихая Долина»	775.56	Ведение садоводства (13.2)
26	66:59:0101019:3У26	Земли населенных пунктов	Участок 26, Свердловская обл., г. Полевской, СНТ «Тихая Долина»	775.26	Ведение садоводства (13.2)
27	66:59:0101019:3У27	Земли населенных пунктов	Участок 27, Свердловская обл., г. Полевской, СНТ «Тихая Долина»	761.15	Ведение садоводства (13.2)
28	66:59:0101019:3У28	Земли населенных пунктов	Участок 28, Свердловская обл., г. Полевской, СНТ «Тихая Долина»	802.89	Ведение садоводства (13.2)
29	66:59:0101019:3У29	Земли населенных пунктов	Участок 29, Свердловская обл., г. Полевской, СНТ «Тихая Долина»	802.64	Ведение садоводства (13.2)
30	66:59:0101019:3У30	Земли населенных пунктов	Участок 30, Свердловская обл., г. Полевской, СНТ «Тихая Долина»	908.45	Ведение садоводства (13.2)
31	66:59:0101019:3У31	Земли населенных пунктов	Участок 31, Свердловская обл., г. Полевской, СНТ «Тихая Долина»	1359.33	Ведение садоводства (13.2)
32	66:59:0101019:3У32	Земли населенных пунктов	Свердловская обл., г. Полевской, СНТ «Тихая Долина»	1135.95	Ведение садоводства (13.2)
33	66:59:0101019:3У33	Земли населенных пунктов	Свердловская обл., г. Полевской, СНТ «Тихая Долина»	1019.55	Ведение садоводства (13.2)
34	66:59:0101019:3У34	Земли населенных пунктов	Свердловская обл., г. Полевской, СНТ «Тихая Долина»	1021.16	Ведение садоводства (13.2)
35	66:59:0101019:3У35	Земли населенных пунктов	Свердловская обл., г. Полевской, СНТ «Тихая Долина»	895.02	Ведение садоводства (13.2)
36	66:59:0101019:3У36	Земли населенных пунктов	Свердловская обл., г. Полевской, СНТ «Тихая Долина»	1585.24	Ведение садоводства (13.2)
37	66:59:0101019:3У37	Земли населенных пунктов	Свердловская обл., г. Полевской, СНТ «Тихая Долина»	1410.21	Ведение садоводства (13.2)
38	66:59:0101019:3У38	Земли населенных пунктов	Свердловская обл., г. Полевской, СНТ «Тихая Долина»	1213.83	Ведение садоводства (13.2)
39	66:59:0101019:3У39	Земли населенных пунктов	Свердловская обл., г. Полевской, СНТ «Тихая Долина»	13845.09	Ведение садоводства (13.2)
40		Земли населенных пунктов	Свердловская обл., г. Полевской, СНТ «Тихая Долина»	1262.85	



АДМИНИСТРАЦИЯ ПОЛЕВСКОГО ГОРОДСКОГО ОКРУГА
ПОСТАНОВЛЕНИЕ

от 10.09.2020 № 564-ПА

О внесении изменений в постановление Администрации Полевского городского округа от 27.08.2020 № 525-ПА «О проведении открытого аукциона для заключения договора на право размещения нестационарного торгового объекта на территории Полевского городского округа» и аукционную документацию о проведении аукциона № 1 открытого по составу участников и по форме подачи предложений о цене для заключения договора на право размещения нестационарного торгового объекта на территории Полевского городского округа, утвержденную постановлением Администрации Полевского городского округа от 27.08.2020 № 525-ПА

В целях уточнения информации Администрация Полевского городского округа

ПОСТАНОВЛЯЕТ:

1. Внести изменения в постановление Администрации Полевского городского округа от 27.08.2020 № 525-ПА «О проведении открытого аукциона для заключения договора на право размещения нестационарного торгового объекта на территории Полевского городского округа» (далее – постановление), дополнив подпункт 1 пункта 1 постановления, абзац 3 приложения 3 постановления после слов «город Полевской,» словами «улица Ленина».
2. Внести изменения в аукционную документацию о проведении аукциона № 1 открытого по составу участников и по форме подачи предложений о цене для заключения договора на право размещения нестационарного торгового объекта на территории Полевского городского округа, утвержденную постановлением (далее – аукционная документация), дополнив графу 2 «Адресные ориентиры места размещения нестационарного торгового объекта (географические координаты)» строки 1 приложения №1 к аукционной документации после слов «город Полевской,» словами «улица Ленина».
3. Контроль за исполнением настоящего постановления возложить на заместителя Главы Администрации Полевского городского округа Кетову А.А.
4. Опубликовать настоящее постановление в газете «Диалог» и на ОФИЦИАЛЬНОМ ИНТЕРНЕТ-ПОРТАЛЕ ПРАВОВОЙ ИНФОРМАЦИИ ПОЛЕВСКОГО ГОРОДСКОГО ОКРУГА (polevskoy-pravo.pf).

Глава Полевского городского округа К.С. Постелов

АДМИНИСТРАЦИЯ ПОЛЕВСКОГО ГОРОДСКОГО ОКРУГА
ПОСТАНОВЛЕНИЕ

от 11.09.2020 № 568-ПА

О внесении изменений в постановление Администрации Полевского городского округа от 31.08.2020 № 538-ПА «О начале отопительного сезона 2020/2021 года на территории Полевского городского округа»

В целях недопущения распространения заболеваемости ОРВИ, гриппом, пневмонией и новой коронавирусной инфекцией на территории Полевского городского округа, в соответствии с протоколом заседания штаба по профилактике ОРВИ, гриппа, новой коронавирусной инфекции (COVID-19) на территории Полевского городского округа от 07.09.2020 Администрация Полевского городского округа

ПОСТАНОВЛЯЕТ:

1. Внести в постановление Администрации Полевского городского округа от 31.08.2020 № 538-ПА «О начале отопительного сезона 2020/2021 года на территории Полевского городского округа» следующие изменения:
 - 1) изложить подпункт 2 пункта 1 в новой редакции:

«2) начать подачу тепловой энергии в детские дошкольные учреждения, образовательные учреждения, объекты здравоохранения и социально-бытового назначения, в жилищный фонд, в том числе в жилищный фонд поселков и населенных пунктов Полевского городского округа, с 14 сентября 2020 года»;

2) подпункт 3 пункта 1 признать утратившим силу.

2. Контроль за исполнением настоящего постановления оставляю за собой.

3. Опубликовать настоящее постановление в газете «Диалог» и на ОФИЦИАЛЬНОМ ИНТЕРНЕТ-ПОРТАЛЕ ПРАВОВОЙ ИНФОРМАЦИИ ПОЛЕВСКОГО ГОРОДСКОГО ОКРУГА (polevskoy-pravo.rf).

Глава Полевского городского округа К.С. Поспелов

**АДМИНИСТРАЦИЯ ПОЛЕВСКОГО ГОРОДСКОГО ОКРУГА
ПОСТАНОВЛЕНИЕ**

от 15.09.2020 № 574-ПА

О внесении изменений в Административный регламент предоставления муниципальной услуги «Выдача разрешения на вступление в брак несовершеннолетним лицам, достигшим возраста шестнадцати лет, на территории Полевского городского округа», утвержденный постановлением Администрации Полевского городского округа от 21.12.2017 № 529-ПА (в редакции от 08.11.2019 № 603-ПА)

В соответствии с Федеральным законом от 27 июля 2006 года № 152-ФЗ «О персональных данных», распоряжением Администрации Полевского городского округа от 23.07.2020 № 51-ПА «О введении в Администрации Полевского городского округа организационно-распорядительных документов по защите информации», руководствуясь Уставом Полевского городского округа, Администрация Полевского городского округа

ПОСТАНОВЛЯЕТ:

1. Внести в Административный регламент предоставления муниципальной услуги «Выдача разрешения на вступление в брак несовершеннолетним лицам, достигшим возраста шестнадцати лет, на территории Полевского городского округа», утвержденный постановлением Администрации Полевского городского округа от 21.12.2017 № 529-ПА «Об утверждении Административного регламента предоставления муниципальной услуги «Выдача разрешения на вступление в брак несовершеннолетним лицам, достигшим возраста шестнадцати лет, на территории Полевского городского округа» (в редакции от 08.11.2019 № 603-ПА) следующие изменения:

1) в подпункте 2 пункта 4 слова «кабинет № 4.» заменить словами «кабинет № 10.»;

2) в подпункте 7 пункта 4 слова «у кабинета № 4.» заменить словами «у кабинета № 10.»;

3) в подпункте 1 пункта 5 слова «у кабинета № 4;» заменить словами «у кабинета № 10;»;

4) в пункте 31 абзац 4 «принимает заявление (запрос);» изложить в новой редакции:

«принимает заявление (запрос), а также согласие на обработку персональных данных (согласие на обработку специальных категорий персональных данных в случае предоставления справки из медицинского учреждения);»

5) приложение 1 к Административному регламенту предоставления муниципальной услуги «Выдача разрешения на вступление в брак несовершеннолетним лицам, достигшим возраста шестнадцати лет, на территории Полевского городского округа» изложить в новой редакции:

«Приложение № 1
к Административному регламенту
предоставления муниципальной услуги «Выдача
разрешения на вступление в брак несовершеннолетним
лицам, достигшим возраста шестнадцати лет, на
территории Полевского городского округа»

ФОРМА

В Администрацию Полевского городского округа

от _____
фамилия, имя, отчество (при наличии) полностью

_____ дата рождения

_____ проживающего (-ей)

_____ адрес регистрации

_____ контактный телефон

ЗАЯВЛЕНИЕ

Прошу разрешить вступить в брак с _____

_____ (фамилия, имя, отчество)

в связи с фактически сложившимися брачными отношениями и _____

_____ (указывается причина вступления в брак)

К заявлению прилагаю следующие документы:

1. _____

2. _____

3. _____

« ____ » _____ 20 ____ г.

_____ (подпись)

ФОРМА

**СОГЛАСИЕ
на обработку персональных данных**

Я, _____

_____ (Фамилия, Имя, Отчество субъекта персональных данных полностью)

основной документ, удостоверяющий личность _____

_____ (вид, номер, сведения о дате выдачи указанного документа и выдавшем его органе)

проживающий(ая) по адресу _____

настоящим подтверждаю, что своей волей и в своих интересах даю конкретное, информированное и сознательное согласие Администрации Полевского городского округа, расположенной по адресу: 623380, Свердловская обл., г. Полевской, ул. Свердлова, дом № 19, на обработку персональных данных (пункт 3 настоящего согласия) на следующих условиях:

1) согласие дается мною в целях получения разрешения на вступление в брак;

2) настоящее согласие дается на осуществление следующих действий в отношении моих персональных данных, которые необходимы для достижения указанных выше целей, совершаемых без использования средств автоматизации, включая, без ограничения: сбор, запись, систематизацию, накопление, хранение, уточнение (обновление, изменение), извлечение, использование, передачу (предоставление, доступ), блокирование, удаление, уничтожение моих персональных данных, а также любых иных действий с учетом действующего законодательства Российской Федерации;

3) перечень обрабатываемых персональных данных:

фамилия, имя, отчество;

дата рождения;

адрес проживания;

адрес регистрации;

контактный телефон;

документы, подтверждающие наличие уважительной причины для получения разрешения на вступление в брак;

копия паспорта;

4) субъект персональных данных по письменному запросу имеет право на получение информации, касающейся обработки его персональных данных (в соответствии с пунктом 7 статьи 14 Федерального закона от 27 июля 2006 года № 152-ФЗ «О персональных данных»);

5) настоящее согласие дается до момента достижения цели обработки персональных данных, после чего персональные данные уничтожаются;

6) согласие может быть отозвано путем направления соответствующего письменного уведомления в адрес Оператора по почте заказным письмом, с уведомлением о вручении, либо вручен лично под расписку представителю Оператора.

« ____ » _____ 20 ____ г.

_____ (дата)

_____ / _____

_____ (подпись) (И.О. Фамилия)

ФОРМА

СОГЛАСИЕ

на обработку специальных категорий персональных данных

Я, _____

_____ (Фамилия, Имя, Отчество субъекта персональных данных полностью)

основной документ, удостоверяющий личность _____

_____ (вид, номер, сведения о дате выдачи указанного документа и выдавшем его органе)

проживающий(ая) по адресу _____

настоящим подтверждаю, что своей волей и в своих интересах даю конкретное, информированное и сознательное согласие Администрации Полевского городского округа, расположенной по адресу: 623380, Свердловская обл., г. Полевской, ул. Свердлова, дом № 19, на обработку персональных данных (пункт 3 настоящего согласия) на следующих условиях:

1) согласие дается мною в целях получения разрешения на вступление в брак;

2) настоящее согласие дается на осуществление следующих действий в отношении моих персональных данных, которые необходимы для достижения указанных выше целей, совершаемых без использования средств автоматизации, включая, без ограничения: сбор, запись, систематизацию, накопление, хранение, уточнение (обновление, изменение), извлечение, использование, передачу (предоставление, доступ), блокирование, удаление, уничтожение моих персональных данных, а также любых иных действий с учетом действующего законодательства Российской Федерации;

3) перечень обрабатываемых персональных данных:

фамилия, имя, отчество;

дата рождения;

адрес проживания;

адрес регистрации;

контактный телефон;

справка из медицинского учреждения;

копия паспорта;

4) субъект персональных данных по письменному запросу имеет право на получение информации, касающейся обработки его персональных данных (в соответствии с пунктом 7 статьи 14 Федерального закона от 27 июля 2006 года № 152-ФЗ «О персональных данных»);

5) настоящее согласие дается до момента достижения цели обработки персональных данных, после чего персональные данные уничтожаются;

6) согласие может быть отозвано путем направления соответствующего письменного уведомления в адрес Оператора по почте заказным письмом, с уведомлением о вручении, либо вручен лично под расписку представителю Оператора.

« ____ » _____ 20 ____ г.

_____ (дата)

_____ / _____

_____ (подпись) (И.О. Фамилия)

».

2. Контроль за исполнением настоящего постановления возложить на заместителя Главы Администрации Полевского городского округа Кузнецову И.А.

3. Опубликовать настоящее постановление в газете «Диалог» и на ОФИЦИАЛЬНОМ ИНТЕРНЕТ-ПОРТАЛЕ ПРАВОВОЙ ИНФОРМАЦИИ ПОЛЕВСКОГО ГОРОДСКОГО ОКРУГА (polevskoy-pravo.rf).

Глава Полевского городского округа К.С. Поспелов

**ОТДЕЛ АРХИТЕКТУРЫ И ГРАДОСТРОИТЕЛЬСТВА
АДМИНИСТРАЦИИ ПОЛЕВСКОГО ГОРОДСКОГО ОКРУГА**

ЗАКЛЮЧЕНИЕ

о результатах публичных слушаний по проекту постановления о предоставлении разрешения на отклонение от предельных параметров разрешенного строительства, реконструкции объекта капитального строительства на территории Полевского городского округа по адресу: Свердловская область, город Полевской, улица Жилина, дом 94

« 11 » сентября 2020 года

город Полевской

Администрацией Полевского городского округа в период с «31» августа 2020 года по «18» сентября 2020 года были проведены публичные слушания по проекту постановления о предоставлении разрешения на отклонение от предельных параметров разрешенного строительства, реконструкции объекта капитального строительства на территории Полевского городского округа по адресу: Свердловская область, город Полевской, улица Жилина, дом 94 (далее — Проект).

Проект, рассмотренный на публичных слушаниях был разработан в отношении земельного участка с кадастровым номером 66:59:0102012:295 по адресу: Свердловская область, город Полевской, улица Жилина, дом 94.

Всего в публичных слушаниях приняли участие 3 участника, из них 3 граждан и 0 юридических лиц.

По результатам публичных слушаний составлен протокол от «11» сентября 2020 года, на основании которого подготовлено настоящее заключение.

В указанный период предложений и замечаний участников публичных слушаний не поступало.

Собрание участников публичных слушаний состоялось «11» сентября 2020 года с 16:00 часов до 16:15 часов по адресу: Свердловская область, город Полевской, улица Свердлова, дом 19.

Решением собрания участников публичных слушаний установлено:

рекомендовать Главе Полевского городского округа предоставить разрешения на отклонение от предельных параметров разрешенного строительства, реконструкции объекта капитального строительства на территории Полевского городского округа по адресу: Свердловская область, город Полевской, улица Жилина, дом 94, в отношении земельного участка с кадастровым номером 66:59:0102012:295, минимальный отступ от границы соседнего участка, на котором расположен индивидуальный жилой дом – до жилого дома 3,0 м: уменьшить до 1,0 м со стороны земельного участка, расположенного по адресу: Свердловская область, город Полевской, улица Жилина, дом 96.

За – « 3 »;

Против – « 0 »;

Воздержалось – « 0 ».

По результатам голосования предложение принято « единогласно ».

Администрация Полевского городского округа по результатам проведенных публичных слушаний рекомендует Главе Полевского городского округа предоставить разрешения на отклонение от предельных параметров разрешенного строительства, реконструкции объекта капитального строительства на территории Полевского городского округа по адресу: Свердловская область, город Полевской, улица Жилина, дом 94, в отношении земельного участка с кадастровым номером 66:59:0102012:295, минимальный отступ от границы соседнего участка, на котором расположен индивидуальный жилой дом – до жилого дома 3,0 м: уменьшить до 1,0 м со стороны земельного участка, расположенного по адресу: Свердловская область, город Полевской, улица Жилина, дом 96.

*Заведующий отделом архитектуры и градостроительства Администрации ПГО,
главный архитектор ПГО А.В. Власова*

**ФИНАНСОВОЕ УПРАВЛЕНИЕ
АДМИНИСТРАЦИИ ПОЛЕВСКОГО ГОРОДСКОГО ОКРУГА**

Информация о результатах внеплановой камеральной проверки

Финансовым управлением Администрации Полевского городского округа в августе 2020 года проведена внеплановая камеральная проверка при осуществлении закупки на выполнение работ по ремонту дорог Полевского городского округа (извещение № 0162300001119000047) в соответствии с Федеральным законом от 05 апреля 2013 года № 44-ФЗ «О контрактной системе в сфере закупок товаров, работ, услуг для обеспечения государственных и муниципальных нужд» в Администрации Полевского городского округа, муниципальном бюджетном учреждении «Управление городского хозяйства» Полевского городского округа.

Основание проверки: Задание прокуратуры города Полевского от 14.07.2020 г.

Цель проверки: предупреждение и выявление нарушений законодательства Российской Федерации о контрактной системе в сфере закупок товаров, работ, услуг и иных нормативных правовых актов при осуществлении закупки на выполнение работ по ремонту дорог Полевского городского округа (извещение № 0162300001119000047).

Результатом внеплановой камеральной проверки является:

В Администрации Полевского городского округа нарушения не установлены.

В муниципальном бюджетном учреждении «Управление городского хозяйства» Полевского городского округа установлено 2 нарушения законодательства о контрактной системе в сфере закупок товаров, работ, услуг для обеспечения нужд Полевского городского округа:

1. Документы о приеме выполненных работ опубликованы Заказчиком в реестре контрактов с нарушением установленных сроков.

2. Положение о контрактной службе Заказчика содержит не все полномочия, требуемые Типовым положением (регламентом) о контрактной службе, утвержденным приказом Минэкономразвития.

Начальнику муниципального бюджетного учреждения «Управление городского хозяйства» Полевского городского округа направлено Предписание об устранении нарушений законодательства Российской Федерации и иных нормативных правовых актов о контрактной системе в сфере закупок.

Копия акта внеплановой выездной проверки направлена в прокуратуру города Полевского.

Начальник Финансового управления О. Ю. Мельникова

ПОЛЕВСКАЯ ГОРОДСКАЯ ТЕРРИТОРИАЛЬНАЯ ИЗБИРАТЕЛЬНАЯ КОМИССИЯ

**СВЕДЕНИЯ
из итоговых финансовых отчетов кандидатов о поступлении и
расходе средств избирательных фондов при проведении
дополнительных выборов депутата Думы Полевского городского округа
шестого созыва по двухмандатному избирательному округу № 2**

Строка финансового отчета	Шифр строки	Общая сумма, руб.	Киришкин Олег Александрович сумма, руб.
1	2	3	4
1 Поступило средств в избирательный фонд, всего (стр.1=стр.2+стр.7)	1	200	200
в том числе			
1.1 Поступило средств в установленном порядке для формирования избирательного фонда (стр.2=стр.3+стр.4+стр.5+стр.6)	2	200	200
из них			
1.1.1 Собственные средства кандидата	3	200	200
1.1.2 Средства, выделенные кандидату выдвинувшим его избирательным объединением	4	0	0
1.1.3 Добровольные пожертвования граждан	5	0	0
1.1.4 Добровольные пожертвования юридических лиц	6	0	0
1.2 Поступило в избирательный фонд денежных средств с нарушением пунктов 6, 8, 9, 10 статьи 73 Избирательного кодекса Свердловской области (стр.7=стр.8+стр.9+стр.10+стр.11)	7	0	0
в том числе			
1.2.1 Собственные средства кандидата	8	0	0
1.2.2 Средства, выделенные кандидату выдвинувшим его избирательным объединением	9	0	0
1.2.3 Добровольные пожертвования граждан	10	0	0
1.2.4 Добровольные пожертвования юридических лиц	11	0	0
2 Возвращено денежных средств из избирательного фонда, всего (стр.12=стр.13+стр.14+стр.18)	12	95	95
в том числе			
2.1 Перечислено в доход областного бюджета	13	0	0
2.2 Возвращено денежных средств, поступивших с нарушением установленного порядка (стр.14=стр.15+стр.16+стр.17)	14	0	0
в том числе			
2.2.1 Гражданам, которым запрещено осуществлять пожертвования либо не указавшим обязательные сведения в платежном документе	15	0	0
2.2.2 Юридическим лицам, которым запрещено осуществлять пожертвования либо не указавшим обязательные сведения в платежном документе	16	0	0
2.2.3 Средств, поступивших с превышением предельного размера	17	0	0
2.3 Возвращено денежных средств, поступивших в установленном порядке	18	95	95
3 Израсходовано средств, всего (стр.19=стр.20+стр.23+стр.24+стр.25+стр.26+стр.27+стр.28+стр.29)	19	105	105

в том числе				
3.1	На организацию сбора подписей в поддержку выдвижения кандидата (стр.20=стр.21+стр.22)	20	105	105
в том числе				
3.1.1	На оплату труда лиц, привлекаемых для сбора подписей избирателей	21	0	0
3.1.2	На оплату изготовления подписных листов	22	105	105
3.2	На предвыборную агитацию через организации телерадиовещания	23	0	0
3.3	На предвыборную агитацию через редакции периодических печатных изданий	24	0	0
3.4	На выпуск и распространение печатных и иных агитационных материалов	25	0	0
3.5	На проведение публичных массовых мероприятий	26	0	0
3.6	На оплату работ (услуг) информационного и консультационного характера	27	0	0
3.7	На оплату других работ (услуг), выполненных (оказанных) юридическими лицами или гражданами РФ по договорам	28	0	0
3.8	На оплату иных расходов, непосредственно связанных с проведением избирательной кампании	29	0	0
4	Распределено неизрасходованного остатка средств фонда пропорционально вложенным средствам	30	0	0
5	Остаток средств фонда на дату сдачи отчета (стр.31=стр.1-стр.12-стр.19-стр.30)	31	0	0
Дата представления итогового финансового отчета				09.09.2020

**ДУМА
ПОЛЕВСКОГО ГОРОДСКОГО ОКРУГА
шестого созыва
РЕШЕНИЕ**

11.09.2020 № 311

О награждении Почётной грамотой Думы Полевского городского округа

Рассмотрев представленное ходатайство и документы, руководствуясь решением Думы Полевского городского округа от 28.10.2010 № 229 «Об утверждении Положения о Почётной грамоте Думы Полевского городского округа» (в редакции решений Думы от 30.05.2012 № 518; от 28.04.2014 № 128; от 29.11.2018 № 137), статье 25 Устава Полевского городского округа,

**Дума Полевского городского округа
РЕШИЛА:**

1. Наградить Почётной грамотой Думы Полевского городского округа за неоценимый труд шахтёра, весомый вклад в укрепление индустриальной мощи Урала - «Опорного края Державы» и сохранение исторической памяти поколения полевских горняков, а также в связи с профессиональным праздником – Днём шахтёра:

– Кулбаева Анатолия Николаевича.

2. Информация о награждении подлежит опубликованию в газете «Диалог».

3. Направить данное решение Главе Полевского городского округа – К.С. Поспелову для информации, ГАУПСО «Редакция газеты «Диалог» (Е.А. Рыбчак) для опубликования.

Председатель Думы Полевского городского округа И.Б. Кочев

**ДУМА
ПОЛЕВСКОГО ГОРОДСКОГО ОКРУГА
шестого созыва
РЕШЕНИЕ**

11.09.2020 № 309

О внесении изменений и дополнений в решение Думы Полевского городского округа от 12.12.2019 № 232 «О бюджете Полевского городского округа на 2020 год и плановый период 2021 и 2022 годов»

Рассмотрев обращение Главы Полевского городского округа от 31.08.2020 № 5257, руководствуясь статьями 25, 26 Устава Полевского городского округа,

**Дума Полевского городского округа
РЕШИЛА:**

1. Внести в решение Думы Полевского городского округа от 18.08.2020 № 308 «О внесении изменений и дополнений в решение Думы Полевского городского округа от 12.12.2019 № 232 «О бюджете Полевского городского округа на 2020 год и плановый период 2021 и 2022 годов» следующие изменения:

1.1. В подпункте 1 пункта 1 число «1 770 300,90883» заменить числом «1 761 499,90883», число «1 779 101,90883» заменить числом «1 770 300,90883».

2. Внести в решение Думы Полевского городского округа от 12.12.2019 № 232 «О бюджете Полевского городского округа на 2020 год и плановый период 2021 и 2022 годов» следующие изменения и дополнения:

2.1. В подпункте 1 пункта 1 число «2 684 387,00883» заменить числом «2 686 128,50883», число «1 770 300,90883» заменить числом «1 772 042,40883».

2.2. В подпункте 1 пункта 2 число «2 721 303,84657» заменить числом «2 723 045,34657».

2.3. В подпункте 2 пункта 2 число «10 296,793» заменить числом «4 596,793».

2.4. В подпункте 3 пункта 12 число «100,0» заменить числом «0,0».

2.5. Пункт 14 дополнить подпунктом 2 следующего содержания:

«2) субсидии организациям, образующим инфраструктуру поддержки малого и среднего предпринимательства:

100,0 тысяч рублей на 2020 год».

2.6. Дополнить приложением 5.9 следующего содержания:

«Приложение 5.9
к решению Думы Полевского городского округа
«О бюджете Полевского городского округа на 2020 год
и плановый период 2021 и 2022 годов»

**Изменения
ведомственной структуры расходов местного бюджета на 2020 год и плановый период
2021 и 2022 годов, предусмотренной приложением 5 к решению Думы Полевского городского округа
«О бюджете Полевского городского округа на 2020 год и плановый период 2021 и 2022 годов»**

(тыс.рублей)

Наименование	ГРБС	Раз-дел	Под-раз-дел	Целевая статья	Вид расходов	2020 год
ВСЕГО						+ 1 741,50000
Администрация Полевского городского округа	901					0,00000

НАЦИОНАЛЬНАЯ ЭКОНОМИКА	901	04	00			+1 900,00000
Транспорт	901	04	08			+1 900,00000
Муниципальная программа «Развитие дорожного хозяйства на территории Полевского городского округа на 2019-2024 годы»	901	04	08	1200000000		+1 900,00000
Подпрограмма «Организация транспортного обслуживания населения на территории Полевского городского округа»	901	04	08	1230000000		+1 900,00000
Организация регулярных перевозок по регулируемым тарифам пассажиров и багажа автомобильным транспортом на территории Полевского городского округа	901	04	08	1230027020		+1 900,00000
Иные закупки товаров, работ и услуг для обеспечения государственных (муниципальных) нужд	901	04	08	1230027020	240	+1 900,00000
Дорожное хозяйство (дорожные фонды)	901	04	09			0,00000
Муниципальная программа «Развитие дорожного хозяйства на территории Полевского городского округа на 2019-2024 годы»	901	04	09	1200000000		0,00000
Подпрограмма «Повышение безопасности дорожного движения на территории Полевского городского округа»	901	04	09	1220000000		0,00000
Устройство, ремонт, содержание, оперативнотехническое обслуживание и эксплуатация светофорных объектов	901	04	09	1220023310		+197,86857
Иные закупки товаров, работ и услуг для обеспечения государственных (муниципальных) нужд	901	04	09	1220023310	240	+197,86857
Устройство, демонтаж и ремонт пешеходных ограждений	901	04	09	1220023320		-197,86857
Иные закупки товаров, работ и услуг для обеспечения государственных (муниципальных) нужд	901	04	09	1220023320	240	-197,86857
Другие вопросы в области национальной экономики	901	04	12			0,00000
Муниципальная программа «Развитие субъектов малого и среднего предпринимательства в Полевском городском округе» на 2017-2022 годы	901	04	12	1400000000		0,00000
Предоставление субсидий организациям, оказывающим инфраструктуру поддержки малого и среднего предпринимательства	901	04	12	1400024010		0,00000
Субсидии юридическим лицам (кроме некоммерческих организаций), индивидуальным предпринимателям, физическим лицам - производителям товаров, работ, услуг	901	04	12	1400024010	810	-100,00000
Субсидии некоммерческим организациям (за исключением государственных (муниципальных) учреждений)	901	04	12	1400024010	630	+100,00000
ЖИЛИЩНО-КОММУНАЛЬНОЕ ХОЗЯЙСТВО	901	05	00			-1 900,00000
Благоустройство	901	05	03			-1 900,00000
Муниципальная программа «Формирование современной городской среды» на территории Полевского городского округа на 2018-2024 годы	901	05	03	1500000000		-1 900,00000
Подпрограмма «Благоустройство общественных территорий Полевского городского округа»	901	05	03	1520000000		-1 900,00000
Создание комфортной городской среды в малых городах и исторических поселениях - победителях Всероссийского конкурса лучших проектов создания комфортной городской среды (дополнительное финансирование мероприятия)	901	05	03	152F224240		-1 900,00000
Иные закупки товаров, работ и услуг для обеспечения государственных (муниципальных) нужд	901	05	03	152F224240	240	-1 900,00000
ОМС Управление образованием Полевского городского округа	906					0,00000
ОБРАЗОВАНИЕ	906	07	00			0,00000
Дошкольное образование	906	07	01			+431,71600
Непрограммные направления деятельности	906	07	01	7000000000		+431,71600
Возврат в областной бюджет неиспользованных остатков субсидии в 2019 году по претензии	906	07	01	7000026000		+431,71600
Уплата налогов, сборов и иных платежей	906	07	01	7000026000	850	+431,71600
Общее образование	906	07	02			+284,33259
Непрограммные направления деятельности	906	07	01	7000000000		+284,33259
Возврат в областной бюджет неиспользованных остатков субсидии в 2019 году по претензии	906	07	01	7000026000		+284,33259

Уплата налогов, сборов и иных платежей	906	07	01	7000026000	850	+284,33259
Дополнительное образование детей	906	07	03			+3 166,53141
Муниципальная программа «Развитие системы образования в Полевском городском округе на 2019-2022 годы»	906	07	03	0400000000		+3 166,53141
Подпрограмма «Развитие системы дополнительного образования, а также организация отдыха и оздоровления детей в каникулярное и учебное время в Полевском городском округе»	906	07	03	0430000000		+1 557,12981
Организация предоставления дополнительного образования детей в муниципальных организациях дополнительного образования	906	07	03	0430021000		+1 557,12981
Субсидии бюджетным учреждениям	906	07	03	0430021000	610	+1 557,12981
Подпрограмма «Обеспечение безопасных условий пребывания обучающихся и работников муниципальных образовательных учреждений Полевского городского округа»	906	07	03	0450000000		+1 609,40160
Приведение в соответствие с требованиями пожарной безопасности и санитарного законодательства зданий и помещений, в которых размещаются муниципальные образовательные учреждения	906	07	03	0450021200		+1 609,40160
Субсидии автономным учреждениям	906	07	03	0450021200	620	+1 609,40160
Молодежная политика	906	07	07			-3 882,58000
Муниципальная программа «Развитие системы образования в Полевском городском округе на 2019-2022 годы»	906	07	07	0400000000		-3 882,58000
Подпрограмма «Развитие системы дополнительного образования, а также организация отдыха и оздоровления детей в каникулярное и учебное время в Полевском городском округе»	906	07	07	0430000000		-3 882,58000
Обеспечение организации отдыха детей в каникулярное время в Полевском городском округе	906	07	07	0430021010		-3 882,58000
Субсидии бюджетным учреждениям	906	07	07	0430021010	610	-3 882,58000
ОМС Управление культурой Полевского городского округа	908					+1 741,50000
ОБРАЗОВАНИЕ	908	07	00			+484,80000
Дополнительное образование детей	908	07	03			+484,80000
Непрограммные направления деятельности	908	07	03	7000000000		+484,80000
Межбюджетные трансферты на приобретение устройств (средств) дезинфекции и медицинского контроля для муниципальных организаций в целях профилактики и устранения последствий распространения новой коронавирусной инфекции	908	07	03	7000040900		+484,80000
Субсидии бюджетным учреждениям	908	07	03	7000040900	610	+484,80000
КУЛЬТУРА, КИНЕМАТОГРАФИЯ	908	08	00			+1 256,70000
Культура	908	08	01			+1 256,70000
Непрограммные направления деятельности	908	08	01	7000000000		+1 256,70000
Межбюджетные трансферты на приобретение устройств (средств) дезинфекции и медицинского контроля для муниципальных организаций в целях профилактики и устранения последствий распространения новой коронавирусной инфекции	908	08	01	7000040900		+1 256,70000
Субсидии бюджетным учреждениям	908	08	01	7000040900	610	+1 256,70000

».

2.7. Приложение 2 «Свод доходов местного бюджета на 2020 год и плановый период 2021 и 2022 годов» изложить в новой редакции.

2.8. Приложение 3 «Перечень главных администраторов доходов местного бюджета» изложить в новой редакции.

2.9. Приложение 4 «Распределение бюджетных ассигнований по разделам, подразделам, целевым статьям (муниципальным программам и непрограммным направлениям деятельности), группам и подгруппам видов расходов классификации расходов бюджетов на 2020 год и плановый период 2021 и 2022 годов» изложить в новой редакции.

2.10. Приложение 5 «Ведомственная структура расходов местного бюджета на 2020 год и плановый период 2021 и 2022 годов» изложить в новой редакции.

2.11. Приложение 6 «Перечень муниципальных программ Полевского городского округа, подлежащих реализации в 2020 году плановом периоде 2021 и 2022 годов» изложить в новой редакции.

2.12. Приложение 8 «Свод источников финансирования дефицита местного бюджета на 2020 год и плановый период 2021 и 2022 годов» изложить в новой редакции.

3. Решение вступает в силу после официального опубликования.

4. Опубликовать данное решение на «Официальном интернет-портале правовой информации Полевского городского округа» (<http://www.полевской-право.рф>), в газете «Диалог» (без приложений 2, 3, 4, 5, 6, 8) и разместить на официальном сайте Думы Полевского городского округа (<http://www.dumapgo.ru/>) в информационно-телекоммуникационной сети «Интернет».

5. Контроль исполнения данного решения возложить на комитет Думы по экономике и бюджету (А.М. Булаев).

*Председатель Думы Полевского городского округа И.Б. Кочев
Глава Полевского городского округа К.С. Постелов*