



САЛДИНСКАЯ ГАЗЕТА

16+

№20 (00304)

28 мая 2020 года

Официальный сайт Верхнесалдинского городского округа: www.v-salda.ru

стр.
3

ГТО
на новенького

стр.
4

Новые правила
летних ремонтов

стр.
7

Нить Ариадны
в руках педагога



ЖИЗНЬ — ЭТО САМЫЙ СЕРЬЕЗНЫЙ ПРЕДМЕТ

Отзвенели последние школьные звонки. Впервые за много лет это произошло в непривычном онлайн-формате, без традиционных линеек, платьев и бантов. Что поделаешь, особый режим пандемии диктует свои условия. Но для самих выпускников суть этих майских дней остается прежней — завершается школьная пора, время первых открытий, знакомства с миром, получения самых необходимых знаний и социальных навыков.

Дорогие выпускники, со звуком последнего звонка, начинается новый этап вашей жизни. Взрослая жизнь, со всеми ее возможностями и ответственностью. Многие из вас давно ждали наступления этой поры, готовились, строили планы на будущее, советовались с родителями и учителями. Хочу пожелать вам успехов на вашем пути. Помните, что сейчас перед вами открыто множество возможностей, и их реализация в первую очередь зависит от вашего желания и упорства. Стройте свою жизнь и не бойтесь трудностей. И конечно не забывайте наш город, свою малую родину, в которой прошли ваши замечательные школьные годы.

Глава Верхнесалдинского городского округа Михаил Савченко



СОВРЕМЕННАЯ КОМСОМОЛЬСКАЯ

В Верхней Салде начались долгожданные работы по благоустройству Комсомольской аллеи. Сквер между «Китайской стеной» и второй школой был заложен в 1978 году, в честь 60-летия комсомола, и с этого времени почти не реставрировался.

Продолжение читайте на стр. 2

ОБСУЖДАЕТСЯ ПРАВО НА ЗЕМЛЮ

Постановлением Главы Верхнесалдинского городского округа от 22.05.2020 №11 (стр. 9) назначено проведение общественных обсуждений с 29.05.2020 по 10.08.2020 по проекту о внесении изменений в Правила землепользования и застройки Верхнесалдинского городского округа.

В обсуждениях участвуют граждане, постоянно проживающие на территории, в отношении которой подготовлен проект, правообладатели находящихся в границах этой территории земельных участков и (или) расположенных на них объектов капитального строительства, а также правообладатели помещений, являющихся частью указанных объектов.

С 29 мая в здании Администрации городского округа по ул. Энгельса, 46 в зале 2-го этажа будут организованы экспозиция проекта и прием предложений и замечаний по нему (предложения принимаются с понедельника по четверг с 08.00 до 18.00, в пятницу с 08.00 до 16.00, обед с 13.00 до 14.00). Заключение о результатах общественных обсуждений будет подготовлено в срок до 24.08.2020 г.

Продолжение. Начало на стр. 1



СОВРЕМЕННАЯ КОМСОМОЛЬСКАЯ

По многочисленным обращениям салдинцев несколько лет назад территорию аллеи внесли в планы благоустройства в рамках муниципальной программы «Формирование современной городской среды». И вот в этом году наш округ получил целевое финансирование из областного бюджета в размере 18,9 млн рублей, благодаря которому удастся реализовать первую очередь задуманного проекта — преобразить часть аллеи, растянувшуюся почти на 200 метров от детского сада № 19 в сторону Авиаметаллургического колледжа до дома на Воронова, 2.

С 20 мая подрядная организация ООО «НеоСтрой» принялась за дело: участок обнесли забором для безопасности, повесили информационный баннер, началась подготовка площадки.

Сегодня любимая жителями аллея имеет унылый вид — асфальтовые дорожки разбиты, тротуарная плитка сломана и поросла травой, из ржавых урн вываливается и разлетается по округе мусор, а старенькие лавочки давно просят замены. Кроме того, в период дождей аллея без надлежащего водоотведения нередко превращается в болото... Единственная оставшаяся достопримечательность сквера, по словам горожан — зеленые деревья и кустарники. Поэтому не удивительно, что строительство еще не началось, а салдинцы, завидев ограждение, что выставил подрядчик, уже встали на защиту природы. Беспокойство их по-

нять можно — многие из деревьев они посадили своими руками.

На прошлой неделе инженер по лесному хозяйству службы городского хозяйства администрации провел осмотр деревьев и кустарников на данном участке аллеи. У 43-х были обнаружены корневая гниль и усыхание, сердцевина одних тополей превращается в труху, другие имеют скелетные ветви — не прочные и опасные, особенно при сильном ветре. Если, по словам специалистов, деревья устоят в этом году, то следующие два-четыре года могут для них стать роковыми. А за это время на аллее уже поднимутся новые зеленые насаждения, так как взамен старых и больных тополей планируется высадить две ивы, 600 кустов курильского чая, несколько видов можжевельника.

Екатеринбургский подрядчик, благоустраивающий территорию, заверил, что, несмотря на жесткие рамки нового проекта, сохранит цветущие деревья, 11 берез и кустарники акации — все останется на аллее. Точно также строители не тронут и деревья, расположенные за асфальтовыми дорожками, что тянутся по обе стороны аллеи, вблизи жилых домов.

В целом, согласно проекту в сквере будут сделаны водосточные лотки для стока ливневых вод, разбиты три круглых клумбы вместо одной, поставлены 24 скамейки, 12 урн, появятся информационные щиты с именами достойных молодых людей, которыми гордится город. Участок Комсомольской аллеи

условно разделен на несколько функциональных зон, в числе которых территория у памятника комсомолу, тихая зона для отдыха взрослого населения, пешеходные и прогулочные дорожки. Общая площадь благоустроенной территории составит более 15 000 квадратных метров, а около 6000 м будет выложено тротуарной плиткой.

Немаловажно и то, что прежде чем взяться за благоустройство аллеи, под ней приведены в порядок трубы холодного водоснабжения. Как сообщили из МУП УЖКХ, в августе-сентябре 2015 года здесь завершили модернизацию магистральной водопроводной сети, в связи с чем стальная труба (Ду 150) заменена на полиэтиленовую (Ду 160). Также на этом участке в 2017, 2018, 2019, 2020 годах были заменены два ввода в близлежащие дома и детский сад. Тепловых сетей на благоустраиваемой территории нет. Они проходят поперек аллеи на той ее части, что планируется отремонтировать вторым этапом.

В настоящее время некоторые салдинцы, вынужденные обходить огороженный участок, сетуют на неудобства, созданные строителями, которые действуют согласно СНиПам. Но в Верхней Салде пока не так много благоустроенных мест для отдыха, и с временными трудностями можно смириться. Реализацию первого этапа проекта новой Комсомольской аллеи подрядчик планирует завершить уже в августе.

ГТО НА НОВЕНЬКОГО

До окончания Всероссийского онлайн-конкурса #яГТОв, который проходит с 1 мая по 1 июня, осталось несколько дней. Министерство спорта Российской Федерации и комплекс ВФСК ГТО предоставили всем гражданам возможность проявить себя во время режима самоизоляции: записать на видео выполнение пяти упражнений, разместив его на личной странице в социальной сети ВК.

Директор Верхнесалдинской детско-юношеской спортивной школы, реализующей в нашем округе мероприятия комплекса ГТО, Янина Алешанова пояснила, что такое виртуальное мероприятие проходит в России впервые, и оно придумано для того, чтобы карантин не смог помешать продолжению тренировок.

— Ежеквартально мы проводим мероприятия по ГТО среди дошколят, школьников, рабочей молодежи и всех желающих салдинцев, — рассказывает она. — Так, в первом квартале текущего года в сдаче нормативов участвовали 87 человек, из которых 62 были отмечены золотыми значками ГТО, 22 — серебряными, 3 — бронзовыми. А вот во втором квартале процедуру принятия зачетов приостановили, так как по правилам ГТО, онлайн-сдача нормативов не предусмотрена. Нам пришлось скорректировать и ближайшие планы — в апреле-мае, например, мы собирались подтянуть к ГТО салдинцев с ограниченными возможностями:

для этой категории людей недавно разработали свои программы.

Если говорить в целом о занимаемой верхнесалдинским городским округом позиции в рейтинге региона, то, как ни грустно сознавать, мы ухудшили свои показатели. В 2018 году округ был третьим, а в 2019-м — только шестым.

По мнению Янины Алешановой, чтобы привлечь к ГТО больше салдинцев, необходимы стимулирующие факторы. Дошколят уговаривать посоревноваться не надо — они в этом видят игру, у школьников тоже есть за что бороться — золотой знак ГТО дает дополнительные баллы к ЕГЭ и ОГЭ. А вот работающая молодежь и взрослые нередко задают вопрос: зачем им тратить время и силы на задачи, которые не поощряются. Когда руководитель предприятия или учреждения заинтересован в поддержке ГТО-развития, он стимулирует своих «золотых» сотрудников денежными премиями или дополнительными днями к отпуску. И если в организациях других муниципалитетов это прописано в нормативных

актах, то в верхнесалдинском округе такой практики пока нет.

Комплекс ГТО предусматривает несколько ступеней в зависимости от различных возрастных групп (от 6 до 70 лет и старше). Установленные нормативные требования в каждой из них также имеют три уровня трудности, соответствующие золотому, серебряному и бронзовому знакам отличия «Готов к труду и обороне» (ГТО).

В каждой такой ступени есть «обязательные» испытания и испытания «по выбору». При выполнении нормативов «по выбору» могут быть предложены «альтернативные» тесты.

— Конечно у салдинцев есть успехи, — продолжает Янина Алешанова. — В 2018 году, например, 93 участника получили золотой знак, а в 2019 -м уже 106 спортсменов. Мы совершенствуемся; радуется и семейный подход к ГТО жителей округа, когда мамы и папы, сдавшие нормативы, приводят на площадку своих чад. Сегодня хотелось бы увеличить число участников. Что для этого нужно? Прежде всего, зарегистрироваться и зарегистрировать своих несовершеннолетних детей на сайте ВФСК ГТО, позвонить нам и рассказать о своем желании. Мы определим день сдачи нормативов и объявим об этом публично на официальных сайтах.

По всем вопросам можно обращаться в Верхнесалдинскую детско-юношескую спортивную школу по телефону: 8(34345) 5-46-48.

ОТ СВЯТОЙ ЕКАТЕРИНЫ

Месяц назад фонд святой Екатерины объявил о старте большого гуманитарного проекта, в рамках которого многодетным малоимущим семьям Свердловской области доставлялись продуктовые наборы.

За этот период 40 тысяч продуктовых наборов были переданы адресатам во всех городах и районах области. Неоценимую помощь в реализации проекта фонду оказали волонтеры ресурсного центра «Сила Урала», сотрудники и спортсмены Академии единоборств РМК и другие.

Так как на горячую линию Фонда святой Екатерины продолжают поступать обращения от граждан и социальных организаций с просьбой о помощи не попавшим в гуманитарные программы семьям, чьи доходы существенно упали в связи с пандемией коронавируса, было принято реше-

ние продлить проект. На втором этапе продуктовые наборы получают семьи с детьми, в которых родители остались без работы из-за коронавируса, но не могут подтвердить статус малоимущей семьи. Списки на получение формируются при участии Православной службы Милосердия, Министерства социальной политики Свердловской области.

Заявку можно оставить, позвонив в будние дни с 9:00 до 18:00 по телефону 8 (343) 312-12-35. После проверки всех данных, волонтеры проекта обязательно привезут продуктовый набор адресату.

РАССЕЛЕНИЕ С ОПЕРЕЖЕНИЕМ

Как сообщили из Правительства Свердловской области, регион готов ускоренно реализовать программу расселения аварийного жилья.

По поручению главы государства Минстрой России провел мониторинг возможности регионов ускоренно реализовать программы расселения аварийного жилья. Большинство субъектов, в том числе Свердловская область, подтвердили свою готовность выполнить с опережением задачи национального проекта «Жилье и городская среда» по устойчивому

сокращению аварийного жилого фонда.

В программе расселения аварийных домов, признанных таковыми до 2017 года, участвуют 58 муниципалитетов Свердловской области. Планируется, что до конца года будут введены в эксплуатацию новые дома для расселения: два дома в Волчанске, два дома в Туринске, по одному дому в Нижнем Тагиле,

Новой Ляле, Карпинске, Ивделе, Ирбите и Нижней Туре.

Кроме того, муниципалитеты ведут работу по приобретению квартир для уральцев, чье жилье находится в социальном найме. А также выкупают аварийное жилье у собственников. По такому же пути идет и администрация Верхней Салды, где на этой неделе началась работа по оформлению документов с собственниками четырех домов на Народной стройке. Эти дома признаны аварийными и подлежат сносу. Планируется выкуп жилых площадей у собственников, чтобы они могли приобрести себе новое жилье.

В Свердловской области с начала года в рамках программы расселено 760 человек из 12,7 тысячи квадратных метров аварийного жилья.



ОТКРЫТЫЙ ПОДХОД К ЛЕТНИМ РЕМОНТАМ

В наш город пришло лето, а вместе с ним — пора сезонных текущих ремонтов жилого фонда. В этом году Управляющая компания ООО ЖКХ начала работу с председателями и советами домов по утверждению видов работ. Как рассказала директор УК Анна Андреева, в его основу положена адресная работа с каждым домом и составление индивидуальных планов работ в соответствии с обращениями жителей.

«Начинается все с плановых осмотров жилых домов, которые проходят регулярно, — рассказывает Анна Владимировна. — На их основе наши специалисты составляют план работ на период лето-осень: где-то нужно отремонтировать крыльцо, подъездный козырек, загерметизировать межпанельные швы, а где-то отремонтировать мягкую рулонную кровлю и так далее. Сюда же включаются заявки от жителей, поступившие за отчетный период. Мы обязаны ставить в известность жителей о запланированных работах. Затем мы организуем личный прием представителей жилых домов, которых знакомим с планом текущих работ и выслушиваем их пожелания. Если представитель согласен с планом и приблизительными расценками, он забирает у нас подготовленный протокол и утверждает его с советом дома. Также председателю на руки выдается ознакомительная записка-пояснение о проведенных работах на доме за 2019 год,

с указанием состояния лицевого счета и накопленных на нем средств. Затем утверждается общий план, который отдается сметчикам для полного расчета всех необходимых затрат».

Источник финансирования текущих ремонтов — это средства, накопленные на лицевом счете каждого дома, а счет в свою очередь пополняется из коммунальных платежей жителей (3,35 р. с квадратного метра ежемесячно). Важно понимать, что хотя плата за жилищные и коммунальные услуги для большинства домов примерно одинакова, объем лицевых счетов может быть разным и зависит от того, сколько текущих и аварийных ремонтов было проведено на доме за последнее время.

Представители половины из 328 многоквартирных салдинских домов, которые обслуживает ООО ЖКХ, уже побывали на личном приеме в управляющей компании. Это жители домов по адресам Энгельса 68, Карла Либкнехта

14, Карла Маркса 3, Карла Маркса 133 и других.

«Если подойти с умом, на средства лицевых счетов можно выполнить много полезных дел, — продолжает директор УК. — Ведь ни для кого не секрет, что входные группы, подъезды, подвалы домов в Верхней Салде часто находятся в удручающем состоянии. Во многих из них ремонты не делались десятилетиями. И в наших силах улучшить эту ситуацию».

После составления индивидуальных ремонтных смет будет проводиться их повторное согласование с жителями домов, после чего можно будет приступать к работам. Для реализации будут привлекаться сотрудники верхнесалдинского МУП ГорУЖКХ и подрядные организации. Прием представителей всех салдинских домов управляющая компания планирует завершить до середины июня, а сами ремонты будут идти до ноября текущего года.



Центр имеет семь различных структурных подразделений, и особое место в деятельности учреждения занимает организация помощи на дому одино-

НЕ ОДИНОКАЯ СТАРОСТЬ

Если вашим родственникам, знакомым или соседям необходима помощь социального работника, вы можете обратиться в комплексный центр социального обслуживания населения по адресу: Верхняя Салда, ул. Воронова, 6/1, кабинет №4, предварительно позвонив по телефону 8 (34345) 5-72-95 (Багиной Наталье Александровне).

ким пожилым гражданам и инвалидам. Социальные работники покупают и доставят на дом продукты, промышленные товары и лекарства, оплатят различные коммунальные и другие услуги, помогут в уборке жилого помещения, вынесут мусор, измерят давление. По условиям договора социальный работник поможет связаться с нотариусом, вызвать врача на дом, написать письмо родственникам, оформить необходимые документы, сообщить показания счетчиков. В частном секторе и сельских на-

селенных пунктах востребованы такие услуги как доставка дров и воды, вынос жидких бытовых отходов, чистка снега в зимний период.

Специалисты отделения, систематически навещая одиноких, чаще всего малоподвижных людей, в какой-то мере избавляют их от вынужденного одиночества. Они выслушают и поддержат теплым словом. Ветеранам ВОВ и труженикам тыла социальные услуги на дому предоставляются бесплатно.

НАХОДКУ НЕСИТЕ В ПОЛИЦИЮ

Стражи порядка Верхнесалдинского района напоминают, что все найденные на улице или в общественных местах вещи необходимо приносить в полицию, поскольку не исключено, что потерявшие их обратятся в органы с заявлением.

Произошедший в середине мая случай наглядно это характеризует. 80-летняя жительница Верхней Салды возвращалась из больницы на автобусе. Доехав до конечной остановки, она зашла в магазин и, проходя мимо парковки, пропуская выезжающую машину, увидела на земле бумажник. Женщина попыталась покричать водителю, однако тот ее не услышал. Пенсионерка

подняла кошелек и направилась домой.

В кошельке оказались деньги, банковские карты и документы. Пенсионерка позвонила внучке, рассказав о находке. Девушка попыталась найти владельца кошелька через социальные сети и знакомых, однако это не дало результата. По прописке вернуть находку тоже не представилось возможным, так как адрес, указанный в паспорте, находился

в г. Качканар. Тогда женщины и решили сообщить о кошельке в полицию.

Сотрудники полиции Верхней Салды заявление женщины приняли, сообщив, что с заявлением о пропаже кошелька с деньгами несколько часов назад обратился молодой человек. Выяснилось, что речь идет о владельце находки.

Полицейские приехали к женщине домой, чтобы в их присутствии пенсионерка передала кошелек владельцу. Сам мужчина приехать на встречу не смог, так как находился на работе, направив вместо себя супругу. Она поблагодарила добропорядочную женщину. А та, в свою очередь, посоветовала быть внимательнее к личным вещам и тем более документам.

СПАСИТЕЛЬНАЯ ПЛАЗМА

Внедренная в Свердловской области технология переливания пациентам с COVID-19 плазмы, взятой у вылечившихся от коронавируса людей, показывает свою эффективность. Об этом 20 мая на заседании оперативного штаба доложил губернатору Евгению Куйвашеву министр здравоохранения региона Андрей Цветков.

Такую практику применяют сегодня в городских больницах №40, 24 и 6 Екатеринбурга. Сдать кровь переболевшему COVID-19 пациенту, у которого выработался иммунитет к заболеванию, желающему стать донором, можно на

Областной станции переливания крови.

«Технология переливания плазмы крови от выздоровевших пациентов показала свою эффективность почти в 70% случаях, а мы сейчас тщательно анализируем каждый такой случай.

Должен сказать, что нескольких наиболее тяжелых пациентов это позволило спасти. Соответственно, мы призываем доноров продолжать сдавать кровь, работаем с каждым конкретно. У нас сегодня почти 50 доз плазмы готово, и мы надеемся, что это количество будет увеличиваться», — сказал глава областного Минздрава.

Первое переливание антиковидной плазмы крови пациенту прошло в конце апреля в городской клинической больнице № 40 Екатеринбурга. До этого лечение антителами к COVID-19 проводили только в Москве.

БЛАГОСЛОВЕНИЕ ИКОНЫ

Моя прабабушка Мария Михайловна жила в деревне Благодатное Курской области. Родилась она в 1907 году. Детство и юность у нее были очень тяжелые. Ее первое замужество было недолгим и трагичным: эпидемия тифа унесла жизни половины жителей деревни, среди которых были трехлетняя дочка и муж.

Второй муж, Иван Михайлович Ночвин, очень добрый, работающий, был папой моей бабушки Фаи. Жили они дружно, у них было четверо детей. А дальше была война. Муж ушел на фронт, а в доме поселились немцы...

Что пришлось пережить моим родственникам в этот период, даже страшно представить. Про это в нашей семье не рассказывается. Но у нас сохранилась старинная икона Николая Чудотворца, о силе которой передаются легенды из уст в уста.

Этой иконой моя прапрабабушка Екатерина благословила на брак моих прабабушку и прадедушку. Икона очень маленькая, деревянная. Она хранилась

в роду моей прапрабабушки с 19 века, а может быть и раньше. На ней еле виден лик Николая Чудотворца, а также нечеткое изображение его рук. Но мои близкие верят, что эта икона отводит от семьи беды и невзгоды.

Именно к ней обращалась с молитвами моя прабабушка Мария, когда она с детьми жила в окружении фашистов, а ее муж Иван в это время сражался с врагами в Курской битве. В этом крупном сражении прадед получил серьезное ранение в руку, было перебито сухожилие, и его из-за этого вскоре демобилизовали.

Мой папа сделал для иконы красивую деревянную рамку со стеклом. А мама



говорит, что этой иконой она будет благословлять на брак меня и сестренку Анюту, когда придет время нашего замужества. Значит, традиция родительского напутствия молодоженов со старинной семейной реликвией будет сохраняться и передаваться новым поколениям.

*Арина Хренова,
ученица 3Б класса школы № 14*

ДЕДУШКИН ТРУД

Одна из наших семейных реликвий связана с моим дедушкой Евгением Емельяновичем Кавтаевым. Он родился в 1937 году, и детство его выпало на тяжёлые военные годы.

С раннего возраста он помогал своей маме по хозяйству, ведь отец ушёл на фронт, а в семье было ещё две сестры и два брата. Уже в тринадцать лет мой дедушка начал работать учеником слесаря. В двадцать лет он устроился на завод №95 (сейчас это ВСМПО-АВИСМА) и одновременно учился в вечерней школе. Затем он поступил и успешно окончил

Уральский Политехнический Институт.

Мой дедушка много трудился, часто задерживался на работе. Он разрабатывал новые технологии, осваивал и внедрял новые виды изделий из алюминиевых сплавов. Потому ему в 1982 году вручили награду — Государственную Премии СССР «за работу в области авиационной техники».

Наша семья очень гордится дедушкиными трудовыми победами, и мы бережно храним все его документы. Я знаю, что удостоверение о Государственной Премии СССР и нагрудный знак очень почетная награда не только для дедушки, но и для всего предприятия. Поэтому мне особенно приятно держать в руках эти бесценные реликвии и осознавать, что наша семья причастна к истории завода, известного во всем мире.

*Александр Кавтаев,
ученик 3Б класса школы №14*

МЫ — ХРАНИТЕЛИ

Я расскажу о реликвии, которая особо почитаема в нашей семье, потому что она связана с религиозными верованиями нескольких поколений.

Это медный христианский православный крест. Сейчас он хранится у моей бабушки Людмилы Николаевны Магоновой. Бабушка родилась в 1949 году, когда ее маме, моей прабабушке, Зое Павловне Москаленко, было всего 19 лет.

С самого раннего детства моя бабушка знала о чудодейственном кресте, который прикладывали для быстрого заживления к ссадинам, ушибам и ранам всем членам семьи. В целительную

силу этой святыни верили взрослые и дети на протяжении многих лет. Этот крест передавался по женской линии: от матери к дочери.

Благодаря этой устойчивой традиции сохранились сведения о моих далеких предках. Маму моей прабабушки звали Александра Ивановна Егорова, её маму — Агриппина, у которой мама была Евдокия. Получается, что моя мама Алена Юрьевна Богданова, когда

станет преемницей этой реликвии, будет шестой по счету ее хранительницей.

А в будущем, и мне, как представителю седьмого поколения, может быть, доверят право владеть этим священным наследством, потому что я продолжаю верить в живительную силу этого креста. Когда я держу его в руках, то переживаю особый трепет: чувствую, что невидимые нити памяти соединяют меня с моими далекими предками. Я уверен, что эти чувства унаследуют и мои потомки.

*Арсений Богданов, ученик 3Б класса
школы №14
Материалы полосы подготовила
Алена Зимица, педагог-библиотекарь*

НИТЬ АРИАДНЫ В РУКАХ ПЕДАГОГА

Еще пару десятилетий назад хорошим учителем считали того, кто прекрасно знает свой предмет и может его объяснить. Сейчас, по мнению большинства педагогов, этого недостаточно: практически любую информацию школьники могут найти в Интернете, а вот определить ее значимость, полезность и безопасность могут далеко не все.



О миссии учителя в современном мире мы побеседовали с заместителем председателя думы Верхнесалдинского городского округа, директором муниципального бюджетного учреждения «Информационно-методический центр» Натальей Ивановой. Разговор получился интересным и послужил поводом продолжить тему школьного образования и миссии современного педагога на страницах «СГ». Ждем писем и откликов от педагогов, методистов, психологов, родителей по адресу электронной почты: sg@v-salda.ru

— Наталья Ивановна, кто он, Учитель сегодня?

— Прежде всего, человек с определенной жизненной позицией, философией жизни, показывающий через свой субъективный опыт, как выстраивать систему целей и идти к их достижению. Он не навязывает, не настаивает, а лишь создает среду, условия, в которых дети имеют возможность сделать свой выбор и самоопределиваться.

Для осознания миссии современного учителя и смысла педагогической деятельности важно понимать, в каких социально-экономических условиях нам, педагогам, приходится осуществлять свою деятельность. Кто в аграрную эпоху был в цене? Земледельцы и скотоводы, которые эффективно осваивали

новые территории. Они хорошо зарабатывали, на них держалась цивилизация.

В сменившей ее индустриальной эре на высоте положения и с хорошими зарплатами оказались рабочие, хорошо управляющиеся с техникой и инструментами. Они создавали новые товары и поэтому стали фундаментом нового общества.

С наступлением информационной эпохи цениться стали высококвалифицированные специалисты в различных областях знаний. Но довольно быстро, за полвека-век, наступил момент, когда слава, уважение ученых куда-то исчезли. Многие умные, знающие люди стали нищенствовать. Значит, просто обладание знаниями, как говорят математики, это условие необходимое, но недостаточное. Эпоха «знаек» закончилась.

— Как вы называете нынешнее время?

— Экономической турбулентности и моральной неопределенности, когда каждый человек становится кризис-менеджером: самому себе, своей семье, организации, в которой он работает.

— Но ведь наша школа всегда ориентировалась на фундаментальные знания по предметам...

— Да, но теперь еще должна развивать и систему компетенций, необходимых

для адаптации в современных условиях. Зафиксированное в требованиях федерального образовательного стандарта содержание образовательной деятельности позволяет учителю смещать акценты мотивации: с позиции «знания ради знаний» в позицию «знания как возможность развиваться лично», то есть через освоение предмета к достижению личных целей.

Развивая компетенции учащихся, учитель через содержание своего предмета дает ответы на такие вопросы: как готовить публичное выступление, как организовать работу над проектами, как систематизировать и визуализировать информацию и многие другие. Вместо передачи знаний — обучение способам их осмысления (понимания) и переработки. Вместо передачи норм и правил — помощь в формировании ценностного отношения к явлениям и поступкам. Вместо контроля первичного усвоения — создание ситуаций практического применения и творческого развития знания.

— Другими словами, спрос рождает предложение... А какие они, наши дети?

— Современные дети — это экранные дети, они привыкли с детства получать информацию с экрана (телевизора, компьютера, гаджета и т.д.) Экранным детям не интересно общаться друг с другом, они не умеют это делать, предпочитают получать удовольствия, нажимая кнопки компьютера.

Об особенностях современных детей можно говорить и дальше, однако учительский опыт подсказывает, что они не лучше и не хуже детей 20 века. Да, для них становится важнее не авторитет взрослых, владеющих системой знаний, а Интернет, дающий возможность получить любую информацию легко и как бы ниоткуда. Но как они смогут отличить зерна от плевел? И вот здесь-то и скрывается одна из важнейших задач для учителя: научить работать с информацией из разных источников: систематизировать, анализировать, структурировать, исследовать и проектировать. А помимо этого детям необходимо помогать развивать коммуникативные и социальные навыки, которые они могут применить в своей жизни прямо сейчас.

ОПОВЕЩЕНИЕ О НАЧАЛЕ ОБЩЕСТВЕННЫХ ОБСУЖДЕНИЙ.

Проект о внесении изменений в Правила землепользования и застройки Верхнесалдинского городского округа разработан ООО «Коптис» в рамках муниципального контракта.

Проект о внесении изменений в Правила землепользования и застройки Верхнесалдинского городского округа содержит:

1.Текстовые материалы:

изменения в таблице 2 «Виды разрешенного использования по территориальным зонам»;

приведение текстовой части Правил землепользования и застройки Верхнесалдинского городского округа в соответствие с Градостроительным кодексом Российской Федерации.

2. Графические материалы, состоящие из:

карты градостроительного зонирования Верхнесалдинского городского округа применительно к территории населенного пункта г. Верхняя Салда, М 1:10000, лист 3;

карты градостроительного зонирования Верхнесалдинского городского округа применительно к территории населенного пункта г. Верхняя Салда, М 1:10000, лист 4;

карты градостроительного зонирования Верхнесалдинского городского округа применительно к территории населенного пункта пос. Тупик;

карты градостроительного зонирования Верхнесалдинского городского округа применительно к территории населенного пункта пос. Первый;

карты градостроительного зонирования Верхнесалдинского городского округа применительно к территории населенного пункта пос. Выя;

карты градостроительного зонирования Верхнесалдинского городского округа применительно к территории населенного пункта д. Моршинино;

карты градостроительного зонирования Верхнесалдинского городского округа применительно к территории населенного пункта д. Кокшарово.

Срок подачи предложений и рекомендаций участников общественных обсуждений по проекту о внесении изменений в Правила землепользования и застройки Верхнесалдинского городского округа с 29.05.2020 по 10.08.2020.

Общественные обсуждения по проекту о внесении изменений в Правила главами 2 и 5 Положения «Об организации и проведении общественных обсуждений и публичных слушаний по вопросам градостроительной деятельности на территории Верхнесалдинского городского округа», утверждённого решением Думы городского округа от 19.06.2018 № 100, далее — Положение (размещено на официальном сайте Верхнесалдинского городского округа в разделе «Городская среда» — «Градостроительство» — «Градостроительное зонирование»). Публикация от 21 июня 2018 года. Ссылка на сайт — <http://v-salda.ru/gorodskaya-sreda/gradostroitelstvo/gradostroitelnoe-zonirovanie/>.

Место проведения экспозиции проекта изменений в Правила землепользования и застройки Верхнесалдинского городского округа — в холле 2-го этажа здания администрации Верхнесалдинского городского округа, расположенное по адресу: 624760, Свердловская область, город Верхняя Салда, улица Энгельса, 46.

Срок проведения экспозиции: с 29.05.2020 по 10.08.2020.

время работы экспозиции: с понедельника по четверг с 08.00 до 13.00, с 14.00 до 18.00, в пятницу — с 08.00 до 13.00, с 14.00 до 16.00.

Экспозиция проводится в соответствии с порядком, установленным главой 4 Положения.

Участники общественных обсуждений, прошедшие идентификацию в соответствии с пунктом 26 Положения, имеют право вносить предложения и

замечания с момента размещения в газете «Салдинская газета» и (или) на официальном сайте Верхнесалдинского городского округа проекта, подлежащего рассмотрению на общественных обсуждениях, и информационных материалов к нему:

1) посредством официального сайта;

2) в письменной форме в адрес организатора общественных обсуждений;

3) посредством записи в книге (журнале) учета посетителей экспозиции проекта, подлежащего рассмотрению на общественных обсуждениях.

Ответственное лицо за проведение экспозиции проекта о внесении изменений в Правила землепользования и застройки Верхнесалдинского городского округа, а также за приём замечаний и предложений по обсуждаемому проекту — начальник Управления архитектуры, градостроительства и землепользования администрации городского округа Н.С. Зыков (тел. 5-00-16).

Проект о внесении изменений в Правила землепользования и застройки Верхнесалдинского городского округа, а также иные информационные материалы по данному вопросу размещены на официальном сайте Верхнесалдинского городского округа: <http://v-salda.ru/> в разделе «Городская среда» — «Градостроительство» — «Градостроительное зонирование» - «Внесение изменений в правила землепользования и застройки Верхнесалдинского городского округа».

Доступ к проекту, подлежащему рассмотрению на общественных обсуждениях, всех участников общественных обсуждений организуется в здании администрации Верхнесалдинского городского округа по адресу: 624760, Свердловская область, город Верхняя Салда, улица Энгельса, 46, кабинет № 101 (Управление архитектуры, градостроительства и землепользования администрации Верхнесалдинского городского округа, тел. специалистов — 8 (34345) 5-07-42.)

СООБЩЕНИЕ ДЛЯ ГРАЖДАН О ПРИНЯТИИ РЕШЕНИЯ О ПОДГОТОВКЕ ПРОЕКТА О ВНЕСЕНИИ ИЗМЕНЕНИЙ В ГЕНЕРАЛЬНЫЙ ПЛАН ВЕРХНЕСАЛДИНСКОГО ГОРОДСКОГО ОКРУГА

Администрацией Верхнесалдинского городского округа принято решение о подготовке проекта о внесении изменений в генеральный план Верхнесалдинского городского округа, утверждённый решением Думы городского округа от 24.08.2011 г. № 523 «Об утверждении генерального плана Верхнесалдинского городского округа».

Проектом предусматривается разработка карт генерального плана Верхнесалдинского городского округа с описанием границ и функциональных зон населенных пунктов: поселок Первый, поселок

Выя, поселок Тупик, деревня Кокшарово, деревня Моршинино, а также внесение изменений в Том 1 «Положения о территориальном планировании. Перечень мероприятий по территориальному планированию Генерального плана Верхнесалдинского городского округа»

Срок разработки Проекта составляет не более 30 календарных дней со дня опубликования постановления администрации Верхнесалдинского городского округа «О подготовке проекта о внесении изменений в генеральный план Верхнесалдинского городского округа».

Прием предложений от заинтересованных лиц в связи с подготовкой проекта о внесении изменений в генеральный план Верхнесалдинского

городского округа осуществляется по адресу: 624760, город Верхняя Салда, улица Энгельса, 46, кабинет 101, в течение 10 дней со дня опубликования постановления администрации Верхнесалдинского городского округа «О подготовке проекта о внесении изменений в генеральный план Верхнесалдинского городского округа».

Приемные часы: с понедельника по четверг с 08.00 до 17.15, в пятницу — с 08.00 до 16.00, обеденный перерыв — с 13.00 до 14.00.

Также обращения, предложения и рекомендации можно направить на электронный адрес Управления архитектуры, градостроительства и землепользования администрации Верхнесалдинского городского округа: arch@v-salda.ru.

ИЗВЕЩЕНИЕ О ВОЗМОЖНОМ ПРЕДОСТАВЛЕНИИ ЗЕМЕЛЬНОГО УЧАСТКА

Администрация Верхнесалдинского городского округа информирует о возможности предоставления земельного участка с кадастровым номером 66:08:0802014:38 площадью 743 кв.м. (категория земель — земли населенных пунктов), расположенного по адресу: Свердловская область, город Верхняя Салда, улица Советская, дом №72, с разрешенным использованием — для индивидуального жилищного строительства.

Граждане, заинтересованные в предоставлении в собственность вышеуказанного земельного участка, вправе в течение 30 дней со дня опубликования настоящего извещения в «Салдинской газете» и размещении на официальном сайте Российской Федерации www.torgi.gov.ru (поиск информации по организатору торгов — «Администрация Верхнесалдинского городского округа»), официальном сайте Верхнесалдинского город-

ского округа www.v-salda.ru (поиск информации в разделе «Городская среда/Имущество, земля, наружная реклама») подавать в Управление архитектуры, градостроительства и землепользования администрации Верхнесалдинского городского округа заявления о намерении участвовать в аукционе по продаже земельного участка.

Заявления о намерении участия в аукционе принимаются в рабочее время администрации ВСГО по адресу: г.Верхняя Салда, ул.Энгельса 46, кабинет № 103.

Дата начала приема заявлений о проведении аукциона — 29 мая 2020.

Дата окончания приема заявлений о проведении аукциона — 29 июня 2020.

Заявления граждан о намерении участвовать в аукционе подаются при личном обращении (в т.ч. через МФЦ «Мои документы») либо по электронной почте, начиная с опубликованной даты начала

приема заявлений до даты окончания приема заявлений. При личном обращении гражданином предъявляется паспорт, при направлении заявления по электронной почте к заявлению прилагается копия паспорта. Заявления о намерении участвовать в аукционе, поступившие по истечении срока их приема, возвращаются в день их поступления заявителю.

Осмотр земельного участка гражданами, заинтересованными в приобретении земельного участка, производится самостоятельно.

Режим работы Управления архитектуры, градостроительства и землепользования администрации Верхнесалдинского городского округа (г.Верхняя Салда, ул.Энгельса 46, кабинет № 103): время приема: понедельник — четверг, с 8 до 17 часов, пятница с 8 до 16 часов, перерыв с 13 до 14 часов местного времени). Телефон для справок (34345) 5-34-50. Адрес электронной почты: arch@v-salda.ru, mayorova@v-salda.ru.

ПОСТАНОВЛЕНИЯ ГЛАВЫ ВЕРХНЕСАЛДИНСКОГО ГОРОДСКОГО ОКРУГА

От 22.05.2020 № 11

О проведении общественных обсуждений по проекту изменений в Правила землепользования и застройки Верхнесалдинского городского округа

Рассмотрев заключение комиссии по подготовке проекта в Правила землепользования и застройки Верхнесалдинского городского округа, в целях соблюдения права человека на благоприятные условия жизнедеятельности, прав и законных интересов правообладателей земельных участков и объектов капитального строительства, руководствуясь статьями 30, 31, 32 Градостроительного кодекса Российской Федерации, статьей 28 Федерального закона от 06 октября 2003 года № 131-ФЗ «Об общих принципах организации местного самоуправления в Российской Федерации», Положением «Об организации и проведении общественных обсуждений и публичных слушаний по вопросам градостроительной деятельности на территории Верхнесалдинского городского округа», утвержденным решением Думы городского округа от 19.06.2018 № 100 «Об утверждении Положения об организации и проведении общественных обсуждений или публичных слушаний по вопросам градостроительной деятельности на территории Верхнесалдинского городского округа», статьей 17 Устава Верхнесалдинского городского округа,

ПОСТАНОВЛЯЮ:

1. Назначить проведение общественных обсуждений по проекту о внесении изменений в Правила землепользования и застройки Верхнесалдинского

городского округа (далее — проект) с 29.05.2020 по 10.08.2020

2. Управлению архитектуры, градостроительства и землепользования администрации Верхнесалдинского городского округа подготовить и провести в установленный срок общественные обсуждения по проекту с участием граждан, постоянно проживающих на территории, в отношении которой подготовлен проект, правообладателей, находящихся в границах этой территории земельных участков и (или) расположенных на них объектов капитального строительства, а также правообладатели помещений, являющихся частью указанных объектов капитального строительства, в том числе:

1) разместить оповещение о начале общественных обсуждений на официальном сайте Верхнесалдинского городского округа в информационно-телекоммуникационной сети Интернет <http://v-salda.ru> в срок не позднее 29.05.2020;

2) разместить проект и прилагаемые к нему информационные материалы, подлежащие рассмотрению на общественных обсуждениях, на официальном сайте Верхнесалдинского городского округа в информационно-телекоммуникационной сети Интернет <http://v-salda.ru> в срок не позднее 29.05.2020;

3) организовать экспозицию проекта в холле 2-го этажа здания Администрации Верхнесалдинского городского округа по адресу: 624760, г. Верхняя Салда, улица Энгельса, 46 в период с 29.05.2020 по 10.08.2020 (время работы экспозиции: с понедельника по четверг с 08.00 до 13.00, с 14.00 до 18.00, в пятницу — с 08.00 до 13.00, с 14.00 до 16.00).

4) осуществлять идентификацию участников;

5) осуществлять прием от физических и юридических лиц предложений и замечаний по проекту в период с 29.05.2020 по 10.08.2020;

6) рассмотреть поступившие замечания по проекту, подготовить протокол общественных обсуждений и заключение о результатах общественных обсуждений в срок до 24.08.2020;

7) разместить заключение о результатах общественных обсуждений на официальном сайте Верхнесалдинского городского округа в информационно-телекоммуникационной сети Интернет <http://v-salda.ru> в срок не позднее 24.08.2020.

3. Опубликовать в официальном печатном издании «Салдинская газета» и разместить на официальном сайте Верхнесалдинского городского округа в информационно-телекоммуникационной сети Интернет <http://v-salda.ru>:

1) настоящее постановление и оповещение о начале общественных обсуждений в срок не позднее 29.05.2020;

2) проект о внесении изменений в Правила землепользования и застройки Верхнесалдинского городского округа в срок не позднее 29.05.2020;

3) заключение о результатах обсуждений в срок не позднее 24.08.2020.

4. Настоящее постановление вступает в силу со дня его подписания.

5. Контроль за исполнением настоящего постановления возложить на начальника Управления архитектуры, градостроительства и землепользования администрации городского округа Н.С. Зыкова.

Глава Верхнесалдинского городского округа
М.В. Савченко

2020 год

Проект внесения изменений в Правила землепользования и застройки Верхнесалдинского городского округа

Статью 3 дополнить частью 3:

«3. К полномочиям Главы городского округа в области регулирования отношений по вопросам землепользования и застройки относятся:

1) принятие решения о проведении общественных обсуждений или публичных слушаний по проекту Правил и внесения в них изменений;

2) обеспечение внесения изменений в Правила в соответствии с частью 3.2 статьи 15 Правил;

3) согласование документации по планировке территории, которая подготовлена в целях размещения объекта федерального значения, объекта регионального значения или в целях размещения иного объекта в границах городского округа и утверждение которой осуществляется уполномоченным федеральным органом исполнительной власти, уполномоченным органом исполнительной власти субъекта Российской Федерации.»

Часть 1 ст. 5 изложить в новой редакции:

«На карте градостроительного зонирования территории городского округа устанавливаются границы территориальных зон. Границы территориальных зон должны отвечать требованию принадлежности каждого земельного участка только к одной территориальной зоне, за исключением земельного участка, границы которого в соответствии с земельным законодательством могут пересекать границы территориальных зон.»

Часть 2 ст. 7 изложить в новой редакции: «После вступления в силу настоящих Правил разделение, объединение, изменение границ, вида разрешенного использования земельных

участков, указанных в части 1 настоящей статьи осуществляется при условии формирования земельных участков в пределах границ соответствующей территориальной зоны, за исключением земельных участков, границы которых в соответствии с земельным законодательством могут пересекать границы территориальных зон.»

Часть 1 ст. 9 изложить в новой редакции: «Строительство, реконструкция объектов капитального строительства на территории городского округа осуществляется застройщиком в соответствии с требованиями, установленными Градостроительным кодексом Российской Федерации, другими федеральными законами, законодательством Свердловской области и принятыми в соответствии с ними правовыми актами городского округа, устанавливающими особенности осуществления указанной деятельности на территории округа.»

Статью 11 дополнить частями:

«1.1. Правообладатели земельных участков вправе обратиться за разрешениями на отклонение от предельных параметров разрешенного строительства, реконструкции объектов капитального строительства, если такое отклонение необходимо в целях однократного изменения одного или нескольких предельных параметров разрешенного строительства, реконструкции объектов капитального строительства, установленных градостроительным регламентом для конкретной территориальной зоны, не более чем на десять процентов.

6.1. Со дня поступления в орган местного самоуправления уведомления о выявлении самовольной постройки от исполнительного органа государственной власти, должностного лица, государственного учреждения или органа местного самоуправления, указанных в части 2 статьи 55.32 Градостроительного кодекса Российской Федерации, не допускается предоставление разрешения на отклонение от предельных параметров разрешенного строительства, реконструкции объектов капитального строительства в отношении земельного участка, на котором расположена такая постройка, до ее сноса или приведения в соответствие с установленными требованиями, за исключением случаев, если по результатам рассмотрения данного уведомления органом местного самоуправления в исполнительный орган государственной власти, должностному лицу, в государственное учреждение или орган местного самоуправления, которые указаны в части 2 статьи 55.32 Градостроительного кодекса Российской Федерации и от которых поступило данное уведомление, направлено уведомление о том, что наличие признаков самовольной постройки не усматривается либо вступило в законную силу решение суда об отказе в удовлетворении исковых требований о сносе самовольной постройки или ее приведении в соответствие с установленными требованиями.

8. Предоставление разрешения на отклонение от предельных параметров разрешенного строительства, реконструкции объектов капитального строительства не допускается, если такое отклонение не соответствует ограничениям использования объектов недвижимости, установленным на приаэродромной территории.»

Часть 3 ст. 11 изложить в новой редакции: «Заинтересованное в получении разрешения на отклонение от предельных параметров разрешенного строительства, реконструкции

объектов капитального строительства лицо направляет в Комиссию заявление о предоставлении такого разрешения. Заявление о предоставлении разрешения на отклонение от предельных параметров разрешенного строительства, реконструкции объектов капитального строительства может быть направлено в форме электронного документа, подписанного электронной подписью в соответствии с требованиями Федерального закона от 6 апреля 2011 года N 63-ФЗ «Об электронной подписи.»»

Часть 4 ст. 11 изложить в новой редакции: «Проект решения о предоставлении разрешения на отклонение от предельных параметров разрешенного строительства, реконструкции объектов капитального строительства подлежит рассмотрению на общественных обсуждениях или публичных слушаниях, проводимых в порядке, установленном статьей 5.1 Градостроительного кодекса Российской Федерации, с учетом положений статьи 12 настоящих Правил, за исключением случая, указанного в части 1.1 настоящей статьи. Расходы, связанные с организацией и проведением общественных обсуждений или публичных слушаний по проекту решения о предоставлении разрешения на отклонение от предельных параметров разрешенного строительства, реконструкции объектов капитального строительства, несет физическое или юридическое лицо, заинтересованное в предоставлении такого разрешения.»

Часть 1 ст. 12 изложить в новой редакции: «Физическое или юридическое лицо, заинтересованное в предоставлении разрешения на условно разрешенный вид использования земельного участка или объекта капитального строительства (далее — разрешение на условно разрешенный вид использования), направляет заявление о предоставлении разрешения на условно разрешенный вид использования в Комиссию. Заявление о предоставлении разрешения на условно разрешенный вид использования может быть направлено в форме электронного документа, подписанного электронной подписью в соответствии с требованиями Федерального закона от 6 апреля 2011 года N 63-ФЗ «Об электронной подписи.»»

В части 4 ст. 12 слова «десять дней» заменить словами «семь рабочих дней».

Статью 12 дополнить частью 11.1: «Со дня поступления в орган местного самоуправления уведомления о выявлении самовольной постройки от исполнительного органа государственной власти, должностного лица, государственного учреждения или органа местного самоуправления, указанных в части 2 статьи 55.32 Градостроительного кодекса Российской Федерации, не допускается предоставление разрешения на условно разрешенный вид использования в отношении земельного участка, на котором расположена такая постройка, или в отношении такой постройки до ее сноса или приведения в соответствие с установленными требованиями, за исключением случаев, если по результатам рассмотрения данного уведомления органом местного самоуправления в исполнительный орган государственной власти, должностному лицу, в государственное учреждение или орган местного самоуправления, которые указаны в части 2 статьи 55.32 Градостроительного кодекса Российской Федерации и от которых поступило данное уведомление, направлено уведомление о том, что наличие признаков самовольной постройки не усматривается либо вступило в законную силу решение суда об

отказе в удовлетворении исковых требований о сносе самовольной постройки или ее приведении в соответствие с установленными требованиями.»

Статью 13 изложить в новой редакции:

«Статья 13. Общие положения о подготовке документации по планировке территории
1. Органы местного самоуправления городского округа принимают решение о подготовке документации по планировке территории, обеспечивают подготовку документации по планировке территории, за исключением случаев, указанных в части 1.1 статьи 45 Градостроительного кодекса РФ, и утверждают документацию по планировке территории в границах округа, за исключением случаев, указанных в частях 2 — 4.2, 5.2 статьи 45 Градостроительного кодекса РФ, с учетом особенностей, указанных в части 5.1 статьи 45 Градостроительного кодекса РФ.

Решение о подготовке проекта планировки и проекта межевания территорий округа (далее при совместном упоминании для целей настоящих Правил — документация по планировке территории) принимается органами местного самоуправления городского округа по собственной инициативе либо на основании предложенной физических или юридических лиц. В случае подготовки документации по планировке территории заинтересованными лицами, указанными в части 1.1 статьи 45 Градостроительного кодекса РФ, принятие органом местного самоуправления округа решения о подготовке документации по планировке территории не требуется.

2. Указанное в части 1 настоящей статьи решение подлежит опубликованию в порядке, установленном для официального опубликования муниципальных правовых актов, иной официальной информации, в течение трех дней со дня принятия такого решения и размещается на официальном сайте округа в сети «Интернет».

3. Со дня опубликования решения о подготовке документации по планировке территории физические или юридические лица вправе представить в орган местного самоуправления округа свои предложения о порядке, сроках подготовки и содержании документации по планировке территории.

4. Орган местного самоуправления городского округа в течение двадцати рабочих дней со дня поступления документации по планировке территории, решение об утверждении которой принимается в соответствии с Градостроительным кодексом Российской Федерации органом местного самоуправления городского округа, осуществляет проверку такой документации на соответствие требованиям, указанным в части 10 статьи 45 Градостроительного кодекса Российской Федерации. По результатам проверки указанные органы обеспечивают рассмотрение документации по планировке территории на общественных обсуждениях или публичных слушаниях либо отклоняют такую документацию и направляют ее на доработку.

5. Проекты планировки территории и проекты межевания территории, решение об утверждении которых принимается в соответствии с Градостроительным кодексом Российской Федерации органами местного самоуправления округа, до их утверждения подлежат обязательному рассмотрению на общественных обсуждениях или публичных слушаниях.

6. Общественные обсуждения или публич-

ные слушания по проекту планировки территории и проекту межевания территории не проводятся в случаях, предусмотренных частью 12 статьи 43 и частью 22 статьи 45 Градостроительного кодекса Российской Федерации, а также в случае, если проект планировки территории и проект межевания территории подготовлены в отношении:

1) территории, в границах которой в соответствии с правилами землепользования и застройки предусматривается осуществление деятельности по комплексному и устойчивому развитию территории;

2) территории в границах земельного участка, предоставленного садоводческому или огородническому некоммерческому товариществу для ведения садоводства или огородничества;

3) территории для размещения линейных объектов в границах земель лесного фонда.

7. Срок проведения общественных обсуждений или публичных слушаний со дня оповещения жителей муниципального образования об их проведении до дня опубликования заключения о результатах общественных обсуждений или публичных слушаний определяется уставом муниципального образования и (или) нормативным правовым актом представительного органа муниципального образования и не может быть менее одного месяца и более трех месяцев.

8. Орган местного самоуправления городского округа с учетом протокола общественных обсуждений или публичных слушаний по проекту планировки территории, проекту межевания территории и заключения о результатах общественных обсуждений или публичных слушаний принимает решение об утверждении документации по планировке территории или отклоняет такую документацию и направляет ее на доработку не позднее чем через двадцать рабочих дней со дня опубликования заключения о результатах общественных обсуждений или публичных слушаний, а в случае, если в соответствии с настоящей статьей общественные обсуждения или публичные слушания не проводятся, в срок, указанный в части 4 настоящей статьи.

9. Утвержденная документация по планировке территории (проекты планировки территории и проекты межевания территории) подлежит опубликованию в порядке, установленном для официального опубликования муниципальных правовых актов, иной официальной информации, в течение семи дней со дня утверждения указанной документации и размещается на официальном сайте муниципального образования в сети «Интернет»»

Статью 15 изложить в новой редакции:

«Статья 15. Порядок внесения изменений в Правила землепользования и застройки

1. Внесение изменений в Правила осуществляется в порядке, предусмотренном законодательством Российской Федерации, Свердловской области, правовыми актами городского округа.

2. Основаниями для рассмотрения вопроса о внесении изменений в Правила являются:

1) несоответствие правил землепользования и застройки генеральному плану городского округа, возникшее в результате внесения в такой генеральный план изменений;

1.1) поступление от уполномоченного Правительством Российской Федерации федерального органа исполнительной власти обязательного для исполнения в сроки, уста-

новленные законодательством Российской Федерации, предписания об устранении нарушений ограничений использования объектов недвижимости, установленных на приаэродромной территории, которые допущены в правилах землепользования и застройки;

2) поступление предложений об изменении границ территориальных зон, изменении градостроительных регламентов;

3) несоответствие сведений о местоположении границ зон с особыми условиями использования территорий, территорий объектов культурного наследия, отображенных на карте градостроительного зонирования, содержащемся в Едином государственном реестре недвижимости описанию местоположения границ указанных зон, территорий;

4) несоответствие установленных градостроительным регламентом ограничений использования земельных участков и объектов капитального строительства, расположенных полностью или частично в границах зон с особыми условиями использования территорий, территорий достопримечательных мест федерального, регионального и местного значения, содержащихся в Едином государственном реестре недвижимости ограничениям использования объектов недвижимости в пределах таких зон, территорий;

5) установление, изменение, прекращение существования зоны с особыми условиями использования территории, установление, изменение границ территории объекта культурного наследия, территории исторического поселения федерального значения, территории исторического поселения регионального значения.

3. Предложения о внесении изменений в Правила направляются в Комиссию:

— федеральными органами исполнительной власти в случаях, если Правила могут воспрепятствовать функционированию, размещению объектов капитального строительства федерального значения;

— органами исполнительной власти Свердловской области в случаях, если Правила могут воспрепятствовать функционированию, размещению объектов капитального строительства регионального значения;

— органами местного самоуправления округа, в случаях, если необходимо совершенствовать порядок регулирования землепользования и застройки на территории округа;

— физическими или юридическими лицами в инициативном порядке либо в случаях, если в результате применения Правил, земельные участки и объекты капитального строительства не используются эффективно, причиняется вред их правообладателям, снижается стоимость земельных участков и объектов капитального строительства, не реализуются права и законные интересы граждан и их объединений.

К предложениям о внесении изменений в Правила прикладываются документы, подтверждающие необходимость внесения изменений в Правила.

3.1. В случае, если правилами землепользования и застройки не обеспечена в соответствии с частью 3.1 статьи 31 Градостроительного кодекса Российской Федерации возможность размещения на территориях округа предусмотренных документами территориального планирования объектов федерального значения, объектов регионального значения (за исключением линейных объектов), уполномоченный федеральный орган

исполнительной власти, уполномоченный орган исполнительной власти субъекта Российской Федерации направляют главе городского округа требование о внесении изменений в Правила в целях обеспечения размещения указанных объектов.

3.2. В случае, предусмотренном частью 3.1 настоящей статьи, глава городского округа обеспечивает внесение изменений в правила землепользования и застройки в течение тридцати дней со дня получения указанного в части 3.1 настоящей статьи требования.

3.3. В целях внесения изменений в правила землепользования и застройки в случаях, предусмотренных пунктами 3 — 5 части 2 и частью 3.1 настоящей статьи, а также в случае однократного изменения видов разрешенного использования, установленных градостроительным регламентом для конкретной территориальной зоны, без изменения ранее установленных предельных параметров разрешенного строительства, реконструкции объектов капитального строительства и (или) в случае однократного изменения одного или нескольких предельных параметров разрешенного строительства, реконструкции объектов капитального строительства, установленных градостроительным регламентом для конкретной территориальной зоны, не более чем на десять процентов проведение общественных обсуждений или публичных слушаний, опубликование сообщения о принятии решения о подготовке проекта о внесении изменений в правила землепользования и застройки и подготовка предусмотренного частью 4 настоящей статьи заключения комиссии не требуются.

4. Комиссия в течение тридцати дней со дня поступления предложения о внесении изменения в Правила осуществляет подготовку заключения, в котором содержится рекомендация о внесении в соответствии с поступившим предложением изменения в Правила или об отклонении такого предложения с указанием причин отклонения, и направляет это заключение главе администрации округа.

Для подготовки заключения Комиссия может запросить заключения уполномоченных органов в сфере архитектуры и градостроительства, охраны окружающей среды, санитарно-эпидемиологического надзора, охраны и использования объектов культурного наследия, иных органов, в компетенцию которых входит принятие решений по предмету изменений в Правила. Письменные заключения указанных уполномоченных органов представляются в Комиссию в установленный законом срок.

В заключениях характеризуется возможность соблюдения технических регламентов (нормативов и стандартов), установленных в целях охраны окружающей природной среды, объектов культурного наследия, здоровья, безопасности проживания и жизнедеятельности людей, соблюдения прав и интересов владельцев смежно расположенных земельных участков и объектов недвижимости, иных физических и юридических лиц в результате изменений Правил.

5. Глава администрации округа с учетом рекомендаций, содержащихся в заключении Комиссии, в течение тридцати дней принимает решение о подготовке проекта о внесении изменений в Правила или об отклонении предложения о внесении изменений в Правила с указанием причин отклонения и направляет копию такого решения заявителям.

Глава администрации округа не позднее

десяти дней с даты принятия решения о подготовке проекта изменений и дополнений в Правила обеспечивает опубликование сообщения о принятии такого решения и размещение на официальном сайте округа.

Комиссия подготавливает проект изменений и дополнений в Правила и передает его главе округа. Глава округа в течение десяти дней принимает решение о проведении общественных обсуждений или публичных слушаний по проекту изменений и дополнений в Правила.

6. Общественные обсуждения или публичные слушания по предложениям о внесении изменений в Правила проводятся Комиссией в порядке, определяемом законодательством Российской Федерации, Свердловской области, правовыми актами городского округа и настоящими Правилами. Продолжительность общественных обсуждений или публичных слушаний составляет один месяц.

В случае подготовки изменений в правила землепользования и застройки в части внесения изменений в градостроительный регламент, установленный для конкретной территориальной зоны, общественные обсуждения или публичные слушания по внесению изменений в правила землепользования и застройки проводятся в границах территориальной зоны, для которой установлен такой градостроительный регламент. В этих случаях срок проведения общественных обсуждений или публичных слушаний не может быть более чем один месяц.

Заключение о результатах общественных обсуждений или публичных слушаний подлежит опубликованию в порядке, установленном для официального опубликования муниципальных правовых актов, иной официальной информации, и размещается на официальном сайте (и/или) в информационных системах.

7. После завершения общественных обсуждений или публичных слушаний по проекту о внесении изменений в Правила Комиссия с учетом результатов таких общественных обсуждений или публичных слушаний представляет проект указанных изменений главе администрации округа. Обязательными приложениями к проекту являются протокол общественных обсуждений или публичных слушаний и заключение о результатах общественных обсуждений или публичных слушаний.

8. Глава администрации округа в течение десяти дней после представления ему проекта о внесении изменений в Правила и указанных в части 7 настоящей статьи обязательных приложений принимает решение о направлении указанного проекта в представительный орган местного самоуправления округа или об отклонении проекта и о направлении его на доработку с указанием даты его повторного представления.

9. Дума городского округа по результатам рассмотрения проекта о внесении изменений в Правила и обязательных приложений к нему может утвердить внесение изменений в Правила или направить проект о внесении изменений в Правила главе администрации округа на доработку в соответствии с заключением о результатах общественных обсуждений или публичных слушаний по указанному проекту. Решение Думы городского округа о внесении изменений в Правила подлежит опубликованию в порядке, установленном для официального опубликования муниципальных правовых актов, иной официальной

информации, и размещаются на официальном сайте округа. Решение с приложениями направляется в информационную систему обеспечения градостроительной деятельности и в орган, уполномоченный на осуществление государственного контроля за соблюдением органами местного самоуправления законодательства о градостроительной деятельности.

Органы государственной власти, физические и юридические лица вправе оспорить решение об утверждении изменений в Правила в судебном порядке.

10. Глава местной администрации после поступления от уполномоченного Правительством Российской Федерации федерального органа исполнительной власти предписания, указанного в пункте 1.1 части 2 настоящей статьи, обязан принять решение о внесении изменений в правила землепользования и застройки. Предписание, указанное в пункте 1.1 части 2 настоящей статьи, может быть обжаловано главой местной администрации в суд.

11. Со дня поступления в орган местного самоуправления уведомления о выявлении самовольной постройки от исполнительного органа государственной власти, должностного лица, государственного учреждения или органа местного самоуправления, указанных в части 2 статьи 55.32 Градостроительного кодекса Российской Федерации, не допускается внесение в правила землепользования и застройки изменений, предусматривающих установление применительно к территориальной зоне, в границах которой расположена такая постройка, вида разрешенного использования земельных участков и объектов капитального строительства, предельных параметров разрешенного строительства, реконструкции объектов капитального строительства, которым соответствуют вид разрешенного использования и параметры такой постройки, до ее сноса или приведения в соответствие с установленными требованиями, за исключением случаев, если по результатам рассмотрения данного уведомления органом местного самоуправления в исполнительный орган государственной власти, должностному лицу, в государственное учреждение или в орган местного самоуправления, которые указаны в части 2 статьи 55.32 Градостроительного кодекса Российской Федерации и от которых поступило данное уведомление, направлено уведомление о том, что наличие признаков самовольной постройки не усматривается либо вступило в законную силу решение суда об отказе в удовлетворении исковых требований о сносе самовольной постройки или ее приведении в соответствие с установленными требованиями.

12. В случаях, предусмотренных пунктами 3 — 5 части 2 настоящей статьи, исполнительный орган государственной власти или орган местного самоуправления, уполномоченные на установление зон с особыми условиями использования территорий, границ территорий объектов культурного наследия, утверждение границ территорий исторических поселений федерального значения, исторических поселений регионального значения, направляет главе местной администрации требование об отображении в правилах землепользования и застройки границ зон с особыми условиями использования территорий, территорий объектов культурного наследия, территорий исторических поселений федерального значения, территорий исторических поселений регионального значения, установления огра-

ничений использования земельных участков и объектов капитального строительства в границах таких зон, территорий.

13. В случае поступления требования, предусмотренного частью 12 настоящей статьи, поступления от органа регистрации прав сведений об установлении, изменении или прекращении существования зоны с особыми условиями использования территории, о границах территории объекта культурного наследия либо со дня выявления предусмотренных пунктами 3 — 5 части 2 настоящей статьи оснований для внесения изменений в правила землепользования и застройки глава местной администрации обязан обеспечить внесение изменений в правила землепользования и застройки путем их уточнения в соответствии с таким требованием. При этом утверждение изменений в правила землепользования и застройки в целях их уточнения в соответствии с требованием, предусмотренным частью 12 настоящей статьи, не требуется.

14. Срок уточнения правил землепользования и застройки в соответствии с частью 13 настоящей статьи в целях отображения границ зон с особыми условиями использования территорий, территорий объектов культурного наследия, территорий исторических поселений федерального значения, территорий исторических поселений регионального значения, установления ограничений использования земельных участков и объектов капитального строительства в границах таких зон, территорий не может превышать шесть месяцев со дня поступления требования, предусмотренного частью 12 настоящей статьи, поступления от органа регистрации прав сведений об установлении, изменении или прекращении существования зоны с особыми условиями использования территории, о границах территории объекта культурного наследия либо со дня выявления предусмотренных пунктами 3 — 5 части 2 настоящей статьи оснований для внесения изменений в правила землепользования и застройки.»

В таблице 1 статьи 17 строку «ИЦ» признать утратившей силу.

Таблицу 2 статьи 18 изложить в новой редакции:

Таблица 2. Виды разрешенного использования по территориальным зонам

Код	Наименование вида разрешенного использования ЗУ и ОКС *	Ж-1	Ж-1А	ОЖ	МЦ	С	О
21	Для индивидуального жилищного строительства	0	0	0	0	-	-
22	Для ведения личного подсобного хозяйства	0	-	0	0	-	-
23	Блокированная жилая застройка	0	0	0	0	-	-
2.11	Малоэтажная многоквартирная жилая застройка	-	-	0	0	-	-
25	Среднеэтажная жилая застройка	-	-	0	0	-	-
2.6	Многоэтажная жилая застройка	-	-	0	0	-	-

Код	Наименование вида разрешенного использования ЗУ и ОКС *	Ж-1	Ж-1А	ОЖ	МЦ	С	О
3.1	Коммунальное обслуживание	0	0	0	0	0	0
3.2	Социальное обслуживание	-	-	0	0	-	-
3.3	Бытовое обслуживание	у	у	0	0	-	-
3.4.1	Амбулаторно-поликлиническое обслуживание	0	0	0	0	-	-
3.4.2	Стационарное медицинское обслуживание	-	-	0	0	-	-
3.5.1	Дошкольное, начальное и среднее общее образование	0	0	0	0	-	-
3.5.2	Среднее и высшее профессиональное образование	-	-	0	0	-	-
3.6	Культурное развитие	0	0	0	0	-	-
3.7	Религиозное использование	у	у	у	у	-	-
3.8	Общественное управление	-	-	0	0	-	-
3.9	Обеспечение научной деятельности	-	-	0	0	-	-
3.10.1	Амбулаторное ветеринарное обслуживание	-	-	у	0	-	-
3.10.2	Приюты для животных	-	-	-	0	-	-
4.1	Деловое управление	-	-	0	0	-	-
4.2	Объекты торговли (торговые центры, торгово-развлекательные центры (комплексы))	-	-	0	0	-	-
4.3	Рынки	-	-	0	0	-	-
4.4	Магазины	у	у	0	0	-	-
4.5	Банковская и страховая деятельность	-	-	0	0	-	-
4.6	Общественное питание	у	у	0	0	-	-
4.7	Гостиничное обслуживание	-	-	0	0	-	-
4.8.1	Развлекательные мероприятия	-	-	у	у	-	-
2.7.1	Хранение автотранспорта	-	-	у	0	-	-
4.9	Служебные гаражи	-	-	у	0	-	-
4.9.1	Объекты дорожного сервиса	-	-	у	0	-	-
4.10	Выставочно-ярмарочная деятельность	-	-	0	0	-	-
5.1.1	Обеспечение спортивных мероприятий	-	-	-	0	-	-
5.1.2	Обеспечение занятий спортом в помещениях	0	0	0	0	-	-

Код	Наименование вида разрешенного использования ЗУ и ОКС *	Ж-1	Ж-1А	ОЖ	МЦ	С	О
5.1.3	Площадки для занятий спортом	0	0	0	0	-	-
5.1.4	Оборудованные площадки для занятий спортом	-	-	-	0	-	-
5.1.5	Водный спорт	-	-	-	0	-	-
5.1.7	Спортивные базы	-	-	-	0	-	-
5.2.1	Туристическое обслуживание	-	-	0	0	-	-
6.2	Тяжелая промышленность	-	-	-	у	-	-
6.2.1	Автомобилестроительная промышленность	-	-	-	0	-	-
6.3	Легкая промышленность	-	-	-	0	-	-
6.3.1	Фармацевтическая промышленность	-	-	-	0	-	-
6.4	Пищевая промышленность	-	-	-	0	-	-
6.6	Строительная промышленность	-	-	-	0	-	-
6.8	Связь	-	-	-	0	-	-
6.9	Склады	-	-	-	0	-	-
6.11	Целлюлозно-бумажная промышленность	-	-	у	у	-	-
1.0	Сельскохозяйственное использование	-	-	-	0	-	-
7.0	Транспорт	-	-	-	0	-	-
8.0	Обеспечение обороны и безопасности	-	-	-	0	-	-
8.3	Обеспечение внутреннего правопорядка	-	-	0	0	-	-
8.4	Обеспечение деятельности по исполнению наказаний	-	-	-	у	-	-
9.1	Охрана природных территорий	-	-	-	0	-	-
9.2.1	Санаторная деятельность	-	-	0	0	-	-
9.3	Историко-культурная деятельность	-	-	0	0	-	-
11.1	Общее пользование водными объектами	0	0	-	-	-	-
11.3	Гидротехнические сооружения	0	0	0	0	0	0
12.0	Земельные участки (территории) общего пользования	0	0	0	0	0	0
12.1	Ритуальная деятельность	-	-	-	у	-	-
12.2	Специальная деятельность	-	-	-	у	-	-

Код	Наименование вида разрешенного использования ЗУ и ОКС *	Ж-1	Ж-1А	ОЖ	МЦ	С	О
13.0	Земельные участки общего назначения	-	-	-	-	0	0
13.1	Ведение огородничества	у	-	-	-	0	0
13.2	Ведение садоводства	-	-	-	-	0	-

Статью 19 изложить в новой редакции:
«Статья 19. Предельные (минимальные и (или) максимальные) размеры земельных участков и предельные параметры разрешенного строительства, реконструкции объектов капитального строительства.

Места допустимого размещения зданий, строений, сооружений (границы, в пределах которых разрешается строительство объектов капитального строительства) определяются с помощью линий отступа от красных линий и минимальных отступов от границ земельного участка, которые составляют три метра*.

Таблица 3. Перечень предельных (максимальных и (или) минимальных) размеров ЗУ и параметров разрешенного строительства, реконструкции ОКС

Обозначение	Наименование территории	Минимальная площадь ЗУ (га)	Максимальная площадь ЗУ (га)	Минимальный отступ от границ ЗУ в целях определения мест допустимого размещения ОКС, * (м)	Максимальный процент застройки, ** (%)	Предельная высота ОКС, м
Ж-1	Жилая зона индивидуальной застройки	нпу	нпу	3	50	15
Ж-1А	Жилая зона индивидуальной застройки в городских населенных пунктах	нпу	нпу	3	50	15
ОЖ	Общественно-жилая зона	нпу	нпу	нпу	нпу	30
МЦ	Многоцелевая зона	нпу	нпу	нпу	нпу	30
С	Зона садоводства	нпу	нпу	нпу	нпу	12
О	Зона огородничества	нпу	нпу	нпу	нпу	12

* Минимальный отступ от границ земельных участков в целях определения мест допустимого размещения зданий, строений, сооружений, за пределами которых запрещено строительство зданий, строений, сооружений; не применяется для тех сторон границы участка, расстояния от которых определены линией отступа от красной линии;

** Максимальный процент застройки в границах земельного участка, определяемый как отношение суммарной площади земельного участка, которая может быть застроена, ко всей площади земельного участка;

Условные обозначения к таблице:

ЗУ — земельный участок;

ОКС — объекты капитального строительства (здания, строения и сооружения);

нпу — предельный размер (параметр) не

подлежит установлению».

В статье 20 часть «Зона исторического центра ИЦ» признать утратившей силу.

Статью 22 изложить в новой редакции:

«Статья 22. Описание земельных участков, на которые градостроительные регламенты не распространяются.

Градостроительные регламенты территориальных зон не распространяются и не подлежат применению для земельных участков, указанных в ч. 4 ст. 36 Градостроительного кодекса Российской Федерации. Границы таких земельных участков определяются в соответствии с земельным законодательством, вносятся в Единый государственный реестр недвижимости.

Использование земельных участков, на которые градостроительные регламенты не распространяются, определяется уполномоченными федеральными органами исполнительной власти, уполномоченными органами исполнительной власти субъектов Российской Федерации или уполномоченными органами местного самоуправления в соответствии с федеральными законами.

Земли, указанные в настоящей статье, используются в соответствии с установленным для них целевым назначением. Правовой режим земель определяется исходя из их принадлежности к той или иной категории и разрешенного использования.

Земельные участки в границах территорий памятников и ансамблей ЗУ-ТПА.

Территории памятников и ансамблей, включенных в единый государственный реестр объектов культурного наследия (памятников истории и культуры) народов Российской Федерации, а также памятников или ансамблей, которые являются выявленными объектами культурного наследия и решения о режиме содержания, параметрах реставрации, консервации, воссоздания, ремонта и приспособлении которых принимаются в порядке, установленном законодательством Российской Федерации об охране объектов культурного наследия.

Решения о режиме содержания территорий объектов культурного наследия, параметрах их реставрации, консервации, воссоздания, ремонта и приспособлении принимаются в порядке, установленном законодательством Российской Федерации об охране объектов культурного наследия, а именно: по объектам культурного наследия федерального значения — уполномоченным федеральным органом, по объектам регионального значения — уполномоченным органом исполнительной власти Свердловской области.

Порядок установления и размеры, режим использования территории описан в ст. 60 настоящих Правил.

Земельные участки в границах территорий общего пользования ЗУ-ТОП.

Территории общего пользования — территории, которыми беспрепятственно пользуется неограниченный круг лиц (в том числе площади, улицы, проезды, набережные, береговые полосы водных объектов общего пользования, скверы, бульвары).

Красные линии обозначают границы территорий общего пользования и подлежат установлению, изменению или отмене в документации по планировке территории.

Таблица 3.1. Виды разрешенного использования земельных участков и объектов капитального строительства в границах территорий общего пользования

Код	Наименование вида разрешенного использования земельного участка и ОКС *
3.1	Коммунальное обслуживание
9.1	Охрана природных территорий **
11.3	Гидротехнические сооружения
12.0	Земельные участки (территории) общего пользования

* Виды разрешенного использования земельных участков и объектов капитального строительства определены в таблице 3.1 в соответствии с «Классификатором видов разрешенного использования земельных участков», утвержденным приказом Минэкономразвития России от 01.09.2014 № 540. Указанным Классификатором установлено содержание (описание) видов разрешенного использования.

Содержание видов разрешенного использования, перечисленных в настоящем классификаторе, допускает без отдельного указания в классификаторе размещение и эксплуатацию линейного объекта (кроме железных дорог общего пользования и автомобильных дорог общего пользования федерального и регионального значения), размещение защитных сооружений (насаждений), объектов мелiorации, антенно-мачтовых сооружений, информационных и геодезических знаков, если федеральным законом не установлено иное.

** Сохранение отдельных естественных качеств окружающей природной среды путем ограничения хозяйственной деятельности в данной зоне, в частности: создание и уход за запретными полосами, создание и уход за защитными лесами, в том числе городскими лесами, лесами в лесопарках, и иная хозяйственная деятельность, разрешенная в защитных лесах.

К городским лесам относятся леса, расположенные на землях населенных пунктов.

В городских лесах запрещаются:

- 1) использование токсичных химических препаратов;
- 2) осуществление видов деятельности в сфере охотничьего хозяйства;
- 3) ведение сельского хозяйства;
- 4) разведка и добыча полезных ископаемых;
- 5) строительство и эксплуатация объектов капитального строительства, за исключением гидротехнических сооружений.

Изменение границ земель, на которых располагаются городские леса, которое может привести к уменьшению их площади, не допускается.

Порядок установления и размеры, режим использования территории береговых полос водных объектов общего пользования описан в ст. 56 настоящих Правил.

Земельные участки, предназначенные для размещения линейных объектов и (или) занятые линейными объектами ЗУ-ЛО.

Линейные объекты — линии электропередачи, линии связи (в том числе линейно-кабельные сооружения), трубопроводы, автомобильные дороги, железнодорожные линии и другие подобные сооружения.

Таблица 3.2. Виды разрешенного использования земельных участков, предназначенных для размещения линейных объектов и (или) занятых линейными объектами и объектов капитального строительства

Код	Наименование вида разрешенного использования земельного участка и ОКС *
3.1	Коммунальное обслуживание

Код	Наименование вида разрешенного использования земельного участка и ОКС *
6.7	Энергетика
6.8	Связь
7.1	Железнодорожный транспорт
7.2	Автомобильный транспорт
7.5	Трубопроводный транспорт
11.3	Гидротехнические сооружения
12.0	Земельные участки (территории) общего пользования

* Виды разрешенного использования земельных участков и объектов капитального строительства определены в таблице 3.2 в соответствии с «Классификатором видов разрешенного использования земельных участков», утвержденным приказом Минэкономразвития России от 01.09.2014 № 540. Указанным Классификатором установлено содержание (описание) видов разрешенного использования.

Содержание видов разрешенного использования, перечисленных в настоящем классификаторе, допускает без отдельного указания в классификаторе размещение и эксплуатацию линейного объекта (кроме железных дорог общего пользования и автомобильных дорог общего пользования федерального и регионального значения), размещение защитных сооружений (насаждений), объектов мелiorации, антенно-мачтовых сооружений, информационных и геодезических знаков, если федеральным законом не установлено иное.

В полосу отвода на железнодорожном транспорте входят земельные участки, прилегающие к железнодорожным путям, земельные участки, предназначенные для размещения железнодорожных станций, водоотводных и укрепительных устройств, защитных полос лесов вдоль железнодорожных путей, линий связи, устройств электроснабжения, производственных и иных зданий, строений, сооружений, устройств и других объектов железнодорожного транспорта (п. 2 Норм отвода земельных участков, необходимых для формирования полосы отвода железных дорог, а также норм расчета охранных зон железных дорог (утверждены приказом Минтранса РФ от 6 августа 2008 г. № 126).

Размещение объектов капитального строительства, инженерных коммуникаций, линий электропередачи, связи, магистральных газо-, нефтепроводов и других линейных сооружений в границах полосы отвода допускается только по согласованию с заинтересованной организацией (владельцем инфраструктуры железнодорожного транспорта общего пользования или владельцем железнодорожного пути необщего пользования либо организацией, осуществляющей строительство объектов инфраструктуры железнодорожного транспорта общего пользования и (или) железнодорожных путей необщего пользования; п. 5 Правил установления и использования полос отвода и охранных зон железных дорог (утверждены постановлением Правительства РФ от 12 октября 2006 г. № 611).

Порядок установления и размеры, режим использования территории полос отвода автомобильных дорог определен ст. 25 Федерального закона от 8.11.2007 г. № 257-ФЗ «Об автомобильных дорогах и о дорожной деятельности в Российской Федерации и о внесении изменений в отдельные законодательные акты

Российской Федерации».

Земельные участки, предоставленные для добычи полезных ископаемых ЗУ-ДПИ.

Земельные участки, предоставленные для добычи полезных ископаемых, используемые в соответствии с земельным законодательством, законодательством о недрах.

Порядок установления и размеры, режим использования территории площадей залегания полезных ископаемых описан в ст. 61 настоящих Правил.»

Статью 38 изложить в новой редакции:

«Статья 38. Охранные зоны пунктов государственной геодезической сети, государственной нивелирной сети и государственной гравиметрической сети.

Регламентирующий документ.

Положение об охранных зонах пунктов государственной геодезической сети, государственной нивелирной сети и государственной гравиметрической сети (утв. Постановлением Правительства РФ от 21 августа 2019 г. № 1080).

Порядок установления и размеры.

Изменение охранных зон пунктов, определенных в установленном порядке до вступления в силу постановления Правительства Российской Федерации от 21 августа 2019 г. № 1080 «Об охранных зонах пунктов государственной геодезической сети, государственной нивелирной сети и государственной гравиметрической сети», сведения о которых внесены в установленном порядке в Единый государственный реестр недвижимости, не требуется.

Решение об установлении, изменении или о прекращении существования охранных зон пунктов высокоточной геодезической сети, спутниковой геодезической сети 1 класса, астрономо-геодезической сети 1 и 2 классов, геодезической сети сгущения 3 и 4 классов, нивелирной сети I класса, нивелирной сети

II класса, нивелирной сети III класса, нивелирной сети IV класса, государственной фундаментальной гравиметрической сети, государственной гравиметрической сети 1 класса принимается территориальными органами Федеральной службы государственной регистрации, кадастра и картографии по месту нахождения указанных пунктов.

Границы охранной зоны каждого из пунктов на местности и пунктов в случае размещения центров пунктов в конструктивных элементах линейных сооружений и в конструктивных элементах большой протяженности (набережные, причалы), а также в случае размещения центров пунктов государственной геодезической сети и государственной нивелирной сети в конструктивных элементах зданий (строений, сооружений), информация о контурах которых отсутствует в Едином государственном реестре недвижимости, а также пунктов государственной гравиметрической сети в подвалах зданий (строений, сооружений), информация о контурах которых отсутствует в Едином государственном реестре недвижимости, определяются как квадрат. Стороны квадрата должны быть равны 4 метрам, ориентированы по сторонам света и иметь центральную точку (точку пересечения диагоналей) — центр пункта.

Границы охранных зон пунктов государственной геодезической сети и государственной нивелирной сети, центры которых размещаются в конструктивных элементах зданий (строений, сооружений), информация о контурах которых содержится в Едином государственном реестре недвижимости, а также пунктов государственной гравиметрической сети, размещенных в подвалах зданий (строений, сооружений), информация о контурах которых содержится в Едином государственном реестре недвижимости, определяются разме-

рами, совпадающими с контуром указанных зданий (строений, сооружений).

Режим использования территории.

В пределах границ охранных зон пунктов запрещается использование земельных участков для осуществления видов деятельности, приводящих к повреждению или уничтожению наружных опознавательных знаков пунктов, нарушению неизменности местоположения их центров, уничтожению, перемещению, засыпке или повреждению составных частей пунктов.

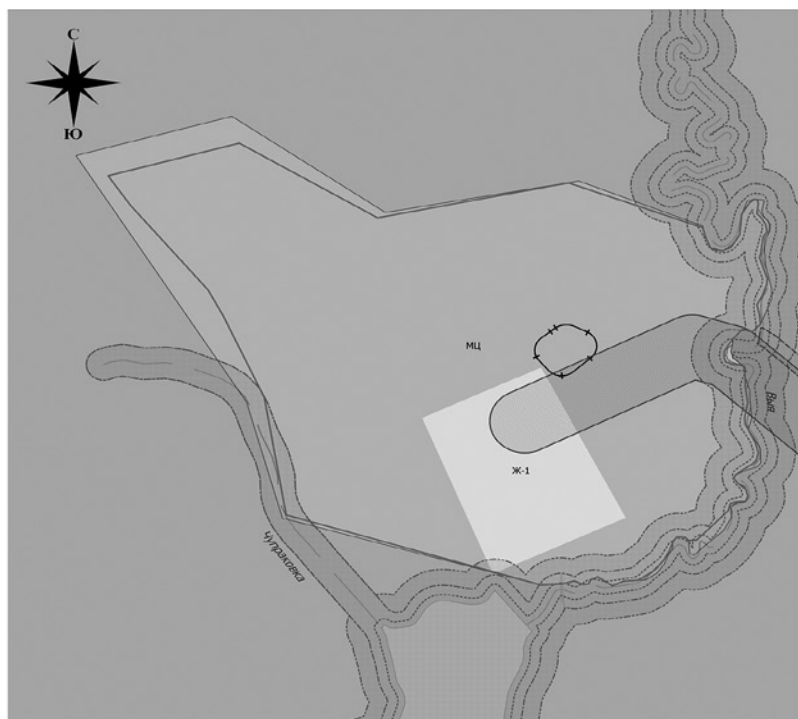
Также на земельных участках в границах охранных зон пунктов запрещается проведение работ, размещение объектов и предметов, которые могут препятствовать доступу к пунктам.

Указанные в настоящем пункте ограничения использования земельных участков в охранных зонах пунктов устанавливаются для охранных зон всех пунктов и не зависят от характеристик пунктов или их территориального расположения.

Отдельные ограничения использования земельных участков при установлении охранных зон пунктов в зависимости от характеристик пунктов или их территориального расположения не устанавливаются.»

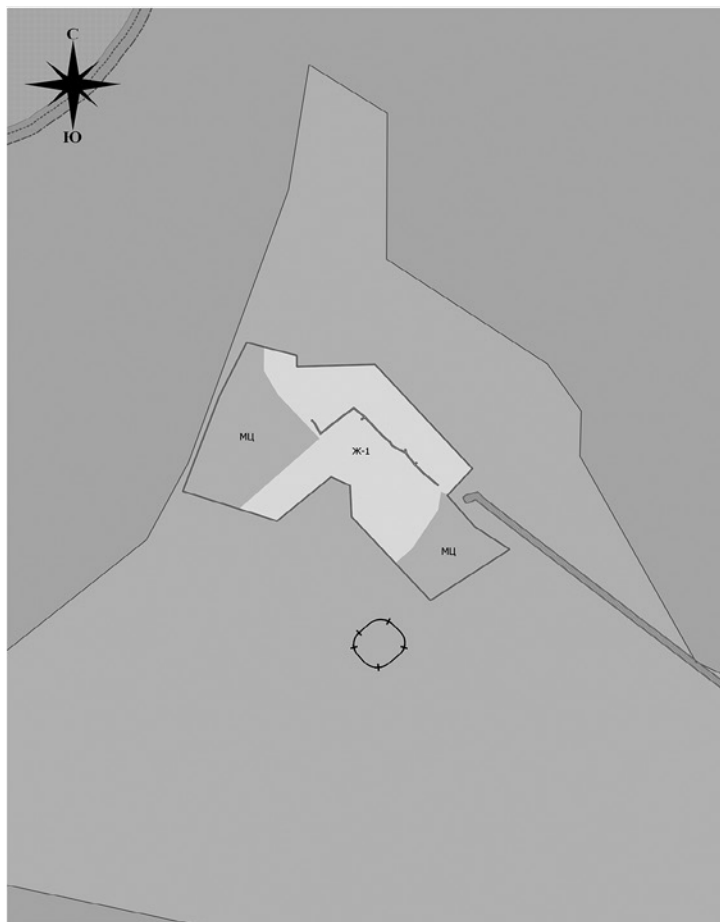
П. 5 раздела «Режим использования территории» ст. 49 изложить в новой редакции: «строительство и реконструкция автозаправочных станций, складов горюче-смазочных материалов (за исключением случаев, если автозаправочные станции, склады горюче-смазочных материалов размещены на территориях портов, инфраструктуры внутренних водных путей, в том числе баз (сооружений) для стоянки маломерных судов, объектов органов федеральной службы безопасности), станций технического обслуживания, используемых для технического осмотра и ремонта транспортных средств, осуществление мойки транспортных средств».





- УСЛОВНЫЕ ОБОЗНАЧЕНИЯ**
- Границы**
- Граница городского округа
 - Граница населенного пункта
- Территориальные зоны**
- Ж-1 - Жилая зона индивидуальной застройки
 - МЦ - Многоцелевая зона
- Земли, для которых градостроительные регламенты не устанавливаются**
- ЗППВ - Земли, покрытые поверхностными водами
- Зоны с особыми условиями использования территории**
- Прибрежные защитные полосы
 - Водоохранные зоны
 - Охранные зоны объектов газораспределительной сети (не утверждённая)
 - Ориентировочные санитарно-защитные зоны промышленных объектов и производств, объектов транспорта, связи, сельского хозяйства, энергетики, объектов коммунального назначения, спорта, торговли и общественного питания, являющихся источниками воздействия на среду обитания и здоровье человека
 - Зоны с особыми условиями использования территории по данным ЕГРН
- Зоны действия иных ограничений использования земельных участков и объектов капитального строительства**
- Береговые полосы

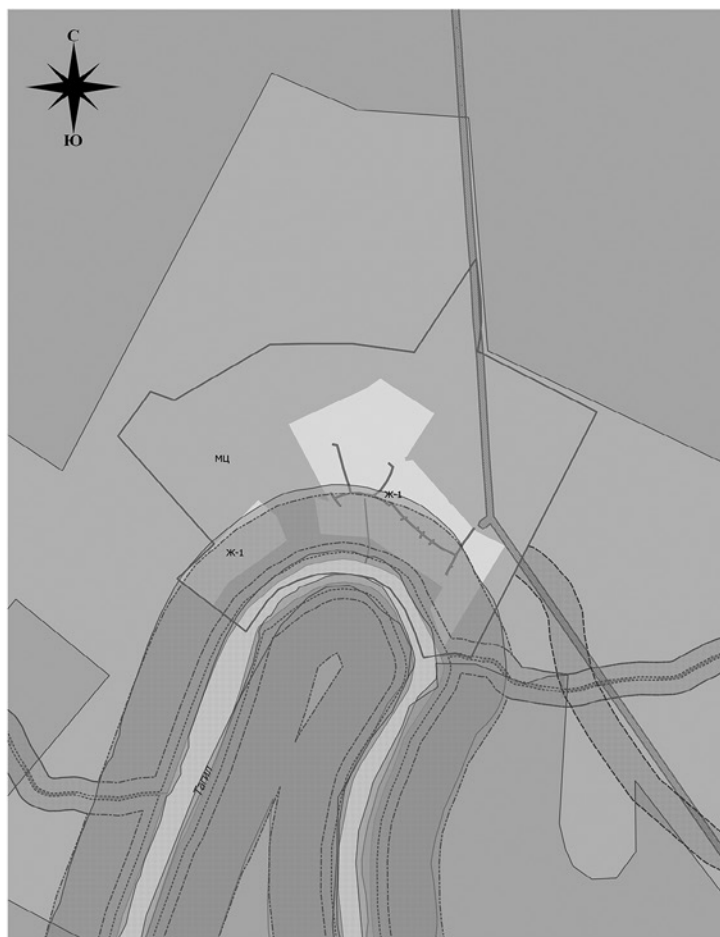
Имя	Кол.л	Лист	М.доку	Подп.	Дата	Верхнесалдинский городской округ			
Разраб.	Верхотуров				11.19	Заказчик: Администрация Верхнесалдинского городского округа	Страниц	Лист	Листов
Проверк.	Федосов				11.19		ПЗЗ	1	1
М. контр.	Шаров				11.19	Карта градостроительного зонирования Верхнесалдинского городского округа применительно к территории населенных пунктов и. Выя	ООО "КОПСИ"		
Ген. дир.	Рычков				11.19				



УСЛОВНЫЕ ОБОЗНАЧЕНИЯ

- Границы**
- Граница городского округа
 - Граница населенного пункта
- Территориальные зоны**
- Ж-1 - Жилая зона индивидуальной застройки
 - МЦ - Многоцелевая зона
- Зоны с особыми условиями использования территории**
- Зоны с особыми условиями использования территории по данным ЕГРН


Изм.	Кол.уч.	Лист	Масш.	Подп.	Дата	Верхнесалдинский городской округ			
Разраб.		Верхогурьева			11.19	Заказчик: Администрация Верхнесалдинского городского округа	Стадия	Лист	Листов
Проверил		Федосов			11.19		ПЗЗ	1	1
И. контр.		Шарев			11.19	Карта градостроительного зонирования Верхнесалдинского городского округа привнесительно к территории населенных пунктов д. Кошкиново	ООО "КОПТИС"		
Ген. дир.		Рыжов			11.19				



УСЛОВНЫЕ ОБОЗНАЧЕНИЯ

- Границы**
- Граница городского округа
 - Граница населенного пункта
- Территориальные зоны**
- Ж-1 - Жилая зона индивидуальной застройки
 - МЦ - Многоцелевая зона
- Земли, для которых градостроительные регламенты не устанавливаются**
- ЗППВ - Земли, покрытые поверхностными водами
- Зоны с особыми условиями использования территории**
- Прибрежные защитные полосы
 - Волоскранные зоны
 - Охранные зоны объектов электросетевого хозяйства (не утвержденная)
 - Зоны с особыми условиями использования территории по данным ЕГРН
- Зоны действия иных ограничений использования земельных участков и объектов капитального строительства**
- Береговые полосы

Изм.	Кол.уч.	Лист	Масш.	Подп.	Дата	Верхнесалдинский городской округ			
Разраб.		Верхогурьева			11.19	Заказчик: Администрация Верхнесалдинского городского округа	Стадия	Лист	Листов
Проверил		Федосов			11.19		ПЗЗ	1	1
И. контр.		Шарев			11.19	Карта градостроительного зонирования Верхнесалдинского городского округа привнесительно к территории населенных пунктов д. Моршанино	ООО "КОПТИС"		
Ген. дир.		Рыжов			11.19				



УСЛОВНЫЕ ОБОЗНАЧЕНИЯ

Границы

- Граница городского округа
- Граница населенного пункта

Территориальные зоны

- Ж-1 - Жилая зона индивидуальной застройки
- МЦ - Многоэтажная зона

Зоны с особыми условиями использования территории

- Охранные зоны объектов газораспределительной сети (не утверждённая)
- Зоны с особыми условиями использования территории по данным ЕГРН

Верхнесалдинский городской округ						Стадия	Лист	Листов	
Изм.	Код. ук.	Лист	№ док.	Подп.	Дата	Заказчик: Администрация Верхнесалдинского городского округа	ПЗЗ	1	1
Разраб.	Верхогурьева				11.19				
Проверил	Федосов				11.19				
Н. контр.	Шаров				11.19	Карта градостроительного зонирования Верхнесалдинского городского округа приравнительно к территории населенных пунктов п. Шенный	ООО "КОПИС"		
Ген. дир.	Рычков				11.19				



УСЛОВНЫЕ ОБОЗНАЧЕНИЯ

Границы

- Граница городского округа
- Граница населенного пункта

Территориальные зоны

- Ж-1 - Жилая зона индивидуальной застройки
- МЦ - Многоэтажная зона

Зоны с особыми условиями использования территории

- Ориентировочные санитарно-защитные зоны железных дорог
- Зоны с особыми условиями использования территории по данным ЕГРН

Зоны действия иных ограничений использования земельных участков и объектов капитального строительства

- Площади залегания полезных ископаемых

Верхнесалдинский городской округ						Стадия	Лист	Листов	
Изм.	Код. ук.	Лист	№ док.	Подп.	Дата	Заказчик: Администрация Верхнесалдинского городского округа	ПЗЗ	1	1
Разраб.	Верхогурьева				11.19				
Проверил	Федосов				11.19				
Н. контр.	Шаров				11.19	Карта градостроительного зонирования Верхнесалдинского городского округа приравнительно к территории населенных пунктов п. Тулик	ООО "КОПИС"		
Ген. дир.	Рычков				11.19				

ПОСТАНОВЛЕНИЯ АДМИНИСТРАЦИИ ВЕРХНЕСАЛДИНСКОГО ГОРОДСКОГО ОКРУГА

от 18.05.2020 № 1201

Об утверждении административного регламента предоставления муниципальной услуги «Принятие граждан на учет в качестве лиц, имеющих право на предоставление в собственность бесплатно земельных участков для индивидуального жилищного строительства»

В соответствии с Федеральным законом от 27 июля 2010 года № 210-ФЗ «Об организации предоставления государственных и муниципальных услуг», Федеральным законом от 06 октября 2003 года № 131-ФЗ «Об общих принципах организации местного самоуправления в Российской Федерации», Уставом Верхнесалдинского городского округа, постановлением администрации Верхнесалдинского городского округа от 23.05.2019 № 1696 «О разработке и

утверждении административных регламентов исполнения муниципальных функций и административных регламентов предоставления муниципальных услуг»,

ПОСТАНОВЛЯЮ:

1. Утвердить административный регламент предоставления муниципальной услуги «Принятие граждан на учет в качестве лиц, имеющих право на предоставление в собственность бесплатно земельных участков для индивидуального жилищного строительства» (прилагается).

2. Признать утратившим силу постановление администрации Верхнесалдинского городского округа от 30.11.2016 № 3725 «Об утверждении административного регламента предоставления муниципальной услуги «Принятие граждан на учет в качестве лиц, имеющих право на предоставление в собственность бесплатно земельных участков для индивидуального жилищного строительства» (в редакции постановлений администрации Верх-

несалдинского городского округа от 31.01.2017 № 394, от 09.08.2017 № 2300, от 30.11.2017 № 3513, от 04.10.2018 № 2647, от 16.05.2019 № 1618, от 01.06.2019 № 1793).

3. Настоящее постановление опубликовать в официальном печатном издании «Салдинская газета» и разместить на официальном сайте Верхнесалдинского городского округа <http://v-salda.ru>.

4. Настоящее постановление вступает в силу после его официального опубликования.

5. Контроль за исполнением настоящего постановления возложить на заместителя главы администрации по управлению социальной сферой Е.С. Вербх.

*Глава Верхнесалдинского городского округа М.В. Савченко
Текст административного регламента размещен на официальном сайте Верхнесалдинского городского округа <http://v-salda.ru>.*

От 19.05.2020 № 1204

О присвоении спортивного разряда

В соответствии с Федеральным законом от 04 декабря 2007 года № 329-ФЗ «О физической культуре и спорте в Российской Федерации», Положением о Единой всероссийской спортивной классификации, утвержденным приказом Министерства спорта Российской Федерации от 20.02.2017 № 108 «Об утверждении положения о Единой всероссийской спортивной классифи-

кации», Уставом Верхнесалдинского городского округа,

ПОСТАНОВЛЯЮ:

1. Присвоить спортивный разряд «Второй спортивный разряд» спортсменам, выполнившим установленные нормы и требования Единой всероссийской спортивной классификации, согласно приложению к настоящему постановлению.

2. Настоящее постановление вступает в силу с момента его подписания.

3. Настоящее постановление опубликовать в официальном печатном

издании «Салдинская газета» и разместить на официальном сайте Верхнесалдинского городского округа <http://v-salda.ru/>.

4. Контроль за исполнением настоящего постановления возложить на заместителя главы администрации по управлению социальной сферой Е.С. Вербх.

*Глава Верхнесалдинского городского округа М.В. Савченко
Приложения размещены на официальном сайте Верхнесалдинского городского округа <http://v-salda.ru>.*

от 20.05.2020 № 1207

Об утверждении плана мероприятий по реализации муниципальной программы «Содействие развитию субъектов малого и среднего предпринимательства на территории Верхнесалдинского городского округа до 2024 года» на 2020 год

В целях реализации муниципаль-

ной программы «Содействие развитию субъектов малого и среднего предпринимательства на территории Верхнесалдинского городского округа до 2024 года», утвержденной постановлением администрации Верхнесалдинского городского округа от 07.07.2014 № 2186 «Об утверждении муниципальной программы «Содействие развитию субъектов малого и среднего предпринимательства на территории Верхнесалдинского городского округа до 2024 года», руководствуясь Порядком формирова-

ния и реализации муниципальных программ Верхнесалдинского городского округа, утвержденным постановлением администрации Верхнесалдинского городского округа от 06.04.2015 № 1154 «Об утверждении Порядка формирования и реализации муниципальных программ Верхнесалдинского городского округа», Положением о муниципальных правовых актах Верхнесалдинского городского округа, утвержденным решением Думы городского округа от 30.01.2013 № 107 «Об утверждении По-

ложения о муниципальных правовых актах Верхнесалдинского городского округа», Уставом Верхнесалдинского городского округа

ПОСТАНОВЛЯЮ:

1. Утвердить план мероприятий по реализации муниципальной программы «Содействие развитию субъектов малого и среднего предпринимательства на территории Верхнесал-

динского городского округа до 2024 года» на 2020 год (прилагается).

2. Настоящее постановление вступает в силу с момента его подписания.
3. Настоящее постановление опубликовать в официальном печатном издании «Салдинская газета» и разместить на официальном сайте Верхнесалдинского городского округа <http://v-salda.ru>.

4. Контроль за исполнением настоящего постановления возложить на первого заместителя главы администрации по экономике и финансам И.В. Колпакову.

Глава Верхнесалдинского городского округа М.В. Савченко

Приложения размещены на официальном сайте Верхнесалдинского городского округа <http://v-salda.ru>

от 20.05.2020 №1208

Об утверждении плана мероприятий по подготовке и проведению областной межведомственной комплексной профилактической операции «Подросток» на территории Верхнесалдинского городского округа в 2020 году

Во исполнение Федерального закона от 24 июня 1999 года № 120 ФЗ «Об основах системы профилактики безнадзорности и правонарушений несовершеннолетних», распоряжения Правительства Российской Федерации от 22.03.2017 № 520-р «Об утверждении Концепции развития системы профилактики безнадзорности и правонарушений несовершеннолетних на период до 2020 года», законов Свердловской области от 28 ноября 2001 года № 58

ОЗ «О профилактике безнадзорности и правонарушений несовершеннолетних в Свердловской области», от 15 июня 2011 года № 38-ОЗ «Об организации и обеспечении отдыха и оздоровления детей в Свердловской области», постановления Правительства Свердловской области от 03.08.2017 № 558-ПП «О мерах по организации и обеспечению отдыха и оздоровления детей в Свердловской области», распоряжения Правительства Свердловской области от 26.02.2018 № 80-РП «Об утверждении межведомственного плана мероприятий по профилактике безнадзорности и правонарушений несовершеннолетних на 2018-2020 годы», в целях обеспечения координации и повышения эффективности действий по профилактике безнадзорности и правонарушений несовершеннолетних в период летних школьных каникул,

ПОСТАНОВЛЯЮ:

1. Утвердить план мероприятий по подготовке и проведению областной межведомственной комплексной профилактической операции «Подросток» на территории Верхнесалдинского городского округа в 2020 года (прилагается).
2. Настоящее постановление вступает в силу с момента его подписания.
3. Настоящее постановление разместить на официальном сайте Верхнесалдинского городского округа <http://v-salda.ru/>.
4. Контроль за исполнением настоящего постановления возложить на заместителя главы администрации по управлению социальной сферой Е.С. Вербих.

Глава Верхнесалдинского городского округа М.В. Савченко

Приложения размещены на официальном сайте Верхнесалдинского городского округа <http://v-salda.ru>

от 22.05.2020 №1227

О присвоении спортивного разряда

В соответствии с Федеральным законом от 04 декабря 2007 года № 329-ФЗ «О физической культуре и спорте в Российской Федерации», Положением о Единой всероссийской спортивной классификации, утвержденным приказом Министерства спорта Российской Федерации от 20.02.2017 № 108 «Об утверждении положения о Единой

всероссийской спортивной классификации», Уставом Верхнесалдинского городского округа,

ПОСТАНОВЛЯЮ:

1. Присвоить спортивный разряд «Третий спортивный разряд» спортсменам, выполнившим установленные нормы и требования Единой всероссийской спортивной классификации, согласно приложению к настоящему постановлению.
2. Настоящее постановление вступает в силу с момента его подписания.
3. Настоящее постановление опубликовать в официальном печатном

издании «Салдинская газета» и разместить на официальном сайте Верхнесалдинского городского округа <http://v-salda.ru/>.

4. Контроль за исполнением настоящего постановления возложить на заместителя главы администрации по управлению социальной сферой Е.С. Вербих.

Глава Верхнесалдинского городского округа М.В. Савченко

Приложения размещены на официальном сайте Верхнесалдинского городского округа <http://v-salda.ru>

от 22.05.2020 № 1228

О внесении изменений в постановление администрации Верхнесалдинского городского округа от 24.11.2014 № 3581 «О принятии решения о

формировании фонда капитального ремонта на счете регионального оператора»

В соответствии с Жилищным кодексом Российской Федерации, Законом

Свердловской области от 19.12.2013 № 127-ОЗ «Об обеспечении проведения капитального ремонта общего имущества в многоквартирных домах на территории Свердловской области», Уставом Верхнесалдинского городского

го округа, на основании информации, представленной Департаментом государственного жилищного надзора Свердловской области (от 27.03.2020 № 29-01-81/10315),

ПОСТАНОВЛЯЮ:

1. Внести изменения в постановление администрации Верхнесалдинского городского округа от 24.11.2014 № 3581 «О принятии решения о формировании фонда капитального ремонта на счете регионального оператора», дополнив приложением № 2 (прилагается).
2. Ведущему специалисту отдела по жилищно-капитальному ремонту администрации Верхнесалдинского городского округа Г.А. Мелентьевой

направить копии настоящего постановления в Региональный фонд содействия капитальному ремонту общего имущества в многоквартирных домах Свердловской области и Департамент государственного жилищного и строительного надзора Свердловской области.

3. Признать утратившим силу постановление администрации Верхнесалдинского городского округа от 06.05.2020 № 1144 «О внесении изменений в постановление администрации Верхнесалдинского городского округа от 24.11.2014 № 3581 «О принятии решения о формировании фонда капитального ремонта на счете регионального оператора»

4. Настоящее постановление опубликовать в официальном печатном издании «Салдинская газета» и разместить на официальном сайте Верхнесалдинского городского округа <http://v-salda.ru>.

5. Настоящее постановление вступает в силу с момента его официального опубликования.

5. Контроль за исполнением настоящего постановления возложить на заместителя главы администрации по жилищно-коммунальному хозяйству, энергетике и транспорту.

Глава Верхнесалдинского городского округа М.В. Савченко

От 22.05.2020 №1230

О внесении изменений в муниципальную программу «Развитие физической культуры, спорта и молодежной политики в Верхнесалдинском городском округе до 2025 года», утвержденную постановлением администрации Верхнесалдинского городского округа от 15.08.2014 № 2573

На основании приказа Финансового управления администрации Верхнесалдинского городского округа от 15.05.2020 № 56 «О внесении изменений в сводную бюджетную роспись бюджета Верхнесалдинского городского округа на 2020 год и плановый период 2021-2022 годов», руководствуясь решением Думы городского округа от 30.01.2013 № 107 «Об утверждении Положения о муниципальных правовых актах Верхнесалдинского городского округа», Уставом Верхнесалдинского городского округа, постановлением администрации Верхнесалдинского городского округа от 06.04.2015 № 1154 «Об утверждении Порядка формирования и реализации муниципальных программ Верхнесалдинского городского округа» (в редакции от 20.07.2015 № 2173, от 11.09.2015 № 2697, от 28.09.2018 № 2594),

ПОСТАНОВЛЯЮ:

Внести в муниципальную программу «Развитие физической культуры, спорта и молодежной политики в Верхнесал-

Объемы финансирования программы по годам реализации	Всего 37563,1 тыс. руб. в том числе: 2019 г. — 3580,7 тыс. руб. 2020 г. — 5246,3 тыс. руб. 2021 г. — 4977,8 тыс. руб. 2022 г. — 4840,9 тыс. руб. 2023 г. — 6305,8 тыс. руб. 2024 г. — 6305,8 тыс. руб. 2025 г. — 6305,8 тыс. руб. в том числе областной бюджет — 208,8 тыс. руб.: 2019 г. — 144,5 тыс. руб. 2020 г. — 64,3 тыс. руб. 2021 г. — 0,0 тыс. руб. 2022 г. — 0,0 тыс. руб. 2023 г. — 0,0 тыс. руб. 2024 г. — 0,0 тыс. руб. 2025 г. — 0,0 тыс. руб. в том числе местный бюджет — 37354,3 тыс. руб.: 2019 г. — 3436,2 тыс. руб. 2020 г. — 5182,0 тыс. руб. 2021 г. — 4977,8 тыс. руб. 2022 г. — 4840,9 тыс. руб. 2023 г. — 6305,8 тыс. руб. 2024 г. — 6305,8 тыс. руб. 2025 г. — 6305,8 тыс. руб.
---	---

динском городском округе до 2025 года», утвержденную постановлением администрации Верхнесалдинского городского округа от 15.08.2014 № 2573 «Об утверждении муниципальной программы «Развитие физической культуры, спорта и молодежной политики в Верхнесалдинском городском округе до 2025 года» (в редакции постановлений администрации Верхнесалдинского городского округа от 19.01.2015 № 40, от 05.05.2015 № 1483, от 10.09.2015 № 2684, от 15.01.2016 № 13, от 01.06.2016 № 1777, от 14.02.2017 № 592, от 28.04.2017 № 1413, от 01.09.2017 № 2495, от 12.03.2018 № 725, от 30.10.2018 № 2939, от 01.03.2019 № 796, от 06.11.2019 № 3105, от 10.02.2020 № 363) (далее — Программа), следующие изменения:

1) в паспорте Программы строку «Объемы финансирования программы по годам реализации» изложить в

следующей редакции (см.табл);

2) приложение № 2 к Программе изложить в новой редакции (прилагается);

2. Настоящее постановление вступает в силу с момента его подписания.

3. Настоящее постановление опубликовать в официальном печатном издании «Салдинская газета» и разместить на официальном сайте Верхнесалдинского городского округа <http://v-salda.ru/>.

4. Контроль за исполнением настоящего постановления возложить на заместителя главы администрации по управлению социальной сферой Е.С. Вербах.

Глава Верхнесалдинского городского округа М.В. Савченко

Приложения размещены на официальном сайте Верхнесалдинского городского округа <http://v-salda.ru>

от_25.05.2020 №1233

О подготовке проекта о внесении изменений в генеральный план Верхнесалдинского городского округа

В соответствии с Градостроительным кодексом Российской Федерации, Федеральным законом от 06 октября 2003 года № 131-ФЗ «Об общих принципах организации местного самоуправления в Российской Федерации», решением Думы городского округа от 30.01.2013 № 107 «Об утверждении Положения о муниципальных правовых актах Верхнесалдинского городского округа»,

ПОСТАНОВЛЯЮ:

1. Начальнику Управления архитектуры, градостроительства и землепользова-

ния администрации Верхнесалдинского городского округа Н.С. Зыкову обеспечить:

1) подготовку проекта о внесении изменений в генеральный план Верхнесалдинского городского округа, утвержденный решением Думы городского округа от 24.08.2011 г. № 523 «Об утверждении генерального плана Верхнесалдинского городского округа» в части описания границ и функциональных зон населенных пунктов: поселок Первый, поселок Выя, поселок Тупик, деревня Кокшарово, деревня Моршинино, а также изменений в Том 1 «Положения о территориальном планировании. Перечень мероприятий по территориальному планированию Генерального плана Верхнесалдинского городского округа»;

2) прием предложений от заинтересованных лиц по проекту о внесении

изменений в генеральный план Верхнесалдинского городского округа по адресу: 624760, город Верхняя Салда, улица Энгельса, дом № 46, кабинет № 101, в течение 10 дней со дня опубликования настоящего постановления.

2. Настоящее постановление опубликовать в официальном печатном издании «Салдинская газета» и разместить на официальном сайте Верхнесалдинского городского округа <http://v-salda.ru> не позднее чем по истечении десяти дней с даты принятия настоящего постановления.

3. Настоящее постановление вступает в силу с момента его подписания.

4. Контроль за исполнением настоящего постановления оставляю за собой.

Глава Верхнесалдинского городского округа М.В. Савченко

От 25.05.2020 №1234

О внесении изменений в постановление администрации Верхнесалдинского городского округа от 24.05.2016 № 1750

«Об утверждении Административного регламента предоставления муниципальной услуги «Выдача социальной карты»

Руководствуясь решением Думы городского округа от 30.01.2013 № 107 «Об утверждении Положения о муниципальных правовых актах Верхнесалдинского городского округа», руководствуясь постановлением администрации Верхнесалдинского городского округа от 23.05.2019 № 1696

«О разработке и утверждении административных регламентов исполнения муниципальных функций и административных регламентов предоставления муниципальных услуг»,

ПОСТАНОВЛЯЮ:

1. Внести в постановление администрации Верхнесалдинского городского округа от 24.05.2016 № 1750 «Об утверждении Административного регламента предоставления муниципальной услуги «Выдача социальной карты», изменения, заменив в пункте 4 слова «<http://www.v-salda.ru>» словами «<http://v-salda.ru>».

2. Внести в Административный регламент предоставления муниципальной услуги «Выдача социальной

карты», утвержденный постановлением администрации Верхнесалдинского городского округа от 24.05.2016 № 1750, следующие изменения:

1) пункт 1.3 изложить в следующей редакции:

«1.3. Информация о месте нахождения, графиках (режиме) работы, номерах контактных телефонов, адресах электронной почты и официальных сайтов администрации Верхнесалдинского городского округа, информация о порядке предоставления муниципальной услуги и услуг, которые являются необходимыми и обязательными для предоставления муниципальной услуги, размещена в федеральной государственной информационной системе «Единый портал государственных и муниципальных услуг (функций)» (далее — Единый портал) по адресу <http://www.gosuslugi.ru>, на официальном сайте Верхнесалдинского городского округа <http://v-salda.ru> и информационных стендах в здании администрации Верхнесалдинского городского округа, на официальном сайте многофункционального центра предоставления государственных и муниципальных услуг (<http://www.mfc66.ru>), а также предоставляется непосредственно начальником отдела по социальной сфере и культуре при личном приеме, а также по телефону.»;

2) пункт 1.4 изложить в следующей редакции:

«1.4. Начальник отдела по социальной сфере и культуре обеспечивает раз-

мещение и актуализацию справочной информации на официальном сайте Верхнесалдинского городского округа в сети «Интернет» по адресу:

<http://v-salda.ru> и на Едином портале <http://www.gosuslugi.ru>;

3) исключить пункты 1.5-1.9;

4) пункт 2.7 раздела 2 изложить в следующей редакции:

«2.7. Перечень нормативных правовых актов, регулирующих предоставление муниципальной услуги, с указанием их реквизитов и источников официального опубликования размещен на официальном сайте Верхнесалдинского городского округа в сети «Интернет» по адресу:

<http://v-salda.ru> и на Едином портале <http://www.gosuslugi.ru>.

Начальник отдела по социальной сфере и культуре обеспечивает размещение и актуализацию перечня нормативных правовых актов на официальном сайте Верхнесалдинского городского округа в сети «Интернет» по адресу: <http://v-salda.ru> и на Едином портале <http://www.gosuslugi.ru>;

5) подпункт 4 пункта 2.8 изложить в следующей редакции:

«4) для семей с детьми-инвалидами — справка об установлении инвалидности, выданная федеральными государственными учреждениями медико-социальной экспертизы, в случае отсутствия соответствующих сведений в федеральной государственной информационной системе «Федеральный реестр инвалидов» (ФГИС ФРИ).»;

б) в абзаце десятом пункта 2.8 слова «специалисту отдела» заменить словами «начальнику отдела по социальной сфере и культуре»;

7) в пункте 2.15 слова «специалиста» заменить словами «начальника отдела по социальной сфере и культуре»;

8) в подпункте 3 пункта 2.19 слова «специалистов, осуществляющих предоставление муниципальной услуги» заменить словами «начальника отдела по социальной сфере и культуре, осуществляющего предоставление муниципальной услуги»;

9) исключить пункт 3.2 раздела 3;

10) в пункте 3.3 слова «специалистам, ответственным за предоставление муниципальной услуги» заменить словами «начальнику отдела по социальной сфере и культуре, ответственному за предоставление муниципальной услуги»;

11) в абзаце втором пункта 3.3 слова «Специалисты осуществляют» заменить словами «Начальник отдела по социальной сфере и культуре осуществляет»;

12) в абзаце четвертом пункта 3.4 слова «Специалисты администрации Верхнесалдинского городского округа, оказывающие муниципальную услугу, обеспечивают прием курьера МФЦ вне очереди» заменить словами «Начальник отдела по социальной сфере и культуре администрации Верхнесалдинского городского округа, оказывающий муниципальную услугу, обеспечивает прием курьера МФЦ вне очереди»;

13) пункт 3.5 изложить в следующей редакции:

«3.5. Основанием для начала административной процедуры «Формирование необходимого пакета документов и принятие решения о выдаче (об отказе

в выдаче) социальной карты» является регистрация заявления.

Для принятия решения о выдаче (об отказе в выдаче) социальной карты заявителю, имеющего ребенка-инвалида, начальником отдела по социальной сфере и культуре осуществляется запрос сведений в федеральную государственную информационную систему «Федеральный реестр инвалидов» (ФГИС ФРИ) для подтверждения установленной инвалидности.

На основании представленных документов начальник отдела по социальной сфере и культуре, ответственный за предоставление муниципальной услуги, принимает решение о выдаче или об отказе в выдаче социальной карты.»

14) в абзацах первом и втором пункта 3.6 слова «специалист» заменить словами «начальник отдела по социальной сфере и культуре»;

15) в абзаце третьем пункта 3.8 слова «специалист» заменить словами «начальник отдела по социальной сфере и культуре»;

16) в абзаце втором пункта 3.9 слова «специалист» заменить словами «начальник отдела по социальной сфере и культуре»;

17) в пункте 4.1 раздела 4 слова «специалистом отдела по социальной сфере» заменить словами «начальником отдела по социальной сфере и культуре»;

18) в пункте 4.9 слова «Специалист (должностное лицо)» заменить словами «Начальник отдела по социальной сфере и культуре (должностное лицо)»;

19) в подпункте 5 пункта 5.3 раздела 5 слова «специалистов, оказывающих муниципальную услугу» заменить словами «начальника отдела по социальной сфере и культуре, оказывающего

муниципальную услугу»;

20) пункт 5.14 раздела 5 изложить в следующей редакции:

«5.14. Особенности подачи и рассмотрения жалоб на решения и действия (бездействие) администрации городского округа, предоставляющей муниципальные услуги, и ее должностных лиц, муниципальных служащих администрации городского округа, предоставляющих муниципальные услуги, определены постановлением администрации Верхнесалдинского городского округа от 20.03.2019 № 1009 «Об утверждении Положения об особенностях подачи и рассмотрения жалоб на решения и действия (бездействие) администрации Верхнесалдинского городского округа, предоставляющей муниципальные услуги, и ее должностных лиц, муниципальных служащих администрации Верхнесалдинского городского округа, предоставляющих муниципальные услуги.»;

21) исключить приложение № 2.

3. Настоящее постановление вступает после его официального опубликования.

4. Настоящее постановление опубликовать в официальном печатном издании «Салдинская газета» и разместить на официальном сайте Верхнесалдинского городского округа <http://v-salda.ru>.

5. Контроль за исполнением настоящего постановления возложить на заместителя главы администрации по управлению социальной сферой Е.С. Вербих.

Глава Верхнесалдинского городского округа М.В. Савченко

Извещение о проведении собрания о согласовании местоположения границы земельным участком кадастровым инженером Ерилинным Евгением Александровичем, № квалификационного аттестата: 66-10-135

Адрес электронной почты: Erilin2006@mail.ru, Контактный телефон: 8-904-982-24-83

Выполняются кадастровые работы в отношении земельного участка 66:08:0805029:112, расположенного в г. Верхняя Салда Свердловской области, ул.

Котовского, д. № 54.

Заказчиком кадастровых работ является Кудинова Н. Ф. тел. 89049822483

Собрание заинтересованных лиц по поводу согласования местоположения границы состоится по адресу: город Верхняя Салда, улица Сабурова, дом №23, офис №6 . «29» июня 2020 года в 17 часов 30 минут.

С проектом межевого плана земельного участка можно ознакомиться по адресу: город Верхняя Салда, улица Сабурова, дом №23, офис №6 .

Обоснованные возражения по проекту межевого плана и требования о проведении согласования местоположения границы земельного участка на местности прини-

маются с «28» мая 2020 года по «29» июня 2020 года

Смежные земельные участки, с правообладателями которых требуется согласовать местоположение границы:

1) Кадастровый №66:08:0805029:110, расположен по адресу: Свердловская область, г. Верхняя Салда, ул. Котовского, д. № 52.

2) Кадастровый №66:08:0805029:105, расположен по адресу: Свердловская область, г. Верхняя Салда, ул. Котовского, д. № 46.

При проведении согласования местоположения границ при себе необходимо иметь документ, удостоверяющий личность, а также документ о правах на земельный участок.

ДЛЯ ТЕХ, КТО НА ПЕРЕДНЕМ КРАЕ



Врачи центральной больницы Верхней Салды получили чайные наборы от депутатов партии Единая Россия

#Спасибоврачам — так называется акция, организованная партийцами в качестве благодарности медикам за их нелегкий труд в период пандемии. Депутат Законодательного собрания Свердловской области Евгений Лутохин совместно с председателем Верхнесалдинской думы Игорем Гуревым и депутатом Екатериной Меньшиковой передали 32 чайных

набора медикам горбольницы Верхней Салды.

В рамках акции сотрудникам 30 медицинских учреждений и четырех станций скорой помощи Свердловской области будет передано более четырех тысяч таких наборов. Поддержка оказывается за счет средств партийного фонда и на личные средства активистов.

— Благодаря слаженным оперативным действиям, в первую очередь, врачей, нам удалось не допустить дальнейшего распространения коронавирусной инфекции в городе, — рассказал Игорь Гуреев. — Новых случаев нет, но

медики полностью готовы к любому сценарию. Они работают ради нас, и сейчас очень важно поддержать медицинских работников, оказать им наше внимание.

Помимо моральной поддержки от депутатов в настоящее время продолжается и государственная материальная поддержка сотрудников Верхнесалдинской больницы и Скорой медицинской помощи. Федеральные и областные стимулирующие выплаты медицинскому персоналу за особые условия труда и работу с коронавирусной инфекцией полностью произведены за апрель.

ДОВОЛЬНЫ ЛИ ВЫ КАЧЕСТВОМ ДЕТСКИХ ТОВАРОВ?

С 20 мая Нижнетагильский отдел Роспотребнадзора и Нижнетагильский Филиал ФБУЗ «Центр гигиены и эпидемиологии в Свердловской области» (консультационный пункт) организует «горячую линию» для потребителей по вопросам качества и безопасности детских товаров.

Специалисты отдела экспертиз в сфере защиты прав потребителей консультируют граждан по следующим теле-

фонам: 8 (3435) 41-83-62, 41-82-10.

Адреса в социальных сетях:

- Сайт ФБУЗ «Центр гигиены и эпидемиологии в Свердловской области» — <http://service.fbuz66nt.ru>;
- ВКонтакте — https://vk.com/nt_zpp;
- Одноклассники — <https://www.ok.ru/z.potrebiteley>;
- Инстаграм — @zppnt

Распространяется бесплатно

Учредители: Дума Верхнесалдинского городского округа, администрация Верхнесалдинского городского округа
Газета зарегистрирована в Управлении Федеральной службы по надзору в сфере связи, информационных технологий и массовых коммуникаций по Уральскому федеральному округу. Свидетельство о регистрации ПИ №ТУ66-01404 от 29 декабря 2014 года.

Редактор: Н.В. Прус

Тираж 700 экз.
Отпечатано: в ООО «Типография Нижнетагильская» 622036, г. Нижний Тагил, ул. Газетная, 81. Номер заказа 1460

Подписано в печать: по графику — 27.05.20 в 17.00, фактически — 27.05.20 в 17.00

Адрес издателя:

Муниципальное бюджетное учреждение «Служба городского хозяйства», 624760, Свердловская обл., г. Верхняя Салда, ул. Карла Маркса, 49 А.

Адрес редакции:

624760, Свердловская обл., г. Верхняя Салда, ул. Энгельса, 46
E-mail: sg@v-salda.ru