

АДМИНИСТРАЦИЯ ГОРОДА НИЖНИЙ ТАГИЛ

ПОСТАНОВЛЕНИЕ

ОТ 21.02.2020 № 346-ПА

## Об утверждении проекта по внесению изменений в проект межевания территории для размещения линейного объекта «Инженерная и транспортная инфраструктура жилого района «Муринские пруды» в Тагилстроевском административном районе города Нижний Тагил»

В соответствии с Градостроительным кодексом Российской Федерации, постановлением Администрации города Нижний Тагил от 30.09.2010 № 2168 «Об утверждении Порядка подготовки документации по планировке территории, разрабатываемой на основании решений исполнительно-распорядительного органа местного самоуправления городского округа Нижний Тагил», руководствуясь Уставом города Нижний Тагил, Администрация города Нижний Тагил

**ПОСТАНОВЛЯЕТ:**

1. Утвердить проект по внесению изменений в проект межевания территории для размещения линейного объекта «Инженерная и транспортная инфраструктура жилого района «Муринские пруды» в Тагилстроевском административном районе города Нижний Тагил» (приложение).

2. Управлению архитектуры и градостроительства Администрации города при осуществлении градостроительной деятельности на территории города Нижний Тагил руководствоваться проектом по внесению изменений в проект межевания территории для размещения линейного объекта «Инженерная и транспортная инфраструктура жилого района «Муринские пруды» в Тагилстроевском административном районе города Нижний Тагил».

3. Опубликовать данное постановление в газете «Тагильский рабочий» и разместить на официальном сайте города Нижний Тагил.

**В. А. ГОРЯЧКИН,**  
исполняющий полномочия Главы города,  
первый заместитель Главы Администрации города.

**ПРИЛОЖЕНИЕ**

УТВЕРЖДЕН

постановлением Администрации города от 21.02.2020 № 346-ПА

### Проект по внесению изменений в проект межевания территории для размещения линейного объекта «Инженерная и транспортная инфраструктура жилого района «Муринские пруды» в Тагилстроевском административном районе города Нижний Тагил»

**1. Введение**

Проект по внесению изменений в проект межевания территории для размещения линейного объекта «Инженерная и транспортная инфраструктура жилого района «Муринские пруды» в Тагилстроевском административном районе города Нижний Тагил» выполнен на основании постановления Администрации города Нижний Тагил от 06.02.2020 № 218-ПА, в соответствии с техническим заданием Управления архитектуры и градостроительства Администрации города № 06/20 от 07.02.2020 и муниципального задания Муниципального казенного учреждения «Геоинформационные системы» на 2020 год.

Территория проектирования граничит:  
с севера – проспект Октябрьский;  
с запада – Черноисточинское шоссе;  
с востока – Уральский проспект;  
с юга – Муринский пруд, река Леба.  
Площадь территории в границах проектирования – 1851400 кв. м.

Разработка проекта межевания осуществляется для определения местоположения границ образуемых и изменяемых земельных участков.

**2. Нормативные акты  
и исходные материалы  
для проекта межевания**

Перечень используемых при разработке проектных решений технических регламентов и нормативных документов:

- Градостроительный кодекс Российской Федерации от 29 декабря 2004 года № 190-ФЗ (в редакции от 31.12.2017);
- Земельный кодекс Российской Федерации от 25 октября 2001 года № 136-ФЗ (в редакции от 31.12.2017);
- Водный кодекс Российской Федерации от 3 июня 2006 года № 74-ФЗ (в редакции от 29.07.2017);
- Федеральный закон от 14 марта 1995 № 33-ФЗ «Об особо охраняемых природных территориях»;
- Федеральный закон от 30 марта 1999

года № 52-ФЗ «О санитарно-эпидемиологическом благополучии населения»;

– Федеральный закон от 18 июня 2001 года № 78-ФЗ «О землеустройстве» (в редакции от 31.12.2017);

– Федеральный закон от 10 января 2002 года № 7-ФЗ «Об охране окружающей среды»;

– Федеральный закон от 24 июля 2007 года № 221-ФЗ «О кадастровой деятельности» (в редакции от 03.07.2016 с изменениями и дополнениями, вступившими в силу с 1 января 2017 года);

– СП 42.13330.2016 «Градостроительство. Планировка и застройка городских и сельских поселений. Актуализированная редакция СНиП 2.07.01-89\*»;

– НГПСО 1-2009.66 «Нормативы градостроительного проектирования Свердловской области», утвержденные постановлением Правительства Свердловской области № 380-ПП от 15.03.2010;

– Генеральный план городского округа Нижний Тагил, утвержденный Решением Нижнетагильской городской Думы от 20.12.2012 № 58 (в редакции Решений Нижнетагильской городской Думы от 28.11.2019 № 50);

– Правила землепользования и застройки городского округа Нижний Тагил, утвержденные Решением Нижнетагильской городской Думы от 27.12.2012 № 61 (в редакции Решений Нижнетагильской городской Думы от 28.06.2013 № 33, от 08.10.2015 № 31, от 24.03.2016 № 17, от 27.10.2016 № 55, от 21.12.2017 № 58, от 28.06.2018 № 36, от 25.04.2019 № 20, от 26.09.2019 № 38, от 28.11.2019 № 51);

– Решение Нижнетагильской городской Думы от 21.12.2017 № 59 «Об утверждении нормативов градостроительного проектирования городского округа Нижний Тагил».

При разработке проекта межевания территории, были использованы следующие исходные материалы:

– планово-картографический материал М 1:500 из фондовых материалов Управле-

ния архитектуры и градостроительства Администрации города;

- генеральный план города Нижний Тагил;
- кадастровый план территории по данным Росреестра.

**3. Анализ сведений о территории,  
на которую осуществляется межевание**

В соответствии с Картой градостроительного зонирования Правил землепользования и застройки городского округа Нижний Тагил, участок проектирования расположен в территориальных зонах Ц-2, ЦС-1, Ж-1, Ж-2, Ж-3, Ж-4, ОТ-1, Р-2.

Ц-2. Зона общественных центров и деловой активности районного значения.

Зона выделена для обеспечения правовых условий формирования местных (локальных) центров городских районов и центров вдоль улиц с широким спектром коммерческих и обслуживающих функций, ориентированных на удовлетворение повседневных и периодических потребностей населения.

Градостроительный регламент, установленный в зоне Ц-2

Основные виды разрешенного использования:

- многофункциональные общественные центры;
- административно-офисные здания;
- финансово-кредитные учреждения;
- объекты связи;
- объекты бытового обслуживания;
- объекты медицинского и фармацевтического обслуживания;
- гостиницы;
- объекты культуры и искусства;
- объекты досуга;
- объекты торговли;
- предприятия общественного питания;
- спортивные объекты и сооружения;
- отдельно стоящие и встроенные в 1-2-е этажи жилых домов детские сады,

иные объекты дошкольного воспитания;

– школы общеобразовательные и специального образования;

– многоквартирные жилые дома, со встроенными объектами обслуживания населения, торговли и офисами;

– объекты социального обслуживания;

– коммунальное обслуживание

Вспомогательные виды разрешенного использования:

- парковки;
  - участковые пункты полиции;
  - площадки для отдыха, детские, спортивные, хозяйственные;
  - общественные туалеты;
  - объекты пожарной охраны;
  - жилищно-эксплуатационные и аварийно-диспетчерские службы;
  - элементы благоустройства, зеленые насаждения
- Условно разрешенные виды использования:
- жилые дома секционные, блокированные, индивидуальные;
  - рынки;
  - автосалоны;
  - объекты автосервиса;
  - объекты религиозного назначения;
  - антенны сотовой, радиорелейной, спутниковой связи;
  - паркинги различных типов.

ЦС-1. Зона лечебно-оздоровительных комплексов.

Зона лечебно-оздоровительных комплексов ЦС-1 выделена для формирования зон сосредоточения объектов здравоохранения с целью создания зон повышенного благоустройства, озеленения, комфорта, обеспечения их изоляцией от вредных воздействий окружающей среды.

Градостроительный регламент, установленный в зоне ЦС-1

Основные виды разрешенного использования:

- больницы, роддома, госпитали общего типа;
  - научно-исследовательские медицинские центры и лабораторные корпуса;
  - профилактории;
  - поликлиники;
  - пункты оказания первой медицинской помощи;
  - станции скорой медицинской помощи;
  - аптеки;
  - сортировочно-эвакуационные площадки при медицинских учреждениях для работы в чрезвычайных ситуациях;
  - объекты социального обслуживания;
  - коммунальное обслуживание
- Вспомогательные виды разрешенного использования:

- объекты инженерного и вспомогательного назначения для обеспечения основной деятельности учреждений здравоохранения;
- площадки детские, спортивные, хозяйственные для отдыха;
- парковки;
- объекты пожарной охраны;
- элементы благоустройства и озеленения;
- отделения связи;
- участковые пункты полиции

Условно разрешенные виды использования:

- интернаты для престарелых и инвалидов;
- хосписы;
- дома ребенка;
- спортзалы, залы, рекреации, бассейны;
- реабилитационные восстановительные центры;
- магазины товаров первой необходимости общей площадью не более 400 кв. м;
- объекты религиозного назначения;
- жилые дома для медицинского и обслуживающего персонала.

Ж-1. Зона застройки индивидуальными жилыми домами.

Зона Ж-1 выделена для обеспечения правовых условий формирования жилых районов из отдельно стоящих индивидуальных жилых домов, с минимальным набором услуг местного значения.

Градостроительный регламент, установленный в зоне Ж-1

Основные виды разрешенного использования:

- отдельно стоящие односемейные жилые дома с земельными участками;
  - отдельно стоящие и встроенные в 1-2-е этажи жилых домов детские сады,
  - иные объекты дошкольного воспитания;
  - школы общеобразовательные;
  - спортивные сооружения;
  - рекреационные зоны районного значения (парки, скверы, бульвары);
  - объекты социального обслуживания;
  - коммунальное обслуживание
- Вспомогательные виды разрешенного использования:
- парковки;
  - гаражи на приусадебных участках;
  - индивидуальные резервуары для хранения воды;
  - скважины для забора воды, индивидуальные колодцы, индивидуальные бани, надворные туалеты, локальные очистные системы;
  - объекты пожарной охраны (гидранты, резервуары, противопожарные водоемы);
  - площадки для сбора мусора;
  - детские площадки, спортивные, площадки для отдыха;
  - хозяйственные постройки;
  - сады, огороды, палисадники

Условно разрешенные виды использования:

(Окончание на 2-5-й стр.)

– объекты торговли товарами повседневного спроса общей площадью не более 400 кв. м;

– объекты бытового обслуживания: магазины похоронного обслуживания (магазины по продаже ритуальных принадлежностей), парикмахерские, общественные бани, мастерские по пошиву и ремонту одежды и обуви, прачечные;

– объекты для обеспечения деятельности органов внутренних дел;

– объекты связи;

– объекты фармацевтического и медицинского обслуживания;

– жилищно-эксплуатационные и аварийно-диспетчерские службы;

– жилые дома других типов (малозэтажные, среднеэтажные);

– антенны сотовой, радиорелейной, спутниковой связи;

– объекты обслуживания жилой застройки, офисы.

Ж-2. Зона застройки малозэтажными жилыми домами.

Зона Ж-2 выделена для обеспечения правых условий формирования районов с жилыми домами не выше 4 этажей с минимальным набором услуг местного значения, при условии ограниченного строительства или наличия жилых домов другого типа.

Градостроительный регламент, установленный в зоне Ж-2

Основные виды разрешенного использования:

- блокированные односемейные дома (с участками и без);
- дома многоквартирные с земельным участком;
- дома многоквартирные секционные до 4 этажей;
- отдельно стоящие и встроенные в 1-2-е этажи жилых домов детские сады, иные объекты дошкольного воспитания;
- школы общеобразовательные;
- спортивные площадки и сооружения;
- рекреационные зоны районного значения (парки, скверы, бульвары);
- объекты социального обслуживания;
- коммунальное обслуживание;
- встроенные в 1-2-е этажи жилых домов объекты обслуживания населения, торговли и офисы

Вспомогательные виды разрешенного использования:

- хозяйственные постройки;
- сады, огороды, палисадники;
- объекты пожарной охраны (гидранты, резервуары, противопожарные водоемы);
- площадки для сбора мусора;
- детские площадки, площадки для отдыха, спортивных занятий;
- гаражи для индивидуальных легковых автомобилей (встроенно-пристроенные, подземные, полуподземные);
- парковки;
- объекты инженерного обеспечения

Условно разрешенные виды использования:

- интернаты для престарелых и инвалидов, дома ребенка, приюты, ночлежные дома;
- спортплощадки, спортзалы; объекты досуга;
- объекты фармацевтического и медицинского обслуживания;
- участковые пункты полиции;
- отделения связи;
- объекты торговли;
- объекты общественного питания;
- объекты бытового обслуживания;
- паркинги различных типов;
- общественные резервуары для хранения воды;
- жилищно-эксплуатационные и аварийно-диспетчерские службы;
- коллективные подземные овощные погреба;
- объекты автосервиса;
- объекты связи;
- жилые дома других типов (индивидуальные, среднеэтажные);
- объекты религиозного назначения;
- антенны сотовой, радиорелейной, спутниковой связи.

Ж-3. Зона застройки среднеэтажными жилыми домами (5-8 этажей).

Зона Ж-3 выделена для формирования жилых районов с размещением многоквартирных домов этажностью не выше 8 этажей, с минимальным набором услуг местного значения, при условии возможности строительства или наличия ограниченного объема жилых домов других типов.

Градостроительный регламент, установленный в зоне Ж-3

Основные виды разрешенного использования:

- многоквартирные дома не выше 8 этажей;
- детские сады, иные отдельно стоящие и встроенные в 1-2-е этажи жилых домов детские сады, иные объекты дошкольного воспитания;

- общеобразовательные школы;
- спортивные сооружения;
- рекреационные зоны районного значения (парки, скверы, бульвары);
- объекты социального обслуживания;
- коммунальное обслуживание;
- встроенные в 1-2-е этажи жилых домов объекты обслуживания населения, торговли и офисы

Вспомогательные виды разрешенного использования:

- площадки детские, спортивные, хозяйственные, для отдыха;
- объекты пожарной охраны;
- парковки, паркинги;
- объекты инженерного обеспечения;
- площадки для сбора мусора

Условно разрешенные виды использования:

- отдельно стоящие металлические гаражи-боксы для льготных категорий граждан;
- паркинги различных типов; гостиницы;
- общежития;
- офисы;
- интернаты для престарелых и инвалидов;
- дома ребенка, приюты;
- ночлежные дома;
- спортплощадки, спортзалы;
- объекты досуга;
- объекты фармацевтического и медицинского обслуживания;
- участковые пункты полиции;
- отделения связи;
- объекты торговли;
- объекты общественного питания;
- объекты бытового обслуживания;
- общественные резервуары для хранения воды; жилищно-эксплуатационные и аварийно-диспетчерские службы;
- коллективные подземные овощные погреба;
- объекты автосервиса;
- объекты связи;
- жилые дома других типов (индивидуальные, малозэтажные, многоэтажные);
- объекты религиозного назначения автостоянки при условии исключения сквозного движения транспортных средств по внутриквартальной территории.

Ж-4. Зона застройки многоэтажными жилыми домами (9 и более этажей).

Зона Ж-4 выделена для формирования жилых районов с размещением многоквартирных домов повышенной этажности, с площадками для отдыха, спорта, с объектами обслуживания, коммунальными предприятиями.

Градостроительный регламент, установленный в зоне Ж-4

Основные виды разрешенного использования:

- многоквартирные жилые дома 9 этажей и выше;
- отдельно стоящие и встроенные в 1-2-е этажи жилых домов детские сады, иные объекты дошкольного воспитания;
- школы общеобразовательные;
- спортивные сооружения;
- рекреационные зоны районного значения (парки, скверы, бульвары);
- объекты социального обслуживания;
- коммунальное обслуживание;
- встроенные в 1-2-е этажи жилых домов объекты обслуживания населения, торговли и офисы

Вспомогательные виды разрешенного использования:

- парковки, паркинги;
- объекты пожарной охраны;
- жилищно-эксплуатационные и аварийно-диспетчерские службы;
- площадки детские, спортивные, хозяйственные, для отдыха;
- объекты инженерного обеспечения;
- площадки для сбора мусора

Условно разрешенные виды использования:

- отдельно стоящие металлические гаражи-боксы для льготных категорий граждан;
- паркинги различных типов;
- гостиницы;
- общежития;
- интернаты для престарелых и инвалидов;
- дома ребенка, приюты; ночлежные дома;
- спортплощадки, спортзалы; объекты досуга;
- объекты фармацевтического и медицинского обслуживания;
- участковые пункты полиции;
- отделения связи;
- объекты торговли;
- объекты общественного питания;
- объекты бытового обслуживания;
- общественные резервуары для хранения воды;
- жилищно-эксплуатационные и аварийно-диспетчерские службы;
- объекты автосервиса;
- объекты связи;
- жилые дома других типов (индивидуальные, малозэтажные, среднеэтажные);

- объекты религиозного назначения;
- площадки для выгула собак;
- пожарные депо.

P-2. Зона ландшафтно-рекреационных территорий.

Зона выделена для обеспечения правых условий сохранения и использования существующего природного ландшафта в целях отдыха и оздоровления населения, сохранения экологически чистой окружающей среды.

Градостроительный регламент, установленный в зоне P-2

Основные виды разрешенного использования:

- рекреационные зоны без капитальных сооружений;
- пляжи;
- открытые бассейны;
- площадки детские, спортивные, для отдыха;
- лодочные станции;
- вело и лыжные станции;
- коммунальное обслуживание

Вспомогательные виды разрешенного использования:

- малые архитектурные формы;
- парковки для транспорта отдыхающих;
- площадки для мусоросборников;
- места для пикников;
- пункты оказания первой медицинской помощи;
- спасательные станции;
- общественные туалеты;
- объекты пожарной охраны;
- пункты проката инвентаря;
- объекты инженерного обеспечения

Условно разрешенные виды использования:

- объекты развлекательного назначения;
- санатории, профилактории, базы отдыха;
- детские учреждения отдыха;
- гостиницы для туристов, мотели, кемпинги;
- тренировочные базы;
- спортклубы, яхт-клубы;
- спортивные сооружения;
- предприятия общественного питания;
- объекты торговли; объекты культурного назначения;
- питомники;
- археологические и этнографические зоны и парки; антенны сотовой, радиорелейной, спутниковой связи.

ОТ-1. Зона особо охраняемых территорий.

Зона выделена для обеспечения правовых условий охраны и использования ландшафтно-природных зон, имеющих историко-культурную и природную ценность, не относящихся к особо охраняемым территориям областного или федерального значения.

Градостроительный регламент, установленный в зоне ОТ-1

Основные виды разрешенного использования:

- рекреационные зоны
- Застройка капитальными объектами запрещена

Вспомогательные виды разрешенного использования:

- отсутствуют
- Условно разрешенные виды использования:
- объекты досуга;
- объекты культурного назначения;
- площадки отдыха;
- парковки для транспорта отдыхающих;
- малые архитектурные формы

На территории зоны охраняемого природного ландшафта:

разрешается ведение работ по уходу, озеленению и благоустройству в соответствии со сложившимся историческим обликом места, характером благоустройства и озеленения; запрещается:

- изменение сложившейся планировки и характера озеленения зоны;
- размещение новых объектов капитального строительства;
- размещение рекламных стенов, уличных растяжек и других элементов городской среды рекламного характера без согласования с государственными органами охраны объектов культурного наследия.

В зоне охраны пойменной части Нижнетагильского пруда, реки Тагил и других рек в пределах первой береговой террасы:

разрешается:

- комплексное озеленение и благоустройство;
- рекреационное использование территории с устройством парков, скверов;
- строительство объектов культурно-зрелищного, рекреационного, историко-мемориального, туристического, спортивного назначения не выше 3-х этажей и общей площадью до 1000 кв. м;
- устройство автомобильных парковок при соблюдении требований охраны водных объектов;
- проведение мелиоративных работ;
- проведение работ по очистке реки и

поймы, благоустройству и озеленению территорий, оформлению русла реки;

– вынос промышленных предприятий, коммунально-складских объектов, станций технического обслуживания автотранспорта, оказывающих негативное влияние на облик и экологические условия исторического центра города;

– осуществление мероприятий, направленных на разделение пешеходного и транспортного движения

запрещается:

- строительство новых промышленных предприятий и коммунально-складских объектов;
- размещение жилой застройки

Осуществление строительства, реконструкции, работ по благоустройству и использованию пойменных территорий должно выполняться способами и методами, не наносящими вреда окружающей природной среде и не уменьшающими эстетическую ценность этих территорий. При строительстве и реконструкции зданий должно обеспечиваться сохранение видовых коридоров на архитектурно-ландшафтные доминанты. Визуально значимые точки поймы - излучины, стрелки и другие – могут акцентироваться средствами архитектуры, ландшафтного дизайна и благоустройства

Территория проектирования находится в кадастровых кварталах: 66:56:0601011, 66:56:0601010, 66:56:0601009, 66:56:0601013, 66:56:0601008, 66:56:0601012.

#### 4. Перечень и сведения о площади образуемых земельных участков, в том числе возможные способы их образования

Целью подготовки проекта межевания является установление границ земельных участков, планируемых для предоставления физическим и юридическим лицам и размещения объектов местного значения.

В границах проектирования сформировано 12 новых земельных участков, за счет перераспределения земель.

В границах проектирования проектом межевания предусмотрено:

- образование участка УН1 путем перераспределения земельного участка с кадастровым номером 66:56:0601013:835 и земель, находящихся в государственной или муниципальной собственности;
- образование участка УН2 путем перераспределения земельного участка с кадастровым номером 66:56:0601009:31 и земель, находящихся в государственной или муниципальной собственности;
- образование участка УН3 путем перераспределения земельного участка с кадастровым номером 66:56:0601008:215 и земель, находящихся в государственной или муниципальной собственности;
- образование участка УН4 путем перераспределения земельного участка с кадастровым номером 66:56:0601008:347 и земель, находящихся в государственной или муниципальной собственности;
- образование участка УН5 путем перераспределения земельного участка с кадастровым номером 66:56:0601009:1348 и земель, находящихся в государственной или муниципальной собственности;
- образование участка УН6 путем раздела земельного участка с кадастровым номером 66:56:0601010:152 и земель, находящихся в государственной или муниципальной собственности (с сохранением исходного кадастрового номера);
- образование участка УН7 путем раздела земельного участка с кадастровым номером 66:56:0601010:152 и земель, находящихся в государственной или муниципальной собственности;
- образование участка УН8 путем перераспределения земельного участка с кадастровым номером 66:56:0601009:1348 и земель, находящихся в государственной или муниципальной собственности (с сохранением изначальной площади);
- образование участка УН9 путем перераспределения земель, находящихся в государственной или муниципальной собственности;
- образование участка УН10 путем раздела земельного участка с кадастровым номером 66:56:0601010:152 и земель, находящихся в государственной или муниципальной собственности;
- образование участка УН11 путем раздела земельного участка с кадастровым номером 66:56:0601010:152 и земель, находящихся в государственной или муниципальной собственности;
- образование участка УН12 путем раздела земельного участка с кадастровым номером 66:56:0601010:152 и земель, находящихся в государственной или муниципальной собственности.

Сведения об образуемых и изменяемых земельных участках представлены в Таблице 1.

ТАБЛИЦА 1. Сведения об образуемых и изменяемых земельных участках

Условный номер	Площадь, кв. метров	Вид разрешённого использования земельного участка	Категория земель	Территориальная зона	Способ образования земельного участка
1	226553,6	12.0 Земельные участки (территории) общего пользования	земли населённых пунктов	Ц-2 Ц-4 ЦС-1 Ж-4 Ж-3 Ж-2 Ж-1 Р-2 ОТ1	образование путем перераспределения земельного участка с кадастровым номером 66:56:0601013:835 и земель, находящихся в государственной или муниципальной собственности
2	9365,7	12.0 Земельные участки (территории) общего пользования	земли населённых пунктов	Ц-2 Ж-4	образование путем перераспределения земельного участка с кадастровым номером 66:56:0601009:31 и земель, находящихся в государственной или муниципальной собственности
3	29000,8	12.0 Земельные участки (территории) общего пользования	земли населённых пунктов	Ц-2 Ж-4	образование путем перераспределения земельного участка с кадастровым номером 66:56:0601008:215 и земель, находящихся в государственной или муниципальной собственности
4	6266,7	12.0 Земельные участки (территории) общего пользования	земли населённых пунктов	Ж-4	образование путем перераспределения земельного участка с кадастровым номером 66:56:0601008:347 и земель, находящихся в государственной или муниципальной собственности
5	9746,2	12.0 Земельные участки (территории) общего пользования	земли населённых пунктов	Ж-4	образование путем перераспределения земельного участка с кадастровым номером 66:56:0601008:1348 и земель, находящихся в государственной или муниципальной собственности
6	105791,3	для иных видов жилой застройки	земли населённых пунктов	Ж-4 Ж-3 Ж-2	образование участка путем раздела земельного участка с сохранением исходного кадастрового номера 66:56:0601010:152
7	14721,0 + 1163,2 = 15884,2	12.0 Земельные участки (территории) общего пользования	земли населённых пунктов	Ж-4 Ж-3 Ж-2	образование путем раздела земельного участка с кадастровым номером 66:56:0601010:152 и земель, находящихся в государственной или муниципальной собственности
8	7000,7	для стоянок автомобильного транспорта	земли населённых пунктов	Ж-4	образование путем перераспределения земельного участка с кадастровым номером 66:56:0601008:1348 и земель, находящихся в государственной или муниципальной собственности
9	141760,5	12.0 Земельные участки (территории) общего пользования	земли населённых пунктов	Ц-2 ЦС-1 ЦС-4 Ж-3 Ж-1 ТОР	образование путем перераспределения земель, находящихся в государственной или муниципальной собственности
10	80090,3	12.0 Земельные участки (территории) общего пользования	земли населённых пунктов	ТОР	образование путем раздела земельного участка с кадастровым номером 66:56:0601010:152 и земель, находящихся в государственной или муниципальной собственности
11	19180,3	для иных видов жилой застройки	земли населённых пунктов	Ж-4 Ж-3 Ж-2	образование участка путем раздела земельного участка с кадастровым номером 66:56:0601010:152
12	752,1	для объектов жилищно-коммунального хозяйства	земли населённых пунктов	Ж-4 Ж-3 Ж-2	образование участка путем раздела земельного участка с кадастровым номером 66:56:0601010:152

**5. Перечень и сведения о площади образуемых земельных участков, которые будут отнесены к территориям общего пользования или имуществу общего пользования, в том числе в отношении которых предполагаются резервирование и (или) изъятие для государственных или муниципальных нужд**

Перечень изымаемых посредством выкупа земельных участков, попавших в створ проектируемых красных линий, их расформирование и снятие с кадастрового учета представлены в Таблице 2. При этом собственникам участков, лицам, владеющим участками на правах постоянного бессрочного пользования, а также владельцам недвижимости, возведенной в границах ликвидируемых участков и подлежащей сносу, необходимо предусмотреть выплату компенсаций (в том числе с предоставлением жилья) в рамках действующего законодательства и на основании подтвержденного вещного права.

ТАБЛИЦА 2. Сведения об изымаемых земельных участках, их кадастровых номерах, площади и видах разрешенного использования

№ п/п	Кадастровый номер	Вид разрешённого использования	Площадь, кв. метров
1	66:56:0113004:86	по документу: для строительства индивидуального жилого дома	1079
2	66:56:0113002:3049	по документу: для установки и эксплуатации металлических конструкций	18
3	66:56:0601011:18	для индивидуальной жилой застройки	1092
4	66:56:0601011:1144	для индивидуальной жилой застройки	92
5	66:56:0601011:51	для индивидуальной жилой застройки	1170
6	66:56:0113002:38	по документу: для индивидуального жилищного строительства	1000 (декларированная)
7	66:56:0113008:17	-	3591 (декларированная)
8	66:56:0113002:42	-	3036 (декларированная)
9	66:56:0113005:17	-	12639 (декларированная)
10	66:56:0113003:52	-	1773 (декларированная)
11	66:56:0113003:184	-	1303
12	66:56:0113003:183	-	1522
13	66:56:0113003:206	по документу: для установки и эксплуатации временного торгового павильона	90
14	66:56:0113003:13	по документу: для установки и эксплуатации временного торгового павильона	76
15	66:56:0113003:90	по документу: для эксплуатации жилого дом	1114 (декларированная)
16	66:56:0113004:59	по документу: для эксплуатации магазина	580
17	66:56:0113004:119	по документу: индивидуальный жилой дом	1208 (декларированная)
18	66:56:0113004:2835	для индивидуальной жилой застройки	972
19	66:56:0113004:2834	для индивидуальной жилой застройки	734
20	66:56:0113004:176	по документу: для эксплуатации индивидуального жилого дома	738
21	66:56:0113004:26	для индивидуальной жилой застройки	1500 (декларированная)
22	66:56:0113004:120	для индивидуальной жилой застройки	1450
23	66:56:0113004:135	по документу: для эксплуатации индивидуального жилого дома	488 (декларированная)
24	66:56:0113004:121	по документу: для эксплуатации индивидуального жилого дома	1597 (декларированная)
25	66:56:0113004:103	по документу: для индивидуального жилищного строительства	1500 (декларированная)
26	66:56:0113004:27	по документу: для эксплуатации индивидуального жилого дома	885 (декларированная)
27	66:56:0113004:62	по документу: отдельно стоящие односемейные жилые дома с земельными участками	1001

Земельные участки, указанные в Таблице 2., подлежат изъятию посредством выкупа, снятию с кадастрового учета.

Перечень изымаемых посредством выкупа земельных участков с видами разрешенного использования для индивидуальной жилой застройки, расположенных на недопустимом расстоянии от перспективной магистральной дороги регулируемого движения, их последующее расформирование и снятие с кадастрового учета (ликвидация), либо формирование в их границах земельных участков с установленным видом разрешенного использования, не предусматривающим размещения жилья представлен в Таблице 3. При этом собственникам участков, лицам, владеющим участками на правах постоянного досрочного пользования, а также владельцам недвижимости, возведенной в границах ликвидируемых участков и подлежащей сносу, необходимо предусмотреть выплату компенсаций (в том числе с предоставлением жилья) в рамках действующего законодательства и на основании подтвержденного вещного права.

ТАБЛИЦА 3. Сведения об изымаемых земельных участках, их кадастровых номерах, площади и видах разрешенного использования

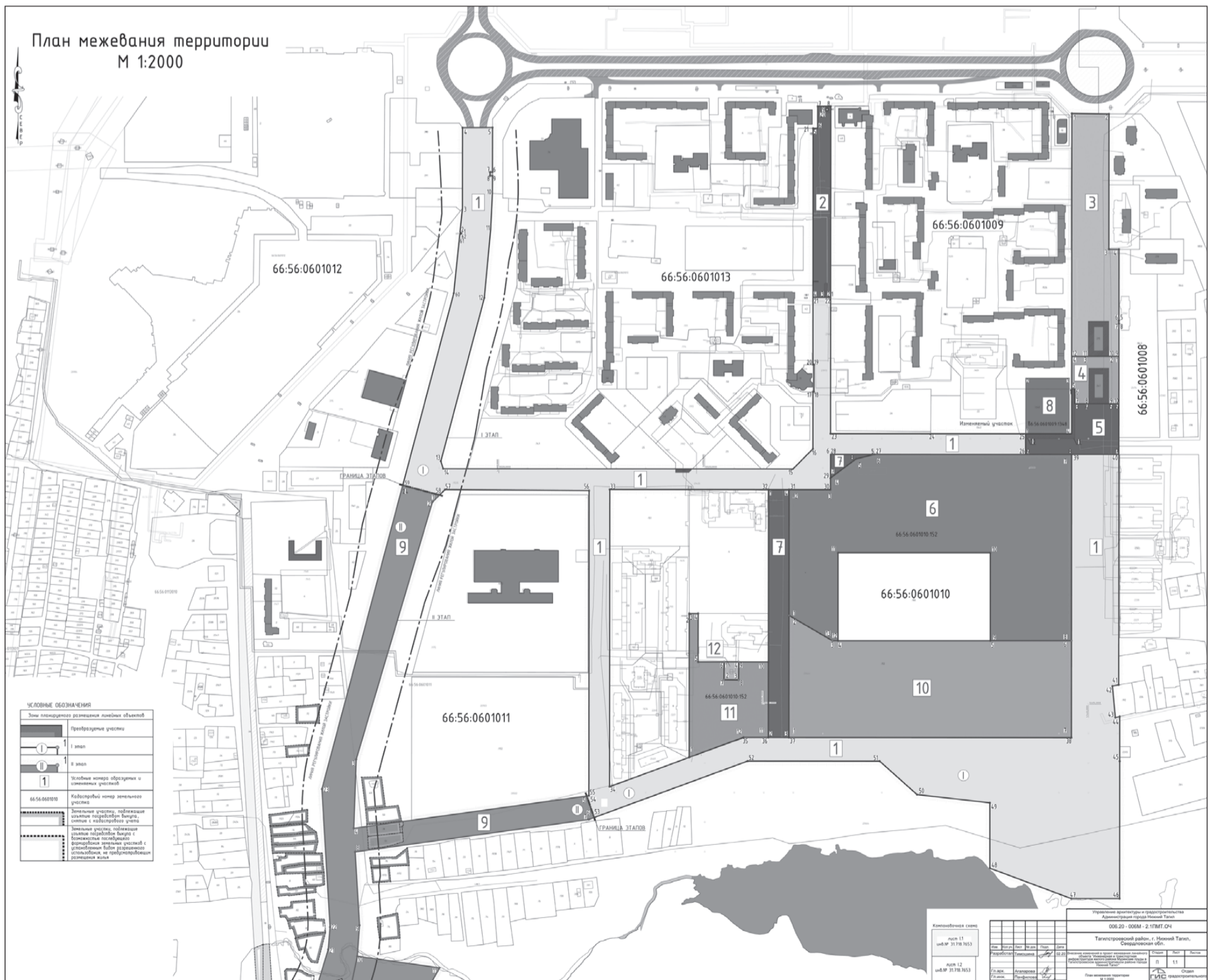
№ п/п	Кадастровый номер земельного участка	Вид разрешённого использования	Площадь, кв. метров	Примечание
1	66:56:0601011:72	по документу: для эксплуатации индивидуального жилого дома	1228	
2	66:56:0601011:74	по документу: для эксплуатации индивидуального жилого дома	804	
3	66:56:0601011:1123	по документу: для эксплуатации жилого дома	745	
4	66:56:0601011:1124	по документу: для эксплуатации жилого дома	600	
5	66:56:0601011:16	по документу: для индивидуального жилищного строительства	1000 (декларированная)	
6	66:56:0601011:44	по документу: для эксплуатации индивидуального жилого дома	1281	
7	66:56:0601011:35	по документу: лечебное учреждение второй городской больницы	882 (декларированная)	
8	66:56:0601011:38	по документу: для эксплуатации индивидуального жилого дома	1463 (декларированная)	
9	66:56:0601011:1039	по документу: для эксплуатации индивидуального жилого дома	983	
10	66:56:0601011:63	для индивидуальной жилой застройки	817	
11	66:56:0601011:37	по документу: индивидуальный жилой дом	600 (декларированная)	
12	66:56:0602001:82	по документу: индивидуальный жилой дом	1681	
13	66:56:0602001:83	для индивидуальной жилой застройки	1563	
14	66:56:0602001:81	по документу: для эксплуатации индивидуального жилого дома	1596	
15	66:56:0601011:76	для индивидуальной жилой застройки	1225	
16	66:56:0601011:1173	для индивидуальной жилой застройки	788	
17	66:56:0602001:76	для индивидуальной жилой застройки	1476	
18	66:56:0113002:26	для индивидуальной жилой застройки	1500	
19	66:56:0113002:32	по документу: для индивидуального жилищного строительства	907 (декларированная)	
20	66:56:0113005:44	для индивидуальной жилой застройки	1227 (декларированная)	

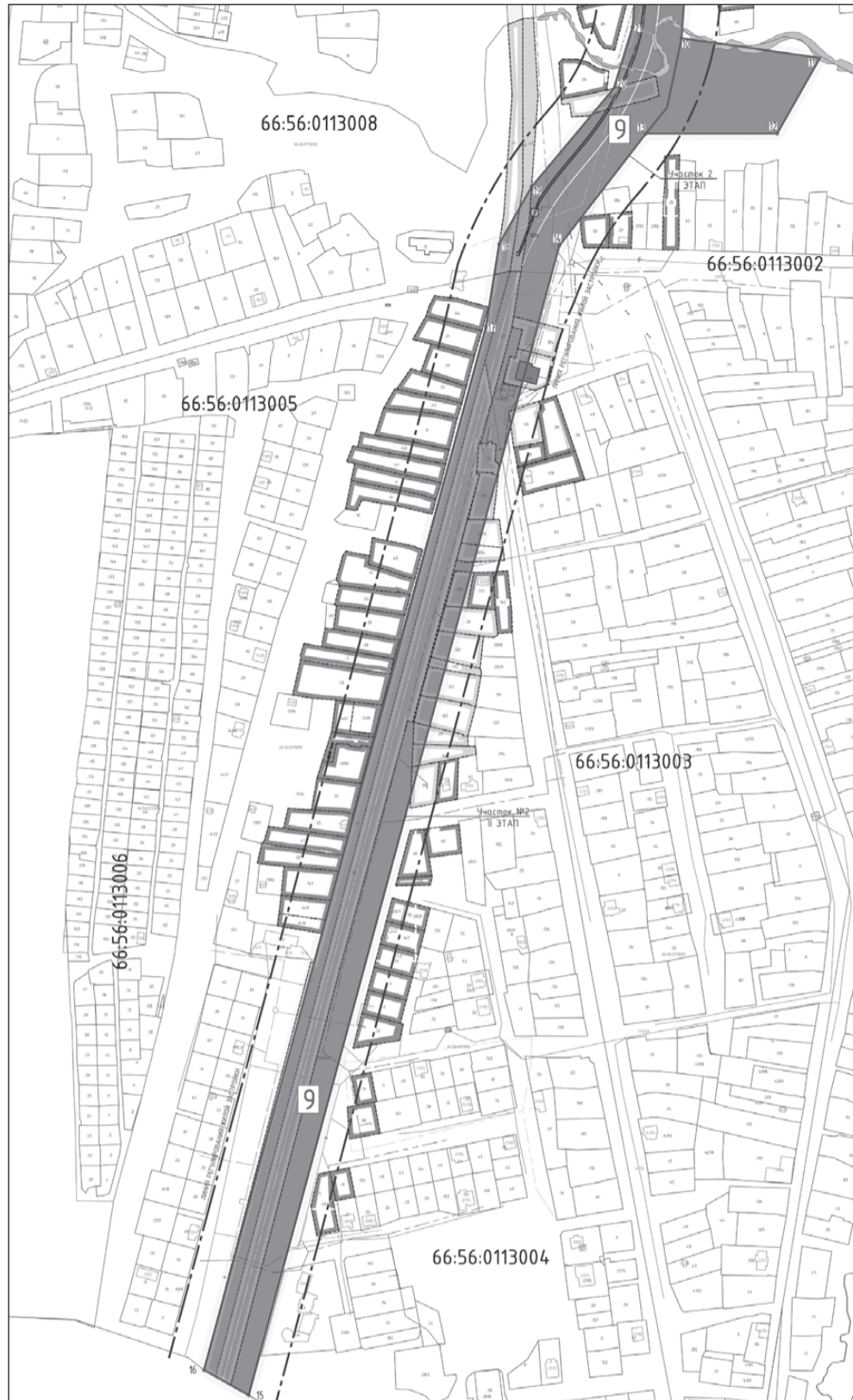
21	66:56:0113005:31	для индивидуальной жилой застройки	1592	
22	66:56:0113005:50	для индивидуальной жилой застройки	1432	
23	66:56:0113005:51	для индивидуальной жилой застройки	-	
24	66:56:0113005:42	по документу: для эксплуатации жилого дома	1319 (декларированная)	
25	66:56:0113005:9	по документу: для эксплуатации жилого дома	2310 (декларированная)	
26	66:56:0113005:140	по документу: для эксплуатации индивидуального жилого дома	1098 (декларированная)	
27	66:56:0113005:43	по документу: для эксплуатации индивидуального жилого дома	1657 (декларированная)	
28	66:56:0113005:4	для индивидуальной жилой застройки	1500 (декларированная)	
29	66:56:0113005:11	по документу: для индивидуального жилищного строительства	1600	
30	66:56:0113005:45	по документу: для эксплуатации жилого дома	1530 (декларированная)	
31	66:56:0113005:12	для индивидуальной жилой застройки	1000 (декларированная)	
32	66:56:0113005:93	для индивидуальной жилой застройки	1766	
33	66:56:0113005:39	по документу: для эксплуатации индивидуального жилого дома	1500 (декларированная)	
34	66:56:0113005:38	для индивидуальной жилой застройки	1442	
35	66:56:0113005:7	по документу: для индивидуального жилищного строительства	1000 (декларированная)	
36	66:56:0113005:46	для индивидуальной жилой застройки	2968 (декларированная)	
37	66:56:0113005:1400	для индивидуальной жилой застройки	800	
38	66:56:0113005:1401	для индивидуальной жилой застройки	671	
39	66:56:0113005:1398	для малоэтажной застройки	650	
40	66:56:0113005:1399	для малоэтажной застройки	1442	
41	66:56:0113005:1424	для индивидуальной жилой застройки	2500	
42	66:56:0113005:25	по документу: для эксплуатации жилого дома	1500 (декларированная)	
43	66:56:0113005:41	по документу: для эксплуатации индивидуального жилого дома	1611 (декларированная)	
44	66:56:0113005:20	для иных видов жилой застройки	1534	
45	66:56:0113005:141	по документу: для эксплуатации индивидуального жилого дома	1572	

46	66:56:0113005:1419	для иных видов жилой застройки	945	
47	66:56:0113005:1418	для иных видов использования, характерных для населенных пунктов	604	
48	66:56:0113002:39	по документу: для эксплуатации индивидуального жилого дома	814 (декларированная)	
49	66:56:0113002:25	для индивидуальной жилой застройки	1500 (декларированная)	
50	66:56:0113003:15	по документу: для эксплуатации здания	575 (декларированная)	
51	66:56:0113003:178	по документу: для эксплуатации индивидуального жилого дома	1847	
52	66:56:0113004:177	для индивидуальной жилой застройки	889	
53	66:56:0113004:162	по документу: для эксплуатации индивидуального жилого дома	972	
54	66:56:0113004:63	по документу: для строительства индивидуального жилого дома	865	
55	66:56:0113004:68	по документу: для эксплуатации жилого дома	1153 (декларированная)	
56	66:56:0113004:178	по документу: для ведения гражданами садоводства и огородничества	290	
57	66:56:0113004:80	по документу: для эксплуатации жилого дома	1000 (декларированная)	
58	66:56:0113004:55	-	-	
59	66:56:0113004:147	для индивидуальной жилой застройки	960	
60	66:56:0113004:54	по документу: для строительства индивидуального жилого дома	960 (декларированная)	
61	66:56:0113004:1	для индивидуальной жилой застройки	960	
62	66:56:0113004:2	по документу: для эксплуатации индивидуального жилого дома	960	
63	66:56:0113004:22	по документу: отдельно стоящие односемейные жилые дома с земельными участками	1155	
64	66:56:0113004:34	для индивидуальной жилой застройки	600 (декларированная)	
65	66:56:0113004:88	по документу: для строительства жилого дома	960	

Земельные участки, указанные в Таблице 3, подлежат изъятию посредством выкупа, с возможностью последующего образования земельных участков с установленным видом разрешенного использования, не предусматривающим размещения жилья.

Каталоги координат образуемых и изменяемых земельных участков представлены на чертеже межевания территории 31.718.7653-ПМ л. 1.1, л. 1.2.





Tables of coordinates for lots 1, 2, and 3, including columns for lot number, X, and Y.

Tables of coordinates for lots 4, 5, and 6, including columns for lot number, X, and Y.

Tables of coordinates for lots 7 through 12, including columns for lot number, X, and Y.

Компьютерная схема
Лист 11
Лист 12

Official stamp of the Administration of the City of Lower Tagil, including fields for name, date, and position.

АДМИНИСТРАЦИЯ ГОРОДА НИЖНИЙ ТАГИЛ
ПОСТАНОВЛЕНИЕ
ОТ 21.02.2020 № 330-ПА

О внесении изменений в Перечень муниципальных (государственных) услуг, предоставление которых организуется по принципу «одного окна» на базе государственного бюджетного учреждения Свердловской области «Многофункциональный центр предоставления государственных (муниципальных) услуг», утвержденный постановлением Администрации города Нижнего Тагила от 06.12.2013 № 2882

В связи с проведением типизации муниципальных услуг в целях их предоставления по экстерриториальному принципу на территории Свердловской области через МФЦ, руководствуясь Уставом города Нижнего Тагила, Администрация города Нижнего Тагила

ПОСТАНОВЛЯЕТ:

- 1. Внести в Перечень муниципальных (государственных) услуг, предоставление которых организуется по принципу «одного окна» на базе государственного бюджетного учреждения Свердловской области «Многофункциональный центр предоставления государственных (муниципальных) услуг», утвержденный постановлением Администрации города Нижнего Тагила от 06.12.2013 № 2882 «Об утверждении перечня муниципальных (государственных) услуг, предоставление которых организуется по принципу «одного окна» на базе государственного бюджетного учреждения Свердловской области «Многофункциональный центр предоставления государственных (муниципальных) услуг» (в редакции постановлений Администрации города Нижнего Тагила от 25.04.2014 № 805-ПА, от 02.12.2014 № 2585-ПА, от 31.07.2015 № 1980-ПА, от 18.05.2016 № 1462-ПА, от 10.03.2017 № 551-ПА, от 31.10.2018 № 2710-ПА, от 30.11.2018 № 2940-ПА, от 20.02.2019 № 326-ПА, от 23.07.2019 № 1556-ПА, от 26.08.2019 № 1847-ПА) следующие изменения: пункт 27 изложить в новой редакции (приложение).

2. Управлению архитектуры и градостроительства Администрации города актуализировать технологическую схему предоставления муниципальной услуги «Присвоение адреса объекту недвижимости» на официальном сайте города Нижнего Тагила.

3. Опубликовать данное постановление в газете «Тагильский рабочий» и разместить на официальном сайте города Нижнего Тагила.

В. А. ГОРЯЧКИН,
исполняющий полномочия Главы города,
первый заместитель Главы Администрации города.

ПРИЛОЖЕНИЕ

к постановлению Администрации города от 21.02.2020 № 330-ПА

Изменения в Перечень муниципальных (государственных) услуг, предоставление которых организуется по принципу «одного окна» на базе государственного бюджетного учреждения Свердловской области «многофункциональный центр предоставления государственных (муниципальных) услуг»

Table with 2 columns: № п/п and Наименование муниципальной (государственной) услуги. Row 27: Присвоение адреса объекту недвижимости

АДМИНИСТРАЦИЯ ГОРОДА НИЖНИЙ ТАГИЛ  
**ПОСТАНОВЛЕНИЕ**  
 ОТ 25.02.2020 № 354-ПА

**О внесении изменений в муниципальную программу  
 «Создание дополнительных мест в дошкольных образовательных  
 организациях города Нижний Тагил на 2018 – 2025 годы»,  
 утвержденную постановлением Администрации города Нижний Тагил  
 от 03.05.2018 № 1334-ПА**

В соответствии с Решением Нижнетагильской городской Думы от 18.12.2019 № 54 «О бюджете города Нижний Тагил на 2020 год плановый период 2021 и 2022 годы», на основании постановления Правительства Свердловской области от 24 октября 2013 года № 1296-ПП «Об утверждении государственной программы Свердловской области «Реализация основных направлений государственной политики в строительном комплексе Свердловской области до 2024 года», в целях создания дополнительных мест в образовательных организациях, осуществляющих образовательную деятельность по образовательным программам дошкольного образования, руководствуясь Уставом города Нижний Тагил, Администрация города Нижний Тагил

**ПРИЛОЖЕНИЕ № 1**

к постановлению Администрации города от 25.02.2020 № 354-ПА

**Раздел «Объемы финансирования муниципальной программы  
 по годам реализации, тыс. рублей»  
 Паспорта муниципальной программы  
 «Создание дополнительных мест в дошкольных образовательных  
 организациях города Нижний Тагил на 2018 – 2025 годы»**

**ПОСТАНОВЛЯЮ:**

1. Внести в муниципальную программу «Создание дополнительных мест в дошкольных образовательных организациях города Нижний Тагил на 2018 – 2025 годы» (далее – Программа), утвержденную постановлением Администрации города Нижний Тагил от 03.05.2018 № 1334-ПА (в редакции постановлений Администрации города Нижний Тагил от 29.06.2018 № 1842-ПА, от 29.12.2018 № 3246-ПА, от 15.05.2019 № 962-ПА от 01.10.2019 № 2126-ПА, от 15.10.2019 № 2259-ПА), следующие изменения:

1) раздел «Объемы финансирования муниципальной программы по годам реализации, тыс. рублей» Паспорта Программы изложить в новой редакции (*Приложение № 1*);

2) Приложение № 1 «Цель, задачи и целевые показатели реализации муниципальной программы «Создание дополнительных мест в дошкольных образовательных организациях города Нижний Тагил на 2018 – 2025 годы» к Программе изложить в новой редакции (*Приложение № 2*);

3) Приложение № 2 «План мероприятий по выполнению муниципальной программы «Создание дополнительных мест в дошкольных образовательных организациях города Нижний Тагил на 2018 – 2025 годы» к Программе изложить в новой редакции (*Приложение № 3*);

4) Приложение № 3 «Перечень объектов капитального строительства для бюджетных инвестиций муниципальной программы «Создание дополнительных мест в дошкольных образовательных организациях города Нижний Тагил на 2018 – 2025 годы» к Программе изложить в новой редакции (*Приложение № 4*).

2. Опубликовать данное постановление в газете «Тагильский рабочий» и разместить на официальном сайте города Нижний Тагил.

**В. А. ГОРЯЧКИН,**  
 исполняющий полномочия Главы города,  
 первый заместитель Главы Администрации города.

<b>Объемы финансирования муниципальной программы по годам реализации, тыс. рублей</b>	Всего на реализацию муниципальной программы – 2 838 448,52 тыс. рублей, в том числе по годам:
	2018 год – 0,00 тыс. рублей;
	2019 год – 147 977,12 тыс. рублей;
	2020 год – 166 158,50 тыс. рублей;
	2021 год – 11 276,40 тыс. рублей;
	2022 год – 8 036,50 тыс. рублей;
	2023 год – 1 185 000,00 тыс. рублей;
	2024 год – 1 060 000,00 тыс. рублей;
	2025 год – 260 000,00 тыс. рублей;
	из них:
федеральный, областной бюджеты – 2 516 326,30 тыс. руб., в том числе по годам:	
2018 год – 0,00 тыс. рублей;	
2019 год – 140 955,10 тыс. рублей;	
2020 год – 120 871,20 тыс. рублей;	
2021 год – 0,00 тыс. рублей;	
2022 год – 0,00 тыс. рублей;	
2023 год – 1 066 500,00 тыс. рублей;	
2024 год – 954 000,00 тыс. рублей;	
2025 год – 234 000,00 тыс. рублей;	
местный бюджет – 322 122,22 тыс. руб., в том числе по годам:	
2018 год – 0,00 тыс. рублей;	
2019 год – 7 022,02 тыс. рублей;	
2020 год – 45 287,30 тыс. рублей;	
2021 год – 11 276,40 тыс. рублей;	
2022 год – 8 036,50 тыс. рублей;	
2023 год – 118 500,00 тыс. рублей;	
2024 год – 106 000,00 тыс. рублей;	
2025 год – 26 000,00 тыс. рублей	

**ПРИЛОЖЕНИЕ № 2**

к постановлению Администрации города от 25.02.2020 № 354-ПА

**ПРИЛОЖЕНИЕ № 1**

к муниципальной программе «Создание дополнительных мест в дошкольных образовательных организациях города Нижний Тагил на 2018 – 2025 годы»

**Цель, задачи и целевые показатели реализации муниципальной программы  
 «Создание дополнительных мест в дошкольных образовательных организациях города Нижний Тагил на 2018 – 2025 годы»**

№ строки	Наименование цели (целей) и задач, целевых показателей	Единица измерения	Значение целевого показателя реализации муниципальной программы								Источник значений показателей
			2018	2019	2020	2021	2022	2023	2024	2025	
1.	<b>Цель 1:</b> обеспечить создание в городе Нижний Тагил дополнительных мест в дошкольных образовательных организациях в соответствии с прогнозируемой потребностью и современными требованиями к условиям воспитания и обучения										
2.	<b>ЗАДАЧА 1 «Создание дополнительных мест путем ввода в эксплуатацию новых зданий дошкольных образовательных организаций»</b>										
3.	<b>Целевой показатель 1.</b> Количество вновь созданных мест путем ввода в эксплуатацию новых зданий дошкольных образовательных организаций (в том числе для детей до 3 лет)	Количество мест	0	0	430	440	0	550	800	130	Указ Президента Российской Федерации от 7 мая 2018 года № 204 «О национальных целях и стратегических задачах развития Российской Федерации на период до 2024 года»
4.	<b>ЗАДАЧА 2 «Создание дополнительных мест путем проведения реконструкции и капитальных ремонтов зданий дошкольных образовательных организаций, возврата в систему дошкольного образования бывших зданий детских садов»</b>										
5.	<b>Целевой показатель 2.</b> Количество вновь созданных мест путем проведения реконструкции и капитальных ремонтов зданий дошкольных образовательных организаций	Количество мест	0	0	0	0	0	520	260	130	Указ Президента Российской Федерации от 7 мая 2018 года № 204 «О национальных целях и стратегических задачах развития Российской Федерации на период до 2024 года»
6.	<b>ЗАДАЧА 3 «Создание дополнительных мест путем размещения детских садов на первых этажах многоквартирных жилых домов»</b>										
7.	<b>Целевой показатель 3.</b> Количество вновь созданных мест путем размещения детских садов на первых этажах многоквартирных жилых домов	Количество мест	0	0	0	0	0	115	0	0	Указ Президента Российской Федерации от 7 мая 2018 года № 204 «О национальных целях и стратегических задачах развития Российской Федерации на период до 2024 года»
8.	<b>ЗАДАЧА 4 «Создание дополнительных мест путем перепрофилирования помещений дошкольных образовательных организаций, проведения капитальных ремонтов и оснащения вновь вводимых мест в соответствии с современными требованиями»</b>										
9.	<b>Целевой показатель 4.</b> Количество вновь созданных мест путем перепрофилирования помещений дошкольных образовательных организаций, проведения капитальных ремонтов и оснащения вновь вводимых мест в соответствии с современными требованиями (в том числе для детей до 3 лет)	Количество мест	0	58	0	0	0	0	0	0	Указ Президента Российской Федерации от 7 мая 2018 года № 204 «О национальных целях и стратегических задачах развития Российской Федерации на период до 2024 года»

ПРИЛОЖЕНИЕ № 3

к постановлению Администрации города от 25.02.2020 № 354-ПА

ПРИЛОЖЕНИЕ № 2

к муниципальной программе «Создание дополнительных мест в дошкольных образовательных организациях города Нижний Тагил на 2018 – 2025 годы»

**План мероприятий по выполнению муниципальной программы «Создание дополнительных мест в дошкольных образовательных организациях города Нижний Тагил на 2018 – 2025 годы»**

№ п/п	Наименование мероприятия/ Источники расходов на финансирование	Исполнители (соискатели) мероприятий	Объем расходов на выполнение мероприятий за счет всех источников ресурсного обеспечения, тыс. руб.								Номер строки целевых показателей, на достижение которых направлены мероприятия	
			всего	2018	2019	2020	2021	2022	2023	2024		2025
1	<b>Всего по муниципальной программе, в том числе:</b>		<b>2 838 448,52</b>	<b>0,00</b>	<b>147 977,12</b>	<b>166 158,50</b>	<b>11 276,40</b>	<b>8 036,50</b>	<b>1 185 000,00</b>	<b>1 060 000,00</b>	<b>260 000,00</b>	
2	федеральный, областной бюджет		2 516 326,30	0,00	140 955,10	120 871,20	0,00	0,00	1 066 500,00	954 000,00	234 000,00	
3	местный бюджет		322 122,22	0,00	7 022,02	45 287,30	11 276,40	8 036,50	118 500,00	106 000,00	26 000,00	
4	внебюджетные источники		0,00	0,00	0,00	0,00	0,00	0,00	0,00	0,00	0,00	
5	<b>ЗАДАЧА 1 «Создание дополнительных мест путем ввода в эксплуатацию новых зданий дошкольных образовательных организаций»</b>											
6	<b>МЕРОПРИЯТИЕ 1. Создание дополнительных мест путем ввода в эксплуатацию новых зданий дошкольных образовательных организаций, всего, из них:</b>	управление образования Управление городским хозяйством Администрации города	<b>1 809 146,20</b>	<b>0,00</b>	<b>143 674,80</b>	<b>166 158,50</b>	<b>11 276,40</b>	<b>8 036,50</b>	<b>550 000,00</b>	<b>800 000,00</b>	<b>130 000,00</b>	3
7	федеральный, областной бюджет		1 593 826,30	0,00	140 955,10	120 871,20	0,00	0,00	495 000,00	720 000,00	117 000,00	
8	местный бюджет		215 319,90	0,00	2 719,70	45 287,30	11 276,40	8 036,50	55 000,00	80 000,00	13 000,00	
9	внебюджетные источники		0,00	0,00	0,00	0,00	0,00	0,00	0,00	0,00	0,00	
10	<b>ЗАДАЧА 2 «Создание дополнительных мест путем проведения реконструкции и капитальных ремонтов зданий дошкольных образовательных организаций, возврата в систему дошкольного образования бывших зданий детских садов»</b>											
11	<b>МЕРОПРИЯТИЕ 2. Создание дополнительных мест путем проведения реконструкции и капитальных ремонтов зданий дошкольных образовательных организаций, возврата в систему дошкольного образования бывших зданий детских садов, всего, из них:</b>	управление образования, управление городским хозяйством	<b>910 000,00</b>	<b>0,00</b>	<b>0,00</b>	<b>0,00</b>	<b>0,00</b>	<b>0,00</b>	<b>520 000,00</b>	<b>260 000,00</b>	<b>130 000,00</b>	5
12	федеральный, областной бюджет		819 000,00	0,00	0,00	0,00	0,00	0,00	468 000,00	234 000,00	117 000,00	
13	местный бюджет		91 000,00	0,00	0,00	0,00	0,00	0,00	52 000,00	26 000,00	13 000,00	
14	внебюджетные источники		0,00	0,00	0,00	0,00	0,00	0,00	0,00	0,00	0,00	
15	<b>ЗАДАЧА 3 «Создание дополнительных мест путем размещения детских садов на первых этажах многоквартирных жилых домов»</b>											
16	<b>МЕРОПРИЯТИЕ 3. Создание дополнительных мест путем размещения детских садов на первых этажах многоквартирных жилых домов, всего, из них:</b>	управление образования Управление городским хозяйством Администрации города	<b>115 000,00</b>	<b>0,00</b>	<b>0,00</b>	<b>0,00</b>	<b>0,00</b>	<b>0,00</b>	<b>115 000,00</b>	<b>0,00</b>	<b>0,00</b>	7
17	федеральный, областной бюджет		103 500,00	0,00	0,00	0,00	0,00	0,00	103 500,00	0,00	0,00	
18	местный бюджет		11 500,00	0,00	0,00	0,00	0,00	0,00	11 500,00	0,00	0,00	
19	внебюджетные источники		0,00	0,00	0,00	0,00	0,00	0,00	0,00	0,00	0,00	
20	<b>ЗАДАЧА 4 «Создание дополнительных мест путем перепрофилирования помещений дошкольных образовательных организаций, проведения капитальных ремонтов и оснащения вновь вводимых мест в соответствии с современными требованиями»</b>											
21	<b>МЕРОПРИЯТИЕ 4. Создание дополнительных мест путем перепрофилирования помещений дошкольных образовательных организаций, проведения капитальных ремонтов и оснащения вновь вводимых мест в соответствии с современными требованиями, всего, из них:</b>	управление образования Администрации города	<b>4 302,32</b>	<b>0,00</b>	<b>4 302,32</b>	<b>0,00</b>	<b>0,00</b>	<b>0,00</b>	<b>0,00</b>	<b>0,00</b>	<b>0,00</b>	9
22	федеральный, областной бюджет		0,00	0,00	0,00	0,00	0,00	0,00	0,00	0,00	0,00	
23	местный бюджет		4 302,32	0,00	4 302,32	0,00	0,00	0,00	0,00	0,00	0,00	
24	внебюджетные источники		0,00	0,00	0,00	0,00	0,00	0,00	0,00	0,00	0,00	

ПРИЛОЖЕНИЕ № 4

к постановлению Администрации города от 25.02.2020 № 354-ПА

ПРИЛОЖЕНИЕ № 3

к муниципальной программе «Создание дополнительных мест в дошкольных образовательных организациях города Нижний Тагил на 2018 – 2025 годы»

**Перечень объектов капитального строительства для бюджетных инвестиций муниципальной программы «Создание дополнительных мест в дошкольных образовательных организациях города Нижний Тагил на 2018 – 2025 годы»**

№ п/п	Наименование объекта капитального строительства/ источники расходов на финансирование объекта капитального строительства	Адрес объекта капитального строительства	Сметная стоимость объекта, тыс. рублей:		Сроки строительства (проектно-сметных работ, экспертизы проектно-сметной документации)		Объемы финансирования, тыс. рублей									
			в текущих ценах (на момент составления проектно-сметной документации)	в ценах соответствующих лет реализации проекта	начало	ввод (завершение)	всего	2018	2019	2020	2021	2022	2023	2024	2025	
2	<b>МЕРОПРИЯТИЕ 1 «Создание дополнительных мест путем ввода в эксплуатацию новых зданий дошкольных образовательных организаций»</b>															
3	<b>Строительство детского сада на 170 мест</b>	микрорайон 4 жилого района "Муринские пруды"			2019	2020										
4	Всего по объекту 1, в том числе:		158 685,30	158 685,30			158 685,30	0,00	85 000,00	73 685,30	0,00	0,00	0,00	0,00	0,00	0,00
5	федеральный, областной бюджет		153 053,50	153 053,50			153 053,50	0,00	82 743,40	70 310,10	0,00	0,00	0,00	0,00	0,00	0,00
6	местный бюджет		5 631,80	5 631,80			5 631,80	0,00	2 256,60	3 375,20	0,00	0,00	0,00	0,00	0,00	0,00
7	внебюджетные средства		0,00	0,00			0,00	0,00	0,00	0,00	0,00	0,00	0,00	0,00	0,00	0,00
8	<b>Строительство детского сада на 90 мест</b>	микрорайон "Запрудный"			2019	2020										
9	Всего по объекту 2, в том числе:		121 729,80	121 729,80			121 729,80	0,00	58 674,80	63 055,00	0,00	0,00	0,00	0,00	0,00	0,00
10	федеральный, областной бюджет		108 772,80	108 772,80			108 772,80	0,00	58 211,70	50 561,10	0,00	0,00	0,00	0,00	0,00	0,00
11	местный бюджет		12 957,00	12 957,00			12 957,00	0,00	463,10	12 493,90	0,00	0,00	0,00	0,00	0,00	0,00
12	внебюджетные средства		0,00	0,00			0,00	0,00	0,00	0,00	0,00	0,00	0,00	0,00	0,00	0,00
13	<b>Строительство детского сада на 170 мест</b>	Уральский проспект, дом 32а			2019	2020										
14	Всего по объекту 3, в том числе:		0,00	0,00			0,00	0,00	0,00	0,00	0,00	0,00	0,00	0,00	0,00	0,00
15	федеральный, областной бюджет		0,00	0,00			0,00	0,00	0,00	0,00	0,00	0,00	0,00	0,00	0,00	0,00
16	местный бюджет		0,00	0,00			0,00	0,00	0,00	0,00	0,00	0,00	0,00	0,00	0,00	0,00
17	внебюджетные средства		0,00	0,00			0,00	0,00	0,00	0,00	0,00	0,00	0,00	0,00	0,00	0,00
18	<b>Строительство детского сада на 170 мест</b>	улица Сланцевая, дом 8			2020	2022										
19	Всего по объекту 4, в том числе:		6 345,10	6 345,10			6 345,10	0,00	0,00	6 345,10	0,00	0,00	0,00	0,00	0,00	0,00
20	федеральный, областной бюджет		0,00	0,00			0,00	0,00	0,00	0,00	0,00	0,00	0,00	0,00	0,00	0,00
21	местный бюджет		6 345,10	6 345,10			6 345,10	0,00	0,00	6 345,10	0,00	0,00	0,00	0,00	0,00	0,00
22	внебюджетные средства		0,00	0,00			0,00	0,00	0,00	0,00	0,00	0,00	0,00	0,00	0,00	0,00

(Окончание на 8-9-й стр.)





103	Реконструкция (капитальный ремонт) здания дошкольного образовательного учреждения на 130 мест	улица Аганичева, 6 А			2024	2025									
104	Всего по объекту 6, в том числе:		130 000,00	130 000,00			130 000,00	0,00	0,00	0,00	0,00	0,00	0,00	130 000,00	0,00
105	федеральный, областной бюджет		117 000,00	117 000,00			117 000,00	0,00	0,00	0,00	0,00	0,00	0,00	117 000,00	0,00
106	местный бюджет		13 000,00	13 000,00			13 000,00	0,00	0,00	0,00	0,00	0,00	0,00	13 000,00	0,00
107	внебюджетные средства		0,00	0,00			0,00	0,00	0,00	0,00	0,00	0,00	0,00	0,00	0,00
108	Реконструкция (капитальный ремонт) здания дошкольного образовательного учреждения на 130 мест	улица Красноармейская, 55 А			2025	2025									
109	Всего по объекту 7, в том числе:		130 000,00	130 000,00			130 000,00	0,00	0,00	0,00	0,00	0,00	0,00	0,00	130 000,00
110	федеральный, областной бюджет		117 000,00	117 000,00			117 000,00	0,00	0,00	0,00	0,00	0,00	0,00	0,00	117 000,00
111	местный бюджет		13 000,00	13 000,00			13 000,00	0,00	0,00	0,00	0,00	0,00	0,00	0,00	13 000,00
112	внебюджетные средства		0,00	0,00			0,00	0,00	0,00	0,00	0,00	0,00	0,00	0,00	0,00
113	Всего по мероприятию 2, в том числе:		910 000,00	910 000,00			910 000,00	0,00	0,00	0,00	0,00	0,00	520 000,00	260 000,00	130 000,00
114	федеральный, областной бюджет		819 000,00	819 000,00			819 000,00	0,00	0,00	0,00	0,00	0,00	468 000,00	234 000,00	117 000,00
115	местный бюджет		91 000,00	91 000,00			91 000,00	0,00	0,00	0,00	0,00	0,00	52 000,00	26 000,00	13 000,00
116	внебюджетные средства		0,00	0,00			0,00	0,00	0,00	0,00	0,00	0,00	0,00	0,00	0,00
117	<b>МЕРОПРИЯТИЕ 3 «Создание дополнительных мест путем размещения детских садов на первых этажах многоквартирных жилых домов»</b>														
118	Размещение детского сада на первом этаже многоквартирного жилого дома на 55 мест	микрорайон "Свердловский"			2023	2024									
119	Всего по объекту 1, в том числе:		55 000,00	55 000,00			55 000,00	0,00	0,00	0,00	0,00	0,00	55 000,00	0,00	0,00
120	федеральный, областной бюджет		49 500,00	49 500,00			49 500,00	0,00	0,00	0,00	0,00	0,00	49 500,00	0,00	0,00
121	местный бюджет		5 500,00	5 500,00			5 500,00	0,00	0,00	0,00	0,00	0,00	5 500,00	0,00	0,00
122	внебюджетные средства		0,00	0,00			0,00	0,00	0,00	0,00	0,00	0,00	0,00	0,00	0,00
123	Размещение детского сада на первом этаже многоквартирного жилого дома на 60 мест	жилой район "Муринские пруды"	0,00	0,00	2023	2024									
124	Всего по объекту 2, в том числе:		60 000,00	60 000,00			60 000,00	0,00	0,00	0,00	0,00	0,00	60 000,00	0,00	0,00
125	федеральный, областной бюджет		54 000,00	54 000,00			54 000,00	0,00	0,00	0,00	0,00	0,00	54 000,00	0,00	0,00
126	местный бюджет		6 000,00	6 000,00			6 000,00	0,00	0,00	0,00	0,00	0,00	6 000,00	0,00	0,00
127	внебюджетные средства		0,00	0,00			0,00	0,00	0,00	0,00	0,00	0,00	0,00	0,00	0,00
128	Всего по мероприятию 3, в том числе:		115 000,00	115 000,00			115 000,00	0,00	0,00	0,00	0,00	0,00	115 000,00	0,00	0,00
129	федеральный, областной бюджет		103 500,00	103 500,00			103 500,00	0,00	0,00	0,00	0,00	0,00	103 500,00	0,00	0,00
130	местный бюджет		11 500,00	11 500,00			11 500,00	0,00	0,00	0,00	0,00	0,00	11 500,00	0,00	0,00
131	внебюджетные средства		0,00	0,00			0,00	0,00	0,00	0,00	0,00	0,00	0,00	0,00	0,00
132	<b>МЕРОПРИЯТИЕ 4 «Создание дополнительных мест путем перепрофилирования помещений дошкольных образовательных организаций, проведения капитальных ремонтов и оснащения вновь вводимых мест в соответствии с современными требованиями»</b>														
133	Создание дополнительных мест путем перепрофилирования помещений дошкольных образовательных организаций, проведения капитальных ремонтов и оснащения вновь вводимых мест в соответствии с современными требованиями	МБДОУ д/с "Академия детства", улица Захарова, 14			2019	2019									
134	Всего по объектам, в том числе:		3 510,94	3 510,94			3 510,94	0,00	3 510,94	0,00	0,00	0,00	0,00	0,00	0,00
135	федеральный, областной бюджет		0,00	0,00			0,00	0,00	0,00	0,00	0,00	0,00	0,00	0,00	0,00
136	местный бюджет		3 510,94	3 510,94			3 510,94	0,00	3 510,94	0,00	0,00	0,00	0,00	0,00	0,00
137	внебюджетные средства		0,00	0,00			0,00	0,00	0,00	0,00	0,00	0,00	0,00	0,00	0,00
138	Создание дополнительных мест путем перепрофилирования помещений дошкольных образовательных организаций, проведения капитальных ремонтов и оснащения вновь вводимых мест в соответствии с современными требованиями	МБДОУ д/с "Солнышко", улица Карла Маркса, дом 59			2019	2019									
139	Всего по объектам, в том числе:		791,38	791,38			791,38	0,00	791,38	0,00	0,00	0,00	0,00	0,00	0,00
140	федеральный, областной бюджет		0,00	0,00			0,00	0,00	0,00	0,00	0,00	0,00	0,00	0,00	0,00
141	местный бюджет		791,38	791,38			791,38	0,00	791,38	0,00	0,00	0,00	0,00	0,00	0,00
142	внебюджетные средства		0,00	0,00			0,00	0,00	0,00	0,00	0,00	0,00	0,00	0,00	0,00
143	Всего по мероприятию 4, в том числе:		4 302,32	4 302,32			4 302,32	0,00	4 302,32	0,00	0,00	0,00	0,00	0,00	0,00
144	федеральный, областной бюджет		0,00	0,00			0,00	0,00	0,00	0,00	0,00	0,00	0,00	0,00	0,00
145	местный бюджет		4 302,32	4 302,32			4 302,32	0,00	4 302,32	0,00	0,00	0,00	0,00	0,00	0,00
146	внебюджетные средства		0,00	0,00			0,00	0,00	0,00	0,00	0,00	0,00	0,00	0,00	0,00
147	Всего по программе, в том числе:		2 838 448,52	2 838 448,52			2 838 448,52	0,00	147 977,12	166 158,50	11 276,40	8 036,50	1 185 000,00	1 060 000,00	260 000,00
148	федеральный, областной бюджет		2 516 326,30	2 516 326,30			2 516 326,30	0,00	140 955,10	120 871,20	0,00	0,00	1 066 500,00	954 000,00	234 000,00
149	местный бюджет		322 122,22	322 122,22			322 122,22	0,00	7 022,02	45 287,30	11 276,40	8 036,50	118 500,00	106 000,00	26 000,00
150	внебюджетные средства		0,00	0,00			0,00	0,00	0,00	0,00	0,00	0,00	0,00	0,00	0,00

АДМИНИСТРАЦИЯ ГОРОДА НИЖНИЙ ТАГИЛ

ПОСТАНОВЛЕНИЕ

ОТ 21.02.2020 № 329-ПА

Об установке мемориальной доски в честь Ветошкина Александра Федоровича

Рассмотрев обращение Муниципального бюджетного общеобразовательного учреждения средняя общеобразовательная школа № 23 имени Ю. И. Батухтина, в соответствии с постановлением Администрации города Нижний Тагил от 25.05.2011 № 1033 «Об утверждении Положения о порядке установки мемориальных (памятных) досок на зданиях и сооружениях на территории города Нижний Тагил», руководствуясь Уставом города Нижний Тагил, Администрация города Нижний Тагил

ПОСТАНОВЛЯЕТ:

1. Установить мемориальную доску на фасаде здания Муниципального бюджетного общеобразовательного учреждения средняя общеобразовательная школа № 23 имени Ю. И. Батухтина, расположенного по адресу: Свердловская область, город Нижний Тагил, улица Черных, 86, со следующим текстом: «Ветошкин Александр Федорович. Ветеран Великой Отечественной войны. Награжден орденом Ленина, орденом Отечествен-

ной войны 1 степени, Кавалер ордена Красного знамени. Директор школы № 23 с 1963 по 1982 гг.».

2. Возложить ответственность по изготовлению, установке и содержанию мемориальной доски на Муниципальное бюджетное общеобразовательное учреждение средняя общеобразовательная школа № 23 имени Ю. И. Батухтина.

3. Опубликовать данное постановление в газете «Тагильский рабочий» и разместить на официальном сайте города Нижний Тагил.

4. Контроль за выполнением настоящего постановления возложить на начальника Управления архитектуры и градостроительства Администрации города В. Ю. Шуванова. Срок контроля – 1 октября 2020 года.

**В. А. ГОРЯЧКИН,**  
исполняющий полномочия Главы города,  
первый заместитель Главы Администрации города.

АДМИНИСТРАЦИЯ ГОРОДА НИЖНИЙ ТАГИЛ  
**ПОСТАНОВЛЕНИЕ**  
ОТ 25.02.2020 № 353-ПА

## Об утверждении Порядка организации и ведения гражданской обороны в городе Нижний Тагил

В соответствии с Федеральными законами от 12 февраля 1998 года № 28-ФЗ «О гражданской обороне», от 6 октября 2003 года № 131-ФЗ «Об общих принципах организации местного самоуправления в Российской Федерации», Постановлениями Правительства Российской Федерации от 10 июля 1999 года № 782 «О создании (назначении) в организациях структурных подразделений (работников), уполномоченных на решение задач в области гражданской обороны», от 26 ноября 2007 года № 804 «Об утверждении Положения о гражданской обороне в Российской Федерации», Приказом Министерства Российской Федерации по делам гражданской обороны, чрезвычайным ситуациям и ликвидации последствий стихийных бедствий от 14.11.2008 № 687 «Об утверждении Положения об организации и ведении гражданской обороны в муниципальных образованиях и организациях», руководствуясь Уставом города Нижний Тагил, Администрация города Нижний Тагил

### ПОСТАНОВЛЯЕТ:

1. Утвердить Порядок организации и ведения гражданской обороны в городе Нижний Тагил (далее – Порядок) (приложение).
2. Руководителям отраслевых (функциональных) и территориальных органов Администрации города обеспечить выполнение требований утвержденного Порядка.
3. Рекомендовать руководителям организаций, независимо от форм собственности и ведомственной принадлежности, расположенных на территории города Нижний Тагил, разработать порядок организации и ведения гражданской обороны.
4. Начальнику отдела гражданской защиты населения города Нижний Тагил А. А. Мишину осуществлять организационное и методическое руководство деятельностью комиссий, спасательных служб по обеспечению выполнения мероприятий по гражданской обороне и организаций по выполнению требований утвержденного Порядка.
5. Признать утратившим силу постановление Администрации города Нижний Тагил от 15.01.2015 № 88-ПА «Об утверждении Порядка организации и ведения гражданской обороны в городе Нижний Тагил» с изменениями, внесенными постановлениями Администрации города Нижний Тагил от 04.08.2015 № 1995-ПА, от 25.02.2016 № 515-ПА.
6. Опубликовать данное постановление в газете «Тагильский рабочий» и разместить на официальном сайте города Нижний Тагил.
7. Контроль выполнения настоящего постановления возложить на первого заместителя Главы Администрации города В. А. Горячкина.

**В. А. ГОРЯЧКИН,**  
исполняющий полномочия Главы города,  
первый заместитель Главы Администрации города.

### ПРИЛОЖЕНИЕ

#### УТВЕРЖДЕН

постановлением Администрации города от 25.02.2020 № 353-ПА

### Порядок организации и ведения гражданской обороны в городе Нижний Тагил

#### СТАТЬЯ 1. Общие положения

1. Порядок определяет организацию и основные направления подготовки и ведения гражданской обороны, а также основные мероприятия по гражданской обороне в городе Нижний Тагил.  
Гражданская оборона организуется и ведется на территории города и в организациях независимо от их организационно-правовых форм и форм собственности (далее – организации), в соответствии с законодательством Российской Федерации и законодательством Свердловской области, в том числе нормативными правовыми актами Министерства Российской Федерации по делам гражданской обороны, чрезвычайным ситуациям и ликвидации последствий стихийных бедствий (далее – МЧС России), правовыми актами руководителя гражданской обороны города Нижний Тагил, а также настоящим Порядком.
2. Руководство гражданской обороной на территории города Нижний Тагил осуществляет Глава города, а в организациях – руководители.
3. Органом, осуществляющим управление гражданской обороной на территории города Нижний Тагил является отдел гражданской защиты населения Администрации города (далее – отдел гражданской защиты населения), в организациях – структурные подразделения (работники), уполномоченные на решение задач в области гражданской обороны (далее – работники по гражданской обороне).
4. Глава города Нижний Тагил и руководители организаций несут персональную ответственность за организацию и проведение мероприятий по гражданской обороне и защите населения в соответствии со статьей 11 Федерального закона от 12 февраля 1998 года № 28-ФЗ «О гражданской обороне».

#### СТАТЬЯ 2. Подготовка к ведению и ведение гражданской обороны

1. Подготовка к ведению гражданской обороны заключается в заблаговремен-

ном выполнении мероприятий по подготовке к защите населения, материальных и культурных ценностей от опасностей, возникающих при ведении военных действий или вследствие этих действий, а также при возникновении чрезвычайных ситуаций природного и техногенного характера и осуществляется на основании годовых планов, предусматривающих основные мероприятия по вопросам гражданской обороны, предупреждения и ликвидации чрезвычайных ситуаций (далее – план основных мероприятий) города Нижний Тагил и организаций.

2. План основных мероприятий города Нижний Тагил разрабатывается отделом гражданской защиты населения, согласовывается с Главным управлением МЧС России по Свердловской области (далее – ГУ МЧС России по Свердловской области) и утверждается Главой города Нижний Тагил.

Планы основных мероприятий отраслевых (функциональных) и территориальных органов Администрации города Нижний Тагил разрабатываются работниками по гражданской обороне, согласовываются с отделом гражданской защиты населения и утверждаются их руководителями.

Планы основных мероприятий организаций разрабатываются работниками по гражданской обороне организации, согласовываются с муниципальным бюджетным учреждением «Центр защиты населения и территории города Нижний Тагил», и утверждаются руководителями организаций.

3. Ведение гражданской обороны в городе Нижний Тагил и в организациях осуществляется на основании плана гражданской обороны и защиты населения муниципального образования город Нижний Тагил и планов гражданской обороны организаций.

План гражданской обороны и защиты населения муниципального образования город Нижний Тагил определяет объем, организацию, порядок, способы и сроки выполнения мероприятий по приведе-

нию гражданской обороны в установленных степени готовности при переводе ее с мирного на военное время и в ходе ее ведения, а также при возникновении чрезвычайных ситуаций природного и техногенного характера.

План гражданской обороны города Нижний Тагил разрабатывается отделом гражданской защиты населения, согласовывается с ГУ МЧС России по Свердловской области и утверждается Главой города Нижний Тагил.

Порядок разработки, согласования и утверждения планов гражданской обороны организаций определяется МЧС России.

4. В городе Нижний Тагил в целях решения задач в области гражданской обороны, в соответствии с полномочиями, создается 11 спасательных служб по обеспечению выполнения мероприятий по гражданской обороне (далее – службы ГО):

- 1) обеспечения оповещения и связи;
- 2) обеспечения охраны общественного порядка;
- 3) обеспечения пожарной безопасности;
- 4) транспортного и дорожного обеспечения;
- 5) медицинского обеспечения;
- 6) энергообеспечения;
- 7) коммунально-технического и инженерного обеспечения;
- 8) материально-технического обеспечения;
- 9) продовольственного и вещевого обеспечения;
- 10) обеспечения горюче-смазочными материалами;
- 11) обеспечения защиты культурных ценностей.

Организация и порядок деятельности служб ГО определяются создающими их органами в соответствующих положениях о службах ГО.

Методическое руководство за созданием и обеспечением готовности сил и средств гражданской обороны в городе Нижний Тагил и организациях осуществляет отдел гражданской защиты населения, а контроль в этой области осуществляет ГУ МЧС России по Свердловской области и Министерство общественной безопасности Свердловской области.

5. Решение о привлечении в мирное время сил и средств гражданской обороны для ликвидации последствий чрезвычайных ситуаций принимают Глава города Нижний Тагил и руководители организаций в отношении созданных ими сил гражданской обороны.

6. В целях планирования, подготовки и проведения эвакуационных мероприятий в городе Нижний Тагил, в районах города и в организациях заблаговременно в мирное время создаются эвакуационные комиссии или назначаются ответственные лица.

7. В целях планирования, подготовки и проведения мероприятий по повышению устойчивости функционирования организаций, предприятий и учреждений в чрезвычайных ситуациях природного и техногенного характера и в военное время на муниципальном уровне создается комиссия по повышению устойчивости функционирования хозяйственного комплекса города Нижний Тагил, на объектах экономики – комиссии по повышению устойчивости функционирования.

8. Сбор и обмен информацией в области гражданской обороны на территории города Нижний Тагил осуществляется отделом гражданской защиты населения, Муниципальным бюджетным учреждением «Центр защиты населения и территории города Нижний Тагил», Муниципальным казенным учреждением «ЕДДС Администрации города Нижний Тагил», администрациями районов города, комиссиями, спасательными службами по обеспечению выполнения мероприятий по гражданской обороне, а также организациями эксплуатирующими опасные производственные объекты I и II классов

опасности, особо радиационно опасные и ядерно опасные производства и объекты, гидротехнические сооружения чрезвычайной высокой опасности и гидротехнические сооружения высокой опасности, организациями имеющими мобилизационные задания (заказы) и организациями обеспечивающими выполнение мероприятий регионального и местного уровней по гражданской обороне.

#### СТАТЬЯ 3. Основные мероприятия по гражданской обороне

На территории города Нижний Тагил, Администрацией города и организациями в соответствии с установленными законодательством Российской Федерации полномочиями, в целях решения задач в области гражданской обороны планируются и осуществляются следующие основные мероприятия:

- 1) подготовка населения в области гражданской обороны;
- 2) оповещение населения об опасностях, возникающих при военных конфликтах или вследствие этих конфликтов, а также при чрезвычайных ситуациях природного и техногенного характера по оповещению населения об опасностях;
- 3) эвакуация населения, материальных и культурных ценностей в безопасные районы;
- 4) предоставление населению средств индивидуальной и коллективной защиты;
- 5) проведение мероприятий по световой маскировке и другим видам маскировки;
- 6) проведение аварийно-спасательных и других неотложных работ в случае возникновения опасностей для населения при военных конфликтах или вследствие этих конфликтов, а также при чрезвычайных ситуациях природного и техногенного характера;
- 7) первоочередное жизнеобеспечение населения, пострадавшего при военных конфликтах или вследствие этих конфликтов, а также при чрезвычайных ситуациях природного и техногенного характера;
- 8) борьба с пожарами, возникшими при военных конфликтах или вследствие этих конфликтов;
- 9) обнаружение и обозначение районов, подвергшихся радиоактивному, химическому, биологическому или иному заражению;
- 10) санитарная обработка населения, обеззараживание зданий и сооружений, специальная обработка техники и территорий;
- 11) восстановление и поддержание порядка в районах, пострадавших при военных конфликтах или вследствие этих конфликтов, а также при чрезвычайных ситуациях природного и техногенного характера;
- 12) срочное восстановление функционирования необходимых коммунальных служб в военное время;
- 13) срочное захоронение трупов в военное время;
- 14) обеспечение устойчивости функционирования организаций, необходимых для выживания населения при военных конфликтах или вследствие этих конфликтов, а также при чрезвычайных ситуациях природного и техногенного характера;
- 15) обеспечение постоянной готовности сил и средств гражданской обороны.

#### СТАТЬЯ 4. Финансовое обеспечение мероприятий гражданской обороны

Финансирование мероприятий по гражданской обороне осуществляется в соответствии с действующим законодательством Российской Федерации.

Обеспечение мероприятий местного уровня по гражданской обороне, защите населения и территории является расходным обязательством муниципального образования город Нижний Тагил.

Обеспечение мероприятий по гражданской обороне, проводимых организациями, осуществляется за счет средств организаций.

## АДМИНИСТРАЦИЯ ГОРОДА НИЖНИЙ ТАГИЛ

## ПОСТАНОВЛЕНИЕ

ОТ 20.02.2020 № 313-ПА

**О внесении изменений в Порядок назначения и выплаты единовременного целевого муниципального пособия при рождении, усыновлении второго и последующих детей семьям, относящимся к категории малоимущих, проживающим на территории муниципального образования город Нижний Тагил, утвержденный постановлением Администрации города Нижний Тагил от 09.10.2015 № 2605-ПА**

Руководствуясь Федеральным законом от 1 апреля 2019 года № 48-ФЗ «О внесении изменений в Федеральный закон «Об индивидуальном (персонифицированном) учете в системе обязательного пенсионного страхования» и отдельные законодательные акты Российской Федерации», в связи с изменением порядка регистрационного учета граждан, в целях урегулирования вопросов назначения и выплаты единовременного целевого муниципального пособия при рождении, усыновлении второго и последующих детей семьям, относящимся к категории малоимущих, проживающим на территории муниципального образования город Нижний Тагил, руководствуясь Уставом города Нижний Тагил, Администрация города Нижний Тагил

**ПОСТАНОВЛЯЕТ:**

1. Внести в Порядок назначения и выплаты единовременного целевого муниципального пособия при рождении, усыновлении второго и последующих детей семьям, относящимся к категории малоимущих, проживающим на территории муниципального образования город Нижний Тагил (далее – Порядок), утвержденный постановлением Администрации города Нижний Тагил от 09.10.2015 № 2605-ПА (в редакции постановлений Администрации города Нижний Тагил от 20.09.2017 № 2303-ПА, от 24.11.2017 № 2850-ПА, от 27.03.2019 № 560-ПА) следующие изменения:

1) пункт 3 главы 2 изложить в следующей редакции:

«3. Единовременное целевое муниципальное пособие при рождении, усыновлении второго и последующих детей назначается на основании личного заявления родителя ребенка (по форме в приложении к настоящему Порядку) с приложением следующих документов:

1) справка о назначении ежемесячного пособия на ребенка в соответствии с Законом Свердловской области от 14 декабря 2004 года № 204-ОЗ «О ежемесячном пособии на ребенка» на имя заявителя;

2) документы, свидетельствующие о регистрации заявителя и ребенка по месту жительства или по месту пребывания на территории города Нижний Тагил;

3) паспорт гражданина Российской Федерации и копии страниц 2, 3, 5;

4) выписка о банковских реквизитах лицевого счета заявителя;

5) оригиналы и копии свидетельств о рождении всех детей;

6) оригиналы и копии иных документов, подтверждающих родство заявителя с ребенком (при необходимости);

7) оригиналы и копии страховых свидетельств государственного пенсионного страхования (СНИЛС) или документов, подтверждающих регистрацию в системе индивидуального (персонифицированного) учета, заявителя и ребенка.»;

2) приложение к Порядку изложить в новой редакции (приложение).

2. Опубликовать данное постановление в газете «Тагильский рабочий» и разместить на официальном сайте города Нижний Тагил.

**В. Ю. ПИНАЕВ,**  
Глава города.

**ПРИЛОЖЕНИЕ**

к постановлению Администрации города от 20.02.2020 № 313-ПА

**ПРИЛОЖЕНИЕ**

**к Порядку назначения и выплаты единовременного целевого муниципального пособия при рождении, усыновлении второго и последующих детей семьям, относящимся к категории малоимущих, проживающим на территории муниципального образования город Нижний Тагил**

ФОРМА

Начальнику управления социальных программ  
и семейной политики Администрации города

от \_\_\_\_\_

адрес регистрации \_\_\_\_\_

контактный телефон \_\_\_\_\_

**ЗАЯВЛЕНИЕ**

Прошу назначить единовременное целевое муниципальное пособие при рождении (усыновлении) \_\_\_\_\_ ребенка \_\_\_\_\_

*(фамилия, имя, отчество ребенка, дата рождения)*

Денежные средства прошу перечислить на лицевой счет № \_\_\_\_\_ *(номер счета)*

в \_\_\_\_\_ *(наименование кредитной организации)*

К заявлению прилагаю:

№ п/п	Наименование документа	Отметка о наличии
1	Копии страниц 2, 3, 5 паспорта гражданина Российской Федерации	
2	Справка о назначении ежемесячного пособия на ребенка в соответствии с Законом Свердловской области от 14.12.2004 № 204-ОЗ «О ежемесячном пособии на ребенка» на имя заявителя	
3	Копии свидетельств о рождении детей	
4	Документы, свидетельствующие о регистрации заявителя и ребенка по месту жительства или по месту пребывания на территории города Нижний Тагил	
5	Выписка о банковских реквизитах лицевого счета заявителя	
6	Копии иных документов, подтверждающих родство заявителя с ребенком (при необходимости):	
7	Копии страховых свидетельств государственного пенсионного страхования (СНИЛС) или уведомления о регистрации в системе индивидуального (персонифицированного) учета заявителя и ребенка	

Я, \_\_\_\_\_ *(фамилия, имя, отчество)*

в соответствии с Федеральным законом от 27 июля 2006 года № 152-ФЗ «О персональных данных» выражаю согласие на обработку персональных данных.

Разрешаю мои персональные данные и персональные данные моих детей, имеющиеся в органе местного самоуправления, передавать третьим лицам при условии соблюдения конфиденциальности данных с целью реализации моих прав на получение мер социальной поддержки и социального обслуживания, предусмотренных законодательством Российской Федерации и Свердловской области.

Мне известно, что я могу отозвать свое согласие на обработку персональных данных путем подачи письменного заявления в орган местного самоуправления.

« \_\_\_\_ » \_\_\_\_\_ 20 \_\_\_\_ года \_\_\_\_\_ *(подпись заявителя)* \_\_\_\_\_ *(расшифровка подписи)*

Заявление о назначении единовременного целевого муниципального пособия при рождении (усыновлении) с прилагаемыми документами принял:

« \_\_\_\_ » \_\_\_\_\_ 20 \_\_\_\_ года

\_\_\_\_\_ *(должность, ФИО и подпись лица, принявшего заявление)*

## АДМИНИСТРАЦИЯ ГОРОДА НИЖНИЙ ТАГИЛ

## ПОСТАНОВЛЕНИЕ

ОТ 25.02.2020 № 348-ПА

**О закрытии движения транспортных средств на автомобильной дороге по улице Камнетесов на участке от улицы Широкая до улицы Керамиков**

В целях обеспечения безопасности дорожного движения на период проведения работ по ремонту теплотрассы, в соответствии со статьей 30 Федерального закона от 8 ноября 2007 года № 257-ФЗ «Об автомобильных дорогах и о дорожной деятельности в российской Федерации и о внесении изменений в отдельные законодательные акты Российской Федерации», постановлением Правительства Свердловской области от 15.03.2012 № 269-ПП «Об утверждении Порядка осуществления временных ограничений или прекращения движения транспортных средств по автомобильным дорогам регионального и местного значения Свердловской области», руководствуясь статьей 29 Устава города Нижний Тагил, Администрация города Нижний Тагил

**ПОСТАНОВЛЯЕТ:**

1. Закрыть движение транспортных средств с


25 февраля по 27 февраля 2020 года на автомобильной дороге по улице Камнетесов на участке от улицы Широкая до улицы Керамиков.

2. Муниципальному унитарному предприятию «Тагилэнерго» установить дорожные знаки в соответствии с утвержденной схемой организации дорожного движения.

3. Опубликовать данное постановление в газете «Тагильский рабочий» и разместить на официальном сайте города Нижний Тагил.

4. Контроль за выполнением настоящего постановления возложить на заместителя Главы Администрации города по городскому хозяйству и строительству Е. В. Копысова.

**В. А. ГОРЯЧКИН,**  
исполняющий полномочия Главы города,  
первый заместитель  
Главы Администрации города.



**АДМИНИСТРАЦИЯ ГОРОДА НИЖНИЙ ТАГИЛ  
ПОСТАНОВЛЕНИЕ  
ОТ 21.02.2020 № 344-ПА**

**О подготовке проекта планировки и проекта межевания территории  
в границах улиц Балакинская, Красных Зорь, Константина Пылаева  
в Тагилстроевском районе города Нижнего Тагила**

В соответствии с Градостроительным кодексом Российской Федерации, постановлением Администрации города Нижнего Тагила от 30.09.2010 № 2168 «Об утверждении Порядка подготовки документации по планировке территории, разрабатываемой на основании решений исполнительно-распорядительного органа местного самоуправления городского округа Нижний Тагил», на основании Генерального плана городского округа Нижний Тагил, утвержденного Решением Нижнетагильской городской Думы от 20.12.2012 № 58 (в редакции Решения Нижнетагильской городской Думы от 28.11.2019 № 50), Правил землепользования и застройки городского округа Нижний Тагил, утвержденных Решением Нижнетагильской городской Думы от 27.12.2012 № 58 (в редакции Решения Нижнетагильской городской Думы от 28.06.2013 № 33, от 08.10.2015 № 31, от 24.03.2016 № 17, от 27.10.2016 № 55, от 21.12.2017 № 58, от 28.06.2018 № 36, от 25.04.2019 № 20, от 26.09.2019 № 38, от 28.11.2019 № 51), в связи с поступившим заявлением Акционерного общества Управляющая Компания

«Металлинвест» от 13.01.2020 № 21-01/62, руководствуясь Уставом города Нижний Тагил, Администрация города Нижний Тагил

**ПОСТАНОВЛЯЕТ:**

1. Разрешить Акционерному обществу Управляющая Компания «Металлинвест» подготовку проекта планировки и проекта межевания территории в границах улиц Балакинская, Красных Зорь, Константина Пылаева в Тагилстроевском районе города Нижний Тагил (далее – проект).

2. Установить, что физические и юридические лица вправе представить свои предложения о порядке, сроках подготовки и содержании документации по планировке территории в Управление архитектуры и градостроительства Администрации города по адресу: 622001, город Нижний Тагил, улица Красноармейская, 36, кабинет 15, в течение десяти дней со дня опубликования настоящего постановления.

3. Акционерному обществу Управляющая Компания «Металлинвест»:

1) получить в Управлении архитектуры и градостроительства Администрации города техническое задание на разработку проекта;

2) представить в срок до 15 февраля 2021 года в Управление архитектуры и градостроительства Администрации города проект, подготовленный в соответствии с техническим заданием.

4. Опубликовать данное постановление в газете «Тагильский рабочий» и разместить на официальном сайте города Нижний Тагил.

5. Контроль за выполнением настоящего постановления возложить на начальника Управления архитектуры и градостроительства Администрации города В. Ю. Шуванова.

Срок контроля – 15 апреля 2021 года.

**В. А. ГОРЯЧКИН,**  
исполняющий полномочия Главы города,  
первый заместитель Главы Администрации города.

**АДМИНИСТРАЦИЯ ГОРОДА НИЖНИЙ ТАГИЛ  
ПОСТАНОВЛЕНИЕ  
ОТ 21.02.2020 № 345-ПА**

**О подготовке проекта межевания территории в границах улиц  
Свердлова, Чайковского, Тельмана, Энгельса в Дзержинском районе города Нижнего Тагила**

В соответствии с Градостроительным кодексом Российской Федерации, постановлением Администрации города Нижнего Тагила от 30.09.2010 № 2168 «Об утверждении Порядка подготовки документации по планировке территории, разрабатываемой на основании решений исполнительно-распорядительного органа местного самоуправления городского округа Нижний Тагил», на основании Генерального плана городского округа Нижний Тагил, утвержденного Решением Нижнетагильской городской Думы от 20.12.2012 № 58 (в редакции Решения Нижнетагильской городской Думы от 28.11.2019 № 50), Правил землепользования и застройки городского округа Нижний Тагил, утвержденных Решением Нижнетагильской городской Думы от 27.12.2012 № 58 (в редакции Решения Нижнетагильской городской Думы от 28.06.2013 № 33, от 08.10.2015 № 31, от 24.03.2016 № 17, от 27.10.2016 № 55, от 21.12.2017 № 58, от 28.06.2018 № 36, от 25.04.2019 № 20, от 26.09.2019 № 38, от 28.11.2019 № 51), руководствуясь Уставом горо-

да Нижний Тагил, Администрация города Нижний Тагил

**ПОСТАНОВЛЯЕТ:**

1. Муниципальному казенному учреждению «Геоинформационная система» осуществить подготовку проекта межевания территории в границах улиц Свердлова, Чайковского, Тельмана, Энгельса в Дзержинском районе города Нижний Тагил (далее – проект).

2. Установить, что физические и юридические лица вправе представить свои предложения о порядке, сроках подготовки и содержании документации по планировке территории в Управление архитектуры и градостроительства Администрации города по адресу: 622001, город Нижний Тагил, улица Красноармейская, 36, кабинет 15, в течение десяти дней со дня опубликования настоящего постановления.

3. Муниципальному казенному учреждению «Геоинформационная система»:

1) получить в Управлении архитектуры и градостроительства Администрации города техническое задание на разработку проекта;

2) представить в срок до 15 февраля 2021 года в Управление архитектуры и градостроительства Администрации города проект, подготовленный в соответствии с техническим заданием.

4. Опубликовать данное постановление в газете «Тагильский рабочий» и разместить на официальном сайте города Нижний Тагил.

5. Контроль за выполнением настоящего постановления возложить на начальника Управления архитектуры и градостроительства Администрации города В. Ю. Шуванова.

Срок контроля – 15 апреля 2021 года.

**В. А. ГОРЯЧКИН,**  
исполняющий полномочия Главы города,  
первый заместитель Главы Администрации города.

**АДМИНИСТРАЦИЯ ГОРОДА НИЖНИЙ ТАГИЛ  
ПОСТАНОВЛЕНИЕ  
ОТ 25.02.2020 № 351-ПА**

**О подготовке проекта межевания земельного участка  
с кадастровым номером 66:56:0601008:1843 по Уральскому проспекту  
в жилом районе «Запрудный» в Тагилстроевском районе города Нижний Тагил**

В соответствии с Градостроительным кодексом Российской Федерации, постановлением Администрации города Нижнего Тагила от 30.09.2010 № 2168 «Об утверждении Порядка подготовки документации по планировке территории, разрабатываемой на основании решений исполнительно-распорядительного органа местного самоуправления городского округа Нижний Тагил», на основании Генерального плана городского округа Нижний Тагил, утвержденного Решением Нижнетагильской городской Думы от 20.12.2012 № 58 (в редакции Решения Нижнетагильской городской Думы от 28.11.2019 № 50), Правил землепользования и застройки городского округа Нижний Тагил, утвержденных Решением Нижнетагильской городской Думы от 27.12.2012 № 58 (в редакции Решения Нижнетагильской городской Думы от 28.06.2013 № 33, от 08.10.2015 № 31, от 24.03.2016 № 17, от 27.10.2016 № 55, от 21.12.2017 № 58, от 28.06.2018 № 36, от 25.04.2019 № 20, от 26.09.2019 № 38, от 28.11.2019 № 51), в связи с поступившим заявлением Общества с ограниченной от-

ветственностью «Дом-Строй» от 14.02.2020 № 21-01/1020 руководствуясь Уставом города Нижний Тагил, Администрация города Нижний Тагил

**ПОСТАНОВЛЯЕТ:**

1. Разрешить Обществу с ограниченной ответственностью «Дом-Строй» подготовку проекта межевания земельного участка с кадастровым номером 66:56:0601008:1843 по Уральскому проспекту в жилом районе «Запрудный» в Тагилстроевском районе города Нижний Тагил (далее – проект).

2. Установить, что физические и юридические лица вправе представить свои предложения о порядке, сроках подготовки и содержании документации по планировке территории в Управление архитектуры и градостроительства Администрации города по адресу: 622001, город Нижний Тагил, улица Красноармейская, 36, кабинет 15, в течение десяти дней со дня опубликования настоящего постановления.

3. Обществу с ограниченной ответственностью «Дом-Строй»:

1) получить в Управлении архитектуры и градостроительства Администрации города техническое задание на разработку проекта;

2) представить в Управление архитектуры и градостроительства Администрации города в срок до 15 февраля 2021 года проект, подготовленный в соответствии с техническим заданием.

4. Опубликовать данное постановление в газете «Тагильский рабочий» и разместить на официальном сайте города Нижний Тагил.

5. Контроль за выполнением настоящего постановления возложить на начальника Управления архитектуры и градостроительства Администрации города В. Ю. Шуванова.

Срок контроля – 15 апреля 2021 года.

**В. А. ГОРЯЧКИН,**  
исполняющий полномочия Главы города,  
первый заместитель Главы Администрации города.

**УЧРЕДИТЕЛИ:**

Администрация города Нижний Тагил,  
622034, Свердловская область,  
г. Нижний Тагил, ул. Пархоменко, 1а;  
МАУ «Нижнетагильская информационная  
компания «Тагил-пресс» (пр. Ленина, 11)  
Газета зарегистрирована управлением  
Федеральной службы по надзору  
за соблюдением законодательства  
в сфере массовых коммуникаций  
и охране культурного наследия по УРФО  
Регистр. свидетельство ПИ № ФС11-1302

**ИЗДАТЕЛЬ:**

МАУ «Нижнетагильская информационная  
компания «Тагил-пресс».  
622001, г. Нижний Тагил, пр. Ленина, 11.  
ДИРЕКТОР Сергей Леонардович ЛОШКИН  
ГЛАВНЫЙ РЕДАКТОР  
Ангела Евгеньевна ГОЛУБЧИКОВА  
ОТВЕТСТВЕННЫЙ РЕДАКТОР  
Евгений Геннадьевич ГЛАЗЫРИН  
(тел. (3435) 23-00-34)  
АДРЕС РЕДАКЦИИ:  
622001, г. Нижний Тагил, пр. Ленина, 11.

Выходит по средам, четвергам и пятницам.  
Номер набран и сверстан в компьютерном центре  
МАУ «Нижнетагильская информационная  
компания «Тагил-пресс».

Отпечатан в ООО  
«Типография Нижнетагильская».  
Адрес: 622001, Свердловская область,  
г. Нижний Тагил, ул. Газетная, 81.  
3. 761. Т. 41. Объем 3 п. л.  
Цена свободная.  
Время подписания в печать  
по графику – 19.30, фактически – 18.15.

■ Использование материалов, опубликованных  
в газете, только по согласованию с редакцией.  
Ссылка на газету обязательна.  
■ Ответственность за публикуемые объявления  
несут рекламодатели.  
■ Рекламуемые товары и услуги подлежат  
обязательной сертификации и лицензированию.  
■ Материалы со словами «Реклама»,  
«На платной основе» публикуются  
на коммерческой основе (на правах рекламы).