

АДМИНИСТРАЦИЯ ГОРОДА НИЖНИЙ ТАГИЛ

ПОСТАНОВЛЕНИЕ

ОТ 13.01.2020 № 10-ПА

**О внесении изменений в муниципальную программу
«Развитие системы образования в городе Нижний Тагил до 2024 года»,
утвержденную постановлением Администрации города Нижний Тагил
от 11.12.2013 № 2942**

В соответствии с постановлением Правительства Свердловской области от 29.12.2016 № 919-ПП «Об утверждении государственной программы Свердловской области «Развитие системы образования в Свердловской области до 2024 года», Решением Нижнетагильской городской Думы от 20.12.2018 № 73 «О бюджете города Нижний Тагил на 2019 год и плановый период 2020 и 2021 годов» (в редакции Решений Нижнетагильской городской Думы от 21.03.2019 № 12, от 25.04.2019 № 18, от 27.06.2019 № 30, от 18.07.2019 № 35, от 19.09.2019 № 37, от 31.10.2019 № 42, от 18.12.2019 № 52)», Решением Нижнетагильской городской Думы от 18.12.2019 № 54 «О бюджете города Нижний Тагил на 2020 год и плановый период 2021 и 2022 годов, руководствуясь Уставом города Нижний Тагил, Администрация города Нижний Тагил

ПРИЛОЖЕНИЕ № 1

к постановлению Администрации города от 13.01.2020 № 10-ПА

**Разделы «Перечень основных целевых показателей Программы»,
«Объемы финансирования муниципальной программы
по годам реализации, тыс. рублей»
Паспорта Программы «Развитие системы образования
в городе Нижний Тагил до 2024 года»**

ПОСТАНОВЛЯЕТ:

1. Внести в муниципальную программу «Развитие системы образования в городе Нижний Тагил до 2024 года» (далее – Программа), утвержденную постановлением Администрации города Нижний Тагил от 11.12.2013 № 2942 (в редакции постановлений Администрации города Нижний Тагил от 12.05.2014 № 874-ПА, от 21.08.2014 № 1706-ПА, от 15.10.2014 № 2163-ПА, от 01.12.2014 № 2555-ПА, от 30.12.2014 № 2823-ПА, от 27.03.2015 № 797-ПА, от 15.06.2015 № 1480-ПА, от 14.08.2015 № 2060-ПА, от 10.12.2015 № 3250-ПА, от 02.02.2016 № 317-ПА, от 15.04.2016 № 1079-ПА, от 06.07.2016 № 1962-ПА, от 20.10.2016 № 2928-ПА, от 19.12.2016 № 3530-ПА, от 26.01.2017 № 172-ПА, от 20.04.2017 № 937-ПА, от 19.05.2017 № 1162-ПА, от 18.07.2017 № 1680-ПА, от 21.08.2017 № 2006-ПА, от 29.11.2017 № 2894-ПА, от 25.12.2017 № 3197-ПА, от 18.01.2018 № 118-ПА, от 12.04.2018 № 1120-ПА, от 26.04.2018 № 1291-ПА, от 17.07.2018 № 1961-ПА, от 28.08.2018 № 2244-ПА, от 24.12.2018 № 3149-ПА, от 12.04.2019 № 716-ПА, от 26.04.2019 № 840-ПА, от 23.07.2019 № 1558-ПА, от 16.08.2019 № 1775-ПА, от 02.09.2019 № 1901-ПА, от 26.12.2019 № 2894-ПА), следующие изменения:

1) раздел «Объемы финансирования муниципальной программы по годам реализации тыс. рублей» Паспорта Программы «Развитие системы образования в городе Нижний Тагил до 2024 года» изложить в новой редакции (приложение № 1);

2) раздел «Объемы финансирования Подпрограммы по годам реализации» паспорта Подпрограммы № 1 «Обеспечение реализации муниципальной программы «Развитие системы образования города Нижний Тагил до 2024 года» изложить в новой редакции (приложение № 2);

3) раздел «Объемы финансирования Подпрограммы по годам реализации» паспорта Подпрограммы № 2 «Развитие системы дошкольного образования» изложить в новой редакции (приложение № 3);

4) раздел «Объемы финансирования Подпрограммы по годам реализации» паспорта Подпрограммы № 3 «Развитие системы общего образования» изложить в новой редакции (приложение № 4);

5) раздел «Объемы финансирования Подпрограммы по годам реализации» паспорта Подпрограммы № 4 «Развитие системы дополнительного образования детей» изложить в новой редакции (приложение № 5);

6) раздел «Объемы финансирования Подпрограммы по годам реализации» паспорта Подпрограммы № 5 «Развитие отдыха и оздоровления детей» изложить в новой редакции (приложение № 6);

7) раздел «Объемы финансирования Подпрограммы по годам реализации» паспорта Подпрограммы № 6 «Укрепление и развитие материально-технической базы муниципальных организаций образования» изложить в новой редакции (приложение № 7);

8) раздел «Объемы финансирования Подпрограммы по годам реализации» паспорта Подпрограммы № 8 «Создание безопасных условий в муниципальных организациях образования» изложить в новой редакции (приложение № 8);

9) раздел «Объемы финансирования Подпрограммы по годам реализации» паспорта Подпрограммы № 9 «Информатизация и виртуализация системы образования» изложить в новой редакции (приложение № 9);

10) приложение № 2 «План мероприятий по выполнению муниципальной программы «Развитие системы образования в городе Нижний Тагил до 2024 года» к Программе изложить в новой редакции (приложение № 10);

11) приложение № 3 «Перечень объектов на разработку проектно-сметной документации, проведение изыскательских работ и обследования, проведение капитального ремонта и приведение в соответствие с требованиями пожарной безопасности и санитарного законодательства зданий и помещений, в которых размещаются муниципальные образовательные организации» к Программе изложить в новой редакции (приложение № 11);

12) приложение № 4 «Перечень объектов на разработку проектно-сметной документации, проведение изыскательских работ и обследования, проведение капитальных ремонтных работ, приведение в соответствие с требованиями пожарной безопасности и санитарного законодательства зданий и сооружений муниципальных загородных оздоровительных организаций» к Программе изложить в новой редакции (приложение № 12).

2. Опубликовать данное постановление в газете «Тагильский рабочий» и разместить на официальном сайте города Нижний Тагил.

В. Ю. ПИНАЕВ,
Глава города.

Объемы финансирования Программы по годам реализации, тыс. рублей	Всего на реализацию Программы: 65 586 538,8 тыс. руб., в том числе:
	2014 год – 4 873 048,0 тыс. руб.;
	2015 год – 5 027 867,6 тыс. руб.;
	2016 год – 5 291 900,4 тыс. руб.;
	2017 год – 5 339 554,6 тыс. руб.;
	2018 год – 5 669 125,0 тыс. руб.;
	2019 год – 6 412 214,5 тыс. руб.;
	2020 год – 6 639 930,5 тыс. руб.;
	2021 год – 6 494 185,1 тыс. руб.;
	2022 год – 6 785 560,4 тыс. руб.;
	2023 год – 6 398 655,2 тыс. руб.;
	2024 год – 6 654 497,4 тыс. руб.;
	из них:
	федеральный бюджет: 10 897,8 тыс. руб., в том числе:
	2014 год – 4 807,2 тыс. руб.;
	2015 год – 2 792,0 тыс. руб.;
	2016 год – 0,0 тыс. руб.;
	2017 год – 0,0 тыс. руб.;
	2018 год – 787,2 тыс. руб.;
	2019 год – 2 511,4 тыс. руб.;
	2020 год – 0,0 тыс. руб.;
	2021 год – 0,0 тыс. руб.;
	2022 год – 0,0 тыс. руб.;
	2023 год – 0,0 тыс. руб.;
	2024 год – 0,0 тыс. руб.;
	областной бюджет: 42 075 104,0 тыс. руб., в том числе:
	2014 год – 2 490 739,5 тыс. руб.;
	2015 год – 2 712 244,7 тыс. руб.;
	2016 год – 3 362 400,3 тыс. руб.;
	2017 год – 3 294 276,2 тыс. руб.;
	2018 год – 3 404 859,3 тыс. руб.;
	2019 год – 3 858 391,7 тыс. руб.;
	2020 год – 4 208 384,4 тыс. руб.;
	2021 год – 4 412 606,6 тыс. руб.;
	2022 год – 4 679 300,3 тыс. руб.;
	2023 год – 4 731 324,0 тыс. руб.;
	2024 год – 4 920 577,0 тыс. руб.;
	местный бюджет: 17 641 262,4 тыс. руб., в том числе:
	2014 год – 1 860 015,1 тыс. руб.;
	2015 год – 1 748 416,6 тыс. руб.;
	2016 год – 1 307 230,1 тыс. руб.;
	2017 год – 1 373 729,5 тыс. руб.;
	2018 год – 1 601 225,9 тыс. руб.;
	2019 год – 1 836 015,4 тыс. руб.;
	2020 год – 1 730 667,2 тыс. руб.;
	2021 год – 1 379 591,1 тыс. руб.;
	2022 год – 1 403 119,9 тыс. руб.;
	2023 год – 1 667 331,2 тыс. руб.;
	2024 год – 1 733 920,4 тыс. руб.;
	внебюджетные источники финансирования: 5 859 274,5 тыс. руб., в том числе:
	2014 год – 517 486,2 тыс. руб.;
	2015 год – 564 414,3 тыс. руб.;
	2016 год – 622 270,0 тыс. руб.;
	2017 год – 671 548,9 тыс. руб.;
	2018 год – 662 252,6 тыс. руб.;
	2019 год – 715 296,0 тыс. руб.;
	2020 год – 700 878,9 тыс. руб.;
	2021 год – 701 987,4 тыс. руб.;
	2022 год – 703 140,2 тыс. руб.;
	2023 год – 0,0 тыс. руб.;
	2024 год – 0,0 тыс. руб.

ПРИЛОЖЕНИЕ № 2

к постановлению Администрации города от 13.01.2020 № 10-ПА

Раздел «Объемы финансирования Подпрограммы по годам реализации» паспорта Подпрограммы № 1 «Обеспечение реализации муниципальной программы «Развитие системы образования города Нижний Тагил до 2024 года»

Объемы финансирования Подпрограммы по годам реализации	Всего на реализацию Подпрограммы № 1: 1 199 929,5 тыс. руб., в том числе:
	2014 год – 104 465,1 тыс. руб.;
	2015 год – 100 039,0 тыс. руб.;
	2016 год – 102 440,1 тыс. руб.;
	2017 год – 106 778,6 тыс. руб.;

(Окончание на 2-30-й стр.)

2018 год – 114 141,8 тыс. руб.; 2019 год – 114 592,7 тыс. руб.; 2020 год – 115 948,5 тыс. руб.; 2021 год – 104 070,8 тыс. руб.; 2022 год – 104 070,8 тыс. руб.; 2023 год – 114 403,0 тыс. руб.; 2024 год – 118 979,1 тыс. руб.; из них: федеральный бюджет: 0,0 тыс. руб.; областной бюджет: 0,0 тыс. руб.; местный бюджет: 1 197 785,2 тыс. руб., в том числе: 2014 год – 104 371,6 тыс. руб.; 2015 год – 99 940,6 тыс. руб.; 2016 год – 102 346,0 тыс. руб.; 2017 год – 106 544,0 тыс. руб.; 2018 год – 113 869,3 тыс. руб.; 2019 год – 114 095,2 тыс. руб.; 2020 год – 115 663,9 тыс. руб.; 2021 год – 103 786,2 тыс. руб.; 2022 год – 103 786,2 тыс. руб.; 2023 год – 114 403,0 тыс. руб.; 2024 год – 118 979,1 тыс. руб.; внебюджетные источники финансирования: 2 144,3 тыс. руб., в том числе: 2014 год – 93,5 тыс. руб.; 2015 год – 98,4 тыс. руб.; 2016 год – 94,0 тыс. руб.; 2017 год – 234,6 тыс. руб.; 2018 год – 272,5 тыс. руб.; 2019 год – 497,5 тыс. руб.; 2020 год – 284,6 тыс. руб.; 2021 год – 284,6 тыс. руб.; 2022 год – 284,6 тыс. руб.; 2023 год – 0,0 тыс. руб.; 2024 год – 0,0 тыс. руб.
--

2018 год – 2 236 261,4 тыс. руб.; 2019 год – 2 538 470,4 тыс. руб.; 2020 год – 2 761 510,3 тыс. руб.; 2021 год – 2 725 881,0 тыс. руб.; 2022 год – 2 871 263,0 тыс. руб.; 2023 год – 2 900 968,5 тыс. руб.; 2024 год – 3 017 007,3 тыс. руб.; из них: федеральный бюджет: 7 599,2 тыс. руб., в том числе: 2014 год – 4 807,2 тыс. руб.; 2015 год – 2 792,0 тыс. руб.; 2016 год – 0,0 тыс. руб.; 2017 год – 0,0 тыс. руб.; 2018 год – 0,0 тыс. руб.; 2019 год – 0,0 тыс. руб.; 2020 год – 0,0 тыс. руб.; 2021 год – 0,0 тыс. руб.; 2022 год – 0,0 тыс. руб.; 2023 год – 0,0 тыс. руб.; 2024 год – 0,0 тыс. руб.; областной бюджет: 22 919 503,4 тыс. руб., в том числе: 2014 год – 1 388 193,6 тыс. руб.; 2015 год – 1 451 648,8 тыс. руб.; 2016 год – 1 782 211,9 тыс. руб.; 2017 год – 1 776 612,0 тыс. руб.; 2018 год – 1 807 434,7 тыс. руб.; 2019 год – 2 067 900,6 тыс. руб.; 2020 год – 2 298 858,0 тыс. руб.; 2021 год – 2 400 995,0 тыс. руб.; 2022 год – 2 545 377,0 тыс. руб.; 2023 год – 2 647 192,1 тыс. руб.; 2024 год – 2 753 079,8 тыс. руб.; местный бюджет: 3 643 205,9 тыс. руб., в том числе: 2014 год – 554 896,7 тыс. руб.; 2015 год – 484 629,0 тыс. руб.; 2016 год – 259 174,8 тыс. руб.; 2017 год – 268 064,5 тыс. руб.; 2018 год – 328 102,8 тыс. руб.; 2019 год – 370 030,0 тыс. руб.; 2020 год – 378 378,9 тыс. руб.; 2021 год – 240 612,6 тыс. руб.; 2022 год – 241 612,6 тыс. руб.; 2023 год – 253 776,4 тыс. руб.; 2024 год – 263 927,5 тыс. руб.; внебюджетные источники финансирования: 856 886,8 тыс. руб., в том числе: 2014 год – 93 177,4 тыс. руб.; 2015 год – 100 550,1 тыс. руб.; 2016 год – 101 318,9 тыс. руб.; 2017 год – 107 756,6 тыс. руб.; 2018 год – 100 723,9 тыс. руб.; 2019 год – 100 539,8 тыс. руб.; 2020 год – 84 273,4 тыс. руб.; 2021 год – 84 273,4 тыс. руб.; 2022 год – 84 273,4 тыс. руб.; 2023 год – 0,0 тыс. руб.; 2024 год – 0,0 тыс. руб.

ПРИЛОЖЕНИЕ № 3

к постановлению Администрации города от 13.01.2020 № 10-ПА

Раздел «Объемы финансирования Подпрограммы по годам реализации» паспорта Подпрограммы № 2 «Развитие системы дошкольного образования»

Объемы финансирования Подпрограммы по годам реализации	Всего на реализацию Подпрограммы № 2: 29 612 208,2 тыс. руб., в том числе: 2014 год – 2 106 687,4 тыс. руб.; 2015 год – 2 292 610,4 тыс. руб.; 2016 год – 2 458 812,6 тыс. руб.; 2017 год – 2 464 466,1 тыс. руб.; 2018 год – 2 648 376,9 тыс. руб.; 2019 год – 2 860 318,5 тыс. руб.; 2020 год – 3 008 512,1 тыс. руб.; 2021 год – 3 045 932,8 тыс. руб.; 2022 год – 3 182 088,2 тыс. руб.; 2023 год – 2 717 844,7 тыс. руб.; 2024 год – 2 826 558,5 тыс. руб.; из них: федеральный бюджет: 787,2 тыс. руб., в том числе: 2014 год – 0,0 тыс. руб.; 2015 год – 0,0 тыс. руб.; 2016 год – 0,0 тыс. руб.; 2017 год – 0,0 тыс. руб.; 2018 год – 787,2 тыс. руб.; 2019 год – 0,0 тыс. руб.; 2020 год – 0,0 тыс. руб.; 2021 год – 0,0 тыс. руб.; 2022 год – 0,0 тыс. руб.; 2023 год – 0,0 тыс. руб.; 2024 год – 0,0 тыс. руб.; областной бюджет: 18 179 165,6 тыс. руб., в том числе: 2014 год – 994 707,3 тыс. руб.; 2015 год – 1 140 437,7 тыс. руб.; 2016 год – 1 472 369,3 тыс. руб.; 2017 год – 1 444 926,3 тыс. руб.; 2018 год – 1 526 315,6 тыс. руб.; 2019 год – 1 668 637,3 тыс. руб.; 2020 год – 1 789 511,0 тыс. руб.; 2021 год – 1 886 659,0 тыс. руб.; 2022 год – 2 003 973,0 тыс. руб.; 2023 год – 2 084 131,9 тыс. руб.; 2024 год – 2 167 497,2 тыс. руб.; местный бюджет: 6 829 511,6 тыс. руб., в том числе: 2014 год – 721 006,3 тыс. руб.; 2015 год – 723 905,3 тыс. руб.; 2016 год – 500 879,3 тыс. руб.; 2017 год – 499 179,3 тыс. руб.; 2018 год – 606 612,9 тыс. руб.; 2019 год – 637 230,2 тыс. руб.; 2020 год – 635 092,4 тыс. руб.; 2021 год – 590 497,8 тыс. руб.; 2022 год – 609 339,2 тыс. руб.; 2023 год – 633 712,8 тыс. руб.; 2024 год – 659 061,3 тыс. руб.; внебюджетные источники финансирования: 4 602 743,7 тыс. руб., в том числе: 2014 год – 390 973,8 тыс. руб.; 2015 год – 428 267,4 тыс. руб.; 2016 год – 485 564,0 тыс. руб.; 2017 год – 520 360,5 тыс. руб.; 2018 год – 514 661,2 тыс. руб.; 2019 год – 556 588,8 тыс. руб.; 2020 год – 568 776,0 тыс. руб.; 2021 год – 568 776,0 тыс. руб.; 2022 год – 568 776,0 тыс. руб.; 2023 год – 0,0 тыс. руб.; 2024 год – 0,0 тыс. руб.
---	---

ПРИЛОЖЕНИЕ № 4

к постановлению Администрации города от 13.01.2020 № 10-ПА

Раздел «Объемы финансирования Подпрограммы по годам реализации» паспорта Подпрограммы № 3 «Развитие системы общего образования»

Объемы финансирования Подпрограммы по годам реализации	Всего на реализацию Подпрограммы № 3: 27 427 195,3 тыс. руб., в том числе: 2014 год – 2 041 074,9 тыс. руб.; 2015 год – 2 039 620,0 тыс. руб.; 2016 год – 2 142 705,6 тыс. руб.; 2017 год – 2 152 433,1 тыс. руб.;
---	--

ПРИЛОЖЕНИЕ № 5

к постановлению Администрации города от 13.01.2020 № 10-ПА

Раздел «Объемы финансирования Подпрограммы по годам реализации» паспорта Подпрограммы № 4 «Развитие системы дополнительного образования детей»

Объемы финансирования Подпрограммы по годам реализации	Всего на реализацию Подпрограммы № 4: 3 930 309,0 тыс. руб., в том числе: 2014 год – 279 532,2 тыс. руб.; 2015 год – 289 904,3 тыс. руб.; 2016 год – 290 435,9 тыс. руб.; 2017 год – 322 374,6 тыс. руб.; 2018 год – 355 858,7 тыс. руб.; 2019 год – 411 808,8 тыс. руб.; 2020 год – 412 099,0 тыс. руб.; 2021 год – 395 595,3 тыс. руб.; 2022 год – 395 595,3 тыс. руб.; 2023 год – 379 628,2 тыс. руб.; 2024 год – 394 813,3 тыс. руб.; из них: федеральный бюджет: 918,0 тыс. руб., в том числе: 2014 год – 0,0 тыс. руб.; 2015 год – 0,0 тыс. руб.; 2016 год – 0,0 тыс. руб.; 2017 год – 0,0 тыс. руб.; 2018 год – 0,0 тыс. руб.; 2019 год – 918,0 тыс. руб.; 2020 год – 0,0 тыс. руб.; 2021 год – 0,0 тыс. руб.; 2022 год – 0,0 тыс. руб.; 2023 год – 0,0 тыс. руб.; 2024 год – 0,0 тыс. руб.; областной бюджет: 6 633,5 тыс. руб., в том числе: 2014 год – 0,0 тыс. руб.; 2015 год – 200,0 тыс. руб.; 2016 год – 0,0 тыс. руб.; 2017 год – 0,0 тыс. руб.; 2018 год – 0,0 тыс. руб.; 2019 год – 6 633,5 тыс. руб.; 2020 год – 0,0 тыс. руб.; 2021 год – 0,0 тыс. руб.; 2022 год – 0,0 тыс. руб.; 2023 год – 0,0 тыс. руб.; 2024 год – 0,0 тыс. руб.; местный бюджет: 3 840 461,8 тыс. руб., в том числе: 2014 год – 275 298,7 тыс. руб.; 2015 год – 285 586,8 тыс. руб.; 2016 год – 285 826,4 тыс. руб.; 2017 год – 317 935,9 тыс. руб.; 2018 год – 349 696,4 тыс. руб.; 2019 год – 390 063,9 тыс. руб.; 2020 год – 399 788,8 тыс. руб.; 2021 год – 380 911,7 тыс. руб.; 2022 год – 380 911,7 тыс. руб.; 2023 год – 379 628,2 тыс. руб.; 2024 год – 394 813,3 тыс. руб.; внебюджетные источники финансирования: 82 295,7 тыс. руб., в том числе: 2014 год – 4 233,5 тыс. руб.; 2015 год – 4 117,5 тыс. руб.; 2016 год – 4 609,5 тыс. руб.; 2017 год – 4 438,7 тыс. руб.; 2018 год – 6 162,3 тыс. руб.; 2019 год – 14 683,6 тыс. руб.;
---	---

2020 год – 14 683,6 тыс. руб.;
2021 год – 14 683,6 тыс. руб.;
2022 год – 14 683,6 тыс. руб.;
2023 год – 0,0 тыс. руб.;
2024 год – 0,0 тыс. руб.

ПРИЛОЖЕНИЕ № 6

к постановлению Администрации города от 13.01.2020 № 10-ПА

**Разделы «Перечень основных целевых показателей
Подпрограммы», «Объемы финансирования Подпрограммы
по годам реализации» паспорта Подпрограммы № 5
«Развитие отдыха и оздоровления детей»**

Объемы финансирования Подпрограммы по годам реализации	Всего на реализацию Подпрограммы № 5: 2 344 317,8 тыс. руб., в том числе:
	<p>2014 год – 219 105,4 тыс. руб.;</p> <p>2015 год – 227 056,5 тыс. руб.;</p> <p>2016 год – 241 225,7 тыс. руб.;</p> <p>2017 год – 224 805,0 тыс. руб.;</p> <p>2018 год – 251 069,1 тыс. руб.;</p> <p>2019 год – 284 342,4 тыс. руб.;</p> <p>2020 год – 292 950,8 тыс. руб.;</p> <p>2021 год – 222 705,3 тыс. руб.;</p> <p>2022 год – 232 543,2 тыс. руб.;</p> <p>2023 год – 72 801,2 тыс. руб.;</p> <p>2024 год – 75 713,2 тыс. руб.;</p> <p>из них:</p> <p>федеральный бюджет: 0,0 тыс. руб.</p> <p>областной бюджет: 900 223,8 тыс. руб., в том числе:</p> <p>2014 год – 95 497,9 тыс. руб.;</p> <p>2015 год – 99 963,1 тыс. руб.;</p> <p>2016 год – 99 173,4 тыс. руб.;</p> <p>2017 год – 63 262,8 тыс. руб.;</p> <p>2018 год – 70 609,0 тыс. руб.;</p> <p>2019 год – 96 799,3 тыс. руб.;</p> <p>2020 год – 120 015,4 тыс. руб.;</p> <p>2021 год – 124 952,6 тыс. руб.;</p> <p>2022 год – 129 950,3 тыс. руб.;</p> <p>2023 год – 0,0 тыс. руб.;</p> <p>2024 год – 0,0 тыс. руб.;</p> <p>местный бюджет: 1 128 889,8 тыс. руб., в том числе:</p> <p>2014 год – 94 599,5 тыс. руб.;</p> <p>2015 год – 95 712,5 тыс. руб.;</p> <p>2016 год – 111 368,6 тыс. руб.;</p> <p>2017 год – 122 783,6 тыс. руб.;</p> <p>2018 год – 140 027,4 тыс. руб.;</p> <p>2019 год – 144 556,7 тыс. руб.;</p> <p>2020 год – 140 074,0 тыс. руб.;</p> <p>2021 год – 63 782,8 тыс. руб.;</p> <p>2022 год – 67 470,2 тыс. руб.;</p> <p>2023 год – 72 801,2 тыс. руб.;</p> <p>2024 год – 75 713,2 тыс. руб.;</p> <p>внебюджетные источники финансирования: 315 204,1 тыс. руб., в том числе:</p> <p>2014 год – 29 008,0 тыс. руб.;</p> <p>2015 год – 31 380,9 тыс. руб.;</p> <p>2016 год – 30 683,7 тыс. руб.;</p> <p>2017 год – 38 758,6 тыс. руб.;</p> <p>2018 год – 40 432,7 тыс. руб.;</p> <p>2019 год – 42 986,4 тыс. руб.;</p> <p>2020 год – 32 861,4 тыс. руб.;</p> <p>2021 год – 33 969,9 тыс. руб.;</p> <p>2022 год – 35 122,7 тыс. руб.;</p> <p>2023 год – 0,0 тыс. руб.;</p> <p>2024 год – 0,0 тыс. руб.</p>

ПРИЛОЖЕНИЕ № 7

к постановлению Администрации города от 13.01.2020 № 10-ПА

**Разделы «Перечень основных целевых показателей
Подпрограммы», «Объемы финансирования Подпрограммы
по годам реализации» паспорта Подпрограммы № 6
«Укрепление и развитие материально-технической базы
муниципальных организаций образования»**

Объемы финансирования Подпрограммы по годам реализации	Всего на реализацию Подпрограммы № 6: 659 545,2 тыс. руб., в том числе:
	<p>2014 год – 114 886,8 тыс. руб.;</p> <p>2015 год – 69 775,4 тыс. руб.;</p> <p>2016 год – 41 122,3 тыс. руб.;</p> <p>2017 год – 42 836,6 тыс. руб.;</p> <p>2018 год – 37 699,3 тыс. руб.;</p> <p>2019 год – 103 703,0 тыс. руб.;</p> <p>2020 год – 41 547,5 тыс. руб.;</p> <p>2021 год – 0,0 тыс. руб.;</p> <p>2022 год – 0,0 тыс. руб.;</p> <p>2023 год – 101 948,2 тыс. руб.;</p> <p>2024 год – 106 026,1 тыс. руб.;</p> <p>из них:</p> <p>федеральный бюджет: 0,00 тыс. руб.;</p> <p>областной бюджет: 65 590,3 тыс. руб., в том числе:</p> <p>2014 год – 12 249,0 тыс. руб.;</p> <p>2015 год – 18 439,1 тыс. руб.;</p> <p>2016 год – 8 645,7 тыс. руб.;</p> <p>2017 год – 9 475,1 тыс. руб.;</p> <p>2018 год – 0,0 тыс. руб.;</p> <p>2019 год – 16 781,4 тыс. руб.;</p> <p>2020 год – 0,0 тыс. руб.;</p> <p>2021 год – 0,0 тыс. руб.;</p> <p>2022 год – 0,0 тыс. руб.;</p> <p>2023 год – 0,0 тыс. руб.;</p> <p>2024 год – 0,0 тыс. руб.;</p> <p>местный бюджет: 593 954,8 тыс. руб., в том числе:</p> <p>2014 год – 102 637,8 тыс. руб.;</p> <p>2015 год – 51 336,3 тыс. руб.;</p> <p>2016 год – 32 476,6 тыс. руб.;</p> <p>2017 год – 33 361,5 тыс. руб.;</p> <p>2018 год – 37 699,3 тыс. руб.;</p> <p>2019 год – 86 921,6 тыс. руб.;</p> <p>2020 год – 41 547,5 тыс. руб.;</p> <p>2021 год – 0,0 тыс. руб.;</p> <p>2022 год – 0,0 тыс. руб.;</p> <p>2023 год – 101 948,2 тыс. руб.;</p> <p>2024 год – 106 026,1 тыс. руб.;</p> <p>внебюджетные источники финансирования: 0,00 тыс. руб.</p>

ПРИЛОЖЕНИЕ № 8

к постановлению Администрации города от 13.01.2020 № 10-ПА

**Раздел «Объемы финансирования Подпрограммы
по годам реализации» паспорта Подпрограммы № 8
«Создание безопасных условий
в муниципальных организациях образования»**

Объемы финансирования Подпрограммы по годам реализации	Всего на реализацию Подпрограммы № 8: 388 451,4 тыс. руб., в том числе:
	<p>2014 год – 6 047,8 тыс. руб.;</p> <p>2015 год – 6 353,7 тыс. руб.;</p> <p>2016 год – 14 700,3 тыс. руб.;</p> <p>2017 год – 24 860,6 тыс. руб.;</p> <p>2018 год – 23 527,8 тыс. руб.;</p> <p>2019 год – 92 414,0 тыс. руб.;</p> <p>2020 год – 0,0 тыс. руб.;</p> <p>2021 год – 0,0 тыс. руб.;</p> <p>2022 год – 0,0 тыс. руб.;</p> <p>2023 год – 108 111,3 тыс. руб.;</p> <p>2024 год – 112 435,8 тыс. руб.;</p> <p>из них:</p> <p>федеральный бюджет: 0,0 тыс. руб.;</p> <p>областной бюджет: 0,0 тыс. руб.;</p> <p>местный бюджет: 388 451,4 тыс. руб., в том числе:</p> <p>2014 год – 6 047,8 тыс. руб.;</p> <p>2015 год – 6 353,7 тыс. руб.;</p> <p>2016 год – 14 700,3 тыс. руб.;</p> <p>2017 год – 24 860,6 тыс. руб.;</p> <p>2018 год – 23 527,8 тыс. руб.;</p> <p>2019 год – 92 414,0 тыс. руб.;</p> <p>2020 год – 0,0 тыс. руб.;</p> <p>2021 год – 0,0 тыс. руб.;</p> <p>2022 год – 0,0 тыс. руб.;</p> <p>2023 год – 108 111,3 тыс. руб.;</p> <p>2024 год – 112 435,8 тыс. руб.;</p> <p>внебюджетные источники финансирования: 0,0 тыс. руб.</p>

ПРИЛОЖЕНИЕ № 9

к постановлению Администрации города от 13.01.2020 № 10-ПА

**Раздел «Объемы финансирования Подпрограммы
по годам реализации» паспорта Подпрограммы № 9
«Информатизация и виртуализация системы образования»**

Объемы финансирования Подпрограммы по годам реализации	Всего на реализацию Подпрограммы № 9: 4 284,0 тыс. руб., в том числе:
	<p>2014 год – 458,5 тыс. руб.;</p> <p>2015 год – 630,2 тыс. руб.;</p> <p>2016 год – 257,6 тыс. руб.;</p> <p>2017 год – 1 000,0 тыс. руб.;</p> <p>2018 год – 1 600,3 тыс. руб.;</p> <p>2019 год – 337,4 тыс. руб.;</p> <p>2020 год – 0,0 тыс. руб.;</p> <p>2021 год – 0,0 тыс. руб.;</p> <p>2022 год – 0,0 тыс. руб.;</p> <p>2023 год – 0,0 тыс. руб.;</p> <p>2024 год – 0,0 тыс. руб.;</p> <p>из них:</p> <p>федеральный бюджет: 0,0 тыс. руб.;</p> <p>областной бюджет: 217,7 тыс. руб., в том числе:</p> <p>2014 год – 91,7 тыс. руб.;</p> <p>2015 год – 126,0 тыс. руб.;</p> <p>2016 год – 0,0 тыс. руб.;</p> <p>2017 год – 0,0 тыс. руб.;</p> <p>2018 год – 0,0 тыс. руб.;</p> <p>2019 год – 0,0 тыс. руб.;</p> <p>2020 год – 0,0 тыс. руб.;</p> <p>2021 год – 0,0 тыс. руб.;</p> <p>2022 год – 0,0 тыс. руб.;</p> <p>2023 год – 0,0 тыс. руб.;</p> <p>2024 год – 0,0 тыс. руб.;</p> <p>местный бюджет: 4 066,3 тыс. руб., в том числе:</p> <p>2014 год – 366,8 тыс. руб.;</p> <p>2015 год – 504,2 тыс. руб.;</p> <p>2016 год – 257,6 тыс. руб.;</p> <p>2017 год – 1 000,0 тыс. руб.;</p> <p>2018 год – 1 600,3 тыс. руб.;</p> <p>2019 год – 337,4 тыс. руб.;</p> <p>2020 год – 0,0 тыс. руб.;</p> <p>2021 год – 0,0 тыс. руб.;</p> <p>2022 год – 0,0 тыс. руб.;</p> <p>2023 год – 0,0 тыс. руб.;</p> <p>2024 год – 0,0 тыс. руб.;</p> <p>внебюджетные источники финансирования: 0,0 тыс. руб.</p>



**План мероприятий по выполнению муниципальной программы
«Развитие системы образования в городе Нижний Тагил до 2024 года»**

№ строки	Наименование мероприятия/ источники расходов на финансирование	Исполнители (соисполнители) мероприятий	Объем расходов на выполнение мероприятия за счет всех источников ресурсного обеспечения, тыс. рублей												Номер строки целевых показателей, на достижение которых направлены мероприятия
			Всего	2014	2015	2016	2017	2018	2019	2020	2021	2022	2023	2024	
1	2	3	4	5	6	7	8	9	10	11	12	13	14	15	16
1	Всего по муниципальной программе, в том числе:		65 586 538,7	4 873 048,0	5 027 867,6	5 291 900,4	5 339 554,6	5 669 125,0	6 412 214,5	6 639 930,5	6 494 185,1	6 785 560,4	6 398 655,2	6 654 497,4	
2	федеральный бюджет		10 897,8	4 807,2	2 792,0	0,0	0,0	787,2	2 511,4	0,0	0,0	0,0	0,0	0,0	
3	областной бюджет		42 075 104,0	2 490 739,5	2 712 244,7	3 362 400,3	3 294 276,2	3 404 859,3	3 858 391,7	4 208 384,4	4 412 606,6	4 679 300,3	4 731 324,0	4 920 577,0	
4	местный бюджет		17 641 262,4	1 860 015,1	1 748 416,6	1 307 230,1	1 373 729,5	1 601 225,9	1 836 015,4	1 730 667,2	1 379 591,1	1 403 119,9	1 667 331,2	1 733 920,4	
5	внебюджетные источники		5 859 274,5	517 486,2	564 414,3	622 270,0	671 548,9	662 252,6	715 296,0	700 878,9	701 987,4	703 140,2	0,0	0,0	
6	Прочие нужды		65 586 538,7	4 873 048,0	5 027 867,6	5 291 900,4	5 339 554,6	5 669 125,0	6 412 214,5	6 639 930,5	6 494 185,1	6 785 560,4	6 398 655,2	6 654 497,4	
7	федеральный бюджет		10 897,8	4 807,2	2 792,0	0,0	0,0	787,2	2 511,4	0,0	0,0	0,0	0,0	0,0	
8	областной бюджет		42 075 104,0	2 490 739,5	2 712 244,7	3 362 400,3	3 294 276,2	3 404 859,3	3 858 391,7	4 208 384,4	4 412 606,6	4 679 300,3	4 731 324,0	4 920 577,0	
9	местный бюджет		17 641 262,4	1 860 015,1	1 748 416,6	1 307 230,1	1 373 729,5	1 601 225,9	1 836 015,4	1 730 667,2	1 379 591,1	1 403 119,9	1 667 331,2	1 733 920,4	
10	внебюджетные источники		5 859 274,5	517 486,2	564 414,3	622 270,0	671 548,9	662 252,6	715 296,0	700 878,9	701 987,4	703 140,2	0,0	0,0	
11	ПОДПРОГРАММА № 1 «Обеспечение реализации муниципальной программы «Развитие системы образования города Нижний Тагил до 2024 года»														
12	Всего по подпрограмме № 1, в том числе:		1 199 929,5	104 465,1	100 039,0	102 440,1	106 778,6	114 141,8	114 592,7	115 948,5	104 070,8	104 070,8	114 403,0	118 979,1	
13	федеральный бюджет		0,0	0,0	0,0	0,0	0,0	0,0	0,0	0,0	0,0	0,0	0,0	0,0	
14	областной бюджет		0,0	0,0	0,0	0,0	0,0	0,0	0,0	0,0	0,0	0,0	0,0	0,0	
15	местный бюджет		1 197 785,2	104 371,6	99 940,6	102 346,0	106 544,0	113 869,3	114 095,2	115 663,9	103 786,2	103 786,2	114 403,0	118 979,1	
16	внебюджетные источники		2 144,3	93,5	98,4	94,0	234,6	272,5	497,5	284,6	284,6	284,6	0,0	0,0	
17	Прочие нужды														
18	Всего по направлению «Прочие нужды», в том числе:		1 199 929,5	104 465,1	100 039,0	102 440,1	106 778,6	114 141,8	114 592,7	115 948,5	104 070,8	104 070,8	114 403,0	118 979,1	
19	федеральный бюджет		0,0	0,0	0,0	0,0	0,0	0,0	0,0	0,0	0,0	0,0	0,0	0,0	
20	областной бюджет		0,0	0,0	0,0	0,0	0,0	0,0	0,0	0,0	0,0	0,0	0,0	0,0	
21	местный бюджет		1 197 785,2	104 371,6	99 940,6	102 346,0	106 544,0	113 869,3	114 095,2	115 663,9	103 786,2	103 786,2	114 403,0	118 979,1	
22	внебюджетные источники		2 144,3	93,5	98,4	94,0	234,6	272,5	497,5	284,6	284,6	284,6	0,0	0,0	
23	МЕРОПРИЯТИЕ 1 «Обеспечение деятельности органов местного самоуправления (центральный аппарат)», всего, из них:	управление Администрации города	203 450,1	16 853,2	16 322,2	16 299,3	17 706,9	19 721,3	19 304,0	19 721,6	18 808,6	18 808,6	19 560,9	20 343,4	4
24	федеральный бюджет		0,0	0,0	0,0	0,0	0,0	0,0	0,0	0,0	0,0	0,0	0,0	0,0	
25	областной бюджет		0,0	0,0	0,0	0,0	0,0	0,0	0,0	0,0	0,0	0,0	0,0	0,0	
26	местный бюджет		203 450,1	16 853,2	16 322,2	16 299,3	17 706,9	19 721,3	19 304,0	19 721,6	18 808,6	18 808,6	19 560,9	20 343,4	
27	внебюджетные источники		0,0	0,0	0,0	0,0	0,0	0,0	0,0	0,0	0,0	0,0	0,0	0,0	
28	МЕРОПРИЯТИЕ 2 «Организация деятельности учреждений, обеспечивающих предоставление услуг в сфере образования», всего, из них:	управление образования Администрации города	108 998,1	7 899,4	9 033,5	9 675,9	9 783,7	10 564,5	11 247,8	10 556,5	9 908,9	9 908,9	10 009,3	10 409,6	6, 8
29	федеральный бюджет		0,0	0,0	0,0	0,0	0,0	0,0	0,0	0,0	0,0	0,0	0,0	0,0	
30	областной бюджет		0,0	0,0	0,0	0,0	0,0	0,0	0,0	0,0	0,0	0,0	0,0	0,0	
31	местный бюджет		106 853,8	7 805,9	8 935,1	9 581,9	9 549,1	10 292,0	10 750,4	10 271,9	9 624,3	9 624,3	10 009,3	10 409,6	
32	внебюджетные источники		2 144,3	93,5	98,4	94,0	234,6	272,5	497,5	284,6	284,6	284,6	0,0	0,0	
33	МЕРОПРИЯТИЕ 3 «Обеспечение деятельности учреждений, осуществляющих экономическое, бухгалтерское и правовое сопровождение предоставления услуг в сфере образования», всего, из них:	управление образования Администрации города	845 410,7	76 323,5	71 793,7	73 464,8	75 988,0	78 838,0	78 503,8	79 922,7	75 353,3	75 353,3	78 367,4	81 502,1	10
34	федеральный бюджет		0,0	0,0	0,0	0,0	0,0	0,0	0,0	0,0	0,0	0,0	0,0	0,0	
35	областной бюджет		0,0	0,0	0,0	0,0	0,0	0,0	0,0	0,0	0,0	0,0	0,0	0,0	
36	местный бюджет		845 410,7	76 323,5	71 793,7	73 464,8	75 988,0	78 838,0	78 503,8	79 922,7	75 353,3	75 353,3	78 367,4	81 502,1	
37	внебюджетные источники		0,0	0,0	0,0	0,0	0,0	0,0	0,0	0,0	0,0	0,0	0,0	0,0	
38	МЕРОПРИЯТИЕ 4 «Организация проведения мероприятий в сфере образования», всего, из них:	управление образования Администрации города	42 070,6	3 389,0	2 889,5	3 000,0	3 300,0	5 018,0	5 537,0	5 747,7	0,0	0,0	6 465,4	6 724,0	12
39	федеральный бюджет		0,0	0,0	0,0	0,0	0,0	0,0	0,0	0,0	0,0	0,0	0,0	0,0	
40	областной бюджет		0,0	0,0	0,0	0,0	0,0	0,0	0,0	0,0	0,0	0,0	0,0	0,0	
41	местный бюджет		42 070,6	3 389,0	2 889,5	3 000,0	3 300,0	5 018,0	5 537,0	5 747,7	0,0	0,0	6 465,4	6 724,0	
42	внебюджетные источники		0,0	0,0	0,0	0,0	0,0	0,0	0,0	0,0	0,0	0,0	0,0	0,0	
43	ПОДПРОГРАММА № 2 «Развитие системы дошкольного образования»														
44	Всего по подпрограмме № 2, в том числе:		29 612 208,2	2 106 687,4	2 292 610,4	2 458 812,6	2 464 466,1	2 648 376,9	2 860 318,5	3 008 512,1	3 045 932,8	3 182 088,2	2 717 844,7	2 826 558,5	
45	федеральный бюджет		787,2	0,0	0,0	0,0	0,0	787,2	0,0	0,0	0,0	0,0	0,0	0,0	
46	областной бюджет		18 179 165,6	994 707,3	1 140 437,7	1 472 369,3	1 444 926,3	1 526 315,6	1 668 637,3	1 789 511,0	1 886 659,0	2 003 973,0	2 084 131,9	2 167 497,2	
47	местный бюджет		6 829 511,6	721 006,3	723 905,3	500 879,3	499 179,3	606 612,9	635 092,4	650 225,1	590 497,8	609 339,2	633 712,8	659 061,3	
48	внебюджетные источники		4 602 743,7	390 973,8	428 267,4	485 564,0	520 360,5	514 661,2	556 588,8	568 776,0	568 776,0	568 776,0	0,0	0,0	
49	Прочие нужды														
50	Всего по направлению «Прочие нужды», в том числе:		29 612 208,2	2 106 687,4	2 292 610,4	2 458 812,6	2 464 466,1	2 648 376,9	2 860 318,5	3 008 512,1	3 045 932,8	3 182 088,2	2 717 844,7	2 826 558,5	
51	федеральный бюджет		787,2	0,0	0,0	0,0	0,0	787,2	0,0	0,0	0,0	0,0	0,0	0,0	
52	областной бюджет		18 179 165,6	994 707,3	1 140 437,7	1 472 369,3	1 444 926,3	1 526 315,6	1 668 637,3	1 789 511,0	1 886 659,0	2 003 973,0	2 084 131,9	2 167 497,2	
53	местный бюджет		6 829 511,6	721 006,3	723 905,3	500 879,3	499 179,3	606 612,9	635 092,4	650 225,1	590 497,8	609 339,2	633 712,8	659 061,3	
54	внебюджетные источники		4 602 743,7	390 973,8	428 267,4	485 564,0	520 360,5	514 661,2	556 588,8	568 776,0	568 776,0	568 776,0	0,0	0,0	
55	МЕРОПРИЯТИЕ 1 «Организация и обеспечение получения дошкольного образования, создание условий для присмотра и ухода за детьми, содержания детей в муниципальных дошкольных организациях», всего, в том числе:	управление образования Администрации города	11 424 268,3	1 111 521,1	1 148 544,7	986 443,3	1 016 939,7	1 119 974,1	1 191 681,2	1 219 001,1	1 159 273,8	1 178 115,2	633 712,8	659 061,3	17, 23
56	федеральный бюджет		0,0	0,0	0,0	0,0	0,0	0,0	0,0	0,0	0,0	0,0	0,0	0,0	
57	областной бюджет		0,0	0,0	0,0	0,0	0,0	0,0	0,0	0,0	0,0	0,0	0,0	0,0	
58	местный бюджет		6 821 524,6	720 547,3	720 277,3	500 879,3	496 579,3	605 312,9	635 092,4	650 225,1	590 497,8	609 339,2	633 712,8	659 061,3	
59	внебюджетные источники		4 602 743,7	390 973,8	428 267,4	485 564,0	520 360,5	514 661,2	556 588,8	568 776,0	568 776,0	568 776,0	0,0	0,0	
60	МЕРОПРИЯТИЕ 2 «Финансовое обеспечение государственных гарантий реализации прав на получение общедоступного и бесплатного дошкольного образования в муниципальных дошкольных образовательных организациях в части финансирования расходов на оплату труда работников дошкольных образовательных организаций», всего, в том числе:	управление образования Администрации города	17 895 594,4	976 420,0	1 116 035,0	1 449 546,0	1 417 664,0	1 502 175,6	1 643 384,3	1 763 404,0	1 859 508,0	1 975			

5	Капитальный ремонт МАОУ СОШ № 5. Ремонт кровли, инженерных сетей, общестроительные работы, благоустройство, ограждения	город Нижний Тагил, улица Попова, 17	680,96	716,80	2015	2016	716,80	0,00	0,00	0,00	0,00	0,00	716,80	0,00	0,00	0,00	0,00	0,00	
	Всего по объекту, в том числе:		680,96	716,80			716,80	0,00	0,00	0,00	0,00	0,00	0,00	716,80	0,00	0,00	0,00	0,00	0,00
	федеральный бюджет		0,00	0,00			0,00	0,00	0,00	0,00	0,00	0,00	0,00	0,00	0,00	0,00	0,00	0,00	0,00
	областной бюджет		0,00	0,00			0,00	0,00	0,00	0,00	0,00	0,00	0,00	0,00	0,00	0,00	0,00	0,00	0,00
	местный бюджет		680,96	716,80			716,80	0,00	0,00	0,00	0,00	0,00	0,00	716,80	0,00	0,00	0,00	0,00	0,00
6	Капитальный ремонт МБОУ СОШ № 6. Ремонт кровли, инженерных сетей, общестроительные работы, благоустройство, ограждения	город Нижний Тагил, улица Октябрьской революции, 2	1 100,65	1 158,58	2015	2017	1 158,58	0,00	0,00	0,00	399,66	0,00	758,92	0,00	0,00	0,00	0,00	0,00	
	Всего по объекту, в том числе:		1 100,65	1 158,58			1 158,58	0,00	0,00	0,00	399,66	0,00	758,92	0,00	0,00	0,00	0,00	0,00	
	федеральный бюджет		0,00	0,00			0,00	0,00	0,00	0,00	0,00	0,00	0,00	0,00	0,00	0,00	0,00	0,00	0,00
	областной бюджет		0,00	0,00			0,00	0,00	0,00	0,00	0,00	0,00	0,00	0,00	0,00	0,00	0,00	0,00	0,00
	местный бюджет		1 100,65	1 158,58			1 158,58	0,00	0,00	0,00	399,66	0,00	758,92	0,00	0,00	0,00	0,00	0,00	0,00
6	Капитальный ремонт МБОУ СОШ № 7. Ремонт кровли, инженерных сетей, общестроительные работы, благоустройство, ограждения	город Нижний Тагил, улица Тельмана, 19	651,90	686,21	2015	2017	686,21	0,00	0,00	0,00	0,00	0,00	686,2	0,00	0,00	0,00	0,00	0,00	
	Всего по объекту, в том числе:		651,90	686,21			686,21	0,00	0,00	0,00	0,00	0,00	686,2	0,00	0,00	0,00	0,00	0,00	
	федеральный бюджет		0,00	0,00			0,00	0,00	0,00	0,00	0,00	0,00	0,00	0,00	0,00	0,00	0,00	0,00	
	областной бюджет		0,00	0,00			0,00	0,00	0,00	0,00	0,00	0,00	0,00	0,00	0,00	0,00	0,00	0,00	
	местный бюджет		651,90	686,21			686,21	0,00	0,00	0,00	0,00	0,00	686,2	0,00	0,00	0,00	0,00	0,00	
7	Капитальный ремонт МБОУ СОШ № 8. Ремонт кровли, инженерных сетей, общестроительные работы, благоустройство, ограждения	город Нижний Тагил, улица Пихтовая, 16	223,25	235,00	2015	2018	235,00	0,00	0,00	0,00	0,00	0,00	235,00	0,00	0,00	0,00	0,00	0,00	
	Всего по объекту, в том числе:		223,25	235,00			235,00	0,00	0,00	0,00	0,00	0,00	235,00	0,00	0,00	0,00	0,00		
	федеральный бюджет		0,00	0,00			0,00	0,00	0,00	0,00	0,00	0,00	0,00	0,00	0,00	0,00	0,00		
	областной бюджет		0,00	0,00			0,00	0,00	0,00	0,00	0,00	0,00	0,00	0,00	0,00	0,00	0,00		
	местный бюджет		223,25	235,00			235,00	0,00	0,00	0,00	0,00	0,00	235,00	0,00	0,00	0,00	0,00		
8	Капитальный ремонт МКОУ СОШ № 8 п. Висимо-Уткинск. Ремонт кровли, инженерных сетей, общестроительные работы, благоустройство, ограждения	город Нижний Тагил, поселок Висимо-Уткинск, улица Розы Люксембург, 2в	357,96	376,80	2014	2014	376,80	76,80	0,00	200,00	0,00	100,00	0,00	0,00	0,00	0,00	0,00	0,00	
	Всего по объекту, в том числе:		357,96	376,80			376,80	76,80	0,00	200,00	0,00	100,00	0,00	0,00	0,00	0,00	0,00		
	федеральный бюджет		0,00	0,00			0,00	0,00	0,00	0,00	0,00	0,00	0,00	0,00	0,00	0,00	0,00		
	областной бюджет		0,00	0,00			0,00	0,00	0,00	0,00	0,00	0,00	0,00	0,00	0,00	0,00	0,00		
	местный бюджет		357,96	376,80			376,80	76,80	0,00	200,00	0,00	100,00	0,00	0,00	0,00	0,00	0,00		
9	Капитальный ремонт МАОУ СОШ № 9 п. Уралец. Ремонт кровли, инженерных сетей, общестроительные работы, благоустройство, ограждения	город Нижний Тагил, поселок Уралец, улица Ленина, 30	2 249,25	2 367,63	2014	2017	2 367,63	402,23	0,00	0,00	206,50	206,40	1 552,50	0,00	0,00	0,00	0,00	0,00	
	Всего по объекту, в том числе:		2 249,25	2 367,63			2 367,63	402,23	0,00	0,00	206,50	206,40	1 552,50	0,00	0,00	0,00	0,00		
	федеральный бюджет		0,00	0,00			0,00	0,00	0,00	0,00	0,00	0,00	0,00	0,00	0,00	0,00	0,00		
	областной бюджет		0,00	0,00			0,00	0,00	0,00	0,00	0,00	0,00	0,00	0,00	0,00	0,00	0,00		
	местный бюджет		2 249,25	2 367,63			2 367,63	402,23	0,00	0,00	206,50	206,40	1 552,50	0,00	0,00	0,00	0,00		
10	Капитальный ремонт МАОУ СОШ № 9. Ремонт кровли спортивного зала	город Нижний Тагил, улица Ильича, 12	336,31	354,01	2014	2014	354,01	340,89	0,00	0,00	0,00	0,00	13,12	0,00	0,00	0,00	0,00	0,00	
	Всего по объекту, в том числе:		336,31	354,01			354,01	340,89	0,00	0,00	0,00	0,00	13,12	0,00	0,00	0,00	0,00		
	федеральный бюджет		0,00	0,00			0,00	0,00	0,00	0,00	0,00	0,00	0,00	0,00	0,00	0,00	0,00		
	областной бюджет		32,39	34,09			34,09	34,09	0,00	0,00	0,00	0,00	0,00	0,00	0,00	0,00	0,00		
	местный бюджет		303,92	319,92			319,92	306,80	0,00	0,00	0,00	0,00	13,12	0,00	0,00	0,00	0,00		
11	Капитальный ремонт МБОУ СОШ № 10. Ремонт кровли, инженерных сетей, общестроительные работы, благоустройство, ограждения. Проведение неотложных аварийно-восстановительных работ по ремонту потолка в кабинете математики в рамках ликвидации последствий чрезвычайной ситуации в муниципальном образовании город Нижний Тагил	город Нижний Тагил, улица Известковая, 29	117,18	123,35	2014	2018	123,35	50,00	50,00	0,00	23,35	0,00	0,00	0,00	0,00	0,00	0,00	0,00	
	Всего по объекту, в том числе:		117,18	123,35			123,35	50,00	50,00	0,00	23,35	0,00	0,00	0,00	0,00	0,00			
	федеральный бюджет		0,00	0,00			0,00	0,00	0,00	0,00	0,00	0,00	0,00	0,00	0,00	0,00			
	областной бюджет		0,00	0,00			0,00	0,00	0,00	0,00	0,00	0,00	0,00	0,00	0,00	0,00			
	местный бюджет		117,18	123,35			123,35	50,00	50,00	0,00	23,35	0,00	0,00	0,00	0,00	0,00			
12	Капитальный ремонт МКОУ СОШ № 11 с. Серебрянка. Ремонт мягкой кровли, инженерных сетей, общестроительные работы, благоустройство, ограждения	город Нижний Тагил, село Серебрянка, улица Советская, 3	1 264,36	1 330,90	2014	2015	1 330,90	342,40	300,00	96,00	300,00	0,00	292,50	0,00	0,00	0,00	0,00	0,00	
	Всего по объекту, в том числе:		1 264,36	1 330,90			1 330,90	342,40	300,00	96,00	300,00	0,00	292,50	0,00	0,00	0,00			
	федеральный бюджет		0,00	0,00			0,00	0,00	0,00	0,00	0,00	0,00	0,00	0,00	0,00	0,00			
	областной бюджет		0,00	0,00			0,00	0,00	0,00	0,00	0,00	0,00	0,00	0,00	0,00	0,00			
	местный бюджет		1 264,36	1 330,90			1 330,90	342,40	300,00	96,00	300,00	0,00	292,50	0,00	0,00	0,00			
12	Капитальный ремонт МКОУ СОШ № 11 с. Серебрянка. Ремонт мягкой кровли	город Нижний Тагил, село Серебрянка, улица Советская, 3	2 695,76	2 837,64	2014	2015	2 837,64	0,00	2 837,64	0,00	0,00	0,00	0,00	0,00	0,00	0,00	0,00	0,00	
	Всего по объекту, в том числе:		2 695,76	2 837,64			2 837,64	0,00	2 837,64	0,00	0,00	0,00	0,00	0,00	0,00	0,00			
	федеральный бюджет		0,00	0,00			0,00	0,00	0,00	0,00	0,00	0,00	0,00	0,00	0,00	0,00			
	областной бюджет		808,73	851,29			851,29	0,00	0,00	0,00	0,00	0,00	0,00	0,00	0,00	0,00			
	местный бюджет		1 887,03	1 986,35			1 986,35	0,00	0,00	0,00	0,00	0,00	0,00	0,00	0,00	0,00			
13	МКОУ ООШ № 12, деревня Усть-Утка. Ремонт туалетов		47,50	50,00	2018	2023	50,00	0,00	0,00	0,00	0,00	50,00	0,00	0,00	0,00	0,00	0,00	0,00	
	Всего по объекту, в том числе:		47,50	50,00			50,00	0,00	0,00	0,00	0,00	50,00	0,00	0,00	0,00	0,00			
	федеральный бюджет		0,00	0,00			0,00	0,00	0,00	0,00	0,00	0,00	0,00	0,00	0,00	0,00			
	областной бюджет		0,00	0,00			0,00	0,00	0,00	0,00	0,00	0,00	0,00	0,00	0,00	0,00			
	местный бюджет		47,50	50,00			50,00	0,00	0,00	0,00	0,00	50,00	0,00	0,00	0,00	0,00			

14	Капитальный ремонт МБОУ СОШ № 12. Ремонт кровли, инженерных сетей, общестроительные работы, благоустройство, ограждения. Проведение неотложных аварийно-восстановительных работ по ремонту кровли (дополнительное крепление примыканий и ограждения, восстановление ограждения) МБОУ СОШ № 12 в рамках ликвидации последствий чрезвычайной ситуации в муниципальном образовании город Нижний Тагил	город Нижний Тагил, улица Жуковского, 5а	691,21	727,59	2015	2018	727,59	0,00	0,00	0,00	40,21	0,00	687,38	0,00	0,00	0,00	0,00	0,00	
	Всего по объекту, в том числе:		691,21	727,59			727,59	0,00	0,00	0,00	40,21	0,00	687,38	0,00	0,00	0,00	0,00	0,00	0,00
	федеральный бюджет		0,00	0,00			0,00	0,00	0,00	0,00	0,00	0,00	0,00	0,00	0,00	0,00	0,00	0,00	0,00
	областной бюджет		0,00	0,00			0,00	0,00	0,00	0,00	0,00	0,00	0,00	0,00	0,00	0,00	0,00	0,00	0,00
	местный бюджет		691,21	727,59			727,59	0,00	0,00	0,00	40,21	0,00	687,38	0,00	0,00	0,00	0,00	0,00	0,00
15	Капитальный ремонт МБОУ СОШ № 13. Ремонт кровли	город Нижний Тагил, улица Щорса, 8	1 351,72	1 422,86	2015	2015	1 422,86	0,00	1 422,86	0,00	0,00	0,00	0,00	0,00	0,00	0,00	0,00		
	Всего по объекту, в том числе:		1 351,72	1 422,86			1 422,86	0,00	1 422,86	0,00	0,00	0,00	0,00	0,00	0,00	0,00	0,00		
	федеральный бюджет		0,00	0,00			0,00	0,00	0,00	0,00	0,00	0,00	0,00	0,00	0,00	0,00	0,00		
	областной бюджет		405,51	426,86			426,86	0,00	426,86	0,00	0,00	0,00	0,00	0,00	0,00	0,00	0,00		
	местный бюджет	946,20	996,00	996,00	0,00	996,00	0,00	0,00	0,00	0,00	0,00	0,00	0,00	0,00					
	Капитальный ремонт МБОУ СОШ № 13. Ремонт кровли, инженерных сетей, общестроительные работы, благоустройство, ограждения	город Нижний Тагил, улица Щорса, 8	95,00	100,00	2015	2015	100,00	0,00	100,00	0,00	0,00	0,00	0,00	0,00	0,00	0,00	0,00		
	Всего по объекту, в том числе:		95,00	100,00			100,00	0,00	100,00	0,00	0,00	0,00	0,00	0,00	0,00	0,00			
	федеральный бюджет		0,00	0,00			0,00	0,00	0,00	0,00	0,00	0,00	0,00	0,00	0,00	0,00			
	областной бюджет		0,00	0,00			0,00	0,00	0,00	0,00	0,00	0,00	0,00	0,00	0,00	0,00			
местный бюджет	95,00		100,00	100,00			0,00	100,00	0,00	0,00	0,00	0,00	0,00	0,00	0,00				
16	Капитальный ремонт МАОУ гимназия № 18. Ремонт кровли, инженерных сетей, общестроительные работы, благоустройство ограждения	город Нижний Тагил, улица Газетная, 27	2 538,85	2 672,47	2014	2016	2 672,47	450,00	525,00	600,00	0,00	0,00	1 097,47	0,00	0,00	0,00	0,00		
	Всего по объекту, в том числе:		2 538,85	2 672,47			2 672,47	450,00	525,00	600,00	0,00	0,00	1 097,47	0,00	0,00	0,00			
	федеральный бюджет		0,00	0,00			0,00	0,00	0,00	0,00	0,00	0,00	0,00	0,00	0,00	0,00			
	областной бюджет		0,00	0,00			0,00	0,00	0,00	0,00	0,00	0,00	0,00	0,00	0,00	0,00			
	местный бюджет		2 538,85	2 672,47			2 672,47	450,00	525,00	600,00	0,00	0,00	1 097,47	0,00	0,00	0,00			
17	Капитальный ремонт МБОУ СОШ № 20. Ремонт кровли, инженерных сетей, общестроительные работы, благоустройство, ограждения	город Нижний Тагил, улица Алтайская, 35	757,52	797,39	2014	2016	797,39	350,00	147,39	0,00	0,00	0,00	300,00	0,00	0,00	0,00	0,00		
	Всего по объекту, в том числе:		757,52	797,39			797,39	350,00	147,39	0,00	0,00	0,00	300,00	0,00	0,00	0,00			
	федеральный бюджет		0,00	0,00			0,00	0,00	0,00	0,00	0,00	0,00	0,00	0,00	0,00	0,00			
	областной бюджет		0,00	0,00			0,00	0,00	0,00	0,00	0,00	0,00	0,00	0,00	0,00	0,00			
	местный бюджет		757,52	797,39			797,39	350,00	147,39	0,00	0,00	0,00	300,00	0,00	0,00	0,00			
18	Капитальный ремонт МБОУ СОШ № 21. Ремонт кровли, инженерных сетей, общестроительные работы, благоустройство, ограждения.	город Нижний Тагил, улица Некрасова, 1	832,46	876,27	2015	2017	876,27	0,00	0,00	0,00	355,15	0,00	521,12	0,00	0,00	0,00	0,00		
	Всего по объекту, в том числе:		832,46	876,27			876,27	0,00	0,00	0,00	355,15	0,00	521,12	0,00	0,00	0,00			
	федеральный бюджет		0,00	0,00			0,00	0,00	0,00	0,00	0,00	0,00	0,00	0,00	0,00	0,00			
	областной бюджет		0,00	0,00			0,00	0,00	0,00	0,00	0,00	0,00	0,00	0,00	0,00	0,00			
	местный бюджет		832,46	876,27			876,27	0,00	0,00	0,00	355,15	0,00	521,12	0,00	0,00	0,00			
19	Капитальный ремонт МБОУ СОШ № 23. Ремонт кровли, инженерных сетей, общестроительные работы, благоустройство, ограждения	город Нижний Тагил, улица Черных, 86	1 598,27	1 682,39	2015	2016	1 682,39	463,62	0,00	100,00	120,43	229,25	769,09	0,00	0,00	0,00	0,00		
	Всего по объекту, в том числе:		1 598,27	1 682,39			1 682,39	463,62	0,00	100,00	120,43	229,25	769,09	0,00	0,00	0,00			
	федеральный бюджет		0,00	0,00			0,00	0,00	0,00	0,00	0,00	0,00	0,00	0,00	0,00	0,00			
	областной бюджет		0,00	0,00			0,00	0,00	0,00	0,00	0,00	0,00	0,00	0,00	0,00	0,00			
	местный бюджет		1 598,27	1 682,39			1 682,39	463,62	0,00	100,00	120,43	229,25	769,09	0,00	0,00	0,00			
20	Капитальный ремонт МБОУ СОШ № 24. Ремонт кровли, инженерных сетей, общестроительные работы, благоустройство, ограждения	город Нижний Тагил, улица Сланцевая, 13а	663,61	698,54	2014	2017	698,54	401,90	0,00	0,00	0,00	296,64	0,00	0,00	0,00	0,00			
	Всего по объекту, в том числе:		663,61	698,54			698,54	401,90	0,00	0,00	0,00	296,64	0,00	0,00	0,00				
	федеральный бюджет		0,00	0,00			0,00	0,00	0,00	0,00	0,00	0,00	0,00	0,00	0,00				
	областной бюджет		0,00	0,00			0,00	0,00	0,00	0,00	0,00	0,00	0,00	0,00	0,00				
	местный бюджет		663,61	698,54			698,54	401,90	0,00	0,00	0,00	296,64	0,00	0,00	0,00				
21	Капитальный ремонт МБОУ СОШ № 25. Ремонт кровли, инженерных сетей, общестроительные работы, благоустройство, ограждения	город Нижний Тагил, улица Гагарина, 11	759,05	799,00	2014	2014	799,00	250,00	300,00	0,00	0,00	249,00	0,00	0,00	0,00	0,00			
	Всего по объекту, в том числе:		759,05	799,00			799,00	250,00	300,00	0,00	0,00	249,00	0,00	0,00	0,00				
	федеральный бюджет		0,00	0,00			0,00	0,00	0,00	0,00	0,00	0,00	0,00	0,00	0,00				
	областной бюджет		0,00	0,00			0,00	0,00	0,00	0,00	0,00	0,00	0,00	0,00	0,00				
	местный бюджет	759,05	799,00	799,00	250,00	300,00	0,00	0,00	249,00	0,00	0,00	0,00							
	Капитальный ремонт МБОУ СОШ № 25. Ремонт мягкой и шиферной кровли № 1	город Нижний Тагил, улица Гагарина, 11	219,27	230,81	2014	2014	230,81	230,81	0,00	0,00	0,00	0,00	0,00	0,00	0,00	0,00			
	Всего по объекту, в том числе:		219,27	230,81			230,81	230,81	0,00	0,00	0,00	0,00	0,00	0,00	0,00				
	федеральный бюджет		0,00	0,00			0,00	0,00	0,00	0,00	0,00	0,00	0,00	0,00	0,00				
	областной бюджет		21,93	23,08			23,08	23,08	0,00	0,00	0,00	0,00	0,00	0,00	0,00				
местный бюджет	197,34		207,73	207,73			207,73	0,00	0,00	0,00	0,00	0,00	0,00	0,00					
22	Капитальный ремонт МБОУ СОШ № 30. Ремонт кровли, инженерных сетей, общестроительные работы, благоустройство, ограждения	город Нижний Тагил, улица Верхняя Черепанова, 17а	332,50	350,00	2014	2020	350,00	100,00	100,00	0,00	0,00	0,00	150,00	0,00	0,00	0,00			
	Всего по объекту, в том числе:		332,50	350,00			350,00	100,00	100,00	0,00	0,00	0,00	150,00	0,00	0,00				
	федеральный бюджет		0,00	0,00			0,00	0,00	0,00	0,00	0,00	0,00	0,00	0,00	0,00				
	областной бюджет		0,00	0,00			0,00	0,00	0,00	0,00	0,00	0,00	0,00	0,00	0,00				
	местный бюджет		332,50	350,00			350,00	100,00	100,00	0,00	0,00	0,00	150,00	0,00	0,00				

23	Капитальный ремонт МБОУ СОШ № 32. Ремонт кровли, инженерных сетей, общестроительные работы, благоустройство, ограждения. Проведение неотложных аварийно-восстановительных работ по ремонту кровли МБОУ СОШ № 32 в рамках ликвидации последствий чрезвычайной ситуации в муниципальном образовании город Нижний Тагил	город Нижний Тагил, улица Карла Маркса, 67	1 899,12	1 999,08	2014	2014	1 999,08	200,00	0,00	1 100,00	99,08	0,00	600,00	0,00	0,00	0,00	0,00	0,00	
	Всего по объекту, в том числе:		1 899,12	1 999,08			1 999,08	200,00	0,00	1 100,00	99,08	0,00	600,00	0,00	0,00	0,00	0,00	0,00	0,00
	федеральный бюджет		0,00	0,00			0,00	0,00	0,00	0,00	0,00	0,00	0,00	0,00	0,00	0,00	0,00	0,00	0,00
	областной бюджет		0,00	0,00			0,00	0,00	0,00	0,00	0,00	0,00	0,00	0,00	0,00	0,00	0,00	0,00	0,00
	местный бюджет		1 899,12	1 999,08			1 999,08	200,00	0,00	1 100,00	99,08	0,00	600,00	0,00	0,00	0,00	0,00	0,00	0,00
24	Капитальный ремонт МБОУ СОШ № 33. Ремонт кровли, инженерных сетей, общестроительные работы, благоустройство, ограждения	город Нижний Тагил, улица Красноармейская, 107	830,38	874,08	2014	2016	874,08	50,00	0,00	50,00	0,00	0,00	774,08	0,00	0,00	0,00	0,00	0,00	
	Всего по объекту, в том числе:		830,38	874,08			874,08	50,00	0,00	50,00	0,00	0,00	774,08	0,00	0,00	0,00	0,00	0,00	
	федеральный бюджет		0,00	0,00			0,00	0,00	0,00	0,00	0,00	0,00	0,00	0,00	0,00	0,00	0,00	0,00	
	областной бюджет		0,00	0,00			0,00	0,00	0,00	0,00	0,00	0,00	0,00	0,00	0,00	0,00	0,00	0,00	
	местный бюджет		830,38	874,08			874,08	50,00	0,00	50,00	0,00	0,00	774,08	0,00	0,00	0,00	0,00	0,00	
25	Капитальный ремонт МБОУ НОШ № 34. Ремонт кровли, инженерных сетей, общестроительные работы, благоустройство, ограждения	город Нижний Тагил, улица Горняка, 25	675,53	711,08	2015	2015	711,08	0,00	0,00	0,00	0,00	0,00	711,08	0,00	0,00	0,00	0,00	0,00	
	Всего по объекту, в том числе:		675,53	711,08			711,08	0,00	0,00	0,00	0,00	711,08	0,00	0,00	0,00	0,00	0,00		
	федеральный бюджет		0,00	0,00			0,00	0,00	0,00	0,00	0,00	0,00	0,00	0,00	0,00	0,00	0,00		
	областной бюджет		0,00	0,00			0,00	0,00	0,00	0,00	0,00	0,00	0,00	0,00	0,00	0,00	0,00		
	местный бюджет		675,53	711,08			711,08	0,00	0,00	0,00	0,00	0,00	711,08	0,00	0,00	0,00	0,00		
26	Капитальный ремонт МБОУ СОШ № 35. ремонт кровли, инженерных сетей, общестроительные работы, благоустройство, ограждения	город Нижний Тагил, улица Патона, 7	522,50	550,00	2014	2014	550,00	150,00	0,00	0,00	0,00	400,00	0,0	0,00	0,00	0,00	0,00	0,00	
	Всего по объекту, в том числе:		522,50	550,00			550,00	150,00	0,00	0,00	0,00	400,00	0,0	0,00	0,00	0,00	0,00		
	федеральный бюджет		0,00	0,00			0,00	0,00	0,00	0,00	0,00	0,00	0,0	0,00	0,00	0,00	0,00		
	областной бюджет		0,00	0,00			0,00	0,00	0,00	0,00	0,00	0,00	0,0	0,00	0,00	0,00	0,00		
	местный бюджет		522,50	550,00			550,00	150,00	0,00	0,00	0,00	400,00	0,0	0,00	0,00	0,00	0,00		
27	Капитальный ремонт МБОУ СОШ № 36. Ремонт кровли, инженерных сетей, общестроительные работы, благоустройство, ограждения. Ремонт электропроводки	город Нижний Тагил, улица Зари, 32	1 531,17	1 611,76	2014	2017	1 611,76	200,00	167,76	400,00	0,00	0,00	844,00	0,00	0,00	0,00	0,00	0,00	
	Всего по объекту, в том числе:		1 531,17	1 611,76			1 611,76	200,00	167,76	400,00	0,00	0,00	844,00	0,00	0,00	0,00	0,00		
	федеральный бюджет		0,00	0,00			0,00	0,00	0,00	0,00	0,00	0,00	0,00	0,00	0,00	0,00	0,00		
	областной бюджет		47,81	50,33			50,33	0,00	50,33	0,00	0,00	0,00	0,00	0,00	0,00	0,00	0,00		
	местный бюджет		1 483,36	1 561,43			1 561,43	200,00	117,43	400,00	0,00	0,00	844,00	0,00	0,00	0,00	0,00		
28	Капитальный ремонт МБОУ СОШ № 38. Ремонт кровли, инженерных сетей, общестроительные работы, благоустройство, ограждения	город Нижний Тагил, улица Зари, 46 б	2 287,09	2 407,46	2014	2014	200,00	200,00	100,00	0,00	0,00	62,07	2 045,39	0,00	0,00	0,00	0,00	0,00	
	Всего по объекту, в том числе:		2 287,09	2 407,46			2 407,46	200,00	100,00	0,00	0,00	62,07	2 045,39	0,00	0,00	0,00	0,00		
	федеральный бюджет		0,00	0,00			0,00	0,00	0,00	0,00	0,00	0,00	0,00	0,00	0,00	0,00	0,00		
	областной бюджет		0,00	0,00			0,00	0,00	0,00	0,00	0,00	0,00	0,00	0,00	0,00	0,00	0,00		
	местный бюджет		2 287,09	2 407,46			2 407,46	200,00	100,00	0,00	0,00	62,07	2 045,39	0,00	0,00	0,00	0,00		
29	Капитальный ремонт МАОУ лицей № 39. Ремонт кровли, инженерных сетей, общестроительные работы, благоустройство, ограждения	город Нижний Тагил, улица Зари, 8	570,00	600,00	2014	2015	600,00	500,00	0,00	100,00	0,00	0,00	0,00	0,00	0,00	0,00	0,00	0,00	
	Всего по объекту, в том числе:		570,00	600,00			600,00	500,00	0,00	100,00	0,00	0,00	0,00	0,00	0,00	0,00			
	федеральный бюджет		0,00	0,00			0,00	0,00	0,00	0,00	0,00	0,00	0,00	0,00	0,00	0,00			
	областной бюджет		0,00	0,00			0,00	0,00	0,00	0,00	0,00	0,00	0,00	0,00	0,00	0,00			
	местный бюджет		570,00	600,00			600,00	500,00	0,00	100,00	0,00	0,00	0,00	0,00	0,00	0,00			
30	Капитальный ремонт МАОУ СОШ № 40. Ремонт кровли, инженерных сетей, общестроительные работы, благоустройство, ограждения	город Нижний Тагил, Октябрьский проспект, 16	1 442,79	1 518,72	2014	2017	1 518,72	250,00	150,00	0,00	570,80	0,00	547,92	0,00	0,00	0,00	0,00	0,00	
	Всего по объекту, в том числе:		1 442,79	1 518,72			1 518,72	250,00	150,00	0,00	570,80	0,00	547,92	0,00	0,00	0,00			
	федеральный бюджет		0,00	0,00			0,00	0,00	0,00	0,00	0,00	0,00	0,00	0,00	0,00	0,00			
	областной бюджет		0,00	0,00			0,00	0,00	0,00	0,00	0,00	0,00	0,00	0,00	0,00	0,00			
	местный бюджет		1 442,79	1 518,72			1 518,72	250,00	150,00	0,00	570,80	0,00	547,92	0,00	0,00	0,00			
31	Капитальный ремонт МБОУ СОШ № 41. Устройство кровли рулонной с утеплением. Дополнительные работы (ремонт кровли рулонной с утеплением)	город Нижний Тагил, улица Калинина, 2а	3 231,62	3 401,70	2014	2017	3 401,70	3 401,70	0,00	0,00	0,00	0,00	0,00	0,00	0,00	0,00	0,00	0,00	
	Всего по объекту, в том числе:		3 231,62	3 401,70			3 401,70	3 401,70	0,00	0,00	0,00	0,00	0,00	0,00	0,00	0,00			
	федеральный бюджет		0,00	0,00			0,00	0,00	0,00	0,00	0,00	0,00	0,00	0,00	0,00	0,00			
	областной бюджет		323,16	340,17			340,17	340,17	0,00	0,00	0,00	0,00	0,00	0,00	0,00	0,00			
	местный бюджет		2 908,45	3 061,53			3 061,53	3 061,53	0,00	0,00	0,00	0,00	0,00	0,00	0,00	0,00			
32	Капитальный ремонт МБОУ СОШ № 41. Ремонт кровли, инженерных сетей, общестроительные работы, благоустройство, ограждения. Проведение неотложных аварийно-восстановительных работ по ремонту кровли, по ремонту парапетов здания МБОУ СОШ № 41 в рамках ликвидации последствий чрезвычайной ситуации в муниципальном образовании город Нижний Тагил	город Нижний Тагил, улица Калинина, 2а	1 228,95	1 293,64	2014	2014	1 293,64	200,00	0,00	700,00	23,97	369,67	0,00	0,00	0,00	0,00	0,00	0,00	
	Всего по объекту, в том числе:		1 228,95	1 293,64			1 293,64	200,00	0,00	700,00	23,97	369,67	0,00	0,00	0,00	0,00			
	федеральный бюджет		0,00	0,00			0,00	0,00	0,00	0,00	0,00	0,00	0,00	0,00	0,00	0,00			
	областной бюджет		0,00	0,00			0,00	0,00	0,00	0,00	0,00	0,00	0,00	0,00	0,00	0,00			
	местный бюджет		1 228,95	1 293,64			1 293,64	200,00	0,00	700,00	23,97	369,67	0,00	0,00	0,00	0,00			

33	Капитальный ремонт МАОУ НОШ № 43. ремонт кровли, инженерных сетей, общестроительные работы, благоустройство ограждения	город Нижний Тагил, улица Зари, 30	227,74	239,73	2014	2020	239,73	0,00	0,00	0,00	0,00	0,00	239,73	0,00	0,00	0,00	0,00	0,00		
	Всего по объекту, в том числе:		227,74	239,73			239,73	0,00	0,00	0,00	0,00	0,00	0,00	239,73	0,00	0,00	0,00	0,00	0,00	0,00
	федеральный бюджет		0,00	0,00			0,00	0,00	0,00	0,00	0,00	0,00	0,00	0,00	0,00	0,00	0,00	0,00	0,00	0,00
	областной бюджет		0,00	0,00			0,00	0,00	0,00	0,00	0,00	0,00	0,00	0,00	0,00	0,00	0,00	0,00	0,00	0,00
	местный бюджет		227,74	239,73			239,73	0,00	0,00	0,00	0,00	0,00	0,00	239,73	0,00	0,00	0,00	0,00	0,00	0,00
34	Капитальный ремонт МБОУ СОШ № 44. Ремонт кровли, инженерных сетей, общестроительные работы, благоустройство, ограждения. Проведение неотложных аварийно-восстановительных работ по ремонту кровли в МБОУ СОШ № 44 в рамках ликвидации последствий чрезвычайной ситуации в муниципальном образовании город Нижний Тагил	город Нижний Тагил, улица Пархоменко, 13	822,16	865,43	2015	2015	865,43	0,00	0,00	121,78	357,85	385,80	0,00	0,00	0,00	0,00	0,00	0,00		
	Всего по объекту, в том числе:		822,16	865,43			865,43	0,00	0,00	121,78	357,85	385,80	0,00	0,00	0,00	0,00	0,00	0,00	0,00	
	федеральный бюджет		0,00	0,00			0,00	0,00	0,00	0,00	0,00	0,00	0,00	0,00	0,00	0,00	0,00	0,00	0,00	0,00
	областной бюджет		0,00	0,00			0,00	0,00	0,00	0,00	0,00	0,00	0,00	0,00	0,00	0,00	0,00	0,00	0,00	0,00
	местный бюджет		822,16	865,43			865,43	0,00	0,00	121,78	357,85	385,80	0,00	0,00	0,00	0,00	0,00	0,00	0,00	0,00
35	Капитальный ремонт МБОУ СОШ № 45. Ремонт кровли, инженерных сетей, общестроительные работы, благоустройство, ограждения.	город Нижний Тагил, улица Новострой, 11	63,03	66,34	2015	2018	66,34	0,00	0,00	0,00	0,00	0,00	66,34	0,00	0,00	0,00	0,00	0,00		
	Всего по объекту, в том числе:		63,03	66,34			66,34	0,00	0,00	0,00	0,00	0,00	66,34	0,00	0,00	0,00	0,00	0,00	0,00	
	федеральный бюджет		0,00	0,00			0,00	0,00	0,00	0,00	0,00	0,00	0,00	0,00	0,00	0,00	0,00	0,00	0,00	0,00
	областной бюджет		0,00	0,00			0,00	0,00	0,00	0,00	0,00	0,00	0,00	0,00	0,00	0,00	0,00	0,00	0,00	0,00
	местный бюджет		63,03	66,34			66,34	0,00	0,00	0,00	0,00	0,00	0,00	66,34	0,00	0,00	0,00	0,00	0,00	0,00
36	Капитальный ремонт МБОУ СОШ № 48. Ремонт кровли, инженерных сетей, общестроительные работы, благоустройство, ограждения	город Нижний Тагил, улица Радищева, 3	697,80	734,53	2014	2015	734,53	475,50	0,00	97,38	161,65	0,00	0,00	0,00	0,00	0,00	0,00	0,00		
	Всего по объекту, в том числе:		697,80	734,53			734,53	475,50	0,00	97,38	161,65	0,00	0,00	0,00	0,00	0,00	0,00	0,00	0,00	
	федеральный бюджет		0,00	0,00			0,00	0,00	0,00	0,00	0,00	0,00	0,00	0,00	0,00	0,00	0,00	0,00	0,00	0,00
	областной бюджет		0,00	0,00			0,00	0,00	0,00	0,00	0,00	0,00	0,00	0,00	0,00	0,00	0,00	0,00	0,00	0,00
	местный бюджет		697,80	734,53			734,53	475,50	0,00	97,38	161,65	0,00	0,00	0,00	0,00	0,00	0,00	0,00	0,00	0,00
37	Капитальный ремонт МБОУ СОШ № 49. Ремонт кровли, инженерных сетей, общестроительные работы, благоустройство, ограждения. Проведение неотложных аварийно-восстановительных работ по ремонту козырьков входной группы в МБОУ СОШ № 49 в рамках ликвидации последствий чрезвычайной ситуации в муниципальном образовании город Нижний Тагил	город Нижний Тагил, улица Гвардейская, 58	182,99	192,62	2014	2020	192,62	0,00	0,00	0,00	147,07	0,00	45,55	0,00	0,00	0,00	0,00	0,00		
	Всего по объекту, в том числе:		182,99	192,62			192,62	0,00	0,00	0,00	147,07	0,00	45,55	0,00	0,00	0,00	0,00	0,00	0,00	
	федеральный бюджет		0,00	0,00			0,00	0,00	0,00	0,00	0,00	0,00	0,00	0,00	0,00	0,00	0,00	0,00	0,00	0,00
	областной бюджет		0,00	0,00			0,00	0,00	0,00	0,00	0,00	0,00	0,00	0,00	0,00	0,00	0,00	0,00	0,00	0,00
	местный бюджет		182,99	192,62			192,62	0,00	0,00	0,00	147,07	0,00	45,55	0,00	0,00	0,00	0,00	0,00	0,00	0,00
38	Капитальный ремонт МБОУ СОШ № 50. ремонт кровли, инженерных сетей, общестроительные работы, благоустройство, ограждения	город Нижний Тагил, улица Фрунзе, 25а	1 365,66	1 437,53	2014	2017	1 437,53	50,00	0,00	50,00	84,80	0,00	1 252,73	0,00	0,00	0,00	0,00	0,00		
	Всего по объекту, в том числе:		1 365,66	1 437,53			1 437,53	50,00	0,00	50,00	84,80	0,00	1 252,73	0,00	0,00	0,00	0,00	0,00	0,00	
	федеральный бюджет		0,00	0,00			0,00	0,00	0,00	0,00	0,00	0,00	0,00	0,00	0,00	0,00	0,00	0,00	0,00	0,00
	областной бюджет		0,00	0,00			0,00	0,00	0,00	0,00	0,00	0,00	0,00	0,00	0,00	0,00	0,00	0,00	0,00	0,00
	местный бюджет		1 365,66	1 437,53			1 437,53	50,00	0,00	50,00	84,80	0,00	1 252,73	0,00	0,00	0,00	0,00	0,00	0,00	0,00
39	Капитальный ремонт МБОУ лицей. Ремонт кровли, инженерных сетей, общестроительные работы, благоустройство, ограждения. Проведение неотложных аварийно-восстановительных работ по ремонту кровли, по восстановлению слухового окна на кровле в МБОУ лицей в рамках ликвидации последствий чрезвычайной ситуации в муниципальном образовании город Нижний Тагил	город Нижний Тагил, улица Энтузиастов, 15	383,79	403,99	2015	2018	403,99	0,00	0,00	300,00	103,99	0,00	0,00	0,00	0,00	0,00	0,00	0,00		
	Всего по объекту, в том числе:		383,79	403,99			403,99	0,00	0,00	300,00	103,99	0,00	0,00	0,00	0,00	0,00	0,00	0,00	0,00	
	федеральный бюджет		0,00	0,00			0,00	0,00	0,00	0,00	0,00	0,00	0,00	0,00	0,00	0,00	0,00	0,00	0,00	0,00
	областной бюджет		0,00	0,00			0,00	0,00	0,00	0,00	0,00	0,00	0,00	0,00	0,00	0,00	0,00	0,00	0,00	0,00
	местный бюджет		383,79	403,99			403,99	0,00	0,00	300,00	103,99	0,00	0,00	0,00	0,00	0,00	0,00	0,00	0,00	0,00
40	Капитальный ремонт МБОУ СОШ № 55. Ремонт кровли, инженерных сетей, общестроительные работы, благоустройство ограждения	город Нижний Тагил, улица Парковая, 13	1 086,03	1 143,19	2015	2017	1 143,19	0,00	744,23	0,00	0,00	0,00	398,96	0,00	0,00	0,00	0,00	0,00		
	Всего по объекту, в том числе:		1 086,03	1 143,19			1 143,19	0,00	744,23	0,00	0,00	0,00	398,96	0,00	0,00	0,00	0,00	0,00	0,00	
	федеральный бюджет		0,00	0,00			0,00	0,00	0,00	0,00	0,00	0,00	0,00	0,00	0,00	0,00	0,00	0,00	0,00	0,00
	областной бюджет		0,00	0,00			0,00	0,00	0,00	0,00	0,00	0,00	0,00	0,00	0,00	0,00	0,00	0,00	0,00	0,00
	местный бюджет		1 086,03	1 143,19			1 143,19	0,00	744,23	0,00	0,00	0,00	398,96	0,00	0,00	0,00	0,00	0,00	0,00	0,00
41	Капитальный ремонт МБОУ СОШ № 56. Ремонт кровли, инженерных сетей, общестроительные работы, благоустройство, ограждения	город Нижний Тагил, улица Гвардейская, 20	0,00	0,00	2014	2015	0,00	0,00	0,00	0,00	0,00	0,00	0,00	0,00	0,00	0,00	0,00	0,00		
	Всего по объекту, в том числе:		0,00	0,00			0,00	0,00	0,00	0,00	0,00	0,00	0,00	0,00	0,00	0,00	0,00	0,00	0,00	
	федеральный бюджет		0,00	0,00			0,00	0,00	0,00	0,00	0,00	0,00	0,00	0,00	0,00	0,00	0,00	0,00	0,00	0,00
	областной бюджет		0,00	0,00			0,00	0,00	0,00	0,00	0,00	0,00	0,00	0,00	0,00	0,00	0,00	0,00	0,00	0,00
	местный бюджет		0,00	0,00			0,00	0,00	0,00	0,00	0,00	0,00	0,00	0,00	0,00	0,00	0,00	0,00	0,00	0,00
42	Капитальный ремонт МБОУ СОШ № 58. Ремонт кровли, инженерных сетей, общестроительные работы, благоустройство, ограждения	город Нижний Тагил, улица Пархоменко, 109	120,53	126,87	2015	2017	126,87	0,00	0,00	0,00	0,00	126,87	0,0	0,00	0,00	0,00	0,00	0,00		
	Всего по объекту, в том числе:		120,53	126,87			126,87	0,00	0,00	0,00	0,00	126,87	0,0	0,00	0,00	0,00	0,00	0,00	0,00	
	федеральный бюджет		0,00	0,00			0,00	0,00	0,00	0,00	0,00	0,00	0,0	0,00	0,00	0,00	0,00	0,00	0,00	
	областной бюджет		0,00	0,00			0,00	0,00	0,00	0,00	0,00	0,00	0,0	0,00	0,00	0,00	0,00	0,00	0,00	
	местный бюджет		120,53	126,87			126,87	0,00	0,00	0,00	0,00	126,87	0,0	0,00	0,00	0,00	0,00	0,00	0,00	

10.	Капитальный ремонт МАДОУ «Радость». Ремонт кровли, инженерных сетей, общестроительные работы, благоустройство ограждения. Проведение неотложных аварийно-восстановительных работ по ремонту кровли д/с № 99, 107, 129, по ремонту ограждения д/с № 168, в рамках ликвидации последствий чрезвычайной ситуации в муниципальном образовании город Нижний Тагил	город Нижний Тагил, улица Карла Маркса, 73/8	12 497,96	13 155,74	2014	2014	13 155,74	5 433,40	1 698,76	909,00	596,38	993,34	3 524,9	0,00	0,00	0,00	0,00	0,00	
			12 497,96	13 155,74			13 155,74	5 433,40	1 698,76	909,00	596,38	993,34	3 524,9	0,00	0,00	0,00	0,00	0,00	0,00
			0,00	0,00			0,00	0,00	0,00	0,00	0,00	0,00	0,00	0,00	0,00	0,00	0,00	0,00	0,00
			0,00	0,00			0,00	0,00	0,00	0,00	0,00	0,00	0,00	0,00	0,00	0,00	0,00	0,00	0,00
			12 497,96	13 155,74			13 155,74	5 433,40	1 698,76	909,00	596,38	993,34	3 524,9	0,00	0,00	0,00	0,00	0,00	0,00
11.	УПРО (нераспределенные средства)	город Нижний Тагил, проспект Ленина, 31	552,87	581,97	2014	2014	581,97	29,00	0,00	0,00	1,85	0,07	551,1	0,00	0,00	0,00	0,00	0,00	
			552,87	581,97			581,97	29,00	0,00	0,00	1,85	0,07	551,1	0,00	0,00	0,00	0,00		
			0,00	0,00			0,00	0,00	0,00	0,00	0,00	0,00	0,00	0,00	0,00	0,00	0,00		
			0,00	0,00			0,00	0,00	0,00	0,00	0,00	0,00	0,00	0,00	0,00	0,00	0,00		
			552,87	581,97			581,97	29,00	0,00	0,00	1,85	0,07	551,1	0,00	0,00	0,00	0,00	0,00	
Всего по ДОУ, в том числе:			53 247,20	56 049,69			56 049,69	24 337,89	5 834,51	3 518,55	4 530,34	3 060,20	14 768,2	0,00	0,00	0,00	0,00		
федеральный бюджет			0,00	0,00			0,00	0,00	0,00	0,00	0,00	0,00	0,00	0,00	0,00	0,00			
областной бюджет			0,00	0,00			0,00	0,00	0,00	0,00	0,00	0,00	0,00	0,00	0,00	0,00			
местный бюджет			53 247,20	56 049,69			56 049,69	24 337,89	5 834,51	3 518,55	4 530,34	3 060,20	14 768,2	0,00	0,00	0,00	0,00		
1.	Капитальный ремонт МАУ ДО ГорСЮН. Ремонт кровли, инженерных сетей, общестроительные работы, благоустройство, ограждения	город Нижний Тагил, улица Пархоменко, 18	700,91	737,80	2014	2017	737,80	0,00	0,00	0,00	400,00	0,00	337,80	0,00	0,00	0,00	0,00	0,00	
			700,91	737,80			737,80	0,00	0,00	0,00	400,00	0,00	337,80	0,00	0,00	0,00	0,00		
			0,00	0,00			0,00	0,00	0,00	0,00	0,00	0,00	0,00	0,00	0,00	0,00	0,00		
			0,00	0,00			0,00	0,00	0,00	0,00	0,00	0,00	0,00	0,00	0,00	0,00	0,00		
			700,91	737,80			737,80	0,00	0,00	0,00	400,00	0,00	337,80	0,00	0,00	0,00	0,00		
2.	Капитальный ремонт МБУ ДО ГДДЮТ. Ремонт кровли, инженерных сетей, общестроительные работы, благоустройство ограждения. Проведение неотложных аварийно-восстановительных работ по ремонту мягкой кровли в рамках ликвидации последствий чрезвычайной ситуации в муниципальном образовании город Нижний Тагил	город Нижний Тагил, улица Красногвардейская, 15	4 902,38	5 160,40	2014	2014	5 160,40	4 956,29	0,00	0,00	28,50	86,59	89,03	0,00	0,00	0,00	0,00	0,00	
			4 902,38	5 160,40			5 160,40	4 956,29	0,00	0,00	28,50	86,59	89,03	0,00	0,00	0,00	0,00		
			0,00	0,00			0,00	0,00	0,00	0,00	0,00	0,00	0,00	0,00	0,00	0,00	0,00		
			0,00	0,00			0,00	0,00	0,00	0,00	0,00	0,00	0,00	0,00	0,00	0,00	0,00		
			4 902,38	5 160,40			5 160,40	4 956,29	0,00	0,00	28,50	86,59	89,03	0,00	0,00	0,00	0,00		
3.	Капитальный ремонт МБУ ДО ДЮЦ «Радуга». Ремонт кровли, инженерных сетей, общестроительные работы, благоустройство ограждения	город Нижний Тагил, Черноисточинское шоссе, 3	290,90	306,21	2014	2017	306,21	100,00	0,00	91,20	97,64	17,36	0,0	0,00	0,00	0,00	0,00	0,00	
			290,90	306,21			306,21	100,00	0,00	91,20	97,64	17,36	0,0	0,00	0,00	0,00	0,00		
			0,00	0,00			0,00	0,00	0,00	0,00	0,00	0,00	0,00	0,00	0,00	0,00	0,00		
			0,00	0,00			0,00	0,00	0,00	0,00	0,00	0,00	0,00	0,00	0,00	0,00	0,00		
			290,90	306,21			306,21	100,00	0,00	91,20	97,64	17,36	0,0	0,00	0,00	0,00	0,00		
4.	Капитальный ремонт МБУ ДО ДЮЦ «Фантазия». Ремонт кровли, инженерных сетей, общестроительные работы, благоустройство, ограждения	город Нижний Тагил, улица Басова, 9	940,53	990,03	2014	2016	990,03	820,32	169,71	0,00	0,00	0,00	0,0	0,00	0,00	0,00	0,00	0,00	
			940,53	990,03			990,03	820,32	169,71	0,00	0,00	0,00	0,0	0,00	0,00	0,00	0,00		
			0,00	0,00			0,00	0,00	0,00	0,00	0,00	0,00	0,00	0,00	0,00	0,00	0,00		
			0,00	0,00			0,00	0,00	0,00	0,00	0,00	0,00	0,00	0,00	0,00	0,00	0,00		
			940,53	990,03			990,03	820,32	169,71	0,00	0,00	0,00	0,00	0,00	0,00	0,00	0,00		
5.	Капитальный ремонт МАУ ДО ДДДЮТ. Ремонт кровли, инженерных сетей, общестроительные работы, благоустройство ограждения	город Нижний Тагил, улица Коминтерна, 41	324,61	341,70	2015	2015	341,70	0,00	0,00	0,00	0,00	191,70	150,0	0,00	0,00	0,00	0,00	0,00	
			324,61	341,70			341,70	0,00	0,00	0,00	191,70	150,0	0,00	0,00	0,00	0,00			
			0,00	0,00			0,00	0,00	0,00	0,00	0,00	0,00	0,00	0,00	0,00	0,00			
			0,00	0,00			0,00	0,00	0,00	0,00	0,00	0,00	0,00	0,00	0,00	0,00			
			324,61	341,70			341,70	0,00	0,00	0,00	191,70	150,0	0,00	0,00	0,00	0,00			
6.	Капитальный ремонт МБУ ДО ТДТ. Ремонт кровли, инженерных сетей, общестроительные работы, благоустройство, ограждения	город Нижний Тагил, улица Черноморская, 98	566,90	596,73	2014	2014	596,73	56,30	0,00	0,00	0,00	0,00	540,4	0,00	0,00	0,00	0,00	0,00	
			566,90	596,73			596,73	56,30	0,00	0,00	0,00	540,4	0,00	0,00	0,00	0,00			
			0,00	0,00			0,00	0,00	0,00	0,00	0,00	0,00	0,00	0,00	0,00	0,00			
			0,00	0,00			0,00	0,00	0,00	0,00	0,00	0,00	0,00	0,00	0,00	0,00			
			566,90	596,73			596,73	56,30	0,00	0,00	0,00	540,4	0,00	0,00	0,00	0,00			
7.	Капитальный ремонт МБУ ДО ГорСЮТ. Ремонт кровли, инженерных сетей, общестроительные работы, благоустройство ограждения. Проведение неотложных аварийно-восстановительных работ по ремонту помещения в рамках ликвидации последствий чрезвычайной ситуации в муниципальном образовании город Нижний Тагил	город Нижний Тагил, улица Октябрьской революции, 7	322,91	339,91	2014	2015	339,91	0,00	0,00	0,00	247,95	0,00	91,96	0,00	0,00	0,00	0,00	0,00	
			322,91	339,91			339,91	0,00	0,00	247,95	0,00	91,96	0,00	0,00	0,00	0,00			
			0,00	0,00			0,00	0,00	0,00	0,00	0,00	0,00	0,00	0,00	0,00	0,00			
			0,00	0,00			0,00	0,00	0,00	0,00	0,00	0,00	0,00	0,00	0,00	0,00			
			322,91	339,91			339,91	0,00	0,00	247,95	0,00	91,96	0,00	0,00	0,00	0,00			

8	Капитальный ремонт МБУ ДО СКОТ № 2. Ремонт кровли, инженерных сетей, общестроительные работы, благоустройство ограждения	город Нижний Тагил, улица Зари, 6	799,42	841,49	2014	2015	841,49	280,00	300,00	261,49	0,00	0,00	0,00	0,00	0,00	0,00	0,00	0,00		
	Всего по объекту, в том числе:		799,42	841,49			841,49	280,00	300,00	261,49	0,00	0,00	0,00	0,00	0,00	0,00	0,00	0,00	0,00	0,00
	федеральный бюджет		0,00	0,00			0,00	0,00	0,00	0,00	0,00	0,00	0,00	0,00	0,00	0,00	0,00	0,00	0,00	0,00
	областной бюджет		0,00	0,00			0,00	0,00	0,00	0,00	0,00	0,00	0,00	0,00	0,00	0,00	0,00	0,00	0,00	0,00
	местный бюджет		799,42	841,49			841,49	280,00	300,00	261,49	0,00	0,00	0,00	0,00	0,00	0,00	0,00	0,00		
9	Капитальный ремонт МБУ ДО ЦДТ «Вьюский». Ремонт кровли, инженерных сетей, общестроительные работы, благоустройство ограждения	город Нижний Тагил, улица Верхняя Черепанова, 50	190,00	200,00	2014	2015	200,00	100,00	0,00	100,00	0,00	0,00	0,00	0,00	0,00	0,00	0,00	0,00		
	Всего по объекту, в том числе:		190,00	200,00			200,00	100,00	0,00	100,00	0,00	0,00	0,00	0,00	0,00	0,00	0,00	0,00	0,00	
	федеральный бюджет		0,00	0,00			0,00	0,00	0,00	0,00	0,00	0,00	0,00	0,00	0,00	0,00	0,00	0,00	0,00	0,00
	областной бюджет		0,00	0,00			0,00	0,00	0,00	0,00	0,00	0,00	0,00	0,00	0,00	0,00	0,00	0,00	0,00	0,00
	местный бюджет		190,00	200,00			200,00	100,00	0,00	100,00	0,00	0,00	0,00	0,00	0,00	0,00	0,00	0,00		
10	Капитальный ремонт МБУ ДО ХЭШ. Ремонт кровли, инженерных сетей, общестроительные работы, благоустройство ограждения	город Нижний Тагил, улица Островского, 9	0,00	0,00	2014	2015	0,00	0,00	0,00	0,00	0,00	0,00	0,00	0,00	0,00	0,00	0,00	0,00		
	Всего по объекту, в том числе:		0,00	0,00			0,00	0,00	0,00	0,00	0,00	0,00	0,00	0,00	0,00	0,00	0,00	0,00	0,00	
	федеральный бюджет		0,00	0,00			0,00	0,00	0,00	0,00	0,00	0,00	0,00	0,00	0,00	0,00	0,00	0,00	0,00	0,00
	областной бюджет		0,00	0,00			0,00	0,00	0,00	0,00	0,00	0,00	0,00	0,00	0,00	0,00	0,00	0,00	0,00	0,00
	местный бюджет		0,00	0,00			0,00	0,00	0,00	0,00	0,00	0,00	0,00	0,00	0,00	0,00	0,00	0,00		
11	Капитальный ремонт МБУ ДО ДДТ Ленинского района. Ремонт кровли, инженерных сетей, общестроительные работы, благоустройство ограждения	город Нижний Тагил, улица Космонавтов, 12	1 392,83	1 466,14	2014	2014	1 466,14	250,00	0,00	0,00	0,00	0,00	1 216,1	0,00	0,00	0,00	0,00	0,00		
	Всего по объекту, в том числе:		1 392,83	1 466,14			1 466,14	250,00	0,00	0,00	0,00	0,00	1 216,1	0,00	0,00	0,00	0,00	0,00	0,00	
	федеральный бюджет		0,00	0,00			0,00	0,00	0,00	0,00	0,00	0,00	0,0	0,00	0,00	0,00	0,00	0,00	0,00	
	областной бюджет		0,00	0,00			0,00	0,00	0,00	0,00	0,00	0,00	0,0	0,00	0,00	0,00	0,00	0,00	0,00	
	местный бюджет		1 392,83	1 466,14			1 466,14	250,00	0,00	0,00	0,00	1 216,1	0,00	0,00	0,00	0,00	0,00	0,00		
12	Капитальный ремонт МБУ ДО ДЮЦ «Меридиан». Ремонт кровли, инженерных сетей, общестроительные работы, благоустройство ограждения	город Нижний Тагил, проспект Мира, 18	224,15	235,95	2014	2014	235,95	170,00	0,00	48,20	0,00	17,75	0,0	0,00	0,00	0,00	0,00	0,00		
	Всего по объекту, в том числе:		224,15	235,95			235,95	170,00	0,00	48,20	0,00	17,75	0,0	0,00	0,00	0,00	0,00	0,00	0,00	
	федеральный бюджет		0,00	0,00			0,00	0,00	0,00	0,00	0,00	0,00	0,0	0,00	0,00	0,00	0,00	0,00	0,00	
	областной бюджет		0,00	0,00			0,00	0,00	0,00	0,00	0,00	0,00	0,0	0,00	0,00	0,00	0,00	0,00	0,00	
	местный бюджет		224,15	235,95			235,95	170,00	0,00	48,20	0,00	17,75	0,0	0,00	0,00	0,00	0,00	0,00		
13	Капитальный ремонт МБУ ДО ДЮСАШ «Разведчик». Ремонт кровли, инженерных сетей, общестроительные работы, благоустройство ограждения	город Нижний Тагил, улица Аганичева, 24	346,53	364,77	2014	2014	364,77	0,00	70,15	200,00	94,62	0,00	0,00	0,00	0,00	0,00	0,00	0,00		
	Всего по объекту, в том числе:		346,53	364,77			364,77	0,00	70,15	200,00	94,62	0,00	0,00	0,00	0,00	0,00	0,00	0,00	0,00	
	федеральный бюджет		0,00	0,00			0,00	0,00	0,00	0,00	0,00	0,00	0,00	0,00	0,00	0,00	0,00	0,00	0,00	
	областной бюджет		0,00	0,00			0,00	0,00	0,00	0,00	0,00	0,00	0,00	0,00	0,00	0,00	0,00	0,00	0,00	
	местный бюджет		346,53	364,77			364,77	0,00	70,15	200,00	94,62	0,00	0,00	0,00	0,00	0,00	0,00	0,00		
14	Капитальный ремонт МБУ ДО ГорСКОТур. Ремонт кровли, инженерных сетей, общестроительные работы, благоустройство ограждения	город Нижний Тагил, улица Челюскинцев, 61	893,63	940,67	2014	2014	940,67	358,99	161,80	100,00	99,88	0,00	220,00	0,00	0,00	0,00	0,00	0,00		
	Всего по объекту, в том числе:		893,63	940,67			940,67	358,99	161,80	100,00	99,88	0,00	220,00	0,00	0,00	0,00	0,00	0,00	0,00	
	федеральный бюджет		0,00	0,00			0,00	0,00	0,00	0,00	0,00	0,00	0,00	0,00	0,00	0,00	0,00	0,00	0,00	
	областной бюджет		0,00	0,00			0,00	0,00	0,00	0,00	0,00	0,00	0,00	0,00	0,00	0,00	0,00	0,00	0,00	
	местный бюджет		893,63	940,67			940,67	358,99	161,80	100,00	99,88	0,00	220,00	0,00	0,00	0,00	0,00	0,00		
15	Капитальный ремонт МБУ ДО ДЮЦ «Мир». Ремонт кровли, инженерных сетей, общестроительные работы, благоустройство ограждения. Проведение неотложных аварийно-восстановительных работ по ремонту кровли МБУ ДО ДЮЦ «Мир» в рамках ликвидации последствий чрезвычайной ситуации в муниципальном образовании город Нижний Тагил	город Нижний Тагил, улица Аганичева, 26	826,42	869,91			869,91	0,00	450,00	250,00	99,91	0,00	70,00	0,00	0,00	0,00	0,00	0,00		
	Всего по объекту, в том числе:		826,42	869,91			869,91	0,00	450,00	250,00	99,91	0,00	70,00	0,00	0,00	0,00	0,00	0,00	0,00	
	федеральный бюджет		0,00	0,00			0,00	0,00	0,00	0,00	0,00	0,00	0,00	0,00	0,00	0,00	0,00	0,00	0,00	
	областной бюджет		0,00	0,00			0,00	0,00	0,00	0,00	0,00	0,00	0,00	0,00	0,00	0,00	0,00	0,00	0,00	
	местный бюджет		826,42	869,91			869,91	0,00	450,00	250,00	99,91	0,00	70,00	0,00	0,00	0,00	0,00	0,00		
16	Капитальный ремонт МБУ ДО ДЮСАШ «Мечта». Ремонт кровли, инженерных сетей, общестроительные работы, благоустройство ограждения	город Нижний Тагил, улица Лебяжинская, 15	41,04	43,20	2015	2015	43,20	0,00	43,20	0,00	0,00	0,00	0,0	0,00	0,00	0,00	0,00	0,00		
	Всего по объекту, в том числе:		41,04	43,20			43,20	0,00	43,20	0,00	0,00	0,00	0,0	0,00	0,00	0,00	0,00	0,00	0,00	
	федеральный бюджет		0,00	0,00			0,00	0,00	0,00	0,00	0,00	0,00	0,0	0,00	0,00	0,00	0,00	0,00	0,00	
	областной бюджет		0,00	0,00			0,00	0,00	0,00	0,00	0,00	0,00	0,0	0,00	0,00	0,00	0,00	0,00	0,00	
	местный бюджет		41,04	43,20			43,20	0,00	43,20	0,00	0,00	0,0	0,00	0,00	0,00	0,00	0,00			
17	УПРО (нераспределенные средства между учреждениями)	город Нижний Тагил, проспект Ленина, 31	190,09	200,10	2015	2016	200,10	0,00	0,00	0,00	0,10	0,00	200,0	0,00	0,00	0,00	0,00	0,00		
	Всего по объекту, в том числе:		190,09	200,10			200,10	0,00	0,00	0,00	0,10	0,00	200,0	0,00	0,00	0,00	0,00	0,00		
	федеральный бюджет		0,00	0,00			0,00	0,00	0,00	0,00	0,00	0,00	0,0	0,00	0,00	0,00	0,00	0,00		
	областной бюджет		0,00	0,00			0,00	0,00	0,00	0,00	0,00	0,00	0,0	0,00	0,00	0,00	0,00	0,00		
	местный бюджет		190,09	200,10			200,10	0,00	0,00	0,00	0,10	0,00	200,0	0,00	0,00	0,00	0,00			
Всего по УДО, в том числе:			12 953,25	13 635,00			13 635,00	7 091,90	1 194,85	1 050,89	1 068,60	313,40	2 915,4	0,0	0,0	0,0	0,0			
федеральный бюджет			0,00	0,00			0,00	0,00	0,00	0,00	0,00	0,0	0,00	0,00	0,00	0,00				
областной бюджет			0,00	0,00			0,00	0,00	0,00	0,00	0,00	0,0	0,00	0,00	0,00	0,00				
местный бюджет			12 953,25	13 635,00			13 635,00	7 091,90	1 194,85	1 050,89	1 068,60	313,40	2 915,4	0,00	0,00	0,00	0,00			
Всего по ОУ, ДОУ, УДО, в том числе:			273 203,67	287 582,81			287 582,81	59 804,96	24 092,52	11 307,78	11 894,63	7 498,29	48 258,1	13 987,5	0,00	0,00	54 283,80			
федеральный бюджет			0,00	0,00			0,00	0,00	0,00	0,00	0,00	0,0	0,00	0,00	0,00	0,00				
областной бюджет			18 348,98	5 220,80			5 220,80	1 356,00	3 864,80	0,00	0,00	0,0	0,00	0,00	0,00	0,00				
местный бюджет			314 038,23	282 362,01			282 362,01	58 448,96	20 227,72	11 307,78	11 894,63	7 498,29	48 258,1	13 987,5	0,00	0,00				

61	Разработка ПСД, проверка достоверности определения сметной стоимости, проведение изыскательских работ и техническое обследование МБУ ДО ГДДЮТ	город Нижний Тагил, улица Красногвардейская, 15	1 199,00	1 262,10	2014	2014	1 262,10	848,10	0,00	0,00	0,00	165,00	249,0	0,00	0,00	0,00	0,00	0,00	
	Всего по объекту, в том числе:		1 199,00	1 262,10			1 262,10	848,10	0,00	0,00	0,00	165,00	249,0	0,00	0,00	0,00	0,00	0,00	0,00
	федеральный бюджет		0,00	0,00			0,00	0,00	0,00	0,00	0,00	0,00	0,0	0,00	0,00	0,00	0,00	0,00	0,00
	областной бюджет		0,00	0,00			0,00	0,00	0,00	0,00	0,00	0,00	0,0	0,00	0,00	0,00	0,00	0,00	0,00
	местный бюджет		1 199,00	1 262,10			1 262,10	848,10	0,00	0,00	0,00	165,00	249,0	0,00	0,00	0,00	0,00	0,00	0,00
62	Разработка ПСД, проверка достоверности определения сметной стоимости, проведение изыскательских работ и техническое обследование МАУ ДО ГорСЮН	город Нижний Тагил, улица Пархоменко, 18	48,67	51,23	2014	2020	51,23	0,00	0,00	0,00	0,00	0,00	51,23	0,00	0,00	0,00	0,00	0,00	
	Всего по объекту, в том числе:		48,67	51,23			51,23	0,00	0,00	0,00	0,00	0,00	51,23	0,00	0,00	0,00	0,00		
	федеральный бюджет		0,00	0,00			0,00	0,00	0,00	0,00	0,00	0,00	0,00	0,00	0,00	0,00	0,00		
	областной бюджет		0,00	0,00			0,00	0,00	0,00	0,00	0,00	0,00	0,00	0,00	0,00	0,00	0,00		
	местный бюджет		48,67	51,23			51,23	0,00	0,00	0,00	0,00	0,00	51,23	0,00	0,00	0,00	0,00		
63	Разработка ПСД, проверка достоверности определения сметной стоимости, проведение изыскательских работ и техническое обследование МАУ ДО ДДДЮТ	город Нижний Тагил, улица Коминтерна, 41	346,29	368,39	2014	2020	368,39	0,00	0,00	0,00	0,00	0,00	368,39	0,00	0,00	0,00	0,00	0,00	
	Всего по объекту, в том числе:		346,29	368,39			368,39	0,00	0,00	0,00	0,00	0,00	368,39	0,00	0,00	0,00	0,00		
	федеральный бюджет		0,00	0,00			0,00	0,00	0,00	0,00	0,00	0,00	0,00	0,00	0,00	0,00	0,00		
	областной бюджет		0,00	0,00			0,00	0,00	0,00	0,00	0,00	0,00	0,00	0,00	0,00	0,00	0,00		
	местный бюджет		346,29	368,39			368,39	0,00	0,00	0,00	0,00	0,00	368,39	0,00	0,00	0,00	0,00		
64	Разработка ПСД, проверка достоверности определения сметной стоимости, проведение изыскательских работ и техническое обследование МБУ ДО ГОРСЮТ	город Нижний Тагил, улица Октябрьской революции, 7	0,00	0,00	2014	2020	0,00	0,00	0,00	0,00	0,00	0,00	0,00	0,00	0,00	0,00	0,00	0,00	
	Всего по объекту, в том числе:		0,00	0,00			0,00	0,00	0,00	0,00	0,00	0,00	0,00	0,00	0,00	0,00			
	федеральный бюджет		0,00	0,00			0,00	0,00	0,00	0,00	0,00	0,00	0,00	0,00	0,00	0,00			
	областной бюджет		0,00	0,00			0,00	0,00	0,00	0,00	0,00	0,00	0,00	0,00	0,00	0,00			
	местный бюджет		0,00	0,00			0,00	0,00	0,00	0,00	0,00	0,00	0,00	0,00	0,00	0,00			
65	Разработка ПСД, проверка достоверности определения сметной стоимости, проведение изыскательских работ и техническое обследование МБУ ДО ГорСЮТур	город Нижний Тагил, улица Челюскинцев, 61	148,33	157,80	2014	2020	157,80	0,00	0,00	138,30	0,00	0,00	19,5	0,00	0,00	0,00	0,00	0,00	
	Всего по объекту, в том числе:		148,33	157,80			157,80	0,00	0,00	138,30	0,00	0,00	19,5	0,00	0,00	0,00	0,00		
	федеральный бюджет		0,00	0,00			0,00	0,00	0,00	0,00	0,00	0,0	0,00	0,00	0,00	0,00			
	областной бюджет		0,00	0,00			0,00	0,00	0,00	0,00	0,00	0,0	0,00	0,00	0,00	0,00			
	местный бюджет		148,33	157,80			157,80	0,00	0,00	138,30	0,00	0,00	19,5	0,00	0,00	0,00			
67	УПРО (нераспределенные средства между учреждениями)	город Нижний Тагил, проспект Ленина, 31	33,19	35,31	2014	2020	35,31	0,00	0,00	0,00	0,15	0,10	35,1	0,00	0,00	0,00	0,00	0,00	
	Всего по объекту, в том числе:		33,19	35,31			35,31	0,00	0,00	0,00	0,15	0,10	35,1	0,00	0,00	0,00	0,00		
	федеральный бюджет		0,00	0,00			0,00	0,00	0,00	0,00	0,00	0,0	0,00	0,00	0,00	0,00			
	областной бюджет		0,00	0,00			0,00	0,00	0,00	0,00	0,00	0,0	0,00	0,00	0,00	0,00			
	местный бюджет		33,19	35,31			35,31	0,00	0,00	0,00	0,15	0,10	35,1	0,00	0,00	0,00			
Всего по объектам, в том числе:			23 757,69	25 274,14			25 274,14	5 843,07	478,88	718,59	837,60	685,10	2 643,9	8 000,00	0,00	0,00	2 974,00	3 093,00	
федеральный бюджет			0,00	0,00			0,00	0,00	0,00	0,00	0,00	0,0	0,00	0,00	0,00	0,00	0,00		
областной бюджет			0,00	0,00			0,00	0,00	0,00	0,00	0,00	0,0	0,00	0,00	0,00	0,00	0,00		
местный бюджет			23 757,69	25 274,14			25 274,14	5 843,07	478,88	718,59	837,60	685,10	2 643,9	8 000,00	0,00	0,00	2 974,00	3 093,00	

ПРИЛОЖЕНИЕ № 12

к постановлению Администрации города от 13.01.2020 № 10-ПА

ПРИЛОЖЕНИЕ № 4

к муниципальной программе «Развитие системы образования в городе Нижний Тагил до 2024 года»

Перечень объектов на разработку проектно-сметной документации, проведение изыскательских работ и обследования, проведение капитальных ремонтных работ, приведение в соответствие с требованиями пожарной безопасности и санитарного законодательства зданий и сооружений муниципальных загородных оздоровительных организаций

№ строки	Наименование объекта капитального ремонта/источники расходов на финансирование объекта капитального строительства	Адрес объекта капитального ремонта	Сметная стоимость объекта, тыс. руб.		Сроки ремонта (проектно-сметных работ, экспертизы проектно-сметной документации)		Объемы финансирования, тыс. руб.											
			в текущих ценах (на момент составления проектно-сметной документации)	в ценах соответствующих лет реализации проекта	начало	ввод (завершение)	всего	первый год 2014	второй год 2015	третий год 2016	четвертый год 2017	пятый год 2018	шестой год 2019	седьмой год 2020	восьмой год 2021	девятый год 2022	десятый год 2023	одиннадцатый год 2024
1	2	3	4	5	6	7	8	9	10	11	12	13	14	15	16	17	18	19
ПОДПРОГРАММА № 6 «Укрепление и развитие материально-технической базы образовательных организаций»																		
Капитальный ремонт, приведение в соответствие с требованиями пожарной безопасности и санитарного законодательства зданий и сооружений муниципальных загородных оздоровительных организаций, всего, в том числе:																		
1.	Капитальный ремонт, приведение в соответствие с требованиями пожарной безопасности и санитарного законодательства зданий и сооружений в МАУ ДОК «Звездный»:		16 578,83	17 451,40	2014	2020	17 451,40	2 000,00	3 665,40	1 986,00	5 600,00	0,00	4 200,00	0,00	0,00	0,00	0,00	0,00
	Всего по объекту, в том числе:		16 578,83	17 451,40			17 451,40	2 000,00	3 665,40	1 986,00	5 600,00	0,00	4 200,00	0,00	0,00	0,00	0,00	0,00
	федеральный бюджет		0,00	0,00			0,00	0,00	0,00	0,00	0,00	0,00	0,00	0,00	0,00	0,00	0,00	0,00
	областной бюджет		8 289,42	8 725,70			8 725,70	1 000,00	1 832,70	993,00	2 800,00	0,00	2 100,00	0,00	0,00	0,00	0,00	0,00
	местный бюджет		8 289,42	8 725,70			8 725,70	1 000,00	1 832,70	993,00	2 800,00	0,00	2 100,00	0,00	0,00	0,00	0,00	0,00

2.	Капитальный ремонт, приведение в соответствие с требованиями пожарной безопасности и санитарного законодательства зданий и сооружений в МБУ ДОК «Антоновский»:	город Нижний Тагил, поселок Антоновский	4 275,00	4 500,00	2014	2020	4 500,00	4 500,00	0,00	0,00	0,00	0,00	0,00	0,00	0,00	0,00	0,00	0,00			
			Всего по объекту, в том числе:	4 275,00			4 500,00	4 500,00	4 500,00	0,00	0,00	0,00	0,00	0,00	0,00	0,00	0,00	0,00	0,00	0,00	0,00
			федеральный бюджет	0,00			0,00	0,00	0,00	0,00	0,00	0,00	0,00	0,00	0,00	0,00	0,00	0,00	0,00	0,00	0,00
			областной бюджет	2 137,50			2 250,00	2 250,00	2 250,00	0,00	0,00	0,00	0,00	0,00	0,00	0,00	0,00	0,00	0,00	0,00	0,00
			местный бюджет	2 137,50			2 250,00	2 250,00	2 250,00	0,00	0,00	0,00	0,00	0,00	0,00	0,00	0,00	0,00	0,00	0,00	0,00
3.	Капитальный ремонт, приведение в соответствие с требованиями пожарной безопасности и санитарного законодательства зданий и сооружений в МБУ «ЦОИОД»:	город Нижний Тагил, улица Циолковского, 34	89 882,4	94 613,0	2014	2020	94 613,0	13 786,0	24 214,2	13 899,8	13 350,2	0,0	29 362,8	0,0	0,0	0,0	0,0	0,0			
			Всего по объекту, в том числе:	89 882,4			94 613,0	94 613,0	13 786,0	24 214,2	13 899,8	13 350,2	0,0	29 362,8	0,0	0,0	0,0	0,0	0,0	0,0	
			федеральный бюджет	0,0			0,0	0,0	0,0	0,0	0,0	0,0	0,0	0,0	0,0	0,0	0,0	0,0	0,0	0,0	0,0
			областной бюджет	44 941,2			47 306,5	47 306,5	6 893,0	12 107,1	6 949,9	6 675,1	0,0	14 681,4	0,0	0,0	0,0	0,0	0,0	0,0	0,0
			местный бюджет	44 941,2			47 306,5	47 306,5	6 893,0	12 107,1	6 949,9	6 675,1	0,0	14 681,4	0,0	0,0	0,0	0,0	0,0	0,0	0,0
4.	Упро (нераспределенные между учреждениями средства)		0,0	19 560,0			19 560,0	0,0	0,0	0,0	0,0	0,0	0,0	19 560,0	0,0	0,0	0,0	0,0			
			Всего по объекту, в том числе:	0,0			19 560,0	19 560,0	0,0	0,0	0,0	0,0	0,0	19 560,0	0,0	0,0	0,0	0,0	0,0		
			федеральный бюджет	0,0			0,0	0,0	0,0	0,0	0,0	0,0	0,0	0,0	0,0	0,0	0,0	0,0	0,0	0,0	
			областной бюджет	0,0			0,0	0,0	0,0	0,0	0,0	0,0	0,0	0,0	0,0	0,0	0,0	0,0	0,0	0,0	
			местный бюджет	0,0			19 560,0	19 560,0	0,0	0,0	0,0	0,0	0,0	0,0	0,0	0,0	0,0	0,0	0,0	0,0	
Всего по ЗОЛ, в том числе:			167 364,7	176 173,4	2014	2020	176 173,4	20 286,0	27 879,6	15 885,8	18 950,2	0,0	33 562,8	19 560,0	0,0	0,0	19 631,9	20 417,1			
			федеральный бюджет	0,0			0,0	0,0	0,0	0,0	0,0	0,0	0,0	0,0	0,0	0,0	0,0	0,0	0,0	0,0	
			областной бюджет	55 368,1			58 282,2	58 282,2	10 143,0	13 939,8	7 942,9	9 475,1	0,0	16 781,4	0,0	0,0	0,0	0,0	0,0	0,0	
			местный бюджет	111 996,6			117 891,2	117 891,2	10 143,0	13 939,8	7 942,9	9 475,1	0,0	16 781,4	0,0	0,0	19 560,0	0,0	0,0	19 631,9	20 417,1
			<i>Разработка проектно-сметной документации, проведение изыскательских работ и обследования для приведения зданий (помещений) и сооружений муниципальных загорных оздоровительных организаций в соответствие с требованиями пожарной безопасности и санитарного законодательства, всего, из них:</i>																		
1.	Разработка ПСД МБУ ДОК «Антоновский». Ремонт корпуса (электрические сети)	город Нижний Тагил, поселок Антоновский	69,6	73,3	2014	2020	73,3	73,3	0,0	0,0	0,0	0,0	0,0	0,0	0,0	0,0	0,0	0,0			
			Всего по объекту, в том числе:	69,6			73,3	73,3	73,3	0,0	0,0	0,0	0,0	0,0	0,0	0,0	0,0	0,0			
			федеральный бюджет	0,0			0,0	0,0	0,0	0,0	0,0	0,0	0,0	0,0	0,0	0,0	0,0	0,0			
			областной бюджет	0,0			0,0	0,0	0,0	0,0	0,0	0,0	0,0	0,0	0,0	0,0	0,0	0,0			
			местный бюджет	69,6			73,3	73,3	73,3	0,0	0,0	0,0	0,0	0,0	0,0	0,0	0,0	0,0			
2.	Разработка ПСД, проведение изыскательских работ и техническое обследование МБУ «ЦОИОД»	город Нижний Тагил, улица Циолковского, 34	2 786,4	2 933,1	2014	2020	2 933,1	73,3	337,5	0,0	0,0	240,0	2 282,3	0,0	0,0	0,0	0,0	0,0			
			Всего по объекту, в том числе:	2 786,4			2 933,1	2 933,1	73,3	337,5	0,0	0,0	240,0	2 282,3	0,0	0,0	0,0	0,0			
			федеральный бюджет	0,0			0,0	0,0	0,0	0,0	0,0	0,0	0,0	0,0	0,0	0,0	0,0	0,0			
			областной бюджет	0,0			0,0	0,0	0,0	0,0	0,0	0,0	0,0	0,0	0,0	0,0	0,0	0,0			
			местный бюджет	2 786,4			2 933,1	2 933,1	73,3	337,5	0,0	0,0	240,0	2 282,3	0,0	0,0	0,0	0,0			
3.	Разработка ПСД, проведение изыскательских работ и техническое обследование МАУ «ДОК «Звездный»	город Нижний Тагил, поселок Ленева	192,9	203,0	2014	2020	203,0	0,0	0,0	0,0	0,0	36,5	166,5	0,0	0,0	0,0	0,0	0,0			
			Всего по объекту, в том числе:	192,9			203,0	203,0	0,0	0,0	0,0	0,0	36,5	166,5	0,0	0,0	0,0				
			федеральный бюджет	0,0			0,0	0,0	0,0	0,0	0,0	0,0	0,0	0,0	0,0	0,0	0,0				
			областной бюджет	0,0			0,0	0,0	0,0	0,0	0,0	0,0	0,0	0,0	0,0	0,0	0,0				
			местный бюджет	192,9			203,0	203,0	0,0	0,0	0,0	0,0	36,5	166,5	0,0	0,0	0,0				
4.	Упро (нераспределенные между учреждениями средства)		0,0	0,0			0,0	0,0	0,1	0,0	0,0	0,0	0,0	0,0	0,0	0,0	0,0	0,0			
			Всего по объекту, в том числе:	0,0			0,0	0,1	0,0	0,1	0,0	0,0	0,0	0,0	0,0	0,0	0,0				
			федеральный бюджет	0,0			0,0	0,0	0,0	0,0	0,0	0,0	0,0	0,0	0,0	0,0	0,0				
			областной бюджет	0,0			0,0	0,0	0,0	0,0	0,0	0,0	0,0	0,0	0,0	0,0	0,0				
			местный бюджет	0,0			0,1	0,1	0,0	0,1	0,0	0,0	0,1	0,0	0,0	0,0	0,0				
Всего по объектам, в том числе:			8 773,9	9 235,6			9 235,6	73,3	337,5	0,0	0,0	276,6	2 524,2	0,0	0,0	0,0	2 953,0	3 071,1			
			федеральный бюджет	0,0			0,0	0,0	0,0	0,0	0,0	0,0	0,0	0,0	0,0	0,0	0,0				
			областной бюджет	0,0			0,0	0,0	0,0	0,0	0,0	0,0	0,0	0,0	0,0	0,0	0,0				
			местный бюджет	8 773,9			9 235,6	9 235,6	73,3	337,5	0,0	0,0	276,6	2 524,2	0,0	0,0	0,0				

АДМИНИСТРАЦИЯ ГОРОДА НИЖНИЙ ТАГИЛ

ПОСТАНОВЛЕНИЕ

ОТ 15.01.2020 № 34-ПА

О внесении изменений в постановление Администрации города Нижний Тагил от 03.06.2015 № 1367-ПА «Об утверждении Перечня должностей муниципальной службы в Администрации города Нижний Тагил, замещение которых связано с коррупционными рисками»

В соответствии с постановлением Администрации города Нижний Тагил от 30.12.2019 № 2945-ПА «О внесении изменений в состав работников контрактной службы Администрации города Нижний Тагил, утвержденный постановлением Администрации города Нижний Тагил от 22.01.2016 № 218-ПА», в связи с кадровыми перемещениями в Администрации города Нижний Тагил, в целях приведения муниципальных правовых актов города Нижний Тагил в соответствие с требованиями действующего законодательства, руководствуясь статьей 26 Устава города Нижний Тагил, Администрация города Нижний Тагил

ПОСТАНОВЛЯЕТ:

1. Внести в постановление Администрации города Нижний Тагил от 03.06.2015 № 1367-ПА «Об утверждении Перечня должностей муниципальной службы в Администрации города Нижний Тагил, за-

мещение которых связано с коррупционными рисками» (в редакции постановлений Администрации города Нижний Тагил от 01.09.2015 № 2204-ПА, от 21.01.2016 № 190-ПА, от 03.02.2016 № 318-ПА, от 07.02.2017 № 284-ПА, от 07.04.2017 № 815-ПА, от 29.09.2017 № 2394-ПА, от 15.08.2018 № 2170-ПА, от 15.01.2019 № 33-ПА, от 13.05.2019 № 933-ПА, от 19.08.2019 № 1786-ПА) следующие изменения:

1) пункт 6 изложить в следующей редакции:

«6. Контроль за выполнением настоящего постановления возложить на управляющего делами Администрации города М.С. Ивушкину.»;

2) в приложении «Перечень должностей муниципальной службы в Администрации города Нижний Тагил, замещение которых связано с коррупционными рисками» пункт 20 раздела 2 изложить в следующей редакции:

«20. Должности муниципальной службы в Администрации города, не указанные в пунктах 1-19, исполнение должностных обязанностей по которым предусматривает вхождение муниципальных служащих в состав работников контрактной службы Администрации города Нижний Тагил, утвержденный постановлением Администрации города Нижний Тагил:

– ведущий специалист, главный специалист отдела по организационно-протокольной работе организационного управления;

– главный специалист отдела по взаимодействию с административными органами;

– главный специалист сектора сопровождения официального сайта города, главный специалист аналитического сектора отдела по работе со средствами массовой информации и информационно-аналитической работе;

– специалист 1-й категории отдела муниципальной службы и кадров.».

2. Начальнику организационного управления Администрации города И. С. Прохоровой, начальнику отдела по работе со средствами массовой информации и информационно-аналитической работе Администрации города А. В. Жернаковой ознакомить под роспись с настоящим постановлением и постановлением от 03.06.2015 № 1367-ПА муниципальных служащих, изменения по которым внесены в Перечень, и представить листы ознакомления в отдел муниципальной службы и кадров Администрации города Нижний Тагил в срок до 31 января 2020 года.

3. Опубликовать данное постановление в газете «Тагильский рабочий» и разместить на официальном сайте города Нижний Тагил.

В. Ю. ПИНАЕВ,
Глава города.

АДМИНИСТРАЦИЯ ГОРОДА НИЖНИЙ ТАГИЛ
ПОСТАНОВЛЕНИЕ
ОТ 13.01.2020 № 19-ПА

Об утверждении Программы комплексного развития социальной инфраструктуры городского округа Нижний Тагил на период до 2035 года

В целях создания условий для развития социальной инфраструктуры, сбалансированной с градостроительной деятельностью города, в соответствии с Федеральным законом от 6 октября 2003 года № 131-ФЗ «Об общих принципах организации местного самоуправления в Российской Федерации», Федеральным законом от 29 декабря 2014 года № 456-ФЗ «О внесении изменений в Градостроительный кодекс Российской Федерации и отдельные законодательные акты Российской Федерации», Постановлением Правительства Российской Федерации от 1 октября 2015 года № 1050 «Об утверждении требований к программам комплексного развития социальной инфраструктуры поселений, городских округов», Генеральным планом городского округа Нижний Тагил, утвержденным Решением Нижнетагильской городской Думы от 20.12.2012 № 58 (в редакции Решений Нижнетагильской городской Думы от 28.03.2013 № 18, от 27.02.2015 № 9, от 08.10.2015 № 30, от 21.02.2017 № 9, от 28.11.2019 № 50), руководствуясь Уставом города Нижний Тагил, Администрация города Нижний Тагил

ПОСТАНОВЛЯЕТ:

1. Утвердить Программу комплексного развития социальной инфраструктуры города Нижний Тагил на период до 2035 года (далее – Программа) *(приложение)*.

2. Отраслевым (функциональным) органам Администрации города: Управлению архитектуры и градостроительства, управлению образования, Управлению по развитию физической культуры, спорта и молодежной политики, Управлению культуры, управлению социальных программ и семейной политики при планировании и реализации мероприятий по проектированию, строительству и реконструкции объектов социальной инфраструктуры в границах городского округа Нижний Тагил руководствоваться утвержденной Программой.

3. Опубликовать данное постановление в газете «Тагильский рабочий» и разместить на официальном сайте города Нижний Тагил.

4. Контроль за выполнением настоящего постановления возложить на заместителя Главы Администрации города по социальной политике В.Г. Сухова.

В. Ю. ПИНАЕВ,
Глава города.

ПРИЛОЖЕНИЕ

УТВЕРЖДЕНО

постановлением Администрации города от 13.01.2020 № 19-ПА

Программа комплексного развития социальной инфраструктуры города Нижний Тагил на период до 2035 года

город Нижний Тагил
2019 год

Содержание

	Список таблиц документа	5
	Список иллюстраций документа	7
Раздел 1.	Паспорт Программы	8
Глава 1.	Введение	12
Глава 2.	Описание социально-экономического состояния городского округа Нижний Тагил	13
Глава 3.	Демографическая ситуация и анализ численности населения городского округа Нижний Тагил	14
Раздел 2.	Характеристика существующего состояния социальной инфраструктуры городского округа Нижний Тагил	17
Глава 4.	Анализ системы образования	17
Глава 5.	Анализ физической культуры, спорта и молодежной политики	54
Глава 6.	Молодежная политика	59
Глава 7.	Анализ сети учреждений культуры	70
Глава 8.	Анализ системы здравоохранения	79
Раздел 3.	Развитие социальной инфраструктуры	93
Глава 9.	План мероприятий (инвестиционных проектов) по проектированию, строительству и реконструкции объектов социальной инфраструктуры	93
Глава 10.	Развитие инфраструктуры объектов образования на территории городского округа Нижний Тагил на 2020-2035 годы	94
Глава 11.	Развитие инфраструктуры объектов физической культуры, спорта и молодежной политики на территории городского округа Нижний Тагил на 2020-2035 годы	99
Глава 12.	Оценка объемов источников финансирования мероприятий (инвестиционных проектов) по проектированию, строительству и реконструкции объектов физической культуры, спорта и молодежной политики	108
Глава 13.	Предложения по совершенствованию информационного обеспечения деятельности по проектированию, строительству, реконструкции объектов физической культуры, спорта и молодежной политики	109
Глава 14.	Планируемые проектные инициативы межмуниципального сотрудничества в пределах Екатеринбургской агломерации в сфере физической культуры, спорта и молодежной политики	111
Глава 15.	Развитие инфраструктуры объектов культуры на территории городского округа Нижний Тагил на 2020-2035 годы	112
Глава 16.	Развитие инфраструктуры объектов здравоохранения на территории городского округа Нижний Тагил на 2020-2035 годы	115
	Приложение к программе. План мероприятий (инвестиционных проектов) по проектированию, строительству и реконструкции объектов социальной инфраструктуры	117

Список таблиц документа

Таблица 1.	Занятость, доходы и уровень жизни населения (итоги реализации на 1 января 2018 года)	16
Таблица 2.	Технико-экономические параметры дошкольных образовательных организаций города Нижний Тагил	23
Таблица 3.	Технико-экономические параметры общеобразовательных организаций города Нижний Тагил	27
Таблица 4.	Технико-экономические параметры организаций дополнительного образования, подведомственных управлению образования Администрации города Нижний Тагил	47
Таблица 5.	Технико-экономические параметры детских загородных оздоровительных лагерей, подведомственных управлению образования Администрации города Нижний Тагил	51
Таблица 6.	Технико-экономические параметры объектов физической культуры и спорта города Нижний Тагил	57
Таблица 7.	Предоставление молодым семьям муниципальной поддержки на приобретение (строительство) жилья в городе Нижний Тагил	66
Таблица 8.	Технико-экономические параметры детского загородного оздоровительного лагеря, подведомственного управлению по развитию физической культуры, спорта и молодежной политики	68
Таблица 9.	Технико-экономические параметры существующих организаций дополнительного образования в сфере культуры	77
Таблица 10.	Технико-экономические параметры существующих объектов в сфере культуры (сельские Дома культуры)	78
Таблица 11.	Технико-экономические параметры государственных учреждений здравоохранения, расположенных на территории города Нижний Тагил	80
Таблица 12.	Основные демографические показатели городского округа Нижний Тагил за период с 2005 года по 2018 год	81
Таблица 13.	Информация о социальных услугах, оказываемых населению города Нижний Тагил	86
Таблица 14.	Дополнительные (к государственным) муниципальные меры социальной поддержки отдельным категориям граждан	91
Таблица 15.	Обеспеченность городского округа Нижний Тагил образовательными организациями (в соответствии с нормативами градостроительного проектирования городского округа Нижний Тагил, утвержденными Решением Нижнетагильской городской Думы от 21.12.2017 № 59)	95
Таблица 16.	Прогнозируемый спрос на услуги социальной инфраструктуры в сфере образования (в соответствии с прогнозом изменения численности и половозрастного состава населения), с учетом объема планируемого жилищного строительства	95
Таблица 17.	Целевые индикаторы программы, включающие технико-экономические и социально-экономические показатели развития социальной инфраструктуры в сфере образования	96
Таблица 18.	Мероприятия (инвестиционные проекты), по развитию сети учреждений образования, подведомственных управлению образования Администрации города Нижний Тагил	97
Таблица 19.	Расчет потребности населения города Нижний Тагил в сфере физической культуры, спорта и молодежной политики в соответствии со Стратегией развития физической культуры, спорта и молодежной политики до 2031 года	103
Таблица 20.	Прогнозируемый спрос на услуги физической культуры, спорта и молодежной политики (в соответствии с прогнозом изменения численности и половозрастного состава населения), с учетом объема планируемого жилищного строительства	104
Таблица 21.	Распределение обязательств по созданию и содержанию объектов физической культуры, спорта и молодежной политики инфраструктуры органами исполнительной власти Российской Федерации и органами местного самоуправления	106
Таблица 22.	Мероприятия (инвестиционные проекты), по развитию сети учреждений физической культуры и спорта	107
Таблица 23.	Показатели эффективности мероприятий по развитию сети объектов физической культуры, спорта и молодежной политики	109
Таблица 24.	Целевые индикаторы программы, включающие технико-экономические и социально-экономические показатели развития социальной инфраструктуры в сфере культуры	113
Таблица 25.	Мероприятия (инвестиционные проекты), по развитию сети учреждений культуры, подведомственных управлению культуры Администрации города Нижний Тагил	114
Таблица 26.	Мероприятия (инвестиционные проекты), по развитию системы здравоохранения	115

Список иллюстраций документа

Рисунок 1.	Схема расположения городского округа Нижний Тагил в системе расселения Свердловской области	13
Рисунок 2.	Мониторинг основных социально-демографических показателей по уровню рождаемости и смертности	83
Рисунок 3.	Мониторинг доходов многодетных семей	84

РАЗДЕЛ 1. Паспорт Программы

Наименование Программы	«Программа комплексного развития социальной инфраструктуры города Нижний Тагил на период до 2035 года» (далее – Программа)
Основание для разработки Программы	– Федеральный закон от 10 июня 2003 года № 131-ФЗ «Об общих принципах организации местного самоуправления в Российской Федерации»; – Федеральный закон от 29 декабря 2014 года № 456-ФЗ «О внесении изменений в Градостроительный кодекс Российской Федерации и отдельные законодательные акты Российской Федерации»; – Постановление Правительства Российской Федерации от 1 октября 2015 года № 1050 «Об утверждении требований к программам комплексного развития социальной инфраструктуры поселений, городских округов»; – Устав города Нижний Тагил; – Генеральный план городского округа Нижний Тагил, утвержденный решением Нижнетагильской городской Думы от 20.12.2012 № 58; – Нормативы градостроительного проектирования городского округа Нижний Тагил, утвержденные решением Нижнетагильской городской Думы от 21.12.2017 № 59; – Муниципальная программа «Создание дополнительных мест в дошкольных образовательных организациях города Нижний Тагил на 2018-2025 годы», утвержденная постановлением Администрации города Нижний Тагил от 03.05.2018 № 1334-ПА; – Муниципальная программа «Создание новых мест в общеобразовательных организациях города на 2016-2025 годы», утвержденная постановлением Администрации города Нижний Тагил от 23.08.2016 № 2420-ПА; – Муниципальная программа «Реализация основных направлений строительного комплекса в городе Нижний Тагил до 2024 года», утвержденная постановлением Администрации города Нижний Тагил от 27.05.2018 № 1569-ПА; – Государственная программа Свердловской области «Реализация основных направлений государственной политики в строительном комплексе Свердловской области до 2024 года».
Разработчик Программы	– Управление архитектуры и градостроительства Администрации города Нижний Тагил, 622001, Россия, Свердловская область, город Нижний Тагил, улица Красноармейская, 36, телефон/факс: 8(3435) 25-75-36; – управление образования Администрации города Нижний Тагил, 622001, Россия, Свердловская область, город Нижний Тагил, улица Огаркова, 5/проспект Ленина, 6, телефон/факс: (3435) 47-81-15, факс 47-81-14; – Управление по развитию физической культуры, спорта и молодежной политики Администрации города Нижний Тагил, 622001, Россия, Свердловская область, город Нижний Тагил, улица Огаркова, 5, телефон/факс: (3435) 41-31-07;
Цели Программы	– обеспечение безопасности, качества и эффективности использования населением объектов социальной инфраструктуры городского округа; – обеспечение доступности объектов социальной инфраструктуры городского округа для населения в соответствии с нормативами градостроительного проектирования; – обеспечение сбалансированного, перспективного развития социальной инфраструктуры города Нижний Тагил до 2035 года в соответствии с установленными потребностями в объектах социальной инфраструктуры; – достижение расчетного уровня обеспеченности населения городского округа услугами объектов социальной инфраструктуры в соответствии с нормативами градостроительного проектирования; – обеспечение эффективности функционирования действующей социальной инфраструктуры городского округа; – разработка единого комплекса мероприятий, направленных на обеспечение оптимальных решений системных проблем в области функционирования и развития социальной инфраструктуры города Нижний Тагил.
Задачи Программы	– анализ наличия и уровня обеспеченности населения городского округа услугами объектов социальной инфраструктуры; – прогноз потребностей населения городского округа в объектах социальной инфраструктуры до 2035 года; – формирование перечня мероприятий (инвестиционных проектов) по проектированию, строительству, реконструкции объектов социальной инфраструктуры города; – оценка объемов и источников финансирования мероприятий по проектированию, строительству, реконструкции объектов социальной инфраструктуры городского округа; – оценка эффективности реализации мероприятий и соответствия нормативам градостроительного проектирования городского округа; – предложения по совершенствованию нормативно-правового и информационного обеспечения развития социальной инфраструктуры городского округа.
Целевые показатели (индикаторы) обеспеченности населения объектами социальной инфраструктуры	Система образования: – увеличение уровня фактической обеспеченности дошкольными образовательными учреждениями до 100%; – увеличение уровня фактической обеспеченности учреждениями общего образования детей до 100%; – увеличение уровня фактической обеспеченности учреждениями дополнительного образования детей до 100%. Физическая культура, спорт и молодежная политика: – увеличение доли населения, систематически занимающегося физкультурой и спортом, в общей численности муниципального образования с 32% до 50%; – увеличение уровня фактической обеспеченности спортивными объектами с 30% до 60% от норматива; – увеличение уровня фактической обеспеченности учреждениями спорта и молодежной политики с 35% до 60%. Культура: – увеличение уровня фактической обеспеченности культурно-досуговыми учреждениями до 100 % от норматива; увеличение уровня фактической обеспеченности библиотеками до 100% от норматива. Здравоохранение: – увеличение доли населения, обеспеченного объектами здравоохранения в соответствии с нормативными значениями.
Укрупненное описание запланированных мероприятий (инвестиционных проектов) по проектированию, строительству, реконструкции объектов социальной инфраструктуры	Мероприятия по проектированию, строительству и реконструкции объектов местного значения в областях: образование, физическая культура и спорт, культура, здравоохранение. Мероприятия программы (инвестиционные проекты) направлены на развитие объектов социальной инфраструктуры по направлениям: Система образования: – развитие сети дошкольных образовательных учреждений; – развитие сети общеобразовательных учреждений; – развитие учреждений дополнительного образования. Физическая культура, спорт и молодежная политика: – развитие сети спортивных залов; – развитие сети бассейнов; – развитие сети плоскостных сооружений; – развитие системы учреждений молодежной политики; – обеспеченность учреждениями молодежной политики. Культура: – развитие системы учреждений культуры; – развитие системы учреждений дополнительного образования; – развитие системы библиотечного обслуживания. Здравоохранение: – развитие государственных учреждений здравоохранения.

Сроки и этапы реализации Программы	Срок реализации Программы: Мероприятия и целевые показатели (индикаторы), предусмотренные программой, рассчитаны на первые 5 лет, с разбивкой по годам, а на последующий период (до окончания срока действия программы) – без разбивки по годам. 1-й этап: 2020-2025 годы; 2-й этап: 2026-2035 годы.
Объем и источники финансирования Программы	Финансирование входящих в Программу мероприятий осуществляется за счет средств бюджета Свердловской области, бюджета города Нижний Тагил и внебюджетных средств. Прогнозный общий объем финансирования Программы составляет: 2699,665 млн. рублей – за счет средств местного бюджета 6709,307 млн. рублей – за счет средств областного бюджета.
Ожидаемые результаты	Ввод в эксплуатацию предусмотренных Программой объектов социальной инфраструктуры в целях обеспечения нормативного соответствия и надежности функционирования социальных систем, способствующих комфортным и безопасным условиям населения для развития и проживания в городском округе Нижний Тагил.

ГЛАВА 1. Введение

Социальная инфраструктура – система необходимых для жизнеобеспечения человека объектов, коммуникаций, а также предприятий, учреждений и организаций, оказывающих социальные и коммунально-бытовые услуги населению, органов управления и кадров, деятельность которых направлена на удовлетворение общественных потребностей граждан соответствующих установленным показателям качества жизни.

Функции социальной инфраструктуры определяются и подчинены целям социального и экономического развития общества – достижению социальной однородности общества и всестороннему гармоничному развитию личности.

К наиболее значимым целевым функциям социальной инфраструктуры можно отнести:

- создание условий для формирования прогрессивных тенденций в демографических процессах;

- эффективное использование трудовых ресурсов;
- обеспечение оптимальных жилищно-коммунальных и бытовых условий жизни населения;
- улучшение и сохранение физического здоровья населения;
- рациональное использование свободного времени гражданами.

Основной целью функционирования объектов социальной инфраструктуры является полноценное и всестороннее развитие личности человека путем удовлетворения его бытовых, духовных и культурных потребностей.

Развитие отраслей социальной инфраструктуры учитывает основные задачи социальной политики, направленной на улучшение качества жизни населения, повышение уровня его благосостояния и долголетия, формирование и воспроизводство здорового, творчески активного поколения. К ним относятся:

- повышение уровня и качества развития социальной инфраструктуры;
- создание культурной сферы жизнедеятельности человека;
- улучшение экологических условий жизни и труда;
- повышение профессионального уровня работников, как базы увеличения производительности труда и роста объема товаров и услуг;
- создание гарантий социальной защищенности всех групп населения, в том числе молодежи и пенсионеров;
- удовлетворение потребностей населения в товарах и услугах при повышении уровня платежеспособности населения.

Программа комплексного развития социальной инфраструктуры городского округа Нижний Тагил на период до 2030 года» создана на основании Стратегии социально-экономического развития города Нижний Тагил 2030 годы, утвержденной Решением Нижнетагильской городской Думы от 31.01.2019 № 2-П.

ГЛАВА 2. Описание социально-экономического состояния городского округа Нижний Тагил

Городской округ Нижний Тагил расположен в западной части Свердловской области. На юге он граничит с городским округом Староуткинск, на юго-западе – с Шалинским городским округом, на юго-востоке – с Кировградским городским округом и городским округом Верхний Тагил, на севере – с Кушвинским и Горноуральским городскими округами, на западе – с Пермским краем, на востоке – с Горноуральским городским округом.

Местоположение городского округа в системе расселения Свердловской области представлено на рисунке 1.



РИСУНОК 1. Схема расположения городского округа Нижний Тагил в системе расселения Свердловской области

Площадь территории городского округа Нижний Тагил составляет – 4356,155 км².

(Окончание на 26-50-й стр.)

ГЛАВА 3. Демографическая ситуация и анализ численности населения городского округа Нижний Тагил

Численность постоянного населения городского округа Нижний Тагил, по состоянию на 01.01.2018 года, составила 354700 человек, в том числе городское – 352100 человек.

На территории городского округа Нижний Тагил расположено 24 населенных пункта, в том числе: 1 город и 23 сельских населенных пункта: город Нижний Тагил, деревня Баронская, деревня Заречная, деревня Захаровка, деревня Нижняя Ослянка, деревня Усть-Утка, поселок Антоновский, поселок Баклушина, поселок Висимо-Уткинск, поселок Волчевка, поселок Евстюниха, поселок Еква, поселок Запрудный, поселок Канава, поселок Покровское-1, поселок Студеный, поселок Таны, поселок Уралец, поселок Чауж, поселок, Чащино, село Верхняя Ослянка, село Елизаветинское, село Серебрянка, село Сулем.

Административным центром городского округа является город Нижний Тагил, который расположен на расстоянии 146 км к северу от областного центра, города Екатеринбург.

Город Нижний Тагил - крупнейший индустриально-транспортный центр Среднего Урала. Решающую роль в экономике города играют предприятия тяжелой промышленности, развиваются легкая и пищевая промышленность. В городе несколько десятков строительных организаций. Нижний Тагил – важнейший транспортный узел Среднего Урала. В городе перекрещиваются 3 направления железных дорог и 5 направлений внешних автодорог.

Нижний Тагил имеет широкую сеть торговых, медицинских, образовательных и культурно-просветительских учреждений: Нижнетагильская государственная социально-педагогический институт (филиал) ФГАОУ ВПО «Российский государственный профессионально-педагогический университет, Нижнетагильский технологический институт - филиал Уральского федерального университета имени первого Президента России Б.Н. Ельцина», старейший горно-металлургический колледж имени Е.А. и М.Е. Черепановых, профессиональный колледж имени Н.А. Демидова, два педагогических колледжа, строительный техникум, торгово-экономический колледж, Уральский колледж прикладного искусства и дизайна (филиал ФГБУ ВПО «Московская государственная художественно-промышленная академия имени С.Г. Строганова»), колледж искусств, филиал областного медицинского колледжа, 65 общеобразовательных учреждений, 9 объединений дошкольных образовательных учреждений (структурные подразделения - 143 детских сада), 9 учреждений дополнительного образования с 20 структурными подразделениями, МАУ «Детский оздоровительный комплекс «Звездный» и 7 загородных оздоровительных лагерей, государственный цирк. В Нижнем Тагиле 22 муниципальных учреждения культуры. Имеются 5 стадионов, 7 крытых плавательных бассейнов (25 и 50 метров), аквапарк, лыжные базы, трамплинный комплекс на горе Долгой – место проведения соревнований различного уровня по прыжкам с трамплина и лыжному двоеборью. В городе функционируют 18 спортивных школ, профессиональные команды: «Уралец-НТ» (футбол, 2 лига), и «Политехник» (шахматы). Издаются 2 общественно-политических издания «Тагильский рабочий», «Право плюс» и 2 многотиражные газеты «Высокогорский горняк», «Машиностроитель».

Экономическое развитие города Нижний Тагил характеризуется положительной динамикой по большинству основных показателей (таблица 1).

ТАБЛИЦА 1. Занятость, доходы и уровень жизни населения (итоги реализации на 1 января 2019 года)

Наименование показателей	2014	2015	2016	2017	2018
Численность экономически активного населения (тыс. человек)	202,1	199,5	199,5	196,7	196,7
– в % к численности постоянного населения	56,1	55,4	55,6	55,1	55,5
Численность занятых в экономике (тыс. человек)	195,2	187,2	185,6 оперативные данные	183,6 оперативные данные	181,5
Уровень регистрируемой безработицы, %:	0,61	0,92	0,79	0,57	0,44
Численность безработных (человек)	1 224	1 841	1 584	1 130	864
Среднедушевые денежные доходы населения (рублей в месяц)	20989,85	21 206,1 оперативные данные	21 151,47 оперативные данные	21 631,26 оперативные данные	23 390,11 оперативные данные
Среднемесячная заработная плата одного работника в экономике (рублей)	30857,9	31 179,9	32 088,7	34 823,5 по крупным и средним предприятиям города	37 023,4 по крупным и средним предприятиям города
Численность населения с денежными доходами ниже величины прожиточного минимума (человек)	35932	информация отсутствует	информация отсутствует	информация отсутствует	информация отсутствует

РАЗДЕЛ 2. Характеристика существующего состояния социальной инфраструктуры городского округа Нижний Тагил

ГЛАВА 4. Анализ системы образования

В муниципальную систему образования города Нижний Тагил входят 65 школ, 143 детских сада, объединенных в 9 юридических лиц, 9 учреждений дополнительного образования, 8 оздоровительных лагерей, подведомственных управлению образования.

В 2019-2020 учебном году в общеобразовательных учреждениях города обучаются 39 036 учащихся. Детские сады посещают 21 328 детей, в учреждениях дополнительного образования занимаются 23 639 детей и подростков.

Система дошкольного образования города функционирует стабильно. Во всех детских садах города реализуется Федеральный государственный образовательный стандарт дошкольного образования. В детских садах функционируют 53 группы различной направленности, что позволяет обеспечить удовлетворение особых образовательных потребностей детей, и 86 логопунктов для детей с нарушениями речи.

Общая численность детей дошкольного возраста (от 0 до 7 лет), проживающих на территории города Нижний Тагил, остается стабильной: 2013 год – 29700 человек, 2014 год – 30 717 человек, 2015 год – 31 672 человек, 2016 год – 34 801 человек, 2017 год – 35 602 человек, 2018 год – 34 452 человек, 2019 год – 31 166 человек. Численность детей от 3 до 7 лет, проживающих на территории города Нижний Тагил, – 19 116 человек, из них посещают общеобразовательные учреждения – 1016 человек охвачены услугами дошкольного образования – 17 961 человек, в том числе посещают:

- муниципальные дошкольные образовательные учреждения – 17 813 человек;
- негосударственные дошкольные образовательные учреждения – 82 человек;
- негосударственные учреждения, оказывающие услуги по присмотру и уходу за детьми (не имеющие лицензии на осуществление образовательной деятельности) – 66 человек.

Обеспеченность детей от 3 до 7 лет на 1 ноября 2019 года услугами дошкольного образования составляет 100 %. Охват услугами дошкольного образования 97 %. Численность детей, зарегистрированных в электронной очереди, 74 человек. Все дети в возрасте от 3 до 7 лет на желаемую дату зачисления обеспечены местами.

Решается проблема по обеспечению местами в ясельных группах детей от полутора до 3 лет. По состоянию на 01 ноября 2019 года очередь детей от 1 года до 3 лет составляет 2 473 человека. Обеспеченность детей в возрасте от 1 года до 3 лет услугами дошкольного образования составляет 62%. В городе 7 детских садов-яслей только для детей в возрасте от 1 года до 3 лет. Всего в городе для детей раннего возраста (от 1 года до 3 лет) функционирует 196 групп.

В целях достижения к 2021 году 100% доступности дошкольного образования для детей в возрасте до трёх лет Правительством Российской Федерации утверждена государственная программа Российской Федерации «Развитие образования» (Постановление Правительства Российской Федерации от 26 декабря 2017 года №1642).

Целевые ориентиры программы и их значения по годам:

– доступность дошкольного образования для детей в возрасте от 2 месяцев до 3 лет в 2018 году – 84,77%, в 2019 году – 94,02%; в 2020– 100%. На 31 декабря 2018 года доступность дошкольного образования для детей в возрасте от 2 мес. до 3 лет в городе Нижний Тагил составила – 87,38%.

При существующей инфраструктуре дошкольного образования в городе Нижний Тагил, с учетом демографического прогноза, вопрос доступности дошкольного образования для детей в возрасте до 3 лет может быть решен только за счет проведения дополнительных мероприятий по вводу дополнительных мест.

Проанализирована потребность в местах по микрорайонам города, учтены процессы миграции, демографические прогнозы, развитие социальной инфраструктуры города, разработана муниципальная целевая программа по созданию дополнительных мест в дошкольных образовательных организациях города Нижний Тагил на 2018–2025 годы (утверждена постановлением Администрации города Нижний Тагил от 03.05.2018 № 1334–ПА). Предполагаемые мероприятия в рамках программы:

- строительство 7 новых детских садов;
- создание дополнительных мест в действующих детских садах;
- переоснащение 60 дошкольных групп в действующих детских садах в ясельные группы.

В рамках программы в 2018 году открыто 7 групп в действующих детских садах, введено дополнительно 123 места в МБДОУ д/с «Жемчужинка», МАДОУ «МАЯЧОК», МАДОУ д/с «Радость». В 2019 году дополнительно введено 78 мест для детей в возрасте до 3 лет в действующих детских садах МБДОУ д/с «Солнышко», «Академия детства».

Несмотря на проводимые мероприятия в рамках муниципальной программы, проблема очередности в детских садах города для детей до 3 лет остается актуальной, так как:

– большинство детских садов построено более 50 лет назад, существует необходимость проведения капитальных ремонтов, реконструкции (закрытия) зданий детских садов (за последние шесть лет закрыто 3 детских сада в связи с невозможностью функционирования по техническим причинам);

– действующие здания детских садов не соответствуют современным «Санитарно-эпидемиологическим требованиям к устройству, содержанию и организации режима работы дошкольных образовательных организаций» (СанПиН 2.4.1.3049-13), и, как следствие, в групповые помещения принимается ограниченное количество детей;

– населением востребованы группы комбинированной и компенсирующей направленности (количество детей в таких группах ограничено от 12 до 15 человек) в связи с наличием у большого количества детей психолого-медико-педагогических заключений;

– в последние годы сохраняется тенденция увеличения очереди в детские сады для детей в возрасте от 1 года до 3-х лет.

Сеть общеобразовательных учреждений на протяжении последних трех лет остается стабильной. Из 65 общеобразовательных учреждений 12 являются автономными, 3 – казенными, 50 – бюджетными, в том числе 1 начальная школа-детский сад, 2 начальных школы, 1 основная школа, 61 средняя школа (из них - 4 школы с углубленным изучением отдельных предметов, 3 гимназии, 2 лицей). В сельской местности расположены 4 школы.

Контингент учащихся общеобразовательных учреждений города имеет тенденцию к увеличению. Начиная с 2013 года, количество учащихся возросло с 33 252 до 39 036 человек (рост на 5 784 человека).

В 2019-2020 учебном году в 23 общеобразовательных учреждениях образовательный процесс ведется в две смены (35% ОУ). Во вторую смену обучается 3 402 человека, что составляет 8,7% от общего количества обучающихся. В первую смену обучалось 89,5% от общего количества учащихся. Коэффициент сменности на протяжении последних пяти лет составляет 1,1.

С целью обеспечения создания новых мест в общеобразовательных организациях в соответствии с прогнозируемой потребностью и современными требованиями к условиям обучения в городе Нижний Тагил действует муниципальная программа «Создание новых мест в общеобразовательных организациях города Нижний Тагил на 2016 - 2025 годы». По данной программе в 2016-2017 годах в девяти школах города создано дополнительно 647 мест путем перепрофилирования помещений. Из них: в 2016 году 162 места в ОУ № 70, № 144, Горно-металлургическая, в 2017 году 485 мест в ОУ № 35, № 41, № 80, № 61, № 6, № 38.

38 школьных зданий (57,6%) введены в эксплуатацию более 50 лет назад. Темпы износа зданий существенно опережают темпы их капитального ремонта и реконструкции.

Имеющиеся инфраструктурные возможности не позволяют обеспечить в необходимом количестве спрос на общеобразовательные услуги. Таким образом, в городе Нижний Тагил существует необходимость ввода в эксплуатацию новых инфраструктурных объектов, реализующих услуги в сфере общего образования.

В первоочередном порядке требуется реконструкция зданий 3 школ, капитальный ремонт зданий 9 школ, строительство 2 новых современных зданий школ.

Система дополнительного образования детей занимает важное место в системе непрерывного образования и обеспечивает детям дополнительные возможности для духовного, интеллектуального и физического развития, удовлетворения их творческих и образовательных потребностей. Кроме того, занятость подростков во внеурочное время способствует снижению развития социальных рисков (подростковой преступности, употребления психоактивных веществ, проявления экстремизма и межнациональной розни). Учащимся, занимающимся в детских объединениях системы дополнительного образования, предоставляется спектр образовательных программ, учитывающий интересы учащихся, социальный заказ родителей, а также региональные и национальные особенности нашего города.

Сложившаяся в городе система дополнительного образования обладает открытостью, мобильностью, гибкостью, способностью быстро и точно реагировать на изменения в интересах ребенка, его семьи, общества, государства.

Система дополнительного образования детей представлена:

- 2 дворцами детского и юношеского творчества;
- 2 домами детского и юношеского творчества;
- станцией юных техников;
- станцией юных натуралистов;
- станцией юных туристов;
- детским юношеским центром;
- центром детского творчества.

Имеющаяся инфраструктура учреждений дополнительного образования формировалась в 60-70-е годы XX века. Анализ системы дополнительного образования в городе показывает, что наиболее широко представлены детские объединения художественно-эстетической направленности.

Вместе с тем новый государственный образовательный стандарт требует включения современных школьников в проектную и исследовательскую деятельность, чему способствуют ресурсоемкие кружки технической, спортивной и туристско-краеведческой направленностей.

Необходимы новые условия для обеспечения занятости подростков во внеурочное время.

Необходимо создание новой инфраструктуры для развития дополнительного образования в городе, например:

- создание оранжереи на базе Городской станции юных натуралистов;
- создание кордодрома в пойме реки Тагил;
- создание детского технопарка «Кванториум»;
- создание эксплораториума;
- создание мобильного автодрома на базе Станции юных техников;
- создание специализированной спортивной площадки для детей с ограниченными возможностями здоровья;
- создание практико-ориентированного туристско-краеведческого комплекса в структуре Городской станции юных туристов;
- организация туристического полевого лагеря в поселке Антоновский.

Развитие системы технического творчества детей и молодежи, адаптированной к современному уровню развития науки, техники и технологий, учитывающей приоритеты социально-экономической политики Свердловской области и рассчитанной на все социально-возрастные категории детей и молодежи, является одной из приоритетных задач системы дополнительного образования в городе Нижний Тагил.

Техническое творчество детей неразрывно связано с развитием системы учебно-исследовательских, научно-технических мероприятий: олимпиад, конкурсов, соревнований, слетов юных техников, выставок технического творчества, учебно-исследовательских конференций и других мероприятий, в которых учащиеся города Нижний Тагил принимают активное участие.

Сложившаяся ситуация потребовала разработки в городе Нижний Тагил нового подхода к развитию технического творчества детей. Создание технопарка «Кванториум» является решением данной задачи.

Ежегодно в 10 муниципальных загородных оздоровительных лагерях города отдыхают и оздоравливаются за летний период около 6,5 тысяч детей из 37,5 тыс. детей школьного возраста.

6 лагерей из 10 введены в эксплуатацию в начале 60 - 70 годов прошлого века. В 4 действующих лагерях не используется 11 корпусов (560 мест). Инфраструктура для занятий спортом и организации досуга детей морально устарела, пищеблоку требуют модернизации.

Выделяемые средства фактически используются на проведение капитальных ремонтов и устранение предписаний надзорных органов.

Обеспеченность предприятий достаточным количеством высококвалифицированных специалистов и рабочих кадров с учетом требований современных стандартов и передовых технологий является не только главной задачей системы профобразования, но и непременным условием стабильного развития реального сектора экономики местного рынка.

После проведенной реорганизации профессиональные образовательные организации в городе Нижний Тагил представлены 13 учреждениями, руководители которых входят в Совет директоров профессиональных образовательных организаций Горнозаводского управленческого округа. Совет директоров – центр, координирующий деятельность 24 колледжей и техникумов.

Для выполнения своей главной социальной функции система среднего профессионального образования города Нижний Тагил обладает хорошим потенциалом:

- опыт участия в Пилотном проекте по реализации государственного задания Свердловской области по направлениям подготовки специалистов ЖХХ на 2015-2016 годы (ГАПОУ СО «НТСК», ГАПОУ СО «НТГПК имени Н.А. Демидова»);
- организация деятельности Студенческих конструкторских бюро на базе трех колледжей (ГАПОУ СО «НТТМиС», ГБПОУ СО «НТЖТ», ГАПОУ СО «НТГПК имени Н.А. Демидова»);
- разработка и реализация инновационных проектов в качестве Региональной инновационной площадки Свердловской области (ГБПОУ «НТПК №1», ГБПОУ «НТПК №2», ГБПОУ «НТЭК», ГАПОУ СО «НТГПК имени Н. А. Демидова»);

– наличие статуса «ВЕДУЩИЙ» колледж по подготовке кадров из перечня наиболее востребованных и перспективных специальностей и рабочих профессий (далее – ТОП-50, ТОП-регион, ТОП-город) (ГАПОУ СО «НТТМиС», ГБПОУ СО «НТЖТ», ГАПОУ СО «НТГПК имени Н. А. Демидова»);

– опыт участия в Национальном чемпионате профессионального мастерства «Молодые профессионалы» по стандартам WorldSkills.

В 2016 году шесть из тринадцати профессиональных образовательных организаций города Нижний Тагил принимали участие в региональном этапе чемпионата профессионального мастерства «Молодые профессионалы (WorldSkills Россия)» по десяти компетенциям, в 2017 году – десять колледжей – по двадцати девяти компетенциям.

Для Нижнего Тагила как территории опережающего социально-экономического развития особую актуальность приобретает вопрос подготовки кадров. Основная проблема в том, что система профессионального образования города и округа, несмотря на свой имеющийся потенциал, не может в полном объеме удовлетворить кадровые потребности местного рынка.

Повышение эффективности и качества образования – одно из базовых направлений реализации государственной политики в сфере образования. Общими целями государственной политики являются обеспечение соответствия качества образования меняющимся запросам населения и перспективным задачам развития общества и экономики.

Ключевые направления развития каждого уровня образования определены в государственной программе Свердловской области «Развитие системы образования в Свердловской области до 2024 года».

ТАБЛИЦА 2. Техничко-экономические параметры дошкольных образовательных организаций города Нижний Тагил

№ п/п	Название учреждения	Место нахождения, адрес(а) мест осуществления образовательной деятельности	Площадь, кв. м	Площадь земельного участка, кв. м	Проектная вместимость, человек	Вместимость фактическая (количество обучающихся)	Год ввода	Процент износа, %	Описание здания
1	МБДОУ д/с «Академия детства»								
	д/с № 5	622049, Свердловская область, город Нижний Тагил, улица Захарова, 14	2878,7	7496	130	160	2011	0	двухэтажное, бетонное
	д/с № 8	622030, Свердловская область, город Нижний Тагил, Черноисточинское шоссе, 48	1181,3	5622	140	115	1991	4	двухэтажное, шлакоблочное
	д/с № 15	622049, Свердловская область, город Нижний Тагил, улица Удовенко, 18	2832,8	10615	270	270	2013	0	трёхэтажное из твинблоков
	д/с № 19	622012, Свердловская область, город Нижний Тагил, улица Бригадная, 104	692,9	6364	75	75	1903	46	двухэтажное, кирпичное
	д/с № 96	622001, Свердловская область, город Нижний Тагил, улица Радищева, 5	1830	5792	140	130	1978	35	двухэтажное, крупноблочное
	д/с № 172	622049, Свердловская область, город Нижний Тагил, Черноисточинское шоссе, 5	2227,8	11055	280	242	1979	54	двухэтажное, крупноблочное
	д/с № 191	622049, Свердловская область, город Нижний Тагил, Октябрьский проспект, 24	2780,90	10604	280	258	1984	22,5	двухэтажное, керамзито-бетонное
д/с № 196	622049, Свердловская область, город Нижний Тагил, Уральский проспект, 62	3310,2	10706	280	260	1984	9	двухэтажное, крупноблочное	
2	МБДОУ д/с «Гармония»								
	д/с № 1	622012, Свердловская область, город Нижний Тагил, улица Сурикова, 1а	1109,1	5770	90	90	1972	57,09	двухэтажное, крупноблочное здание
	д/с № 4 (поселок Уралец)	622910, Свердловская область, Пригородный район, поселок Уралец, улица Ленина, 15а	1085,6	5500	110	45	1970	35	двухэтажное, кирпичное
	д/с № 22	622001, Свердловская область, город Нижний Тагил, улица Шламовая, 31.	2671,7	12256	60	55	1967	57,73	трехэтажное, шлакоблочное
	д/с № 33	622031, Свердловская область, город Нижний Тагил, улица Монтажников, 33	1227,7	6735	140	120	1977	48,13	двухэтажное, крупноблочное
	д/с № 78	622042, Свердловская область, город Нижний Тагил, улица Восточная, 5.	786,9	3707	60	45	1953	78,45	двухэтажное, шлакоблочное
	д/с № 85	622012, Свердловская область, город Нижний Тагил, улица 9 Января, 3.	2389,5	11368	280	222	1984	43,8	двухэтажное, крупноблочное и шлакоблочное
	д/с № 101	622004, Свердловская область, город Нижний Тагил, улица Краснофлотская, 15	1081,7	6098	130	113	1965	54,60	двухэтажное, крупноблочное
	д/с № 182	622012, Свердловская область, город Нижний Тагил, улица Щорса, 20а.	1774,7	6192	140	120	1982	47,43	двухэтажное, шлакоблочное
	д/с № 32	622379, Свердловская область, Пригородный район, поселок Покровское-1, 12	1051,7	3622	90	76	1979	50	двухэтажное, блочное
1	МБДОУ д/с «Академия детства»								
	д/с № 5	622049, Свердловская область, город Нижний Тагил, улица Захарова, 14	2878,7	7496	130	160	2011	0	двухэтажное, бетонное
	д/с № 8	622030, Свердловская область, город Нижний Тагил, Черноисточинское шоссе, 48	1181,3	5622	140	115	1991	4	двухэтажное, шлакоблочное
	д/с № 15	622049, Свердловская область, город Нижний Тагил, улица Удовенко, 18	2832,8	10615	270	270	2013	0	трёхэтажное из твинблоков
	д/с № 19	622012, Свердловская область, город Нижний Тагил, улица Бригадная, 104	692,9	6364	75	75	1903	46	двухэтажное, кирпичное
	д/с № 96	622001, Свердловская область, город Нижний Тагил, улица Радищева, 5	1830	5792	140	130	1978	35	двухэтажное, крупноблочное
	д/с № 172	622049, Свердловская область, город Нижний Тагил, Черноисточинское шоссе, 5	2227,8	11055	280	242	1979	54	двухэтажное, крупноблочное
	д/с № 191	622049, Свердловская область, город Нижний Тагил, Октябрьский проспект, 24	2780,90	10604	280	258	1984	22,5	двухэтажное, керамзито-бетонное
д/с № 196	622049, Свердловская область, город Нижний Тагил, Уральский проспект, 62	3310,2	10706	280	260	1984	9	двухэтажное, крупноблочное	
2	МБДОУ д/с «Гармония»								
	д/с № 1	622012, Свердловская область, город Нижний Тагил, улица Сурикова, 1а	1109,1	5770	90	90	1972	57,09	двухэтажное, крупноблочное здание
	д/с № 4 (поселок Уралец)	622910, Свердловская область, Пригородный район, поселок Уралец, улица Ленина, 15а	1085,6	5500	110	45	1970	35	двухэтажное, кирпичное
	д/с № 22	622001, Свердловская область, город Нижний Тагил, улица Шламовая, 31.	2671,7	12256	60	55	1967	57,73	трехэтажное, шлакоблочное
	д/с № 33	622031, Свердловская область, город Нижний Тагил, улица Монтажников, 33	1227,7	6735	140	120	1977	48,13	двухэтажное, крупноблочное
	д/с № 78	622042, Свердловская область, город Нижний Тагил, улица Восточная, 5.	786,9	3707	60	45	1953	78,45	двухэтажное, шлакоблочное
	д/с № 85	622012, Свердловская область, город Нижний Тагил, улица 9 Января, 3.	2389,5	11368	280	222	1984	43,8	двухэтажное, крупноблочное и шлакоблочное
	д/с № 101	622004, Свердловская область, город Нижний Тагил, улица Краснофлотская, 15	1081,7	6098	130	113	1965	54,60	двухэтажное, крупноблочное
	д/с № 182	622012, Свердловская область, город Нижний Тагил, улица Щорса, 20а.	1774,7	6192	140	120	1982	47,43	двухэтажное, шлакоблочное
	д/с № 32	622379, Свердловская область, Пригородный район, поселок Покровское-1, 12	1051,7	3622	90	76	1979	50	двухэтажное, блочное
3	МАДОУ д/с «Детство»								
	д/с № 23	622052, Свердловская область, город Нижний Тагил, улица Зари, дом 29	1286,8	10740	155	160	1977	30	двухэтажное, крупноблочное
	д/с № 29	622048, Свердловская область, город Нижний Тагил, проспект Ленинградский, 90	1079,8	10580	161	161	1968	60	двухэтажное, шлакоблочное
	д/с № 31	622048, Свердловская область, город Нижний Тагил, улица Авангардная, 43	582,3	4826	75	76	1959	60	двухэтажное, шлакоблочное
	д/с № 32	622018, Свердловская область, город Нижний Тагил, проспект Ленинградский, 42а	9600	3668	143	143	1967	60	двухэтажное, шлакоблочное
д/с № 38	622051, Свердловская область, город Нижний Тагил, проспект Ленинградский, 49а	756	3982	80	85	1959	60	двухэтажное, шлакоблочное	

д/с № 49	622018, Свердловская область, город Нижний Тагил, улица Орджоникидзе, 36А	1121	5140	110	130	1963	60	двухэтажное, шлакоблочное
д/с № 57	622051, Свердловская область, город Нижний Тагил, улица Правды, 19а	733	3602	101	101	1960	60	двухэтажное, шлакоблочное
д/с № 64	622051, Свердловская область, город Нижний Тагил, улица Коминтерна, 48	918,1	3670	75	80	1959	48	двухэтажное, шлакоблочное
д/с № 75	622048, Свердловская область, город Нижний Тагил, проспект Вагоностроителей, 43а	2780	9949	220	220	2013	0	двухэтажное из твинблоков
д/с № 76	622018, Свердловская область, город Нижний Тагил, Ленинградский проспект, 5А	1120	5588	110	130	1963	60	двухэтажное, шлакоблочное
д/с № 77	622051, Свердловская область, город Нижний Тагил, улица Тельмана, 24	1929,4	9752	240	240	1963	42	двухэтажное, шлакоблочное
д/с № 79	622018, Свердловская область, город Нижний Тагил, Ленинградский проспект, 5Б	902	5392	124	130	1963	60	двухэтажное, шлакоблочное
д/с № 87	622051, Свердловская область, город Нижний Тагил, улица Чайковского, 68а	831	5000	160	130	1963	60	двухэтажное, шлакоблочное
д/с № 89	622018, Свердловская область, город Нижний Тагил, улица Юности, 25.	907	5283	140	120	1975	50	двухэтажное, шлакоблочное
д/с № 90	622051, Свердловская область, город Нижний Тагил, улица Молодежная, 9а	5316	2637,83	110	123	1963	44	двухэтажное, кирпичное
д/с № 112	622004, Свердловская область, город Нижний Тагил, улица Урожайная, 212	1392	2785	160	160	1992	20	двухэтажное, шлакоблочное
д/с № 122	622018, Свердловская область, город Нижний Тагил, улица Басова, 4	1971	9436	252	252	1987	20	двухэтажное, шлакоблочное
д/с № 143	622018, Свердловская область, город Нижний Тагил, улица Басова, 7	9882	8166	251	251	1989	15	двухэтажное, шлакоблочное
д/с № 144	622018, Свердловская область, город Нижний Тагил, улица Коминтерна, 46	834,7	6285	92	90	1962	33	двухэтажное, шлакоблочное
д/с № 160	622051, Свердловская область, город Нижний Тагил, улица Чайковского, 125	881	5152	100	100	1965	61	двухэтажное, крупноблочное
д/с № 167	622051, Свердловская область, город Нижний Тагил, улица Чайковского, 125а	864,2	6021	140	110	1967	45	двухэтажное, крупноблочное
д/с № 175	622052, Свердловская область, город Нижний Тагил, улица Сибирская, 85	622,1	5673	175	142	1980	42	двухэтажное, панельное
д/с № 179	622052, Свердловская область, город Нижний Тагил, улица Пихтовая, 8	2055,8	12000	280	255	1981	20	двухэтажное, панельное
д/с № 181	622051, Свердловская область, город Нижний Тагил, улица Свердлова, 21	1287	2697	270	270	2014	0	трёхэтажное из твинблока
д/с № 185	622051, Свердловская область, город Нижний Тагил, улица Молодежная, 11	903	5486	112	112	1978	44	двухэтажное, шлакоблочное
д/с № 187	622051, Свердловская область, город Нижний Тагил, улица Тельмана, 15	1155,3	5821	130	148	2015	0	трёхэтажное из твинблока
д/с № 189	622048, Свердловская область, город Нижний Тагил, улица Калинина, 103	2748,3	10150	270	270	2014	0	трехэтажное, каркасное
д/с № 190	622052, Свердловская область, город Нижний Тагил, улица Парковая, 3	1652	8711	303	248	1983	35	двухэтажное, шлакоблочное
д/с № 192	622004, Свердловская область, город Нижний Тагил, улица Бобкова, 20	1127	10798,56	270	270	2015	0	трёхэтажное из твинблока
д/с № 193	622052, Свердловская область, город Нижний Тагил, улица Пихтовая, д.43	1925	9786	244	244	1984	30	двухэтажное, шлакоблочное
д/с № 194	622048, Свердловская область, город Нижний Тагил, улица Пихтовая, д.45	1820	9669	244	244	1990	15	двухэтажное, панельное
д/с № 198	622048, Свердловская область, город Нижний Тагил, улица Зари 101	1875	10000	253	253	1985	35	двухэтажное, шлакоблочное
д/с № 199	622004, Свердловская область, город Нижний Тагил, улица Бобкова, 6	бкова,6 1542	11027	310	275	1990	20	трехэтажное, шлакоблочное
д/с № 204	622018, Свердловская область, город Нижний Тагил, улица Алтайская, д. 45	1539	9538	249	256	1986	15	двухэтажное, шлакоблочное
д/с № 53	622051, Свердловская область, город Нижний Тагил, проспект Дзержинского, 33а	944,2	3911	110	106	1959	48	двухэтажное, шлакоблочное
д/с № 56	622052, Свердловская область, город Нижний Тагил, улица Энтузиастов, 62	679,1	5650	116	116	1963	40	двухэтажное, шлакоблочное
д/с № 59	622052, Свердловская область, город Нижний Тагил, Ленинградский проспект, 99А	689,3	5907	140	135	1976	19	двухэтажное, шлакоблочное
д/с № 113	622048, Свердловская область, город Нижний Тагил, улица Авангардная, 41	690,4	5057	82	82	1959	51	двухэтажное, шлакоблочное
д/с № 118	622052, Свердловская область, город Нижний Тагил, проспект Вагоностроителей, 32а	693,8	4121	88	88	1959	44	двухэтажное, шлакоблочное
д/с № 139	622052, Свердловская область, город Нижний Тагил, улица Энтузиастов, 55а	470,7	2706	28	28	1962	42	двухэтажное, шлакоблочное
д/с № 171	622052, Свердловская область, город Нижний Тагил, улица Энтузиастов, 76 б	663,9	5550	140	110	1969	60	двухэтажное, шлакоблочное
д/с № 183	622052, Свердловская область, город Нижний Тагил, улица Сибирская, 87	1013	3668	137	137	1981	21	двухэтажное, шлакоблочное
д/с № 206	622018, Свердловская область, город Нижний Тагил, проспект Ленинградский, 30А	2711,8	4191,2	260	263	1989	14	двухэтажное, шлакоблочное
4	МБДОУ д/с «Жемчужинка»							
д/с № 25	622042, Свердловская область, город Нижний Тагил, улица Жуковского, 24	893,9	4869	135	135	1963	14,54	двухэтажное, шлакоблочное
д/с № 55	622016, Свердловская область, город Нижний Тагил, улица Лебяжинская, 11	1449,8	4649	110	110	1971	50,27	двухэтажное, крупноблочное
д/с № 106	622042, Свердловская область, город Нижний Тагил, улица Карла Либкнехта, 7	1059,1	6121	135	135	1965	65,5	двухэтажное, шлакоблочное
д/с № 124	622042, Свердловская область, город Нижний Тагил, улица Жуковского, 24	753,3	4580	90	90	1960	71,5	двухэтажное, шлакоблочное
д/с № 127	622042, Свердловская область, город Нижний Тагил, проспект Мира, 60	721,5	3377	86	86	1960	67,58	двухэтажное, шлакоблочное
д/с № 141	622042, Свердловская область, город Нижний Тагил, улица Пархоменко, 103	684,9	3901	90	90	1962	69,1	двухэтажное, кирпичное
д/с № 146	622036, Свердловская область, город Нижний Тагил, улица Циолковского, 8	1068,6	5152	123	123	1966	64,3	двухэтажное, шлакоблочное
д/с № 166	622036, Свердловская область, город Нижний Тагил, улица Новострой, 8	1647,3	5295	137	137	1967	61,9	двухэтажное, шлакоблочное
д/с № 173	622016, Свердловская область, город Нижний Тагил, улица зерновая, 40	1608,9	5275	137	137	1979	41,5	двухэтажное, шлакоблочное
д/с № 197	622008, Свердловская область, город Нижний Тагил, улица Полярная, 1	1755,9	5559	137	137	1985	34,3	двухэтажное каркасно-панельное
5	МБДОУ д/с «Звездочка»							
д/с № 20	622034, Свердловская область, город Нижний Тагил, улица Карла Маркса, 58	454,3	3 897	87	87	1949	48	двухэтажное, кирпичное
д/с № 21	622015, Свердловская область, город Нижний Тагил, улица Азовская, 8	849,5	3842	96	96	1960	53	двухэтажное, кирпичное
д/с № 50	622013, Свердловская область, город Нижний Тагил, улица Садовая, 42	651,8	4542	126	126	1963	31	двухэтажное, шлакоблочное
д/с № 52	622001, Свердловская область, город Нижний Тагил, улица К. Маркса, 24	569	3739	98	98	1960	33	двухэтажное, шлакоблочное
д/с № 63	622015, Свердловская область, город Нижний Тагил, улица Каспийская, 5	2018,8	1119	280	245	1979	33	двухэтажное здание с продольными несущими стенами.

	д/с № 94	622034, Свердловская область, город Нижний Тагил, улица Карла Маркса, 85	349,2	3 545	67	67	1953	48	двухэтажное, шлакоблочное
	д/с № 131	622015, Свердловская область, город Нижний Тагил, улица Азовская, 2	748	6 369	119	119	1969	50	двухэтажное здание с продольными несущими стенами.
	д/с № 138	622036, Свердловская область, город Нижний Тагил, улица Газетная, 103	643,9	5 210	60	60	1962	31	двухэтажное, шлакоблочное
	д/с № 148	622013, Свердловская область, город Нижний Тагил, улица Садовая, д. 89	3 070,4	9 632	233	233	1985	28	двухэтажное здание, с продольными несущими стенами.
	д/с № 161	622013, Свердловская область, город Нижний Тагил, улица Октябрьской Революции, 24а	680	6093	108	108	1967	17	двухэтажное, шлакоблочное
6	МАДОУ д/с «Радость»								
	д/с № 6	Свердловская область, город Нижний Тагил, улица Дружнина, 37	3402,8	9928	280	236	1988	22,14	двухэтажное, керамзитобетонное
	д/с № 7	Свердловская область, город Нижний Тагил, улица Ермака, 43	1809,8	4747	140	138	2014	53,73	двухэтажное, шлакоблочное
	д/с № 18	Свердловская область, город Нижний Тагил, улица Попова, 8А	1088,2	5398	140	128	1975	52,45	двухэтажное, шлакоблочное
	д/с № 20	Свердловская область, город Нижний Тагил, улица Карла Либкнехта, 1	1642,1	11123	230	176	1967	63,99	двухэтажное, шлакоблочное
	д/с № 24	Свердловская область, город Нижний Тагил, улица Ермака, 57	1837,3	5588	140	138	1976	57,41	двухэтажное, крупноблочное
	д/с № 26	Свердловская область, город Нижний Тагил, улица Попова, 24	804,5	5515	100	94	1948	30,25	двухэтажное, шлакоблочное
	д/с № 30	Свердловская область, город Нижний Тагил, улица Мира, 10	889,4	4855	140	118	1963	72,31	двухэтажное, шлакоблочное
	д/с № 34	Свердловская область, город Нижний Тагил, улица Московская, 36	3349,3	11131	165	154	2013	5,83	двухэтажное, кирпичное
	д/с № 38	Свердловская область, город Нижний Тагил, улица Гвардейская, 37 А	1343	6687	140	138	1978	48,05	двухэтажное, шлакоблочное
	д/с № 45	Свердловская область, город Нижний Тагил, территория загородного оздоровительного лагеря «Баранчинские огоньки»	1695,3	15864	140	60	1966	66,35	двухэтажное, кирпичное
	д/с № 66	Свердловская область, город Нижний Тагил, улица Черных, 36	1209,8	5263	140	138	1972	55,33	двухэтажное, крупноблочное
	д/с № 70	Свердловская область, город Нижний Тагил, улица Дружнина, 63 А	1324,2	9606	280	236	1977	45,16	двухэтажное, крупно -блочное
	д/с № 82	Свердловская область, город Нижний Тагил, проспект Ленина, 65	649,6	3017	100	46	1953	68,05	двухэтажное шлакоблочное
	д/с № 98	Свердловская область, город Нижний Тагил, улица Береговая-Краснокаменная, 8	1276,3	6284,5	165	138	1991	31,92	двухэтажное, шлакоблочное
	д/с № 99	Свердловская область, город Нижний Тагил, улица Металлургов, 56А	833,2	4641	140	118	1974	53,72	двухэтажное, шлакоблочное
	д/с № 107	Свердловская область, город Нижний Тагил, улица Октябрьской революции, 34	1316,5	5645	140	118	1965	62,10	двухэтажное, шлакоблочное
	д/с № 121	Свердловская область, город Нижний Тагил, улица Газетная, 32	1605,6	9786	230	192	1968	61,04	двухэтажное, шлакоблочное
	д/с № 129	Свердловская область, город Нижний Тагил, улица Горошниковая, 84а	852,2	4633	100	94	1960	67,08	двухэтажное, шлакоблочное
	д/с № 137	Свердловская область, город Нижний Тагил, улица Мира, 41	1045,5	5015	140	118	1962	71,37	двухэтажное, шлакоблочное
	д/с № 145	Свердловская область, город Нижний Тагил, улица Газетная, 24	1785,5	11559	230	182	1970	59,64	двухэтажное, шлакоблочное
	д/с № 150	Свердловская область, город Нижний Тагил, улица Карла Либкнехта, 30	1931,2	10642	280	218	1963	67,71	двухэтажное комбинированное – кирпич, шлакоблок
	д/с № 155	Свердловская область, город Нижний Тагил, улица Красная, 9	896,8	4776	140	116	1964	67,56	двухэтажное, шлакоблочное
	д/с № 157	Свердловская область, город Нижний Тагил, улица Горошниковая, 74	2363,7	8656	280	238	1956	66,18	двухэтажное, шлакоблочное
	д/с № 168	Свердловская область, город Нижний Тагил, улица Огнеупорная, 59	2222,9	9494	230	212	1968	61,73	двухэтажное, шлакоблочное
	д/с № 177	Свердловская область, город Нижний Тагил, улица Балакинская, 18а	1709,6	5272	140	138	1980	46,73	двухэтажное, крупнопанельное
	д/с № 184	Свердловская область, город Нижний Тагил, Черноисточинское шоссе, 39	3390,8	11000	280	236	1982	55,34	двухэтажное, крупноблочное
	д/с № 186	Свердловская область, город Нижний Тагил, улица Гвардейская, 45 б	1718,5	4467	140	118	1981	45,19	двухэтажное, крупнопанельное
	д/с № 188	Свердловская область, город Нижний Тагил, Черноисточинское шоссе, 47	2596,8	11316	280	240	1983	38,48	двухэтажное, керамзито -бетонное
	д/с № 201	Свердловская область, город Нижний Тагил, улица Тагилстроевская, 9	1141	5199	140	110	1985	36,17	двухэтажное керамзито-бетонное
	д/с № 202	Свердловская область, город Нижний Тагил, Уральский проспект, 52	3474	10091	280	238	1986	40,07	двухэтажное, крупноблочное
	д/с № 203	Свердловская область, город Нижний Тагил, Уральский проспект, 44	2606,5	9615	280	236	1985	39,76	двухэтажное, крупноблочное
	д/с № 207	Свердловская область, город Нижний Тагил, Октябрьский проспект, 13	2526,8	10158	280	236	1990	17,71	двухэтажное, крупнопанельное
	д/с № 208	Свердловская область, город Нижний Тагил, Октябрьский проспект, 3	2549,4	10039	280	238	1992	28,34	двухэтажное, крупнопанельное
	д/с № 209	Свердловская область, город Нижний Тагил, улица А.З. Смелянского, 14	3853,5		260	263	2015		трехэтажное, крупнопанельное
7	МБДОУ д/с «Солнечный круг»								
	д/с № 3	622042, Свердловская область, город Нижний Тагил, улица Борцов революции, д.9	1022	4913	145	145	1976	52,3	двухэтажное, кирпичное
	д/с № 12	622042, Свердловская область, город Нижний Тагил, улица Пархоменко, 140	855,4	3461	75	75	1956	40	двухэтажное, кирпичное
	д/с № 27	622005, Свердловская область, город Нижний Тагил, улица Землячки, 8	810,6	3877	75	75	1953	45	двухэтажное, шлакоблочное
	д/с № 41	622014, Свердловская область, город Нижний Тагил, улица Ульяновская, 27	1058,2	5140	140	140	1971	58,42	двухэтажное, шлакоблочное
	д/с № 58	622021, Свердловская область, город Нижний Тагил, улица Гвардейская, 74	1067	6077	140	140	1964	40	двухэтажное, шлакоблочное
	д/с № 72	Свердловская область, город Нижний Тагил, улица Гвардейская, 61а	710,6	4380	80	80	1961	40	двухэтажное, кирпичное
	д/с № 80	Свердловская область, город Нижний Тагил, улица Землячки, 16	923,5	4346	95	98	1956	45	двухэтажное, шлакоблочное
	д/с № 108	622005, Свердловская область, город Нижний Тагил, улица Землячки, 16а	516	4204,7	75	83	1964	30	двухэтажное, шлакоблочное
	д/с № 133	622005, Свердловская область, город Нижний Тагил, улица Огнеупорная, 1	1149,4	4089	145	145	1985	40,74	двухэтажное, сборное-железобетонное
	д/с № 135	622014, Свердловская область, город Нижний Тагил, улица Перова, 131	765	3596	85	88	1961	68,9	двухэтажное, шлакоблочное
8	МАДОУ д/с «МАЯЧОК»								
	д/с № 95	622022, Свердловская область, город Нижний Тагил, улица Выйская, 49	1063, 0	5530	111	111	1947	80	двухэтажное, кирпичное
	д/с № 110	622002, Свердловская область, город Нижний Тагил, улица Космонавтов, 37	667,3	5817	114	114	1975	31	двухэтажное, кирпичное
	д/с № 142	622002, Свердловская область, город Нижний Тагил, улица Аганичева, 6А	886,5	4747	120	120	1979	23	двухэтажное, крупнопанельное

	д/с № 170	622002, Свердловская область, город Нижний Тагил, улица Пароходная, 15	1602,4	5339	107	107	1969	37	двухэтажное, кирпичное
	д/с № 176	622022, Свердловская область, город Нижний Тагил, улица Красноармейская, 78а	1728,4	4492	113	113	1979	37	двухэтажное, крупнопанельное
	д/с № 195	622022, Свердловская область, город Нижний Тагил, улица Верхняя Черепанова, 4а	3198,1	9169	212	212	1984	35	двухэтажное, кирпичное
	д/с № 205	622022, Свердловская область, город Нижний Тагил, улица Нижняя Черепанова, 1	2686,5	9580	207	207	1989	33	двухэтажное здание
	д/с «Капитошка»	622022, Свердловская область, город Нижний Тагил, улица Выйская, 39	636.1	5067	111	116	капитальный ремонт 2012	7	двухэтажное, кирпичное
9	МБДОУ д/с «Солнышко»								
	д/с № 10	622002, Свердловская область, город Нижний Тагил, улица Оплетина, 5	838,6	4393	60	68	1952	70	двухэтажное, шлакоблочное
	д/с № 28	622002, Свердловская область, город Нижний Тагил, улица Фрунзе, 33	2205,8	10400	240	240	1976	40	двухэтажное, бетонные блоки
	д/с № 42	622002, Свердловская область, город Нижний Тагил, улица Газетная, 17	1614,2	5137	140	140	1969	50	двухэтажное, шлакоблочное
	д/с № 43	622036, Свердловская область, город Нижний Тагил, улица Газетная, 83	1085,9	5674	107	107	1963	50	двухэтажное, шлакоблочное
	д/с № 60	622002, Свердловская область, город Нижний Тагил, улица Черных, 44	1923,8	10834	230	230	1963	50	двухэтажное, кирпичное
	д/с № 134	622002, Свердловская область, город Нижний Тагил, улица Оплетина, 13а	471,6	3409	86	86	1961	50	двухэтажное, кирпичное
	д/с № 162	622001, Свердловская область, город Нижний Тагил, улица Первомайская, 25 а	1293,2	4907	107	107	1966	50	двухэтажное, шлакоблочное
	д/с № 163	622002, Свердловская область, город Нижний Тагил, улица Быкова, 16	1363,3	5278	131	131	1966	50	двухэтажное, кирпичные
	д/с № 164	622001, Свердловская область, город Нижний Тагил, улица Первомайская, д. 56	2000,8	8717	218	218	1967	50	двухэтажное, шлакоблочное
	д/с № 165	622012, Свердловская область, город Нижний Тагил, улица Карла Маркса, 59	2211,1	4899	110	138	1965, реконструкция 2014	5	трехэтажное, кирпичное
	д/с № 169	622001, Свердловская область, город Нижний Тагил, улица Красноармейская, 55А	1302,8	5847	123	123	1969	50	двухэтажное, шлакоблочное
	д/с № 169	622001, Свердловская область, город Нижний Тагил, улица Красноармейская, 55 А	1302,8	5847	123	123	1969	50	двухэтажное, шлакоблочное

ТАБЛИЦА 3. Техничко-экономические параметры общеобразовательных организаций города Нижний Тагил

№ п/п	Название учреждения	Место нахождения, адрес(а) мест осуществления образовательной деятельности	Площадь, кв. м	Площадь земельного участка, кв. м	Проектная вместимость, человек, в одну смену	Вместимость фактическая (количество обучающихся)	Год ввода	Процент износа, %	Описание здания
1.	Муниципальное бюджетное общеобразовательное учреждение средняя общеобразовательная школа № 1 имени Н. К. Крупской	622002, город Нижний Тагил, улица Оплетина, 11а	5975,7	9772	600	624	1978	49	трехэтажное, блочное
2.	Муниципальное бюджетное общеобразовательное учреждение средняя общеобразовательная школа № 3	622014, город Нижний Тагил, улица Перова, 133	4285,1	12109	400	256	1963	56	трехэтажное, крупноблочное
3.	Муниципальное бюджетное общеобразовательное учреждение средняя общеобразовательная школа № 4	622018, город Нижний Тагил, улица Энтузиастов, 1а	4234,7	20232	600	671	1963	42,7	трехэтажное, кирпичное.
4.	Муниципальное автономное общеобразовательное учреждение средняя общеобразовательная школа № 5 с углубленным изучением отдельных предметов имени Г. Н. Зайцева	622005, город Нижний Тагил, улица Попова, 17	5580,4	17473	750	775	1996	35	трехэтажное, кирпичное
5.	Муниципальное бюджетное общеобразовательное учреждение средняя общеобразовательная школа № 6 имени А.П. Бондина	622013, город Нижний Тагил, улица Октябрьской революции, 2	4190,8	13014	600	680	1963	37	трехэтажное, кирпичное
6.	Муниципальное бюджетное общеобразовательное учреждение средняя общеобразовательная школа № 7	622007, город Нижний Тагил, улица Тельмана, 19	3502,0	11368,0	500	670	1935	20	четырёхэтажное, кирпичное
7.	Муниципальное бюджетное общеобразовательное учреждение средняя общеобразовательная школа № 8	622052, город Нижний Тагил, улица Пихтовая, 16	5524,7	23947	750	544	1982	35,2	трехэтажное, легкобетонные панели
8.	Муниципальное автономное общеобразовательное учреждение средняя общеобразовательная школа № 9	622051, город Нижний Тагил, улица Ильича, 12	3606,2	11722	500	609	1935	35	четырёхэтажное, кирпичное
9.	Муниципальное бюджетное общеобразовательное учреждение средняя общеобразовательная школа № 10	622016, город Нижний Тагил, улица Известковая, 29	3712,9	12642	500	729	1959	60	четырёхэтажное, кирпичное
10.	Муниципальное бюджетное общеобразовательное учреждение средняя общеобразовательная школа № 12	622042, город Нижний Тагил, улица Жуковского, 5а	5138,5	12901	600	439+117	1965	40	трехэтажное, шлакоблочное
11.	Муниципальное бюджетное общеобразовательное учреждение средняя общеобразовательная школа № 13	622012, город Нижний Тагил, улица Щорса, 8	4175,7	27549	600	698	1967	31	трехэтажное, кирпичное
12.	Муниципальное автономное общеобразовательное учреждение гимназия № 18	622001, город Нижний Тагил, улица Газетная, 27	3811,2 – 1-й корпус 6387,4 – 2-й корпус	1634 – 1-й корпус 14560 – 2-й корпус	1200	1280	1939 – 1-й корпус 1971 – 2-й корпус	40,25.	четырёхэтажное, шлакоблочное
13.	Муниципальное бюджетное общеобразовательное учреждение средняя общеобразовательная школа № 20	622018, город Нижний Тагил, улица Алтайская, 35	7508	32896	750	795	1988	40	трехэтажное крупнопанельное
14.	Муниципальное бюджетное общеобразовательное учреждение средняя общеобразовательная школа № 21 «Кадетская школа»	622008, город Нижний Тагил, улица Некрасова, 1	4567,4	10163	400	378	1956 1 корпус	27,14	двухэтажное, кирпичное
15.	Муниципальное бюджетное общеобразовательное учреждение средняя общеобразовательная школа № 23 имени Ю. И. Батухтина	622002, город Нижний Тагил, улица Черных, 86	3018,8	9043	400	325	1939	40	четырёхэтажное, кирпичное
16.	Муниципальное бюджетное общеобразовательное учреждение средняя общеобразовательная школа № 24	622014, город Нижний Тагил, улица Сланцевая, 13а	1410	9998	400	285	1957,1974	34	трехэтажное, шлакоблочное
17.	Муниципальное бюджетное общеобразовательное учреждение средняя общеобразовательная школа № 25	622015, город Нижний Тагил, улица Гагарина, 11	7035,5	17776	600	667	1939; 1964; 1976; 1987	1939 – 54, 1964 – 35, 1976 – 22, 1987 – 17	трехэтажное, шлакоблочное

18.	Муниципальное автономное общеобразовательное учреждение средняя общеобразовательная школа № 30	622022, город Нижний Тагил, улица В. Черепанова, 17а	9799,8	23657	750	800	1988	25	трехэтажное, крупнопанельное
19.	Муниципальное бюджетное общеобразовательное учреждение средняя общеобразовательная школа № 32 с углубленным изучением отдельных предметов	622034, город Нижний Тагил, улица К. Маркса, 67	1380	8696	500	777	1936	44	четырёхэтажное, кирпичное
20.	Муниципальное бюджетное общеобразовательное учреждение средняя общеобразовательная школа № 33	622002, город Нижний Тагил, улица Красноармейская, 107а	3788,4	12520	500	481	1936	65	четырёхэтажное, шлакоблочное
21.	Муниципальное бюджетное общеобразовательное учреждение начальная общеобразовательная школа № 34	622014, город Нижний Тагил, улица Горняка, 25	2205,5	5137	250	249	1953	47	двухэтажное, кирпичное
22.	Муниципальное бюджетное общеобразовательное учреждение средняя общеобразовательная школа № 35 с углубленным изучением отдельных предметов	622007, город Нижний Тагил, улица Патона, д. 7	2986	10500	400	513	1952	50	двухэтажное, шлакоблочное
23.	Муниципальное бюджетное общеобразовательное учреждение средняя общеобразовательная школа № 36	622048, город Нижний Тагил, улица Зари, 32	6446,2	27081	750	735	1970	46,7	двухэтажное, шлакоблочное
24.	Муниципальное бюджетное общеобразовательное учреждение средняя общеобразовательная школа № 38	622048, город Нижний Тагил, улица Зари, 46б	5480,9	26019	750	326	1978	30	трехэтажное, панельные
25.	Муниципальное автономное общеобразовательное учреждение лицей № 39	622052, город Нижний Тагил, улица Зари, 8	6303,7	27493	1000	915	1975	35	трехэтажное, шлакоблочное.
26.	Муниципальное автономное общеобразовательное учреждение средняя общеобразовательная школа № 40	622049, город Нижний Тагил, Октябрьский проспект, 16а	7385,4	30050	1000	1273	1985	17	трехэтажное, крупнопанельное,
27.	Муниципальное бюджетное общеобразовательное учреждение средняя общеобразовательная школа № 41	622018, город Нижний Тагил, улица Калинина, 2а	6635,1	20348	750	586	1967	37	четырёхэтажное и двухэтажное, шлакоблочное
28.	Муниципальное автономное общеобразовательное учреждение начальная общеобразовательная школа № 43	622048, город Нижний Тагил, улица Зари, 30	1954,9	9225	250	270	1974	25	двухэтажное, крупноблочное
29.	Муниципальное бюджетное общеобразовательное учреждение средняя общеобразовательная школа № 44 имени народного учителя СССР Г. Д. Лавровой	622001, город Нижний Тагил, улица Пархоменко, 13	4842,2	15321	600	776	1964	37	трехэтажное, кирпичное
30.	Муниципальное бюджетное общеобразовательное учреждение средняя общеобразовательная школа № 45	622036, город Нижний Тагил, улица Новострой, 11	4237,5	14874	600	769	1966	39	трехэтажное, шлакоблочное
31.	Муниципальное бюджетное общеобразовательное учреждение средняя общеобразовательная школа № 48	622001, город Нижний Тагил, улица Радищева, 3	2214,3	7038	250	125	1953	50	двухэтажное, шлакоблочное
32.	Муниципальное бюджетное общеобразовательное учреждение средняя общеобразовательная школа № 49	622005, город Нижний Тагил, улица Гвардейская, 58	3650,5	13507	400	588	1957	30	четырёхэтажное, шлакоблочное
33.	Муниципальное бюджетное общеобразовательное учреждение средняя общеобразовательная школа № 50	622002, город Нижний Тагил, улица Фрунзе, 25а	5968,6	25703	900	986	1973	61	трехэтажное, шлакоблочное с панельными блоками.
34.	Муниципальное бюджетное общеобразовательное учреждение Лицей	622051, город Нижний Тагил, улица Энтузиастов, 15	1) улица Энтузиастов, 15 – 1774,3; 2) Ленинградский проспект, 11 – 715	1) 9032 2) 5787	1) 300 2) 200	1) 270 2) 198	1) 1950 (1-й пристрой – 1996, 2-й пристрой – 1971) 2) 1963	1. 39, 2. 26	1) двухэтажное, шлакоблочное. 2) двухэтажное, кирпичное.
35.	Муниципальное бюджетное общеобразовательное учреждение средняя общеобразовательная школа № 55	622052, город Нижний Тагил, улица Парковая, 13	7738,8	18931	750	866	1985	35	трехэтажное крупнопанельное
36.	Муниципальное бюджетное общеобразовательное учреждение средняя общеобразовательная школа № 56	622005, город Нижний Тагил, улица Гвардейская, 20	3661	15551	510	533	2018	5	четырёхэтажное, кирпичное
37.	Муниципальное бюджетное общеобразовательное учреждение средняя общеобразовательная школа № 58	622042, город Нижний Тагил, улица Пархоменко, 109	3991,1	14869	500	520	1962	40	трехэтажное, шлакоблочное
38.	Муниципальное автономное общеобразовательное учреждение средняя общеобразовательная школа № 61 с углубленным изучением отдельных предметов	622035, город Нижний Тагил, улица Тимирязева, 109	5137,2	13502	600	928	1964	26	трехэтажное, кирпичное
39.	Муниципальное общеобразовательное учреждение средняя общеобразовательная школа № 64	622034, город Нижний Тагил, проспект Мира, 9	проспект Мира, 9 – 3706,8; проспект Строителей, 15 – 831,3	проспект Мира, 9 – 14015; проспект Строителей, 15 – 4470	600	902	проспект Мира, 9 – 1958; проспект Строителей, 15 – 1963	проспект Мира, 9 – 56; проспект Строителей, 15 – 53	проспект Мира, 9 – четырёхэтажное, кирпичное; проспект Строителей, 15 – двухэтажное, кирпичное
40.	Муниципальное бюджетное общеобразовательное учреждение средняя общеобразовательная школа № 65	622031, город Нижний Тагил, улица Решетникова, 29	1539	15700	500	263	1959	41	четырёхэтажное, кирпичное
41.	Муниципальное бюджетное общеобразовательное учреждение средняя общеобразовательная школа № 66	622005, Свердловская область, город Нижний Тагил, улица Черноморская, 106	1864,1	17164	400	497	1951	52	двухэтажное, шлакоблочное здание
42.	Муниципальное бюджетное общеобразовательное учреждение средняя общеобразовательная школа № 69	622049, город Нижний Тагил, Октябрьский проспект, 16а	6748,9	21591	1100	1237	1989	30	трехэтажное, крупноблочное
43.	Муниципальное бюджетное общеобразовательное учреждение средняя общеобразовательная школа № 70	622052, город Нижний Тагил, улица Ильича, 22	2909,9	8348	400	435	1936	40	четырёхэтажное, кирпичное
44.	Муниципальное бюджетное общеобразовательное учреждение средняя общеобразовательная школа № 71	622016, город Нижний Тагил, улица Известковая, 9	24862,5	7302,6	750	542	1982	30	трехэтажное, панельное
45.	Муниципальное бюджетное общеобразовательное учреждение средняя общеобразовательная школа № 72	622005, город Нижний Тагил, улица Гвардейская, 12	1454,1	9698	250	200	1949	0	двухэтажное, шлакоблочное-кирпичное.

46.	Муниципальное бюджетное общеобразовательное учреждение средняя общеобразовательная школа № 75/42	622016, город Нижний Тагил, улица Победы, 35	3497,7	9728	600	650	1951	65	четырёхэтажное, шлакоблочно-кирпичное
47.	Муниципальное бюджетное общеобразовательное учреждение средняя общеобразовательная школа № 77	622051, город Нижний Тагил, улица Коминтерна, 59	1572,4	8551	300	379	1950	30	двухэтажное, шлакоблочное
48.	Муниципальное бюджетное общеобразовательное учреждение средняя общеобразовательная школа № 80	622049, город Нижний Тагил, Черноисточинское шоссе, 13	10743,7	32700	1000	987	1980	31	двух- и трехэтажное крупноблочное
49.	Муниципальное бюджетное общеобразовательное учреждение средняя общеобразовательная школа № 81	622049, город Нижний Тагил, улица Тагилстроевская, 16	7434,6	20697	750	1205	1990	10	трехэтажное, панельное
50.	Муниципальное автономное общеобразовательное учреждение Политехническая гимназия	622049, город Нижний Тагил, улица Тагилстроевская, 1а	12971,8	19339	1050	1119	1993	45,07	трехэтажное, крупнопанельное
51.	Муниципальное бюджетное общеобразовательное учреждение средняя общеобразовательная школа № 85	622042, город Нижний Тагил, проспект Мира, 67	4128,9	13193	500	409	1955	48	четырёхэтажное, кирпично-шлакоблочное
52.	Муниципальное автономное общеобразовательное учреждение Гимназия № 86	622035, город Нижний Тагил, улица Коминтерна, 47	4644,8	21786	800	820	1959	1.70, 2. 85, 3. 69	1. четырёхэтажное шлакоблочное 2. двухэтажное шлакоблочное
53.	Муниципальное бюджетное общеобразовательное учреждение средняя общеобразовательная школа № 87	622018, город Нижний Тагил, улица Окунева, 45	6208,4	24806	1000	620	1977	30	трехэтажное, блочно-панельное
54.	Муниципальное бюджетное общеобразовательное учреждение средняя общеобразовательная школа № 90	622030, город Нижний Тагил, Черноисточинское шоссе, 60	3704,2	23025	500	474	1961	46	четырёхэтажное, кирпичное
55.	Муниципальное бюджетное общеобразовательное учреждение средняя общеобразовательная школа № 95	622004, город Нижний Тагил, улица Бобкова, 3	10250	24000	750	1057	1966	15	трехэтажное, крупноблочное
56.	Муниципальное автономное общеобразовательное учреждение средняя общеобразовательная школа № 100	622049, город Нижний Тагил, улица А.З. Смелянского, 5	23196,1	38388,0	1200	1100	2019	0	многоуровневое монолитное
57.	Муниципальное бюджетное общеобразовательное учреждение «Начальная школа – детский сад № 105 для детей с ограниченными возможностями здоровья»	622049, город Нижний Тагил, Черноисточинское шоссе, 37	2498,5	10713	100	66	1932	48	двухэтажное, крупноблочное
58.	Муниципальное бюджетное общеобразовательное учреждение средняя общеобразовательная школа № 138	622013, город Нижний Тагил, улица Красногвардейская 1	4210,1	11329	500	276	1932	48 на	трехэтажное, кирпичное
59.	Муниципальное бюджетное общеобразовательное учреждение средняя общеобразовательная школа № 144	622021, город Нижний Тагил, улица Гвардейская, 72	2050	7886	500	419	1 – 1957; 2 и 3 – 1981	1 – 40%; 2 и 3 – 26%	1-е здание – кирпично-шлакоблочное; 2-е и 3-е здание – силикатный кирпич
60.	Муниципальное бюджетное общеобразовательное учреждение средняя общеобразовательная школа «Центр образования № 1»	622042, город Нижний Тагил, улица Карла Либкнехта, 30	7441,6	40300	850	817	1959	57	четырёхэтажное, кирпичное
61.	Муниципальное бюджетное общеобразовательное учреждение Горно-металлургическая средняя общеобразовательная школа	622036, город Нижний Тагил, улица Газетная, 83а	3768,5	6300,61	500	444	1958	42	четырёхэтажное, кирпичное
62.	Муниципальное казенное общеобразовательное учреждение средняя общеобразовательная школа № 8 поселка Висимо-Уткинск	622980, Свердловская область, Пригородный район, поселок Висимо-Уткинск, улица Розы Люксембург, 2в	1164,03	10000,379	120	29	1977	20	двухэтажное, кирпичное
63.	Муниципальное автономное общеобразовательное учреждение средняя общеобразовательная школа № 9 поселка Уралец	622910, Свердловская область, Пригородный район, поселок Уралец, улица Ленина, 30	2949	20200	220	104	1986	20	трехэтажное, кирпичное
64.	Муниципальное казенное общеобразовательное учреждение средняя общеобразовательная школа № 11 села Серебрянка	622931, Свердловская область, Пригородный район, с. Серебрянка, улица Советская, 3	2685,1	13431	200	44	1973	34	двухэтажное, кирпичное
65.	Муниципальное казенное общеобразовательное учреждение основная общеобразовательная школа № 12 деревни Усть-Утка	622982, Свердловская область, Пригородный район, деревня Усть-Утка, улица Советская 12,	423,0	6154,0	70	6	1965	41	одноэтажное, деревянное

ТАБЛИЦА 4. Техничко-экономические параметры организаций дополнительного образования, подведомственных управлению образования Администрации города Нижний Тагил

№ п/п	Название учреждения	Место нахождения, адрес(а) мест осуществления образовательной деятельности	Площадь, кв. м	Площадь земельного участка, кв. м	Проектная вместимость плановая, человек	Вместимость фактическая (количество обучающихся)	Год ввода	Процент износа, %	Описание здания
1	Муниципальное бюджетное учреждение дополнительного образования городской Дворец детского и юношеского творчества	622013, Свердловская область, город Нижний Тагил, улица Красногвардейская, 15	12231,8	27188	3000	3000	1988	30,85	четырёхэтажное, шлакоблочное
		622013, Свердловская область, город Нижний Тагил, улица Красногвардейская, 1		3190,89					
2	Муниципальное бюджетное учреждение дополнительного образования Дом детского творчества Тагилстроевского района	Свердловская область, город Нижний Тагил, улица Пархоменко 115	841,9	5061	135	135	1963	62,11	двухэтажное, шлакоблочное
		622005, Свердловская область, город Нижний Тагил, улица Черноморская, 98	2742,8	7686	350	350	1974	42,08	трехэтажное, кирпичное, частично шлакоблок
		622049, Свердловская область, город Нижний Тагил, Черноисточинское шоссе, 3	150,1	–	30	30	1979	40,59	встроенное помещение в жилом 9-этажном доме, 1-й этаж, шлакоблочное
		Свердловская область, город Нижний Тагил, улица Кольцова, 32	666,9	2347	90	90	1949	78,08	одноэтажное здание, кирпичное
		Свердловская область, город Нижний Тагил, улица Захарова, 1а	803,9	–	90	90	1991	34,3	на втором этаже пристроенного к жилому дому здания, шлакоблочное
		Свердловская область, город Нижний Тагил, Уральский проспект, 60а	315,4	1711	75	75	1988	37,9	одноэтажное здание, пристроенное к жилому дому, шлакоблочное
3	Муниципальное автономное учреждение дополнительного образования Городская станция юных натуралистов	622016, Свердловская область, город Нижний Тагил, улица Пархоменко, 18	624	5030	150	150	1961	42	двухэтажное, блочное
4	Муниципальное бюджетное учреждение дополнительного образования Городская Станция юных туристов	Свердловская область, город Нижний Тагил, улица Газетная, 27а	650,3	2480	180	180	1979	42	одноэтажное, шлакоблочное, частично кирпичное
		622001, Свердловская область, город Нижний Тагил, улица Челюскинцев, 61	2060,3	9951	1080	1080	1936	45	двухэтажное, кирпичное

5	Муниципальное бюджетное учреждение дополнительного образования Городская Станция юных техников	622013, Свердловская область, город Нижний Тагил, улица Октябрьской революции, 7	890,9	0,5 га	174	174	1963	34	отдельно стоящее, двухэтажное здание
		Свердловская область, город Нижний Тагил, улица Красноармейская, 74 а	357,6	–	61	54	1984	25	встроенное помещение
		Свердловская область, город Нижний Тагил, улица Жуковского, 5а	390,9	–	0	0	1965	40	помещение при МБОУ СОШ № 12
		Свердловская область, город Нижний Тагил, улица Ломоносова, 5	293,2	–	49	49	1969	29	встроенное помещение
		622052, Свердловская область, город Нижний Тагил, улица Зари, 6	681,4	–	415	415	1971	43	цокольный этаж
		622048, Свердловская область, город Нижний Тагил, улица Зари, 46б	536,2	–	253	253	1978	30	встроенное помещение в МБОУ СОШ № 38, 1-й этаж
		622052, Свердловская область, город Нижний Тагил, улица Энтузиастов, 70а	173,2	–	98	98	1983	15	встроенное помещение на 1-м этаже в пятиэтажном жилом доме
		622004, Свердловская область, город Нижний Тагил, улица Цементная, 14	298,9	–		нет образовательного процесса	1960	58	одноэтажное
6	Муниципальное бюджетное учреждение дополнительного образования Дом детского творчества Ленинского района	622016, Свердловская область, город Нижний Тагил, улица Космонавтов, 12	1502,6	6737		977	1957	52	двухэтажное, шлакоблочное,
		Свердловская область, город Нижний Тагил, проспект Мира, 18	693	4163	343	343	1960	38	двухэтажное, крупноблочное
		Свердловская область, город Нижний Тагил, улица Строителей, 7	274,8	–	169	169	1962	20	цокольный этаж в пятиэтажном жилом доме, крупные блоки.
		Свердловская область, город Нижний Тагил, улица Вязовская, 11	479,2	–	162	162	1961	42	нежилое помещение в пятиэтажном жилом доме, крупные блоки
		Свердловская область, город Нижний Тагил, улица Космонавтов, 33	199,4	–	155	155	1974	26	цокольный этаж в пятиэтажном жилом доме, крупные блоки, цокольный этаж – кирпич
		Свердловская область, город Нижний Тагил, улица Зерновая, 12	343,4	–	139	139	1970	25	цокольный этаж в пятиэтажном жилом доме, шлакоблок
		622002, Свердловская область, город Нижний Тагил, улица Аганичева, 24	283,4	–	203	203	1972	25	цокольный этаж в пятиэтажном жилом доме, крупные блоки
		622016, Свердловская область, город Нижний Тагил, улица Лебяжинская, 15	377	177	70	60	1978	15	встроенное помещение, шлакоблок
		622002, Свердловская область, город Нижний Тагил, улица Островского, 9	427,1	–			1990		встроенное помещение в жилом 9-этажном доме, 1-й этаж, панели
7	Муниципальное автономное учреждение дополнительного образования Дзержинский дворец детского и юношеского творчества	622051, Свердловская область, город Нижний Тагил, улица Коминтерна, 41	3809	4290	450	450	1961	45	трехэтажное, кирпичное
		622018, Свердловская область, город Нижний Тагил, Ленинградский проспект, 77-61	134,8	0	30	20	1965	37	крупнопанельное
		622052, Свердловская область, город Нижний Тагил, улица Зари, 75	509,6	0	80	50	1976	11	крупнопанельное
		622052, Свердловская область, город Нижний Тагил, улица Пихтовая, 12а	293,0	0	60	60	1981	23	одноэтажное, шлакоблочное
		622048, Свердловская область, город Нижний Тагил, улица Зари, 52	391,7	0			1973	13	крупнопанельное
		622018 Свердловская область, город Нижний Тагил, улица Басова, 11а	341,3	0	80	60	1984	21	одноэтажное, крупноблочное
		622013, Свердловская область, город Нижний Тагил, улица 9 января, 1а	368,6	9000	70	60	1982	23	одноэтажное, шлакоблочное
		622007, Свердловская область, город Нижний Тагил, улица Ильича, 4	200,7	0	60	60	1936	36	кирпичное
8	Муниципальное бюджетное учреждение дополнительного образования Детско-юношеский центр «Мир»	Свердловская область, город Нижний Тагил, улица Аганичева, 26	395,1	–	282	282	1970	25	встроенное помещение в жилом 5-этажном доме, цоколь, шлакоблочное
		Свердловская область, город Нижний Тагил, улица Оплетина, 10	828,5	2018	351	351	1955	50	двухэтажное, кирпичное
		Свердловская область, город Нижний Тагил, улица Высокогорская, 38	229	–	272	272	1964	50	четырёхэтажное, кирпичное
9	Муниципальное бюджетное учреждение дополнительного образования Центр детского творчества «Выйский»	622022, Свердловская область, город Нижний Тагил, улица Космонавтов, 108	1388,3	6800	250	-	1936	60	двухэтажное, кирпичное
		622022, Свердловская область, город Нижний Тагил, улица Верхняя Черепанова, 50	457,8	–	108	150	1979	20	встроенное помещение в жилом 5-этажном доме, панельное

ТАБЛИЦА 5. Техничко-экономические параметры детских загородных оздоровительных лагерей, подведомственных управлению образования Администрации города Нижний Тагил

№ п/п	Название учреждения	Место нахождения, адрес(а) мест осуществления образовательной деятельности	Площадь, кв. м	Площадь земельного участка, кв. м	Проектная вместимость плановая, человек (в одну смену)	Вместимость фактическая (количество обучающихся в одну смену)	Год ввода	Процент износа, %	Описание здания
1.	Муниципальное автономное учреждение «Детский оздоровительный комплекс «Звездный» имени В. Г. Удовенко	622911, Свердловская область, Пригородный район, поселок Ленева, Николо-Павловское почтовое отделение	11121,5	64504	210	210	1973 Капитальные ремонты:	50	6-жилых корпусов
2.	Муниципальное бюджетное учреждение «Центр организации отдыха и оздоровления детей»	622036, Свердловская область, город Нижний Тагил, улица Циолковского, 34							
3.	ЗОЛ «Антоновский»	622001, пос. Антоновский, Пригородный район, Свердловская область	3010,0	241000	210	210	1977	40	4 спальных корпуса, 5 зданий нежилого назначения
4.	ЗОЛ «Звонкие голоса»	622026, поселок Евстуниха, город Нижний Тагил, Свердловская область	920,0	84600	165	105	1961	70	4 спальных корпуса, 9 зданий нежилого назначения, 4 жилых корпуса в состоянии консервации
5.	ЗОЛ «Изумрудный»	622001, поселок Антоновский, Пригородный район, Свердловская область	2204,0	73000	128	128	1986	40	2 спальных корпуса, 2 здания нежилого назначения
	ЗОЛ «Лесной ручеек»	622911, станция Анатольская, Пригородный район, Свердловская область	6010,0	95000	300	175	1961	50	4 спальных корпуса, 4 здания нежилого назначения, 4 жилых корпуса в состоянии консервации
	ЗОЛ «Северянка»	622936, село Покровское, Пригородный район, Свердловская область	2330,0	104000	175	128	1976	50	2 спальных корпуса, 3 здания нежилого назначения, 1 жилой корпус в состоянии консервации
	ЗОЛ «Солнечный»	622911, село Николо-Павловское, Пригородный район, Свердловская область	2201,0	105000	144	144	1961	50	2 спальных корпуса, 4 здания нежилого назначения
	ЗОЛ «Уральский огонек»	622026, поселок Евстуниха, город Нижний Тагил, Свердловская область	3600,0	105000	210	210	1959	50	4 спальных корпуса, 5 зданий нежилого назначения

ГЛАВА 5. Анализ физической культуры, спорта и молодежной политики

В Нижнем Тагиле создана развитая система физической культуры и спорта, которая обеспечивает условия для активного отдыха и занятий физической культурой и спортом, формирования потребности в здоровом образе жизни, воспитании здорового, сильного человека, увеличение числа жителей, систематически занимающихся физической культурой и спортом.

Услуги по развитию физкультурно-оздоровительной работы в организациях и учреждениях с детьми дошкольного и школьного возраста, молодежью, пенсионерами, лицами с ограниченными возможностями, жителями городского округа осуществляют 948 спортивных сооружений (по состоянию на 1 января 2019 года) с единовременной пропускной способностью 20 952 человек. Из общего количества спортивных сооружений:

- плоскостных спортивных учреждений - 386 единиц, с площадью 364 128 м², и единовременной пропускной способностью 8480 человек;
- 335 спортивных залов, с общей площадью 62 974 м², и единовременной пропускной способностью 8135 человек;
- плавательные бассейны в количестве 46 единиц, с общей площадью 5602 м² с единовременной пропускной способностью 1012 человек;
- 19 сооружений для стрелковых видов спорта, с единовременной пропускной способностью 163 человека;
- другие спортивные сооружения, в количестве 145 единиц, с единовременной пропускной способностью 2018 человек.

В Нижнем Тагиле, по итогам 2018 года, физической культурой и спортом систематически занимается 131 791 человек, что составляет 39,76% от общей численности населения Нижнего Тагила, в возрасте от 3-79 лет.

В соответствии с приказом Министерства Sports Российской Федерации от 21.03.2018 № 244 «Об утверждении Методических рекомендаций о применении нормативов и норм при определении потребности субъектов Российской Федерации в объектах физической культуры и спорта Методические рекомендации о применении нормативов и норм при определении потребности субъектов Российской Федерации в объектах физической культуры и спорта», потребность города Нижний Тагил в объектах физической культуры и спорта, на сегодняшний день составляет 40,94% от норматива.

Рост вышеуказанного показателя обусловлен следующими факторами:

- в 2018 году продолжена реализация Всероссийского физкультурно-спортивного комплекса «Готов к труду и обороне» (далее-ВФСК ГТО). В 2018 году в выполнении норм ВФСК ГТО с 1 по 11 ступени приняли участие 3 466 человек (в 2017 году - 2 863 человек), из них на знаки отличия уложились 2 183 человек (в 2017 году - 1 098 человек), из них на золотой – 627 человек (в 2017 году – 298 человек), на серебряный – 1 029 человек (в 2017 году – 544 человека), на бронзовый – 527 человек (в 2017 году - 256 человек);
- введение в эксплуатацию спортивного стадиона рядом с МБОУ СОШ № 8 (стоимость работ составила: 19 832 тыс. рублей – средства областного бюджета и 19 832 тыс. рублей – средства местного бюджета);
- проведена реконструкция футбольной площадки на территории МБОУ СОШ № 13 (стоимость работ 800 тыс. рублей - средства предприятий города);
- завершено строительство новой спортивной площадки МБОУ СОШ № 65 для круглогодичных занятий спортом (стоимость работ составила – 8 419,8 тыс. рублей – средства областного бюджета);
- строительство на территории МБОУ СОШ № 81 воркаут-площадки (стоимость работ составила – 1 600 тыс. рублей за счёт внебюджетных источников, грант АО ЕВРАЗ-НТМК);
- открытие новых фитнес-клубов в городе;
- строительство хоккейного корта в парке Народный;
- перевод СШОР «Спутник» в новое здание, где оборудованы 3 новых спортивных зала – зал бокса, зал для мини-футбола и тренажёрный зал (стоимость работ составила – 3840,4 тыс. рублей);
- открытие новых тренировочных помещений во Дворце ледового спорта им. В. К. Сотникова. Общая стоимость работ составила 10 миллионов рублей.

– реализован совместный проект Администрации города и АО ЕВРАЗ НТМК по строительству скейт-парка в районе Гальяно-Горбуновского массива в парке Победы (стоимость составила 3 782 тысячи рублей);

Проект строительства скейт-парка, инициатором которого выступил депутат Нижнетагильской городской думы Константин Шведов, один из примеров успешного взаимодействия муниципальных властей и частного бизнеса. Обустройство площадки под данное плоскостное спортивное сооружение осуществлялось за счет местного бюджета, а закуп и монтаж оборудования – на средства ЕВРАЗа. На эти цели металлургическая компания выделила более трех миллионов рублей.

В непосредственной близости от скейт-парка расположены четыре общеобразовательных школы и политехническая гимназия, в каждой из которых обучается более тысячи человек, спортивно-оздоровительный комплекс «Юпитер» и ФОК «Уралец». Реализация этого проекта позволила создать на территории ГТМ дополнительную спортивную инфраструктуру, увеличить количество молодых людей, постоянно занимающихся физкультурой, повысить их интерес к здоровому образу жизни.

В марте 2018 года в рамках встречи президента России с участниками «Форума рабочей молодежи», который проходил на площадке Уралвагонзавода, принято решение о строительстве современного легкоатлетического манежа.

Есть план по реализации проекта, определены сроки выполнения дальнейших мероприятий. Это будет самый современный в России легкоатлетический манеж со скалодромом, где можно будет проводить соревнования федерального масштаба, и площадкой для занятий пожарно-прикладными видами спорта. Проектировщики также учли современные тенденции в строительстве спортивных сооружений. В манеже будет смонтирована уникальная гидравлическая система для регулировки виражей на беговых дорожках.

Общее количество физкультурных кадров в городе составляет 1143 человек. 47,2 % от общего числа работающих имеет специальное образование (что по сравнению с 2017 годом больше на 0,8 %), в том числе: 33,2 % имеют высшее образование и 14,1 % средне-специальное. В 2018 году в учреждения физической культуры и спорта пришли работать 19 молодых специалистов после окончания учебного заведения.

Тренировочную деятельность по подготовке спортивного резерва на территории города осуществляют 18 СШ и СШОР (7 СШОР, 10 СШ и 1 СШ), из них 17 являются муниципальными. Занимается в 18 спортивных школах 14 557 спортсменов (в 2017 году – 14 171), с которыми работают 249 штатных тренеров по 41 виду спорта.

В 2018 году на территории города проведено 637 спортивных мероприятий уровня от районного до международного, в которых приняли участие 114929 человек. По сравнению с 2017 годом количество проведенных спортивно-массовых мероприятий увеличилось на 19 соревнований, а количество участников увеличилось на 406 человек.

В 2018 году обеспечено командирование спортсменов и тренеров СШ и СШОР на тренировочные сборы и соревнования:

- в рамках субсидии на муниципальное задание муниципальных спортивных школ на обеспечение командирования лиц, проходящих спортивную подготовку: 228 спортивных мероприятий, 1420 спортсменов, 290 тренеров;
- в рамках субсидии на иные цели из средств местного бюджета: 156 спортивных мероприятий, 1354 спортсмена, 182 тренера;
- за счет средств от иной приносящей доход деятельности: 90 спортивных мероприятий, 2357 спортсменов, 199 тренеров.

В 2018 году на чемпионатах, первенствах и Кубках России, Европы и мира было завоевано 201 медаль различного достоинства (141 – в 2017 году), из них 88 человек (40 – в 2017 году) стали чемпионами и победителями. Членов сборных команд Российской Федерации – 36 человек, членов сборных команд Свердловской области – 493 человек. В училища олимпийского резерва из СШ и СШОР поступили 9 человек.

На оказание содействия спортивным клубам по игровым видам спорта были выделены и освоены в полном объеме средства в размере 2800 тыс. рублей (ПШК «Политехник» – 650 тыс. рублей, ФК «Уралец-НТ» - 2150 тыс. рублей).

ТАБЛИЦА 6. Техничко-экономические параметры объектов физической культуры и спорта города Нижний Тагил

№ п/п	Наименование объекта	Количество	Фактическая загрузка сооружения, человек	Годовая мощность сооружения, человек	Коэффициент фактической загрузки, %	ЕПС
1.	Стадионы с трибунами на 1500 мест и более	5	196 531	209 870	106,8	303
1)	Городская местность	5	196 531	209 870	106,8	303
2)	Сельская местность	0	0	0	0	0
2.	Плавательные бассейны, в том числе:	46	1 347 564	2 980 800	45,2	1012
1)	Городская местность	45	1 281 064	2 819 520	45,4	964
2)	Сельская местность	1	66 500	161 280	41,2	48
3.	Физкультурно-спортивные залы, в том числе:	335	9 138 105	25 921 000	35,3	8135
1)	Городская местность	327	8 962 420	24 897 000	36	7875
2)	Сельская местность	8	175 685	1 024 000	17,2	260
4.	Плоскостные спортивные сооружения	386	2 587 648	4 146 975	62,4	8480
1)	Городская местность	377	2 572 842	4 062 275	63,3	8303
2)	Сельская местность	9	14 806	84 700	17,5	177
5.	Сооружения для стрелковых видов спорта, в том числе:	19	89 769	305 700	29,4	163
1)	Городская местность	19	89 769	305 700	29,4	163
2)	Сельская местность	0	0	0	0	0
6.	Другие спортивные сооружения, в том числе:	145	2 511 271	5 146 850	48,8	2018
1)	Городская местность	139	2 056 271	4 966 850	41,4	1863
2)	Сельская местность	6	455 000	180 000	252,8	155
7.	Крытые спортивные объекты с искусственным льдом	2	289 920	208 800	138,9	90
1)	Городская местность	2	289 920	208 800	138,9	90
2)	Сельская местность	0	0	0	0	0
8.	Манежи	3	91 140	253 440	36	66
1)	Городская местность	3	91 140	253 440	36	66
2)	Сельская местность	0	0	0	0	0
9.	Лыжные базы	7	504 577	597 775	84,4	715
1)	Городская местность	7	504 577	597 775	84,4	715
2)	Сельская местность	0	0	0	0	0
10.	Объекты городской и рекреационной инфраструктуры, приспособленные для занятий физической культурой и спортом	7	–	–	–	170
1)	Городская местность	7	–	–	–	170
2)	Сельская местность	0	–	–	–	0
	Всего	955	16 756 525	39 771 210	42,1	21 122
	Городская местность	931	16 086 834	38 513 230	41,8	20 482
	Сельская местность	24	669 691	1 257 980	53,2	640

ГЛАВА 6. Молодежная политика

Сегодня во многих аспектах жизнедеятельности ведущая роль отводится молодежи как основному носителю ее инновационного потенциала. Но существуют проблемы, которые оказывают влияние на развитие сферы молодежной политики:

- сокращение общей численности молодежи и ее доли в численности населения города. Численность молодежи в возрасте от 14 до 30 лет, проживающей на территории Нижнего Тагила (на 1 января 2019 года) составляет 63 296 человек.

– отсутствие сбалансированности в размещении инфраструктуры учреждений по работе с молодежью на территории города. В городе действует 2 учреждения по работе с молодежью: МБУ «Городской дворец молодежи» и МБУ «Музей памяти воинов-тагильчан, погибших в локальных войнах планеты»;

– содержание, методы и технологии работы с молодежью не всегда определяются реальными потребностями молодых людей.

Организация и осуществление мероприятий по работе с молодежью осуществляется в рам-

ках реализации муниципальной программы «Развитие физической культуры, спорта и молодежной политики в городе Нижний Тагил до 2024 года», утвержденной постановлением Администрации города от 11.12.2013, № 2943 (с изменениями).

Финансирование мероприятий молодежной политики в 2018 году составило 3 276,2 тыс. рублей 2 687,0 тыс. рублей - местный бюджет, 600,0 тыс. рублей - областной бюджет). На реализацию мероприятий патриотической направленности выделено – 2 013,1 тыс. рублей (1 400,0 тыс. рублей – местный бюджет и 613,0 тыс. рублей – областной бюджет)

Для выстраивания общей стратегии реализации молодежной политики управлением велась работа по взаимодействию с Департаментом молодежной политики Свердловской области.

В 2018 году пройдены отборы муниципальных образований Свердловской области, бюджетам которых из областного бюджета выделены субсидии:

- на обеспечение осуществления мероприятий по приоритетным направлениям работы с молодежью Свердловской области - 2 200 000, 0 рублей (соглашение № 4005-10/26 от 03.09.2018 года).

- на подготовку молодых граждан к военной службе в 2018 году – 613 100,0 рублей (соглашение № 37/2018-ПМО от 17.10.2018 года)

- на обеспечение жильем молодых семей (соглашение № 65751000-1-2018-004 от 16.07.2018 года). Для реализации подпрограммы из средств федерального бюджета выделено - 6 473 800 рублей, из средств областного бюджета - 14 790 800 рублей, средства местного бюджета составили - 15 540 590 рублей. На выделенные средства 34 молодые семьи получили свидетельства о праве на получение социальной выплаты, из них 15 семей – многодетные.

- на предоставление региональной поддержки молодым семьям на улучшение жилищных условий (соглашение № 40-05-01/11 от 12.12.2018 года) из средств областного бюджета выделена сумма - 1 483 400 рублей, из местного бюджета - 6 059 400 рублей Социальными выплатами обеспечено 15 семей, реализовали выплату – 14 семей.

Осуществлялась работа по обеспечению жильем молодых семей государственной программы Российской Федерации «Обеспечение доступным и комфортным жильем и коммунальными услугами граждан Российской Федерации», утвержденной Постановлением Правительства Российской Федерации от 30 декабря 2017 № года 1710. По состоянию на 1 января 2018 года на учет нуждающихся в жилых помещениях находилось 518 молодых семей. Выплатами в размере 40% расчетной стоимости жилья в 2018 году обеспечено 34 семьи, из них 15 семей – многодетные. Общая сумма средств всех уровней бюджетов – 36,8 миллионов рублей, из них 15,5 миллионов рублей составили средства бюджета города.

По подпрограмме «Предоставление региональной поддержки молодым семьям на улучшение жилищных условий» государственной программы Свердловской области «Развитие молодежной политики и патриотического воспитания граждан в Свердловской области до 2024 года», утвержденной постановлением Правительства Свердловской области от 29.12.2017 № 1047-ПП, выплату в размере 20% расчетной стоимости жилья в 2018 году получили 15 семей. Средства местного и областного бюджетов на реализацию подпрограммы составили 7,5 миллионов рублей, из них 6 миллионов рублей – средства местного бюджета (таблица № 7).

Численность молодежи в возрасте от 14 до 35 лет, проживающей на территории города Нижний Тагил, составляет 63 296 человек (по данным Федеральной службы государственной статистики, на территории города Нижний Тагил на 1 января 2019 года).

Функциями в сфере реализации прав молодежи и организации мероприятий по приоритетным направлениям молодежной политики наделено МКУ Управление по развитию физической культуры, спорта и молодежной политики Администрации города Нижний Тагил.

Для эффективной работы в сфере молодежной политики функционируют два учреждения, подведомственные управлению:

- Муниципальное бюджетное учреждение «Городской Дворец молодежи»;
- Муниципальное бюджетное учреждение «Музей памяти воинов-тагильчан, погибших в локальных войнах планеты».

Финансирование мероприятий молодежной политики на реализацию проектов по приоритетным направлениям работы с молодежью в 2018 году составило 3 276,2 тысяч рублей (2 676,2 тысяч рублей - местный бюджет, 600,0 тысяч рублей - областной бюджет).

Проведение мероприятий по приоритетным направлениям молодежной политики осуществляется в рамках реализации муниципальной программы «Развитие физической культуры, спорта и молодежной политики в городе Нижний Тагил до 2024 года», утвержденной постановлением Администрации города Нижний Тагил от 11.12.2013 № 2943.

По подпрограмме «Развитие потенциала молодежи» за счет средств, выделенных на проведение мероприятий и выполнение муниципального задания МБУ «Городской Дворец молодежи», в течение 2018 года проведено 280 культурно-массовых и досуговых мероприятий, в которых приняло участие 49 585 человек.

С целью развития общественной активности молодежи в реализации социально-значимых инициатив на условиях софинансирования проведен городской конкурс проектов молодых граждан «Твоя инициатива». Для рассмотрения в конкурсную комиссию было представлено 48 (сорок восемь) проектов молодых тагильчан. По итогам заседания конкурсной комиссии определены 16 проектов победителей, на общую сумму 800,0 тысяч рублей.

По вопросу профилактики деструктивного поведения подростков, рисков утраты здоровья, поддержки и помощи несовершеннолетним, оказавшимся в трудной жизненной ситуации, на условиях софинансирования реализован проект «Безопасность жизни». На проведение мероприятий проекта выделены средства в размере 400,0 тысяч рублей из областного и местного бюджетов. В рамках проекта проведено 11 мероприятий по безопасности в сети «Интернет», по безопасности в социуме, по профилактике асоциальных заболеваний ВИЧ/СПИД, наркомании и иных зависимостей, дорожно-транспортного травматизма, с охватом 718 человек.

В течение года организован и проведен ряд мероприятий по приоритетным направлениям молодежной политики, посвященных знаковым событиям и памятным датам, в числе которых:

- развлекательная программа «Круче всех», посвященная Дню студента, участниками стали представители всех образовательных организаций города;
- фестиваль КВН «Кубок вызова» открытой лиги «Мозгобойня»;
- серия квизов «Игры разума» для студентов и работающей молодежи;
- Кубок первокурсников по игре «Что? Где? Когда?»;
- серии игр по проектам «Своя игра» и «Крылья»;
- акция «Время побеждать!» в преддверии выборов Президента Российской Федерации в учреждениях профессионального образования;

- XXXIV открытый городской фестиваль имени С. Минина (поселок Антоновский), количество участников - более 5 тысяч;
- XVI городской фестиваль-конкурс «Молодая семья»;

- IV ежегодный открытый командный турнир по базовым упражнениям «Сильные духом», турнир по уличной атлетике «Заряди себя» и региональный турнир по уличной атлетике «Пробуждение» совместно с молодежным объединением «Воркаут Нижний Тагил»;
- VI Всероссийский Форум «Рабочая молодёжь», собравший более 300 молодых граждан со всей России;

- I торжественная встреча участников Всероссийского образовательного проекта «Ломоносовский обоз», количество участников - 250 старшеклассников, изучающих промышленные предприятия Урала и Сибири;
- городская акция «Молодежный экологический десант» (раздельный сбор мусора);
- 20-й городской слёт студенческих отрядов «Старт целины», тематическая неделя «Плана Целина»;
- новогодний вечер в городском Дворце молодежи для студенческой и работающей молодежи города.

Одним из главных событий отрасли является День молодежи. 30 июня 2018 года организован и проведен Единый выпускной в Нижнетагильском цирке, участниками которого стали выпускники 11-х классов. Организованы площадки по дворовым и настольным играм «Молодежное пространство», фестиваль «ГТО всей семьей», чемпионаты по пауэрлифтингу, армрестлингу, фитнесу и воркауту, уличным танцам, скейтбордингу, велосипедному мотокроссу, паркуру. На главной сцене прошли: фестиваль творчества студенческой и работающей молодежи «Соцветие талантов», праздничная программа «Молодость Тагила» и рок-концерт.

В 2018 году с целью формирования целостной системы выявления и поддержки инициативной и социально активной молодежи, обладающей лидерскими навыками, продолжена работа с учреждениями профессионального образования, молодежными организациями предприятий города. Организована работа Совета по делам молодежи при Главе города, городского студенческого Совета и Совета работающей молодежи.

В городе функционирует 15 учреждений профессионального образования, из которых: 13 начального и среднего-специального образования, 2 учреждения высшего профессионального образования и 2 учреждения высшего профессионального образования, работающие на платной основе; обучается 22 415 студентов очной и заочной форм обучения и действует 13 молодежных организаций на предприятиях города.

С целью развития трудовой мотивации и эффективной организации занятости несовершеннолетних граждан в летний период организовано трудоустройство подростков в отряды мэра. На реализацию проекта «Трудовое лето» из местного бюджета выделено и исполнено 10 884,0 тысяч рублей. В 2018 году в отряды мэра трудоустроено 1 035 человек (72 отряда).

Оказана консультационная и методическая помощь по вопросам регистрации молодежного объединения, подготовки и презентации проектов, регистрации в системе АИС «Молодежь». Организовано участие тагильской молодежи во Всероссийской форумной кампании 2018 года. В молодежных форумах приняли участие 95 тагильчан. Гранты на реализацию своих проектов получили 6 тагильчан, на общую сумму 1 450 000,0 рублей. 16 тагильчан приняли участие в образовательных сменах Центра поддержки талантливой молодежи – Сириус (город Сочи) и 47 подростков стали участниками образовательных смен регионального центра «Золотое сечение» (город Екатеринбург).

Обновлен реестр детских и молодежных общественных объединений, в котором зарегистрирована 41 организация, с общим количеством 18 102 человека. В реестр включены новые объединения: МОО Молодежное патриотическое объединение «Гвардия» и «Нижнетагильская спелеосекция».

Среди некоммерческих организаций города проведен Фестиваль детских и молодежных общественных организаций города Нижний Тагил, в рамках которого впервые проведены:

- акция «Победа – одна на всех!» (автопробег медиа-экспедиции на раритетных автомобилях ГАЗ М-20 «Победа»);
- проект «Зеленый фитнес».

Организована работа МОО «Волонтеры Нижнего Тагила». Без добровольцев этой организации сегодня не обходится ни одно региональное, федеральное и международное мероприятие. С 16 по 18 ноября на базе ЗОЛ «Уральский огонек» проведены обучающие сборы «Волонтер». 23 декабря состоялась торжественная церемония награждения лучших добровольцев 2018 года «Волонтер года».

В рамках реализации подпрограммы «Патриотическое воспитание молодых граждан» в течение года организовано и проведено 269 городских мероприятий с охватом 8 898 человек и 19 культурно-массовых мероприятий, направленных на формирование гражданской позиции молодежи, с общим охватом 2 166 человек. В 2018 году, впервые за последние несколько лет проведены оборонно-спортивные сборы допризывной молодежи.

В связи с юбилейными датами проведены торжественные мероприятия, посвященные 100-летию пограничных войск Российской Федерации и 100-летию Всесоюзного Ленинского Коммунистического Союза Молодежи. Организованы: посадка аллеи в парке «Народный», районные и городские митинги, выемка капсулы времени, торжественный прием Главы города ветеранов ВЛКСМ и торжественное мероприятие «Мы из комсомола» в Нижнетагильском Драматическом театре имени Д.Н. Мамина-Сибиряка.

Организована работа со студенческой и работающей молодежью. Сегодня в городе функционирует 15 учреждений профессионального образования (13-начального и средне-специального образования и 2 учреждения высшего профессионального образования), в которых обучается 22 415 студентов. На предприятиях действует 13 молодежных организаций (советов по работе с молодежью). За отчетный период проведено 4 заседания городского студенческого Совета, 3 заседания Совета работающей молодежи.

За счет средств областного и местного бюджетов проведен городской конкурс проектов молодых граждан «Твоя инициатива», победителями которого стали 15 проектов, на общую сумму 800,0 тыс. рублей (400,0 тыс. рублей – обл. бюджет, 400,0 тыс. рублей – местный бюджет)

Несмотря на высокий туристский потенциал, туристские ресурсы Нижнего Тагила используются туроператорами недостаточно эффективно, увеличение туристского потока наблюдается слабо.

Индикатором повышения качества жизни населения, создания благоприятных условий для граждан Нижнего Тагила является рост численности постоянного населения. Мероприятия по увеличению рождаемости и сокращению естественной убыли населения обеспечили естественный прирост населения. Показатель средней продолжительности жизни населения при рождении Нижнего Тагила вырос до значения 68 лет, по итогам 2018 года.

Уровень жизни населения города характеризуются положительной динамикой по всем рассмотренным показателям: стабильно увеличивается средняя заработная плата, доход на душу населения, растут коэффициенты соотношения прожиточного минимума и среднедушевого дохода, заработной платы, трудовых пенсий.

Среднемесячная начисленная заработная плата работников организаций, по итогам 2018 года, составила 37 023,4 рублей/человека в месяц.

Физическая культура, спорт и молодежной политика в последние годы также показывает положительную динамику.

Одним из критериев оценки качества жизни населения является наличие и уровень обеспеченности объектами социального и культурно-бытового обслуживания, качество предоставляемых социальных услуг.

Оценка состояния социальной инфраструктуры и разработка предложений по ее развитию базируется на:

- анализе информации по количеству, емкости и расположению существующих объектов социальной инфраструктуры;

- анализе предложений по развитию социальной инфраструктуры, предусмотренных документами территориального планирования Нижнего Тагила, документами стратегического планирования развития территории Свердловской области и города Нижний Тагил, программами физической культуры, спорта и молодежной политики.

При анализе существующего состояния и разработке предложений по развитию социальной инфраструктуры использованы системный, маркетинговый, стратегический и градостроительные методические подходы. Это позволяет рассматривать социальную инфраструктуру как сложную многокомпонентную систему; адекватно оценивать и обосновывать направления развития системы социального обслуживания и ее отдельных объектов; выработать прогнозы и определять мероприятия по решению оперативных задач развития инфраструктуры, разрабатывать инвестиционные проекты в сфере социального обслуживания населения города Нижний Тагил; определять оптимальное построение пространственно-территориальной структуры системы социального обслуживания населения.

Методической базой анализа, структуризации и последующей выработки принципов структурной пространственно-территориальной организации системы социального обслуживания стали принципы системного и логистического подходов, в частности такие как:

- 1) дифференциация – компонентов (объектов) социальной инфраструктуры по уровню обслуживания потребителей, по выполняемой функции (направления – сфера действия объектов), по значению (по уровню решаемых задач, по административно-территориальному признаку);

- 2) концентрация и интеграция отдельных компонентов в единую систему – что, с одной стороны, при интеграции различных направлений (сфер) социального обслуживания позволяет наиболее полно удовлетворить более широкий спектр социальных потребностей, с другой стороны – позволяет более рационально использовать территориальные, природные, финансовые (и иные) ресурсы;

- 3) «непрерывность» – организация единой, непрерывной социальной инфраструктуры, с созданием «сети» компонентов различного уровня действия, что позволяет обеспечить наиболее широкий и полный спектр обслуживания и обеспечить удовлетворение наибольшего числа групп потребителей.

Описание объектов физической культуры, спорта и молодежной политики с указанием количества объектов и мощностей, выполнено на основании исходных данных о действующей сети учреждений и организаций, по состоянию на начало 2018 года.

Выполнены работы по восстановлению муниципального автономного учреждения «Детский загородный оздоровительный лагерь «Золотой луг»».

С 2014 года в лагере осуществлен капитальный ремонт зданий и помещений. За 5 лет полностью отремонтирована столовая, медицинский блок, складские помещения, административный корпус, установлено частично новое ограждение по периметру.

На территории лагеря построены спортивные плоскостные площадки (тренажеры, баскетбольная и волейбольная площадка).

Сейчас лагерь работает в летний период не только в направлении организации летнего отдыха и оздоровления детей, но и как центр спортивного развития, патриотического воспитания, развития одаренностей. В течение лета 2018 года в лагере было организовано 4 смены для 734 отдыхающих.

Доля детей в возрасте от 6,6 до 17 лет, оздоровленных в учреждениях отдыха и оздоровления, в общей численности детей в возрасте от 6,6 до 17 лет практически не изменилась – в 2018 году 6,3%, в 2014 году 5,9%.

ТАБЛИЦА 7. Предоставление молодым семьям муниципальной поддержки на приобретение (строительство) жилья в городе Нижний Тагил

Год	Действующие программы на территории города Нижний Тагил	Количество семей, подавших заявления о включении в Программу	Количество семей, получивших социальную выплату	Общая сумма выплат, тыс. руб.
2014	Муниципальная программа «Развитие физической культуры, спорта и молодежной политики в городе Нижний Тагил до 2020 года»: Подпрограмма 7 «Предоставление молодым семьям социальной выплаты на приобретение (строительство) жилья в городе Нижний Тагил»	113	39	39040,6 федеральный бюджет – 7158,0 областной бюджет – 16602,4 местный бюджет – 15280,2
	Подпрограмма 8 «Предоставление финансовой поддержки молодым семьям, проживающим на территории города Нижний Тагил, на погашение основной суммы долга и процентов по ипотечным жилищным кредитам (займам) до 2015 года»			7
2015	Муниципальная программа «Развитие физической культуры, спорта и молодежной политики в городе Нижний Тагил до 2020 года»: Подпрограмма 7 «Предоставление молодым семьям социальной выплаты на приобретение (строительство) жилья в городе Нижний Тагил»	66	34	36 271,2 федеральный бюджет – 7637,0 областной бюджет – 13355,1 местный бюджет – 15279,1
2016	Муниципальная программа «Развитие физической культуры, спорта и молодежной политики в городе Нижний Тагил до 2020 года»: Подпрограмма 7 «Предоставление молодым семьям социальной выплаты на приобретение (строительство) жилья в городе Нижний Тагил»;	70	32	35 446,4 федеральный бюджет – 9325,0 областной бюджет – 9806,3 местный бюджет – 16 315,1
	Подпрограмма 9 «Предоставление региональной поддержки молодым семьям на улучшение жилищных условий»			18
2017	Муниципальная программа «Развитие физической культуры, спорта и молодежной политики в городе Нижний Тагил до 2020 года»: Подпрограмма 7 «Предоставление молодым семьям социальной выплаты на приобретение (строительство) жилья в городе Нижний Тагил»;		19	20618,3 областной бюджет – 5178,0 местный бюджет – 15440,3
	Подпрограмма 9 «Предоставление региональной поддержки молодым семьям на улучшение жилищных условий»			14
2018	Муниципальная программа «Развитие физической культуры, спорта и молодежной политики в городе Нижний Тагил до 2020 года»: Подпрограмма 7 «Предоставление молодым семьям социальной выплаты на приобретение (строительство) жилья в городе Нижний Тагил»;		34	36 805 190 федеральный бюджет – 6 473 800 областной бюджет – 14 790 800 местный бюджет – 15 540 590
	Подпрограмма 9 «Предоставление региональной поддержки молодым семьям на улучшение жилищных условий»			14

Таблица 8. Техничко-экономические параметры детского загородного оздоровительного лагеря, подведомственного управлению по развитию физической культуры, спорта и молодежной политики

№ п/п	Название учреждения	Место нахождения, адрес мест осуществления образовательной деятельности	Площадь, кв. м	Площадь земельного участка, кв. м	Проектная вместимость плановая, человек	Вместимость фактическая (количество обучающихся)	Год ввода	Процент износа, %	Описание здания	
1.	Муниципальное автономное учреждение «Детский загородный оздоровительный лагерь «Золотой луг»»	622000, Российская Федерация, обл. Свердловская, район Пригородный, в районе поселок Анатольская	3211,9	3748,4	183 в одну смену	183 в одну смену	1957	50		
			дом сторожа	77,7	55,1			1957		одноэтажный шлакоблочный
			здание бани	44,0	37,8			2016		одноэтажный шлакоблочный
			здание клуба	220,8	183,3			1958		одноэтажный шлакоблочный
			здание котельной	112,4	92,8			1958		одноэтажный шлакоблочный
			здание медпункта	136,1	122,4			1958		одноэтажный шлакоблочный
			здание прачечной	189,0	155,2			1958		одноэтажный шлакоблочный
			здание проходной	32,0	8,3			1958		одноэтажный шлакоблочный
			здание проходной	31,7	8,4			1958		одноэтажный шлакоблочный
			здание складских холодильных камер	54,6	39,5			2015		одноэтажный шлакоблочный
			здание столовой	405,4	357,1			1958		одноэтажный шлакоблочный
			здание сушилки	42,7	26,3			1958		одноэтажный шлакоблочный
			здание трансформаторной подстанции	76,8	62,3			1958		одноэтажный шлакоблочный
			здание туалета	9,1	6,7			1958		одноэтажный шлакоблочный
			здание спального корпуса в	210,4	139,4			1958		одноэтажный шлакоблочный
здание спального корпуса № 1	523,4	821,4			1958		двухэтажный шлакоблочный			
здание спального корпуса № 3	523,6	816,2			1976		двухэтажный шлакоблочный			
здание спальный корпус № 2	522,2	816,2			1971		двухэтажный шлакоблочный			

ГЛАВА 7. Анализ сети учреждений культуры

В Плате стратегического развития города Нижний Тагил ведущая роль принадлежит промышленному комплексу. Это обусловлено, как главенствующей долей отрасли в структуре экономики города, так и преобладающей численностью занятых в ней. Нижний Тагил занимает важные позиции в экономике Свердловской области, это один из городов, который всегда был основой промышленного потенциала области и России.

Культурные факторы играют определяющую роль для развития территории, поскольку в значительной степени опираются на традиции, верования и привычные формы человеческого поведения. Культурно-символическая составляющая становится сегодня важным фактором развития экономики в связи с тем, что в значительной степени определяет инвестиционную привлекательность территории и конкурентоспособность товаров и услуг.

Уникальность Нижнего Тагила не только в том, что он является крупным и старейшим центром отечественной металлургии, но и в том, что он располагает развитой социальной инфраструктурой. Сфера муниципальных учреждений культуры в городе Нижний Тагил представлена 2 музеями, в том числе Нижнетагильский музей-заповедник «Горнозаводской Урал», в состав которого входят 9 филиалов: Нижнетагильский историко-краеведческий музей, Музей природы и охраны окружающей среды, Этнографический комплекс в составе двух объектов (Музей быта и ремесел горнозаводского населения (Господский дом), Музей истории подножного промысла (Дом Худояровых), эко-индустриальный технопарк «Старый Демидовский завод», Историко-технический музей (Дом Черепановых), Мемориально-литературный музей имени А.П. Бондина, Литературно-мемориальный музей имени Д.Н. Мамина-Сибиряка (поселок Висим), музей «Демидовская дача» и Краеведческая библиотека. Успешно функционирует и Нижнетагильский музей изобразительных искусств и его филиал - Музей регионального искусства.

Театральная жизнь города - это три профессиональных театра: театр кукол, драматический театр им. Д.Н. Мамина-Сибиряка, молодежный театр, а также большое количество театральных студий и самодеятельных коллективов.

Библиотечная сеть насчитывает 24 объекта, в числе которых 5 филиалов Центральной городской библиотеки, которые расположены в сельских территориях.

Сфера образования в отрасли «Культура» на территории города представлена 10 муниципальными учреждениями дополнительного образования – 4 музыкальных школы, 4 школы искусств, а также 2 художественные школы.

Достаточно развита в Нижнем Тагиле и досуговая сеть. Это Дворцы и Дома культуры: Кинотеатр «Урал», «Дворец культуры «Юбилейный», «Дворец национальных культур», «Досуговый центр «Урал» в том числе его 10 филиалов: Дом культуры «Горняк»; Дом культуры поселка Верхняя Черемшанка; Дом культуры поселка Сухоложский; Дом культуры поселка Евстуниха; Дом культуры села Серебрянка; Культурно-реабилитационный центр инвалидов по зрению; Дом культуры деревни Усть-Утка; Дом культуры поселок Висимо-Уткинск; Дом культуры села Верхняя Ослянка; Дом культуры поселка Уралец.

Кроме того, на территории города Нижний Тагил действуют - Нижнетагильская филармония и муниципальный парк культуры и отдыха имени А.П. Бондина.

Одним из приоритетных направлений развития города является накопление образовательного, культурного и духовного потенциала, который подразумевает воспроизводство и эффективное использование таких уникальных ресурсов, как городское духовное пространство, культурный и духовный климат.

В этой связи основополагающим становится расширение участия населения в культурной жизни города, а непременным условием ее достижения результата является решение следующих вопросов:

- выравнивание уровня обеспеченности населения города услугами организаций культуры;
- укрепление материально-технической базы учреждений культуры.

Гордостью города по праву можно назвать муниципальные музеи: Нижнетагильский музей-заповедник «Горнозаводской Урал» и «Нижнетагильский музей изобразительных искусств». В настоящее время в состав музея-заповедника входят девять структурных подразделений, расположенных в Нижнем Тагиле и за его пределами, в том числе Нижнетагильский историко-краеведческий музей, Музей природы и охраны окружающей среды, Этнографический комплекс в составе двух объектов (Музей быта и ремесел горнозаводского населения (Господский дом), Музей истории подножного промысла (Дом Худояровых)), эко-индустриальный технопарк «Старый Демидовский завод», Историко-технический музей (Дом Черепановых), Мемориально-литературный музей имени А.П. Бондина, Литературно-мемориальный музей имени Д.Н. Мамина-Сибиряка (поселок Висим), музей «Демидовская дача» и Краеведческая библиотека. Кроме того, после проведения ремонтно-реставрационных работ в августе 2015 года состоялось открытие нового объекта Нижнетагильского музея-заповедника «Горнозаводской Урал» - Башня на Лисьей горе. Внутри здания, площадь которого составляет около 13 кв. метров, размещена экспозиция «Лисегорская башня», посвященная главному символу города и рассказывающая о ее истории.

В декабре 2014 года в соответствии с постановлением Администрации города Нижний Тагил от 28.11.2014 № 2543-ПА создан филиал «Региональное искусство Урала» Муниципального бюджетного учреждения культуры «Нижнетагильский музей изобразительных искусств» по адресу: город Нижний Тагил, улица Уральская, 4.

Коллекции муниципальных тагильских музеев насчитывают более 400 тысяч предметов, входящих в основную и научно-вспомогательный фонды, среди которых есть уникальные экспонаты. Музеи используют разные возможности для пополнения фондов - при существующем финансовом дефиците важной составной частью музейной деятельности в области сбора является увеличение коллекций за счет поступлений из музейного фонда Министерства культуры Российской Федерации, а также получение в дар произведений от художников и их наследников, жителей города и организаций. Однако помещения музеев не достаточно приспособлены для хранения фондов и не имеют требуемого количества выставочных площадей. Состояние зданий и устаревшее музейное оборудование не позволяют эффективно использовать существующие площади, в том числе фондохранилищ. В силу объективных причин значительная часть коллекций музеев недоступна посетителям, но достаточно широко востребована. Обеспечить доступность к музейным фондам позволяют электронные каталоги и информационные системы.

Во всем мире оптимальной, научно обоснованной формой сохранения и музейного использования памятников индустриального наследия является форма индустриально-ландшафтного парка, которая органична с окружающей средой и предусматривает создание музейно-парковых зон культурно-развлекательного отдыха, способствующего реализации музейного принципа «Познавая - отдыхай». Как правило, музейные комплексы такого типа становятся не только местными достопримечательностями активно-познавательного отдыха, но и заметными центрами туризма. В целях реновации территории металлургического завода XVIII - XX вв. (единственного в России Музея-завода) предполагается реализация проекта «Обеспечение устойчивого развития территории проекта «Создание Эко-индустриального технопарка» на базе индустриального ландшафта и индустриальных объектов старого Демидовского завода», как Всероссийского центра металлургических инноваций, использующий и демонстрирующий передовые процессы в металлургии и машиностроении XVIII - XXI вв. Сохранение, адаптация и использование выведенной из оборота бывшей производственной территории делают ее

востребованной в структуре города, региона, России. Наличие в городе уникальных историко-культурных ценностей создает предпосылки для развития туризма. Развитие туризма позволит активизировать поток инвестиций в экономику нашего города.

Проблемы, связанные с обеспечением функционирования объектов музея-заповедника:

Проблема 1. Потенциал исторического наследия Нижнего Тагила выше, чем может быть использован без специальных инвестиционных вливаний и решений административного плана: имеется проблема статуса музея-заповедника, который в совокупности историко-культурных объектов и исторического ландшафта имеет статус музея-заповедника. Необходимо предусмотреть решение задачи по формированию охранных зон музея-заповедника (разработка и утверждение проекта охранных зон, внесение изменений в генеральный план города, установление информационных стенов об охранных зонах, разработке индивидуального (нетипового) дизайна стенов с исторической информацией для размещения в охранных зонах музея-заповедника, установка указанных стенов (не менее 15).

Проблема 2. Состояние объектов культурного наследия. Проведение работ по реставрации объектов историко-культурного наследия федерального и регионального значения.

Задача по реализации проекта реновации историко-культурного наследия «Создание единого многофункционального музейного центра в городе Нижний Тагил на базе ансамбля заводоуправления Горнозаводским округом Демидовых (проспект Ленина, 1). Ориентировочный срок исполнения – 2022 года В 2019 году подрядной организацией ООО СК «Строй Мир Реконструкция» (город Казань) разработана научно-проектная документация, в том числе сметная документация по сохранению (капитальный ремонт, реставрация) и приспособлению к современному использованию объекта «Единый многофункциональный музейный центр», расположенного по адресу: город Нижний Тагил, проспект Ленина, дом 1, литеры А, Б, В, А». Проведена экспертиза сметной документации. Ведутся работы по формированию технического задания на проведение работ по капитальному ремонту комплекса зданий МКУК «Нижнетагильский музей-заповедник «Горнозаводской Урал» для организации конкурентных процедур.

Нижний Тагил уникален тем, что обладает сильным потенциалом театрально-зрелищных учреждений. В нашем городе функционируют четыре муниципальных учреждения данного типа: Нижнетагильская филармония и три муниципальных театра: Нижнетагильский драматический театр имени Д.Н. Мамина-Сибиряка, Нижнетагильский театр кукол и Молодежный театр. Каждое учреждение несет свою функциональную нагрузку, обеспечивая адресное удовлетворение потребностей различных слоев зрительской аудитории. Театр кукол дает возможность детям получить первые впечатления о театральном творчестве. Нижнетагильский драматический театр имени Д.Н. Мамина-Сибиряка - центральная сценическая площадка города, в котором наряду со спектаклями проходят официальные городские мероприятия. Репертуар Молодежного театра разнообразен и рассчитан на зрителя разных возрастов и вкусов. Интерес жителей города к данному виду творчества виден при мониторинге роста число спектаклей и концертных программ театрально-зрелищных организаций и посетителей в них. Так, например, если в 2014 году театрами было проведено 752 мероприятия, то в 2016 году – 819. Число посетителей мероприятий на стационарных площадках учреждений в 2015 году составило 149,7 тысяч человек, в 2016 году – 161,5 тысяч посетителей.

Важнейшим событием в культурной жизни города стало проведение в 2014-2015 годах реконструкции здания МБУК «Нижнетагильский драматический театр имени Д.Н. Мамина-Сибиряка». Однако, исходя из современных стандартов, с каждым днем все более остро чувствуется необходимость модернизации оборудования иных театрально-зрелищных учреждений Нижнего Тагила. Открытый в городе более 20 лет назад МБУК «Молодежный театр» ориентирован в репертуаре и своей деятельности, прежде всего, на юного зрителя, молодежную аудиторию и выполняет социально важную функцию в формировании мировоззрения подрастающего поколения. Размещен театр в непригодном помещении бывшего Дома культуры строителей, что вызывает не только нарекания зрителей, но и не соответствует современным требованиям и стандартам работы театров, препятствует дальнейшему развитию учреждения. Необходим капитальный ремонт данного объекта и полное оснащение современным технологическим оборудованием. В наличии проектно-сметная документация, разработанная в 2008 году на сумму 145,4 млн. рублей. Учитывая, что с момента разработки ПСД прошло почти 10 лет, затраты на реконструкцию театра могут возрасти в несколько раз. Планируется реконструкция МБУК «Нижнетагильский театр кукол». Данный Проект создает возможность оказания услуг юному населению города на ином, более высоком художественно-профессиональном уровне. Разработан проект реконструкции театра в размере 737 797,07 тыс. рублей. Ведется работа для прохождения государственной экспертизы проекта.

Муниципальное автономное учреждение культуры «Нижнетагильская филармония», созданная в 1995 году, со своими творческими коллективами – поистине уникальное явление для города. За время существования филармонии в Нижнем Тагиле состоялись тысячи концертов, которые ежегодно посещают более 70 тысяч зрителей. Появилась возможность регулярных встреч с мастерами академического музыкального исполнительского искусства, лучшими образцами мирового музыкального наследия разных направлений. Для любителей профессионального музыкального искусства Нижнетагильская филармония предлагает концерты различного направления: эстрады, джаза, классической и народной музыки, ведёт активную лекционную работу среди учащихся школ. С 2014 года в Нижнетагильской филармонии в зале Нижнетагильского музея изобразительных искусств проходят органные концерты. Переданные

в 2015-2016 годах зрительный зал на 600 мест и помещения расположенные по адресу: проспект Ленина, 31 требуют капитального ремонта и оснащения современным сценическим оборудованием. Работы по подготовке проектно-сметной документации по капитальному ремонту зрительного зала и помещений филармонии запланированы в 2020 году.

Приобщение к информационно-культурному потенциалу общества жители осуществляют через общедоступные библиотеки. В городе в целом созданы условия для создания единой библиотечной информационной среды, которая открывает населению возможность свободного получения информации. В состав Муниципального бюджетного учреждения культуры «Центральная городская библиотека» входит центральная библиотека и 23 филиала, 5 из которых располагаются в сельских населенных пунктах. Повысить качество услуг и более рационально использовать имеющиеся ресурсы позволит переход на внестанционное библиотечное обслуживание жителей сельских территорий. Приобретение библиобуса - первой передвижной библиотеки на колесах могла бы предоставлять фонды Централизованной городской библиотечной системы жителям малонаселенных окраин, где открытие стационарной библиотеки нецелесообразно.

В соответствии с запросами времени происходит модернизация библиотечного обслуживания населения за счет оптимизации ресурсов, повышения качества услуг и создания привлекательного библиотечного пространства. В связи с предложениями общественности города Нижний Тагил, при наличии подлинного мемориального объекта – дома, где с 1934 по 1937 гг. проживала семья Булата Окуджавы в городе Нижний Тагил в целях сохранения и популяризации духовной и вещественной памяти о жизни и творчестве известного поэта и писателя Булата Шалвовича Окуджавы планируется создание литературного центра «Дом Окуджавы». Данное здание является объектом культурного наследия регионального значения. В 2020 году планируется подготовка проектно-сметной документации по сохранению объекта культурного наследия с последующим выполнением ремонтных работ.

В Нижнем Тагиле функционирует развитая система начального художественного образования, которая включает в себя 4 музыкальных школы, 4 школы искусств и 2 художественные школы. В них ведется обучение детей по трем направлениям: музыкальное искусство, изобразительное искусство, хореографическое искусство.

В 2019 году контингент обучающихся всех 10-ти детских школ искусств нашего города составил - 3220 человек или 8,6% от числа всех детей школьного возраста, проживающих в городе. В 2019 году по дополнительным предпрофессиональным программам обучалось 1602 человека, по дополнительным общеразвивающим программам – 1618 платные услуги в сфере образования получили 495 человек.

На базе детских школ искусств города ежегодно проводятся, став традиционными, более 25-ти областных, территориальных и городских фестивалей и конкурсов по различным видам исполнительского творчества. Число конкурсных мероприятий ежегодно имеет тенденцию к увеличению. Учащиеся школ регулярно становятся лауреатами конкурсов и выставок различного уровня. Так, например, в 2019 году в конкурсах различного уровня участвовало 1507 учащихся, что составляет 47% от общего числа контингента, 991 человек, или 66% от числа участников, стали победителями и призёрами.

По разнообразию форм и интенсивности концертной, выставочной работы детские школы искусств находятся в постоянном творческом поиске. В 2019 году силами учащихся и преподавателей школ было проведено 540 концертных и выставочных мероприятий более чем для 34900 зрителей.

Существующая система художественного образования детей в Нижнем Тагиле востребована населением, широко развита и стабильно функционирует. Однако, существует ряд острых проблем, которые требуют комплексного решения.

Все 10 школ искусств (14 объектов) на территории города располагаются в помещениях на 1-х этажах жилых домов, либо в отдельно стоящих зданиях, где ранее размещались детские сады и иные учреждения. Специальные здания для детских школ искусств на территории города отсутствуют. Износ зданий и существующих помещений составляет от 40 до 70%.

Создание условий для организации досуга жителей города является основной задачей культурно-досуговых учреждений. Сеть муниципальных культурно-досуговых учреждений Нижнего Тагила состоит из 14 единиц (Дворцы, Дома культуры, досуговых и киноvideодосуговых центры), 5 учреждений находятся в сельской местности. В целях повышения доступности и качества услуг, оказываемых населению, культурно-досуговые учреждения предоставляют самые разнообразные услуги социально-культурного, просветительского, оздоровительного, развлекательного характера, доступные для широких слоев населения, имея 15 зрительных залов одновременно могут вместить около 2 тысяч человек. Кроме стационарных мероприятий, учреждениями организуется внестанционное обслуживание населения, в том числе и сельских территорий: выездные концертные, развлекательные и познавательные программы и праздники.

Ежегодно муниципальные культурно-досуговые учреждения проводят более 3,5 тысяч культурно-массовых мероприятий, которые посещают более 300 тысяч человек. Из них более 30% – мероприятия для детей. Значительную часть культурно-массовых, досуговых и информационных мероприятий составляют социально значимые мероприятия, реализуемые в рамках муниципальных целевых программ, направленных на пропаганду здорового образа жизни, воспитанию толерантности, патриотизма, уважения к старшему поколению.

ТАБЛИЦА 9. Техничко-экономические параметры существующих организаций дополнительного образования в сфере культуры

№ п/п	Наименование объекта	Адрес	Фактическая мощность, человек	Проектная мощность, человек	Степень износа, %	Год ввода в эксплуатацию
1.	Муниципальное бюджетное учреждение дополнительного образования «Детская музыкальная школа № 1 имени Н. А. Римского-Корсакова»	622034, Свердловская область, город Нижний Тагил, улица Карла Маркса, 73	466	382	72,78	1953
2.	Муниципальное бюджетное учреждение дополнительного образования «Детская музыкальная школа № 2»	Свердловская область, город Нижний Тагил, Патона, 4	346	136	48	1939
3.	Муниципальное бюджетное учреждение дополнительного образования «Детская музыкальная школа № 2»	Свердловская область, город Нижний Тагил, улица Зари, 21	210	117	44	1982
4.	Муниципальное бюджетное учреждение дополнительного образования «Детская музыкальная школа № 3 имени Н. И. Привалова»	Свердловская область, город Нижний Тагил, улица Гастелло, 1	255	79	69,8	1961
5.	Муниципальное бюджетное учреждение дополнительного образования «Детская музыкальная школа № 3 имени Н. И. Привалова»	Свердловская область, город Нижний Тагил, улица Дружинина, 35А	140	42	39,3	1987
6.	Муниципальное бюджетное учреждение дополнительного образования «Детская музыкальная школа № 3 имени Н. И. Привалова»	Свердловская область, город Нижний Тагил, Черноисточинское шоссе, 31А	160	42	44,1	1983
7.	Муниципальное бюджетное учреждение дополнительного образования «Детская музыкальная школа № 5»	Свердловская область, город Нижний Тагил, улица Карла Либкнехта, 30	262	216	49	1959
8.	Муниципальное бюджетное учреждение дополнительного образования «Детская художественная школа № 1»	Свердловская область, город Нижний Тагил, улица Учительская, 9	431	105	67,71	1964
9.	Муниципальное бюджетное учреждение дополнительного образования «Детская художественная школа № 2»	Свердловская область, город Нижний Тагил, Ленинградский проспект, 35	456	196	32	1970
10.	Муниципальное бюджетное учреждение дополнительного образования «Детская школа искусств № 1»	Свердловская область, город Нижний Тагил, улица Вогульская, 42	456	196	26	1952
11.	Муниципальное бюджетное учреждение дополнительного образования «Детская школа искусств № 1»	Свердловская область, город Нижний Тагил, улица Выйская, 68	–	–	не установлен	1969
12.	Муниципальное бюджетное учреждение дополнительного образования «Детская школа искусств № 2»	Свердловская область, город Нижний Тагил, улица Сенная, 3	185	107	66,45	1974
13.	Муниципальное бюджетное учреждение дополнительного образования «Детская школа искусств № 3»	Свердловская область, город Нижний Тагил, улица Карла Маркса, дом 28, корпус 1	230	109	100	1895
14.	Муниципальное бюджетное учреждение дополнительного образования «Уральская детская школа искусств»	622910, Свердловская область, город Нижний Тагил, Пригородный район, поселок Уралец, улица Ленина, 30	88	102	48,52	1986, реконструкция 2010

Таблица 10. Техничко-экономические параметры существующих объектов в сфере культуры (сельские Дома культуры)

№ п/п	Наименование объекта	Адрес	Фактическая мощность, человек	Проектная мощность, человек	Степень износа, %	Год ввода в эксплуатацию
1	Муниципальное бюджетное учреждение культуры «Досуговый центр «Урал» Дом культуры деревни Усть-Утка	622982, Пригородный район, деревня Усть-Утка, улица Тагильская, 17а	120	120	100	1973

2	Муниципальное бюджетное учреждение культуры «Досуговый центр «Урал» Дом культуры поселок Висимо-Уткинск	622980, Пригородный район, поселок Висимо-Уткинск, улица Тагильская	50	20	100	здание полностью разрушено в 2005 году
3	Муниципальное бюджетное учреждение культуры «Досуговый центр «Урал» Дом культуры поселка Уралец. Аренда 120 кв. м.	622910, Пригородный район, поселок Уралец, улица Трудовая, 1а	150	100	100	здание, улица Ленина, 19, находится в разрушенном состоянии, износ 100%
4	Муниципальное бюджетное учреждение культуры «Досуговый центр «Урал» Дом культуры села Серебрянка	622932, Пригородный район, село Серебрянка, улица Советская, 35	100	110	73	1956
5	Муниципальное бюджетное учреждение культуры «Досуговый центр «Урал» Дом культуры села Ослянка	622932, Пригородный район, село Верхняя Ослянка, улица Уральская, 52а, улица Тагильская, 17а	50	50	36	1956

ГЛАВА 8. Анализ системы здравоохранения

Здравоохранение является одним из важнейших подразделений социальной инфраструктуры. Основной целью развития системы здравоохранения является обеспечение доступности медицинской помощи и повышение эффективности медицинских услуг, объемы, виды и качество которых должны соответствовать уровню заболеваемости и потребностям населения, передовым достижениям медицинской науки.

В связи с вступлением в силу с 1 января 2012 года положений Федерального закона от 21 ноября 2011 года № 323-ФЗ «Об основах охраны здоровья граждан в Российской Федерации» ранее возложенные на органы местного самоуправления полномочия по оказанию гражданам первичной медико-санитарной и скорой медицинской помощи закреплены за органами государственной власти субъектов Российской Федерации.

Учреждения здравоохранения, расположенные на территории города Нижний Тагил, напрямую подчинены Министерству здравоохранения Свердловской области.

В 2018 году на территории города осуществляли свою деятельность 18 государственных учреждений здравоохранения Свердловской области, из них: 6 больниц, 3 поликлиники, 4 диспансера, 1 областной центр, 1 станция скорой медицинской помощи, 1 станция переливания крови, 1 санаторий, 1 дом ребенка.

Кроме того, осуществляют деятельность 49 учреждений здравоохранения негосударственной формы собственности: 16 клиник, 7 лабораторий, 17 стоматологий, 9 учреждений, оказывающих косметологические услуги.

В структуру медицинских организаций, оказывающих первичную медико-санитарную помощь, входили 4 фельдшерско-акушерских пункта, 1 терапевтическое отделение.

Кроме того, в целях оказания первой доврачебной помощи, в отдаленных малонаселенных пунктах организованы 8 домовых хозяйств.

Обеспеченность медицинской помощью является одним из социально-экономических факторов, влияющих на состояние здоровья населения, и состоит из обеспеченности медицинскими кадрами, квалификации медицинских кадров, обеспеченности медицинскими койками и мощностями лечебных учреждений. Обеспеченность населения медицинской помощью статистически значимо влияет на ряд демографических показателей и показателей популяционного здоровья.

По информации главных врачей государственных учреждений здравоохранения Свердловской области, суммарная мощность круглосуточного стационарного звена по состоянию на 1 мая 2019 года составляет 3451 койко-место.

ТАБЛИЦА 11. Техничко-экономические параметры государственных учреждений здравоохранения, расположенных на территории города Нижний Тагил

№ п/п	Наименование учреждения	Адрес стационара	Количество койко-мест
1.	ГБУЗ СО «Городская больница № 1 город Нижний Тагил»	улица Максарева, 5	488
2.	ГБУЗ СО «Демидовская городская больница»	– хирургический корпус (улица Горошников, 37)	337
		– терапевтический корпус (улица Кузнецкого, 12)	223

ТАБЛИЦА 12. Основные демографические показатели городского округа Нижний Тагил за период с 2005 года по 2018 год

№ п/п	Показатели	Единицы измерения	2005 год	2010 год	2011 год	2012 год	2013 год	2014 год	2015 год	2016 год	2017 год	2018 год
1.	Численность постоянного населения, всего	тысяч человек	383,1	372,8	364,9	362,5	361,9	360,1	359,5	358,7	356,8	354,7
2.	Численность родившихся	человек	3910	4322	4439	5161	4810	4643	4482	4271	3862	3608
3.	Численность умерших	человек	6520	5176	5260	5133	5235	5289	5479	5400	5001	5252
4.	Коэффициент рождаемости	на 1000 населения	10,2	12,3	14,2	14,2	13,2	12,9	12,5	11,9	10,8	10,1
5.	Общий коэффициент смертности	на 1000 населения	17,0	14,0	14,1	14,2	14,4	14,7	15,2	15,0	14,0	14,7
6.	Заболеваемость сердечно-сосудистой системы	случаев на 100000 населения	210,38	190,24	190,5	190,77	212,78	214,88	214,53	204,0	204,0	202,0
7.	Заболеваемость активным туберкулезом	случаев на 100000 населения	84,7	78,84	76,2	75,0	70,14	64,96	70,82	79,9	70,0	74,4
8.	Заболеваемость ВИЧ-инфекцией	случаев на 100000 населения	12,7	79,1	84,3	88,0	114,7	207,3	202,4	182,5	180,0	142,3

Государственные учреждения здравоохранения, расположенные на территории город Нижний Тагил, обеспечены инженерной и коммунальной инфраструктурой, телефонной связью, интернет – ресурсами, организована транспортная доступность лечебно-профилактических учреждений для населения.

Министерством здравоохранения Свердловской области в рамках реализации национального проекта «Здравоохранение», государственной программы «Развитие здравоохранения Свердловской области до 2024 года», утвержденной постановлением Правительства Свердловской области от 21.10.2013 № 1267-ПП, на территории города в 2017 – 2019 годах реализованы следующие мероприятия:

- проведен капитальный ремонт женской консультации ГБУЗ СО «Демидовская ГБ»;
- получен и введен в эксплуатацию второй ангиограф в ГБ № 4;
- открыт дополнительный пост бригад скорой медицинской помощи (улица Ермака, 40а), что уменьшило время ожидания скорой для жителей Выи, Черемшанки, Красного Камня;
- получены 16 новых машин скорой медицинской помощи;
- в поликлиниках ГБУЗ СО «ГП № 4» (улица Новострой, 24, улица Дружинина, 53) и ГБУЗ СО «Детская городская больница» (улица Тагилстроевская, 4, улица Окунева, 32) реализован проект «Бережливая поликлиника»;
- женская консультация ГБУЗ СО «Городская больница № 1» (улица Коминтерна, 33) из аварийного здания перенесена в помещения второго этажа поликлиники городской больницы № 1 (улица Окунева, 30);
- травматологическое отделение ГБУЗ СО «Демидовская городская больница» (улица Кузнецкого, 57) из аварийного здания перенесено в стационар Демидовской больницы (улица Горошников, 37).

В настоящее время проводятся работы по капитальному ремонту здания родильного дома ГБУЗ СО «Городская больница № 1» (проспект Вагоностроителей 49).

Кроме того, необходимо выполнение работ по капитальному ремонту здания поликлиники ГБУЗ СО «Демидовская ГБ» (улица Горошников, 37), являющегося памятником истории и культуры федерального значения, а также продолжение реализации проекта «Бережливая поликлиника» в поликлиниках города.

Одним из главных государственных направлений обеспечения устойчивого развития территорий является сохранение жизни и здоровья человека. Одним из критериев качества жизни выступают показатели обеспеченности населения в сфере здравоохранения.

Данный показатель, в числе других служит основой оценки уровня развития того или иного региона, уровня возможностей, предоставляемых населению для его социального развития и развития человеческого потенциала.

Предложения настоящей Программы направлены на реализацию важной социальной сферы, направленной на повышение качества жизни населения, укрепления здоровья, увеличения продолжительности жизни, улучшения демографических показателей.

Социальная защита населения. Социальная поддержка граждан представляет собой систему правовых, экономических, организационных и иных мер, предоставляемых отдельным категориям граждан, нуждающимся в особой поддержке государства.

Система государственной поддержки в Российской Федерации обусловлена социально-экономическим положением в стране и направлена на принятие мер, направленных на смягчение отрицательных последствий таких факторов, как инфляция, безработица, а также на

	– терапевтическое отделение Центра Уралец (поселок Уралец, улица Ленина, д. 14)	27	
	– перинатальный центр (улица Горошников, 37)	120	
	– нефрологический центр (улица Фрунзе, 27а)	31	
3.	ГБУЗ СО «Городская больница № 4 город Нижний Тагил»	больничный городок	417
4.	ГБУЗ СО «Детская городская больница город Нижний Тагил»	– стационар (улица Карла Либкнехта, 35)	103
		– стационар (улица Кузнецкого, 10)	98
5.	ГБУЗ СО «Городская инфекционная больница город Нижний Тагил»	улица Сульфатная, 4	207
6.	ГБУЗ СО «Противотуберкулезный диспансер № 3»	– стационар для взрослых (улица Монтажников, 90)	210
		– стационар для детей (улица Пихтовая, 44а)	85
7.	ГБУЗ СО «Свердловский областной онкологический диспансер»	– стационар (улица Солнечная, 3)	182
		– отделение № 2 (улица Зои Космодемьянской, 19)	25
8.	ГБУЗ СО «Психиатрическая больница № 7»	– стационар (улица Монтажников, 80)	356
		– общепсихиатрическое отделение № 16 (улица Черноморская, 5)	55
		– стационар (поселок Черноисточинск, улица Больничная, 1а)	179
9.	ГАМУ СО «Областной специализированный центр медицинской реабилитации «Санаторий Руш»	Санаторий Руш, 10	260
10.	ГКУЗ СО «Специализированный дом ребенка» отделение № 7	улица Зари, 46а	48
	Всего		3451

Всеобщий охват услугами здравоохранения означает возможность любого человека получить доступ к услугам здравоохранения, медицинскую помощь, в которой он нуждается, и в тот момент, когда это необходимо, и непосредственно там, где он проживает.

Охват услугами здравоохранения оказывает прямое воздействие на здоровье населения.

В 2018 году в городе Нижний Тагил медико-демографическая ситуация, по сравнению с 2017 годом, характеризуется снижением показателей рождаемости, ростом показателей общей смертности населения, в том числе в трудоспособном возрасте, а также ростом естественной убыли населения.

Состояние здоровья всего населения города ухудшилось – выросли показатели общей и первичной заболеваемости. Показатель общей заболеваемости всего населения в 2018 году составил 1633,17 на 1000 населения, а его темпы роста к 2017 году составили 5,47% (1548,44 на 1000 населения).

частичную компенсацию потерь наиболее нуждающимся группам населения с целью усиления социальной поддержки семей с детьми, пенсионеров, инвалидов, лиц, потерявших работу и других социально уязвимых категорий граждан.

Наряду с действующими, ранее принятыми, обязательствами по предоставлению мер социальной поддержки различным категориям получателей, принимаются новые. Совершенствуется нормативная правовая база по оказанию социальной поддержки и социальному обслуживанию граждан. Ведётся активная работа по модернизации и инновации деятельности органов социальной защиты, в том числе в рамках повышения информационной и юридической грамотности населения, предоставления государственных услуг в электронном виде.

Несмотря на постоянное усиление мер социальной поддержки, уровень доходов населения постоянно снижается, в особенности это касается социально уязвимых групп населения. Растет социальная напряженность, что подтверждается различными статистическими наблюдениями.

В частности, по городу Нижний Тагил тенденции подтверждаются данными Мониторинга основных социально-демографических показателей, государственных пособий и компенсаций. Так, например, ежегодно снижается уровень рождаемости, при этом увеличивается показатель смертности.

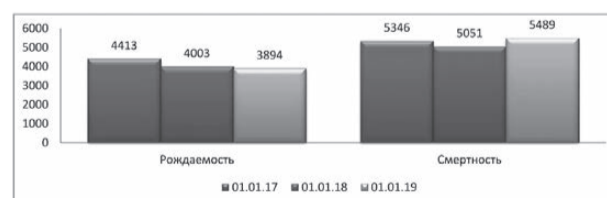


РИСУНОК 2. Мониторинг основных социально-демографических показателей по уровню рождаемости и смертности

Ежегодно увеличивается число многодетных семей, вместе с тем, доля таких семей с доходами ниже величины прожиточного минимума составляет порядка 60%.



РИСУНОК 3. Мониторинг доходов многодетных семей

Данные тенденции свидетельствуют об относительной стабильности основных социально-демографических показателей, но не о снижении напряженности среди социально уязвимых групп населения.

Сегодня город располагает необходимой базой для оказания квалифицированной социальной помощи любому местному жителю, попавшему в трудную жизненную ситуацию.

В рамках формирования комфортной социальной среды для граждан города Нижний Тагил осуществляется активное взаимодействие муниципальных и областных органов власти с целью реализации государственной социальной политики, повышению уровня социальной защищенности населения, осуществлению деятельности по опеке и попечительству, пропаганде семейных ценностей и поддержке института семьи и детства.

На территории города Нижний Тагил функционирует Территориальный отраслевой исполнительный орган государственной власти Свердловской области – Управление социальной политики Министерства социальной политики Свердловской области по городу Нижний Тагил и Пригородному району.

Деятельность по предоставлению социальных услуг жителям города осуществляют 13 государственных учреждений:

1. Государственное автономное учреждение социального обслуживания населения Свердловской области «Комплексный центр социального обслуживания населения Ленинского района города Нижний Тагил»;

2. Государственное автономное учреждение социального обслуживания Свердловской области «Комплексный центр социального обслуживания населения «Золотая осень» города Нижний Тагил»;

3. Государственное автономное учреждение социального обслуживания Свердловской области «Комплексный центр социального обслуживания населения Тагилстроевского района города Нижний Тагил»;

4. Государственное автономное учреждение социального обслуживания населения Свердловской области «Реабилитационный центр для детей и подростков с ограниченными возможностями Ленинского района города Нижний Тагил»;

5. Государственное автономное учреждение социального обслуживания Свердловской области «Реабилитационный центр для детей и подростков с ограниченными возможностями Дзержинского района города Нижний Тагил»;

6. Государственное автономное стационарное учреждение социального обслуживания Свердловской области «Тагильский пансионат для престарелых и инвалидов»;

7. Государственное автономное учреждение социального обслуживания населения Свердловской области «Нижнетагильский центр социального обслуживания ветеранов боевых действий и членов их семей»;

8. Государственное бюджетное учреждение социального обслуживания населения Свердловской области «Социально-реабилитационный центр для несовершеннолетних Тагилстроевского района города Нижний Тагил»;

9. Государственное автономное учреждение социального обслуживания Свердловской области «Социально-реабилитационный центр для несовершеннолетних Ленинского района города Нижний Тагил»;

10. Государственное автономное учреждение социального обслуживания Свердловской области « Центр социальной помощи семье и детям города Нижний Тагил»;

11. Государственное казенное учреждение социального обслуживания Свердловской области «Социально-реабилитационный центр для несовершеннолетних № 2 Тагилстроевского района города Нижний Тагил»;

12. Государственное казенное учреждение социального обслуживания Свердловской области «Социально-реабилитационный центр №5 Дзержинского района города Нижний Тагил»;

13. Государственное казенное учреждение социального обслуживания Свердловской области «Социально-реабилитационный центр для несовершеннолетних № 6 Тагилстроевского района города Нижний Тагил».

Численность льготных категорий граждан, состоящих на учете в Управлении социальной политики, по состоянию на 1 июля 2019 года составляет 75318 человек, это – ветераны, инвалиды, многодетные и приемные семьи, дети, оставшиеся без попечения родителей, граждане, находящиеся в трудной жизненной ситуации, и другие категории граждан.

ТАБЛИЦА 13. Информация о социальных услугах, оказываемых населению города Нижний Тагил

Наименование организации, отделения	Виды услуг	Количество человек					
		Стационарное обслуживание		Полустационарное обслуживание		На дому	
		Постоянно проживающих	Временно проживающих (14 дней – 6 месяцев)	Дневное пребывание	Консультативная форма	всего	в том числе выездных реабилитационных мероприятий
Государственное автономное учреждение социального обслуживания населения Свердловской области «Комплексный центр социального обслуживания населения Ленинского района города Нижний Тагил»	социально-бытовые услуги	–	–	175	–	–	–
	социально-медицинские услуги	–	–	245	–	–	–
	социально-педагогические услуги	–	–	245	–	–	–
	социально-правовые услуги	–	–	245	–	–	–
	социально-психологические услуги	–	–	245	–	–	–
	услуги, оказываемые в целях повышения коммуникативного потенциала получателей социальных услуг, имеющих ограничения жизнедеятельности, в том числе детей-инвалидов	–	–	245	–	–	–
	срочные социальные услуги	–	–	1356	425	–	–
	социально-трудоустройство	–	–	245	–	–	–
Государственное автономное учреждение социального обслуживания населения Свердловской области «Реабилитационный центр для детей и подростков с ограниченными возможностями Ленинского района города Нижний Тагил»	социально-бытовые услуги	–	–	222	–	–	–
	социально-медицинские услуги	–	–	368	–	–	–
	социально-педагогические услуги	–	–	475	–	24	–
	социально-правовые услуги	–	–	–	573	–	–
	социально-психологические услуги	–	–	207	–	–	–
	услуги, оказываемые в целях повышения коммуникативного потенциала получателей социальных услуг, имеющих ограничения жизнедеятельности, в том числе детей-инвалидов	–	–	505	–	24	–
	срочные социальные услуги	–	–	–	278	–	–
	социально-трудоустройство	–	–	–	–	–	–
Государственное автономное учреждение социального обслуживания населения Свердловской области «Комплексный центр социального обслуживания населения «Золотая осень» города Нижний Тагил»	социально-бытовые услуги	–	–	179	–	800	–
	социально-медицинские услуги	–	–	179	–	800	–
	социально-педагогические услуги	–	–	179	–	–	–
	социально-правовые услуги	–	–	179	–	800	–
	социально-психологические услуги	–	–	179	–	800	–
	услуги, оказываемые в целях повышения коммуникативного потенциала получателей социальных услуг, имеющих ограничения жизнедеятельности, в том числе детей-инвалидов	–	–	179	–	–	–
	срочные социальные услуги	–	–	–	1810	–	–
	социально-трудоустройство	–	–	179	–	–	–
Государственное автономное учреждение социального обслуживания населения Свердловской области «Реабилитационный центр для детей и подростков с ограниченными возможностями Дзержинского района города Нижний Тагил»	социально-бытовые услуги	–	–	333	–	–	–
	социально-медицинские услуги	–	–	384	336	–	–
	социально-педагогические услуги	–	–	487	378	9	–
	социально-правовые услуги	–	–	364	93	10	–
	социально-психологические услуги	–	–	379	353	10	–
	услуги, оказываемые в целях повышения коммуникативного потенциала получателей социальных услуг, имеющих ограничения жизнедеятельности, в том числе детей-инвалидов	–	–	345	–	5	–
	срочные социальные услуги	–	–	352	–	13	–
	социально-трудоустройство	–	–	349	–	6	–
Государственное автономное стационарное учреждение социального обслуживания Свердловской области «Тагильский пансионат для престарелых и инвалидов»	социально-бытовые услуги	401	283	–	–	–	–
	социально-медицинские услуги	401	283	–	–	–	–
	социально-педагогические услуги	401	278	–	–	–	–
	социально-правовые услуги	401	283	–	–	–	–
	социально-психологические услуги	401	277	–	–	–	–
	услуги, оказываемые в целях повышения коммуникативного потенциала получателей социальных услуг, имеющих ограничения жизнедеятельности, в том числе детей-инвалидов	15	8	–	–	–	–
	срочные социальные услуги	–	–	–	–	–	–
	социально-трудоустройство	0	245	–	–	–	–
Государственное бюджетное учреждение социального обслуживания населения Свердловской области «Социально-реабилитационный центр для несовершеннолетних Тагилстроевского района города Нижний Тагил»	социально-бытовые услуги	15	11	–	–	–	–
	социально-медицинские услуги	15	10	–	–	46	–
	социально-педагогические услуги	15	11	–	109	4	–
	социально-правовые услуги	–	–	–	107	0	–
	социально-психологические услуги	15	11	–	8	6	–
	услуги, оказываемые в целях повышения коммуникативного потенциала получателей социальных услуг, имеющих ограничения жизнедеятельности, в том числе детей-инвалидов	–	–	–	7	–	–
	срочные социальные услуги	–	7	–	767	39	–
	социально-трудоустройство	–	–	–	–	–	–

Государственное автономное учреждение социального обслуживания Свердловской области «Центр социальной помощи семье и детям города Нижний Тагил»	социально-бытовые услуги	–	21	–	–	–	–
	социально-медицинские услуги	–	21	–	–	–	–
	социально-педагогические услуги	–	21	–	508	–	–
	социально-правовые услуги	–	21	–	125	–	–
	социально-психологические услуги	–	21	–	115	–	–
	услуги, оказываемые в целях повышения коммуникативного потенциала получателей социальных услуг, имеющих ограничения жизнедеятельности, в том числе детей-инвалидов	–	–	–	–	–	–
	срочные социальные услуги	–	–	–	1224	–	–
	социально-трудоустройство	–	21	–	0	–	–
Государственное автономное учреждение социального обслуживания населения Свердловской области «Нижнетагильский центр социального обслуживания ветеранов боевых действий и членов их семей»	социально-бытовые услуги	–	–	–	–	–	–
	социально-медицинские услуги	–	–	–	396	–	–
	социально-педагогические услуги	–	–	–	493	–	–
	социально-правовые услуги	–	–	–	25	–	–
	социально-психологические услуги	–	–	–	99	–	–
	услуги, оказываемые в целях повышения коммуникативного потенциала получателей социальных услуг, имеющих ограничения жизнедеятельности, в том числе детей-инвалидов	–	–	–	–	–	–
	срочные социальные услуги	–	–	–	506	–	–
	социально-трудоустройство	–	–	–	–	–	–
Государственное казенное учреждение социального обслуживания Свердловской области «Социально-реабилитационный центр для несовершеннолетних № 2 Тагилстроевского района города Нижний Тагил»	социально-бытовые услуги	22	8	–	–	–	–
	социально-медицинские услуги	22	8	–	–	–	–
	социально-педагогические услуги	22	8	–	141	–	–
	социально-правовые услуги	22	8	–	141	–	–
	социально-психологические услуги	22	8	–	141	–	–
	услуги, оказываемые в целях повышения коммуникативного потенциала получателей социальных услуг, имеющих ограничения жизнедеятельности, в том числе детей-инвалидов	6	1	–	3	–	–
	срочные социальные услуги	–	–	–	179	–	–
	социально-трудоустройство	4	1	–	0	0	0
Государственное казенное учреждение социального обслуживания Свердловской области «Социально-реабилитационный центр № 5 Дзержинского района города Нижний Тагил»	социально-бытовые услуги	71	8	–	–	–	–
	социально-медицинские услуги	71	8	–	–	–	–
	социально-педагогические услуги	71	8	–	67	–	–
	социально-правовые услуги	71	8	–	92	–	–
	социально-психологические услуги	71	8	–	120	–	–
	услуги, оказываемые в целях повышения коммуникативного потенциала получателей социальных услуг, имеющих ограничения жизнедеятельности, в том числе детей-инвалидов	13	–	–	–	–	–
	срочные социальные услуги	–	–	–	–	–	–
	социально-трудоустройство	–	–	–	–	–	–
Государственное казенное учреждение социального обслуживания Свердловской области «Социально-реабилитационный центр для несовершеннолетних № 6 Тагилстроевского района города Нижний Тагил»	социально-бытовые услуги	42	3	–	197	–	–
	социально-медицинские услуги	42	3	–	–	–	–
	социально-педагогические услуги	42	3	–	197	–	–
	социально-правовые услуги	42	3	–	197	–	–
	социально-психологические услуги	42	3	–	197	–	–
	услуги, оказываемые в целях повышения коммуникативного потенциала получателей социальных услуг, имеющих ограничения жизнедеятельности, в том числе детей-инвалидов	5	–	–	–	–	–
	срочные социальные услуги	–	–	–	–	–	–
	социально-трудоустройство	–	–	–	–	–	–
Государственное автономное учреждение социального обслуживания Свердловской области «Комплексный центр социального обслуживания населения Тагилстроевского района города Нижний Тагил»	социально-бытовые услуги	–	–	2696	–	69 269	–
	социально-медицинские услуги	–	–	10172	–	12 778	–
	социально-педагогические услуги	–	–	2168	–	0	–
	социально-правовые услуги	–	–	182	–	24	–
	социально-психологические услуги	–	–	895	–	8200	–
	услуги, оказываемые в целях повышения коммуникативного потенциала получателей социальных услуг, имеющих ограничения жизнедеятельности, в том числе детей-инвалидов	–	–	1230	–	0	–
	срочные социальные услуги	–	–	–	2881	–	–
	социально-трудоустройство	–	–	827	–	–	–
Государственное автономное учреждение социального обслуживания Свердловской области «Социально-реабилитационный центр для несовершеннолетних Ленинского района города Нижний Тагил»	социально-бытовые услуги	29	–	–	–	–	–
	социально-медицинские услуги	29	–	–	–	–	–
	социально-педагогические услуги	29	–	–	165	23	–
	социально-правовые услуги	29	–	–	160	23	–
	социально-психологические услуги	29	–	–	132	23	–
	услуги, оказываемые в целях повышения коммуникативного потенциала получателей социальных услуг, имеющих ограничения жизнедеятельности, в том числе детей-инвалидов	29	–	–	–	–	–
	срочные социальные услуги	29	–	–	553	–	–
	социально-трудоустройство	29	–	–	–	–	–

Учитывая актуальность вопросов, связанных с социальной поддержкой жителей города Нижний Тагил, Администрацией муниципалитета инициировано принятие ряда нормативных актов, регламентирующих оказание дополнительных (к государственным) муниципальных мер социальной поддержки отдельным категориям граждан.

Функции по организации социальных выплат возложены на структурное подразделение Администрации города Нижний Тагил – управление социальных программ и семейной политики Администрации города (далее – Управление), действующее на основании Положения об управлении, утвержденного Решением Нижнетагильской городской Думы от 20.09.2018 № 49.

В соответствии с Положением Управление является уполномоченным отраслевым органом Администрации города Нижний Тагил, в том числе, в сфере обеспечения реализации мер муниципальной поддержки отдельных категорий граждан.

К полномочиям Управления, в том числе, относится «Предоставление дополнительных (к государственным) муниципальных мер социальной поддержки отдельным категориям граждан».

Деятельность Управления осуществляется в соответствии с муниципальной программой «Социальная поддержка жителей города Нижний Тагил на 2019–2030 годы», утвержденной Постановлением Администрации города Нижний Тагил от 20.08.2018 № 2190-ПА. Основной целью программы является повышение уровня и качества жизни жителей города Нижний Тагил.

Управление организует работу по предоставлению дополнительных (к государственным) муниципальных мер социальной поддержки отдельным категориям граждан в денежной форме – в виде ежемесячных и единовременных денежных выплат.

Таблица 14. Дополнительные (к государственным) муниципальные меры социальной поддержки отдельным категориям граждан

№ п/п	Наименование выплаты	Полустационарное обслуживание	Виды социальной помощи	Размеры социальной помощи (руб.)
1	Ежемесячное муниципальное пособие инвалидам, находящимся на программном гемодиализе	инвалиды 1-й и 2-й группы, находящиеся на программном гемодиализе	ежемесячное муниципальное пособие	500
2	Муниципальное пособие, материальная помощь, семьям, пострадавшим в результате авиакатастрофы на Театральной площади 9 мая 1993 года	семьи, пострадавшие в результате авиакатастрофы на Театральной площади 9 мая 1993 года	муниципальное пособие	муниципальное пособие в размере государственной пенсии, материальная помощь на лечение, оздоровление, возмещение социальных услуг

3	Социальная поддержка членам семей участников последствий катастрофы на Чернобыльской АЭС и аварии на ПО «Маяк»	члены семей участников последствий катастрофы на Чернобыльской АЭС и аварии на ПО «Маяк»	ежегодная единовременная выплата	1000
4	Социальная поддержка семей, воспитывающих детей инвалидов	семьи, воспитывающие детей-инвалидов	ежегодная единовременная выплата	1500
5	Единовременная выплата гражданам, награжденным знаком отличия «За заслуги перед городом Нижний Тагил»	граждане, награжденные знаком отличия «За заслуги перед городом Нижний Тагил»	денежное вознаграждение	50000
6	Материальная помощь гражданам, оказавшимся в трудной (чрезвычайной) жизненной ситуации	граждане, оказавшиеся в трудной (чрезвычайной) жизненной ситуации	материальная помощь	заявительный характер
7	Единовременное целевое муниципальное пособие при рождении, усыновлении второго и последующих детей	малоимущие семьи при рождении и последующих детей	муниципальное пособие	в среднем по 6000
8	Ежемесячное материальное содержание гражданам, имеющим звание «Почетный гражданин города Нижний Тагил»	граждане, имеющие звание «Почетный гражданин города Нижний Тагил»	ежемесячное материальное содержание	получателей пенсии - 12218, работающие - 5750
9	Материальное содержание вдовам (вдовцам) Почетных граждан	вдовы (вдовцы) Почетных граждан города	ежемесячное материальное содержание	5750
10	Материальная помощь гражданам, которым присвоено звание «Почетный гражданин города Нижний Тагил», в связи с юбилейными датами	граждане, имеющие звание «Почетный гражданин города» в связи с юбилейными датами	материальная помощь	5000
11	Компенсация расходов по оплате ритуальных услуг в случае смерти Почетного гражданина города	супруги, близкие родственники, иные родственники, законный представитель умершего или иное лицо, взявшее на себя обязанности осуществить погребение умершего	компенсация расходов	30000
12	Ежегодная единовременная выплата в связи с празднованием Дня пожилых людей	пенсионеры муниципальной бюджетной сферы и учреждений здравоохранения	ежегодная единовременная выплата	400
13	Ежегодная единовременная выплата в связи с празднованием Дня Победы	ветераны Великой Отечественной войны, труженики тыла из числа ветеранов бюджетной сферы, ликвидированных предприятий	единовременная выплата	500
14	Ежемесячное денежное вознаграждение гражданам, имеющим звание «Почетный ветеран города Нижний Тагил»	граждане, имеющие звание «Почетный ветеран города Нижний Тагил»	ежемесячное денежное вознаграждение	2300
15	Ежегодная единовременная выплата пенсионерам, имеющим статус персонального пенсионера и получавшим ранее персональную пенсию	пенсионеры, имеющие статус персонального пенсионера и получавшие ранее персональную пенсию	ежегодная единовременная выплата	5750

16	Вручение именной премии Главы города «За активную жизненную позицию!»	дети-инвалиды, инвалиды	денежная премия	дети-инвалиды – по 3000, инвалиды – по 5000
17	Муниципальное пособие гражданам, воспитывающим детей с патологией зрения, на период обучения с сентября по май включительно в школе-интернате города Верхняя Пышма, Екатеринбург	граждане, воспитывающие детей с патологией зрения, обучающихся в школе-интернате города Верхняя Пышма, Екатеринбург	ежемесячное муниципальное пособие	3000 – для обучающихся в городе Верхняя Пышма, 2600 – в городе Екатеринбурге

Раздел 3. Развитие социальной инфраструктуры

ГЛАВА 9. План мероприятий (инвестиционных проектов) по проектированию, строительству и реконструкции объектов социальной инфраструктуры

План мероприятий (инвестиционных проектов) по проектированию, строительству и реконструкции объектов социальной инфраструктуры приведен в приложении № 1 к программе «Комплексное развитие социальной инфраструктуры города Нижний Тагил на период до 2035 года».

Исполнителями мероприятий данной Программы выступают:

1) юридические и (или) физические лица, определенные в соответствии с законодательством Российской Федерации о размещении заказов на поставки товаров, выполнение работ и оказание услуг для государственных и муниципальных нужд, и на основании иных договоров гражданско-правового характера;

2) муниципальные учреждения города Нижний Тагил;

3) Администрация города Нижний Тагил.

Мероприятия Программы осуществляются на основе:

1) муниципальных контрактов, заключаемых заказчиком Программы в соответствии с законодательством Российской Федерации о размещении заказов на поставки товаров, выполнение работ, оказание услуг для государственных нужд, на основании иных договоров гражданско-правового характера;

2) муниципального задания, устанавливаемого заказчиком Программы муниципальным учреждениям городского округа Нижний Тагил;

3) соглашений о предоставлении субсидий на иные цели муниципальным бюджетным и автономным учреждениям городского округа Нижний Тагил.

Оценка объемов и источников финансирования мероприятий

Программа инвестиционных проектов включает перечень мероприятий по проектированию, строительству и реконструкции объектов социальной инфраструктуры городского округа в областях образования, физической культуры, спорта и молодежной политики, культуры, здравоохранения.

ГЛАВА 10. Развитие инфраструктуры объектов образования на территории городского округа Нижний Тагил на 2020-2035 годы

Основной целью развития системы образования является создание условий для достижения нового качества образования, обеспечивающего социальную, личностную и профессиональную успешность выпускников муниципальных общеобразовательных организаций.

В настоящее время в городском округе Нижний Тагил обеспечено стабильное функционирование системы общего образования и созданы предпосылки для ее дальнейшего развития, а именно:

- 1) сохранены и улучшаются материальные и организационные условия для обучения;
- 2) система образования продолжает осуществлять социальные функции обучения, воспитания подрастающих поколений;
- 3) реализуется система мер по сохранению и укреплению кадрового потенциала системы образования;

Учитывая анализ существующего состояния системы образования, относительно требований инновационного и социально-экономического развития городского округа Нижний Тагил, можно выделить следующие проблемы, для решения которых целесообразно применение программно-целевого метода:

- 1) несоответствие ресурсного обеспечения образовательных организаций требованиям, установленных федеральными государственными образовательными стандартами;
- 2) несоответствие кадрового ресурса требованиям инновационного развития системы образования;
- 3) недостаточное использование современных образовательных технологий;
- 4) отсутствие конкурентных механизмов и обратной связи между производителями и потребителями образовательных услуг, обеспечивающих эффективное функционирование системы оценки качества образования.

ТАБЛИЦА 15. Обеспеченность городского округа Нижний Тагил образовательными организациями

(в соответствии с нормативами градостроительного проектирования городского округа Нижний Тагил, утвержденными Решением Нижнетагильской городской Думы от 21.12.2017 № 59)

Образовательные организации	Единица измерения	Норматив, на 1000 человек жителей		Современное состояние, мест		Потребность, мест		Обеспеченность, %	
		город	сельская местность	город	сельская местность	город	сельская местность	город	сельская местность
Дошкольные образовательные организации	мест	55	50	21273 (норматив 19368)	55 (норматив 132)	-1905	77	109,8	41,7
Общеобразовательные организации	мест	110	112	37270 (норматив 38735)	610 (норматив 295)	1465	-315	96,2	206,8
Образовательные организации дополнительного образования	мест	3,3% от общего числа школьников	3,3% от общего числа школьников	15000 (норматив 1289)	0 (норматив 7)	-13711	7		0
Детские загородные оздоровительные лагеря	мест	по заданию на проектирование (не нормируется)		1550 (не нормируется)		400	-	79,5	-

ТАБЛИЦА 16. Прогнозируемый спрос на услуги социальной инфраструктуры в сфере образования

(в соответствии с прогнозом изменения численности и половозрастного состава населения), с учетом объема планируемого жилищного строительства

Образовательные организации	Норматив, на 1000 человек жителей		Современное состояние	Необходимое количество по нормативам мест (всего)							
	город	сельская местность		город	2018 год	2019 год	2020 год	2021 год	2024 год	2025 год	2030 год
Прогнозная численность населения, человек				354767	354767	365000	370000	375000	381600	392500	393000
Прогнозная численность городского населения, человек				352135	352135	362300	367250	372200	378800	389650	390100
Прогнозная численность сельского населения, человек				2632	2632	2700	2750	2800	2800	2850	2900
Дошкольные образовательные организации	55	50	21 273	19368	19368	19927	20199	20471	20834	21431	21456
Общеобразовательные организации	110	112	37 270	132	132	135	138	140	140	143	145
				610	295	295	303	308	314	314	320
Образовательные организации дополнительного образования	3,3% от общего числа школьников	3,3% от общего числа школьников	15000	1289	1289						
				0	7	7					
Детские загородные оздоровительные лагеря	по заданию на проектирование (не нормируется)		1550	1950	1950	1950	2000	2000	2000	2200	2400

ТАБЛИЦА 17. Целевые индикаторы программы, включающие технико-экономические и социально-экономические показатели развития социальной инфраструктуры в сфере образования

№	Наименование индикатора	Единица измерения	Фактическое значение показателя, %	Значение показателя по годам	
				2019-2024	2024-2035
Целевые показатели в сфере образования					
1.	Доля детей дошкольного возраста с 2-х месяцев, обеспеченных местами в детских дошкольных образовательных муниципальных учреждениях	%	82	100	100

2.	Доля детей школьного возраста, обеспеченных местами в муниципальных школах	%	100	100	100
3.	Доля учащихся общеобразовательных организаций, обучающихся в одну смену	%	91	100	100
4.	Доля детей, занятых в муниципальных учреждениях дополнительного образования	%	83,1	75	75
5.	Количество построенных учреждений дошкольного образования, введенных в эксплуатацию за рассматриваемый период	шт.	0	3, в том числе, 1 выкупленное здание	19
6.	Количество реконструированных учреждений дошкольного образования, введенных в эксплуатацию за рассматриваемый период	шт.	0	0	0
7.	Количество учреждений дошкольного образования, нуждающихся в реконструкции	шт.	0	0	0
8.	Количество построенных учреждений общего образования, введенных в эксплуатацию за рассматриваемый период	шт.	0	6 *	3
9.	Количество реконструированных учреждений общего образования, введенных в эксплуатацию за рассматриваемый период	шт.	0	3 *	2
10.	Количество учреждений общего образования, нуждающихся в реконструкции	шт.	5	2	0
11.	Количество построенных учреждений дополнительного образования, введенных в эксплуатацию за рассматриваемый период	шт.	0	0	1
12.	Количество построенных учреждений дополнительного образования спортивной направленности, введенных в эксплуатацию за рассматриваемый период	шт.	0	0	1
13.	Количество построенных объектов межмуниципального значения, введенных в эксплуатацию за рассматриваемый период	шт.	0	0	3
14.	Затраты на мероприятия по строительству новых учреждений дошкольного и общего образования	тыс. руб.	0	5 138 490,62	4 020 736,62
	Бюджетное финансирование	тыс. руб.		5 138 490,62	4 020 736,62
	Привлечение частных инвестиций	тыс. руб.		–	–
15.	Затраты на мероприятия по реконструкции учреждений дошкольного и общего образования	тыс. руб.	0	1 238 518,224	380 723,026
	Бюджетное финансирование	тыс. руб.		1 238 518,224	380 723,026
	Привлечение частных инвестиций	тыс. руб.		–	–
16.	Затраты на мероприятия по строительству новых учреждений дополнительного образования	тыс. руб.	0	0	1 200 000,000
	Бюджетное финансирование	тыс. руб.		0	1 200 000,000
	Привлечение частных инвестиций	тыс. руб.		–	–
17.	Затраты на мероприятия по строительству новых учреждений дополнительного образования спортивной направленности	тыс. руб.	0	0	800 000,0
	Бюджетное финансирование	тыс. руб.		0	800 000,0
	Привлечение частных инвестиций	тыс. руб.		–	–
18.	Затраты на мероприятия по строительству межмуниципальных объектов	тыс. руб.	0	0	5 828 000,0
	Бюджетное финансирование	тыс. руб.		0	5 828 000,0
	Привлечение частных инвестиций	тыс. руб.		–	–

ТАБЛИЦА 18. Мероприятия (инвестиционные проекты), по развитию сети учреждений образования, подведомственных управлению образования Администрации города Нижний Тагил

№	Наименование объекта	Мероприятие	Значение	Местоположение	Срок реализации	Ответственный исполнитель Администрации города	Примечания
1.	Строительство новой школы на 1200 мест	строительство	муниципальное	город Нижний Тагил, микрорайон Александровский, 2-я очередь	2020-2021	управление образования, Управление городским хозяйством	Муниципальная программа «Создание новых мест в общеобразовательных организациях города на 2016-2025 годы», утвержденная постановлением Администрации города Нижний Тагил от 23.08.2016 № 2420-ПА
2.	Строительство новой школы на 1000 мест	проектирование и строительство	муниципальное	город Нижний Тагил, микрорайон Свердловский	2022-2023	управление образования, Управление городским хозяйством	
3.	Реконструкция здания МБОУ СОШ № 23	проектирование и реконструкция	муниципальное	город Нижний Тагил, улица Черных, 86	2022	управление образования, Управление городским хозяйством	
4.	Реконструкция здания МАОУ Гимназии № 86	проектирование и реконструкция	муниципальное	город Нижний Тагил, улица Коминтерна, 47	2023	управление образования, Управление городским хозяйством	
5.	Реконструкция здания МБОУ СОШ № 25	проектирование и реконструкция	муниципальное	город Нижний Тагил, улица Гагарина, 11	2024	управление образования, Управление городским хозяйством	
6.	Детский сад на 90 мест	строительство	муниципальное	город Нижний Тагил, микрорайон Запрудный	2020	управление образования, Управление городским хозяйством	
7.	Детский сад на 170 мест	строительство	муниципальное	город Нижний Тагил, микрорайон 4 жилого района Мурунские пруды	2020	управление образования, Управление городским хозяйством	
8.	Детский сад на 170 мест	проектирование и строительство	муниципальное	город Нижний Тагил, Уральский проспект, 32а	2021-2022	управление образования, Управление городским хозяйством	
9.	Детский сад на 170 мест	проектирование и строительство	муниципальное	город Нижний Тагил, улица Сланцевая, д. 8	2021-2023	управление образования, Управление городским хозяйством	
10.	Детский сад на 270 мест	проектирование и строительство	муниципальное	город Нижний Тагил, микрорайон Приречный	2022-2024	управление образования, Управление городским хозяйством	

ГЛАВА 11. Развитие инфраструктуры объектов физической культуры, спорта и молодежной политики на территории городского округа Нижний Тагил на 2020-2035 годы

Обеспеченность населения городского округа Нижний Тагил объектами физической культуры, спорта и молодежной политики определена в соответствии с Местными нормативами градостроительного проектирования городского округа Нижний Тагил, утвержденными Решением Нижнетагильской городской Думы от 21.12.2017 № 59, Генеральным планом городского округа Нижний Тагил, утвержденным Решением Нижнетагильской городской Думы от 20.12.2012 № 58 (в редакции Решения Нижнетагильской городской Думы от 28.11.2019 № 50).

Расчет перспективных потребностей в мощности (емкости) объектов физической культуры, спорта и молодежной политики выполнен в соответствии со Стратегией развития физической культуры, спорта и молодежной политики до 2031 года и основывается на прогнозной численности населения города Нижнего Тагила.

Проведен комплексный анализ существующей системы социального обслуживания, основных направлений потребности социальных услуг населением.

В результате анализа проведена структуризация социальной инфраструктуры Нижнего Тагила по ряду признаков.

Объекты физической культуры, спорта и молодежной политики дифференцированы по функциональным направлениям (сферам) социальных услуг, уровню обслуживания населения (уровень потребления и уровень решаемых задач), по значению (административно-территориальный уровень - уровень полномочий и балансовой принадлежности объекта).

На основе проведенного анализа выявлены наиболее значимые сферы социального обслуживания и определено фактическое состояние иерархической и территориальной структуры системы социального обслуживания.

Наиболее значимые сферы социальной инфраструктуры, формирующие комплексы услуг, отвечающих задачам повышения качества жизни и обеспечения условий устойчивого развития территорий, являются следующие социальные направления (сферы):

физическая культура и спорт;
молодежная политика;
объекты отдыха и оздоровления детей, туризм.

В качестве источников для проведения данного анализа, а также для выявления наиболее значимых направлений услуг физической культуры, спорта и молодежной политики, использована информация о текущем состоянии и планируемом развитии социальной инфраструктуры Нижнего Тагила, содержащаяся в стратегии социально-экономического развития, региональных и муниципальных программах, ежегодных отчетах по итогам социально-экономического развития, в документах территориального планирования.

Объекты физической культуры и спорта, размещены не равномерно в границах городского округа Нижний Тагил.

Анализ существующей емкости объектов физической культуры, спорта и молодежной политики показывает, что в ряде населенных пунктов фактическая емкость объектов не удовлетворяет потребностям населения, количественные показатели не соответствуют нормативным, что порождает дефицит по ряду социальных услуг и типов объектов. Кроме того, в удаленных, малых населенных пунктах, в населенных пунктах, в которых складывается преимущественно дачная застройка, объекты социальной инфраструктуры отсутствуют.

В качестве первоочередных программных мероприятий на период до 2031 года в сфере развития объектов физической культуры и спорта и работы с молодежью в Нижнем Тагиле должны выступать мероприятия, направленные на создание новых и развитие действующих инфраструктурных объектов.

Нормативная потребность в объектах физической культуры рассчитана в соответствии с приказом Министерства спорта Российской Федерации от 21.03.2018 № 244 «Об утверждении

Методических рекомендаций о применении нормативов и норм при определении потребности субъектов Российской Федерации в объектах физической культуры и спорта».

Перспективы развития физической культуры, спорта и молодежной политики обусловлены тремя факторами:

- требованием необходимости обеспечения нормативных показателей обеспеченности существующего населения социальными услугами – исключение имеющегося дефицита;
- удовлетворение потребностей прогнозной численности населения;
- обеспечение опережающего развития социальной инфраструктуры, способной удовлетворить региональный и федеральный уровень потребностей, вывести систему социального обслуживания на уровень, способный обеспечить высокое качество жизни населения агломерации, распространить свои социальные активности за пределы агломерации.

В основу определения перспектив развития социальной инфраструктуры положены: анализ существующих емкостных показателей объектов социальной инфраструктуры; расчет перспективных потребностей в объектах социальной инфраструктуры исходя из перспектив изменения демографических показателей по агломерации.

Одним из индикаторов качества жизни населения является качество физической культуры, спорта и молодежной политики.

Высокое качество социального развития человека достигается не только через реализацию соответствующих стандартов качества обслуживания, определяемых через нормативные (минимальные и максимальные) показатели, заложенные в нормативах градостроительного проектирования и ряде отраслевых технических и санитарных норм и регламентов, но и через предоставление услуг, не предусмотренных нормативными документами, но направленных на опережающее развитие человеческого потенциала – его культурных, духовных и физических активностей.

Документами территориального планирования, стратегическими планами и программами социально-экономического развития Свердловской области (в том числе отдельных Министерств и ведомств) и города Нижнего Тагила заложены мероприятия по достижению нормативных показателей обеспеченности населения объектами социальной инфраструктуры регионального и местного значения, также определена локация (местоположение) развития и размещения объектов социальной инфраструктуры (в отношении ряда объектов).

Документами территориального и социально-экономического развития города Нижний Тагил предусмотрено развитие системы объектов социальной инфраструктуры местного значения, с учетом восполнения дефицита социальных услуг проживающего населения и обеспечения перспективной численности населения.

Кроме того, в целях социального развития города Нижний Тагил, повышения значимости социальных активностей в отношении внешних потребителей, а также, отчасти, увеличения экономической активности и повышения уровня экономического благосостояния за счет коммерциализации ряда услуг, предоставляемых объектами социальной инфраструктуры, на муниципальном уровне выдвинуты предложения и приняты решения (по ряду объектов) по размещению на территории муниципального образования объектов социальной инфраструктуры свыше нормативных потребностей, с целью удовлетворения все возрастающих потребностей как внутри города, так и с расчетом обслуживания внешнего потребителя.

Размещение объектов обусловлено, в том числе, быстро меняющейся ситуацией потребительского рынка – возрастающей потребностью разнообразных услуг, практически во всех наиболее значимых социальных областях:

физкультуре и спорте (возрастающая заинтересованность населения к здоровому образу жизни обуславливает потребность в разнообразных формах организации физических занятий по различным видам спорта, а также в целях пропаганды здорового образа жизни (со стороны государства) потребность в объектах проведения массовых спортивных мероприятий различного уровня);

в сфере отдыха и рекреации (развитие данного комплекса услуг обусловлено, с одной стороны, требованием обеспечения прав людей на отдых, закрепленного в Конституции Российской Федерации, с другой стороны - особенно повышенными психо-эмоциональными и физиологическими потребностями жителей урбанизированных мегаполисов, каким является Екатеринбург в купе с городами-спутниками, в восполнении и оздоровлении своего душевного и физического состояния).

Нижний Тагил – территория с благоприятной социально-демографической ситуацией. Улучшение демографии связано как с реализацией программ Свердловской области по поддержке многодетных семей, выплатам регионального материнского капитала, укреплению института семьи, так и с высокими темпами жилищного строительства, строительством детских садов.

В период реализации Программы прогнозируется тенденция роста численности населения за счет естественного прироста. Улучшение демографической ситуации приведет к увеличению потребности в жилье и спросу на объекты социальной инфраструктуры.

Город Нижний Тагил имеет достаточные земельные ресурсы для осуществления жилищного строительства, а также располагает необходимой градостроительной документацией для осуществления территориального развития (генеральный план, Правила землепользования и застройки, Проекты планировки территорий, сформированные планы комплексного развития территорий, сформированные земельные участки для аренды и продажи).

Экономическая развитость Нижнего Тагила, уровень жизни населения формируют спрос на новое жилье и повышают инвестиционную привлекательность территории в области спортивного строительства.

ТАБЛИЦА 19. Расчет потребности населения города Нижний Тагил в сфере физической культуры, спорта и молодежной политики в соответствии со Стратегией развития физической культуры, спорта и молодежной политики до 2031 года

№ п/п	Наименование показателя	Норматив	Сохраняемая мощность действующих объектов	Сценарий (прогноз)	2020 год	2021 год	2024 год	2025 год	2030 год	2031 год	Дефицит (-), профицит (+) на 2031 год
				Базовый (целевой) (далее – Б)	Инерционный (далее И)	Б	И	Б	И	Б	
1.	Прогнозная численность детей от 7 до 15 лет тыс. человек			Б	8703	9392	10996	11608	15402	20808	13 034
				И	8355	8688	9999	10276	11058	12015	4 241
2.	Прогнозная численность детского населения, тыс. человек			Б	18408	19254	21654	22606	29778	39806	22613
				И	17839	18207	19842	20236	21533	23229	6036
3.	Прогнозная численность городского населения, тыс. человек			Б	59652	60620	65511	67598	88363	116779	58882
				И	58297	58510	60504	61221	64392	68931	11034
4.	Прогнозная численность сельского населения тыс. человек			Б	17 368	17 650	19 074	19 682	25 728	34 001	17 144
				И	16973	17 036	17 616	17 825	18 748	20 070	3 212
5.	Учреждения молодежи										
5.1.	Городские	1 на 20 тыс. человек в городе	2,5	Б	3	3	4	4	5	7	-4
				И	3	3	3	3	4	4	-1
				И	3	3	3	3	3	4	-2
				И	3	3	3	3	4	4	-4
5.2	Концертный зал, объект	независимо от количества жителей 1 объект	1	Б	1	1	1	1	1	1	0
				И	1	1	1	1	1	1	0
6.	Прогнозная численность населения от 3 до 79 лет, тыс. человек			Б	73 631	74 748	80 779	83 091	108 386	143 241	72 075
				И	71 958	72 146	74 605	75 252	78 983	87 194	16 028
7.	Прогнозная численность сельского населения от 3 до 79 лет, тыс. человек			Б	16 604	16 856	18 216	18 737	24 442	32 301	16 253
				И	16 226	16 269	16 823	16 969	17 811	18 986	2 938
8.	Спортивные учреждения, единовременная пропускная способность	ЕПС норм – 122 человека на 1000 населения (12,2%) от населения	5 127	Б	8983	9119	9855	10137	13223	17475	-12 348
	в том числе в сельских населенных пунктах		1 571	И	8779	8802	9102	9181	9636	10638	-5 511
				Б	2026	2056	2222	2286	2982	3941	-2 370
				И	1980	1985	2052	2070	2173	2316	-745

ТАБЛИЦА 20. Прогнозируемый спрос на услуги физической культуры, спорта и молодежной политики (в соответствии с прогнозом изменения численности и половозрастного состава населения), с учетом объема планируемого жилищного строительства

Образовательные организации	Норматив, на 1000 человек жителей		Современное состояние	Необходимое количество по нормативам мест / кв. м (всего)							
	город	сельская местность		город		2020 год	2021 год	2024 год	2025 год	2030 год	2031 год
				сельская местность	сельская местность						
Прогнозная численность населения, человек				77020	78270	84585	87280	114091	150780		
Прогнозная численность городского населения, тыс. человек				59652	60620	65511	67598	88363	116779		
Прогнозная численность сельского населения, тыс. человек				17368	17650	19074	19682	25 728	34 001		
Бассейны крытые общего пользования	10 кв. м.	–	285	770 кв. м	783 кв. м	846 кв. м	873 кв. м	1141 кв. м	1508 кв. м		
Детские загородные оздоровительные лагеря		20-40 мест	1184	3080	3130	3383	3491	4564	6031		
Спортивные комплексы		10 кв. м.	285	770 кв. м.	783 кв. м.	846 кв. м.	873 кв. м.	1141 кв. м.	1508 кв. м.		

Недостаточный уровень обеспеченности объектами физической культуры, спорта и молодежной политики по ряду направлений предполагает реализацию ряда мероприятий, предусмотренных в муниципальных программах, а также в схеме территориального планирования. Последовательность выполнения мероприятий по территориальному планированию, их сроки, определяются органами местного самоуправления города, исходя из складывающейся социально-экономической обстановки, финансовых возможностей местного бюджета, сроков и этапов реализации соответствующих государственных программ Свердловской области.

Перечень мероприятий по проектированию, строительству и реконструкции объектов физической культуры, спорта и молодежной политики приведен в таблицах и составлен на основе нижеперечисленных источников информации:

Федеральный закон от 6 октября 2003 года № 131-ФЗ «Об общих принципах организации местного самоуправления в Российской Федерации»;

Градостроительный кодекс Российской Федерации;

Распоряжение Правительства Российской Федерации от 29 июля 2013 года № 1336-р «План мероприятий («дорожная карта») «Совершенствование правового регулирования градостроительной деятельности и улучшение предпринимательского климата в сфере строительства»;

Постановление Правительства Российской Федерации от 01 октября 2015 года № 1050 «Об утверждении требований к программам комплексного развития социальной инфраструктуры поселений, городских округов»;

Постановление Администрации города Нижний Тагил от 11.12.2013 № 2943 (с изменениями) утвержденная муниципальная программа «Развитие физической культуры, спорта и молодежной политики в городе Нижний Тагил до 2024 года».

На основании установленных полномочий и вопросов местного значения на территории субъектов Российской Федерации и муниципальных образований за счёт средств бюджетов соответствующих уровней должна быть создана сеть объектов социальной сферы в различных областях (таблица).

ТАБЛИЦА 21. Распределение обязательств по созданию и содержанию объектов физической культуры, спорта и молодежной политики инфраструктуры органами исполнительной власти Российской Федерации и органами местного самоуправления

Сфера	Орган исполнительной власти субъекта Российской Федерации	Муниципальное образование
Физическая культура и спорт	+	+
Молодежная политика	–	+

Согласно требованиям к программам комплексного развития социальной инфраструктуры поселений, городских округов (далее – Требования), утвержденным Постановлением Правительства Российской Федерации от 1 октября 2015 года № 1050, определен состав, содержание программ комплексного развития социальной инфраструктуры поселений, городских округов, а также закреплены области, в которых должен быть установлен перечень мероприятий по строительству, реконструкции объектов (физическая культура и массовый спорт, молодежь).

В Требованиях к программам комплексного развития физической культуры, спорта и молодежной политики, отсутствует упоминание об объектах в области молодежной политики. Такие объекты, в соответствии с Федеральным законом от 6 октября 2003 года № 131-ФЗ «Об общих принципах организации местного самоуправления в Российской Федерации», относятся к объектам местного значения города, округа и, соответственно, должны быть отображены на схеме территориального планирования города, генеральном плане округа, а в последующем, в программе комплексного развития физической культуры, спорта и молодежной политики города. Тем не менее, в соответствии со статьями 14, 19, 23 Градостроительного кодекса Российской Федерации, документы территориального планирования субъектов Российской Федерации, муниципальных образований должны содержать в своем составе положения о территориальном планировании и карты планируемого размещения объектов местного значения муниципального образования.

ТАБЛИЦА 22. Мероприятия (инвестиционные проекты), по развитию сети учреждений физической культуры и спорта

Наименование мероприятия	Местонахождение объекта	ЕПС	Проектируемая годовая мощность	Затраты на строительство, млн. рублей	Срок реализации	Источник финансирования
Физкультурно-оздоровительный комплекс	Свердловская область, город Нижний Тагил	90	349600	350,00	2022-2026	70% областной бюджет 30% местный бюджет
Дворец спортивных единоборств	Свердловская область, город Нижний Тагил,	31	119040	250,00	2020-2022	70% областной бюджет 30% местный бюджет
Стадион (500 мест)	Свердловская область, город Нижний Тагил,	75	216000	800,00	2031-2034	70% областной бюджет 30% местный бюджет
Физкультурно-оздоровительный комплекс для маломобильных групп населения	Свердловская область, город Нижний Тагил,	40	153600	350,00	2022-2025	70% областной бюджет 30% местный бюджет
Строительство (реконструкция) стадиона «Юность» по адресу: проспект Мира, 42а	Свердловская область, город Нижний Тагил, проспект Мира, 42а	133	383040	600,00	2024-2028	70% областной бюджет 30% местный бюджет
Строительство (реконструкция) стадиона «Высокогорец» по адресу: проспект Красноармейская, 82а	Свердловская область, город Нижний Тагил, улица Красноармейская, 82а	64	184320	600,00	2020-2023	70% областной бюджет 30% местный бюджет

Строительство лыжной базы по адресу: улица Васильковская, 33	Свердловская область, город Нижний Тагил, улица Васильковская, 33	40	33600	34,00	2024-2027	70% областной бюджет 30% местный бюджет
Строительство биатлонного стрельбища по улице Трудовая	Свердловская область, город Нижний Тагил, улица Трудовая	7	22680	26,00	2028-2031	70% областной бюджет 30% местный бюджет
Строительство спортивного ангара	Свердловская область, Пригородный район, в районе станции Анатольская	35	114240	32,00	2021-2022	70% областной бюджет 30% местный бюджет
Строительство многофункционального легкоатлетического манежа в Дзержинском районе города Нижний Тагил	Свердловская область, город Нижний Тагил, улица Алтайская, 55	200	384000	2514,20	2020-2022	70% федеральный бюджет 30% местный бюджет
Строительство хоккейного корта на территории ФОК «Президентский»	Свердловская область, город Нижний Тагил, проспект Уральский, 65	25	45000	23,63	2020-2022	70% областной бюджет 30% местный бюджет

ГЛАВА 12. Оценка объемов источников финансирования мероприятий (инвестиционных проектов) по проектированию, строительству и реконструкции объектов физической культуры, спорта и молодежной политики

В перечне мероприятий по реализации Программы предложена последовательность действий органов местного самоуправления для выполнения комплексного проекта развития территории Нижнего Тагила. Представлена привязка по местоположению объектов в соответствии с генеральным планом городского округа, основные параметры объектов, обозначены сроки подготовки градостроительной документации и строительства с указанием источников финансирования, а также произведен расчет укрупненных стоимостей.

Период реализации мероприятий Программы предусмотрен с 2020 по 2031 годы.

Методика определения стоимости реализации запланированных мероприятий по строительству объектов капитального строительства (в том числе проектно-изыскательские работы) предполагает несколько вариантов расчетов:

расчет по сборнику «НЦС-2012. НЦС 81-02-2012. Государственные сметные нормативы. Укрупненные нормативы цены строительства». Государственные сметные нормативы – укрупненные нормативы цены строительства (далее – НЦС-2012), приведенные в сборнике, утверждены Приказом Министерства регионального развития Российской Федерации от 30.12.2011 № 643;

определение в соответствии с данными программ социально-экономического развития регионального и/или местного уровней;

на основе стоимости объектов аналогов, при расчете учитывались разница в территориальном местоположении объектов строительства и разновременность затрат, при помощи соответствующих коэффициентов перехода, в качестве источника данных была использована всемирная сеть Интернет.

Объем затрат на реализацию мероприятий по проектированию, строительству и реконструкции объектов физической культуры, спорта и молодежной политики составит 12042000 тысяч рублей.

Оценка эффективности мероприятий (инвестиционных проектов) по проектированию, строительству и реконструкции объектов физической культуры, спорта и молодежной политики.

Реализация мероприятий по проектированию, строительству и реконструкции объектов физической культуры, спорта и молодежной политики позволит достичь определенных социальных эффектов:

формирование сбалансированного рынка труда и занятости населения за счет увеличения количества мест приложения труда, снижения уровня безработицы, создания условий для привлечения на территорию округа квалифицированных кадров;

создание условий для развития таких отраслей как молодежная политика, физическая культура и массовый спорт;

улучшение качества жизни населения города за счет увеличения уровня обеспеченности объектами физической культуры, спорта и молодежной политики.

ТАБЛИЦА 23. Показатели эффективности мероприятий по развитию сети объектов физической культуры, спорта и молодежной политики

Вид объекта	Уровень обеспеченности населения объектами физической культуры, спорта и молодежной политики, %	
	на 1 января 2018 года	2031 год
Культурно-досуговые, молодежные учреждения	30	60
Обеспеченность спортивными учреждениями	35	60

ГЛАВА 13. Предложения по совершенствованию информационного обеспечения деятельности по проектированию, строительству, реконструкции объектов физической культуры, спорта и молодежной политики

Развитие информационного обеспечения деятельности в сфере проектирования, строительства, реконструкции объектов физической культуры, спорта и молодежной политики связано, в первую очередь, с необходимостью оперативного обеспечения граждан и организаций достоверной, актуальной, юридически значимой информацией о современном и планируемом состоянии территории города Нижний Тагил в электронном виде, реализацией возможности получить в электронном виде ключевые документы, необходимые для осуществления инвестиционной деятельности по реализации социальных проектов, от разработки градостроительной документации и предоставления земельного участка до ввода объекта в эксплуатацию.

Кроме того, автоматизация процессов предоставления муниципальных услуг в сфере строительства позволит сократить истинные сроки инвестиционного цикла в строительстве от предоставления земельного участка до ввода объекта в эксплуатацию, улучшить функционирование и взаимодействие органов местного самоуправления не только между собой, но и с органами исполнительной власти субъекта Российской Федерации при осуществлении градостроительной деятельности и предоставлении муниципальных услуг.

Информационная система градостроительной деятельности – геоинформационная база данных, которая содержит информацию о современном и планируемом состоянии территории, проектную и утвержденную градостроительную документацию, а также другую информацию, обеспечивающую осуществление градостроительной деятельности на территории.

С целью повышения качества управления развитием территории возникает потребность развития системы и добавления в нее сведений и инструментов для осуществления эффективного управления в иных сферах деятельности. Наличие в Информационной системе обеспечения градостроительной деятельности глобального массива данных, гибкого информационно-технологического решения и наличие кадров, которые умеют им пользоваться, определяет целесообразность модернизации существующей информационной системы обеспечения градостроительной деятельности и создания на основе ее муниципальной геоинформационной системы.

Система автоматизирует процессы оказания муниципальных услуг и исполнения функций, с учетом требований действующего законодательства в области градостроительной деятельности и земельно-имущественных отношений согласно перечню, размещенному на сайте администрации города, актуального на дату публикации конкурсной документации.

В состав информационных ресурсов Системы входит пространственная информация о современном состоянии и использовании территории города, градостроительная документация, документы, являющиеся результатами оказания муниципальных услуг в сфере градостро-

ительства и земельно-имущественных отношений в электронном виде, проектная документация и сведения, подлежащие размещению в Информационной системе обеспечения градостроительной деятельности.

Для обеспечения возможности публикации информационных ресурсов, содержащихся в Системе, касающихся инвестиционной и градостроительной деятельности, в сети Интернет развернут интерактивный геоинформационный веб-портал.

В качестве предложений по совершенствованию информационного обеспечения деятельности в сфере проектирования, строительства, реконструкции объектов социальной инфраструктуры рекомендуется реализация мероприятий для:

обеспечения соответствия системы требованиям, установленным Постановлением Правительства Российской Федерации от 9 июня 2006 года № 363 «Об информационном обеспечении градостроительной деятельности», и обеспечения возможности размещения информации, предусмотренной частями 4 и 5 статьи 56 Градостроительного кодекса Российской Федерации;

обеспечения возможности обмена информацией с использованием единой системы межведомственного взаимодействия с Федеральной государственной информационной системой территориального планирования («www.fgisp.economy.gov.ru»), Федеральным порталом пространственных данных, Геоинформационной системой ведения единой электронной картографической основы, Федеральной государственной информационной системой ведения Единого государственного реестра недвижимости, путем разработки стандартных веб-сервисов предоставления пространственных данных и модернизации логической структуры базы данных Информационной системы обеспечения градостроительной деятельности для обеспечения соответствия требованиям к описанию и отображению в документах территориального планирования объектов федерального значения, объектов регионального значения, объектов местного значения, утвержденных Приказом Минэкономразвития России от 07.12.2016 №793;

обеспечения возможности использования типовых сервисов запроса сведений системы межведомственного электронного взаимодействия в и сервисов получения заявлений с Единого портала государственных и муниципальных услуг.

На уровне Свердловской области необходимо создание региональной публичной интерактивной градостроительной карты и веб-сервисов, обеспечивающих предоставление юридически значимых, актуальных и достоверных пространственных данных и сведений о территории для граждан и организаций в режиме онлайн доступа, интеграция с федеральной государственной информационной системой территориального планирования и иными системами, публикация информации в форматах открытых данных.

ГЛАВА 14. Планируемые проектные инициативы межмуниципального сотрудничества в пределах Екатеринбургской агломерации в сфере физической культуры, спорта и молодежной политики

Настоящей Программой предлагается преимущественно поддерживать предложения документов территориального планирования по размещению объектов физической культуры, спорта и молодежной политики межмуниципального значения.

В силу специфики объектов дополнительного и профессионального образования – их специализации на предоставление услуг в различных областях и отраслевых направлениях, ряд объектов могут быть определены как объекты межмуниципального значения (в целях обеспечения потребностей сопредельных муниципальных образований) и регионального значения (в случаях достаточной уникальности образовательного направления).

Анализ предложений администрации Нижнего Тагила показывает, что наиболее востребованными объектами являются, молодежные центры с концертными залами для обеспечения возможности реализации широкого спектра творческих способностей у молодежи, а также, спортивные объекты шаговой доступности.

Расчет емкостных показателей, прогноз потребностей и предложения по строительству и размещению объектов физической культуры, спорта и молодежной политики приведен в таблице.

В таблицу № 22 включены данные о развитии объектов, заложенные Генеральным планом городского округа Нижний Тагил, и отражен, в целом, прогноз по строительству объектов с учетом предложений, основанных на программах социально-экономического развития, результатах рассмотрения предложений заинтересованных лиц и комплексном анализе физической культуры, спорта и молодежной политики.

ГЛАВА 15. Развитие инфраструктуры объектов культуры на территории городского округа Нижний Тагил на 2020-2035 годы

В соответствии с Планом мероприятий («Дорожной картой») по перспективному развитию детских школ искусств по видам искусств на 2018-2022 годы, утвержденным Министерством культуры Российской Федерации 24 января 2018 года, увеличение доли детей, обучающихся в детских школах искусств, в общей численности учащихся детей от 5 до 18 лет к 2022 году должно составить 14%, в связи с чем возникает потребность увеличения контингента учащихся детских школ искусств в Нижнем Тагиле до 4000 человек.

На территории Гальяно-Горбуновского массива города Нижний Тагил, где проживает более 60 тысяч человек, или 1/6 часть всего населения города, отсутствуют учреждения культуры и дополнительного образования с удовлетворяющими запросы населения зрительными залами.

Для повышения качества и доступности услуг, оказываемых населению в сфере культуры, создания условий для развития творческих способностей детей возникает обоснованная необходимость и востребованность организации Центра культуры в микрорайоне Гальяно-Горбуновский массив, в том числе для размещения в данном центре детской школы искусств, кинотеатра, а также организации культурно-досуговой деятельности.

В рамках повышения доступности культурных благ на всей территории города Нижний Тагил и прилегающих территориях необходимо строительство Дома культуры в поселке Уралец, селе Покровское-1 и капитальный ремонт клуба в поселке Висимо-Уткинск. Культурно-досуговая деятельность в поселке Уралец и поселке Висимо-Уткинск осуществляется в арендуемых помещениях по причине полного износа и разрушения существующих зданий клубов. На территории села Покровское – 1, также отсутствует здание для ведения культурно-досуговой деятельности. Праздничные мероприятия в селе Покровское-1 организованы силами Муниципального бюджетного учреждения культуры «Досуговый центр «Урал», посредством выездной деятельности.

Нижнетагильский городской парк культуры и отдыха имени А.П. Бондина, ведущий своё начало с середины XIX века, является любимейшим местом отдыха тагильчан. В 2017 году празднуется 70-летие присвоения учреждению имени уральского писателя А.П. Бондина. В парке расположено 56 досуговых объектов, 19 механизированных аттракционов. С целью улучшения качества предоставляемых услуг необходимо формирование комплексной программы развития учреждения с учетом содержания деятельности и работ по дальнейшему благоустройству территории.

ТАБЛИЦА 24. Целевые индикаторы программы, включающие технико-экономические и социально-экономические показатели развития социальной инфраструктуры в сфере культуры

№ п/п	Наименование индикатора	Единица измерения	Фактическое значение показателя, %	Значение показателя по годам		
				2020-2022	2023-2025	2026-2030
Целевые показатели в сфере культуры и дополнительного образования в сфере культуры						
1.	Доля населения, обеспеченная объектами культуры в соответствии с нормативными значениями, в том числе	%	95,3	95,3	95,3	100
1)	Библиотеками:	%	100	100	100	100
	Общедоступными	%	100	100	100	100
	Детскими	%	100	100	100	100
	Сельскими	%	100	100	100	100

2)	Учреждениями клубного типа:	%	85	85	85	100
	Городскими	%	100	100	100	100
	Сельскими	%	60	60	60	100
3)	Парками культуры и отдыха	%	100	100	100	100
4)	Музеями	%	100	100	100	100
5)	Кинотеатрами	%	100	100	100	100
6)	Концертными залами	%	100	100	100	100
2.	Количество мест обучения для детей в возрасте от 5 до 18 лет в ДШИ (увеличение контингента учащихся за счет строительства культурного центра на ГГМ, где предполагается размещение: ДШИ, кинотеатра, клубно-досуговой деятельности)	человек	3220	3220	3250	4000
3.	Количество построенных учреждений культуры, введенных в эксплуатацию за рассматриваемый период	шт.	3	0	1	2
4.	Количество учреждений культуры, подлежащих реконструкции, капитальному ремонту	шт.	8	5	2	1
5.	Затраты на мероприятия по строительству новых учреждений культуры	тыс. руб.	36126,8	36126,8	0	0
	Бюджетное финансирование		36126,8	36126,8	0	0
	Привлечение частных инвестиций		0	0	0	0
6.	Затраты на мероприятия по реконструкции учреждений культуры, капитальному ремонту	тыс. руб.	2850726,17	2845784,57	4961,6	0
	Бюджетное финансирование		2850726,17	2845784,57	4961,6	0
	Привлечение частных инвестиций		0	0	0	0

ТАБЛИЦА 25. Мероприятия (инвестиционные проекты), по развитию сети учреждений культуры, подведомственных управлению культуры Администрации города Нижний Тагил

№ п/п	Наименование мероприятий	Сроки выполнения	Сумма (тыс. руб.)	Источник финансирования
Учреждения культуры				
1.	Сохранение, реставрация и приспособление к современному использованию объекта «Единый многофункциональный музейный центр» по адресу: Ленина, 1	2020-2022	1 436 334,9	
2.	Реконструкция и переоборудование МБУК «Нижнетагильский театр кукол» по адресу: проспект Ленина, 14	2020-2022	737 797,07	
3.	Подготовка проектно-сметной документации и проведение ремонтных работ дома Б. Окуджавы	2020	10 000	
4.	Подготовка проектно-сметной документации на капитальный ремонт здания Нижнетагильской филармонии по адресу: Свердловская область, город Нижний Тагил, проспект Ленина, 31	2021-2022	11 652,60	
1)	Капитальный ремонт здания Нижнетагильской филармонии по адресу: Свердловская область, город Нижний Тагил, проспект Ленина, 31	2021-2022	600 000,0	
5.	Капитальный ремонт «Молодежного театра» по адресу: Свердловская область, город Нижний Тагил, улица Ильича, 37	2021-2022	0	
6.	Разработка проектно-сметной документации строительства Дома культуры в поселке Уралец	2020	6 126,80	
7.	Строительство клуба в поселке Уралец	2024-2030	0	
8.	Разработка проектно-сметной документации на капитальный ремонт Дворца культуры поселок Висимо-Уткинск	2020	4 941,60	
9.	Капитальный ремонт здания бывшего детского сада в клуб в поселке Висимо-Уткинск	2024-2025	0	
10.	Разработка проектно-сметной документации реставрации комплекса «Музей-завод истории развития техники черной металлургии»	2020	50 000,00	
1)	Реставрация комплекса «Музей-завод истории развития техники черной металлургии»	2021-2030	0	
11.	Реконструкция парка имени А.П. Бондина	2023-2025	0	
12.	Строительство клуба в селе Покровское-1	2025-2030	0	
	Итого			
Учреждения дополнительного образования				
13.	Разработка проектно-сметной документации на строительство центра культуры на ГГМ	2020	30 000,00	
1)	Строительство центра культуры на ГГМ (предполагается размещение Детской школы искусств)	2021-2025	0	

ГЛАВА 16. Развитие инфраструктуры объектов здравоохранения на территории городского округа Нижний Тагил на 2020-2035 годы

Развитие системы здравоохранения предусмотрено в документах территориального планирования и программных документах социально-экономического развития города Нижний Тагил. Указанными документами планируется строительство нового объекта - Многопрофильного стационара и поликлиники для оказания медицинской помощи детям в городе Нижний Тагил. Данные мероприятия направлены на повышение уровня обеспеченности медицинскими услугами с доведением до нормативных показателей и исключения дефицита медицинских услуг, как на действующий период, так и обеспечение удовлетворения потребностей на перспективу, с учетом роста численности населения.

Министерством здравоохранения Свердловской области откорректировано медико-техническое задание на строительство объекта.

Для размещения Многопрофильного стационара и поликлиники для оказания медицинской помощи детям Администрацией города Нижний Тагил определен земельный участок с кадастровым номером 66:56:0601003:109 площадью 57458 квадратных метров, расположенный по улице Мелентьева в жилом районе «Александровский» II очередь строительства в Тагилстроевском районе города Нижний Тагил.

ТАБЛИЦА 26. Мероприятия (инвестиционные проекты) по развитию системы здравоохранения

№ п/п	Наименование мероприятий	Сроки выполнения	Сумма (тыс. руб.)	Источник финансирования
Учреждения здравоохранения				
11.	Строительство Многопрофильного стационара и поликлиники для оказания медицинской помощи детям в городе Нижний Тагил	не определены	не определена	не определен

Развитие системы здравоохранения предусмотрено в документах территориального планирования и программных документах социально-экономического развития города Нижний Тагил. Указанными документами планируется строительство нового объекта - Многопрофильного стационара и поликлиники для оказания медицинской помощи детям в городе Нижний Тагил. Данные мероприятия направлены на повышение уровня обеспеченности медицинскими услугами с доведением до нормативных показателей и исключения дефицита медицинских услуг, как на действующий период, так и обеспечение удовлетворения потребностей на перспективу, с учетом роста численности населения.

Министерством здравоохранения Свердловской области откорректировано медико-техническое задание на строительство объекта.

Для размещения Многопрофильного стационара и поликлиники для оказания медицинской помощи детям Администрацией города Нижний Тагил определен земельный участок с кадастровым номером 66:56:0601003:109 площадью 57458 квадратных метров, расположенный по улице Мелентьева в жилом районе «Александровский» II очередь строительства в Тагилстроевском районе города Нижний Тагил.

В настоящее время проводятся работы по капитальному ремонту здания родильного дома ГБУЗ СО «Городская больница № 1» (проспект Вагоностроителей 49).

Кроме того, необходимо выполнение работ по капитальному ремонту здания поликлиники ГБУЗ СО «Демидовская ГБ» (улица Горюхиной, 37), являющегося памятником истории и культуры федерального значения, а также продолжение реализации проекта «Бережливая поликлиника» в поликлиниках города.

ПРИЛОЖЕНИЕ

к программе «Комплексное развитие социальной инфраструктуры города Нижний Тагил на период до 2035 года»

План мероприятий (инвестиционных проектов) по проектированию, строительству и реконструкции объектов социальной инфраструктуры

№ п/п	Наименование объекта	Мероприятие	Значение	Местоположение	Срок реализации	Затраты на строительство (проектирование, реконструкцию), млн. рублей	Примечания
управление образования Администрации города Нижний Тагил							
1.	Строительство новой школы на 1200 мест	строительство	муниципальное	город Нижний Тагил, мкр. Александровский, 2-я очередь	2020-2021	Всего – 900,0 млн. рублей, из них: – областной бюджет – 630,0 млн. рублей; – мест бюджет – 270,0 млн. рублей	Муниципальная программа «Создание новых мест в общеобразовательных организациях города на 2016-2025 годы», утвержденная постановлением Администрации города Нижний Тагил от 23.08.2016 № 2420-ПА
2.	Строительство новой школы на 1000 мест	проектирование и строительство	муниципальное	город Нижний Тагил, мкр. Свердловский	2022-2023	Всего – 1000,0 млн. рублей, из них: – областной бюджет 700,0 млн. рублей; – местный бюджет – 300,0 млн. рублей	
3.	Реконструкция здания МБОУ СОШ № 23	проектирование и реконструкция	муниципальное	город Нижний Тагил, улица Черных, 86	2022	Всего – 365,0 млн. рублей, из них: – областной бюджет – 255,5 млн. рублей, местный – 109,5 млн. рублей	
4.	Реконструкция здания МАОУ Гимназии № 86	проектирование и реконструкция	муниципальное	город Нижний Тагил, улица Коминтерна, 47	2023	Всего – 219,0 млн. рублей, из них: областной бюджет – 153,3 млн. рублей, местный – 65,7 млн. рублей	
5.	Реконструкция здания МБОУ СОШ № 25	проектирование и реконструкция	муниципальное	город Нижний Тагил, улица Гагарина, 11	2024	Всего – 392,0 млн. рублей, из них: областной – 274,4 млн. рублей, местный – 117,6 млн. рублей	
6.	Детский сад на 90 мест	строительство	муниципальное	город Нижний Тагил, микрорайон Запрудный	2020	Всего – 121,979 млн. рублей, из них: областной – 108,772 млн. рублей, местный – 13,207 млн. рублей	
7.	Детский сад на 170 мест	строительство	муниципальное	город Нижний Тагил, микрорайон 4 жилого района Мурунские пруды	2020	Всего – 158,980 млн. рублей, из них: областной – 153,053 млн. рублей, местный бюджет – 5,927 млн. рублей	
8.	Детский сад на 170 мест	проектирование и строительство	муниципальное	город Нижний Тагил, Уральский проспект, 32 а	2021-2022	Всего – 172,696 млн. рублей, из них: областной – 155,427 млн. рублей; местный – 17,269 млн. рублей	

9.	Детский сад на 170 мест	проектирование и строительство	муниципальное	город Нижний Тагил, улица Сланцевая, д. 8	2021-2023	Всего – 168,045 млн. рублей, из них: областной – 151,240 млн. рублей; местный – 16,804 млн. рублей	
10.	Детский сад на 270 мест	проектирование и строительство	муниципальное	город Нижний Тагил, микрорайон Приречный	2022-2024	Всего – 246,543 млн. рублей, из них: областной – 221,734 млн. рублей; местный – 24,809 млн. рублей	
Управление физкультуры, спорта и молодежной политики Администрации города Нижний Тагил							
11.	Физкультурно-оздоровительный комплекс	проектирование и строительство	муниципальное	Свердловская область, город Нижний Тагил,	2022-2026	350,00	70% областной бюджет 30% местный бюджет
12.	Дворец спортивных единоборств	проектирование и строительство	муниципальное	Свердловская область, город Нижний Тагил,	2020-2022	250,00	70% областной бюджет 30% местный бюджет
13.	Стадион (500 мест)	проектирование и строительство	муниципальное	Свердловская область, город Нижний Тагил	2031-2034	800,00	70% областной бюджет 30% местный бюджет
14.	Физкультурно-оздоровительный комплекс для маломобильных групп населения	проектирование и строительство	муниципальное	Свердловская область, город Нижний Тагил	2022-2025	350,00	70% областной бюджет 30% местный бюджет
15.	Строительство (реконструкция) стадиона «Юность» по адресу: проспект Мира, 42а	строительство (реконструкция)	муниципальное	Свердловская область, город Нижний Тагил, проспект Мира, 42а	2024-2028	600,00	70% областной бюджет 30% местный бюджет
16.	Строительство (реконструкция) стадиона «Высокогорец» по адресу: улица Красноармейская, 82а	строительство (реконструкция)	муниципальное	Свердловская область, город Нижний Тагил, улица Красноармейская, 82а	2020-2023	600,00	70% областной бюджет 30% местный бюджет
17.	Строительство лыжной базы по адресу: улица Васильковская, 33	строительство	муниципальное	Свердловская область, город Нижний Тагил, улица Васильковская, 33	2024-2027	34,00	70% областной бюджет 30% местный бюджет
18.	Строительство биатлонного стрельбища по улице Трудовая	строительство	муниципальное	Свердловская область, город Нижний Тагил, улица Трудовая	2028-2031	26,00	70% областной бюджет 30% местный бюджет
19.	Строительство спортивного ангара	строительство	муниципальное	Свердловская область, Пригородный, в районе станции Анатольская	2021-2022	32,00	70% областной бюджет 30% местный бюджет
20.	Строительство многофункционального легкоатлетического манежа в Дзержинском районе города Нижний Тагил	строительство	муниципальное	Свердловская область, город Нижний Тагил, улица Алтайская, 55	2020-2022	2514,20	Муниципальная программа «Реализация основных направлений государственной политики в строительном комплексе Свердловской области до 2024 года» Государственная программа Свердловской области «Реализация основных направлений государственной политики в строительном комплексе Свердловской области до 2024 года» 70% областной бюджет 30% местный бюджет
21.	Строительство хоккейного корта на территории ФОК «Президентский»	строительство	муниципальное	Свердловская область, город Нижний Тагил, проспект Уральский, 65	2020-2022	23,63	70% областной бюджет 30% местный бюджет
Управление культуры Администрации города Нижний Тагил							
22.	Строительство клуба в поселке Уралец	проектирование	муниципальное	Свердловская область, поселок Уралец	2024-2030	0	
23.	Разработка проектно-сметной документации на капитальный ремонт Дворца культуры, поселок Висимо-Уткинск	проектирование	муниципальное	Свердловская область, поселок Висимо-Уткинск	2020	4,9	
24.	Капитальный ремонт здания бывшего детского сада в клуб в поселке Висимо-Уткинск	капитальный ремонт	муниципальное	Свердловская область, поселок Висимо-Уткинск	2024-2025	0	
25.	Разработка проектно-сметной документации реставрации комплекса «Музей-завод истории развития техники черной металлургии»	проектирование	муниципальное	Свердловская область, город Нижний Тагил	2020	50	
26.	Реставрация комплекса «Музей-завод истории развития техники черной металлургии»	реставрация	муниципальное	Свердловская область, город Нижний Тагил	2021-2030	0	
27.	Реконструкция парка имени А. П. Бондина	реконструкция	муниципальное	Свердловская область, город Нижний Тагил	2023-2025	0	
28.	Строительство клуба в поселке Покровское-1	строительство	муниципальное	Свердловская область, поселок Покровское-1	2025-2030	0	
29.	Разработка проектно-сметной документации на строительство центра культуры на ГТМ	проектирование	муниципальное	ГТМ	2020	30,00	
30.	Строительство центра культуры на ГТМ (предполагается размещение Детской школы искусств)	строительство	муниципальное	ГТМ	2021-2025	0	
управление социальных программ и семейной политики Администрации города Нижний Тагил							
31.	Капитальный ремонт здания поликлиники ГБУЗ СО «Демидовская ГБ»	капитальный ремонт	государственное	Свердловская область, город Нижний Тагил, лица Горошникова, 37	срок реализации не определен	0	
32.	Строительство Многопрофильного стационара и поликлиники для оказания медицинской помощи детям	строительство	государственное	Свердловская область, город Нижний Тагил, улица Мелентьева земельный участок с кадастровым номером 66:56:0601003:10	2025-2030	0	

**АДМИНИСТРАЦИЯ ГОРОДА НИЖНИЙ ТАГИЛ
ПОСТАНОВЛЕНИЕ
ОТ 16.01.2020 № 38-ПА**

О подготовке проекта о внесении изменений в Правила землепользования и застройки городского округа Нижний Тагил

В соответствии с Градостроительным кодексом Российской Федерации, Федеральным законом от 6 октября 2003 года № 131-ФЗ «Об общих принципах организации местного самоуправления в Российской Федерации», учитывая рекомендации Комиссии по землепользованию и застройке города Нижний Тагил о внесении изменений в Правила землепользования и застройки городского округа Нижний Тагил (протокол от 30.08.2019 № 23) по заявлению Воробьева Сергея Александровича от 27.08.2019 № 21-01/6819, руководствуясь Уставом города Нижний Тагил, Администрация города Нижний Тагил

ПОСТАНОВЛЯЕТ:

1. Приступить к подготовке проекта о внесении изменений в Правила землепользования и застройки городского округа Нижний Тагил, утвержденные Решением Нижнетагильской городской Думы от 27.12.2012 № 61 (в редакции Решений Нижнетагильской городской Думы от 28.06.2013 № 33, от 08.10.2015 № 31, от 24.03.2016 № 17, от 27.10.2016 № 55, от 21.12.2017 № 58, от 28.06.2018 № 36, от 25.04.2019 № 20, от 26.09.2019 № 38) (далее – Проект), по предложению Воробьева Сергея Александровича в части изменения в Карте градостроительного

зонирования города Нижний Тагил территориальной зоны СХ-2 «Зона коллективных садов» на территориальную зону С-2 «Зона кладбищ» для земельного участка с кадастровым номером 66:56:0403002:403.

2. Подготовку Проекта осуществить в срок до 1 ноября 2020 года.

3. Комиссии по землепользованию и застройке города Нижний Тагил, состав и порядок деятельности которой определены постановлением Главы города Нижний Тагил от 26.01.2015 № 7-ПГ «Об утверждении Положения о Комиссии по землепользованию и застройке города Нижний Тагил от 12.08.2016 № 173-ПГ, от 20.10.2016 № 217-ПГ, от 24.01.2018 № 7-ПГ, от 05.03.2019 № 67-ПГ, от 11.04.2019 № 104-ПГ), обеспечить рассмотрение и направление Проекта в Управление архитектуры и градостроительства Администрации города для осуществления проверки в соответствии с пунктом 9 статьи 31 Градостроительного кодекса Российской Федерации.

4. Управлению архитектуры и градостроительства Администрации города:

1) обеспечить опубликование в газете «Тагильский рабочий» и размещение на официальном сайте города Нижний Тагил сообщения о принятии решения о подготовке Проекта не позднее, чем по истечении десяти дней со дня принятия настоящего постановления;

2) организовать прием предложений по подготовке изменений в Правила землепользования и застройки городского округа Нижний Тагил от правообладателей объектов недвижимости, расположенных в границах территории, в отношении которой вносятся изменения.

5. Опубликовать данное постановление в газете «Тагильский рабочий» и разместить на официальном сайте города Нижний Тагил.

6. Контроль за выполнением настоящего постановления возложить на начальника Управления архитектуры и градостроительства Администрации города В. Ю. Шуванова.

Срок контроля – 1 декабря 2020 года.

**В. Ю. ПИНАЕВ,
Глава города.**

**АДМИНИСТРАЦИЯ ГОРОДА НИЖНИЙ ТАГИЛ
ПОСТАНОВЛЕНИЕ
ОТ 16.01.2020 № 47-ПА**

Об утверждении Перечня автомобильных дорог общего пользования местного значения, в отношении которых осуществляется реализация мероприятий национального проекта «Безопасные и качественные автомобильные дороги» в 2020 году

В соответствии с постановлением Правительства Свердловской области от 25.01.2018 № 28-ПП «Об утверждении государственной программы Свердловской области «Развитие транспортного комплекса Свердловской области до 2024 года», руководствуясь Уставом города Нижний Тагил, Администрация города Нижний Тагил

ПОСТАНОВЛЯЕТ:

1. Утвердить Перечень автомобильных дорог общего пользования местного значения, в отношении которых осуществляется реализация мероприятий национального проекта «Безопасные и качественные автомобильные дороги» в 2020 году (приложение).

2. Определить ответственного за выполнение мероприятий национального проекта «Безопасные и качественные автомобильные дороги» в лице Управления городским хозяйством Администрации города Нижний Тагил.

3. Определить распорядителем бюджетных средств, выделяемых бюджету города Нижний Тагил из средств бюджета Свердловской области и бюджета Российской Федерации на условиях софинансирования на ремонт автомобильных дорог общего пользования местного значения и объектов улично-дорожной сети в муниципальном образовании город Нижний Тагил, Администрацию города Нижний Тагил в лице Управления городским хозяйством.

4. Опубликовать данное постановление в газете «Тагильский рабочий» и разместить на официальном сайте города Нижний Тагил.

5. Контроль за выполнением настоящего постановления возложить на заместителя Главы Администрации города по городскому хозяйству и строительству Е. В. Копысова.

В. Ю. ПИНАЕВ,
Глава города.

ПРИЛОЖЕНИЕ

УТВЕРЖДЕН

постановлением Администрации города от 16.01.2020 № 47-ПА

Перечень автомобильных дорог общего пользования местного значения, в отношении которых осуществляется реализация мероприятий национального проекта «Безопасные и качественные автомобильные дороги» в 2020 году

№ п/п	Наименование объекта	Мощность		Стоимость в ценах соответствующих лет, рублей		
		кв. метров	пог. метров	Всего	федеральный бюджет	местный бюджет
1.	Ремонт автомобильной дороги общего пользования местного значения по улице Окунева на участке от улицы Ильича до проспекта Вагостроителей в городе Нижний Тагил	4 778,40	431	9 005 232,00	8 283 879,71	721 352,29
2.	Ремонт автомобильной дороги общего пользования местного значения по улице Кулибина на участке от улицы Красногвардейская до улицы Фестивальная в городе Нижний Тагил	12 117,40	1074	23 741 463,60	21 839 684,82	1 901 778,78
3.	Ремонт автомобильной дороги общего пользования местного значения по улице Береговая-Ударная в городе Нижний Тагил	17 620,00	1149	29 935 370,40	27 537 436,85	2 397 933,55
4.	Ремонт автомобильной дороги общего пользования местного значения по улице Горошников на участке от улицы Пархоменко до улицы Красногвардейская в городе Нижний Тагил	23 327,00	1746	22 601 380,80	20 790 926,86	1 810 453,94
5.	Ремонт автомобильной дороги общего пользования местного значения по улице Красногвардейская в городе Нижний Тагил	36 603,00	2773	48 222 799,20	44 359 975,17	3 862 824,03
6.	Ремонт автомобильной дороги общего пользования местного значения по проспекту Строителей в городе Нижний Тагил	19 533,00	1129	29 003 482,80	26 680 196,88	2 323 285,92
7.	Ремонт автомобильной дороги общего пользования местного значения по проспекту Уральский на участке от улицы Береговая-Ударная до проспекта Октябрьский в городе Нижний Тагил	56 130,00	2808	98 528 691,60	90 636 180,09	7 892 511,51
8.	Ремонт автомобильной дороги общего пользования местного значения по улице Фестивальная в городе Нижний Тагил	50 310,60	2639	68 834 157,60	63 320 287,76	5 513 869,84
9.	Ремонт автомобильной дороги общего пользования местного значения по улице Дружинина в городе Нижний Тагил	14 410,00	1098	20 922 936,00	19 246 931,67	1 676 004,33
10.	Ремонт автомобильной дороги общего пользования местного значения по улице Тагилстроевская в городе Нижний Тагил	23 241,00	2333	44 336 892,00	40 785 343,46	3 551 548,54
11.	Ремонт автомобильной дороги общего пользования местного значения по улице Черных на участке от улицы Фрунзе до улицы Тагильская в городе Нижний Тагил	13 860,00	1169	22 330 750,80	20 541 975,32	1 788 775,48
12.	Ремонт автомобильной дороги общего пользования местного значения по улице Тагильская в городе Нижний Тагил	8 033,00	798	9 426 777,60	8 671 657,95	755 119,65
13.	Ремонт автомобильной дороги общего пользования местного значения по улице Кирова в городе Нижний Тагил	7 962,00	630	8 064 585,60	7 418 582,56	646 003,04
14.	Ремонт автомобильной дороги общего пользования местного значения по улице Свердлова на участке от Восточного шоссе до улицы Чайковского в городе Нижний Тагил	12 573,70	1506	14 222 978,40	13 083 665,38	1 139 313,02
15.	Ремонт автомобильной дороги общего пользования местного значения по улице Юности на участке от Восточного шоссе до улицы Алтайская в городе Нижний Тагил	28 169,50	1795	43 688 347,20	40 188 749,49	3 499 597,71
16.	Ремонт автомобильной дороги общего пользования местного значения по улице Алтайская в городе Нижний Тагил	50 175,50	3454	81 257 746,80	74 748 701,65	6 509 045,15
17.	Ремонт автомобильной дороги общего пользования местного значения по улице Красных Зорь на участке от улицы Металлургов до улицы Балакинская в городе Нижний Тагил	2 857,60	271	5 275 465,20	4 852 880,98	422 584,22
18.	Ремонт автомобильной дороги общего пользования местного значения по улице Шевченко на участке от улицы Металлургов до улицы Пожарского в городе Нижний Тагил	5 055,00	521	10 870 418,40	9 999 657,80	870 760,60
19.	Ремонт автомобильной дороги общего пользования местного значения по улице Пожарского в городе Нижний Тагил	4 091,90	581	7 906 153,20	7 272 841,18	633 312,02
20.	Ремонт автомобильной дороги общего пользования местного значения по улице Матросова на участке от улицы Пожарского до улицы Гвардейская в городе Нижний Тагил	4 845,20	629	5 601 514,80	5 152 812,81	448 701,99
21.	Ремонт автомобильной дороги общего пользования местного значения по улице Геологов в городе Нижний Тагил	9 756,00	1248	15 237 657,60	14 017 065,04	1 220 592,56
22.	Ремонт автомобильной дороги общего пользования местного значения к санаторию «Сосновый Бор» в городе Нижний Тагил	2 981,60	473	7 142 725,20	6 570 566,57	572 158,63
	Всего	408 431,40	30 255	626 157 526,80	576 000 000,00	50 157 526,80

(Продолжение. Начало в № 148 (24900) от 25 декабря 2019 г. на 9-й странице. продолжение в № 3 (24905 от 15 января 2020 г. на 4-123-й стр.)

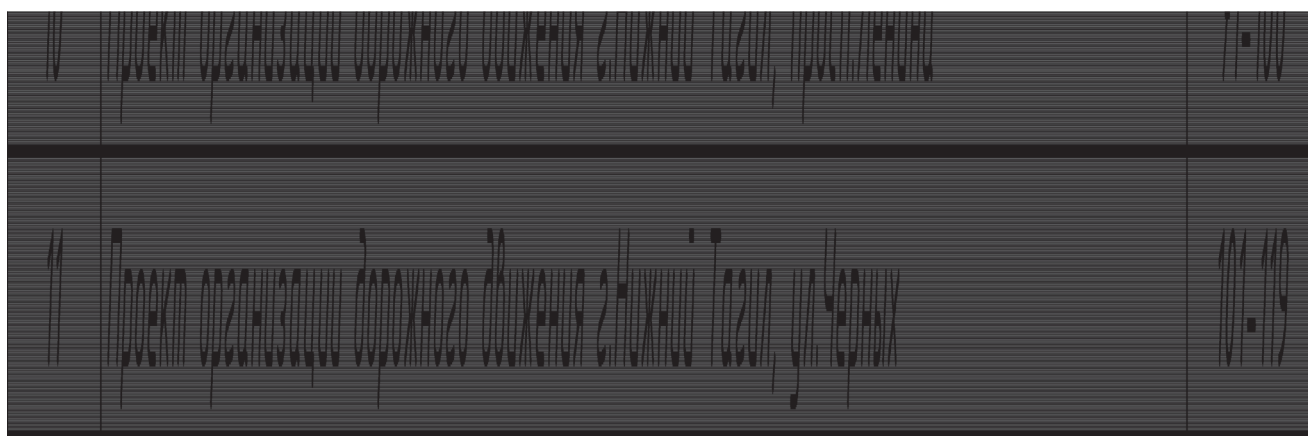
ПРИЛОЖЕНИЕ № 3

УТВЕРЖДЕН

постановлением Администрации города от 20.12.2019 № 2807-ПА

Проект организации дорожного движения муниципальных автомобильных дорог, находящихся на территории города Нижний Тагил том 3

Содержание



Введение

Проект организации дорожного движения на автомобильных дорогах общего пользования местного значения, расположенных на территории города Нижний Тагил, Свердловской области был разработан ООО "СПБ-Энерготехнологии" по заказу администрации города Нижний Тагил.

Проект организации дорожного движения (далее - ПОДД) выполнен по результатам полевых обследований, проведенных в феврале 2019 года. ПОДД разработан на основании приказа Министерства транспорта РФ от 17 марта 2015г №43 "Об утверждении Правил подготовки проектов и схем организации дорожного движения" (с изменениями на 29 июля 2016г) и пункта 2 статьи 21 Федерального закона "О безопасности дорожного движения" № 196-ФЗ от декабря 1995г (с изменениями на 26 июля 2017г). Согласован с требованиями нормативных документов: ГОСТ Р 52289-2004 "Правила применения дорожных знаков, разметки, светофоров, дорожных ограждений и направляющих устройств", ГОСТ Р 52290-2004 "Технические средства организации дорожного движения. Знаки дорожные. Общие технические требования", ГОСТ Р 50970-2011 "Столбики сигнальные дорожные. Общие технические требования. Правила применения", СНиП 2.05.02-85* "Автомобильные дороги" и т.д. Все параметры приняты в соответствии с требованиями автомобильной дороги I-V технической категории.

Целью разработки ПОДД является оптимизация методов организации дорожного движения (далее - ОДД) на автомобильной дороге или отдельных ее участках для повышения пропускной способности и безопасного движения транспортных средств и пешеходов, обеспечение удобного и комфортного движения автотранспортных средств с расчетными скоростями, соблюдения примыканий, пересечений и других элементов автомобильной дороги техническими средствами ОДД.

Рсчёт объемов строительно - монтажных работ. Сметный расчет.

№ п/п	Наименование	Кол-во	Примерная цена с учётом цен производителей и стоимости монтажа, руб.	Итого, тыс. руб.
1	Дорожные знаки	266 шт.	4700 за шт.	1250.2
1.1	Предупреждающие знаки	12 шт.		
1.2	Знаки приоритета	44 шт.		
1.3	Запрещающие знаки	21 шт.		
1.4	Предписывающие знаки	-		
1.5	Знаки особых предписаний	45 шт.		
1.6	Информационные знаки	77 шт.		
1.7	Знаки сервиса	-		
1.8	Знаки дополнительной информации	67 шт.		
2	Дорожная разметка	3747,1 м²	550 за м2	2060.9
3	Дорожные ограждения	935 м	2300 за п/м	2150.5
3.1	Перильного типа	935 м		
4	Светофоры транспортные	1	77910 за шт.	77.910
4.1	Тр-ный светофор левой дополнительной секцией	1		
5	Тротуары	-	-	-
6	Освещение автомобильных дорог	300 м	27600 за шт.	193.2
	Итого:			5732.7

2. Пояснительная записка с обосновывающими материалами и описанием мероприятий обеспечивающих проектные решения

Применение дорожных знаков

Знаки устанавливаемые на дороге, должны соответствовать требованиям ГОСТ Р 52290 и в процессе эксплуатации отвечать требованиям ГОСТ Р 50597.

Действие знаков распространяется на проезжую часть, обочину, трамвайные пути, велосипедную или пешеходную дорожки, у которых или над которыми они установлены.

Расстояние видимости знака должно быть не менее 100м.

Знаки устанавливают справа от проезжей части или над ней, вне обочины (при ее наличии), за исключением случаев, оговоренных настоящим стандартом, а также справа от

велосипедной или пешеходной дорожки или над ними.

На дорогах с двумя и более полосами движения в данном направлении знаки 1.1, 1.2, 1.20.1 – 1.20.3, 1.25, 2.4, 2.5, 3.24, установленные справа от проезжей части, дублируют.

Дублирующие знаки устанавливают на разделительной полосе.

На дорогах без разделительной полосы дублирующие знаки устанавливают:

– слева от проезжей части в случаях, когда встречное движение осуществляется по одной или двум полосам;

– над проезжей частью в случаях, когда встречное движение осуществляется по трем или более полосам.

При необходимости допускается дублировать таким же образом и другие знаки.

На дорогах с одной полосой для движения в каждом направлении допускается дублировать знаки 3.20 и 3.22, на дорогах с тремя полосами для движения в обоих направлениях – знак 5.15.6.

Знаки устанавливают слева от проезжей части.

На дорогах с двухсторонним движением с двумя и более полосами для движения в данном направлении, а также на дорогах с односторонним движением с тремя и более полосами знак 5.19.1 дублируют над проезжей частью.

Расстояние от края проезжей части (при наличии обочины – от бортовой земляной полотно) до ближайшего к ней края знака, установленного сбоку от проезжей части, должно быть 0,5 – 2,0 м.

Расстояние от нижнего края знака (без учета знаков 1.4.1 – 1.4.6 и табличек) до

поверхности дорожного покрытия (высота установки), кроме случаев, специально оговоренных настоящим стандартом, должно быть:

– от 1,5 до 3,0 м – при установке сбоку от проезжей части вне населенных пунктов, от 2,0 до 4,0 м – в населенных пунктах;

– от 0,6 до 1,5 м – при установке на приподнятых направляющих островках, приподнятых островках безопасности и на проезжей части (на переносных опорах);

– от 5,0 до 6,0 м – при размещении над проезжей частью. Знаки, размещенные на пролетных строениях искусственных сооружений, расположенных на высоте менее 5,0 м от поверхности дорожного покрытия, не должны выступать за их нижний край.

Высоту установки знаков, расположенных сбоку от проезжей части, определяют от поверхности дорожного покрытия на краю проезжей части.

Установка знаков на обочинах допустима в стесненных условиях (у обрывов, выступов скал, парапетов и т.п.). Расстояние между кромкой проезжей части и ближайшим к ней краем знака должно быть не менее 1 м, а высота установки – от 2 до 3 м.

Знаки, устанавливаемые на разделительной полосе, приподнятых островках безопасности и направляющих островках или обочине, в случае отсутствия дорожных ограждений размещают на ударобезопасных опорах. Верхний обрез фундамента опоры знака выполняют заподлицо с поверхностью разделительной полосы, приподнятого островка безопасности и направляющего островка, обочины или присыпной бермы.

В местах проведения работ на дороге и при временных оперативных изменениях организации движения знаки на переносных опорах допускается устанавливать на проезжей части, обочинах и разделительной полосе.

Расстояние между ближайшими краями соседних знаков, размещенных на одной опоре и распространяющих свое действие на одну и ту же проезжую часть, должно быть 50 – 200 мм.

Знаки на одной опоре, распространяющие свое действие на разные проезжие части одного направления движения, располагают над соответствующими проезжими частями или максимально приближают к ним с учетом технических возможностей и требований настоящего стандарта.

В одном поперечном сечении дороги устанавливают не более трех знаков без учета знаков 5.15.2, дублирующих знаков, знаков дополнительной информации, а также знаков 1.34.1 – 5.13.3 в местах производства дорожных работ.

Знаки, кроме установленных на перекрестках, остановочных пунктах маршрутных транспортных средств, в местах устройства искусственных неровностей и производства дорожных работ, располагают вне населенных пунктов на расстоянии не менее 50 м, в населенных пунктах – не менее 25 м друг от друга.

Знаки устанавливают на расстоянии не менее 1 м от проводов электросети высокого напряжения. В пределах охранной зоны высоковольтных линий размещение знаков на тросах-растяжках запрещается.

На щитах со световозвращающей флуоресцентной пленкой желто-зеленого цвета применяют знаки 1.22, 1.23, 5.19.1 и 5.19.2. Допускается применять и другие знаки на таких щитах в местах концентрации ДТП и для профилактики их возникновения на опасных участках (абзац введен Изменением N 3, утв. Приказом Росстандарта от 09.12.2013 N 2221-ст).

лист 4

При разработке ПОДД, выбор мест и группа дорожных ограждений выполнялась в соответствии с требованиями ГОСТ Р 52290–2004.

Дорожные удерживающие ограждения следует устанавливать:

– на мостах, путепроводах, эстакадах;

– на насыпях высотой более 3х метров;

– на подходах к сооружениям в пределах участков дороги с высотой насыпи 3м и более, при меньшей высоте насыпи – протяженностью 18м соответственно без учета начальных и конечных участков;

– на участках, проложенных вдоль железнодорожных путей, болот, водотоков или водоемов глубиной более 1м, оврагов и горных ущелий, находящихся на расстоянии от 15 до 25 метров от края проезжей части;

– на обочинах дорог, расположенных на склонах местности крутизной более 1:4 (со стороны склона).

Применение дорожных ограждений и направляющих устройств.

Дорожные ограждения подразделяют на 10 групп, в зависимости от удерживающей способности (таблица 1), которая зависит от степени сложности дорожных условиях и категории автомобильной дороги.

Таблица 1 – Уровни удерживающей способности

Уровень удерживающей способности	1	2	3	4	5	6	7	8	9	10
Значение уровня, кДж, не менее	130	190	250	300	350	400	450	500	550	600

При разработке ПОДД, выбор мест и группа дорожных ограждений выполнялась в соответствии с требованиями ГОСТ Р 52290–2004.

Дорожные удерживающие ограждения следует устанавливать:

– на мостах, путепроводах, эстакадах;

– на насыпях высотой более 3х метров;

– на подходах к сооружениям в пределах участков дороги с высотой насыпи 3м и более, при меньшей высоте насыпи – протяженностью 18м соответственно без учета начальных и конечных участков;

– на участках, проложенных вдоль железнодорожных путей, болот, водотоков или водоемов глубиной более 1м, оврагов и горных ущелий, находящихся на расстоянии от 15 до 25 метров от края проезжей части;

– на обочинах дорог, расположенных на склонах местности крутизной более 1:4 (со стороны склона).

Световозвращатели, изготовленные по ГОСТ Р 50971–2011, размещают:

– на барьерных ограждениях с балкой (–ами) волнистого профиля – в углублении в средней части поперечного профиля балки (при наличии нескольких рядов балок – в углублении средней части поперечного профиля нижней балки);

Световозвращатели устанавливают по всей длине ограждения с интервалом 4 м (в том числе на участках отгона и понижения).

Направляющие устройства.

Направляющие устройства подразделяются на направляющие столбики, тумбы с искусственным освещением, направляющие островки и островки безопасности.

Направляющие столбики и тумбы предназначены для обеспечения видимости внешнего края обочин и опасных препятствий в темное время суток и при неблагоприятных метеорологических условиях. Высоту направляющих столбиков и сигнальных тумб следует назначать 0,75–0,8 метров.

Конструкция сигнальных столбиков должна соответствовать требованиям ГОСТ Р 50971–2011.

Сигнальные столбики устанавливают на автомобильных дорогах без искусственного освещения при условиях, не требующих установки удерживающих ограждений:

– в пределах кривых в продольном профиле и на подходах к ним (по три столбика на подходе с каждой стороны дороги) при высоте насыпи не менее 2 м, интенсивности движения не менее 1000 ед./сут – на расстояниях I0 и I1 указанных в таблице 4 и на расстоянии I2, равном 50 м.

Таблица 2 – Расстояние между сигнальными столбиками на кривых в продольном профиле, в метрах

Радиус кривой в продольном профиле R, не более	8000 и более							
	500	1000	2000	3000	4000	5000	6000	8000
Расстояние между столбиками	В пределах кривой I0							
	12	17	25	30	35	40	45	50
	на подходах к кривой I1							
	20	27	40	47	50			

– в пределах кривых в плане и на подходах к ним (по три столбика на подходе с каждой стороны дороги) при высоте насыпи не менее 1 м, на расстояниях I0, I1, и I2, указанных в таблице 2, и на расстоянии I3, равном 50 м.

Таблица 3 – Расстояние между сигнальными столбиками на кривых в плане

Радиус кривой в плане R, не более	Расстояние между столбиками		
	Во внешней стороне кривой I0, м.	На внутренней стороне кривой I1, м.	На подходах к кривой I2, м.
50	5	10	12
100	10	20	25
200	15	30	
300	20	40	
400	30	50	
500	40		
600 и более	50		

лист 5

- на железнодорожных переездах - с обеих сторон переезда на участке от 2,5 до 16,0 м от крайних рельсов, через каждые 1,5 м;
- у водопропускных труб, при диаметре трубы не менее 1,5 м и высоте насыпи менее 2 м - устанавливается по одному сигнальному столбику с каждой стороны дороги вдоль оси трубы и по одному столбику с обеих сторон дороги до и после сооружения на расстоянии 10 м;
- при диаметре трубы 1 м и более, высоте насыпи выше 2 м и заложении откоса насыпи круче, чем 1:3 - устанавливаются ограждения;
- на дорогах I категории - на всем их протяжении через 50 м.

Сигнальные столбики устанавливаются на обочине на расстоянии 0,35 м от бровки земляного полотна, при этом расстояние от края проезжей части до столбика должно составлять не менее 1,00 м.

Пешеходные ограждения

- перильного типа или сетки на разделительных полосах шириной не менее 1 м между основной проезжей частью и местным проездом - напротив остановок общественного транспорта с подземными или надземными пешеходными переходами в пределах длины остановочной площадки, на протяжении не менее 20 м в каждую сторону за ее пределами, при отсутствии на разделительной полосе удерживающих ограждений для автомобилей;
- перильного типа - у наземных пешеходных переходов со светофорным регулированием с двух сторон дороги, на протяжении не менее 50 м в каждую сторону от пешеходного перехода, а также на участках, где интенсивность пешеходного движения превышает 1000 чел./ч на одну полосу тротуара при разрешенной остановке или стоянке транспортных средств и 750 чел./ч - при запрещенной остановке или стоянке.

Удерживающие пешеходные ограждения (перила) устанавливаются у внешнего края тротуара на насыпях на расстоянии не менее 0,3 м от бровки земляного полотна. Ограничивающие пешеходные ограждения устанавливаются:

- перильного типа или сетки - на разделительной полосе между основной проезжей частью и местным проездом на расстоянии не менее 0,3 м от кромки проезжей части;
- перильного типа - у внешнего края тротуара у наземных пешеходных переходов со светофорным регулированием, на расстоянии не менее 0,3 м от лицевой поверхности бортового камня.

Высота пешеходных удерживающих ограждений (перил) должна быть не менее 1,1 м.

Высота ограждений ограничивающих перильного типа должна быть 0,8-1,0 м, сеток - 1,2-1,5 м. Ограждения перильного типа высотой 1,0 м должны иметь две перекладины, расположенные на разной высоте.

Ограждения из сеток или решеток устанавливаются для предотвращения выхода животных на проезжую часть автомобильных дорог I и II категорий, проложенных через (вдоль) заповедники(ов) и (или) вдоль пастбищ.

Ограждения устанавливаются с двух сторон дороги по границе полосы отвода, за исключением мест пересечений с автомобильными и железными дорогами, а также с водными преградами (реками, каналами и т.п.).

Искусственные дорожные неровности.

Искусственные дорожные неровности проектируются согласно ГОСТ Р 52605-2006 применяются:

- перед детскими и юношескими учебно-воспитательными учреждениями, детскими площадками, местами массового отдыха, стадионами, вокзалами, магазинами и другими объектами массовой концентрации пешеходов, на транспортно-пешеходных и пешеходно-транспортных магистральных улицах районного значения, на дорогах и улицах местного значения, на парковых дорогах и проездах;
- перед опасными участками дорог, на которых введено ограничение скорости движения до 40 км/ч и менее, установленное дорожным знаком 3.24 "Ограничение максимальной скорости" или 5.3.1 "Зона с ограничением максимальной скорости";
- перед въездом на территорию, обозначенную знаком 5.21 "Жилая зона";
- перед нерегулируемыми перекрестками с необеспеченной видимостью транспортных средств, приближающихся по пересекаемой дороге, на расстоянии от 30 до 50 м до дорожного знака 2.5 "Движение без остановки запрещено";
- от 10 до 15 м до начала участков дорог, являющихся участками концентрации дорожно-транспортных происшествий;
- от 10 до 15 м до наземных нерегулируемых пешеходных переходов у детских и юношеских учебно-воспитательных учреждений, детских площадок, мест массового отдыха, стадионов, вокзалов, крупных магазинов, станций метрополитена;
- с чередованием через 50 м друг от друга в зоне действия дорожного знака 1.23 "Дети". Не допускается устраивать ИН в следующих случаях:
- на дорогах федерального значения;
- на дорогах регионального значения с числом полос движения 4 и более (кроме участков, проходящих по территории городов и населенных пунктов с числом жителей более 1000 человек);
- на остановочных площадках общественного транспорта или соседних с ними полосах движения и отгонах ушренных проезжей части;
- на мостах, путепроводах, эстакадах, в транспортных тоннелях и проездах под мостами;
- на расстоянии менее 100 м от железнодорожных переездов; ктируются согласно ГОСТ Р 52605-2006 применяются:- на магистральных дорогах скоростного движения в городах и магистральных улицах общегородского значения непрерывного движения;
- на подъездах к больницам, станциям скорой медицинской помощи, пожарным станциям, автобусным и троллейбусным паркам, гаражам и площадкам для стоянки автомобилей аварийных служб и другим объектам сосредоточения специальных транспортных средств;
- над смотровыми колодцами подземных коммуникаций.

Допускается совмещение ИН монолитной конструкции трапецевидного профиля с наземными нерегулируемыми пешеходными переходами вблизи детских и юношеских учебно-воспитательных учреждений, детских площадок на улицах местного значения в жилых кварталах городов с обеспечением прохода пешеходов по центральной горизонтальной площадке ИН шириной не менее 4 м при условии ограничения движения пешеходов по наклонному участку возвышающегося пешеходного перехода с помощью ограждений.

Уменьшение высоты монолитной искусственной неровности до нуля к лотку, расположенному вдоль бордюрного камня, принимают с уклоном 1:6 на приподнятых пешеходных переходах и 1:4 - в остальных случаях.

Допускается обеспечивать отвод воды у монолитной ИН без уменьшения ее высоты (см. рисунок 2б, г) при наличии дождеприемных колодцев, сооружаемых у ИН с каждой стороны улицы (при продольном уклоне лотка менее 5‰) или с одной (верховой) стороны улицы (при продольном уклоне лотка 5‰ и более).

ИН устраивают на участках дорог с обеспеченным нормативным расстоянием видимости поверхности дороги в соответствии с ГОСТ Р 52399 с максимальным приближением к имеющимся маякам искусственного освещения, а в необходимых случаях и с установкой около ИН новых опор наружного освещения. Уровень освещенности проезжей части на таких участках должен быть не менее 10 лк.

Протяженность участка дороги с принудительным ограничением максимальной допустимой скорости движения не должна превышать значений, указанных в таблице 5, а общее число ИН на таком участке дороги не должно быть более пяти.

Таблица 4. - Рекомендуемое расстояние между осями ИН

Максимально допустимая скорость движения, км/ч	Расстояние между осями ИН, м
20	От 35 до 65 включ.
30	От 60 до 80 включ
40	От 80 до 125 включ

Разметка дорожная.

Общие требования по ГОСТ Р 52289-2004:

Разметка дорог устанавливает режимы, порядок движения, является средством визуального ориентирования водителей и может применяться как самостоятельно, так и в сочетании с другими техническими средствами организации дорожного движения.

Разметка, наносимая на усовершенствованное покрытие дорог и элементы дорожных сооружений, должна соответствовать требованиям ГОСТ Р 51256.

В процессе эксплуатации разметка должна отвечать требованиям ГОСТ Р 50597.

Технические требования по ГОСТ Р 51256-2011:

Разметка может выполняться краской (эмалиями), термопластиком и холодным пластиком по ГОСТ Р 52575, полимерными лентами по ГОСТ Р 54306, штучными формами по ГОСТ Р 53170, световозвращателями по ГОСТ Р 50971. Для придания разметке, выполненной из красок (эмалей), термопластиков и холодных пластиков, штучных форм, световозвращающих свойств применяют микростеклошарики по ГОСТ Р 53172.

При нанесении разметки ее отклонение от проектного положения не должно превышать:

- для горизонтальной разметки в поперечном направлении (относительно оси проезжей части) - 0,05 м;
- для горизонтальной разметки (за исключением разметки 1.1-1.6 и 1.8-1.11) в продольном направлении (относительно оси проезжей части) - 0,05 м;
- для горизонтальной разметки 1.1-1.6 и 1.8-1.11 в продольном направлении - 1,00 м;
- для вертикальной разметки - 0,05 м.

Отклонение размеров разметки от установленных настоящим стандартом и ГОСТ Р 52289 не должно превышать:

- 0,01 м по ширине линий для 1.1-1.12 и расстоянию между ними для 1.3, 1.9 и 1.11;
- 0,10 м по длине штрихов и разрывов между ними для 1.2.2, 1.5, 1.6, 1.8-1.11;
- 0,05 м по длине штрихов и разрывов между ними для 1.7, 1.15;
- 5% (но не более 0,10 м) по другим линейным размерам.

Горизонтальная разметка (за исключением световозвращателей по ГОСТ Р 50971) не должна выступать над поверхностью, на которую она нанесена, более чем на 6 мм, включая высоту выступов разметки с профильной поверхностью.

Разметка, выполненная термопластиком или холодным пластиком с толщиной нанесения 1,5 мм и более, штучными формами и полимерными лентами, должна обладать функциональной долговечностью не менее одного года, термопластиком или холодным пластиком с толщиной нанесения менее 1,5 мм - не менее шести месяцев, а красками (эмалиями) - не менее трех месяцев.

На участках дорог, не имеющих искусственного освещения, белые полосы разметки 2.1-2.3 должны быть выполнены из световозвращающего материала (кроме тумб с внутренней подсветкой по ГОСТ Р 52766), а ограждающие и направляющие устройства, обозначенные разметкой 2.4-2.6, должны иметь световозвращатели по ГОСТ Р 50971.

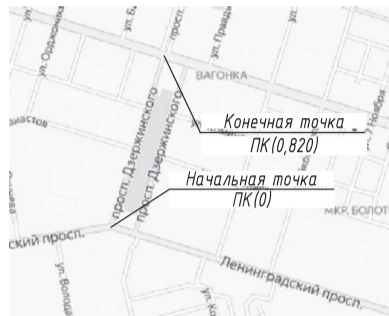
Правила применения линий разметки приведены в ГОСТ Р 52289.

Разметка дорожная 1.24.1, 1.24.2 (по ГОСТ Р 51256-2011, ГОСТ Р 52289-2004).


СХЕМА
ЗАКРЕПЛЕНИЯ НАЧАЛЬНОЙ И
КОНЕЧНОЙ ТОЧЕК АВТОМОБИЛЬНОЙ ДОРОГИ ПО УЛ.ДЗЕРЖИНСКОГО
(ЧАСТЬ 1)

ОБЩИЕ ДАННЫЕ АВТОМОБИЛЬНОЙ ДОРОГИ ПО УЛ.ДЗЕРЖИНСКОГО (ЧАСТЬ 1)

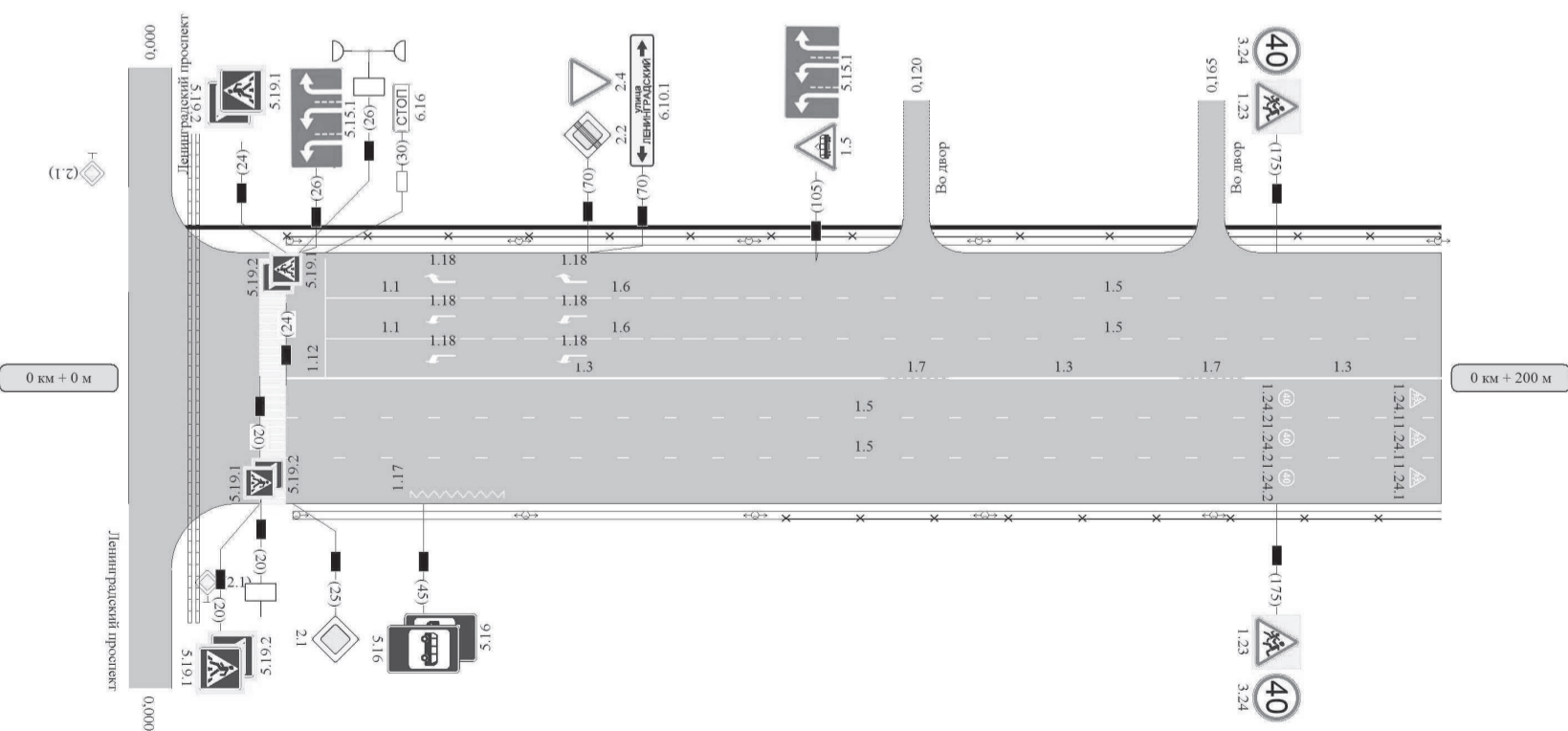
НАЧАЛЬНАЯ И КОНЕЧНАЯ ТОЧКИ



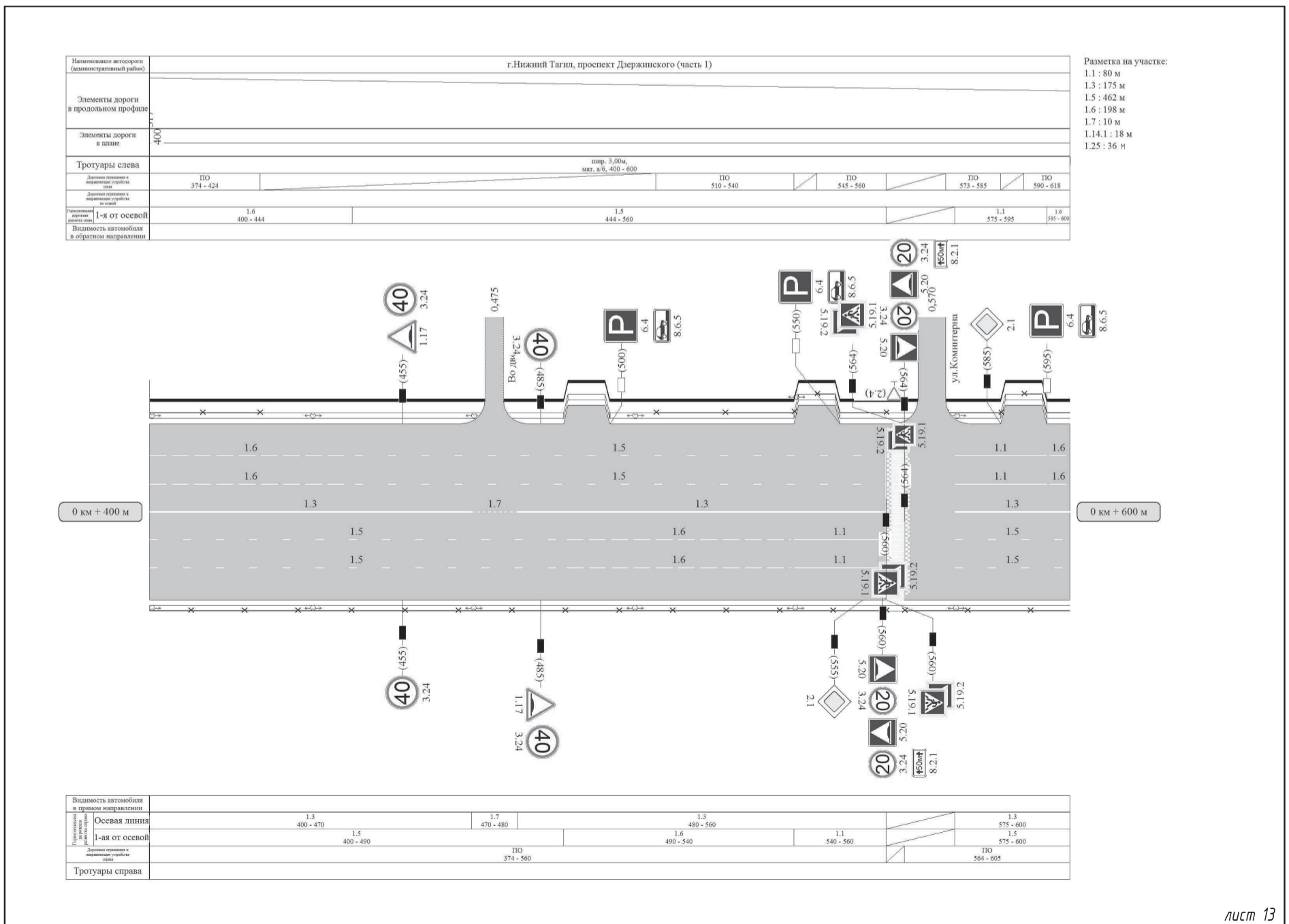
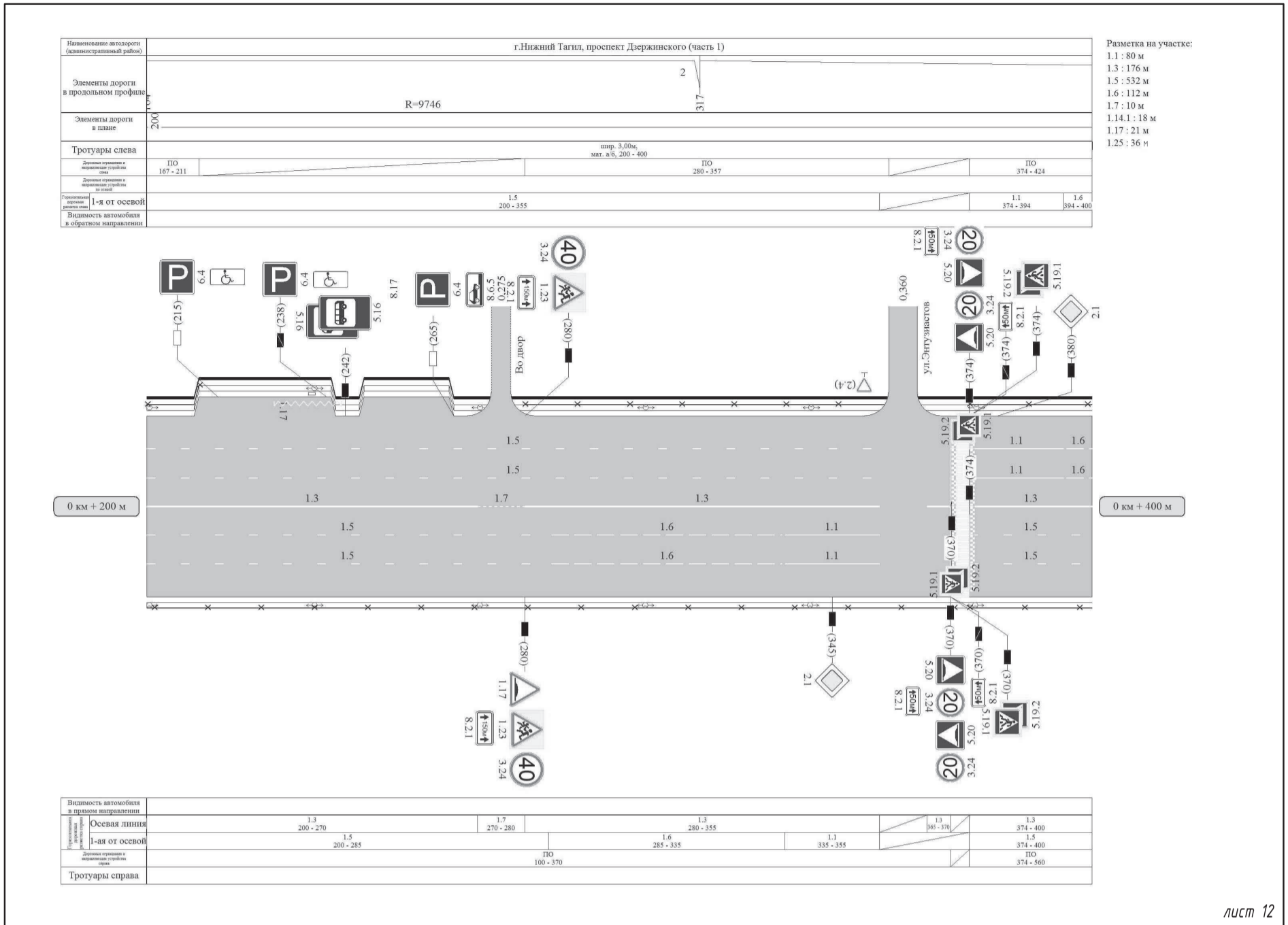
1. Общая протяженность автомобильной дороги по ул.Дзержинского (часть 1) составляет: 820 м.
2. Автомобильная дорога по ул.Дзержинского (часть 1) имеет: асфальтобетонное покрытие.
3. Ширина автомобильной дороги по ул.Дзержинского (часть 1) составляет: 18 м.
4. Категория автомобильной дороги по ул.Дзержинского (часть 1): II.
5. Светофорные объекты на автомобильной дороге по ул.Дзержинского (часть 1) присутствуют.

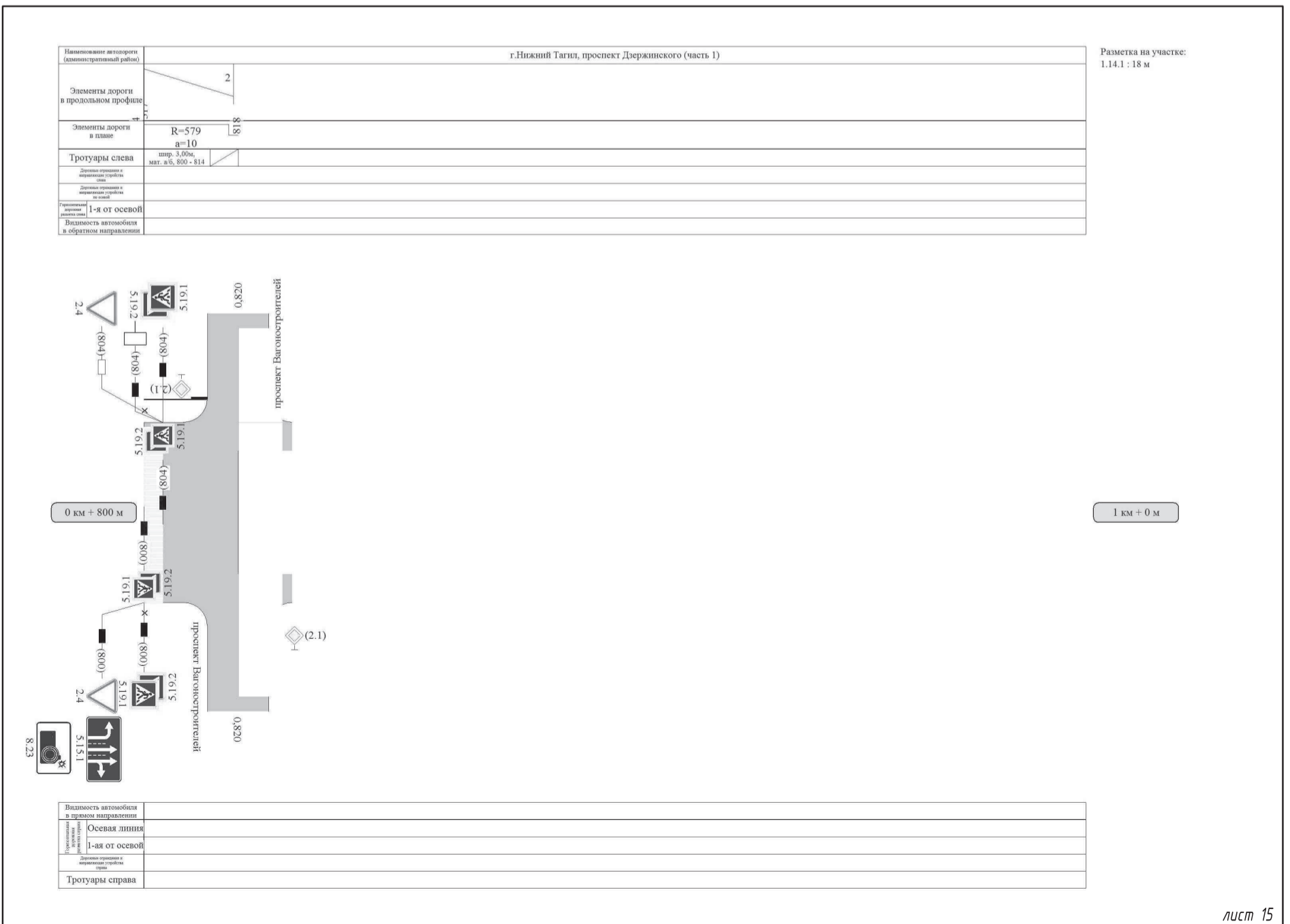
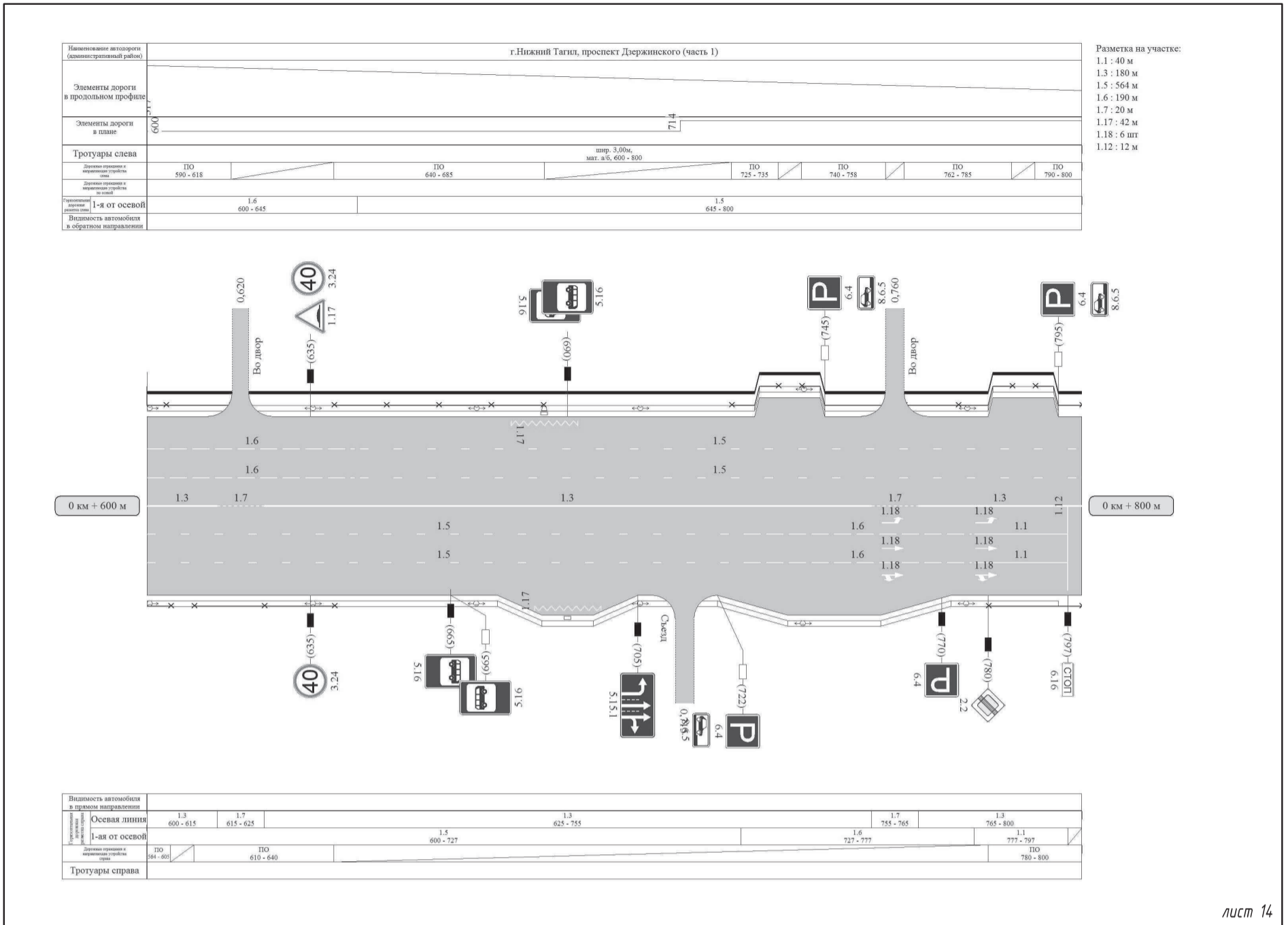


Разметка на участке:
 1.1 : 40 м
 1.3 : 156 м
 1.5 : 552 м
 1.6 : 100 м
 1.7 : 20 м
 1.14.1 : 18 м
 1.17 : 21 м
 1.18 : 6 шт
 1.24.1 : 3 шт
 1.24.2 : 3 шт
 1.12 : 9 м



Видимость автомобиля в прямом направлении					
Осевая линия	1,3	1,7	1,3	1,7	1,3
1-ая от осевой	24 - 115	115 - 125	125 - 160	160 - 170	170 - 200
Дистанция проема и карманов (прямой/поворот)		1,5			
Дистанция проема и карманов (поворот/прямой)		24 - 200			
Тротуары справа			ПО 100 - 370		





Ведомость размещения дорожных знаков									
Дорога: 0009121 - г.Нижний Тагил, проспект Дзержинского (часть 1)									
Участок: 0,000 - 0,820 км.									
№ п/п	Номер знака по ГОСТ 52290-2004	Наименование знака	Типоразмер знака	Площадь знаков, м2 (для знаков индивидуального проектирования)	Адрес (км+м)	Установлено / требуется установить или демонтировать	Количество	Месторасположение	Месторасположение
Предупреждающие знаки									
1	1.5	Пересечение с трамвайной линией	1		0+105	установлено	1		слева
2	1.17	Искусственная неровность	1		0+280	установлено	1	справа	
3	1.17	Искусственная неровность	1		0+455	установлено	1		слева
4	1.17	Искусственная неровность	1		0+485	установлено	1	справа	
5	1.17	Искусственная неровность	1		0+635	установлено	1		слева
6	1.23	Дети	1		0+175	установлено	1	справа	
7	1.23	Дети	1		0+175	установлено	1		слева
8	1.23	Дети	1		0+280	установлено	1	справа	
9	1.23	Дети	1		0+280	установлено	1		слева
		Итого установлено:					9		
		Итого демонтировать:					0		
		Итого требуется:					0		
		Итого:					9		
Знаки приоритета									
10	2.1	Главная дорога	1		0+000	установлено	1		съезд слева
11	2.1	Главная дорога	1		0+000	установлено	1	съезд справа	
12	2.1	Главная дорога	1		0+025	установлено	1	справа	
13	2.1	Главная дорога	1		0+345	установлено	1	справа	
14	2.1	Главная дорога	1		0+380	установлено	1		слева
15	2.1	Главная дорога	1		0+555	установлено	1	справа	
16	2.1	Главная дорога	1		0+585	установлено	1		слева
17	2.1	Главная дорога	1		0+820	установлено	1	съезд справа	
18	2.1	Главная дорога	1		0+820	установлено	1		съезд слева
19	2.2	Конец главной дороги	1		0+070	установлено	1		слева
20	2.2	Конец главной дороги	1		0+780	установлено	1	справа	
21	2.4	Уступите дорогу	1		0+070	установлено	1		слева
22	2.4	Уступите дорогу	1		0+360	установлено	1		съезд слева
23	2.4	Уступите дорогу	1		0+570	установлено	1		съезд слева
24	2.4	Уступите дорогу	1		0+800	установлено	1	справа	
25	2.4	Уступите дорогу	1		0+804	требуется установить	1		слева
		Итого установлено:					15		
		Итого демонтировать:					0		
		Итого требуется:					1		
		Итого:					16		
Запрещающие знаки									
26	3.24	Ограничение максимальной скорости	1		0+175	установлено	1	справа	
27	3.24	Ограничение максимальной скорости	1		0+175	установлено	1		слева
28	3.24	Ограничение максимальной скорости	1		0+280	установлено	1	справа	
29	3.24	Ограничение максимальной скорости	1		0+280	установлено	1		слева
30	3.24	Ограничение максимальной скорости	1		0+370	установлено	1	справа	
31	3.24	Ограничение максимальной скорости	1		0+370	установлено	1	справа	
32	3.24	Ограничение максимальной скорости	1		0+374	установлено	1		слева
33	3.24	Ограничение максимальной скорости	1		0+374	установлено	1		слева
34	3.24	Ограничение максимальной скорости	1		0+455	установлено	1	справа	
35	3.24	Ограничение максимальной скорости	1		0+455	установлено	1		слева

лист 16

Ведомость размещения дорожных знаков									
Дорога: 0009121 - г.Нижний Тагил, проспект Дзержинского (часть 1)									
Участок: 0,000 - 0,820 км.									
№ п/п	Номер знака по ГОСТ 52290-2004	Наименование знака	Типоразмер знака	Площадь знаков, м2 (для знаков индивидуального проектирования)	Адрес (км+м)	Установлено / требуется установить или демонтировать	Количество	Месторасположение	Месторасположение
36	3.24	Ограничение максимальной скорости	1		0+485	установлено	1	справа	
37	3.24	Ограничение максимальной скорости	1		0+485	установлено	1		слева
38	3.24	Ограничение максимальной скорости	1		0+560	установлено	1	справа	
39	3.24	Ограничение максимальной скорости	1		0+560	установлено	1	справа	
40	3.24	Ограничение максимальной скорости	1		0+564	установлено	1		слева
41	3.24	Ограничение максимальной скорости	1		0+564	установлено	1		слева
42	3.24	Ограничение максимальной скорости	1		0+635	установлено	1	справа	
43	3.24	Ограничение максимальной скорости	1		0+635	установлено	1		слева
		Итого установлено:					18		
		Итого демонтировать:					0		
		Итого требуется:					0		
		Итого:					18		
Знаки особых предписаний									
44	5.15.1	Направление движения по полосам	1		0+026	установлено	1		слева
45	5.15.1	Направление движения по полосам	1		0+105	установлено	1		слева
46	5.15.1	Направление движения по полосам	1		0+705	установлено	1	справа	
47	5.15.1	Направление движения по полосам	1		0+800	установлено	1	справа	
48	5.16	Место остановки автобуса и (или) троллейбуса	1		0+045	установлено	1	справа	
49	5.16	Место остановки автобуса и (или) троллейбуса	1		0+045	установлено	1	справа	
50	5.16	Место остановки автобуса и (или) троллейбуса	1		0+242	установлено	1		слева
51	5.16	Место остановки автобуса и (или) троллейбуса	1		0+242	установлено	1		слева
52	5.16	Место остановки автобуса и (или) троллейбуса	1		0+665	установлено	1	справа	
53	5.16	Место остановки автобуса и (или) троллейбуса	1		0+665	требуется установить	1	справа	
54	5.16	Место остановки автобуса и (или) троллейбуса	1		0+690	установлено	1		слева
55	5.16	Место остановки автобуса и (или) троллейбуса	1		0+690	установлено	1		слева
56	5.19.1	Пешеходный переход	1		0+020	установлено	1	справа	
57	5.19.1	Пешеходный переход	1		0+020	установлено	1		
58	5.19.1	Пешеходный переход	1		0+024	установлено	1		слева
59	5.19.1	Пешеходный переход	1		0+024	установлено	1		
60	5.19.1	Пешеходный переход	1		0+370	установлено	1	справа	
61	5.19.1	Пешеходный переход	1		0+370	установлено	1		
62	5.19.1	Пешеходный переход	1		0+374	установлено	1		слева
63	5.19.1	Пешеходный переход	1		0+374	установлено	1		
64	5.19.1	Пешеходный переход	1		0+560	установлено	1	справа	
65	5.19.1	Пешеходный переход	1		0+560	установлено	1	справа	
66	5.19.1	Пешеходный переход	1		0+564	установлено	1		слева
67	5.19.1	Пешеходный переход	1		0+564	установлено	1		слева
68	5.19.1	Пешеходный переход	1		0+800	установлено	1	справа	
69	5.19.1	Пешеходный переход	1		0+800	установлено	1		
70	5.19.1	Пешеходный переход	1		0+804	установлено	1		слева
71	5.19.1	Пешеходный переход	1		0+804	установлено	1		
72	5.19.2	Пешеходный переход	1		0+020	установлено	1	справа	
73	5.19.2	Пешеходный переход	1		0+020	установлено	1		
74	5.19.2	Пешеходный переход	1		0+024	установлено	1		слева
75	5.19.2	Пешеходный переход	1		0+024	установлено	1		
76	5.19.2	Пешеходный переход	1		0+370	установлено	1	справа	

лист 17

Ведомость размещения дорожных знаков									
Дорога: 0009121 - г. Нижний Тагил, проспект Дзержинского (часть 1)									
Участок: 0,000 - 0,820 км.									
№ п/п	Номер знака по ГОСТ 52290-2004	Наименование знака	Типоразмер знака	Площадь знаков, м2 (для знаков индивидуального проектирования)	Адрес (км+м)	Установлено / требуется установить или демонтировать	Количество	Месторасположение	Месторасположение
77	5.19.2	Пешеходный переход	1		0+370	установлено	1		
78	5.19.2	Пешеходный переход	1		0+374	установлено	1		слева
79	5.19.2	Пешеходный переход	1		0+374	установлено	1		
80	5.19.2	Пешеходный переход	1		0+560	установлено	1	справа	
81	5.19.2	Пешеходный переход	1		0+560	установлено	1	справа	
82	5.19.2	Пешеходный переход	1		0+564	установлено	1		слева
83	5.19.2	Пешеходный переход	1		0+564	установлено	1		слева
84	5.19.2	Пешеходный переход	1		0+800	установлено	1	справа	
85	5.19.2	Пешеходный переход	1		0+800	установлено	1		
86	5.19.2	Пешеходный переход	1		0+804	установлено	1		слева
87	5.19.2	Пешеходный переход	1		0+804	установлено	1		
88	5.20	Искусственная неровность	1		0+370	установлено	1	справа	
89	5.20	Искусственная неровность	1		0+370	установлено	1	справа	
90	5.20	Искусственная неровность	1		0+374	установлено	1		слева
91	5.20	Искусственная неровность	1		0+374	установлено	1		слева
92	5.20	Искусственная неровность	1		0+560	установлено	1	справа	
93	5.20	Искусственная неровность	1		0+560	установлено	1	справа	
94	5.20	Искусственная неровность	1		0+564	установлено	1		слева
95	5.20	Искусственная неровность	1		0+564	установлено	1		слева
		Итого установлено:					51		
		Итого демонтировать:					0		
		Итого требуется:					1		
		Итого:					52		
		Информационные знаки							
96	6.4	Парковка (парковочное место)	1		0+215	требуется установить	1		слева
97	6.4	Парковка (парковочное место)	1		0+238	демонтировать	1		слева
98	6.4	Парковка (парковочное место)	1		0+265	требуется установить	1		слева
99	6.4	Парковка (парковочное место)	1		0+500	требуется установить	1		слева
100	6.4	Парковка (парковочное место)	1		0+550	требуется установить	1		слева
101	6.4	Парковка (парковочное место)	1		0+595	требуется установить	1		слева
102	6.4	Парковка (парковочное место)	1		0+722	требуется установить	1	справа	
103	6.4	Парковка (парковочное место)	1		0+745	требуется установить	1		слева
104	6.4	Парковка (парковочное место)	1		0+770	установлено	1	справа	
105	6.4	Парковка (парковочное место)	1		0+795	требуется установить	1		слева
106	6.10.1	Указатель направления	1	2,66	0+070	установлено	1		слева
107	6.16	Стоп-линия	1		0+030	требуется установить	1		слева
108	6.16	Стоп-линия	1		0+797	установлено	1	справа	
		Итого установлено:					3		
		Итого демонтировать:					1		
		Итого требуется:					9		
		Итого:					12		
		Знаки дополнительной информации (таблички)							
109	8.2.1	Зона действия	1		0+280	установлено	1	справа	
110	8.2.1	Зона действия	1		0+280	установлено	1		слева
111	8.2.1	Зона действия	1		0+370	демонтировать	1	справа	
112	8.2.1	Зона действия	1		0+370	установлено	1	справа	

лист 18

Ведомость размещения дорожных знаков									
Дорога: 0009121 - г. Нижний Тагил, проспект Дзержинского (часть 1)									
Участок: 0,000 - 0,820 км.									
№ п/п	Номер знака по ГОСТ 52290-2004	Наименование знака	Типоразмер знака	Площадь знаков, м2 (для знаков индивидуального проектирования)	Адрес (км+м)	Установлено / требуется установить или демонтировать	Количество	Месторасположение	Месторасположение
113	8.2.1	Зона действия	1		0+374	установлено	1		слева
114	8.2.1	Зона действия	1		0+374	демонтировать	1		слева
115	8.2.1	Зона действия	1		0+560	установлено	1	справа	
116	8.2.1	Зона действия	1		0+564	установлено	1		слева
117	8.6.5	Способ постановки транспортного средства на стоянку	1		0+265	требуется установить	1		слева
118	8.6.5	Способ постановки транспортного средства на стоянку	1		0+500	требуется установить	1		слева
119	8.6.5	Способ постановки транспортного средства на стоянку	1		0+550	требуется установить	1		слева
120	8.6.5	Способ постановки транспортного средства на стоянку	1		0+595	требуется установить	1		слева
121	8.6.5	Способ постановки транспортного средства на стоянку	1		0+722	требуется установить	1	справа	
122	8.6.5	Способ постановки транспортного средства на стоянку	1		0+745	требуется установить	1		слева
123	8.6.5	Способ постановки транспортного средства на стоянку	1		0+795	требуется установить	1		слева
124	8.17	Изнашиваемые	1		0+215	требуется установить	1		слева
125	8.17	Изнашиваемые	1		0+238	демонтировать	1		слева
126	8.23	Фотовидеофиксация	1		0+800	установлено	1	справа	
		Итого установлено:					7		
		Итого демонтировать:					3		
		Итого требуется:					8		
		Итого:					15		
		Всего установлено:					103		
		Всего демонтировать:					4		
		Всего требуется установить:					19		
		Всего:					122		

Ведомость наличия остановок общественного транспорта									
Дорога: 0009121 - г. Нижний Тагил, проспект Дзержинского (часть 1)									
Участок: 0,000 - 0,820 км.									
№ п/п	Адрес, км + м	Расположение	Наличие посадочных площадок, заездных карманов, павильонов		Наличие переходных скоростных полос	Длина по нормативу, м		Фактическая длина, м	
			обустроено	отсутствует		разгон	торможение	разгон	торможение
1	0+050	Справа			нет	15	15	-	-
2	0+242	Слева	заездной карман	посадочная площадка, павильон	нет	15	15	15	15
3	0+685	Слева	посадочная площадка, павильон	заездной карман	нет	15	15	-	-
4	0+690	Справа	посадочная площадка	павильон, заездной карман	нет	15	15	-	-

Ведомость размещения искусственного освещения									
Дорога: 0009121 - г. Нижний Тагил, проспект Дзержинского (часть 1)									
Участок: 0,000 - 0,820 км.									
№ п/п	Начало участка, км + м	Конец участка, км + м	Объект установки	Количество опор \ светильников	Протяженность, м			Расположение	
					Проектируемые в соответствии с нормативными документами, м	Фактически установленные, м	Потребность в установке, м		
1	0+024	0+795	Населенный пункт	23/23	771	771	0	Слева	
2	0+025	0+795	Населенный пункт	23/23	770	770	0	Справа	
Итого:				46/46	1541	1541	0		

лист 19

Ведомость размещения пешеходных ограждений										
Дорога: 0009121 - г.Нижний Тагил, проспект Дзержинского (часть 1)										
Участок: 0,000 - 0,820 км.										
№ п/п	Начало участка, км+м	Конец участка, км+м	Протяженность, м		Дата установки, г	Расположение	Тип	Высота, м	Материал	Зона расположения
			Проектируемые в соответствии с нормативными документами, м	Фактически установленные, м						
1	0+024	0+110	86	86	-	Слева	Конструкция перильного типа	0,8	Металл	Пешеходный переход
2	0+100	0+370	270	270	-	Справа	Конструкция перильного типа	0,8	Металл	Прочее
3	0+122	0+163	41	41	-	Слева	Конструкция перильного типа	0,8	Металл	Прочее
4	0+167	0+211	44	44	-	Слева	Конструкция перильного типа	0,8	Металл	Прочее
5	0+280	0+357	77	77	-	Слева	Конструкция перильного типа	0,8	Металл	Прочее
6	0+374	0+424	50	50	-	Слева	Конструкция перильного типа	0,8	Металл	Пешеходный переход
7	0+374	0+560	186	186	-	Справа	Конструкция перильного типа	0,8	Металл	Прочее
8	0+510	0+540	30	30	-	Слева	Конструкция перильного типа	0,8	Металл	Прочее
9	0+545	0+560	15	15	-	Слева	Конструкция перильного типа	0,8	Металл	Пешеходный переход
10	0+564	0+605	41	41	-	Справа	Конструкция перильного типа	0,8	Металл	Прочее
11	0+573	0+585	12	12	-	Слева	Конструкция перильного типа	0,8	Металл	Пешеходный переход
12	0+590	0+618	28	28	-	Слева	Конструкция перильного типа	0,8	Металл	Прочее
13	0+610	0+640	30	30	-	Справа	Конструкция перильного типа	0,8	Металл	Прочее
14	0+640	0+685	45	45	-	Слева	Конструкция перильного типа	0,8	Металл	Прочее
15	0+725	0+735	10	10	-	Слева	Конструкция перильного типа	0,8	Металл	Прочее
16	0+740	0+758	18	18	-	Слева	Конструкция перильного типа	0,8	Металл	Прочее
17	0+762	0+785	23	23	-	Слева	Конструкция перильного типа	0,8	Металл	Прочее
18	0+780	0+800	20	20	-	Справа	Конструкция перильного типа	0,8	Металл	Пешеходный переход
19	0+790	0+800	10	10	-	Слева	Конструкция перильного типа	0,8	Металл	Пешеходный переход
Итого:			1036	1036	-					

Сводная ведомость горизонтальной дорожной разметки														
Дорога: 0009121 - г.Нижний Тагил, проспект Дзержинского (часть 1)														
Участок: 0,000 - 0,820 км.														
№ км	№ полосы	1.1	1.3	1.5	1.6	1.7	1.12	1.14.1	1.17	1.18(шт)	1.24.1(шт)	1.24.2(шт)	1.25	Итого, кв.м.
0.82	0+820	240,00	687,00	2110,00	600,00	60,00	21,00	72,00	83,20	12,00	3,00	3,00	72,00	579,81
ИТОГО:		240,00	687,00	2110,00	600,00	60,00	21,00	72,00	83,20	12,00	3,00	3,00	72,00	579,81
ЛИН.КМ.		0,24	0,69	2,11	0,60	0,06	0,02	0,07	0,08	0,00	0,00	0,00	0,07	0,00
ПРИВЕД. КМ.		0,24	1,37	0,53	0,45	0,03	0,02	0,07	0,08	0,00	0,00	0,00	0,07	0,00
ПЛОЩАДЬ		24,00	137,40	52,75	45,00	3,00	8,40	Белый: 115,20 Желтый: 115,20 Итого: 230,40	8,32	32,52	4,13	5,09	28,80	579,81

Ведомость наличия пешеходных переходов в разных уровнях				
Дорога: 0009121 - г.Нижний Тагил, проспект Дзержинского (часть 1)				
Участок: 0,000 - 0,820 км.				
№ п/п	Адрес, км + м	Вид перехода	Расположение перехода	Наличие пешеходных дорожек от места остановки общественного тр-ра до пешеходных переходов
1	0+022	наземный	в одном уровне	Есть
2	0+372	наземный	в одном уровне	Есть
3	0+562	наземный	в одном уровне	Есть
4	0+802	наземный	в одном уровне	Есть

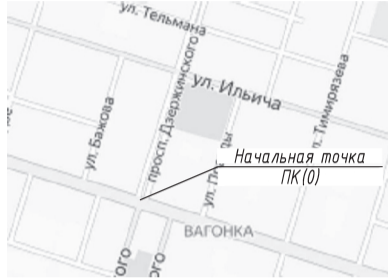
Ведомость наличия светофорных объектов							
Дорога: 0009121 - г.Нижний Тагил, проспект Дзержинского (часть 1)							
Участок: 0,000 - 0,820 км.							
№ п/п	Адрес, км + м	Объект	Количество светофоров на объекте		Год установки	Расположение	№ светофорного объекта
			транспортных	пешеходных			
1	0+020	Регулируемый перекресток (пр. Ленинградский)	0	1	-	Справа	1
2	0+026		0	1	-	Слева	
3	0+026		2	0	-	Слева	
4	0+800	Регулируемый перекресток (пр. Вагоностроителей)	0	1	-	Справа	2
5	0+800		2	0	-	Справа	
6	0+804		0	1	-	Слева	
Итого:			4	4	-		

Ведомость размещения пешеходных дорожек (тротуаров)						
Дорога: 0009121 - г.Нижний Тагил, проспект Дзержинского (часть 1)						
Участок: 0,000 - 0,820 км.						
№ п/п	Начало участка, км + м	Конец участка, км + м	Расположение	Объект установки	Протяженность, м	
					Проектируемые в соответствии с нормативными документами, м	Фактически установленные, м
1	0+006	0+814	Слева	Населенный пункт	808	808
Итого:					808	808

СХЕМА
ЗАКРЕПЛЕНИЯ НАЧАЛЬНОЙ И
КОНЕЧНОЙ ТОЧЕК АВТОМОБИЛЬНОЙ ДОРОГИ ПО УЛ.ДЗЕРЖИНСКОГО
(ЧАСТЬ 2)

ОБЩИЕ ДАННЫЕ АВТОМОБИЛЬНОЙ ДОРОГИ ПО УЛ.ДЗЕРЖИНСКОГО (ЧАСТЬ 2)

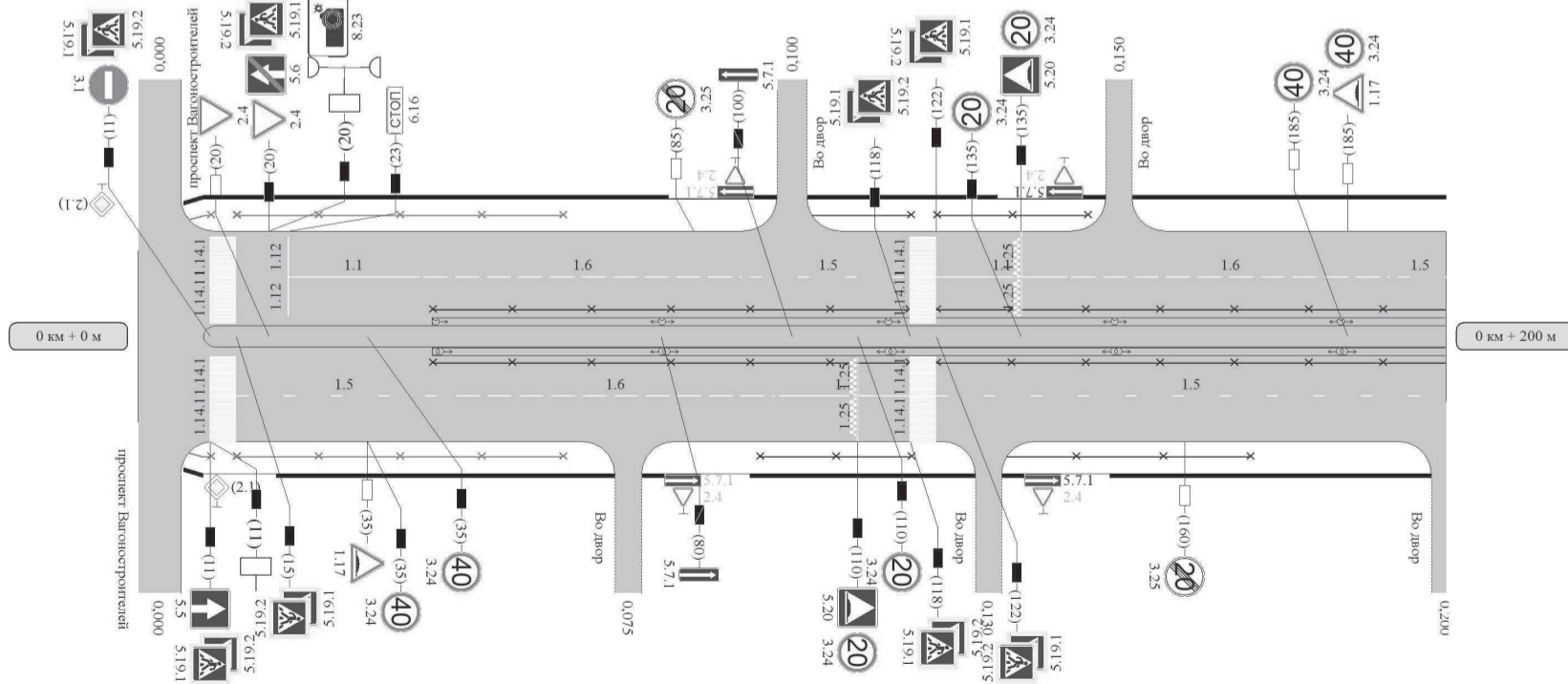
НАЧАЛЬНАЯ И КОНЕЧНАЯ ТОЧКИ



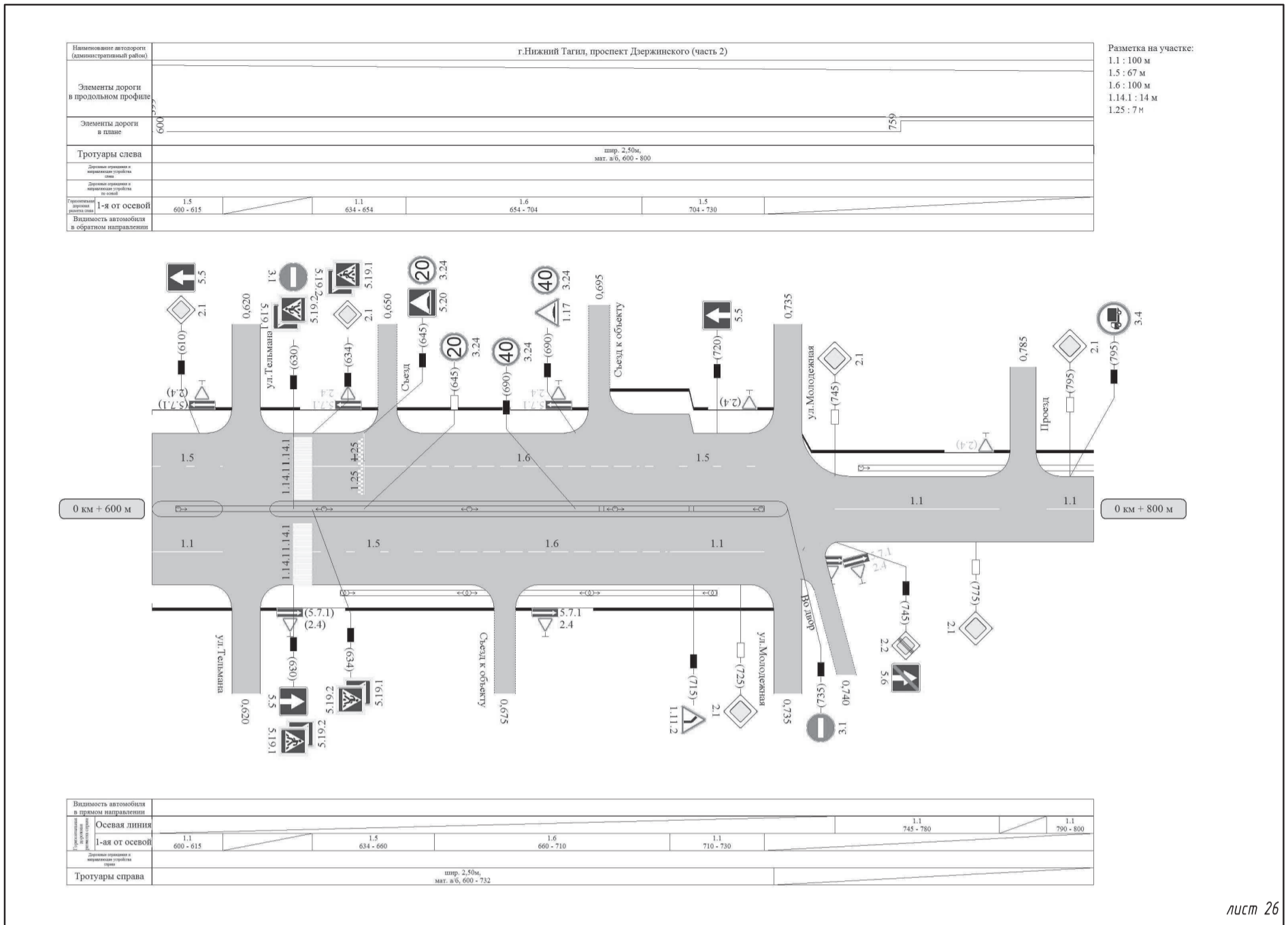
1. Общая протяженность автомобильной дороги по ул.Дзержинского (часть 2) составляет: 1541 м.
2. Автомобильная дорога по ул.Дзержинского (часть 2) имеет:
 - от ПК (0,000) до ПК (1,165) - асфальтобетонное покрытие;
 - от ПК (1,165) до ПК (1,541) - грунтово-щебеночное покрытие.
3. Ширина автомобильной дороги по ул.Дзержинского (часть 2) составляет:
 - от ПК (0,000) до ПК (0,735) - 14 м;
 - от ПК (0,735) до ПК (1,541) - 6 м.
4. Категория автомобильной дороги по ул.Дзержинского (часть 2):
 - от ПК (0,000) до ПК (0,735) - II;
 - от ПК (0,735) до ПК (1,165) - III;
 - от ПК (1,165) до ПК (1,541) - IV.
5. Светофорные объекты на автомобильной дороге по ул.Дзержинского (часть 2) присутствуют.

Наименование автомобильной дороги (административный район)	г. Нижний Тагил, проспект Дзержинского (часть 2)					
Элементы дороги в продольном профиле						
Элементы дороги в плане						
Тротуары слева	ширина тротуара: 2,50 м, м.т. в/б, 7 - 200 ПК: ПО 11-11, НД: ПО 15-65, ПО 102-118, ПО 122-145, ПО 122-270					
Ориентировочная длина участка	1,1	1,6	1,5	1,1	1,6	1,5
Видимость автомобиля в обратном направлении	23 - 43	43 - 93	93 - 118	122 - 142	142 - 192	192 - 200

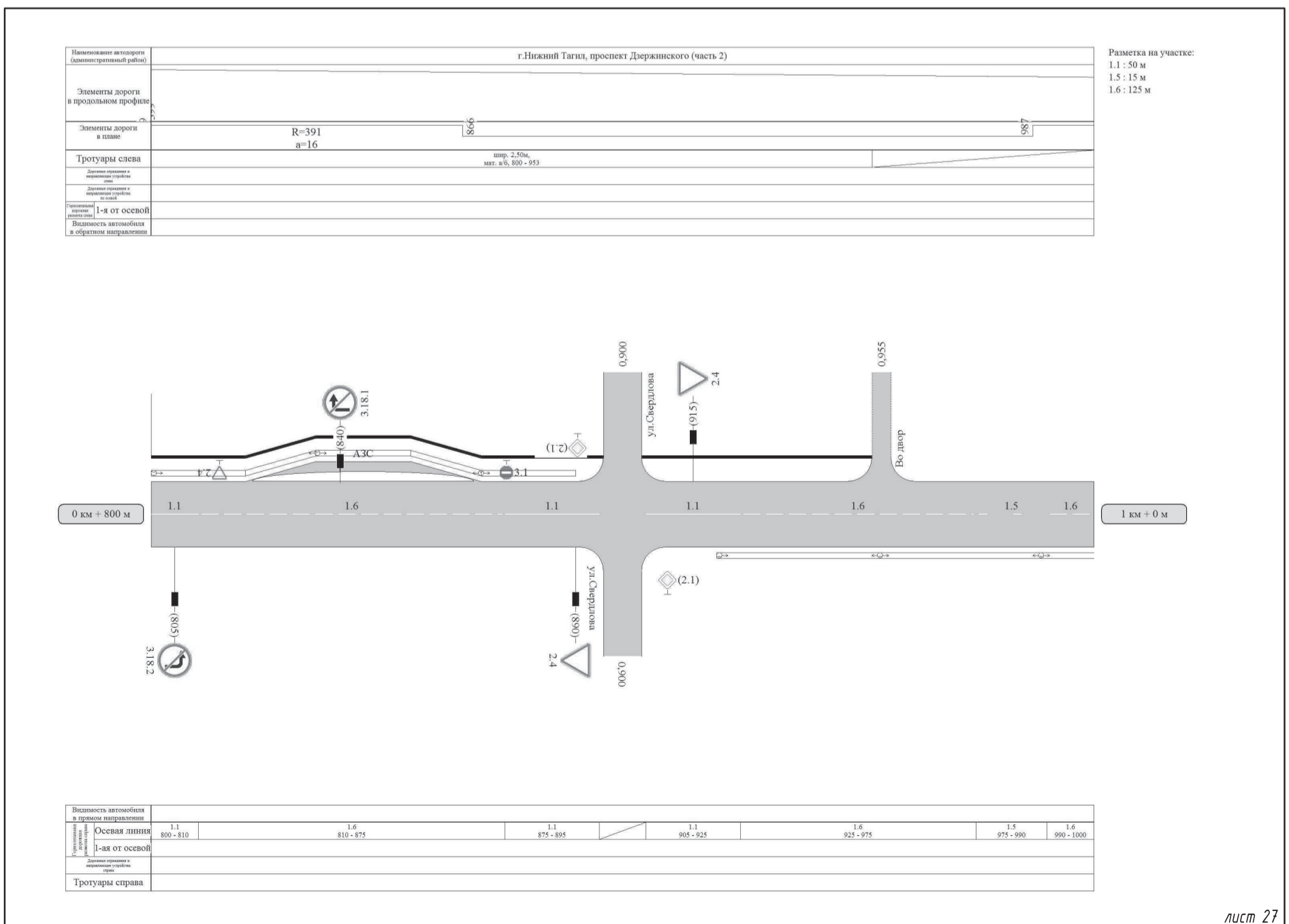
Разметка на участке:
 1.1 : 60 м
 1.5 : 144 м
 1.6 : 150 м
 1.14.1 : 28 м
 1.25 : 14 м
 1.12 : 7 м



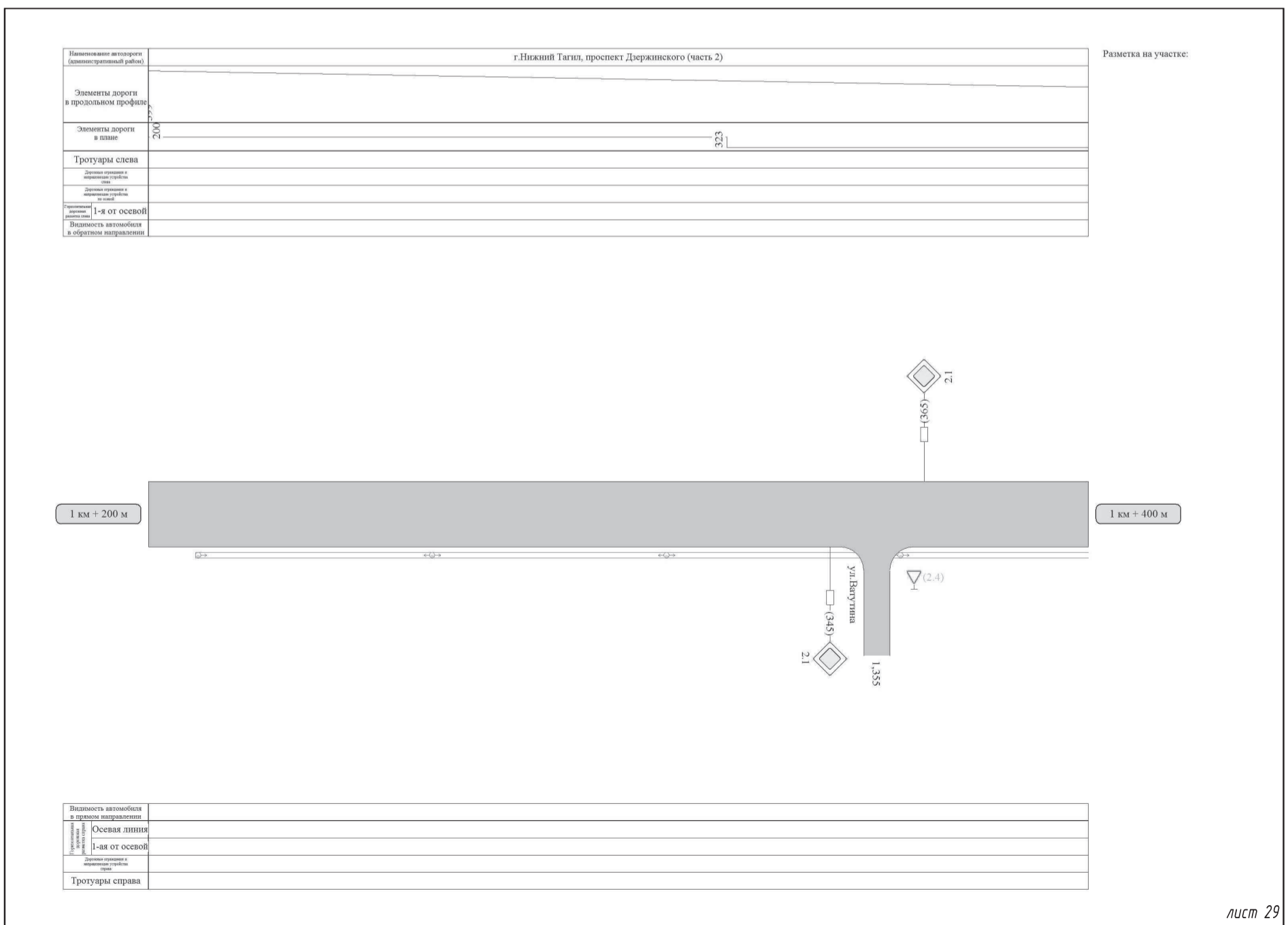
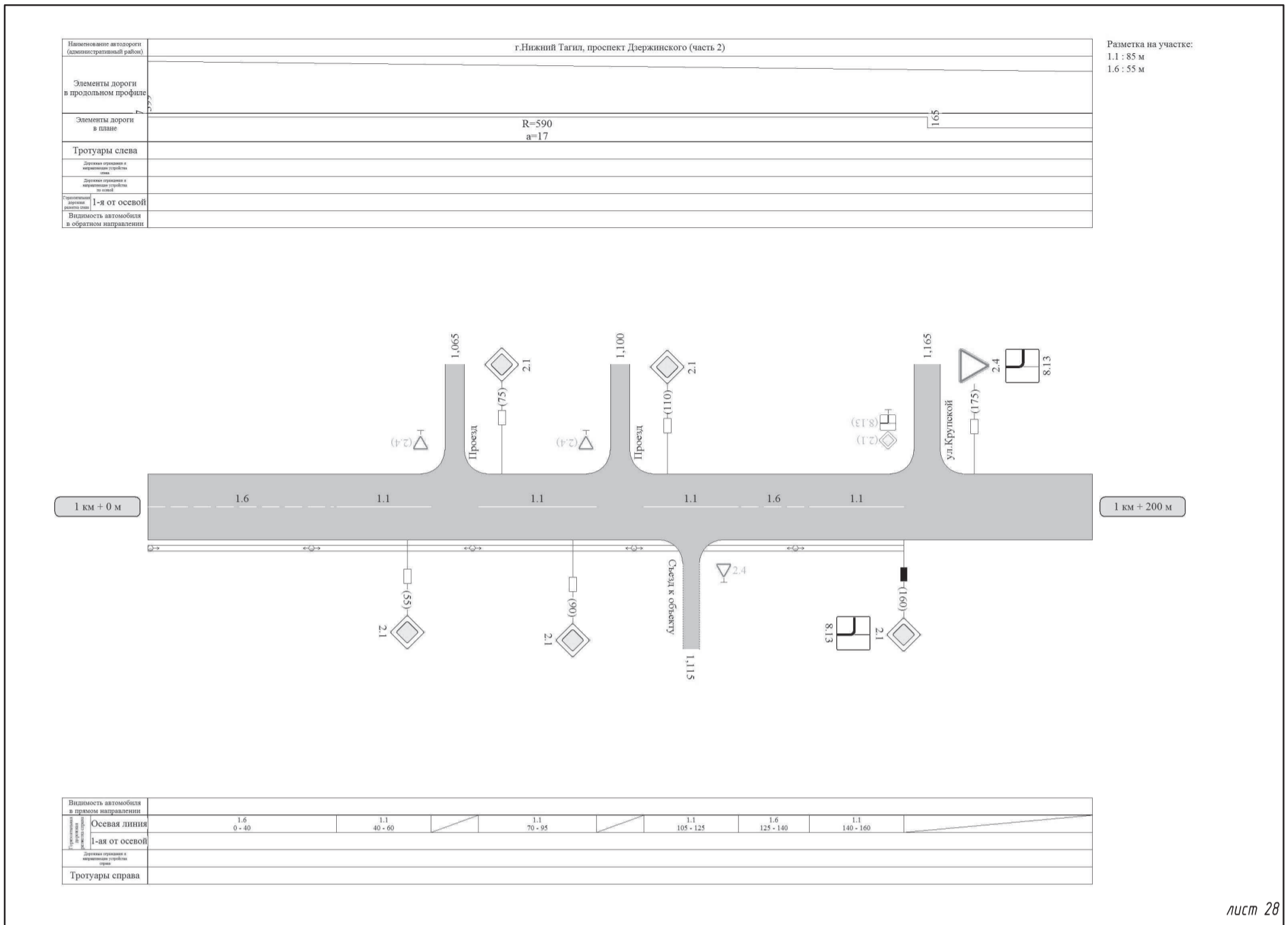
Видимость автомобиля в прямом направлении						
Осевая линия						
1-я осевая						
Ориентировочная длина участка	1,4	1,4	1,1	1,4		
Видимость автомобиля в обратном направлении	ПК: ПО 7-11	НД: ПО 15-65	ПО 95-118	ПО 122-200		
Тротуары справа	ширина тротуара: 2,50 м, м.т. в/б, 7 - 200					




лист 26



лист 27





Ведомость размещения дорожных знаков									
Дорога: 0009120 - г. Нижний Тагил, проспект Дзержинского (часть 2)									
Участок: 0,000 - 1,541 км.									
№ п/п	Номер знака по ГОСТ 52290-2004	Наименование знака	Типоразмер знака	Площадь знаков, м2 (для знака в индивидуальном проектировании)	Адрес (км+м)	Установлено / требуется установить или демонтировать	Количество	Месторасположение	Месторасположение
Предупреждающие знаки									
1	1.11.2	Опасный поворот	1		0+715	установлено	1	справа	
2	1.17	Искусственная неровность	1		0+035	требуется установить	1	справа	
3	1.17	Искусственная неровность	1		0+185	требуется установить	1		слева
4	1.17	Искусственная неровность	1		0+210	требуется установить	1	справа	
5	1.17	Искусственная неровность	1		0+385	установлено	1		слева
6	1.17	Искусственная неровность	1		0+690	установлено	1		слева
		Итого установлено:					3		
		Итого демонтировать:					0		
		Итого требуется:					3		
		Итого:					6		
Знаки приоритета									
7	2.1	Главная дорога	1		0+000	установлено	1	съезд справа	
8	2.1	Главная дорога	1		0+000	установлено	1		съезд слева
9	2.1	Главная дорога	1		0+450	установлено	1		съезд слева
10	2.1	Главная дорога	1		0+450	установлено	1	съезд справа	
11	2.1	Главная дорога	1		0+595	установлено	1	справа	
12	2.1	Главная дорога	1		0+610	установлено	1		слева
13	2.1	Главная дорога	1		0+634	установлено	1		слева
14	2.1	Главная дорога	1		0+725	требуется установить	1	справа	
15	2.1	Главная дорога	1		0+745	требуется установить	1		слева
16	2.1	Главная дорога	1		0+775	требуется установить	1	справа	
17	2.1	Главная дорога	1		0+795	требуется установить	1		слева
18	2.1	Главная дорога	1		0+900	установлено	1	съезд справа	
19	2.1	Главная дорога	1		0+900	установлено	1		съезд слева
20	2.1	Главная дорога	1		1+055	требуется установить	1	справа	
21	2.1	Главная дорога	1		1+075	требуется установить	1		слева
22	2.1	Главная дорога	1		1+090	требуется установить	1	справа	
23	2.1	Главная дорога	1		1+110	требуется установить	1		слева
24	2.1	Главная дорога	1		1+160	установлено	1	справа	
25	2.1	Главная дорога	1		1+165	требуется установить	1		съезд слева
26	2.1	Главная дорога	1		1+345	требуется установить	1	справа	
27	2.1	Главная дорога	1		1+365	требуется установить	1		слева
28	2.2	Конец главной дороги	1		0+464	установлено	1		слева
29	2.2	Конец главной дороги	1		0+745	установлено	1	справа	
30	2.4	Уступите дорогу	1		0+020	требуется установить	1		
31	2.4	Уступите дорогу	1		0+020	установлено	1		слева
32	2.4	Уступите дорогу	1		0+075	требуется установить	1	съезд справа	
33	2.4	Уступите дорогу	1		0+100	требуется установить	1		съезд слева
34	2.4	Уступите дорогу	1		0+130	требуется установить	1	съезд справа	
35	2.4	Уступите дорогу	1		0+150	требуется установить	1		съезд слева
36	2.4	Уступите дорогу	1		0+200	требуется установить	1	съезд справа	
37	2.4	Уступите дорогу	1		0+215	требуется установить	1		съезд слева
38	2.4	Уступите дорогу	1		0+265	требуется установить	1		съезд слева
39	2.4	Уступите дорогу	1		0+400	требуется установить	1		съезд слева
40	2.4	Уступите дорогу	1		0+441	установлено	1	справа	
41	2.4	Уступите дорогу	1		0+445	требуется установить	1		

Ведомость размещения дорожных знаков									
Дорога: 0009120 - г.Нижний Тагил, проспект Дзержинского (часть 2)									
Участок: 0,000 - 1,541 км.									
№ п/п	Номер знака по ГОСТ 52290-2004	Наименование знака	Типоразмер знака	Площадь знаков, м2 (для знаков индивидуального проектирования)	Адрес (км+м)	Установлено / требуется установить или демонтировать	Количество	Месторасположение	Месторасположение
42	2.4	Уступите дорогу	1		0+460	требуется установить	1		
43	2.4	Уступите дорогу	1		0+464	установлено	1		слева
44	2.4	Уступите дорогу	1		0+540	требуется установить	1		съезд слева
45	2.4	Уступите дорогу	1		0+560	требуется установить	1	съезд справа	
46	2.4	Уступите дорогу	1		0+620	установлено	1		съезд слева
47	2.4	Уступите дорогу	1		0+620	установлено	1	съезд справа	
48	2.4	Уступите дорогу	1		0+650	требуется установить	1		съезд слева
49	2.4	Уступите дорогу	1		0+675	установлено	1	съезд справа	
50	2.4	Уступите дорогу	1		0+695	требуется установить	1		съезд слева
51	2.4	Уступите дорогу	1		0+735	установлено	1		съезд слева
52	2.4	Уступите дорогу	1		0+735	установлено	1	съезд справа	
53	2.4	Уступите дорогу	1		0+740	требуется установить	1	съезд справа	
54	2.4	Уступите дорогу	1		0+785	требуется установить	1		съезд слева
55	2.4	Уступите дорогу	1		0+890	установлено	1	справа	
56	2.4	Уступите дорогу	1		0+915	установлено	1		слева
57	2.4	Уступите дорогу	1		1+065	требуется установить	1		съезд слева
58	2.4	Уступите дорогу	1		1+100	требуется установить	1		съезд слева
59	2.4	Уступите дорогу	1		1+115	требуется установить	1	съезд справа	
60	2.4	Уступите дорогу	1		1+175	требуется установить	1		слева
61	2.4	Уступите дорогу	1		1+355	требуется установить	1	съезд справа	
		Итого установлено:					22		
		Итого демонтировать:					0		
		Итого требуется:					33		
		Итого:					55		
		Запрещающие знаки							
62	3.1	Въезд запрещен	1		0+011	установлено	1		
63	3.1	Въезд запрещен	1		0+435	демонтировать	1		
64	3.1	Въезд запрещен	1		0+445	требуется установить	1		
65	3.1	Въезд запрещен	1		0+460	установлено	1		
66	3.1	Въезд запрещен	1		0+555	требуется установить	1		
67	3.1	Въезд запрещен	1		0+565	требуется установить	1		
68	3.1	Въезд запрещен	1		0+600	установлено	1		
69	3.1	Въезд запрещен	1		0+630	установлено	1		
70	3.1	Въезд запрещен	1		0+735	установлено	1		
71	3.4	Движение грузовых автомобилей запрещено	1		0+795	установлено	1		слева
72	3.18.1	Поворот направо запрещен	1		0+840	установлено	1		слева
73	3.18.2	Поворот налево запрещен	1		0+805	установлено	1	справа	
74	3.24	Ограничение максимальной скорости	1		0+035	установлено	1	справа	
75	3.24	Ограничение максимальной скорости	1		0+035	установлено	1		
76	3.24	Ограничение максимальной скорости	1		0+110	установлено	1	справа	
77	3.24	Ограничение максимальной скорости	1		0+110	установлено	1		
78	3.24	Ограничение максимальной скорости	1		0+135	установлено	1		слева
79	3.24	Ограничение максимальной скорости	1		0+135	установлено	1		
80	3.24	Ограничение максимальной скорости	1		0+185	требуется установить	1		слева
81	3.24	Ограничение максимальной скорости	1		0+185	требуется установить	1		

лист 32

Ведомость размещения дорожных знаков									
Дорога: 0009120 - г.Нижний Тагил, проспект Дзержинского (часть 2)									
Участок: 0,000 - 1,541 км.									
№ п/п	Номер знака по ГОСТ 52290-2004	Наименование знака	Типоразмер знака	Площадь знаков, м2 (для знаков индивидуального проектирования)	Адрес (км+м)	Установлено / требуется установить или демонтировать	Количество	Месторасположение	Месторасположение
82	3.24	Ограничение максимальной скорости	1		0+210	требуется установить	1	справа	
83	3.24	Ограничение максимальной скорости	1		0+210	требуется установить	1		
84	3.24	Ограничение максимальной скорости	1		0+260	установлено	1	справа	
85	3.24	Ограничение максимальной скорости	1		0+260	установлено	1		
86	3.24	Ограничение максимальной скорости	1		0+290	установлено	1		слева
87	3.24	Ограничение максимальной скорости	1		0+290	установлено	1		
88	3.24	Ограничение максимальной скорости	1		0+385	установлено	1		слева
89	3.24	Ограничение максимальной скорости	1		0+385	установлено	1		
90	3.24	Ограничение максимальной скорости	1		0+645	установлено	1		слева
91	3.24	Ограничение максимальной скорости	1		0+645	требуется установить	1		
92	3.24	Ограничение максимальной скорости	1		0+690	установлено	1		слева
93	3.24	Ограничение максимальной скорости	1		0+690	установлено	1		
94	3.25	Конец зоны ограничения максимальной скорости	1		0+085	требуется установить	1		слева
95	3.25	Конец зоны ограничения максимальной скорости	1		0+160	требуется установить	1	справа	
96	3.25	Конец зоны ограничения максимальной скорости	1		0+240	требуется установить	1		слева
97	3.25	Конец зоны ограничения максимальной скорости	1		0+310	требуется установить	1	справа	
		Итого установлено:					23		
		Итого демонтировать:					1		
		Итого требуется:					12		
		Итого:					35		
		Знаки особых предписаний							
98	5.5	Дорога с односторонним движением	1		0+011	установлено	1	справа	
99	5.5	Дорога с односторонним движением	1		0+445	установлено	1		слева
100	5.5	Дорога с односторонним движением	1		0+465	установлено	1	справа	
101	5.5	Дорога с односторонним движением	1		0+610	установлено	1		слева
102	5.5	Дорога с односторонним движением	1		0+630	установлено	1	справа	
103	5.5	Дорога с односторонним движением	1		0+720	установлено	1		слева
104	5.6	Конец дороги с односторонним движением	1		0+020	установлено	1		слева
105	5.6	Конец дороги с односторонним движением	1		0+745	установлено	1	справа	
106	5.7.1	Выезд на дорогу с односторонним движением	1		0+075	требуется установить	1	съезд справа	
107	5.7.1	Выезд на дорогу с односторонним движением	1		0+080	демонтировать	1		
108	5.7.1	Выезд на дорогу с односторонним движением	1		0+100	демонтировать	1		
109	5.7.1	Выезд на дорогу с односторонним движением	1		0+100	требуется установить	1		съезд слева
110	5.7.1	Выезд на дорогу с односторонним движением	1		0+130	установлено	1	съезд справа	
111	5.7.1	Выезд на дорогу с односторонним движением	1		0+150	установлено	1		съезд слева
112	5.7.1	Выезд на дорогу с односторонним движением	1		0+200	требуется установить	1	съезд справа	
113	5.7.1	Выезд на дорогу с односторонним движением	1		0+200	демонтировать	1		
114	5.7.1	Выезд на дорогу с односторонним движением	1		0+210	демонтировать	1		
115	5.7.1	Выезд на дорогу с односторонним движением	1		0+215	требуется установить	1		съезд слева
116	5.7.1	Выезд на дорогу с односторонним движением	1		0+265	требуется установить	1		съезд слева
117	5.7.1	Выезд на дорогу с односторонним движением	1		0+265	демонтировать	1		
118	5.7.1	Выезд на дорогу с односторонним движением	1		0+400	демонтировать	1		
119	5.7.1	Выезд на дорогу с односторонним движением	1		0+400	требуется установить	1		съезд слева
120	5.7.1	Выезд на дорогу с односторонним движением	1		0+540	установлено	1		съезд слева
121	5.7.1	Выезд на дорогу с односторонним движением	1		0+560	установлено	1	съезд справа	

лист 33

Ведомость размещения дорожных знаков									
Дорога: 0009120 - г.Нижний Тагил, проспект Дзержинского (часть 2)									
Участок: 0,000 - 1,541 км.									
№ п/п	Номер знака по ГОСТ 52290-2004	Наименование знака	Типоразмер знака	Площадь знаков, м2 (для знаков индивидуального проектирования)	Адрес (км+м)	Установлено / требуется установить или демонтировать	Количество	Месторасположение	Месторасположение
122	5.7.1	Въезд на дорогу с односторонним движением	1		0+620	установлено	1	съезд справа	
123	5.7.1	Въезд на дорогу с односторонним движением	1		0+620	установлено	1		съезд слева
124	5.7.1	Въезд на дорогу с односторонним движением	1		0+650	требуется установить	1		съезд слева
125	5.7.1	Въезд на дорогу с односторонним движением	1		0+675	установлено	1	съезд справа	
126	5.7.1	Въезд на дорогу с односторонним движением	1		0+695	требуется установить	1		съезд слева
127	5.7.1	Въезд на дорогу с односторонним движением	1		0+735	требуется установить	1	съезд справа	
128	5.7.1	Въезд на дорогу с односторонним движением	1		0+740	требуется установить	1	съезд справа	
129	5.15.1	Направление движения по полосам	1		0+464	установлено	1		слева
130	5.19.1	Пешеходный переход	1		0+011	установлено	1	справа	
131	5.19.1	Пешеходный переход	1		0+011	установлено	1		
132	5.19.1	Пешеходный переход	1		0+015	установлено	1		
133	5.19.1	Пешеходный переход	1		0+020	установлено	1		слева
134	5.19.1	Пешеходный переход	1		0+118	установлено	1	справа	
135	5.19.1	Пешеходный переход	1		0+118	установлено	1		
136	5.19.1	Пешеходный переход	1		0+122	установлено	1		слева
137	5.19.1	Пешеходный переход	1		0+122	установлено	1		
138	5.19.1	Пешеходный переход	1		0+270	установлено	1	справа	
139	5.19.1	Пешеходный переход	1		0+270	установлено	1		
140	5.19.1	Пешеходный переход	1		0+274	установлено	1		слева
141	5.19.1	Пешеходный переход	1		0+274	установлено	1		
142	5.19.1	Пешеходный переход	1		0+441	установлено	1	справа	
143	5.19.1	Пешеходный переход	1		0+441	установлено	1		
144	5.19.1	Пешеходный переход	1		0+445	установлено	1		слева
145	5.19.1	Пешеходный переход	1		0+445	установлено	1		
146	5.19.1	Пешеходный переход	1		0+460	установлено	1	справа	
147	5.19.1	Пешеходный переход	1		0+460	установлено	1		
148	5.19.1	Пешеходный переход	1		0+464	установлено	1		слева
149	5.19.1	Пешеходный переход	1		0+464	установлено	1		
150	5.19.1	Пешеходный переход	1		0+630	установлено	1	справа	
151	5.19.1	Пешеходный переход	1		0+630	установлено	1		
152	5.19.1	Пешеходный переход	1		0+634	установлено	1		слева
153	5.19.1	Пешеходный переход	1		0+634	установлено	1		
154	5.19.2	Пешеходный переход	1		0+011	установлено	1	справа	
155	5.19.2	Пешеходный переход	1		0+011	установлено	1		
156	5.19.2	Пешеходный переход	1		0+015	установлено	1		
157	5.19.2	Пешеходный переход	1		0+020	установлено	1		слева
158	5.19.2	Пешеходный переход	1		0+118	установлено	1	справа	
159	5.19.2	Пешеходный переход	1		0+118	установлено	1		
160	5.19.2	Пешеходный переход	1		0+122	установлено	1		слева
161	5.19.2	Пешеходный переход	1		0+122	установлено	1		
162	5.19.2	Пешеходный переход	1		0+270	установлено	1	справа	
163	5.19.2	Пешеходный переход	1		0+270	установлено	1		
164	5.19.2	Пешеходный переход	1		0+274	установлено	1		слева
165	5.19.2	Пешеходный переход	1		0+274	установлено	1		
166	5.19.2	Пешеходный переход	1		0+441	установлено	1	справа	

Ведомость размещения дорожных знаков									
Дорога: 0009120 - г.Нижний Тагил, проспект Дзержинского (часть 2)									
Участок: 0,000 - 1,541 км.									
№ п/п	Номер знака по ГОСТ 52290-2004	Наименование знака	Типоразмер знака	Площадь знаков, м2 (для знаков индивидуального проектирования)	Адрес (км+м)	Установлено / требуется установить или демонтировать	Количество	Месторасположение	Месторасположение
167	5.19.2	Пешеходный переход	1		0+441	установлено	1		
168	5.19.2	Пешеходный переход	1		0+445	установлено	1		слева
169	5.19.2	Пешеходный переход	1		0+445	установлено	1		
170	5.19.2	Пешеходный переход	1		0+460	установлено	1	справа	
171	5.19.2	Пешеходный переход	1		0+460	установлено	1		
172	5.19.2	Пешеходный переход	1		0+464	установлено	1		слева
173	5.19.2	Пешеходный переход	1		0+464	установлено	1		
174	5.19.2	Пешеходный переход	1		0+630	установлено	1	справа	
175	5.19.2	Пешеходный переход	1		0+630	установлено	1		
176	5.19.2	Пешеходный переход	1		0+634	установлено	1		слева
177	5.19.2	Пешеходный переход	1		0+634	установлено	1		
178	5.20	Искусственная неровность	1		0+110	установлено	1	справа	
179	5.20	Искусственная неровность	1		0+135	установлено	1		слева
180	5.20	Искусственная неровность	1		0+260	установлено	1	справа	
181	5.20	Искусственная неровность	1		0+290	установлено	1		слева
182	5.20	Искусственная неровность	1		0+645	установлено	1		слева
		Итого установлено:					69		
		Итого демонтировать:					6		
		Итого требуется:					10		
		Итого:					79		
		Информационные знаки							
183	6.3.1	Место для разворота	1		0+555	требуется установить	1		
184	6.3.1	Место для разворота	1		0+565	требуется установить	1		
185	6.4	Парковка (парковочное место)	1		0+500	требуется установить	1		слева
186	6.16	Стоп-линия	1		0+023	установлено	1		слева
187	6.16	Стоп-линия	1		0+438	требуется установить	1	справа	
188	6.16	Стоп-линия	1		0+467	требуется установить	1		слева
		Итого установлено:					1		
		Итого демонтировать:					0		
		Итого требуется:					5		
		Итого:					6		
		Знаки дополнительной информации (таблички)							
189	8.6.5	Способ постановки транспортного средства на стоянку	1		0+500	требуется установить	1		слева
190	8.13	Направление главной дороги	1		1+165	требуется установить	1		съезд слева
191	8.13	Направление главной дороги	1		1+160	установлено	1	справа	
192	8.13	Направление главной дороги	1		1+175	требуется установить	1		слева
193	8.23	Фотовидеофиксация	1		0+020	установлено	1		слева
		Итого установлено:					2		
		Итого демонтировать:					0		
		Итого требуется:					3		
		Итого:					5		
		Всего установлено:					120		
		Всего демонтировать:					7		
		Всего требуется установить:					66		
		Всего:					186		

Ведомость размещения искусственного освещения								
Дорога: 0009120 - г. Нижний Тагил, проспект Дзержинского (часть 2)								
Участок: 0,000 - 1,541 км.								
№ п/п	Начало участка, км + м	Конец участка, км + м	Объект установки	Количество опор \ светильников	Протяженность, м			Расположение
					Проектируемые в соответствии с нормативными документами, м	Фактически установленные, м	Потребность в установке, м	
1	0+045	0+565	Населенный пункт	16/16	520	520	0	Справа от разделительной полосы
2	0+045	0+565	Населенный пункт	16/16	520	520	0	Слева от разделительной полосы
3	0+605	0+730	Населенный пункт	5/5	125	125	0	На разделительной полосе
4	0+640	0+720	Населенный пункт	4/4	80	80	0	Справа
5	0+750	0+890	Населенный пункт	5/5	140	140	0	Слева
6	0+920	1+160	Населенный пункт	8/8	240	240	0	Справа
7	1+210	1+510	Населенный пункт	7/7	300	0	300	Справа
Итого:				61/61	1925	1625	300	

Сводная ведомость горизонтальной дорожной разметки								
Дорога: 0009120 - г. Нижний Тагил, проспект Дзержинского (часть 2)								
Участок: 0,000 - 1,541 км.								
№ км	№ столба+м	1.1	1.5	1.6	1.12	1.14.1	1.25	итого, кв. м.
коэф. привед к 1.1	коэф. привед к 1.1	1	0.25	0.75	1	1	1	
ширина, м	ширина, м	0.1	0.1	0.1	0.4	3.2	0.4	
1	1+000	295,00	631,00	625,00	21,00	84,00	35,00	383,35
1.541	1+541	85,00	0,00	55,00	0,00	0,00	0,00	12,63
ИТ ОГО:		380,00	631,00	680,00	21,00	84,00	35,00	395,98
ЛИН.КМ.		0,38	0,63	0,68	0,02	0,08	0,04	0,00
ПРИВЕД.КМ.		0,38	0,16	0,51	0,02	0,08	0,04	0,00
ПЛОЩАДЬ		38,00	15,78	51,00	8,40	Белый: 134,40 Желтый: 134,40 Итого: 268,80	14,00	395,98

Ведомость наличия светофорных объектов							
Дорога: 0009120 - г. Нижний Тагил, проспект Дзержинского (часть 2)							
Участок: 0,000 - 1,541 км.							
№ п/п	Адрес, км + м	Объект	Количество светофоров на объекте		Год установки	Расположение	№ светофорного объекта
			транспортных	пешеходных			
1	0+011	Регулируемый перекресток (пр. Вагоностроителей)	0	1	-	Справа	1
2	0+020		0	1	-	Слева	
3	0+020		2	0	-	Слева	
4	0+441	Регулируемый перекресток (ул.Ильича)	0	1	-	Справа	2
5	0+441		2	0	-	Справа	
6	0+445		0	1	-	Слева	
7	0+460		0	1	-	Справа	
8	0+464		0	1	-	Слева	
9	0+464		2	0	-	Слева	
Итого:			6	6			

лист 36

Ведомость размещения пешеходных ограждений										
Дорога: 0009120 - г. Нижний Тагил, проспект Дзержинского (часть 2)										
Участок: 0,000 - 1,541 км.										
№ п/п	Начало участка, км+м	Конец участка, км+м	Протяженность, м		Дата установки, г	Расположение	Тип	Высота, м	Материал	Зона расположения
			Проектируемые в соответствии с нормативными документами, м	Фактически установленные, м						
1	0+045	0+118	73	73	-	Справа от разделительной полосы	Конструкция перильного типа	1,4	Металл	Прочее
2	0+122	0+270	148	148	-	Слева от разделительной полосы	Конструкция перильного типа	1,4	Металл	Прочее
3	0+122	0+270	148	148	-	Справа от разделительной полосы	Конструкция перильного типа	1,4	Металл	Прочее
4	0+274	0+441	167	167	-	Слева от разделительной полосы	Конструкция перильного типа	1,4	Металл	Прочее
5	0+274	0+441	167	167	-	Справа от разделительной полосы	Конструкция перильного типа	1,4	Металл	Прочее
6	0+007	0+011	4	0	-	Слева	Конструкция перильного типа	0,8	Металл	Пешеходный переход
7	0+007	0+011	4	0	-	Справа	Конструкция перильного типа	0,8	Металл	Пешеходный переход
8	0+015	0+065	50	0	-	Слева	Конструкция перильного типа	0,8	Металл	Пешеходный переход
9	0+015	0+065	50	0	-	Справа	Конструкция перильного типа	0,8	Металл	Пешеходный переход
10	0+095	0+118	23	23	-	Справа	Конструкция перильного типа	0,8	Металл	Пешеходный переход
11	0+102	0+118	16	16	-	Слева	Конструкция перильного типа	0,8	Металл	Пешеходный переход
12	0+122	0+145	23	23	-	Слева	Конструкция перильного типа	0,8	Металл	Пешеходный переход
13	0+130	0+170	40	40	-	Справа	Конструкция перильного типа	0,8	Металл	Пешеходный переход
14	0+245	0+263	18	18	-	Слева	Конструкция перильного типа	0,8	Металл	Пешеходный переход
15	0+245	0+270	25	25	-	Справа	Конструкция перильного типа	0,8	Металл	Пешеходный переход
16	0+274	0+305	31	31	-	Слева	Конструкция перильного типа	0,8	Металл	Пешеходный переход
17	0+274	0+305	31	31	-	Справа	Конструкция перильного типа	0,8	Металл	Пешеходный переход
18	0+391	0+441	50	0	-	Справа	Конструкция перильного типа	0,8	Металл	Пешеходный переход
19	0+402	0+441	39	0	-	Слева	Конструкция перильного типа	0,8	Металл	Пешеходный переход
20	0+460	0+510	50	0	-	Справа	Конструкция перильного типа	0,8	Металл	Пешеходный переход
21	0+464	0+485	21	0	-	Слева	Конструкция перильного типа	0,8	Металл	Пешеходный переход
Итого:			1178	910						

Ведомость размещения пешеходных дорожек (тротуаров)						
Дорога: 0009120 - г. Нижний Тагил, проспект Дзержинского (часть 2)						
Участок: 0,000 - 1,541 км.						
№ п/п	Начало участка, км + м	Конец участка, км + м	Расположение	Объект установки	Протяженность, м	
					Проектируемые в соответствии с нормативными документами, м	Фактически установленные, м
1	0+007	0+732	Справа	Населенный пункт	725	725
2	0+007	0+953	Слева	Населенный пункт	946	946
Итого:					1671	1671

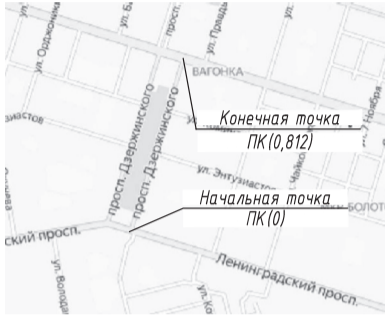
Ведомость наличия пешеходных переходов в разных уровнях				
Дорога: 0009120 - г. Нижний Тагил, проспект Дзержинского (часть 2)				
Участок: 0,000 - 1,541 км.				
№ п/п	Адрес, км + м	Вид перехода	Расположение перехода	Наличие пешеходных дорожек от места остановки общественного тр-ра до пешеходных переходов
1	0+013	наземный	в одном уровне	Есть
2	0+120	наземный	в одном уровне	Есть
3	0+272	наземный	в одном уровне	Есть
4	0+443	наземный	в одном уровне	Есть
5	0+462	наземный	в одном уровне	Есть
6	0+632	наземный	в одном уровне	Есть

лист 37

СХЕМА
ЗАКРЕПЛЕНИЯ НАЧАЛЬНОЙ И
КОНЕЧНОЙ ТОЧЕК АВТОМОБИЛЬНОЙ ДОРОГИ ПО УЛ.ДЗЕРЖИНСКОГО
(ЧАСТЬ 3)

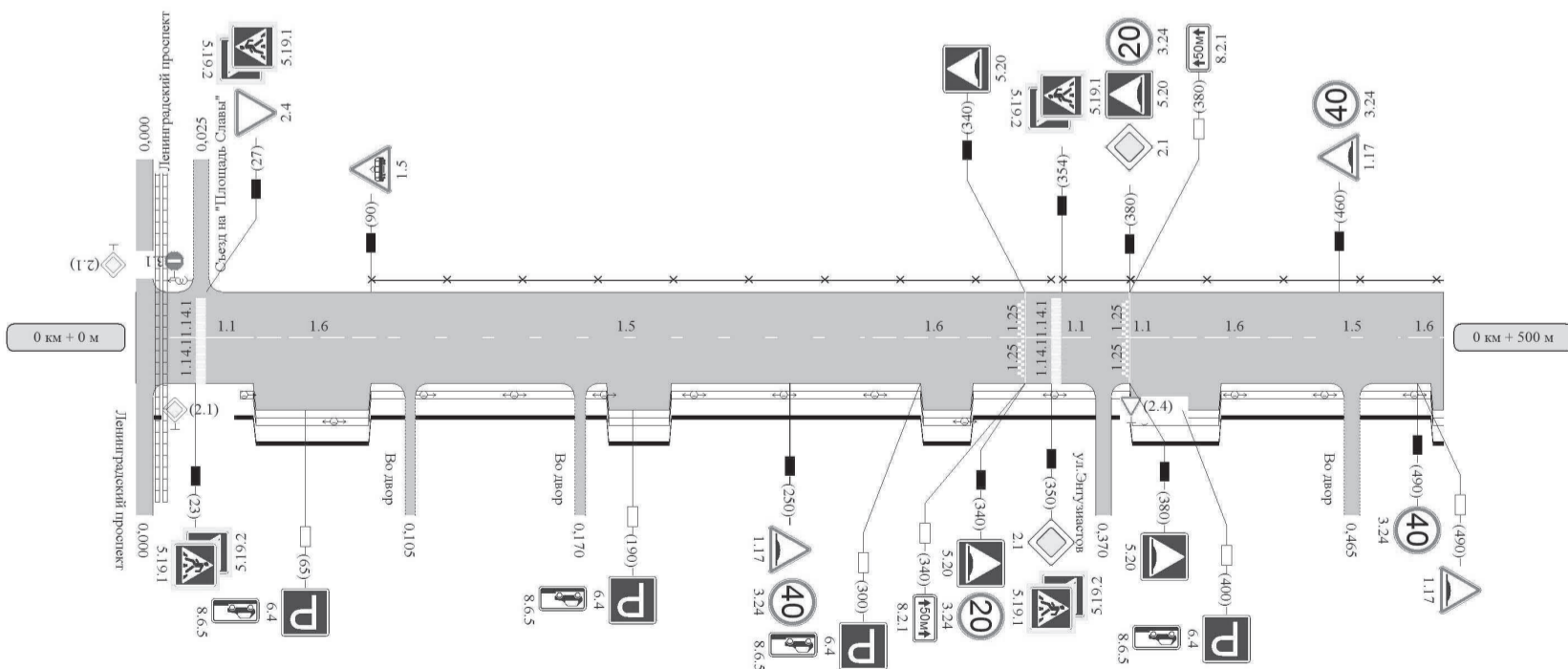
ОБЩИЕ ДАННЫЕ АВТОМОБИЛЬНОЙ ДОРОГИ ПО УЛ.ДЗЕРЖИНСКОГО (ЧАСТЬ 3)

НАЧАЛЬНАЯ И КОНЕЧНАЯ ТОЧКИ



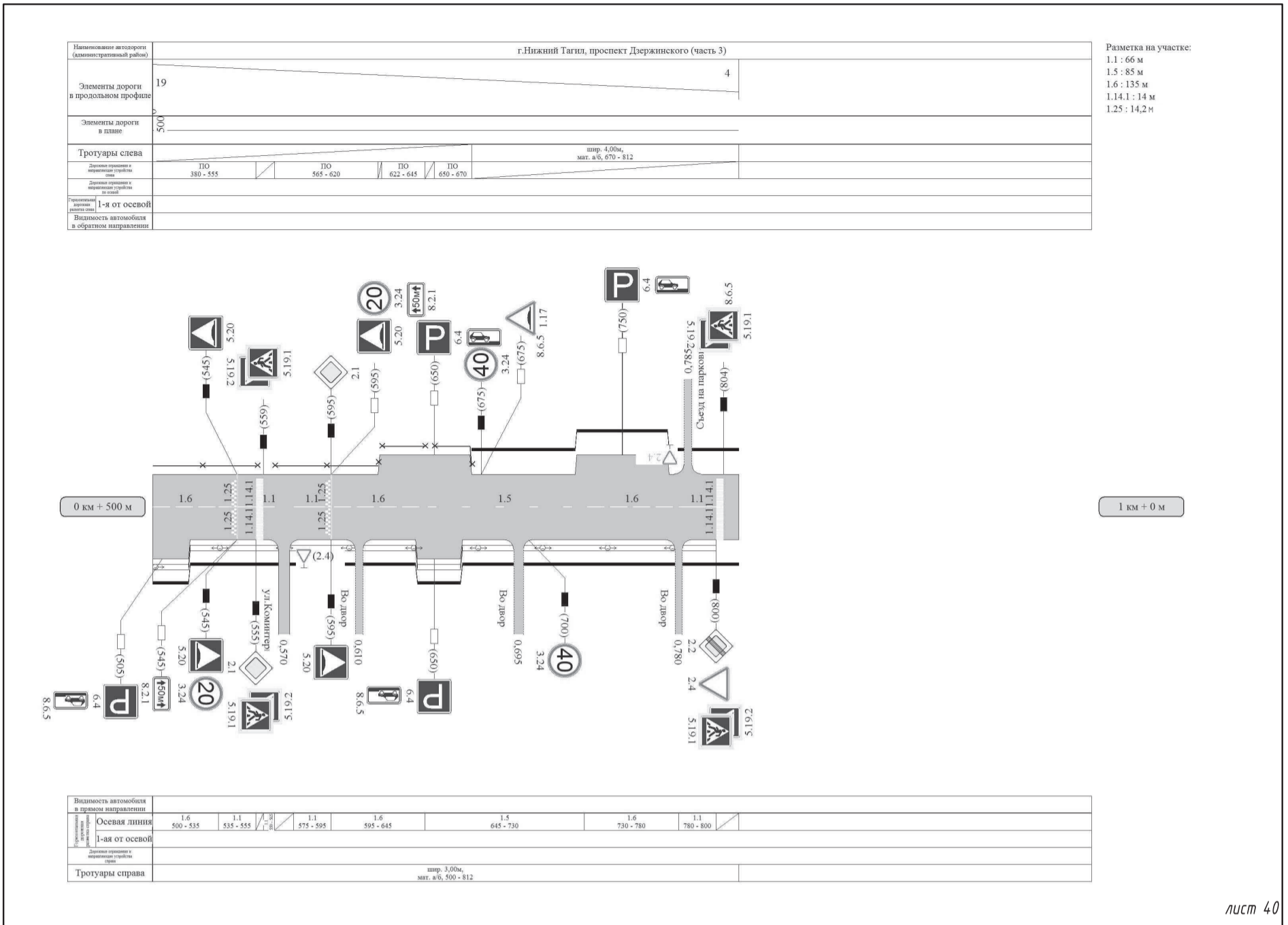
1. Общая протяженность автомобильной дороги по ул.Дзержинского (часть 3) составляет: 812 м.
2. Автомобильная дорога по ул.Дзержинского (часть 3) имеет: асфальтобетонное покрытие.
3. Ширина автомобильной дороги по ул.Дзержинского (часть 3) составляет: 7 м.
4. Категория автомобильной дороги по ул.Дзержинского (часть 3): III.
5. Светофорные объекты на автомобильной дороге по ул.Дзержинского (часть 3) отсутствуют.

Наименование автодороги (административный район)	г.Нижний Тагил, проспект Дзержинского (часть 3)			Разметка на участке:
Элементы дороги в продольном профиле	19			1.1 : 81 м
Элементы дороги в плане	R=76 a=66			1.5 : 225 м
Тротуары слева	ПД 90 - 350 ПД 354 - 380 ПД 380 - 555			1.6 : 165 м
Дорожка для пешеходов и велосипедистов				1.14.1 : 14 м
Дорожка для велосипедистов и пешеходов				1.25 : 14,2 м
Полоса откоса	1-я от осевой			
Видимость автомобиля в обратном направлении				



Видимость автомобиля в прямом направлении	1.1	1.1	1.6	1.5	1.6	1.1	1.1	1.1	1.6	1.5	1.6
Осевая линия	13-21	25-45	45-95	95-280	280-330	330-350	354-381	375-395	395-445	445-485	485-500
1-я от осевой											
Дорожка для пешеходов и велосипедистов											
Тротуары справа											

шпр. 3,00м,
млт. а/б, 7 - 500



лист 40

Ведомость размещения дорожных знаков									
Дорога: 0009122 - г. Нижний Тагил, проспект Дзержинского (часть 3)									
Участок: 0,000 - 0,812 км.									
№ п/п	Номер знака по ГОСТ 52290-2004	Наименование знака	Типоразмер знака	Площадь знаков, м2 (для знаков индивидуального проектирования)	Адрес (км+м)	Установлено / требуется установить или демонтировать	Количество	Месторасположение	Месторасположение
Предупреждающие знаки									
1	1.5	Пересечение с трамвайной линией	1		0+090	установлено	1		слева
2	1.17	Искусственная неровность	1		0+250	установлено	1	справа	
3	1.17	Искусственная неровность	1		0+460	установлено	1		слева
4	1.17	Искусственная неровность	1		0+490	требуется установить	1	справа	
5	1.17	Искусственная неровность	1		0+675	требуется установить	1		слева
Итого установлено:							3		
Итого демонтировать:							0		
Итого требуется:							2		
Итого:							5		
Знаки приоритета									
6	2.1	Главная дорога	1		0+000	установлено	1	съезд справа	
7	2.1	Главная дорога	1		0+000	установлено	1		съезд слева
8	2.1	Главная дорога	1		0+350	установлено	1	справа	
9	2.1	Главная дорога	1		0+380	установлено	1		слева
10	2.1	Главная дорога	1		0+555	установлено	1	справа	
11	2.1	Главная дорога	1		0+595	установлено	1		слева
12	2.2	Конец главной дороги	1		0+800	установлено	1	справа	
13	2.4	Уступите дорогу	1		0+027	установлено	1		слева
14	2.4	Уступите дорогу	1		0+370	установлено	1	съезд справа	
15	2.4	Уступите дорогу	1		0+570	установлено	1	съезд справа	
16	2.4	Уступите дорогу	1		0+785	требуется установить	1		съезд слева
17	2.4	Уступите дорогу	1		0+800	установлено	1	справа	
Итого установлено:							11		
Итого демонтировать:							0		
Итого требуется:							1		
Итого:							12		
Запрещающие знаки									
18	3.1	Въезд запрещен	1		0+025	установлено	1		съезд слева
19	3.24	Ограничение максимальной скорости	1		0+250	установлено	1	справа	
20	3.24	Ограничение максимальной скорости	1		0+340	установлено	1	справа	
21	3.24	Ограничение максимальной скорости	1		0+380	установлено	1		слева
22	3.24	Ограничение максимальной скорости	1		0+460	установлено	1		слева
23	3.24	Ограничение максимальной скорости	1		0+490	установлено	1	справа	
24	3.24	Ограничение максимальной скорости	1		0+545	установлено	1	справа	
25	3.24	Ограничение максимальной скорости	1		0+595	требуется установить	1		слева
26	3.24	Ограничение максимальной скорости	1		0+675	установлено	1		слева
27	3.24	Ограничение максимальной скорости	1		0+700	установлено	1	справа	
Итого установлено:							9		
Итого демонтировать:							0		
Итого требуется:							1		
Итого:							10		
Знаки особых предписаний									
28	5.19.1	Пешеходный переход	1		0+023	установлено	1	справа	
29	5.19.1	Пешеходный переход	1		0+027	установлено	1		слева
30	5.19.1	Пешеходный переход	1		0+350	установлено	1	справа	
31	5.19.1	Пешеходный переход	1		0+354	установлено	1		слева

лист 41

Ведомость размещения дорожных знаков

Дорога: 0009122 - г. Нижний Тагил, проспект Дзержинского (часть 3)

Участок: 0,000 - 0,812 км.

№ п/п	Номер знака по ГОСТ 52290-2004	Наименование знака	Типоразмер знака	Площадь знаков, м2 (для знаков индивидуального проектирования)	Адрес (км+м)	Установлено / требуется установить или демонтировать	Количество	Месторасположение	Месторасположение
32	5.19.1	Пешеходный переход	1		0+555	установлено	1	справа	
33	5.19.1	Пешеходный переход	1		0+559	установлено	1		слева
34	5.19.1	Пешеходный переход	1		0+800	установлено	1	справа	
35	5.19.1	Пешеходный переход	1		0+804	установлено	1		слева
36	5.19.2	Пешеходный переход	1		0+023	установлено	1	справа	
37	5.19.2	Пешеходный переход	1		0+027	установлено	1		слева
38	5.19.2	Пешеходный переход	1		0+350	установлено	1	справа	
39	5.19.2	Пешеходный переход	1		0+354	установлено	1		слева
40	5.19.2	Пешеходный переход	1		0+555	установлено	1	справа	
41	5.19.2	Пешеходный переход	1		0+559	установлено	1		слева
42	5.19.2	Пешеходный переход	1		0+800	установлено	1	справа	
43	5.19.2	Пешеходный переход	1		0+804	установлено	1		слева
44	5.20	Искусственная неровность	1		0+340	установлено	1	справа	
45	5.20	Искусственная неровность	1		0+340	установлено	1		слева
46	5.20	Искусственная неровность	1		0+380	установлено	1	справа	
47	5.20	Искусственная неровность	1		0+380	установлено	1		слева
48	5.20	Искусственная неровность	1		0+545	установлено	1	справа	
49	5.20	Искусственная неровность	1		0+545	установлено	1		слева
50	5.20	Искусственная неровность	1		0+595	установлено	1	справа	
51	5.20	Искусственная неровность	1		0+595	требуется установить	1		слева
		Итого установлено:					23		
		Итого демонтировать:					0		
		Итого требуется:					1		
		Итого:					24		
		Информационные знаки							
52	6.4	Парковка (парковочное место)	1		0+065	требуется установить	1	справа	
53	6.4	Парковка (парковочное место)	1		0+190	требуется установить	1	справа	
54	6.4	Парковка (парковочное место)	1		0+300	требуется установить	1	справа	
55	6.4	Парковка (парковочное место)	1		0+400	требуется установить	1	справа	
56	6.4	Парковка (парковочное место)	1		0+505	требуется установить	1	справа	
57	6.4	Парковка (парковочное место)	1		0+650	требуется установить	1	справа	
58	6.4	Парковка (парковочное место)	1		0+650	требуется установить	1		слева
59	6.4	Парковка (парковочное место)	1		0+750	требуется установить	1		слева
		Итого установлено:					0		
		Итого демонтировать:					0		
		Итого требуется:					8		
		Итого:					8		
		Знаки дополнительной информации (таблички)							
60	8.2.1	Зона действия	1		0+340	требуется установить	1	справа	
61	8.2.1	Зона действия	1		0+380	требуется установить	1		слева
62	8.2.1	Зона действия	1		0+545	требуется установить	1	справа	
63	8.2.1	Зона действия	1		0+595	требуется установить	1		слева
64	8.6.5	Способ постановки транспортного средства на стоянку	1		0+065	требуется установить	1	справа	
65	8.6.5	Способ постановки транспортного средства на стоянку	1		0+190	требуется установить	1	справа	
66	8.6.5	Способ постановки транспортного средства на стоянку	1		0+300	требуется установить	1	справа	
67	8.6.5	Способ постановки транспортного средства на стоянку	1		0+400	требуется установить	1	справа	

лист 42

Ведомость размещения дорожных знаков

Дорога: 0009122 - г. Нижний Тагил, проспект Дзержинского (часть 3)

Участок: 0,000 - 0,812 км.

№ п/п	Номер знака по ГОСТ 52290-2004	Наименование знака	Типоразмер знака	Площадь знаков, м2 (для знаков индивидуального проектирования)	Адрес (км+м)	Установлено / требуется установить или демонтировать	Количество	Месторасположение	Месторасположение
68	8.6.5	Способ постановки транспортного средства на стоянку	1		0+505	требуется установить	1	справа	
69	8.6.5	Способ постановки транспортного средства на стоянку	1		0+650	требуется установить	1	справа	
70	8.6.5	Способ постановки транспортного средства на стоянку	1		0+650	требуется установить	1		слева
71	8.6.5	Способ постановки транспортного средства на стоянку	1		0+750	требуется установить	1		слева
		Итого установлено:					0		
		Итого демонтировать:					0		
		Итого требуется:					12		
		Итого:					12		
		Всего установлено:					46		
		Всего демонтировать:					0		
		Всего требуется установить:					25		
		Всего:					71		

Ведомость размещения искусственного освещения

Дорога: 0009122 - г. Нижний Тагил, проспект Дзержинского (часть 3)

Участок: 0,000 - 0,812 км.

№ п/п	Начало участка, км + м	Конец участка, км + м	Объект установки	Количество опор \ светильников	Протяженность, м			Расположение
					Проектируемые в соответствии с нормативными документами, м	Фактически установленные, м	Потребность в установке, м	
1	0+015	0+065	Населенный пункт	1/1	50	50	0	Слева
2	0+040	0+800	Населенный пункт	23/23	760	760	0	Справа
Итого:				24/24	810	810	0	

Ведомость наличия пешеходных переходов в разных уровнях

Дорога: 0009122 - г. Нижний Тагил, проспект Дзержинского (часть 3)

Участок: 0,000 - 0,812 км.

№ п/п	Адрес, км + м	Вид перехода	Расположение перехода	Наличие пешеходных дорожек от места остановки общественного тр-ра до пешеходных переходов
1	0+025	наземный	в одном уровне	Есть
2	0+352	наземный	в одном уровне	Есть
3	0+557	наземный	в одном уровне	Есть
4	0+802	наземный	в одном уровне	Есть

лист 43

Ведомость размещения пешеходных ограждений										
Дорога: 0009122 - г.Нижний Тагил, проспект Дзержинского (часть 3)										
Участок: 0,000 - 0,812 км.										
№ п/п	Начало участка, км+м	Конец участка, км+м	Протяженность, м		Дата установки, г	Расположение	Тип	Высота, м	Материал	Зона расположения
			Проектируемые в соответствии с нормативными документами, м	Фактически установленные, м						
1	0+090	0+350	260	260	-	Слева	Конструкция перильного типа	1,6	Металл	Прочее
2	0+380	0+555	175	175	-	Слева	Конструкция перильного типа	1,6	Металл	Прочее
3	0+565	0+620	55	55	-	Слева	Конструкция перильного типа	1,6	Металл	Прочее
4	0+622	0+645	23	23	-	Слева	Конструкция перильного типа	1,6	Металл	Прочее
5	0+650	0+670	20	20	-	Слева	Конструкция перильного типа	1,6	Металл	Прочее
6	0+354	0+380	26	26	-	Слева	Конструкция перильного типа	0,8	Металл	Прочее
Итого:			559	559						

Сводная ведомость горизонтальной дорожной разметки							
Дорога: 0009122 - г.Нижний Тагил, проспект Дзержинского (часть 3)							
Участок: 0,000 - 0,812 км.							
№ км	№ столба+м	1.1	1.5	1.6	1.14.1	1.25	итого, кв.м.
коэф. привед. к 1.1	коэф. привед. к 1.1	1	0.25	0.75	1	1	
ширина, м	ширина, м	0.1	0.1	0.1	3.2	0.4	
0.812	0+812	147,00	310,00	300,00	28,40	28,40	147,19
ИТОГО:		147,00	310,00	300,00	28,40	28,40	147,19
ЛИН.КМ.		0,15	0,31	0,30	0,03	0,03	0,00
ПРИВЕД.КМ.		0,15	0,08	0,23	0,03	0,03	0,00
ПЛОЩАДЬ		14,70	7,75	22,50	Белый: 45,44 Желтый: 45,44 Итого: 90,88	11,36	147,19

Ведомость размещения пешеходных дорожек (тротуаров)						
Дорога: 0009122 - г.Нижний Тагил, проспект Дзержинского (часть 3)						
Участок: 0,000 - 0,812 км.						
№ п/п	Начало участка, км + м	Конец участка, км + м	Расположение	Объект установки	Протяженность, м	
					Проектируемые в соответствии с нормативными документами, м	Фактически установленные, м
1	0+007	0+812	Справа	Населенный пункт	805	805
2	0+670	0+812	Слева	Населенный пункт	142	142
Итого:					947	947

лист 44

СХЕМА
ЗАКРЕПЛЕНИЯ НАЧАЛЬНОЙ И
КОНЕЧНОЙ ТОЧЕК АВТОМОБИЛЬНОЙ ДОРОГИ ПО УЛ.ОСТРОВСКОГО (ЧАСТЬ 1)

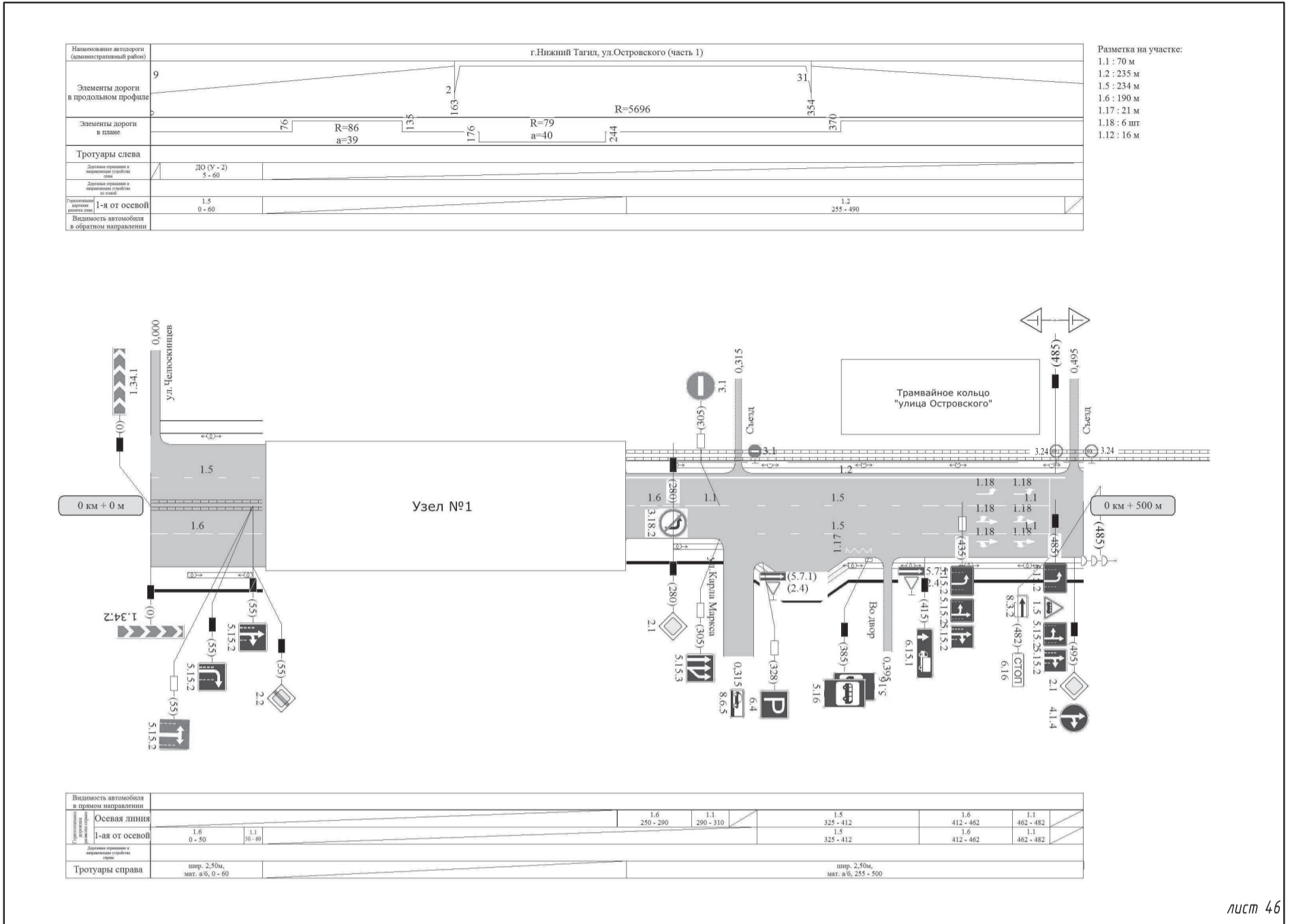
ОБЩИЕ ДАННЫЕ АВТОМОБИЛЬНОЙ ДОРОГИ ПО УЛ.ОСТРОВСКОГО (ЧАСТЬ 1)

НАЧАЛЬНАЯ И КОНЕЧНАЯ ТОЧКИ

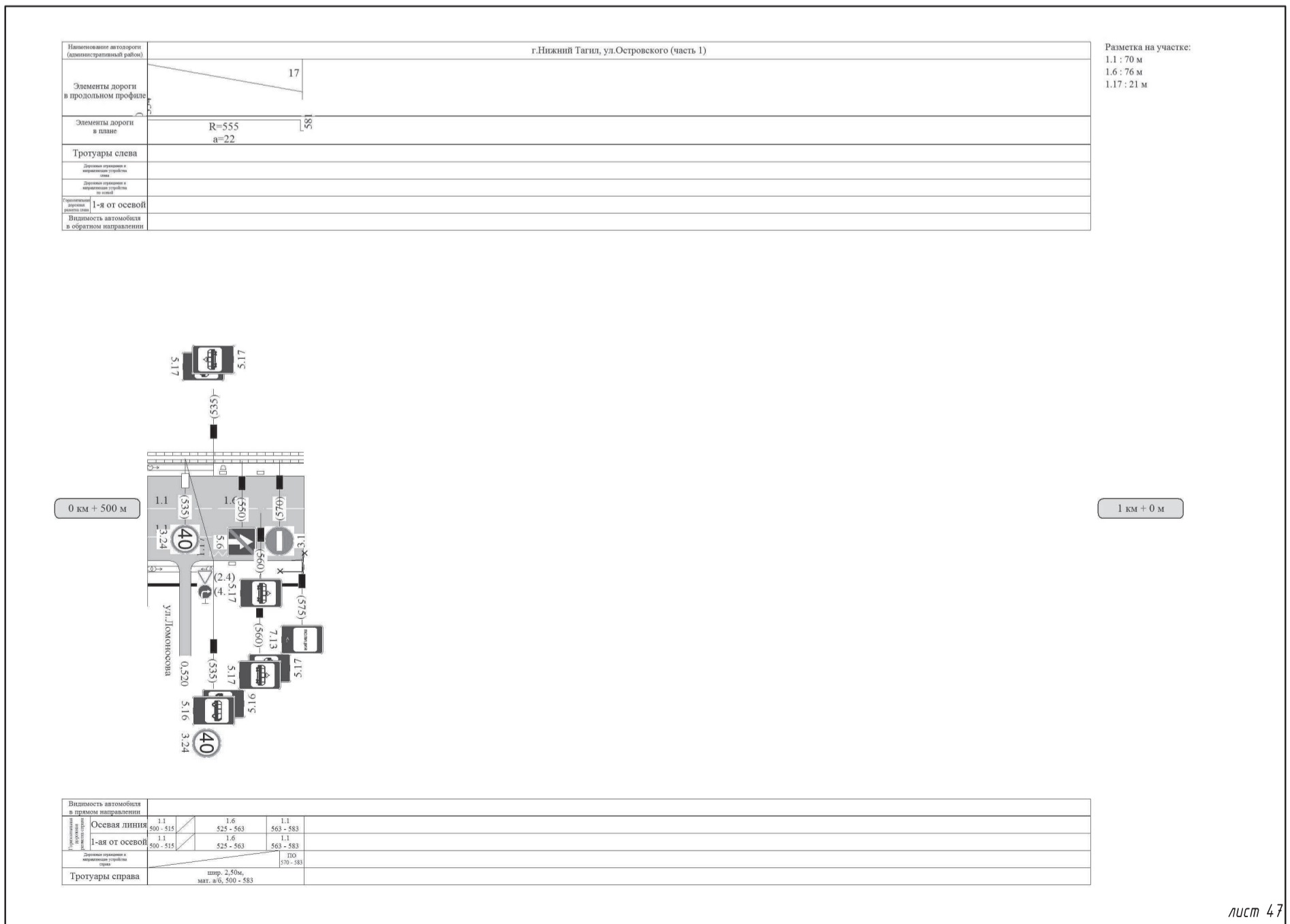


1. Общая протяженность автомобильной дороги по ул.Островского (часть 1) составляет: 583 м.
2. Автомобильная дорога по ул.Островского (часть 1) имеет: асфальтобетонное покрытие.
3. Ширина автомобильной дороги по ул.Островского (часть 1) составляет:
 - от ПК (0,000) до ПК (0,255) - 22 м;
 - от ПК (0,255) до ПК (0,583) - 10,5 м.
4. Категория автомобильной дороги по ул.Островского (часть 1): II.
5. Светофорные объекты на автомобильной дороге по ул.Островского (часть 1) присутствуют.

лист 45



лист 46



лист 47

Ведомость размещения дорожных знаков									
Дорога: 0009129 - г.Нижний Тагил, ул.Островского (часть 1)									
Участок: 0,000 - 0,583 км.									
№ п/п	Номер знака по ГОСТ 52290-2004	Наименование знака	Типоразмер знака	Площадь знаков, м2 (для знаков индивидуального проектирования)	Адрес (км+м)	Установлено / требуется установить или демонтировать	Количество	Месторасположение	Месторасположение
Предупреждающие знаки									
1	1.5	Пересечение с трамвайной линией	1		0+485	установлено	1	справа	
2	1.34.1	Направление поворота	1		0+000	установлено	1		
3	1.34.2	Направление поворота	1		0+000	установлено	1	справа	
		Итого установлено:					3		
		Итого демонтировать:					0		
		Итого требуется:					0		
		Итого:					3		
Знаки приоритета									
4	2.1	Главная дорога	1		0+280	установлено	1	справа	
5	2.1	Главная дорога	1		0+495	установлено	1	справа	
6	2.2	Конец главной дороги	1		0+055	установлено	1	справа	
7	2.4	Уступите дорогу	1		0+315	установлено	1	съезд справа	
8	2.4	Уступите дорогу	1		0+395	установлено	1	съезд справа	
9	2.4	Уступите дорогу	1		0+520	установлено	1	съезд справа	
		Итого установлено:					6		
		Итого демонтировать:					0		
		Итого требуется:					0		
		Итого:					6		
Запрещающие знаки									
10	3.1	Въезд запрещен	1		0+305	требуется установить	1		
11	3.1	Въезд запрещен	1		0+315	установлено	1		съезд слева
12	3.1	Въезд запрещен	1		0+570	установлено	1		
13	3.18.2	Поворот налево запрещен	1		0+280	установлено	1	справа	
14	3.24	Ограничение максимальной скорости	1		0+495	установлено	2		съезд слева
15	3.24	Ограничение максимальной скорости	1		0+535	установлено	1	справа	
16	3.24	Ограничение максимальной скорости	1		0+535	требуется установить	1	справа	
		Итого установлено:					6		
		Итого демонтировать:					0		
		Итого требуется:					2		
		Итого:					8		
Предписывающие знаки									
17	4.1.2	Движение направо	1		0+520	установлено	1	съезд справа	
18	4.1.4	Движение прямо или направо	1		0+495	установлено	1	справа	
		Итого установлено:					2		
		Итого демонтировать:					0		
		Итого требуется:					0		
		Итого:					2		
Знаки особых предписаний									
19	5.6	Конец дороги с односторонним движением	1		0+550	установлено	1		
20	5.7.1	Выезд на дорогу с односторонним движением	1		0+315	установлено	1	съезд справа	
21	5.7.1	Выезд на дорогу с односторонним движением	1		0+395	установлено	1	съезд справа	
22	5.15.2	Направление движения по полосе	1		0+055	демонтировать	1		
23	5.15.2	Направление движения по полосе	1		0+055	установлено	1		
24	5.15.2	Направление движения по полосе	1		0+055	требуется установить	1		
25	5.15.2	Направление движения по полосе	1		0+435	требуется установить	1	справа	
26	5.15.2	Направление движения по полосе	1		0+435	требуется установить	1	справа	

лист 48

Ведомость размещения дорожных знаков									
Дорога: 0009129 - г.Нижний Тагил, ул.Островского (часть 1)									
Участок: 0,000 - 0,583 км.									
№ п/п	Номер знака по ГОСТ 52290-2004	Наименование знака	Типоразмер знака	Площадь знаков, м2 (для знаков индивидуального проектирования)	Адрес (км+м)	Установлено / требуется установить или демонтировать	Количество	Месторасположение	Месторасположение
27	5.15.2	Направление движения по полосе	1		0+435	требуется установить	1	справа	
28	5.15.2	Направление движения по полосе	1		0+485	установлено	1	справа	
29	5.15.2	Направление движения по полосе	1		0+485	установлено	1	справа	
30	5.15.2	Направление движения по полосе	1		0+485	установлено	1	справа	
31	5.15.3	Начало полосы	1		0+305	требуется установить	1	справа	
32	5.16	Место остановки автобуса и(или) троллейбуса	1		0+385	установлено	1	справа	
33	5.16	Место остановки автобуса и(или) троллейбуса	1		0+385	установлено	1	справа	
34	5.16	Место остановки автобуса и(или) троллейбуса	1		0+535	установлено	1	справа	
35	5.16	Место остановки автобуса и(или) троллейбуса	1		0+535	установлено	1	справа	
36	5.17	Место остановки трамвая	1		0+535	установлено	1		слева
37	5.17	Место остановки трамвая	1		0+535	установлено	1		слева
38	5.17	Место остановки трамвая	1		0+560	установлено	1	справа	
39	5.17	Место остановки трамвая	1		0+560	установлено	1	справа	
40	5.17	Место остановки трамвая	1		0+560	установлено	1	справа	
		Итого установлено:					16		
		Итого демонтировать:					1		
		Итого требуется:					5		
		Итого:					21		
Информационные знаки									
41	6.4	Парковка (парковочное место)	1		0+328	требуется установить	1	справа	
42	6.15.1	Направление движения для грузовых автомобилей	1		0+415	установлено	1	справа	
43	6.16	Стоп-линия	1		0+482	требуется установить	1	справа	
		Итого установлено:					1		
		Итого демонтировать:					0		
		Итого требуется:					2		
		Итого:					3		
Знаки сервиса									
44	7.13	Полция	1		0+575	установлено	1	справа	
		Итого установлено:					1		
		Итого демонтировать:					0		
		Итого требуется:					0		
		Итого:					1		
Знаки дополнительной информации (таблички)									
45	8.3.2	Направления действия	1		0+485	установлено	1	справа	
46	8.6.5	Способ постановки транспортного средства на стоянку	1		0+328	требуется установить	1	справа	
		Итого установлено:					1		
		Итого демонтировать:					0		
		Итого требуется:					1		
		Итого:					2		
		Всего установлено:					36		
		Всего демонтировать:					1		
		Всего требуется установить:					10		
		Всего:					46		

лист 49

Ведомость размещения искусственного освещения								
Дорога: 0009129 - г.Нижний Тагил, ул.Островского (часть 1)								
Участок: 0,000 - 0,583 км.								
№ п/п	Начало участка, км + м	Конец участка, км + м	Объект установки	Количество опор \ светильников	Протяженность, м			Расположение
					Проектируемые в соответствии с нормативными документами, м	Фактически установленные, м	Потребность в установке, м	
1	0+020	0+055	Населенный пункт	2/2	35	35	0	Справа
2	0+030	0+060	Населенный пункт	1/1	30	30	0	Слева
3	0+280	0+535	Населенный пункт	9/9	255	255	0	Справа
4	0+280	0+535	Населенный пункт	6/6	255	255	0	Слева
Итого:				18/18	575	575	0	

Ведомость наличия остановок общественного транспорта									
Дорога: 0009129 - г.Нижний Тагил, ул.Островского (часть 1)									
Участок: 0,000 - 0,583 км.									
№ п/п	Адрес, км + м	Расположение	Наличие посадочных площадок, заездных карманов, павильонов		Наличие переходо- скоростных полос	Длина по нормативу, м		Фактическая длина, м	
			обустроено	отсутствует		разгон	торможение	разгон	торможение
1	0+385	Справа	посадочная площадка	павильон, заездной карман	нет	15	15	-	-
2	0+545	Справа	посадочная площадка	павильон, заездной карман	нет	15	15	-	-

Трамвайные остановки				
№ п/п	Адрес, км + м	Расположение	Наличие посадочных площадок, павильонов	
			обустроено	отсутствует
1	0+540	Слева	посадочная площадка, павильон	
2	0+560	Справа	посадочная площадка	павильон

Ведомость размещения пешеходных ограждений										
Дорога: 0009129 - г.Нижний Тагил, ул.Островского (часть 1)										
Участок: 0,000 - 0,583 км.										
№ п/п	Начало участка, км+м	Конец участка, км+м	Протяженность, м		Дата установки, г	Расположение	Тип	Высота, м	Материал	Зона расположения
			Проектируемые в соответствии с нормативными документами, м	Фактически установленные, м						
1	0+570	0+583	13	13	-	Справа	Конструкция перильного типа	0,8	Металл	Пешеходный переход
Итого:			13	13	-					

лист 50

Ведомость размещения барьерного ограждения												
Дорога: 0009129 - г.Нижний Тагил, ул.Островского (часть 1)												
Участок: 0,000 - 0,583 км.												
№ п/п	Начало участка, км+м	Конец участка, км+м	Протяженность, м				Дата установки, г	Расположение	Тип	Уровень, удерживающей способности	Высота, м	Зона расположения
			Проектируемые в соответствии с нормативными документами, м	Фактически установленные, м	Потребность в замене, м	Потребность в установке, м						
1	0+000	0+060	60	60	0	0	-	Слева	Ж/б. блок	У - 2	0,04	Обочина
Итого:			60	60	0	0	-					

Ведомость размещения пешеходных дорожек (тротуаров)						
Дорога: 0009129 - г.Нижний Тагил, ул.Островского (часть 1)						
Участок: 0,000 - 0,583 км.						
№ п/п	Начало участка, км + м	Конец участка, км + м	Расположение	Объект установки	Протяженность, м	
					Проектируемые в соответствии с нормативными документами, м	Фактически установленные, м
1	0+000	0+060	Справа	Населенный пункт	60	60
2	0+255	0+583	Справа	Населенный пункт	328	328
Итого:					388	388

Сводная ведомость горизонтальной дорожной разметки									
Дорога: 0009129 - г.Нижний Тагил, ул.Островского (часть 1)									
Участок: 0,000 - 0,583 км.									
№ км	№ столба+м	1.1	1.2	1.5	1.6	1.12	1.17	1.18(шт)	итого, кв.м.
коэф. привед к 1.1	коэф. привед к 1.1	1	1	0.25	0.75	1	1	1	
ширина, м	ширина, м	0.1	0.1	0.1	0.1	0.4	0.1	2.09	
0.583	0+583	140,00	235,00	234,00	266,00	15,75	41,60	6,00	86,30
ИТ ОГО:		140,00	235,00	234,00	266,00	15,75	41,60	6,00	86,30
ЛИН.КМ.		0,14	0,23	0,23	0,27	0,02	0,04	0,00	0,00
ПРИВЕД.КМ.		0,14	0,23	0,06	0,20	0,02	0,04	0,00	0,00
ПЛОЩАДЬ		14,00	23,50	5,85	19,95	6,30	4,16	12,54	86,30

Ведомость наличия светофорных объектов							
Дорога: 0009129 - г.Нижний Тагил, ул.Островского (часть 1)							
Участок: 0,000 - 0,583 км.							
№ п/п	Адрес, км + м	Объект	Количество светофоров на объекте		Год установки	Расположение	№ светофорного объекта
			транспортных	пешеходных			
1	0+485	Регулируемый перекресток	2	0	-	Слева	1
2	0+485	(трамвайное кольцо)	3	0	-	Справа	
Итого:			5	0	-		

лист 51

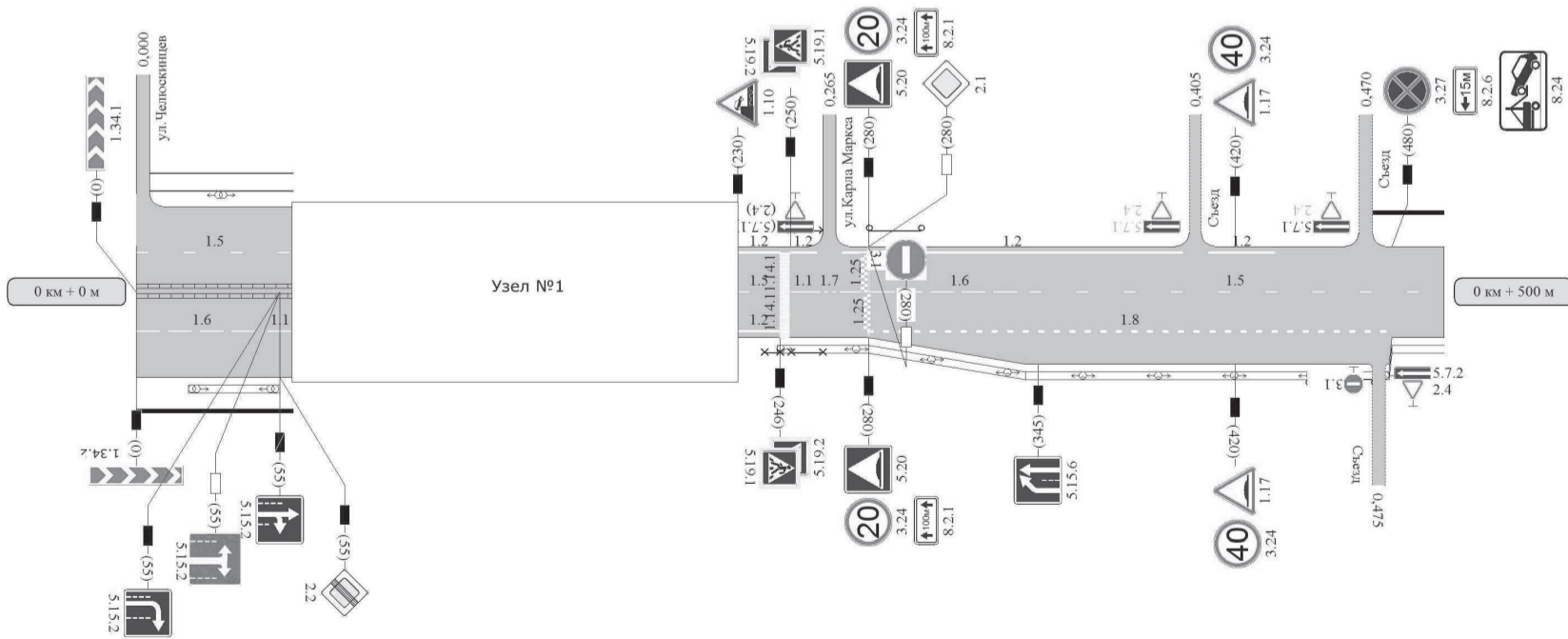

СХЕМА
ЗАКРЕПЛЕНИЯ НАЧАЛЬНОЙ И
КОНЕЧНОЙ ТОЧЕК АВТОМОБИЛЬНОЙ ДОРОГИ ПО УЛ.ОСТРОВСКОГО (ЧАСТЬ2)

ОБЩИЕ ДАННЫЕ АВТОМОБИЛЬНОЙ ДОРОГИ ПО УЛ.ОСТРОВСКОГО (ЧАСТЬ2)

НАЧАЛЬНАЯ И КОНЕЧНАЯ ТОЧКИ



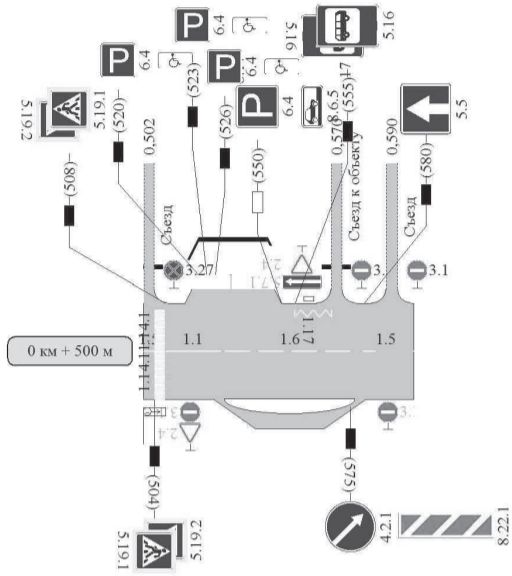
1. Общая протяженность автомобильной дороги по ул.Островского (часть2) составляет: 598 м.
2. Автомобильная дорога по ул.Островского (часть2) имеет: асфальтобетонное покрытие.
3. Ширина автомобильной дороги по ул.Островского (часть2) составляет:
 - от ПК (0,000) до ПК (0,230) - 22 м;
 - от ПК (0,230) до ПК (0,598) - 8 м.
4. Категория автомобильной дороги по ул.Островского (часть2): II.
5. Светофорные объекты на автомобильной дороге по ул.Островского (часть2) присутствуют.



Видимость автомобиля в прямом направлении		
Осевая линия		
1-ая от осевой		
Тротуары справа	Ширина: 2,50м; Мет. в/с: 0 - 60	

Наименование автодороги (административный район)	г. Нижний Тагил, ул. Островского (часть 2)	
Элементы дороги в продольном профиле	R=7994	
Элементы дороги в плане	500	
Тротуары слева	шир. 2,00м, мат. а/б, 500 - 598	
Данные дорожной и вертикальной разметки		
Данные дорожной и вертикальной разметки по СНиП		
Расстояние от осевой линии	1-я от осевой	
Видимость автомобиля в обратном направлении	117	

Разметка на участке:
 1.1 : 20 м
 1.5 : 24 м
 1.6 : 50 м
 1.14.1 : 8 м
 1.17 : 15 м



1 км + 0 м

Видимость автомобиля в прямом направлении			
Осевая линия	1.1	1.6	1.5
1-ая от осевой	508 - 528	528 - 578	578 - 598
Данные дорожной и вертикальной разметки			
Тротуары справа			

Ведомость размещения дорожных знаков

Дорога: 0009129 - г. Нижний Тагил, ул. Островского (часть 2)
 Участок: 0,000 - 0,598 км.

№ п/п	Номер знака по ГОСТ 52290-2004	Наименование знака	Типоразмер знака	Площадь знаков, м2 (для знаков индивидуального проектирования)	Адрес (км+м)	Установлено / требуется установить или демонтировать	Количество	Месторасположение	Месторасположение
Предупреждающие знаки									
1	1.10	Выезд на набережную	1		0+230	установлено	1		слева
2	1.17	Искусственная неровность	1		0+420	установлено	1	справа	
3	1.17	Искусственная неровность	1		0+420	установлено	1		слева
4	1.34.1	Направление поворота	1		0+000	установлено	1		
5	1.34.2	Направление поворота	1		0+000	установлено	1	справа	
Итого установлено:							5		
Итого демонтировать:							0		
Итого требуется:							0		
Итого:							5		
Знаки приоритета									
6	2.1	Главная дорога	1		0+280	требуется установить	1		слева
7	2.2	Конец главной дороги	1		0+055	установлено	1	справа	
8	2.4	Уступите дорогу	1		0+265	установлено	1		съезд слева
9	2.4	Уступите дорогу	1		0+405	требуется установить	1		съезд слева
10	2.4	Уступите дорогу	1		0+470	требуется установить	1		съезд слева
11	2.4	Уступите дорогу	1		0+475	установлено	1	съезд справа	
12	2.4	Уступите дорогу	1		0+570	требуется установить	1		съезд слева
Итого установлено:							3		
Итого демонтировать:							0		
Итого требуется:							4		
Итого:							7		
Запрещающие знаки									
13	3.1	Въезд запрещен	1		0+280	требуется установить	1		слева
14	3.1	Въезд запрещен	1		0+475	установлено	1	съезд справа	
15	3.1	Въезд запрещен	1		0+570	установлено	1		съезд слева
16	3.1	Въезд запрещен	1		0+590	установлено	1		съезд слева
17	3.24	Ограничение максимальной скорости	1		0+280	установлено	1	справа	
18	3.24	Ограничение максимальной скорости	1		0+280	установлено	1		слева
19	3.24	Ограничение максимальной скорости	1		0+420	установлено	1	справа	
20	3.24	Ограничение максимальной скорости	1		0+420	установлено	1		слева
21	3.27	Остановка запрещена	1		0+480	установлено	1		слева
22	3.27	Остановка запрещена	1		0+502	установлено	1		съезд слева
Итого установлено:							9		
Итого демонтировать:							0		
Итого требуется:							1		
Итого:							10		
Предписывающие знаки									
23	4.2.1	Объезд препятствия справа	1		0+575	установлено	1	справа	
Итого установлено:							1		
Итого демонтировать:							0		
Итого требуется:							0		
Итого:							1		
Знаки особых предписаний									
24	5.5	Дорога с односторонним движением	1		0+580	установлено	1		слева
25	5.7.1	Выезд на дорогу с односторонним движением	1		0+265	установлено	1		съезд слева
26	5.7.1	Выезд на дорогу с односторонним движением	1		0+405	требуется установить	1		съезд слева
27	5.7.1	Выезд на дорогу с односторонним движением	1		0+470	установлено	1		съезд слева
28	5.7.1	Выезд на дорогу с односторонним движением	1		0+570	требуется установить	1		съезд слева
29	5.7.2	Выезд на дорогу с односторонним движением	1		0+475	установлено	1	съезд справа	

Ведомость размещения дорожных знаков									
Дорога: 0009129 - г. Нижний Тагил, ул. Островского (часть 2)									
Участок: 0,000 - 0,598 км.									
№ п/п	Номер знака по ГОСТ 52290-2004	Наименование знака	Типоразмер знака	Площадь знаков, м2 (для знаков индивидуального проектирования)	Адрес (км+м)	Установлено / требуется установить или демонтировать	Количество	Месторасположение	Месторасположение
30	5.15.2	Направление движения по полосе	1		0+055	демонтировать	1		
31	5.15.2	Направление движения по полосе	1		0+055	установлено	1		
32	5.15.2	Направление движения по полосе	1		0+055	требуется установить	1		
33	5.15.6	Конец полосы	1		0+345	установлено	1	справа	
34	5.16	Место остановки автобуса и(или) троллейбуса	1		0+555	установлено	1		слева
35	5.16	Место остановки автобуса и(или) троллейбуса	1		0+555	установлено	1		слева
36	5.19.1	Пешеходный переход	1		0+246	установлено	1	справа	
37	5.19.1	Пешеходный переход	1		0+250	установлено	1		слева
38	5.19.1	Пешеходный переход	1		0+504	установлено	1	справа	
39	5.19.1	Пешеходный переход	1		0+508	установлено	1		слева
40	5.19.2	Пешеходный переход	1		0+246	установлено	1	справа	
41	5.19.2	Пешеходный переход	1		0+250	установлено	1		слева
42	5.19.2	Пешеходный переход	1		0+504	установлено	1	справа	
43	5.19.2	Пешеходный переход	1		0+508	установлено	1		слева
44	5.20	Искусственная неровность	1		0+280	установлено	1	справа	
45	5.20	Искусственная неровность	1		0+280	установлено	1		слева
		Итого установлено:					18		
		Итого демонтировать:					1		
		Итого требуется:					3		
		Итого:					21		
		Информационные знаки							
46	6.4	Парковка (парковочное место)	1		0+520	установлено	1		слева
47	6.4	Парковка (парковочное место)	1		0+523	установлено	1		слева
48	6.4	Парковка (парковочное место)	1		0+526	установлено	1		слева
49	6.4	Парковка (парковочное место)	1		0+550	требуется установить	1		слева
		Итого установлено:					3		
		Итого демонтировать:					0		
		Итого требуется:					1		
		Итого:					4		
		Знаки дополнительной информации(таблички)							
50	8.2.1	Зона действия	1		0+280	установлено	1	справа	
51	8.2.1	Зона действия	1		0+280	установлено	1		слева
52	8.2.6	Зона действия	1		0+480	установлено	1		слева
53	8.6.5	Способ постановки транспортного средства на стоянку	1		0+550	требуется установить	1		слева
54	8.17	Инвалиды	1		0+520	установлено	1		слева
55	8.17	Инвалиды	1		0+523	установлено	1		слева
56	8.17	Инвалиды	1		0+526	установлено	1		слева
57	8.22.1	Препятствия	1		0+575	установлено	1	справа	
58	8.24	Работает эвакуатор	1		0+480	установлено	1		слева
		Итого установлено:					8		
		Итого демонтировать:					0		
		Итого требуется:					1		
		Итого:					9		
		Всего установлено:					47		
		Всего демонтировать:					1		
		Всего требуется установить:					10		
		Всего:					57		

лист 56

Ведомость размещения барьерного ограждения												
Дорога: 0009129 - г. Нижний Тагил, ул. Островского (часть 2)												
Участок: 0,000 - 0,598 км.												
№ п/п	Начало участка, км+м	Конец участка, км+м	Протяженность, м				Дата установки, г	Расположение	Тип	Уровень, удерживающей способности	Высота, м	Зона расположения
			Проектируемые в соответствии с нормативными документами, м	Фактически установленные, м	Потребность в замене, м	Потребность в установке, м						
1	0+000	0+060	60	60	0	0	-	слева	Ж/б блок	У - 2	0,4	Обочина
2	0+230	0+246	16	16	0	0	-	слева	Одностороннее металлическое на металлических стойках	У - 2	0,6	Обочина
3	0+280	0+300	20	20	0	0	-	слева	Одностороннее металлическое на металлических стойках	У - 2	0,6	Обочина
4	0+448	0+473	25	25	0	0	-	справа	Одностороннее металлическое на металлических стойках	У - 2	0,6	Обочина
Итого:			121	121	0	0	-					

Ведомость размещения искусственного освещения									
Дорога: 0009129 - г. Нижний Тагил, ул. Островского (часть 2)									
Участок: 0,000 - 0,598 км.									
№ п/п	Начало участка, км + м	Конец участка, км + м	Объект установки	Количество опор \ светильников	Протяженность, м			Расположение	
					Проектируемые в соответствии с нормативными документами, м	Фактически установленные, м	Потребность в установке, м		
1	0+020	0+055	Населенный пункт	2/2	35	35	0	справа	
2	0+030	0+060	Населенный пункт	1/1	30	30	0	слева	
3	0+245	0+508	Населенный пункт	10/10	263	263	0	справа	
Итого:				13/13	328	328	0		

Ведомость наличия остановок общественного транспорта									
Дорога: 0009129 - г. Нижний Тагил, ул. Островского (часть 2)									
Участок: 0,000 - 0,598 км.									
№ п/п	Адрес, км + м	Расположение	Наличие посадочных площадок, звездных карманов, павильонов		Наличие переходно-скоростных полос	Длина по нормативу, м		Фактическая длина, м	
			обустроено	отсутствует		разгон	торможение	разгон	торможение
1	0+560	слева	посадочная площадка	павильон, звездный карман	нет	15	15	-	-

Ведомость наличия пешеходных переходов в разных уровнях				
Дорога: 0009129 - г. Нижний Тагил, ул. Островского (часть 2)				
Участок: 0,000 - 0,598 км.				
№ п/п	Адрес, км + м	Вид перехода	Расположение перехода	Наличие пешеходных дорожек от места остановки общественного тр-ра до пешеходных переходов
1	0+248	наземный	в одном уровне	Есть
2	0+506	наземный	в одном уровне	Есть

лист 57

Ведомость размещения пешеходных ограждений										
Дорога: 0009129 - г.Нижний Тагил, ул.Островского (часть 2)										
Участок: 0,000 - 0,598 км.										
№ п/п	Начало участка, км+м	Конец участка, км+м	Протяженность, м		Дата установки, г	Расположение	Тип	Высота, м	Материал	Зона расположения
			Проектируемые в соответствии с нормативными документами, м	Фактически установленные, м						
1	0+240	0+246	6	6	-	Справа	Конструкция перильного типа	0,8	Металл	Пешеходный переход
2	0+250	0+262	12	12	-	Слева	Конструкция перильного типа	0,8	Металл	Пешеходный переход
3	0+250	0+262	12	12	-	Справа	Конструкция перильного типа	0,8	Металл	Пешеходный переход
Итого:			30	30	-					

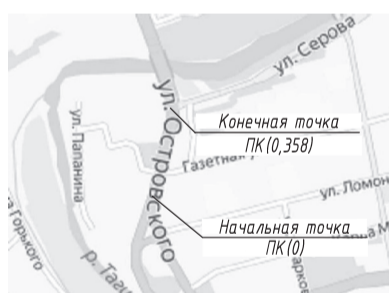
Сводная ведомость горизонтальной дорожной разметки											
Дорога: 0009129 - г.Нижний Тагил, ул.Островского (часть 2)											
Участок: 0,000 - 0,598 км.											
№ км	№ столба+м	1.1	1.2	1.5	1.6	1.7	1.8	1.14.1	1.17	1.25	Итого, кв.м.
		1	1	0,25	0,75	0,5	0,25	1	1	1	
		0,1	0,1	0,1	0,1	0,15	0,2	3,2	0,1	0,4	
0,598	0+598	60,00	197,00	260,00	150,00	10,00	200,00	16,00	15,20	8,00	110,12
ИТ ОГО:		60,00	197,00	260,00	150,00	10,00	200,00	16,00	15,20	8,00	110,12
ЛВН.КМ.		0,06	0,20	0,26	0,15	0,01	0,20	0,02	0,02	0,01	0,00
ПРИВЕД.КМ.		0,06	0,20	0,07	0,11	0,01	0,05	0,02	0,02	0,01	0,00
ПЛОЩАДЬ		6,00	19,70	6,50	11,25	0,75	10,00	Белый: 25,60 Желтый: 25,60 Итого: 51,20	1,52	3,20	110,12

Ведомость размещения пешеходных дорожек (тротуаров)						
Дорога: 0009129 - г.Нижний Тагил, ул.Островского (часть 2)						
Участок: 0,000 - 0,598 км.						
№ п/п	Начало участка, км + м	Конец участка, км + м	Расположение	Объект установки	Протяженность, м	
					Проектируемые в соответствии с нормативными документами, м	Фактически установленные, м
1	0+000	0+060	Справа	Населенный пункт	60	60
2	0+472	0+598	Слева	Населенный пункт	126	126
Итого:					186	186

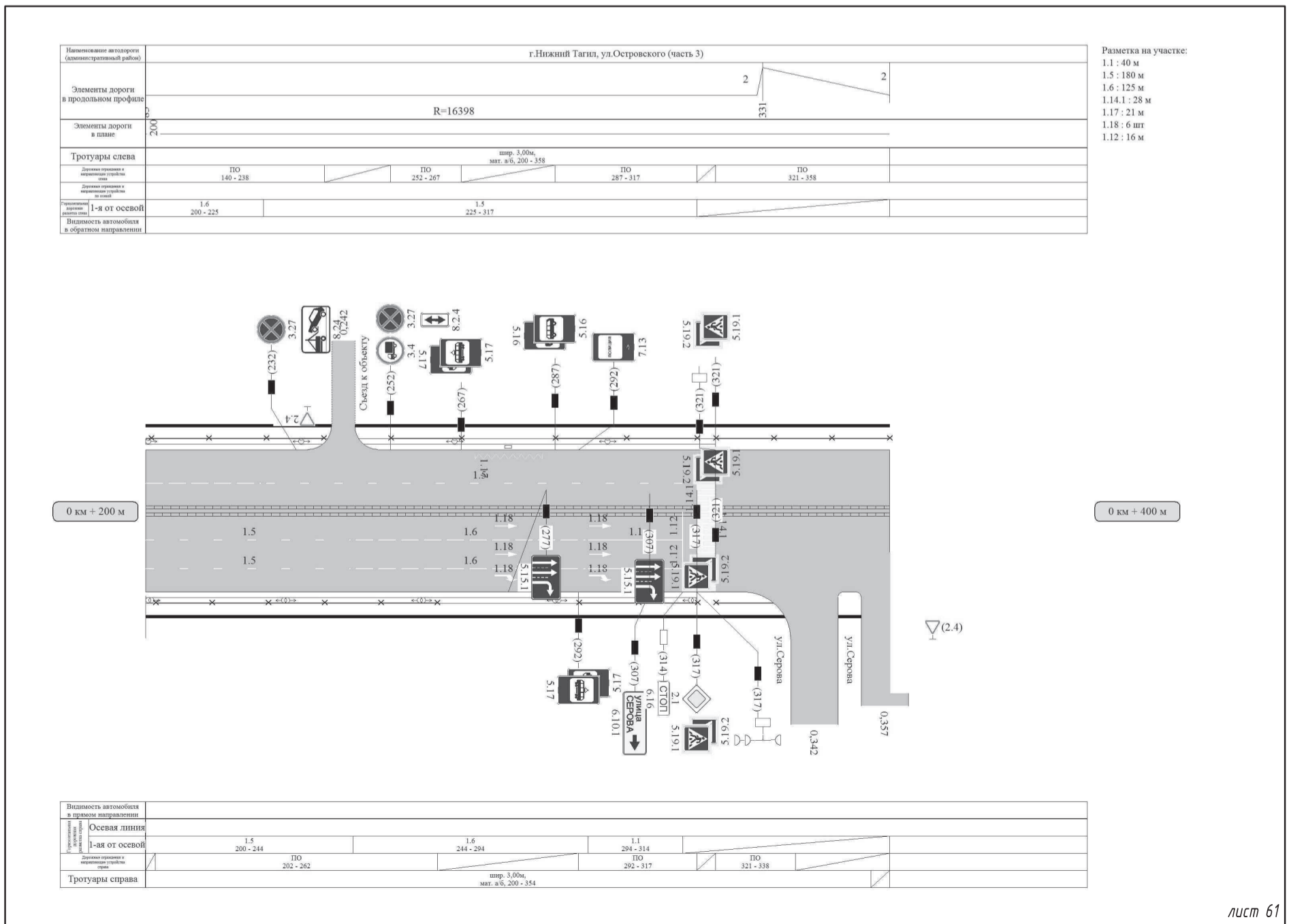
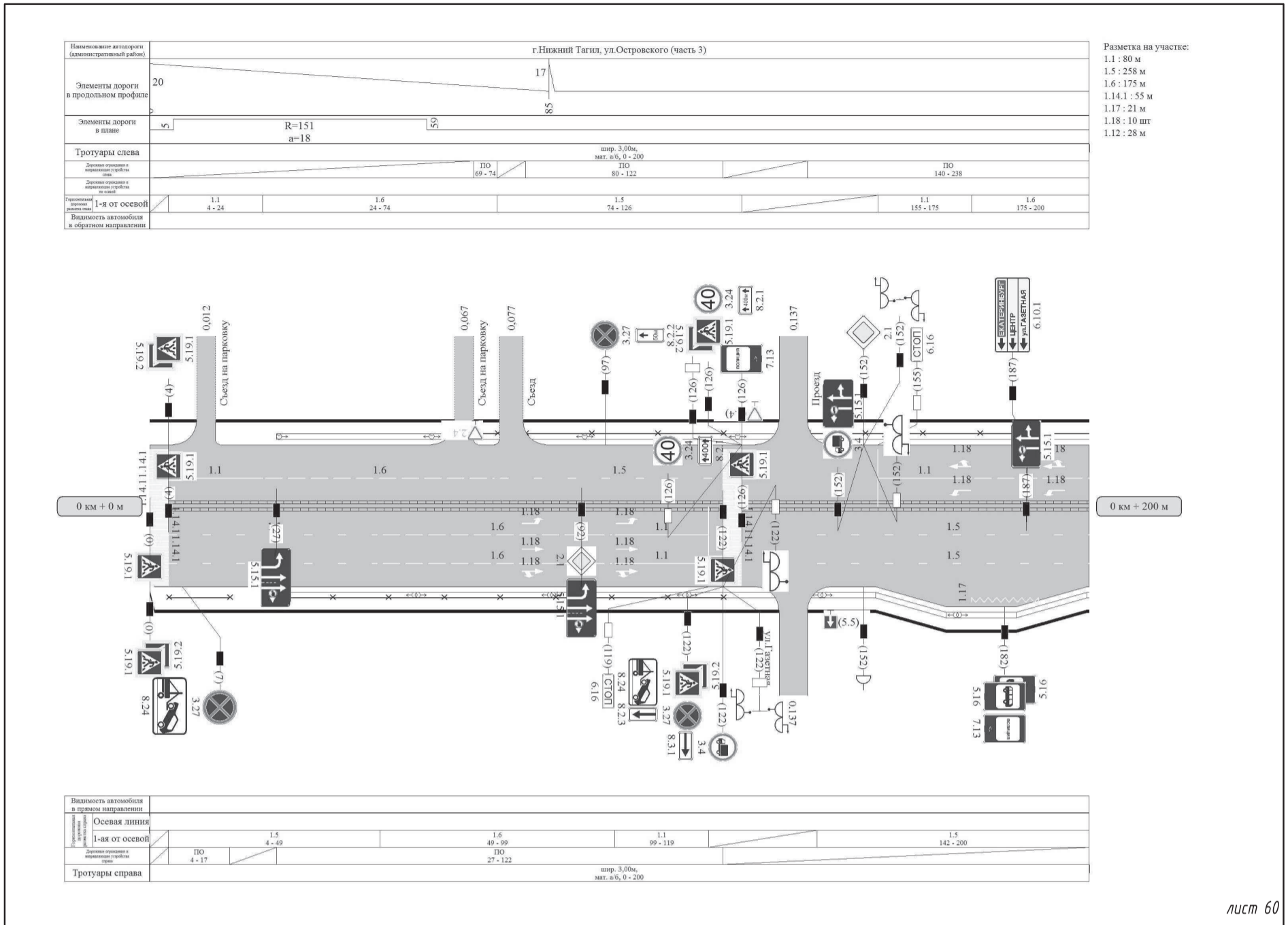
СХЕМА
ЗАКРЕПЛЕНИЯ НАЧАЛЬНОЙ И
КОНЕЧНОЙ ТОЧЕК АВТОМОБИЛЬНОЙ ДОРОГИ ПО УЛ.ОСТРОВСКОГО (ЧАСТЬ 3)

ОБЩИЕ ДАННЫЕ АВТОМОБИЛЬНОЙ ДОРОГИ ПО УЛ.ОСТРОВСКОГО (ЧАСТЬ 3)

НАЧАЛЬНАЯ И КОНЕЧНАЯ ТОЧКИ



1. Общая протяженность автомобильной дороги по ул.Островского (часть 3) составляет: 358 м.
2. Автомобильная дорога по ул.Островского (часть 3) имеет: асфальтобетонное покрытие.
3. Ширина автомобильной дороги по ул.Островского (часть 3) составляет: 22м.
4. Категория автомобильной дороги по ул.Островского (часть 3): II.
5. Светофорные объекты на автомобильной дороге по ул.Островского (часть 3) присутствуют.



Ведомость размещения дорожных знаков									
Дорога: 0009129 - г. Нижний Тагил, ул. Островского (часть 3)									
Участок: 0,000 - 0,358 км.									
№ п/п	Номер знака по ГОСТ 52290-2004	Наименование знака	Типоразмер знака	Площадь знаков, м2 (для знаков индивидуального проектирования)	Адрес (км+м)	Установлено / требуется установить или демонтировать	Количество	Месторасположение	Месторасположение
Знаки приоритета									
1	2.1	Главная дорога	1		0+092	установлено	1	справа	
2	2.1	Главная дорога	1		0+152	установлено	1		слева
3	2.1	Главная дорога	1		0+317	установлено	1	справа	
4	2.4	Уступите дорогу	1		0+077	требуется установить	1		съезд слева
5	2.4	Уступите дорогу	1		0+137	установлено	1		съезд слева
6	2.4	Уступите дорогу	1		0+242	установлено	1		съезд слева
7	2.4	Уступите дорогу	1		0+357	установлено	1	съезд справа	
Итого установлено:							6		
Итого демонтировать:							0		
Итого требуется:							1		
Итого:							7		
Запрещающие знаки									
8	3.4	Движение грузовых автомобилей запрещено	1		0+122	установлено	1	справа	
9	3.4	Движение грузовых автомобилей запрещено	1		0+152	установлено	1		слева
10	3.4	Движение грузовых автомобилей запрещено	1		0+252	установлено	1		слева
11	3.24	Ограничение максимальной скорости	1		0+126	требуется установить	1		слева
12	3.24	Ограничение максимальной скорости	1		0+126	установлено	1		слева
13	3.27	Остановка запрещена	1		0+007	установлено	1	справа	
14	3.27	Остановка запрещена	1		0+097	установлено	1		слева
15	3.27	Остановка запрещена	1		0+122	установлено	1	справа	
16	3.27	Остановка запрещена	1		0+232	установлено	1		слева
17	3.27	Остановка запрещена	1		0+252	установлено	1		слева
Итого установлено:							9		
Итого демонтировать:							0		
Итого требуется:							1		
Итого:							10		
Знаки особых предписаний									
18	5.5	Дорога с односторонним движением	1		0+137	установлено	1	съезд справа	
19	5.15.1	Направление движения по полосам	1		0+027	установлено	1	справа	
20	5.15.1	Направление движения по полосам	1		0+092	установлено	1	справа	
21	5.15.1	Направление движения по полосам	1		0+152	установлено	1		слева
22	5.15.1	Направление движения по полосам	1		0+187	установлено	1		слева
23	5.15.1	Направление движения по полосам	1		0+277	установлено	1	справа	
24	5.15.1	Направление движения по полосам	1		0+307	установлено	1	справа	
25	5.16	Место остановки автобуса и(или) троллейбуса	1		0+182	установлено	1	справа	
26	5.16	Место остановки автобуса и(или) троллейбуса	1		0+182	установлено	1	справа	
27	5.16	Место остановки автобуса и(или) троллейбуса	1		0+287	установлено	1		слева
28	5.16	Место остановки автобуса и(или) троллейбуса	1		0+287	установлено	1		слева
29	5.17	Место остановки трамвая	1		0+267	установлено	1		слева
30	5.17	Место остановки трамвая	1		0+267	установлено	1		слева
31	5.17	Место остановки трамвая	1		0+292	установлено	1	справа	
32	5.17	Место остановки трамвая	1		0+292	установлено	1	справа	
33	5.19.1	Пешеходный переход	1		0+000	установлено	1	справа	
34	5.19.1	Пешеходный переход	1		0+000	установлено	1	справа	
35	5.19.1	Пешеходный переход	1		0+004	установлено	1		слева
36	5.19.1	Пешеходный переход	1		0+004	установлено	1		слева

Ведомость размещения дорожных знаков									
Дорога: 0009129 - г. Нижний Тагил, ул. Островского (часть 3)									
Участок: 0,000 - 0,358 км.									
№ п/п	Номер знака по ГОСТ 52290-2004	Наименование знака	Типоразмер знака	Площадь знаков, м2 (для знаков индивидуального проектирования)	Адрес (км+м)	Установлено / требуется установить или демонтировать	Количество	Месторасположение	Месторасположение
37	5.19.1	Пешеходный переход	1		0+122	установлено	1	справа	
38	5.19.1	Пешеходный переход	1		0+122	установлено	1	справа	
39	5.19.1	Пешеходный переход	1		0+126	установлено	1		слева
40	5.19.1	Пешеходный переход	1		0+126	установлено	1		слева
41	5.19.1	Пешеходный переход	1		0+317	установлено	1	справа	
42	5.19.1	Пешеходный переход	1		0+317	установлено	1	справа	
43	5.19.1	Пешеходный переход	1		0+321	установлено	1		слева
44	5.19.1	Пешеходный переход	1		0+321	установлено	1		слева
45	5.19.2	Пешеходный переход	1		0+000	установлено	1	справа	
46	5.19.2	Пешеходный переход	1		0+004	установлено	1		слева
47	5.19.2	Пешеходный переход	1		0+122	установлено	1	справа	
48	5.19.2	Пешеходный переход	1		0+126	установлено	1		слева
49	5.19.2	Пешеходный переход	1		0+317	установлено	1	справа	
50	5.19.2	Пешеходный переход	1		0+317	установлено	1	справа	
51	5.19.2	Пешеходный переход	1		0+321	установлено	1		слева
52	5.19.2	Пешеходный переход	1		0+321	установлено	1		слева
Итого установлено:							35		
Итого демонтировать:							0		
Итого требуется:							0		
Итого:							35		
Информационные знаки									
53	6.10.1	Указатель направления	1	4,20	0+187	установлено	1		слева
54	6.10.1	Указатель направления	1	1,33	0+307	установлено	1	справа	
55	6.16	Стоп-линия	1		0+119	требуется установить	1	справа	
56	6.16	Стоп-линия	1		0+155	требуется установить	1		слева
57	6.16	Стоп-линия	1		0+314	требуется установить	1	справа	
Итого установлено:							2		
Итого демонтировать:							0		
Итого требуется:							3		
Итого:							5		
Знаки сервиса									
58	7.13	Полция	1		0+126	установлено	1		слева
59	7.13	Полция	1		0+182	установлено	1	справа	
60	7.13	Полция	1		0+292	установлено	1		слева
Итого установлено:							3		
Итого демонтировать:							0		
Итого требуется:							0		
Итого:							3		
Знаки дополнительной информации (таблички)									
61	8.2.1	Зона действия	1		0+126	установлено	1		слева
62	8.2.1	Зона действия	1		0+126	требуется установить	1		слева
63	8.2.2	Зона действия	1		0+097	установлено	1		слева

Ведомость размещения дорожных знаков									
Дорога: 0009129 - г.Нижний Тагил, ул.Островского (часть 3) Участок: 0,000 - 0,358 км.									
№ п/п	Номер знака по ГОСТ 52290-2004	Наименование знака	Типоразмер знака	Площадь знаков, м2 (для знаков индивидуального проектирования)	Адрес (км+м)	Установлено / требуется установить или демонтировать	Количество	Месторасположение	Месторасположение
64	8.2.3	Зона действия	1		0+122	установлено	1	справа	
65	8.2.4	Зона действия	1		0+252	установлено	1		слева
66	8.3.1	Направления действия	1		0+122	установлено	1	справа	
67	8.24	Работает эвакуатор	1		0+007	установлено	1	справа	
68	8.24	Работает эвакуатор	1		0+122	установлено	1	справа	
69	8.24	Работает эвакуатор	1		0+232	установлено	1		слева
Итого установлено:							8		
Итого демонтировать:							0		
Итого требуется:							1		
Итого:							9		
Всего установлено:							63		
Всего демонтировать:							0		
Всего требуется установить:							6		
Всего:							69		

Ведомость размещения искусственного освещения									
Дорога: 0009129 - г.Нижний Тагил, ул.Островского (часть 3) Участок: 0,000 - 0,358 км.									
№ п/п	Начало участка, км + м	Конец участка, км + м	Объект установки	Количество опор \ светильников	Протяженность, м			Расположение	
					Проектируемые в соответствии с нормативными документами, м	Фактически установленные, м	Потребность в установке, м		
1	0+027	0+317	Населенный пункт	11/11	290	290	0	Справа	
2	0+027	0+321	Населенный пункт	10/10	294	294	0	Слева	
Итого:					21/21	584	584	0	

Ведомость наличия остановок общественного транспорта									
Дорога: 0009129 - г.Нижний Тагил, ул.Островского (часть 3) Участок: 0,000 - 0,358 км.									
№ п/п	Адрес, км + м	Расположение	Наличие посадочных площадок, заездных карманов, павильонов		Наличие переходно-скоростных полос	Длина по нормативу, м		Фактическая длина, м	
			обустроено	отсутствует		разгон	торможение	разгон	торможение
1	0+182	Справа	заездной карман	посадочная площадка, павильон	нет	15	15	15	15
2	0+277	Слева	посадочная площадка	павильон, заездной карман	нет	15	15	-	-

Трамвайные остановки				
№ п/п	Адрес, км + м	Расположение	Наличие посадочных площадок, павильонов	
			обустроено	отсутствует
1	0+267	Слева	посадочная площадка	павильон
2	0+292	Справа	посадочная площадка	павильон

лист 64

Ведомость размещения пешеходных ограждений										
Дорога: 0009129 - г.Нижний Тагил, ул.Островского (часть 3) Участок: 0,000 - 0,358 км.										
№ п/п	Начало участка, км+м	Конец участка, км+м	Протяженность, м		Дата установки, г	Расположение	Тип	Высота, м	Материал	Зона расположения
			Проектируемые в соответствии с нормативными документами, м	Фактически установленные, м						
1	0+004	0+017	13	13	-	Справа	Конструкция перильного типа	0,8	Металл	Пешеходный переход
2	0+027	0+122	95	95	-	Справа	Конструкция перильного типа	0,8	Металл	Пешеходный переход
3	0+069	0+074	5	5	-	Слева	Конструкция перильного типа	0,8	Металл	Прочее
4	0+080	0+122	42	42	-	Слева	Конструкция перильного типа	0,8	Металл	Пешеходный переход
5	0+140	0+238	98	98	-	Слева	Конструкция перильного типа	0,8	Металл	Прочее
6	0+202	0+262	60	60	-	Справа	Конструкция перильного типа	0,8	Металл	Прочее
7	0+252	0+267	15	15	-	Слева	Конструкция перильного типа	0,8	Металл	Прочее
8	0+287	0+317	30	30	-	Слева	Конструкция перильного типа	0,8	Металл	Пешеходный переход
9	0+292	0+317	25	25	-	Справа	Конструкция перильного типа	0,8	Металл	Пешеходный переход
10	0+321	0+338	17	17	-	Справа	Конструкция перильного типа	0,8	Металл	Пешеходный переход
11	0+321	0+358	37	37	-	Слева	Конструкция перильного типа	0,8	Металл	Пешеходный переход
Итого:			437	437	-					

Ведомость наличия пешеходных переходов в разных уровнях				
Дорога: 0009129 - г.Нижний Тагил, ул.Островского (часть 3) Участок: 0,000 - 0,358 км.				
№ п/п	Адрес, км + м	Вид перехода	Расположение перехода	Наличие пешеходных дорожек от места остановки общественного транспорта до пешеходных переходов
1	0+004	наземный	в одном уровне	Есть
2	0+124	наземный	в одном уровне	Есть
3	0+319	наземный	в одном уровне	Есть

Сводная ведомость горизонтальной дорожной разметки									
Дорога: 0009129 - г.Нижний Тагил, ул.Островского (часть 3) Участок: 0,000 - 0,358 км.									
№ км	№ столба+м	1.1	1.5	1.6	1.12	1.14.1	1.17	1.18(шт)	Итого, кв.м.
коэф. привед к 1.1	коэф. привед к 1.1	1	0,25	0,75	1	1	1	1	
ширина, м	ширина, м	0,1	0,1	0,1	0,4	3,2	0,1	2,09	
0.358	0+358	120,00	438,00	300,00	44,00	82,50	41,60	16,00	364,65
ИТОГО:		120,00	438,00	300,00	44,00	82,50	41,60	16,00	364,65
ЛИН.КМ.		0,12	0,44	0,30	0,04	0,08	0,04	0,00	0,00
ПРИВЕД.КМ.		0,12	0,11	0,23	0,04	0,08	0,04	0,00	0,00
ПЛОЩАДЬ		12,00	10,95	22,50	17,60	Белый: 132,00Желтый: 132,00 Итого: 264,00	4,16	33,44	364,65

лист 65

Ведомость наличия светофорных объектов

Дорога: 0009129 - г.Нижний Тагил, ул.Островского (часть 3)
Участок: 0,000 - 0,358 км.

№ п/п	Адрес, км + м	Объект	Количество светофоров на объекте		Год установки	Расположение	№ светофорного объекта
			транспортных	пешеходных			
1	0+122	Регулируемый перекресток (ул.Газетная)	0	1	-	Справа	1
2	0+122		3	0	-	Справа	
3	0+126		0	1	-	Слева	
4	0+152		1	0	-	Справа	
5	0+152		3	0	-	Слева	
6	0+317	Регулируемый перекресток (ул.Серова)	0	1	-	Справа	3
7	0+317		3	0	-	Справа	
8	0+321		0	1	-	Слева	
Итого:			10	4			

Ведомость размещения пешеходных дорожек (тротуаров)

Дорога: 0009129 - г.Нижний Тагил, ул.Островского (часть 3)
Участок: 0,000 - 0,358 км.

№ п/п	Начало участка, км + м	Конец участка, км + м	Расположение	Объект установки	Протяженность, м	
					Проектируемые в соответствии с нормативными документами, м	Фактически установленные, м
1	0+000	0+354	Справа	Населенный пункт	354	354
2	0+000	0+358	Слева	Населенный пункт	358	358
Итого:					712	712

Узел №1
ул.Островского-проспект Ленина



Ведомость размещения дорожных знаков								
Дорога: 0009129 - г.Нижний Тагил, ул.Островского-проспект Ленина, узел№1								
№ п/п	Номер знака по ГОСТ 52290-2004	Наименование знака	Типоразмер знака	Площадь знаков, м2 (для знаков индивидуального проектирования)	Установлено / требуется установить или демонтировать	Количество	Месторасположение	Месторасположение
Предупреждающие знаки								
1	1.10	Выезд на набережную	1		установлено	1		слева
2	1.11.1	Опасный поворот направо	1		установлено	1		слева
Итого установлено:						2		
Итого демонтировать:						0		
Итого требуется:						0		
Итого:						2		
Знаки приоритета								
3	2.1	Главная дорога	1		установлено	1		слева
4	2.4	Уступите дорогу	1		установлено	1		съезд слева
5	2.4	Уступите дорогу	1		установлено	1	островок безопасности	
Итого установлено:						3		
Итого демонтировать:						0		
Итого требуется:						0		
Итого:						3		
Запрещающие знаки								
6	3.1	Въезд запрещен	1		установлено	3		слева
7	3.1	Въезд запрещен	1		установлено	2		съезд слева
8	3.19	Разворот запрещен	1		установлено	1		слева
9	3.18.2	Поворот налево запрещен	1		установлено	1		слева
10	3.27	Остановка запрещена	1		установлено	1		съезд слева
11	3.4	Движение грузовых автомобилей запрещено	1		установлено	2	справа	
Итого установлено:						10		
Итого демонтировать:						0		
Итого требуется:						0		
Итого:						10		
Предписывающие знаки								
12	4.1.1	Движение прямо	1		установлено	1	съезд справа	
13	4.1.1	Движение прямо	1		установлено	2		слева
14	4.2.3	Объезд препятствия справа или слева	1		установлено	1		слева
Итого установлено:						4		
Итого демонтировать:						0		
Итого требуется:						0		
Итого:						4		
Знаки особых предписаний								
15	5.15.1	Направление движения по полосам	1		установлено	3		съезд слева
16	5.16	Место остановки автобуса и (или) троллейбуса	1		установлено	2	справа	
17	5.16	Место остановки автобуса и (или) троллейбуса	1		установлено	2		съезд слева
18	5.17	Место остановки трамвая	1		установлено	3		съезд слева
19	5.19.1	Пешеходный переход	1		установлено	2	справа	
20	5.19.1	Пешеходный переход	1		установлено	2		слева
21	5.19.1	Пешеходный переход	1		установлено	4	съезд справа	
22	5.19.2	Пешеходный переход	1		установлено	2	справа	
23	5.19.2	Пешеходный переход	1		установлено	2		слева
24	5.19.2	Пешеходный переход	1		установлено	4	съезд справа	
25	5.5	Начало дороги с односторонним движением	1		установлено	1	справа	

лист 68

Ведомость размещения дорожных знаков								
Дорога: 0009129 - г.Нижний Тагил, ул.Островского-проспект Ленина, узел№1								
№ п/п	Номер знака по ГОСТ 52290-2004	Наименование знака	Типоразмер знака	Площадь знаков, м2 (для знаков индивидуального проектирования)	Установлено / требуется установить или демонтировать	Количество	Месторасположение	Месторасположение
26	5.5	Начало дороги с односторонним движением	1		демонтировать	1		съезд слева
27	5.5	Начало дороги с односторонним движением	1		установлено	1	справа	
28	5.6	Конец дороги с односторонним движением	1		установлено	1	справа	
29	5.6	Конец дороги с односторонним движением	1		установлено	1		слева
Итого установлено:						28		
Итого демонтировать:						1		
Итого требуется:						0		
Итого:						29		
Информационные знаки								
30	6.10.1	Указатель направлений	1		демонтировать	1	справа	
31	6.10.1	Указатель направлений	1		требуется установить	1	справа	
32	6.10.1	Указатель направлений	1		демонтировать	1		слева
33	6.10.1	Указатель направлений	1		требуется установить	1		слева
34	6.16	Стоп-линия	1		требуется установить	1		слева
Итого установлено:						0		
Итого демонтировать:						2		
Итого требуется:						3		
Итого:						5		
Знаки дополнительной информации (таблички)								
35	8.3.1	Направления действия	1		установлено	1	справа	
36	8.22.3	Препятствие	1		установлено	1		съезд слева
Итого установлено:						2		
Итого демонтировать:						0		
Итого требуется:						0		
Итого:						2		
Всего установлено:						44		
Всего демонтировать:						3		
Всего требуется установить:						3		
Всего:						51		

Сводная ведомость горизонтальной дорожной разметки							
Дорога: г.Нижний Тагил, ул.Островского-проспект Ленина, узел№1							
№ км	№ столба+м	1.1	1.5	1.6	1.12	1.14.1	итого, кв.м.
коэф. привед к 1.1	коэф. привед к 1.1	1	0,25	0,75	1	1	
ширина, м	ширина, м	0,1	0,1	0,1	0,4	3,2	
-	-	100,00	144,80	150,00	15,75	24,10	0,00
ИТОГО:	-	100,00	144,80	150,00	15,75	24,10	122,82
ЛИН.КМ.	-	0,10	0,14	0,15	0,02	0,02	0,00
ПРИВЕД.КМ.	-	0,10	0,04	0,11	0,02	0,02	0,00
ПЛОЩАДЬ	-	10,00	14,40	15,00	6,30	Белый: 38,56 Желтый: 38,56 Итого: 77,12	122,82

лист 69

Ведомость наличия светофорных объектов						
Дорога: г.Нижний Тагил, ул.Островского-проспект Ленина, узел№1						
Объект	Количество светофоров на объекте			Год установки	Расположение	№ светофорного объекта
	транспортных	трамвайный	пешеходных			
Регулируемый перекресток	2	1	3	-	Съезд слева	1
Итого	2	1	3	-		

Ведомость размещения пешеходных дорожек				
Дорога: г.Нижний Тагил, ул.Островского-проспект Ленина, узел№1				
№ п/п	Расположение	Объект установки	Протяженность, м	
			Проектируемые в соответствии с нормативными документами, м	Фактически установленные, м
1	Справа	Населенный пункт	0	162
2	Слева	Населенный пункт	0	128
3	Съезд слева	Населенный пункт	0	131
4	Островок безопасности	Населенный пункт	0	211
Итого:			0	632

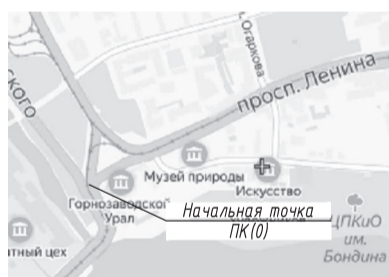
Ведомость размещения пешеходных ограждений								
Дорога: 0009129 - г.Нижний Тагил, ул.Островского-проспект Ленина, узел№1								
№ п/п	Протяженность, м		Дата установки, г	Расположение	Тип	Высота, м	Материал	Зона расположения
	Проектируемые в соответствии с нормативными документами, м	Фактически установленные, м						
1	-	52,7	-	Справа	Конструкция перильного типа	0,8	Металл	Пешеходный переход
2	-	238	-	Островок безопасности	Конструкция перильного типа	0,8	Металл	Прочее
2	-	91,4	-	Съезд слева	Конструкция перильного типа	0,8	Металл	Прочее
Итого:	-	382,1	-					

Ведомость размещения барьерного ограждения										
Дорога: 0009129 - г.Нижний Тагил, ул.Островского-проспект Ленина, узел№1										
№ п/п	Протяженность, м				Дата установки, г	Расположение	Тип	Уровень, удерживающей способности	Высота, м	Зона расположения
	Проектируемые в соответствии с нормативными документами, м	Фактически установленные, м	Потребность в замене, м	Потребность в установке, м						
1	-	123	0	0	-	Слева	Ж/б блок	У - 2	0,04	Обочина
Итого:	-	123	0	0						

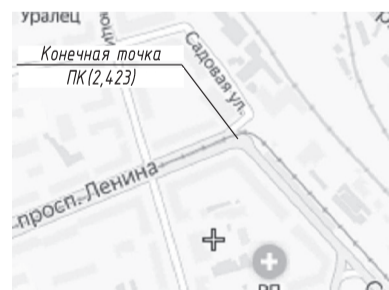
СХЕМА
ЗАКРЕПЛЕНИЯ НАЧАЛЬНОЙ И
КОНЕЧНОЙ ТОЧЕК АВТОМОБИЛЬНОЙ ДОРОГИ ПО УЛ.ЛЕНИНА

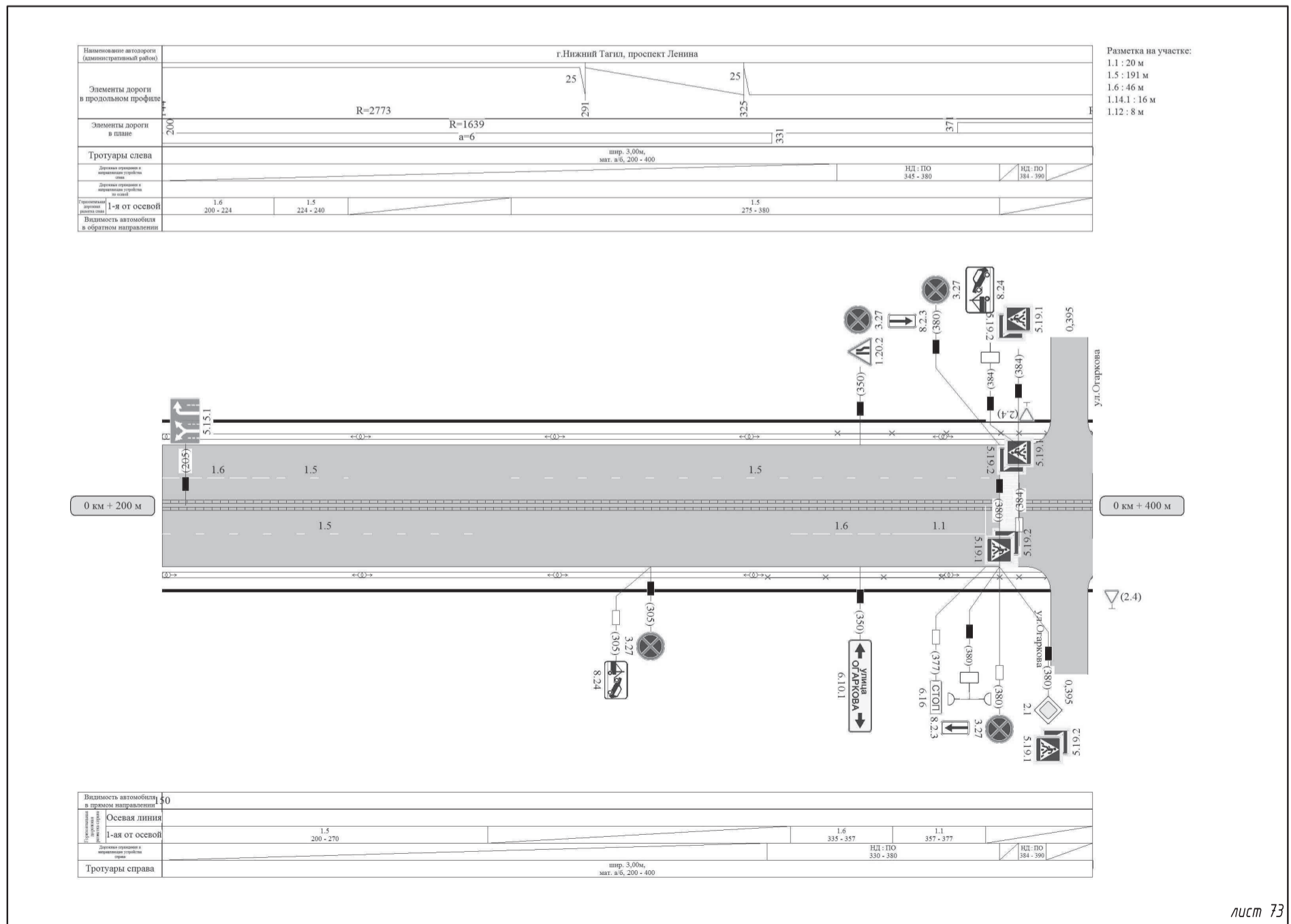
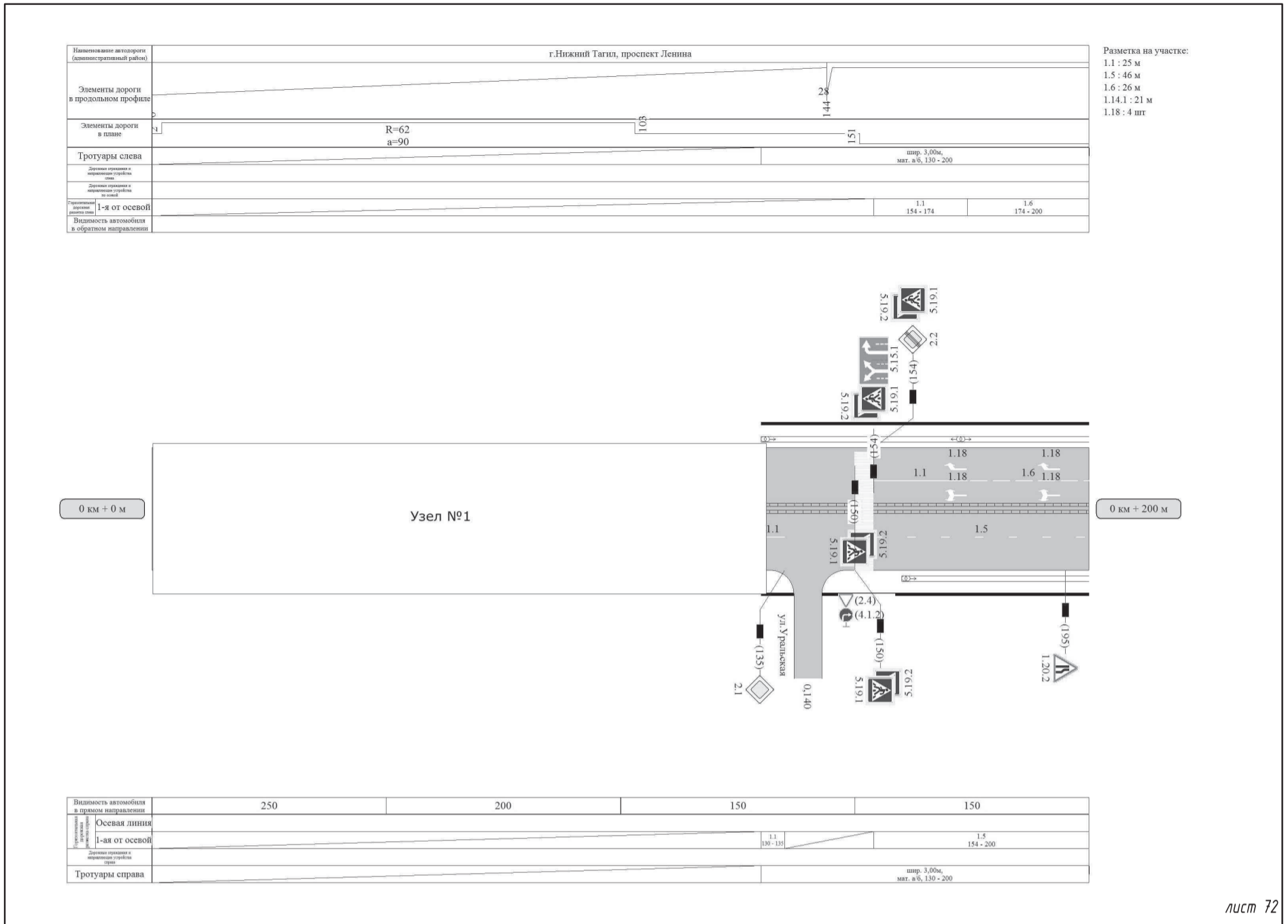
ОБЩИЕ ДАННЫЕ АВТОМОБИЛЬНОЙ ДОРОГИ ПО УЛ.ЛЕНИНА

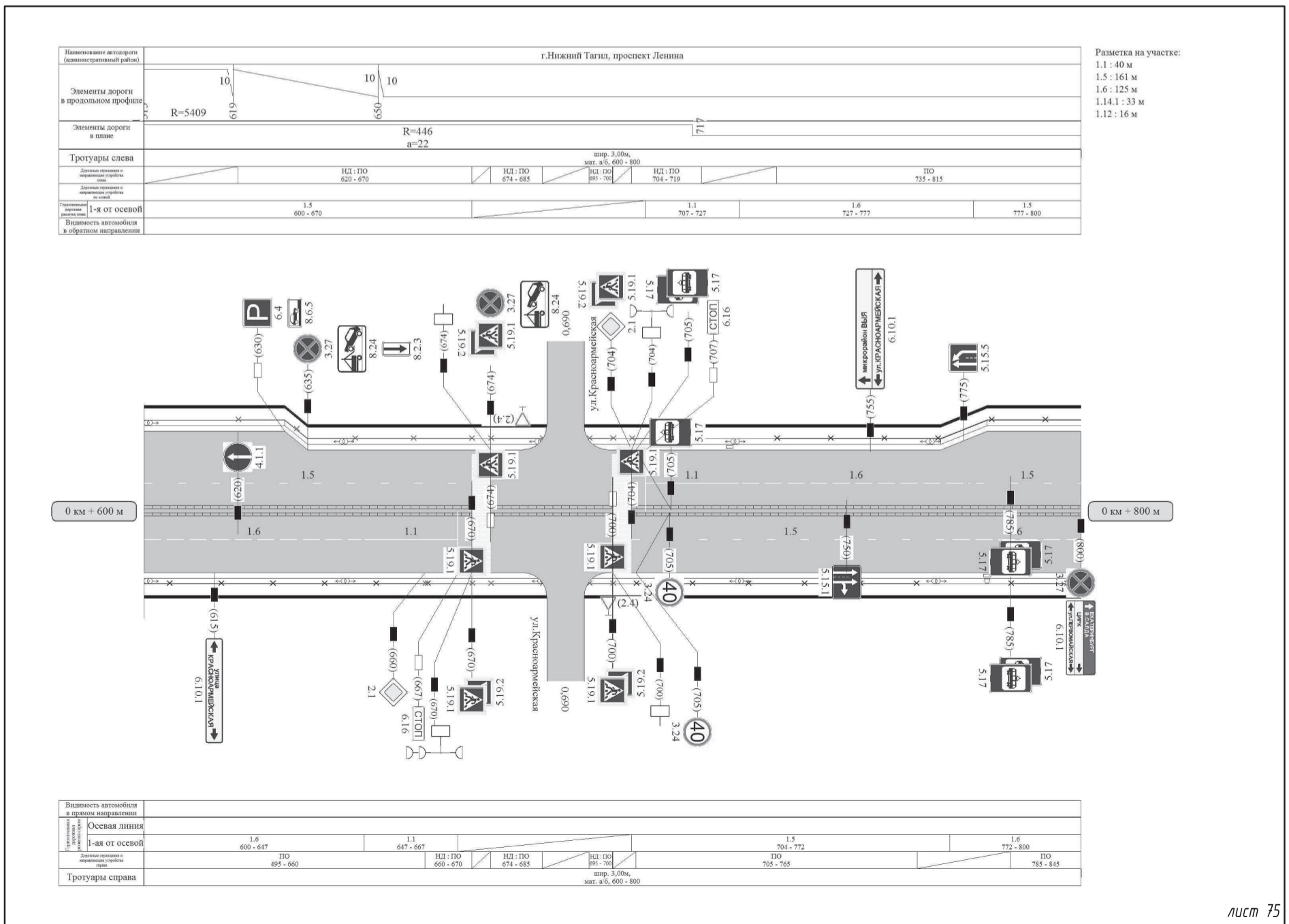
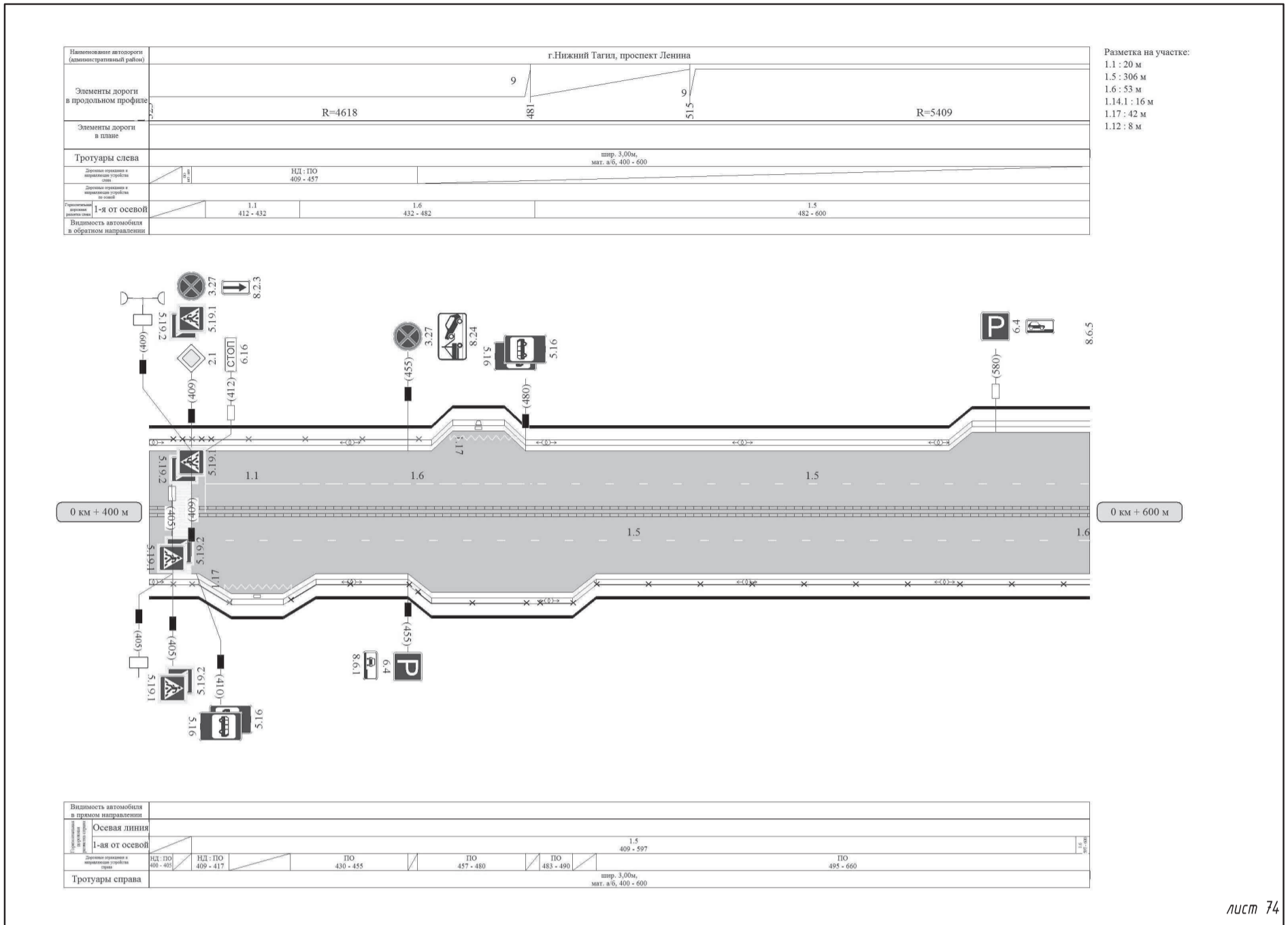
НАЧАЛЬНАЯ И КОНЕЧНАЯ ТОЧКИ

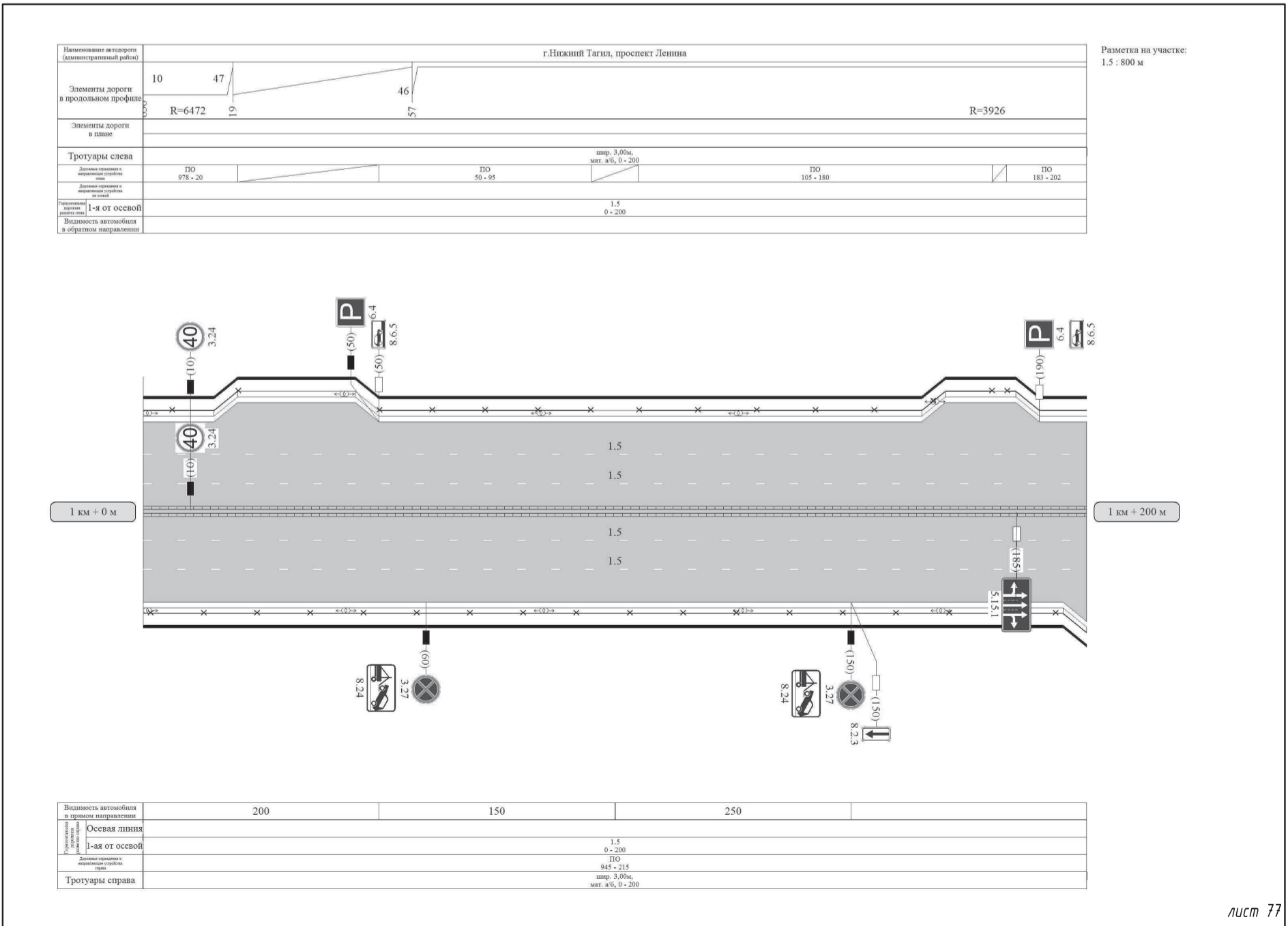
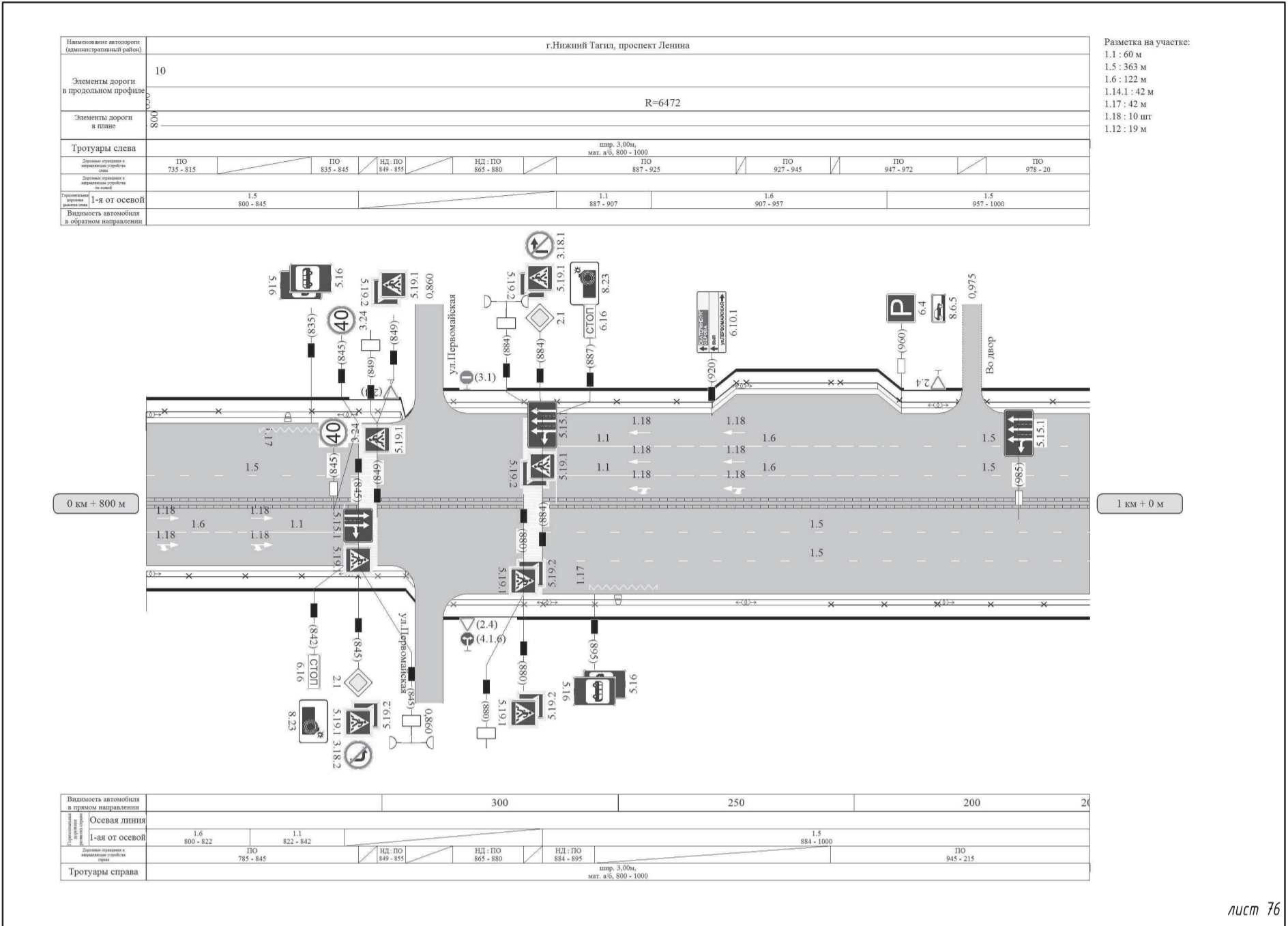


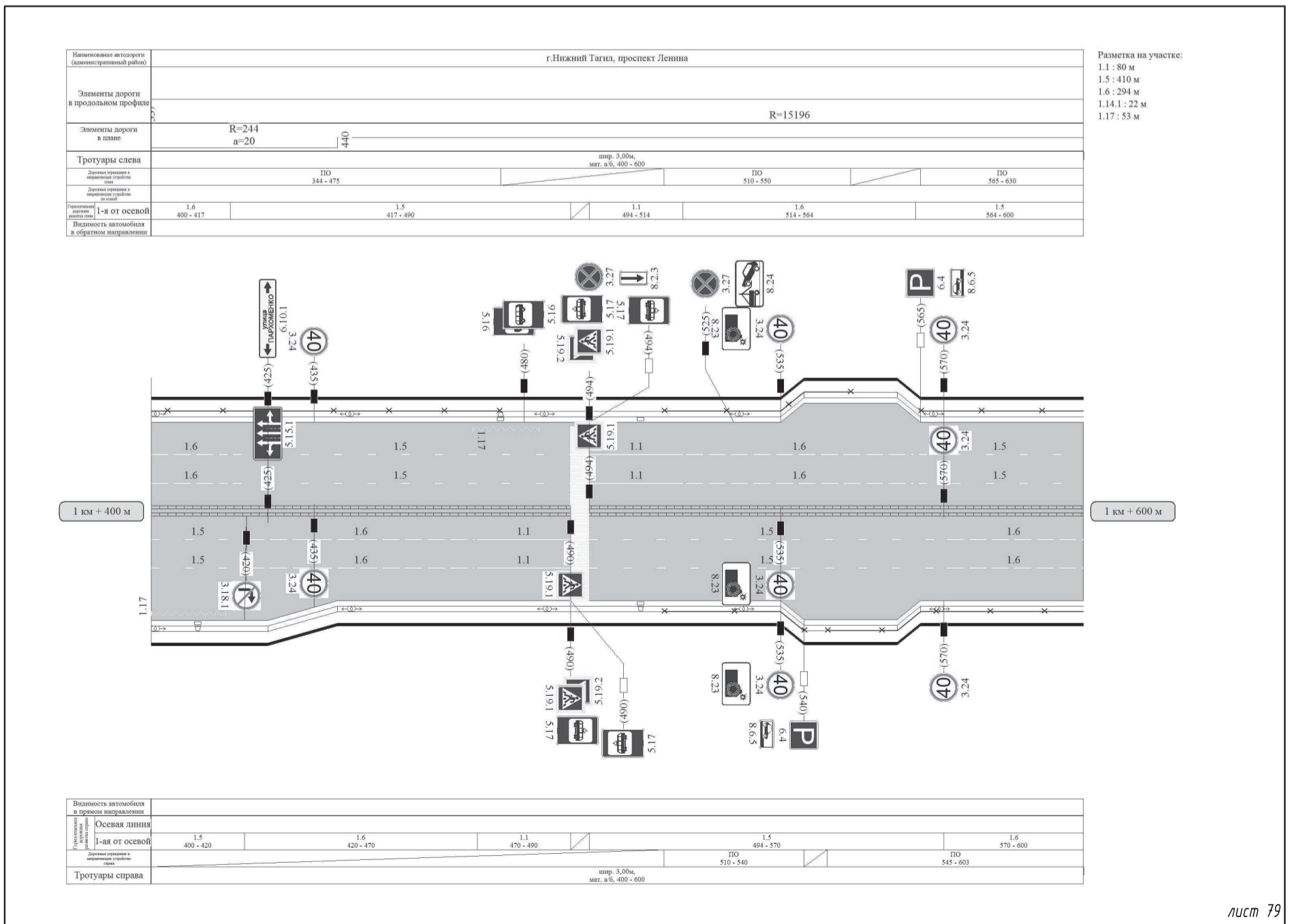
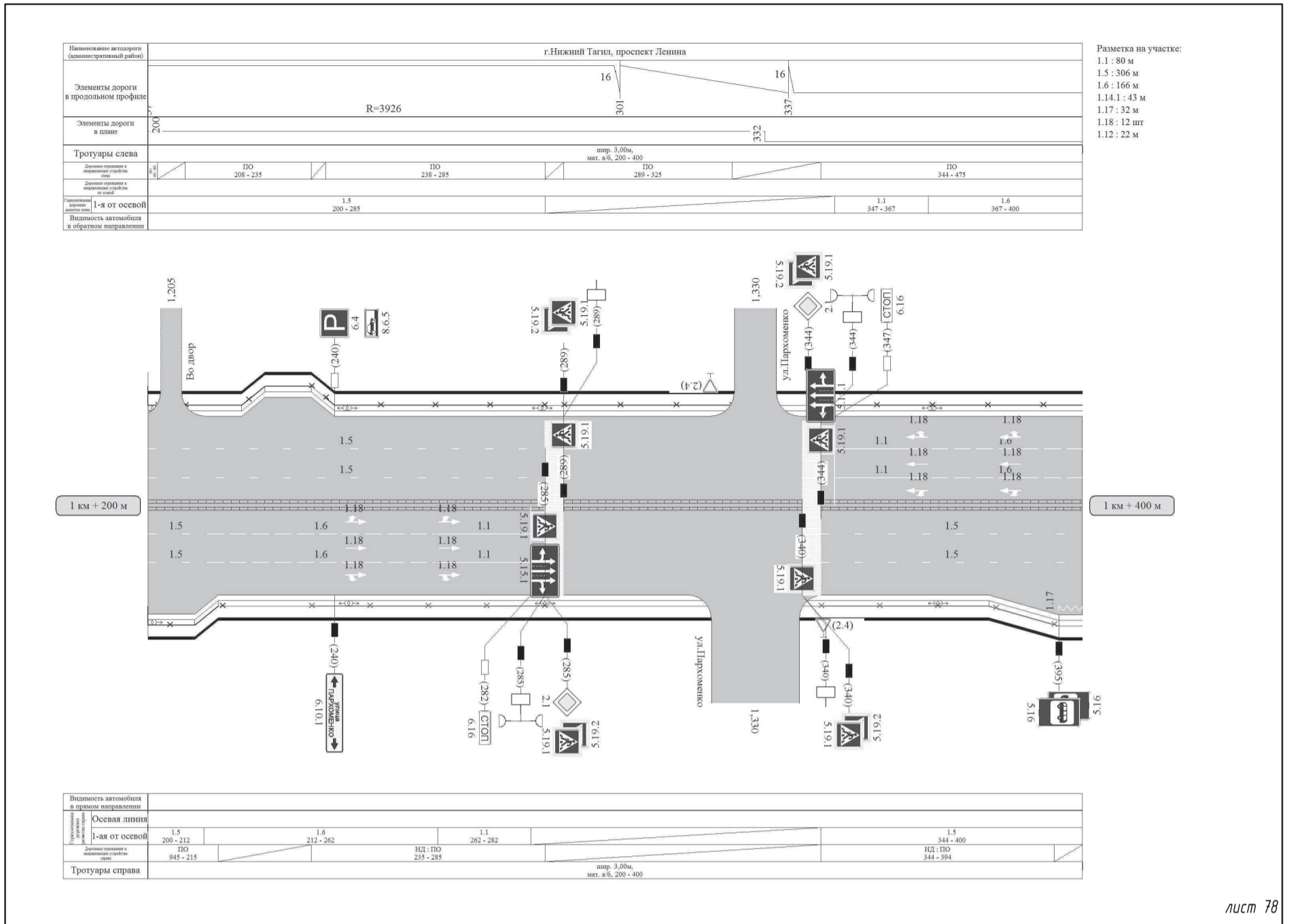
1. Общая протяженность автомобильной дороги по ул.Ленина составляет: 2423 м.
2. Автомобильная дорога по ул.Ленина имеет: асфальтобетонное покрытие.
3. Ширина автомобильной дороги по ул.Ленина составляет:
 - от ПК (0,000) до ПК (0,855) - 16,5 м;
 - от ПК (0,855) до ПК (1,423) - 21,5 м.
4. Категория автомобильной дороги по ул.Ленина: II.
5. Светофорные объекты на автомобильной дороге по ул.Ленина присутствуют.

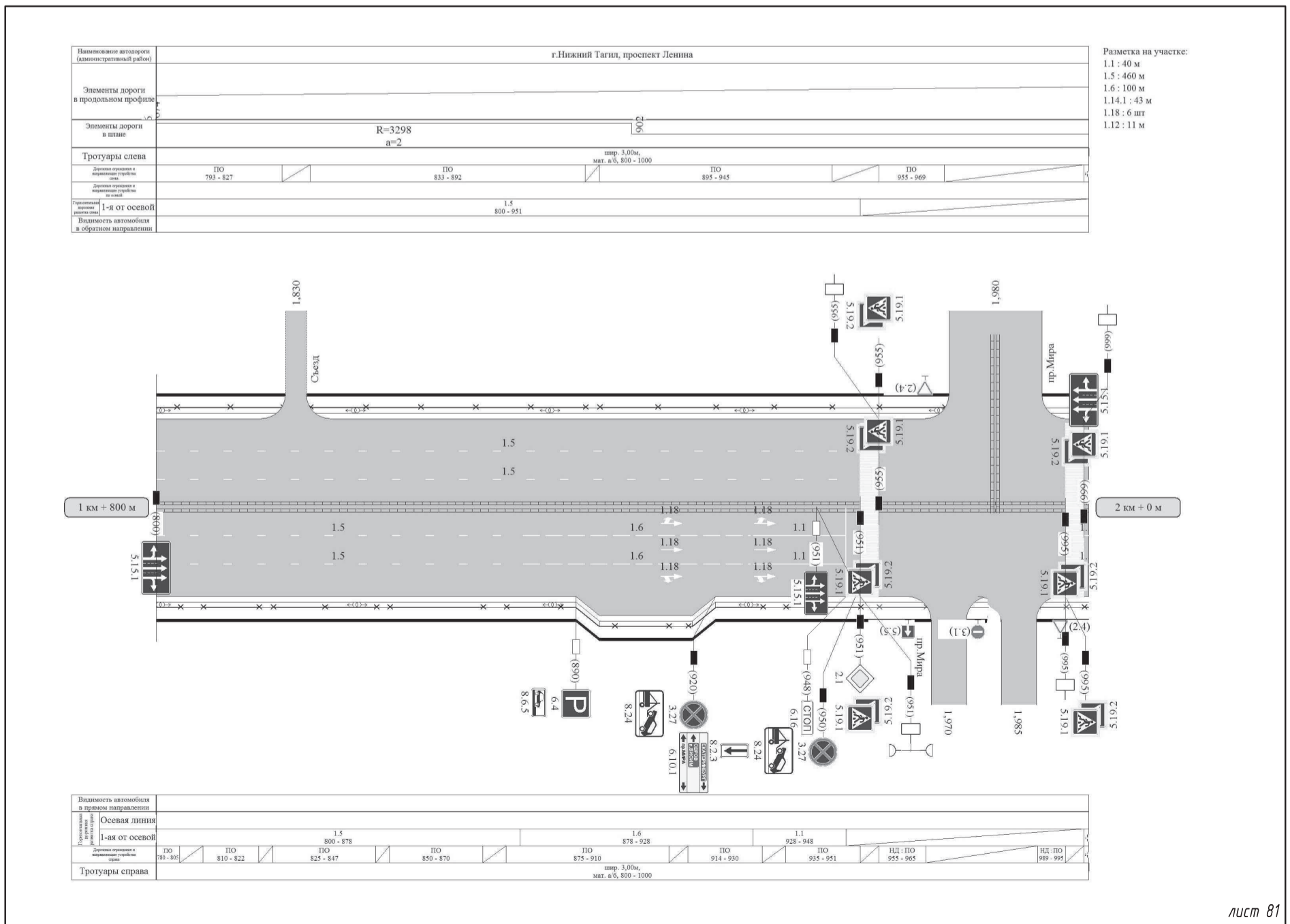
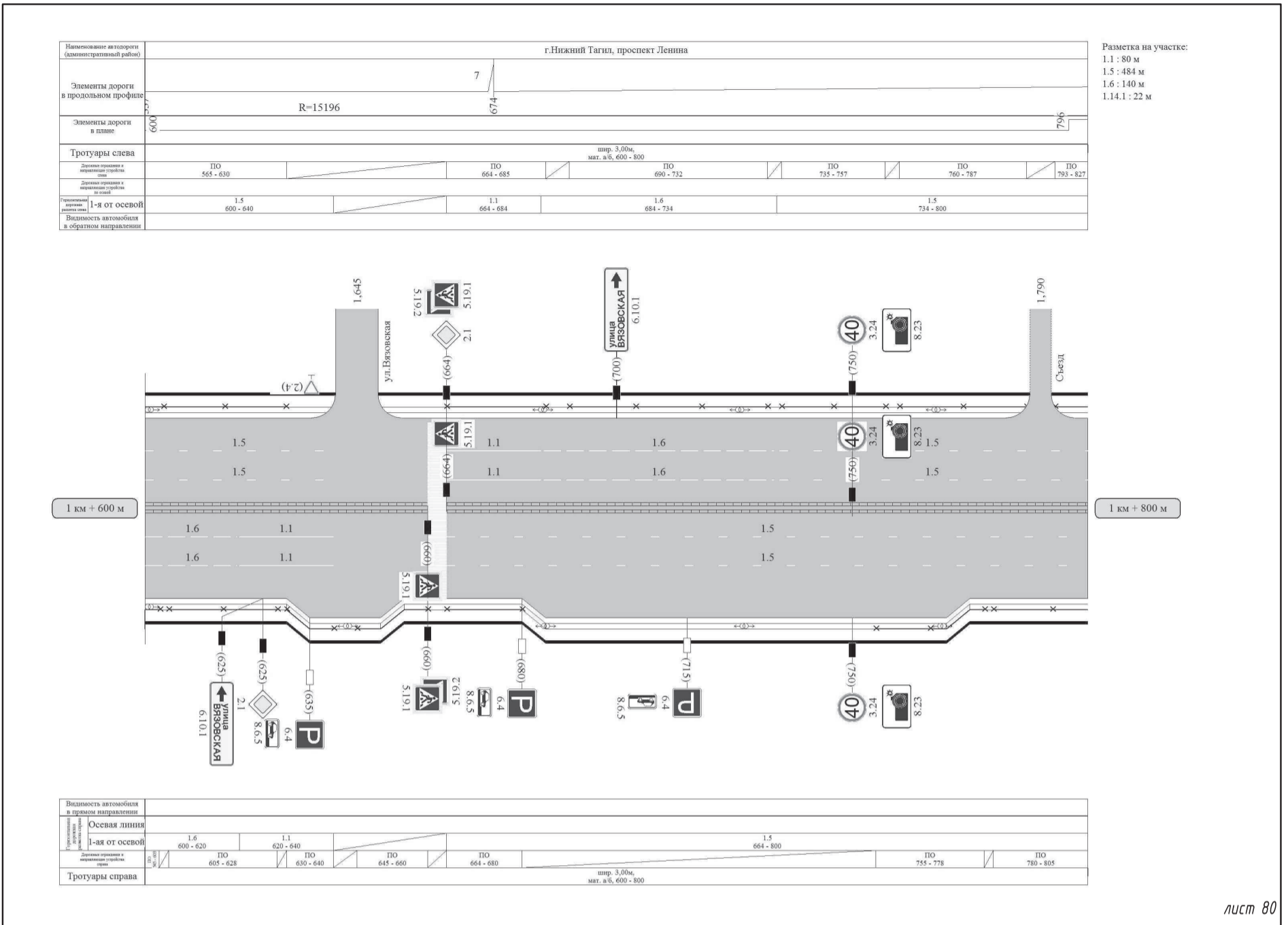


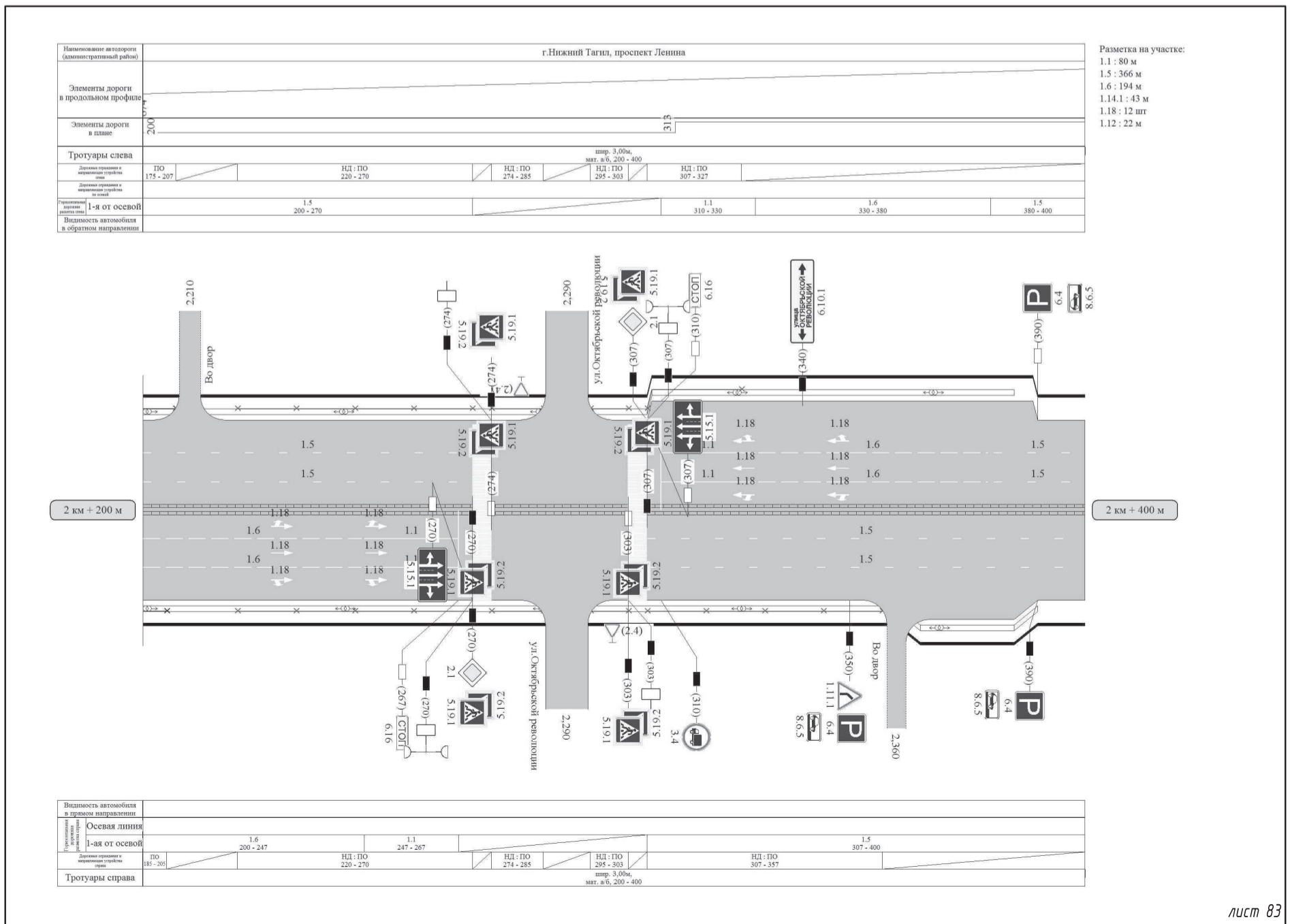
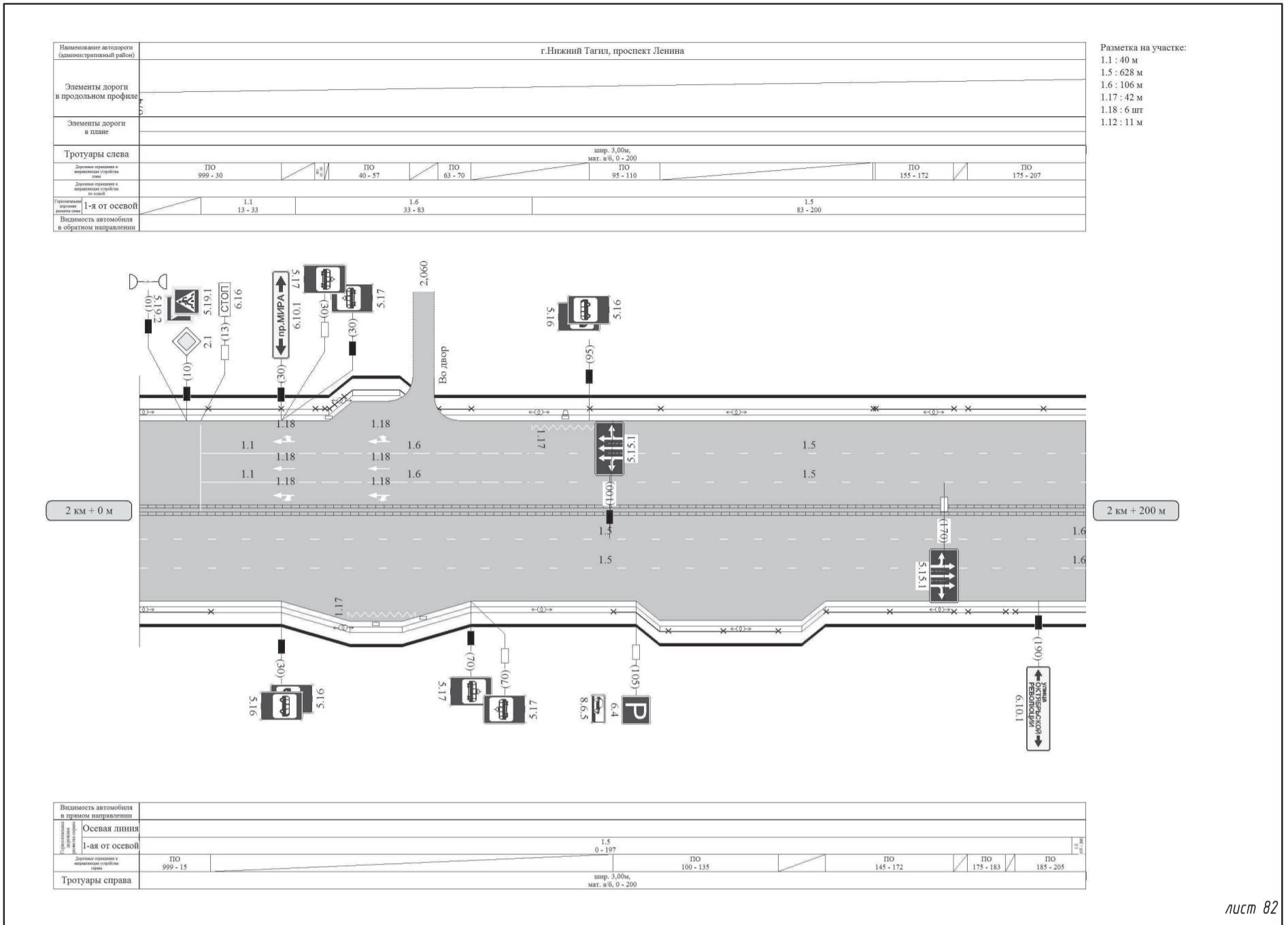






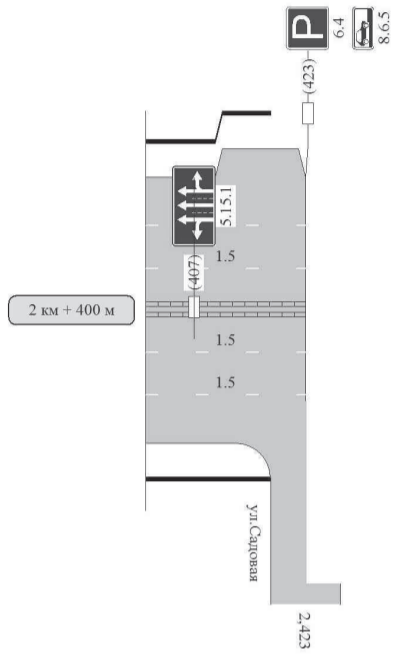






Наименование автодороги (административный район)	г. Нижний Тагил, проспект Ленина	
Элементы дороги в продольном профиле		
Элементы дороги в плане	R=315 a=20	
Тротуары слева	шир. 3,00м, мат. а/с, 400 - 418	
Дорожное покрытие и материалы (уровень по шпир)		
Дорожное покрытие и материалы (уровень по шпир)		
Поперечный уклон 1-я от осевой линии (лев)	1,5	400 - 423
Видимость автомобилей в обратном направлении		

Разметка на участке:
1,5 · 92 м



Видимость автомобилей в прямом направлении		
Осевая линия		
1-ая от осевой	1,5	400 - 423
Дорожное покрытие и материалы (уровень по шпир)		
Тротуары справа	шир. 3,00м, мат. а/с, 400 - 418	

лист 84

Ведомость размещения дорожных знаков

Дорога: 0009138 - г. Нижний Тагил, проспект Ленина									
Участок: 0,000 - 2,423 км.									
№ п/п	Номер знака по ГОСТ 52290-2004	Наименование знака	Типоразмер знака	Площадь знаков, м2 (для знаков индивидуального проектирования)	Адрес (км+м)	Установлено / требуется установить или демонтировать	Количество	Месторасположение	Месторасположение
Предупреждающие знаки									
1	1.11.1	Опасный поворот	1		2+350	установлено	1	справа	
2	1.20.2	Сужение дороги	1		0+195	установлено	1	справа	
3	1.20.2	Сужение дороги	1		0+350	установлено	1		слева
		Итого установлено:					3		
		Итого демонтировать:					0		
		Итого требуется:					0		
		Итого:					3		
Знаки приоритета									
4	2.1	Главная дорога	1		0+135	установлено	1	справа	
5	2.1	Главная дорога	1		0+380	установлено	1	справа	
6	2.1	Главная дорога	1		0+409	установлено	1		слева
7	2.1	Главная дорога	1		0+660	установлено	1	справа	
8	2.1	Главная дорога	1		0+704	установлено	1		слева
9	2.1	Главная дорога	1		0+845	установлено	1	справа	
10	2.1	Главная дорога	1		0+884	установлено	1		слева
11	2.1	Главная дорога	1		1+285	установлено	1	справа	
12	2.1	Главная дорога	1		1+344	установлено	1		слева
13	2.1	Главная дорога	1		1+625	установлено	1	справа	
14	2.1	Главная дорога	1		1+664	установлено	1		слева
15	2.1	Главная дорога	1		1+951	установлено	1	справа	
16	2.1	Главная дорога	1		2+010	установлено	1		слева
17	2.1	Главная дорога	1		2+270	установлено	1	справа	
18	2.1	Главная дорога	1		2+307	установлено	1		слева
19	2.2	Конец главной дороги	1		0+154	установлено	1		слева
20	2.4	Уступите дорогу	1		0+140	установлено	1	съезд справа	
21	2.4	Уступите дорогу	1		0+395	установлено	1		съезд слева
22	2.4	Уступите дорогу	1		0+395	установлено	1	съезд справа	
23	2.4	Уступите дорогу	1		0+690	установлено	1	съезд справа	
24	2.4	Уступите дорогу	1		0+690	установлено	1		съезд слева
25	2.4	Уступите дорогу	1		0+860	установлено	1		съезд слева
26	2.4	Уступите дорогу	1		0+860	установлено	1	съезд справа	
27	2.4	Уступите дорогу	1		0+975	установлено	1		съезд слева
28	2.4	Уступите дорогу	1		1+330	установлено	1		съезд слева
29	2.4	Уступите дорогу	1		1+330	установлено	1	съезд справа	
30	2.4	Уступите дорогу	1		1+645	установлено	1		съезд слева
31	2.4	Уступите дорогу	1		1+980	установлено	1		съезд слева
32	2.4	Уступите дорогу	1		1+985	установлено	1	съезд справа	
33	2.4	Уступите дорогу	1		2+290	установлено	1	съезд справа	
34	2.4	Уступите дорогу	1		2+290	установлено	1		съезд слева
		Итого установлено:					31		
		Итого демонтировать:					0		
		Итого требуется:					0		
		Итого:					31		
Запрещающие знаки									
35	3.1	Въезд запрещен	1		0+860	установлено	1		съезд слева
36	3.1	Въезд запрещен	1		1+985	установлено	1	съезд справа	
37	3.4	Движение грузовых автомобилей запрещено	1		2+310	установлено	1	справа	

лист 85

Ведомость размещения дорожных знаков									
Дорога: 0009138 - г. Нижний Тагил, проспект Ленина									
Участок: 0,000 - 2,423 км.									
№ п/п	Номер знака по ГОСТ 52290-2004	Наименование знака	Типоразмер знака	Площадь знаков, м2 (для знаков индивидуального проектирования)	Адрес (км+м)	Установлено / требуется установить или демонтировать	Количество	Месторасположение	Месторасположение
38	3.18.1	Поворот направо запрещен	1		0+884	установлено	1		слева
39	3.18.1	Поворот направо запрещен	1		1+420	установлено	1	справа	
40	3.18.2	Поворот налево запрещен	1		0+845	установлено	1	справа	
41	3.24	Ограничение максимальной скорости	1		0+705	установлено	1	справа	
42	3.24	Ограничение максимальной скорости	1		0+705	установлено	1	справа	
43	3.24	Ограничение максимальной скорости	1		0+845	установлено	1		слева
44	3.24	Ограничение максимальной скорости	1		0+845	требуется установить	1		слева
45	3.24	Ограничение максимальной скорости	1		1+010	установлено	1		слева
46	3.24	Ограничение максимальной скорости	1		1+010	установлено	1		слева
47	3.24	Ограничение максимальной скорости	1		1+435	установлено	1	справа	
48	3.24	Ограничение максимальной скорости	1		1+435	установлено	1		слева
49	3.24	Ограничение максимальной скорости	1		1+535	установлено	1	справа	
50	3.24	Ограничение максимальной скорости	1		1+535	установлено	1	справа	
51	3.24	Ограничение максимальной скорости	1		1+535	установлено	1		слева
52	3.24	Ограничение максимальной скорости	1		1+570	установлено	1	справа	
53	3.24	Ограничение максимальной скорости	1		1+570	установлено	1		слева
54	3.24	Ограничение максимальной скорости	1		1+570	установлено	1		слева
55	3.24	Ограничение максимальной скорости	1		1+750	установлено	1	справа	
56	3.24	Ограничение максимальной скорости	1		1+750	установлено	1		слева
57	3.24	Ограничение максимальной скорости	1		1+750	установлено	1		слева
58	3.27	Остановка запрещена	1		0+305	установлено	1	справа	
59	3.27	Остановка запрещена	1		0+350	установлено	1		слева
60	3.27	Остановка запрещена	1		0+380	установлено	1		слева
61	3.27	Остановка запрещена	1		0+380	требуется установить	1	справа	
62	3.27	Остановка запрещена	1		0+409	установлено	1		слева
63	3.27	Остановка запрещена	1		0+455	установлено	1		слева
64	3.27	Остановка запрещена	1		0+635	установлено	1		слева
65	3.27	Остановка запрещена	1		0+674	установлено	1		слева
66	3.27	Остановка запрещена	1		0+800	установлено	1	справа	
67	3.27	Остановка запрещена	1		1+060	установлено	1	справа	
68	3.27	Остановка запрещена	1		1+150	установлено	1	справа	
69	3.27	Остановка запрещена	1		1+494	установлено	1		слева
70	3.27	Остановка запрещена	1		1+525	установлено	1		слева
71	3.27	Остановка запрещена	1		1+920	установлено	1	справа	
72	3.27	Остановка запрещена	1		1+950	установлено	1	справа	
Итого установлено:							36		
Итого демонтировать:							0		
Итого требуется:							2		
Итого:							38		
Предписывающие знаки									
73	4.1.1	Движение прямо	1		0+620	установлено	1		слева
74	4.1.2	Движение направо	1		0+140	установлено	1	съезд справа	
75	4.1.6	Движение направо или налево	1		0+860	установлено	1	съезд справа	
Итого установлено:							3		
Итого демонтировать:							0		
Итого требуется:							0		
Итого:							3		

Ведомость размещения дорожных знаков									
Дорога: 0009138 - г. Нижний Тагил, проспект Ленина									
Участок: 0,000 - 2,423 км.									
№ п/п	Номер знака по ГОСТ 52290-2004	Наименование знака	Типоразмер знака	Площадь знаков, м2 (для знаков индивидуального проектирования)	Адрес (км+м)	Установлено / требуется установить или демонтировать	Количество	Месторасположение	Месторасположение
Знаки особых предписаний									
76	5.5	Дорога с односторонним движением	1		1+970	установлено	1	съезд справа	
77	5.15.1	Направление движения по полосам	1		0+154	установлено	1		слева
78	5.15.1	Направление движения по полосам	1		0+205	установлено	1		слева
79	5.15.1	Направление движения по полосам	1		0+750	установлено	1	справа	
80	5.15.1	Направление движения по полосам	1		0+845	установлено	1	справа	
81	5.15.1	Направление движения по полосам	1		0+884	установлено	1		слева
82	5.15.1	Направление движения по полосам	1		0+985	требуется установить	1		слева
83	5.15.1	Направление движения по полосам	1		1+185	требуется установить	1	справа	
84	5.15.1	Направление движения по полосам	1		1+285	установлено	1	справа	
85	5.15.1	Направление движения по полосам	1		1+344	установлено	1		слева
86	5.15.1	Направление движения по полосам	1		1+425	установлено	1		слева
87	5.15.1	Направление движения по полосам	1		1+800	установлено	1	справа	
88	5.15.1	Направление движения по полосам	1		1+951	требуется установить	1	справа	
89	5.15.1	Направление движения по полосам	1		1+999	установлено	1		слева
90	5.15.1	Направление движения по полосам	1		2+100	установлено	1		слева
91	5.15.1	Направление движения по полосам	1		2+170	требуется установить	1	справа	
92	5.15.1	Направление движения по полосам	1		2+270	требуется установить	1	справа	
93	5.15.1	Направление движения по полосам	1		2+307	требуется установить	1		слева
94	5.15.1	Направление движения по полосам	1		2+407	требуется установить	1		слева
95	5.15.5	Конец полосы	1		0+775	установлено	1		слева
96	5.16	Место остановки автобуса и(или) троллейбуса	1		0+410	установлено	1	справа	
97	5.16	Место остановки автобуса и(или) троллейбуса	1		0+410	установлено	1	справа	
98	5.16	Место остановки автобуса и(или) троллейбуса	1		0+480	установлено	1		слева
99	5.16	Место остановки автобуса и(или) троллейбуса	1		0+480	установлено	1		слева
100	5.16	Место остановки автобуса и(или) троллейбуса	1		0+835	установлено	1		слева
101	5.16	Место остановки автобуса и(или) троллейбуса	1		0+835	установлено	1		слева
102	5.16	Место остановки автобуса и(или) троллейбуса	1		0+895	установлено	1	справа	
103	5.16	Место остановки автобуса и(или) троллейбуса	1		0+895	установлено	1	справа	
104	5.16	Место остановки автобуса и(или) троллейбуса	1		1+395	установлено	1	справа	
105	5.16	Место остановки автобуса и(или) троллейбуса	1		1+395	установлено	1	справа	
106	5.16	Место остановки автобуса и(или) троллейбуса	1		1+480	установлено	1		слева
107	5.16	Место остановки автобуса и(или) троллейбуса	1		1+480	установлено	1		слева
108	5.16	Место остановки автобуса и(или) троллейбуса	1		2+030	установлено	1	справа	
109	5.16	Место остановки автобуса и(или) троллейбуса	1		2+030	установлено	1	справа	
110	5.16	Место остановки автобуса и(или) троллейбуса	1		2+095	установлено	1		слева
111	5.16	Место остановки автобуса и(или) троллейбуса	1		2+095	установлено	1		слева
112	5.17	Место остановки трамвая	1		0+705	установлено	1		слева
113	5.17	Место остановки трамвая	1		0+705	установлено	1		слева
114	5.17	Место остановки трамвая	1		0+705	установлено	1		слева
115	5.17	Место остановки трамвая	1		0+785	установлено	1	справа	
116	5.17	Место остановки трамвая	1		0+785	установлено	1	справа	
117	5.17	Место остановки трамвая	1		0+785	установлено	1	справа	
118	5.17	Место остановки трамвая	1		0+785	установлено	1	справа	
119	5.17	Место остановки трамвая	1		1+490	установлено	1	справа	
120	5.17	Место остановки трамвая	1		1+490	требуется установить	1	справа	

Ведомость размещения дорожных знаков

Дорога: 0009138 - г.Нижний Тагил, проспект Ленина
Участок: 0,000 - 2,423 км.

Table with 10 columns: № п/п, Номер знака по ГОСТ 52290-2004, Наименование знака, Типоразмер знака, Площадь знаков, м2 (для знаков индивидуального проектирования), Адрес (км+м), Установлено / требуется установить или демонтировать, Количество, Месторасположение, Месторасположение.

Ведомость размещения искусственного освещения

Дорога: 0009138 - г.Нижний Тагил, проспект Ленина
Участок: 0,000 - 2,423 км.

Table with 7 columns: № п/п, Начало участка, км+м, Конец участка, км+м, Объект установки, Количество опор / светильников, Проектируемые в соответствии с нормативными документами, м, Фактически установленные, м, Потребность в установке, м, Расположение.

лист 92

Ведомость размещения пешеходных ограждений

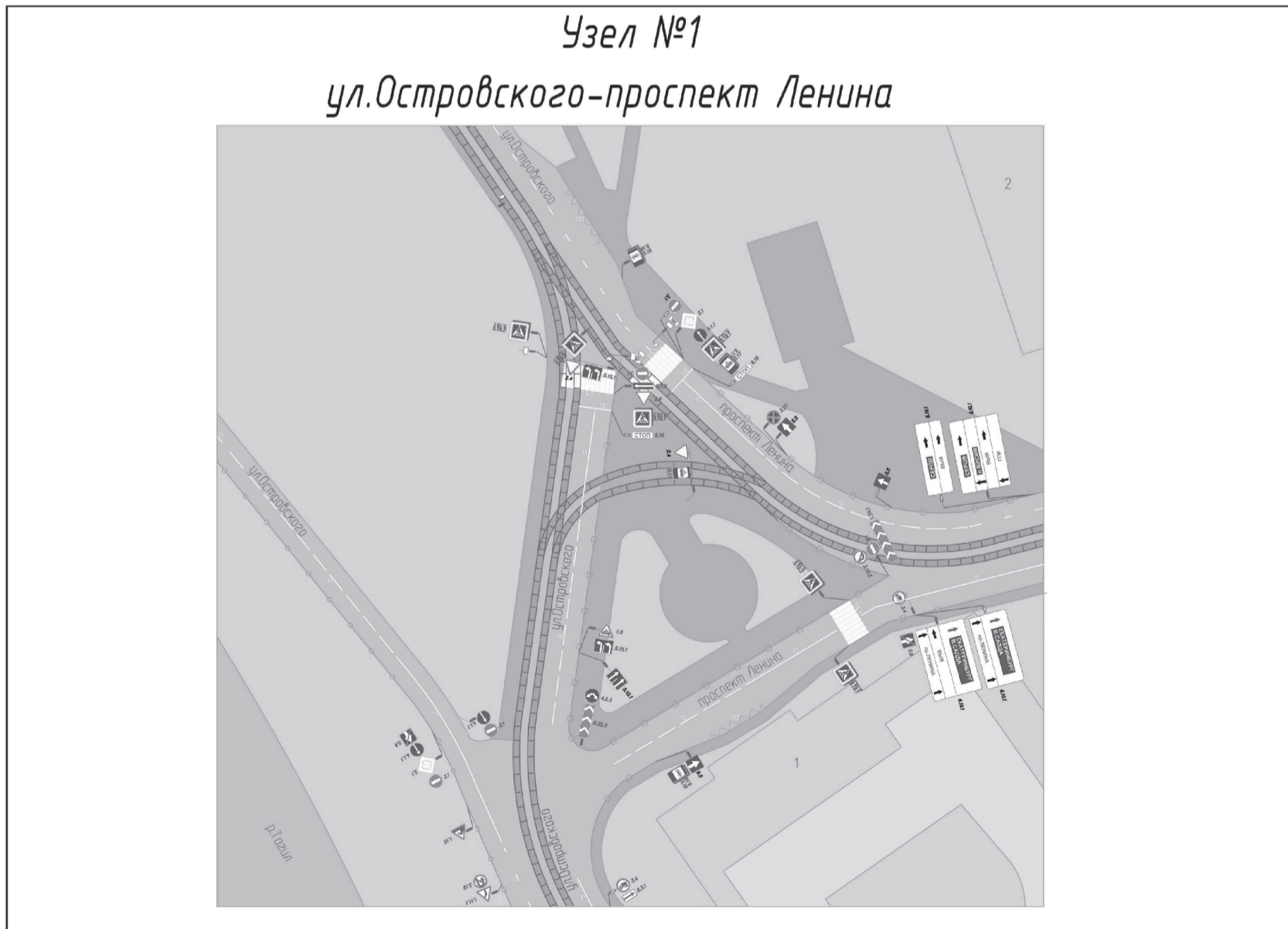
Дорога: 0009138 - г.Нижний Тагил, проспект Ленина
Участок: 0,000 - 2,423 км.

Table with 10 columns: № п/п, Начало участка, км+м, Конец участка, км+м, Проектируемые в соответствии с нормативными документами, м, Фактически установленные, м, Дата установки, г, Расположение, Тип, Высота, м, Материал, Зона расположения.

лист 93

Ведомость наличия светофорных объектов							
Дорога: 0009138 - г.Нижний Тагил, проспект Ленина							
Участок: 0,000 - 2,423 км.							
№ п/п	Адрес, км + м	Объект	Количество светофоров на объекте		Год установки	Расположение	№ светофорного объекта
			транспортных	пешеходных			
1	0+380	Регулируемый перекресток (ул.Огаркова)	0	1	-	Справа	1
2	0+380		2	0	-	Справа	
3	0+384		0	1	-	Слева	
4	0+405		0	1	-	Справа	
5	0+409		0	1	-	Слева	
6	0+409		2	0	-	Слева	
7	0+670	Регулируемый перекресток (ул.Красноармейская)	0	1	-	Справа	2
8	0+670		3	0	-	Справа	
9	0+674		0	1	-	Слева	
10	0+700		0	1	-	Справа	
11	0+704		0	1	-	Слева	
12	0+704		2	0	-	Слева	
13	0+845	Регулируемый перекресток (ул.Первомайская)	0	1	-	Справа	3
14	0+845		2	0	-	Справа	
15	0+849		0	1	-	Слева	
16	0+880		0	1	-	Справа	
17	0+884		0	1	-	Слева	
18	0+884		2	0	-	Слева	
19	1+285	Регулируемый перекресток (ул.Пархоменко)	0	1	-	Справа	4
20	1+285		2	0	-	Справа	
21	1+289		0	1	-	Слева	
22	1+340		0	1	-	Справа	
23	1+344		0	1	-	Слева	
24	1+344		2	0	-	Слева	
25	1+951	Регулируемый перекресток (пр.Мира)	0	1	-	Справа	5
26	1+951		2	0	-	Справа	
27	1+955		0	1	-	Слева	
28	1+995		0	1	-	Справа	
29	1+999		0	1	-	Слева	
30	2+010		2	0	-	Слева	
31	2+270	Регулируемый перекресток (ул.Октябрьской революции)	0	1	-	Справа	6
32	2+270		2	0	-	Справа	
33	2+274		0	1	-	Слева	
34	2+303		0	1	-	Справа	
35	2+307		0	1	-	Слева	
36	2+307		2	0	-	Слева	
Итого:			25	24	-		

Ведомость размещения пешеходных дорожек (тротуаров)						
Дорога: 0009138 - г.Нижний Тагил, проспект Ленина						
Участок: 0,000 - 2,423 км.						
№ п/п	Начало участка, км + м	Конец участка, км + м	Расположение	Объект установки	Протяженность, м	
					Проектируемые в соответствии с нормативными документами, м	Фактически установленные, м
1	0+130	2+418	Слева	Населенный пункт	2288	2288
2	0+130	2+418	Справа	Населенный пункт	2288	2288
Итого:					4576	4576



Ведомость размещения дорожных знаков								
Дорога: 0009129 - г.Нижний Тагил, ул.Островского-проспект Ленина, узел№1								
№ п/п	Номер знака по ГОСТ 52290-2004	Наименование знака	Типоразмер знака	Площадь знаков, м2 (для знаков индивидуального проектирования)	Установлено / требуется установить или демонтировать	Количество	Месторасположение	Месторасположение
Предупреждающие знаки								
1	1.10	Выезд на набережную	1		установлено	1		слева
2	1.11.1	Опасный поворот направо	1		установлено	1		слева
Итого установлено:						2		
Итого демонтировать:						0		
Итого требуется:						0		
Итого:						2		
Знаки приоритета								
3	2.1	Главная дорога	1		установлено	1		слева
4	2.4	Уступите дорогу	1		установлено	1		съезд слева
5	2.4	Уступите дорогу	1		установлено	1	островок безопасности	
Итого установлено:						3		
Итого демонтировать:						0		
Итого требуется:						0		
Итого:						3		
Запрещающие знаки								
6	3.1	Въезд запрещен	1		установлено	3		слева
7	3.1	Въезд запрещен	1		установлено	2		съезд слева
8	3.19	Разворот запрещен	1		установлено	1		слева
9	3.18.2	Поворот налево запрещен	1		установлено	1		слева
10	3.27	Остановка запрещена	1		установлено	1		съезд слева
11	3.4	Движение грузовых автомобилей запрещено	1		установлено	2	справа	
Итого установлено:						10		
Итого демонтировать:						0		
Итого требуется:						0		
Итого:						10		
Предписывающие знаки								
12	4.1.1	Движение прямо	1		установлено	1	съезд справа	
13	4.1.1	Движение прямо	1		установлено	2		слева
14	4.2.3	Объезд препятствия справа или слева	1		установлено	1		слева
Итого установлено:						4		
Итого демонтировать:						0		
Итого требуется:						0		
Итого:						4		
Знаки особых предписаний								
15	5.15.1	Направление движения по полосам	1		установлено	3		съезд слева
16	5.16	Место остановки автобуса и (или) троллейбуса	1		установлено	2	справа	
17	5.16	Место остановки автобуса и (или) троллейбуса	1		установлено	2		съезд слева
18	5.17	Место остановки трамвая	1		установлено	3		съезд слева
19	5.19.1	Пешеходный переход	1		установлено	2	справа	
20	5.19.1	Пешеходный переход	1		установлено	2		слева
21	5.19.1	Пешеходный переход	1		установлено	4	съезд справа	
22	5.19.2	Пешеходный переход	1		установлено	2	справа	
23	5.19.2	Пешеходный переход	1		установлено	2		слева
24	5.19.2	Пешеходный переход	1		установлено	4	съезд справа	
25	5.5	Начало дороги с односторонним движением	1		установлено	1	справа	

Ведомость размещения дорожных знаков								
Дорога: 0009129 - г.Нижний Тагил, ул.Островского-проспект Ленина, узел№1								
№ п/п	Номер знака по ГОСТ 52290-2004	Наименование знака	Типоразмер знака	Площадь знаков, м2 (для знаков индивидуального проектирования)	Установлено / требуется установить или демонтировать	Количество	Месторасположение	Месторасположение
26	5.5	Начало дороги с односторонним движением	1		демонтировать	1		съезд слева
27	5.5	Начало дороги с односторонним движением	1		установлено	1	справа	
28	5.6	Конец дороги с односторонним движением	1		установлено	1	справа	
29	5.6	Конец дороги с односторонним движением	1		установлено	1		слева
Итого установлено:						28		
Итого демонтировать:						1		
Итого требуется:						0		
Итого:						29		
Информационные знаки								
30	6.10.1	Указатель направлений	1		демонтировать	1	справа	
31	6.10.1	Указатель направлений	1		требуется установить	1	справа	
32	6.10.1	Указатель направлений	1		демонтировать	1		слева
33	6.10.1	Указатель направлений	1		требуется установить	1		слева
34	6.16	Стоп-линия	1		требуется установить	1		слева
Итого установлено:						0		
Итого демонтировать:						2		
Итого требуется:						3		
Итого:						5		
Знаки дополнительной информации (таблички)								
35	8.3.1	Направления действия	1		установлено	1	справа	
36	8.22.3	Препятствие	1		установлено	1		съезд слева
Итого установлено:						2		
Итого демонтировать:						0		
Итого требуется:						0		
Итого:						2		
Всего установлено:						44		
Всего демонтировать:						3		
Всего требуется установить:						3		
Всего:						51		

Сводная ведомость горизонтальной дорожной разметки								
Дорога: г.Нижний Тагил, ул.Островского-проспект Ленина, узел№1								
№ км	№ столба+м	1.1	1.5	1.6	1.12	1.14.1	Итого, кв.м.	
коэф. привед. к 1.1	коэф. привед. к 1.1	1	0,25	0,75	1	1		
ширина, м	ширина, м	0,1	0,1	0,1	0,4	3,2		
-	-	100,00	144,80	150,00	15,75	24,10	0,00	
ИТОГО:	-	100,00	144,80	150,00	15,75	24,10	122,82	
ЛИН.КМ.	-	0,10	0,14	0,15	0,02	0,02	0,00	
ПРИВЕД.КМ.	-	0,10	0,04	0,11	0,02	0,02	0,00	
ПЛОЩАДЬ	-	10,00	14,40	15,00	6,30	Белый: 38,56 Желтый: 38,56 Итого: 77,12	122,82	

Ведомость наличия светофорных объектов						
Дорога: г.Нижний Тагил, ул.Островского-проспект Ленина, узел№1						
Объект	Количество светофоров на объекте			Год установки	Расположение	№ светофорного объекта
	транспортных	трамвайный	пешеходных			
Регулируемый перекресток	2	1	3	-	Съезд слева	1
Итого	2	1	3	-		

Ведомость размещения пешеходных дорожек				
Дорога: г.Нижний Тагил, ул.Островского-проспект Ленина, узел№1				
№ п/п	Расположение	Объект установки	Протяженность, м	
			Проектируемые в соответствии с нормативными документами, м	Фактически установленные, м
1	Справа	Населенный пункт	0	162
2	Слева	Населенный пункт	0	128
3	Съезд слева	Населенный пункт	0	131
4	Островок безопасности	Населенный пункт	0	211
Итого:			0	632

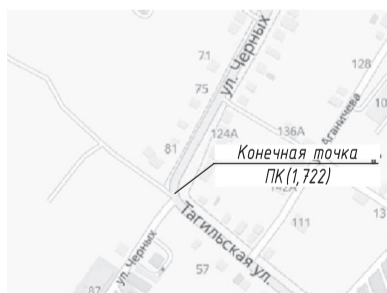
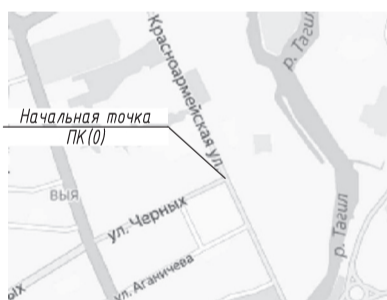
Ведомость размещения пешеходных ограждений								
Дорога: 0009129 - г.Нижний Тагил, ул.Островского-проспект Ленина, узел№1								
№ п/п	Протяженность, м		Дата установки, г	Расположение	Тип	Высота, м	Материал	Зона расположения
	Проектируемые в соответствии с нормативными документами, м	Фактически установленные, м						
1	-	52,7	-	Справа	Конструкция перильного типа	0,8	Металл	Пешеходный переход
2	-	238	-	Островок безопасности	Конструкция перильного типа	0,8	Металл	Прочее
2	-	91,4	-	Съезд слева	Конструкция перильного типа	0,8	Металл	Прочее
Итого:	-	382,1	-					

Ведомость размещения барьерного ограждения										
Дорога: 0009129 - г.Нижний Тагил, ул.Островского-проспект Ленина, узел№1										
№ п/п	Протяженность, м				Дата установки, г	Расположение	Тип	Уровень, удерживающей способности	Высота, м	Зона расположения
	Проектируемые в соответствии с нормативными документами, м	Фактически установленные, м	Потребность в замене, м	Потребность в установке, м						
1	-	123	0	0	-	Слева	Ж/б. блок	У - 2	0,04	Обочина
Итого:		123								

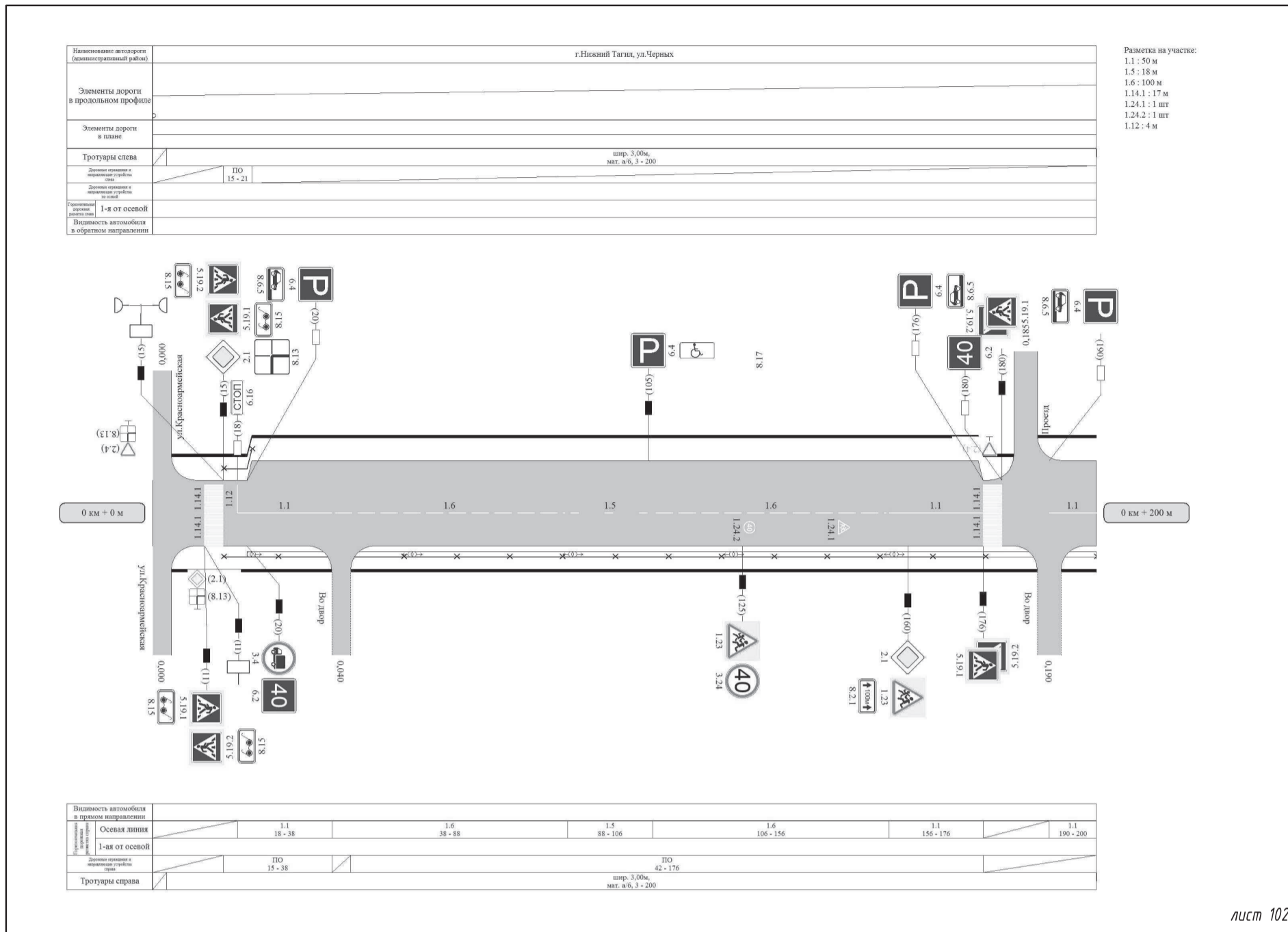
СХЕМА
ЗАКРЕПЛЕНИЯ НАЧАЛЬНОЙ И
КОНЕЧНОЙ ТОЧЕК АВТОМОБИЛЬНОЙ ДОРОГИ ПО УЛ.ЧЕРНЫХ

ОБЩИЕ ДАННЫЕ АВТОМОБИЛЬНОЙ ДОРОГИ ПО УЛ.ЧЕРНЫХ

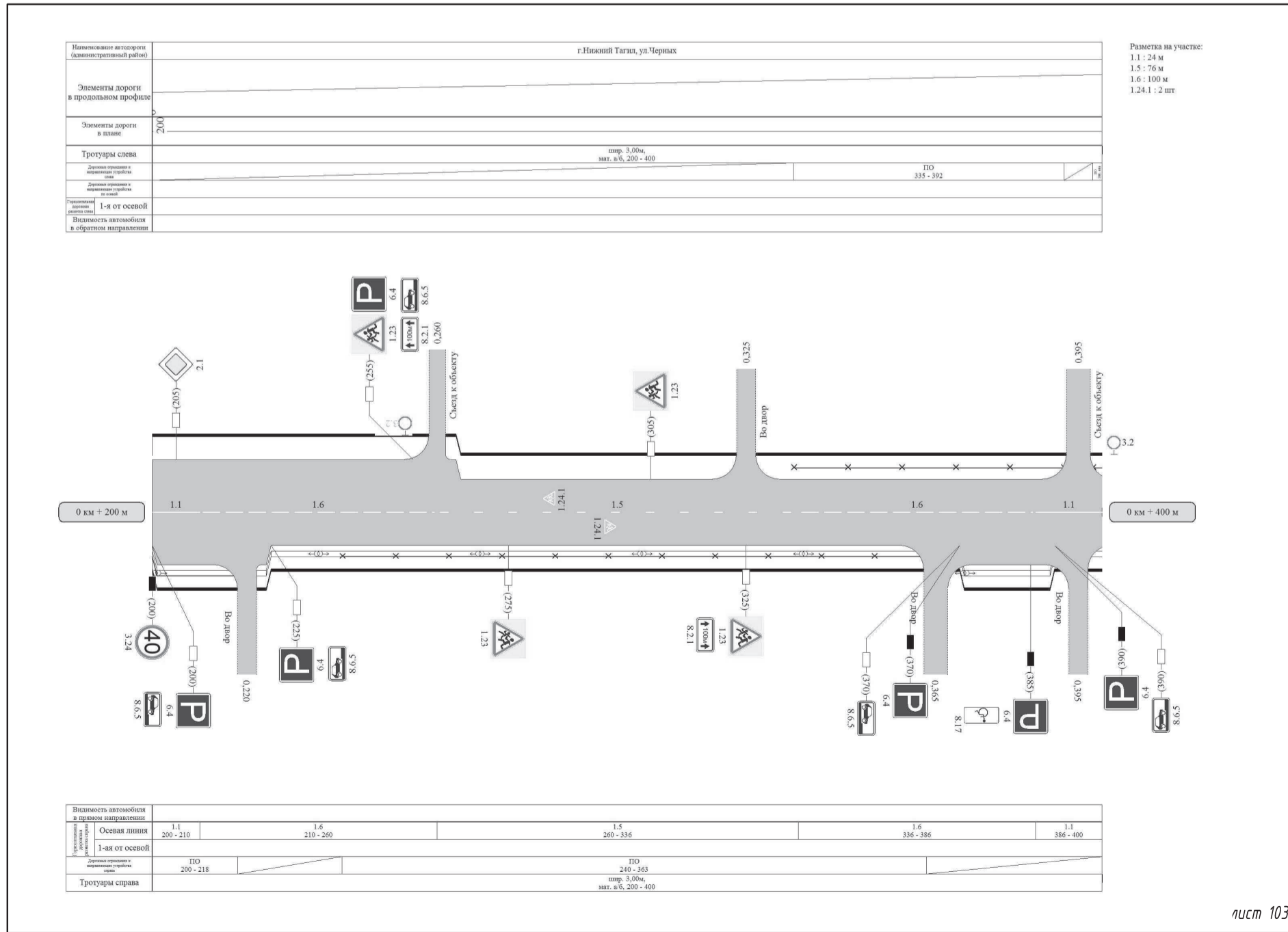
НАЧАЛЬНАЯ И КОНЕЧНАЯ ТОЧКИ



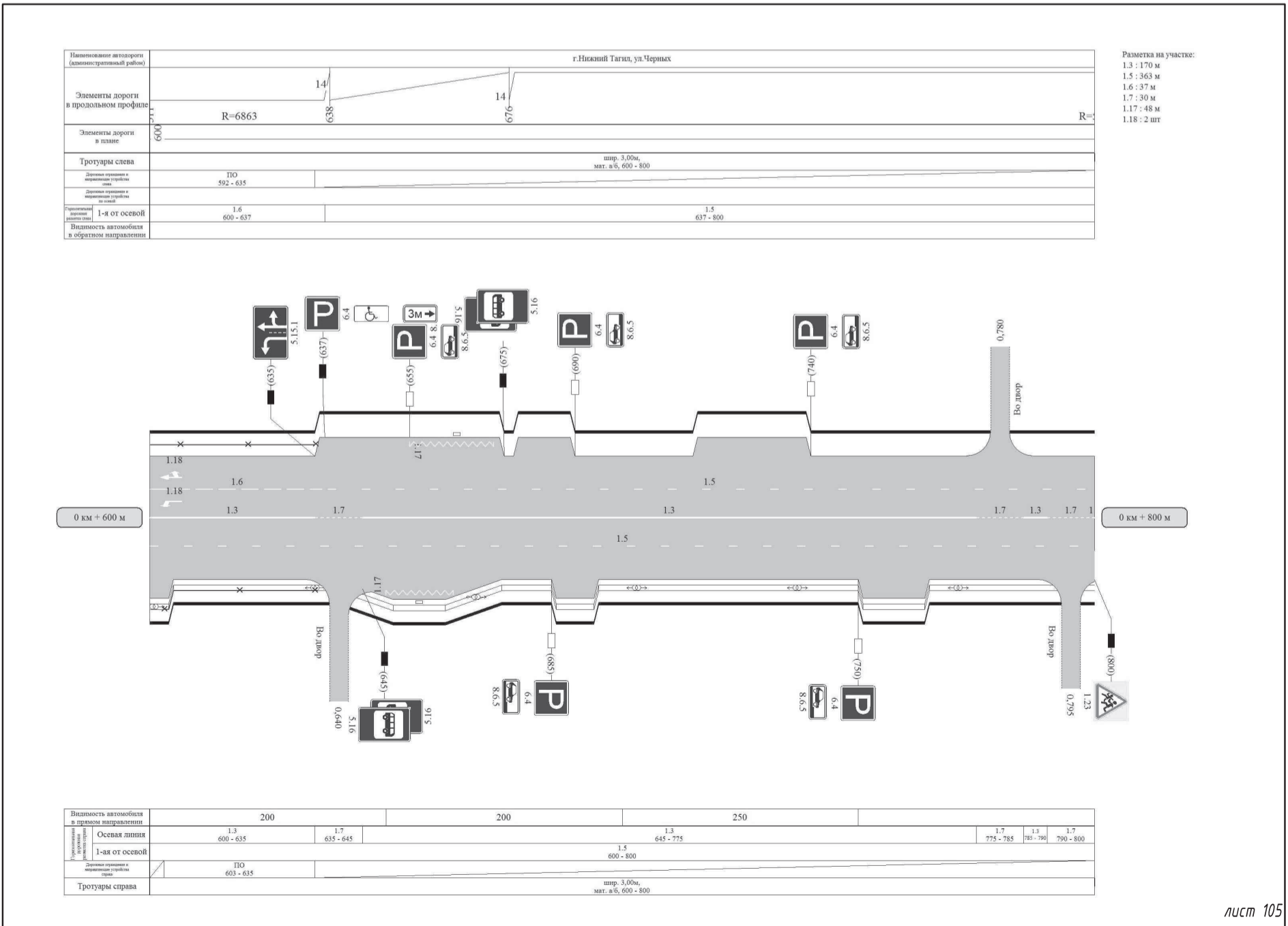
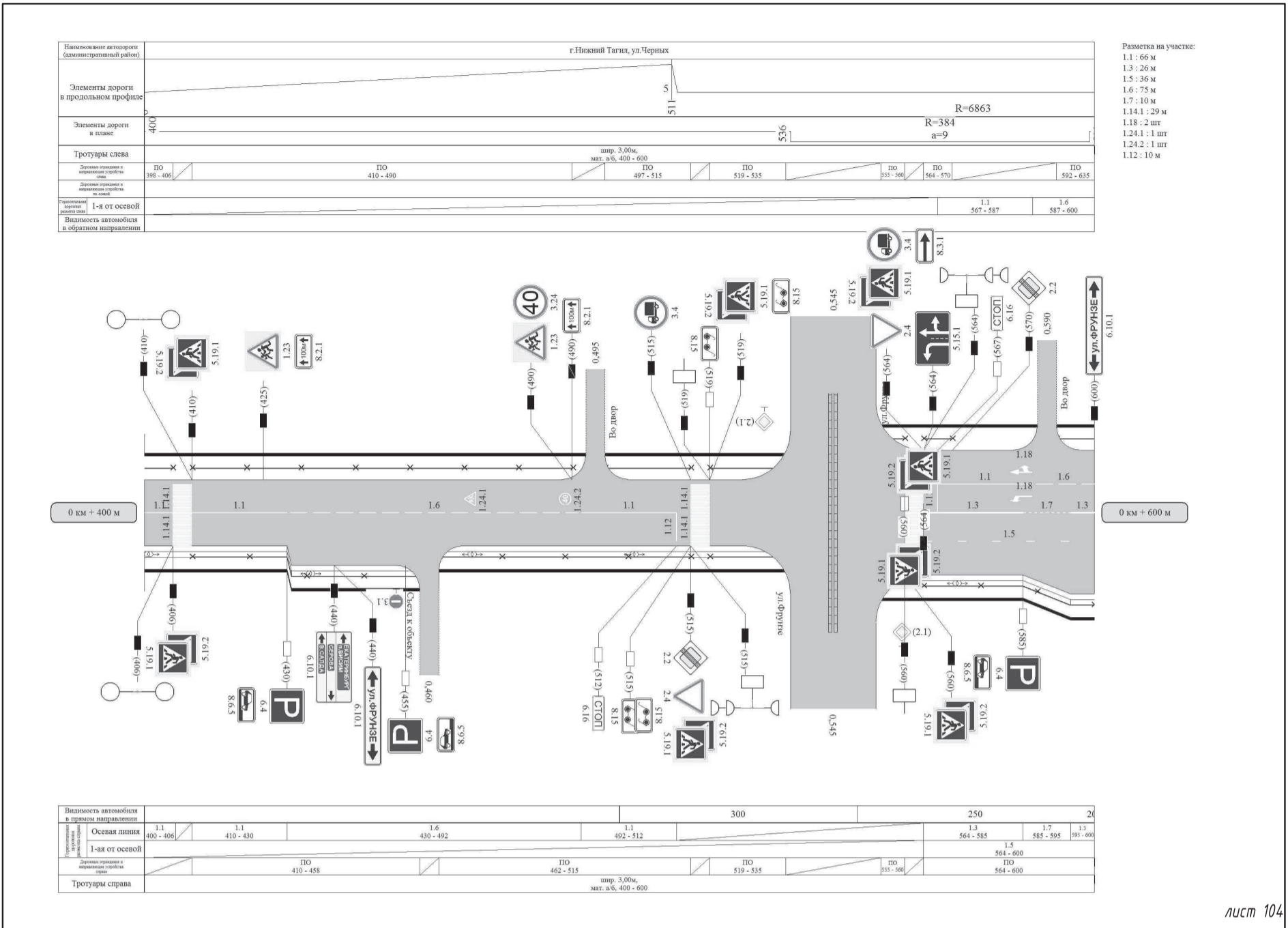
1. Общая протяженность автомобильной дороги по ул.Черных составляет: 1722 м.
2. Автомобильная дорога по ул.Черных имеет: асфальтобетонное покрытие.
3. Ширина автомобильной дороги по ул.Черных составляет:
 - от ПК (0,000) до ПК (0,555) – 8,5 м;
 - от ПК (0,555) до ПК (0,935) – 12 м;
 - от ПК (0,935) до ПК (1,722) – 8,5 м.
4. Категория автомобильной дороги по ул.Черных: III.
 - от ПК (0,000) до ПК (0,555) – II.
 - от ПК (0,555) до ПК (0,935) – II.
 - от ПК (0,935) до ПК (1,722) – II.
5. Светофорные объекты на автомобильной дороге по ул.Черных присутствуют.

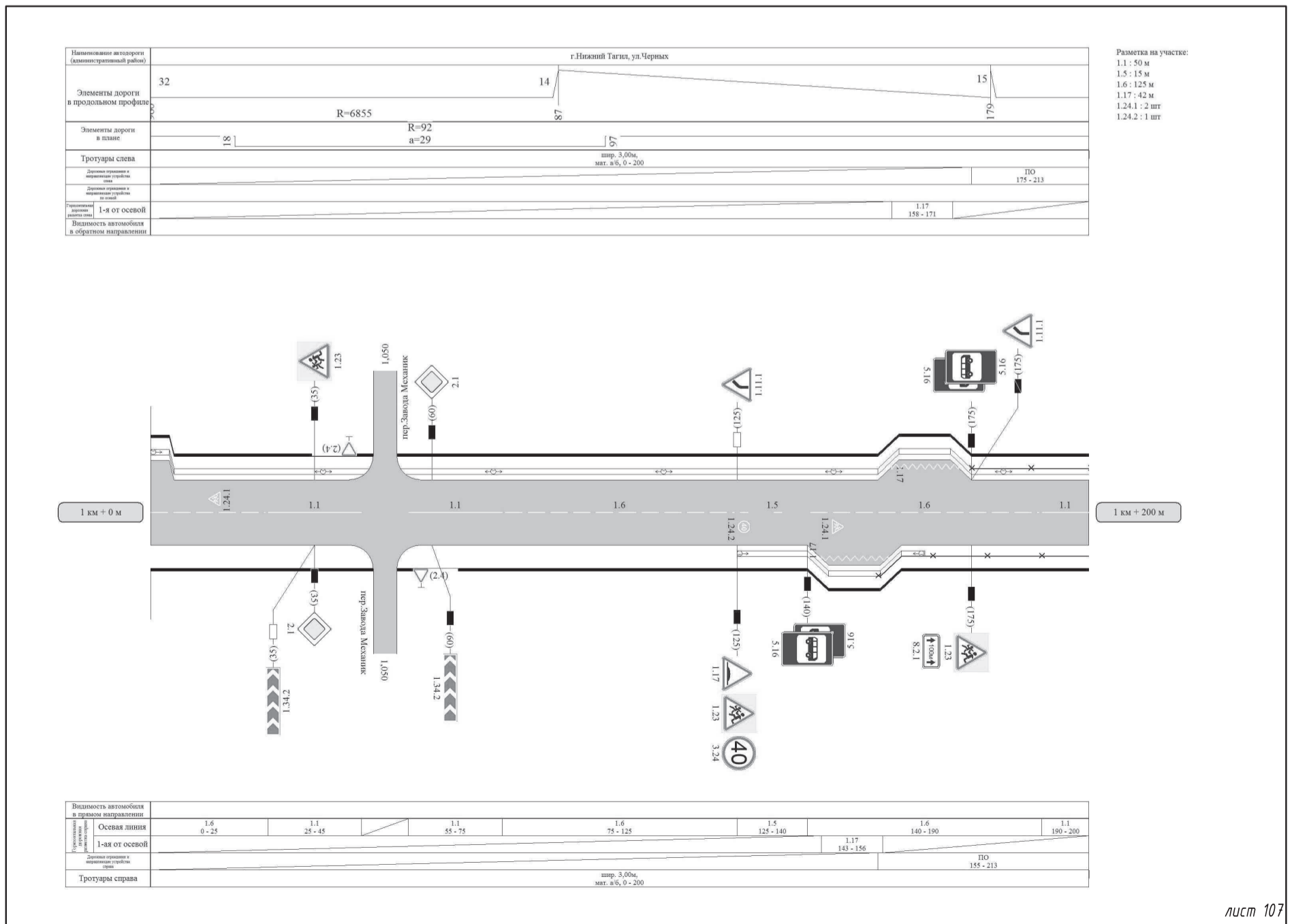
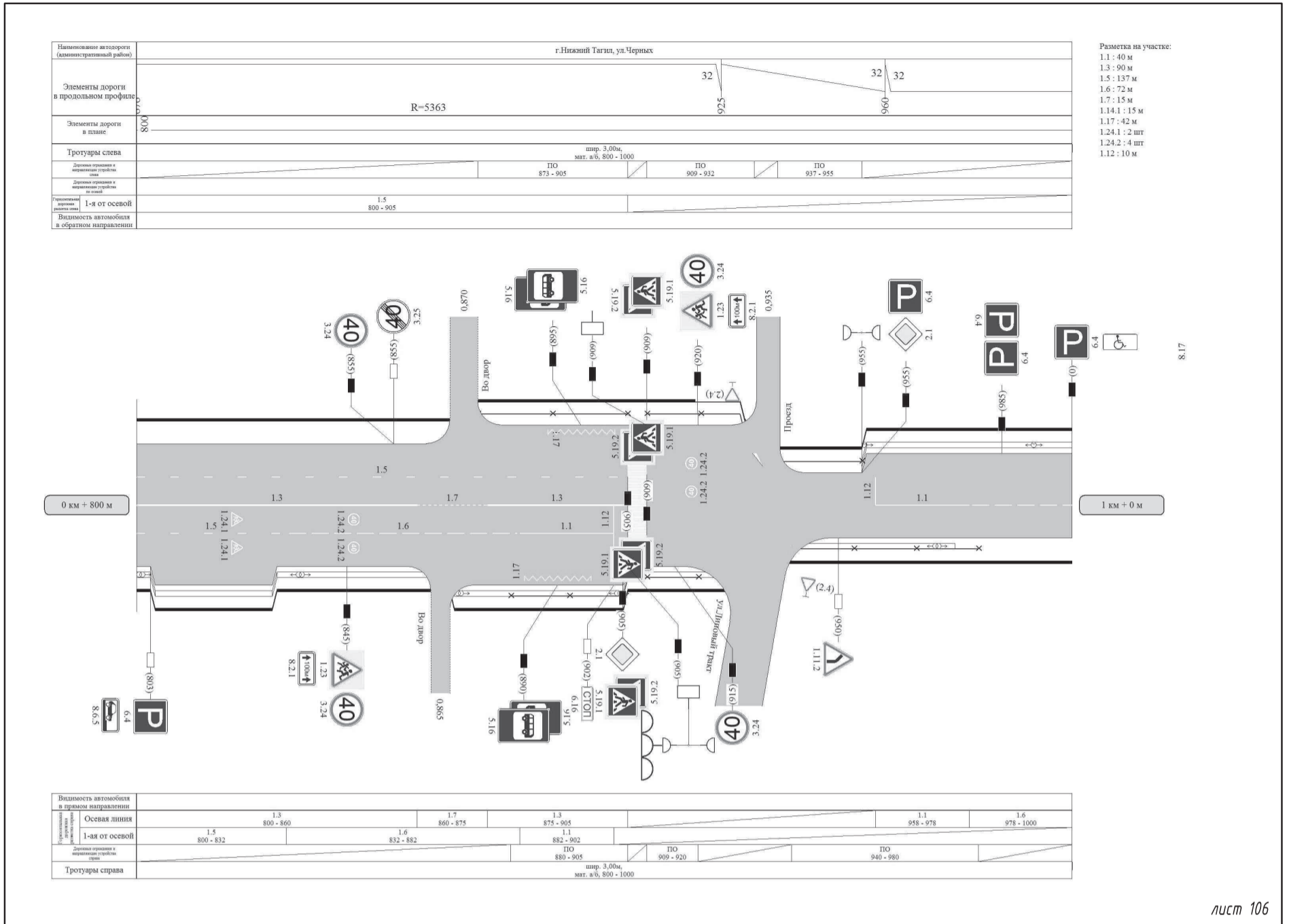


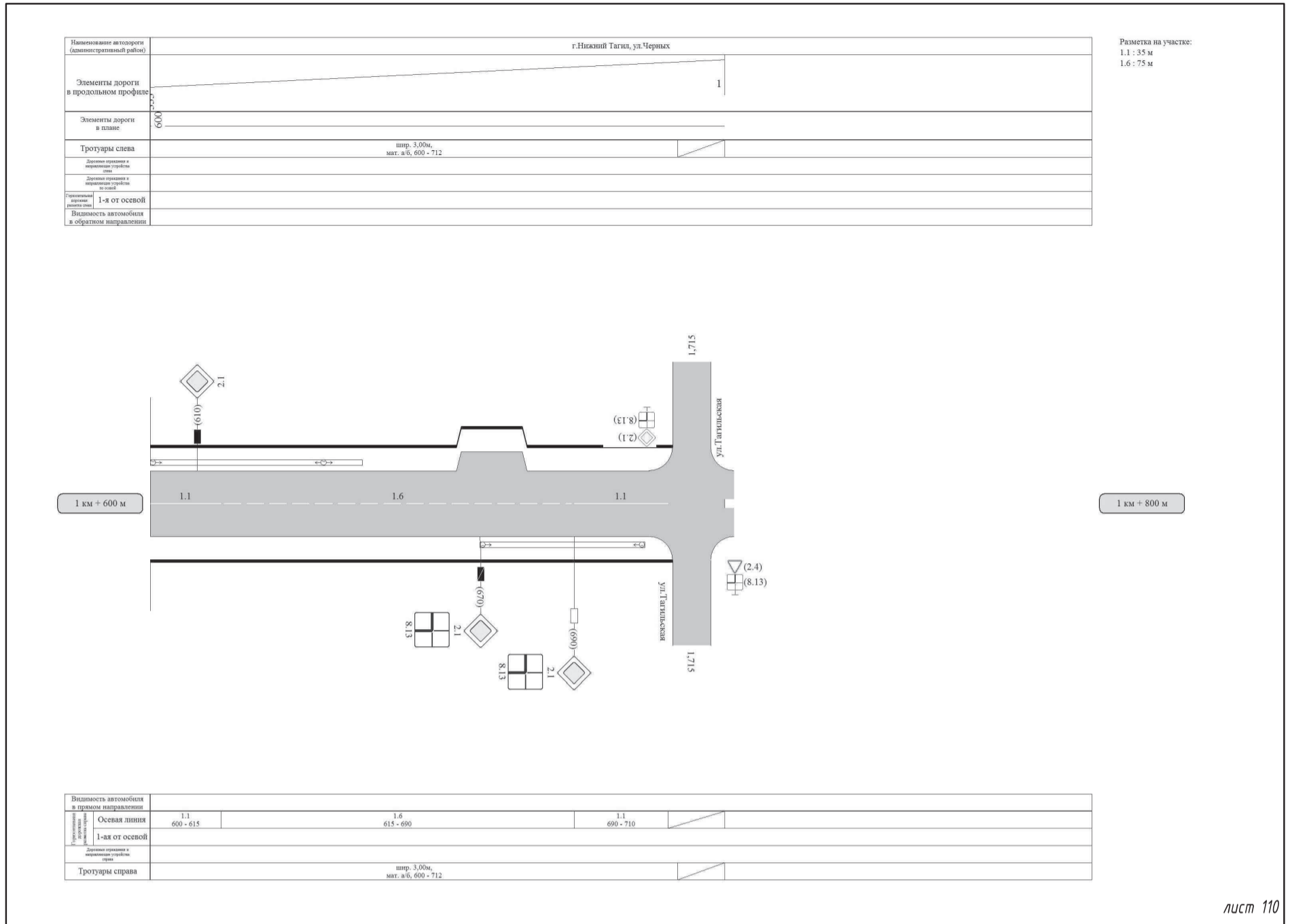
лист 102



лист 103







Ведомость размещения дорожных знаков

Дорога: 0009124 - г. Нижний Тагил, ул. Черных
Участок: 0,000 - 1,722 км.

№ шп	Номер знака по ГОСТ 52290-2004	Наименование знака	Типоразмер знака	Площадь знаков, м2 (для знака индивидуального проектирования)	Адрес (км+м)	Установлено / требуется установить или демонтировать	Количество	Месторасположение	Месторасположение
Предупреждающие знаки									
1	1.11.1	Опасный поворот	1		1+125	требуется установить	1		слева
2	1.11.1	Опасный поворот	1		1+175	демонтировать	1		слева
3	1.11.2	Опасный поворот	1		0+950	требуется установить	1	справа	
4	1.17	Искусственная неровность	1		1+125	установлено	1	справа	
5	1.17	Искусственная неровность	1		1+310	установлено	1		слева
6	1.18	Выброс гравия	1		1+217	установлено	1	справа	
7	1.23	Дети	1		0+125	установлено	1	справа	
8	1.23	Дети	1		0+160	установлено	1	справа	
9	1.23	Дети	1		0+255	требуется установить	1		слева
10	1.23	Дети	1		0+275	требуется установить	1	справа	
11	1.23	Дети	1		0+305	требуется установить	1		слева
12	1.23	Дети	1		0+325	требуется установить	1	справа	
13	1.23	Дети	1		0+425	установлено	1		слева
14	1.23	Дети	1		0+490	установлено	1		слева
15	1.23	Дети	1		0+800	установлено	1	справа	
16	1.23	Дети	1		0+845	установлено	1	справа	
17	1.23	Дети	1		0+920	установлено	1		слева
18	1.23	Дети	1		1+035	установлено	1		слева
19	1.23	Дети	1		1+125	установлено	1	справа	
20	1.23	Дети	1		1+175	установлено	1	справа	
21	1.23	Дети	1		1+280	установлено	1		слева
22	1.23	Дети	1		1+310	установлено	1		слева
23	1.34.2	Направление поворота	1		1+035	требуется установить	1	справа	
24	1.34.2	Направление поворота	1		1+060	установлено	1	справа	
Итого установить:							16		
Итого демонтировать:							1		
Итого требуется:							7		
Итого:							23		
Знаки приоритета									
25	2.1	Главная дорога	1		0+000	установлено	1	съезд справа	
26	2.1	Главная дорога	1		0+015	установлено	1		слева
27	2.1	Главная дорога	1		0+160	установлено	1	справа	
28	2.1	Главная дорога	1		0+205	требуется установить	1		слева
29	2.1	Главная дорога	1		0+545	установлено	1	съезд справа	
30	2.1	Главная дорога	1		0+545	установлено	1		съезд слева
31	2.1	Главная дорога	1		0+905	установлено	1	справа	
32	2.1	Главная дорога	1		0+955	установлено	1		слева
33	2.1	Главная дорога	1		1+035	установлено	1	справа	
34	2.1	Главная дорога	1		1+060	установлено	1		слева
35	2.1	Главная дорога	1		1+335	установлено	1	справа	
36	2.1	Главная дорога	1		1+375	установлено	1		слева
37	2.1	Главная дорога	1		1+580	требуется установить	1	справа	
38	2.1	Главная дорога	1		1+610	установлено	1		слева
39	2.1	Главная дорога	1		1+670	демонтировать	1	справа	
40	2.1	Главная дорога	1		1+690	требуется установить	1	справа	
41	2.1	Главная дорога	1		1+715	установлено	1		съезд слева
42	2.2	Конец главной дороги	1		0+515	установлено	1	справа	
43	2.2	Конец главной дороги	1		0+570	установлено	1		слева

Ведомость размещения дорожных знаков									
Дорога: 0009124 - г.Нижний Тагил, ул.Черных									
Участок: 0,000 - 1,722 км.									
№ п/п	Номер знака по ГОСТ 52290-2004	Наименование знака	Типоразмер знака	Площадь знаков, м2 (для знаков индивидуального проектирования)	Адрес (км+м)	Установлено / требуется установить или демонтировать	Количество	Месторасположение	Месторасположение
44	2.4	Уступите дорогу	1		0+000	установлено	1		съезд слева
45	2.4	Уступите дорогу	1		0+185	требуется установить	1		съезд слева
46	2.4	Уступите дорогу	1		0+515	установлено	1	справа	
47	2.4	Уступите дорогу	1		0+564	установлено	1		слева
48	2.4	Уступите дорогу	1		0+935	установлено	1		съезд слева
49	2.4	Уступите дорогу	1		0+935	установлено	1	съезд справа	
50	2.4	Уступите дорогу	1		1+050	установлено	1		съезд слева
51	2.4	Уступите дорогу	1		1+050	установлено	1	съезд справа	
52	2.4	Уступите дорогу	1		1+250	установлено	1	съезд справа	
53	2.4	Уступите дорогу	1		1+355	установлено	1	съезд справа	
54	2.4	Уступите дорогу	1		1+355	установлено	1		съезд слева
55	2.4	Уступите дорогу	1		1+590	установлено	1		съезд слева
56	2.4	Уступите дорогу	1		1+715	установлено	1	съезд справа	
		Итого установлено:					27		
		Итого демонтировать:					1		
		Итого требуется:					4		
		Итого:					31		
		Запрещающие знаки							
57	3.1	Въезд запрещен	1		0+460	установлено	1	съезд справа	
58	3.2	Движение запрещено	1		0+260	требуется установить	1		съезд слева
59	3.2	Движение запрещено	1		0+395	установлено	1		съезд слева
60	3.2	Движение запрещено	1		1+215	установлено	1		съезд слева
61	3.4	Движение грузовых автомобилей запрещено	1		0+020	установлено	1	справа	
62	3.4	Движение грузовых автомобилей запрещено	1		0+515	установлено	1		слева
63	3.4	Движение грузовых автомобилей запрещено	1		0+564	установлено	1		слева
64	3.24	Ограничение максимальной скорости	1		0+125	установлено	1	справа	
65	3.24	Ограничение максимальной скорости	1		0+200	установлено	1	справа	
66	3.24	Ограничение максимальной скорости	1		0+490	установлено	1		слева
67	3.24	Ограничение максимальной скорости	1		0+845	установлено	1	справа	
68	3.24	Ограничение максимальной скорости	1		0+855	установлено	1		слева
69	3.24	Ограничение максимальной скорости	1		0+915	установлено	1	справа	
70	3.24	Ограничение максимальной скорости	1		0+920	установлено	1		слева
71	3.24	Ограничение максимальной скорости	1		1+125	установлено	1	справа	
72	3.24	Ограничение максимальной скорости	1		1+204	установлено	1	справа	
73	3.24	Ограничение максимальной скорости	1		1+227	установлено	1		слева
74	3.24	Ограничение максимальной скорости	1		1+310	установлено	1		слева
75	3.25	Конец зоны ограничения максимальной скорости	1		0+855	требуется установить	1		слева
		Итого установлено:					17		
		Итого демонтировать:					0		
		Итого требуется:					2		
		Итого:					19		
		Знаки особых предписаний							
76	5.15.1	Направление движения по полосам	1		0+564	установлено	1		слева
77	5.15.1	Направление движения по полосам	1		0+635	установлено	1		слева
78	5.15.1	Направление движения по полосам	1		1+375	требуется установить	1		слева

лист 112

Ведомость размещения дорожных знаков									
Дорога: 0009124 - г.Нижний Тагил, ул.Черных									
Участок: 0,000 - 1,722 км.									
№ п/п	Номер знака по ГОСТ 52290-2004	Наименование знака	Типоразмер знака	Площадь знаков, м2 (для знаков индивидуального проектирования)	Адрес (км+м)	Установлено / требуется установить или демонтировать	Количество	Месторасположение	Месторасположение
79	5.15.3	Начало полосы	1		1+400	требуется установить	1		слева
80	5.16	Место остановки автобуса и (или) троллейбуса	1		0+645	установлено	1	справа	
81	5.16	Место остановки автобуса и (или) троллейбуса	1		0+645	установлено	1	справа	
82	5.16	Место остановки автобуса и (или) троллейбуса	1		0+675	установлено	1		слева
83	5.16	Место остановки автобуса и (или) троллейбуса	1		0+675	установлено	1		слева
84	5.16	Место остановки автобуса и (или) троллейбуса	1		0+890	установлено	1	справа	
85	5.16	Место остановки автобуса и (или) троллейбуса	1		0+890	установлено	1	справа	
86	5.16	Место остановки автобуса и (или) троллейбуса	1		0+895	установлено	1		слева
87	5.16	Место остановки автобуса и (или) троллейбуса	1		0+895	установлено	1		слева
88	5.16	Место остановки автобуса и (или) троллейбуса	1		1+140	установлено	1	справа	
89	5.16	Место остановки автобуса и (или) троллейбуса	1		1+140	установлено	1	справа	
90	5.16	Место остановки автобуса и (или) троллейбуса	1		1+175	установлено	1		слева
91	5.16	Место остановки автобуса и (или) троллейбуса	1		1+175	установлено	1		слева
92	5.19.1	Пешеходный переход	1		0+011	установлено	1	справа	
93	5.19.1	Пешеходный переход	1		0+015	установлено	1		слева
94	5.19.1	Пешеходный переход	1		0+176	установлено	1	справа	
95	5.19.1	Пешеходный переход	1		0+180	установлено	1		слева
96	5.19.1	Пешеходный переход	1		0+406	установлено	1	справа	
97	5.19.1	Пешеходный переход	1		0+410	установлено	1		слева
98	5.19.1	Пешеходный переход	1		0+515	установлено	1	справа	
99	5.19.1	Пешеходный переход	1		0+519	установлено	1		слева
100	5.19.1	Пешеходный переход	1		0+560	установлено	1	справа	
101	5.19.1	Пешеходный переход	1		0+560	требуется установить	1		
102	5.19.1	Пешеходный переход	1		0+564	установлено	1		слева
103	5.19.1	Пешеходный переход	1		0+564	установлено	1		
104	5.19.1	Пешеходный переход	1		0+905	установлено	1	справа	
105	5.19.1	Пешеходный переход	1		0+905	установлено	1		
106	5.19.1	Пешеходный переход	1		0+909	установлено	1		слева
107	5.19.1	Пешеходный переход	1		0+909	установлено	1		
108	5.19.1	Пешеходный переход	1		1+213	установлено	1	справа	
109	5.19.1	Пешеходный переход	1		1+217	установлено	1		слева
110	5.19.1	Пешеходный переход	1		1+335	установлено	1	справа	
111	5.19.1	Пешеходный переход	1		1+339	установлено	1		слева
112	5.19.1	Пешеходный переход	1		1+371	установлено	1	справа	
113	5.19.1	Пешеходный переход	1		1+375	установлено	1		слева
114	5.19.1	Пешеходный переход	1		1+375	установлено	1		слева
115	5.19.2	Пешеходный переход	1		0+011	установлено	1	справа	
116	5.19.2	Пешеходный переход	1		0+015	установлено	1		слева
117	5.19.2	Пешеходный переход	1		0+176	установлено	1	справа	
118	5.19.2	Пешеходный переход	1		0+180	установлено	1		слева
119	5.19.2	Пешеходный переход	1		0+406	установлено	1	справа	
120	5.19.2	Пешеходный переход	1		0+410	установлено	1		слева
121	5.19.2	Пешеходный переход	1		0+515	установлено	1	справа	
122	5.19.2	Пешеходный переход	1		0+519	установлено	1		слева
123	5.19.2	Пешеходный переход	1		0+560	установлено	1	справа	

лист 113

Ведомость размещения дорожных знаков									
Дорога: 0009124 - г.Нижний Тагил, ул.Черных									
Участок: 0,000 - 1,722 км.									
№ п/п	Номер знака по ГОСТ 52290-2004	Наименование знака	Типоразмер знака	Площадь знаков, м2 (для знаков индивидуального проектирования)	Адрес (км+м)	Установлено / требуется установить или демонтировать	Количество	Месторасположение	Месторасположение
124	5.19.2	Пешеходный переход	1		0+560	требуется установить	1		
125	5.19.2	Пешеходный переход	1		0+564	установлено	1		слева
126	5.19.2	Пешеходный переход	1		0+564	установлено	1		
127	5.19.2	Пешеходный переход	1		0+905	установлено	1	справа	
128	5.19.2	Пешеходный переход	1		0+905	установлено	1		
129	5.19.2	Пешеходный переход	1		0+909	установлено	1		слева
130	5.19.2	Пешеходный переход	1		0+909	установлено	1		
131	5.19.2	Пешеходный переход	1		1+213	установлено	1	справа	
132	5.19.2	Пешеходный переход	1		1+217	установлено	1		слева
133	5.19.2	Пешеходный переход	1		1+335	установлено	1	справа	
134	5.19.2	Пешеходный переход	1		1+339	установлено	1		слева
135	5.19.2	Пешеходный переход	1		1+371	установлено	1	справа	
136	5.19.2	Пешеходный переход	1		1+375	установлено	1		слева
137	5.19.2	Пешеходный переход	1		1+375	установлено	1		слева
138	5.20	Искусственная неровность	1		1+204	установлено	1	справа	
139	5.20	Искусственная неровность	1		1+207	установлено	1		слева
140	5.20	Искусственная неровность	1		1+224	установлено	1	справа	
141	5.20	Искусственная неровность	1		1+227	установлено	1		слева
		Итого установлено:					62		
		Итого демонтировать:					0		
		Итого требуется:					4		
		Итого:					66		
		Информационные знаки							
142	6.2	Рекомендуемая скорость	1		0+020	установлено	1	справа	
143	6.2	Рекомендуемая скорость	1		0+180	требуется установить	1		слева
144	6.4	Парковка (парковочное место)	1		0+020	требуется установить	1		слева
145	6.4	Парковка (парковочное место)	1		0+105	установлено	1		слева
146	6.4	Парковка (парковочное место)	1		0+176	требуется установить	1		слева
147	6.4	Парковка (парковочное место)	1		0+190	требуется установить	1		слева
148	6.4	Парковка (парковочное место)	1		0+200	требуется установить	1	справа	
149	6.4	Парковка (парковочное место)	1		0+225	требуется установить	1	справа	
150	6.4	Парковка (парковочное место)	1		0+255	требуется установить	1		слева
151	6.4	Парковка (парковочное место)	1		0+370	установлено	1	справа	
152	6.4	Парковка (парковочное место)	1		0+385	установлено	1	справа	
153	6.4	Парковка (парковочное место)	1		0+390	установлено	1	справа	
154	6.4	Парковка (парковочное место)	1		0+430	требуется установить	1	справа	
155	6.4	Парковка (парковочное место)	1		0+455	требуется установить	1	справа	
156	6.4	Парковка (парковочное место)	1		0+585	требуется установить	1	справа	
157	6.4	Парковка (парковочное место)	1		0+637	установлено	1		слева
158	6.4	Парковка (парковочное место)	1		0+655	требуется установить	1		слева
159	6.4	Парковка (парковочное место)	1		0+685	требуется установить	1	справа	
160	6.4	Парковка (парковочное место)	1		0+690	требуется установить	1		слева
161	6.4	Парковка (парковочное место)	1		0+740	требуется установить	1		слева
162	6.4	Парковка (парковочное место)	1		0+750	требуется установить	1	справа	
163	6.4	Парковка (парковочное место)	1		0+803	требуется установить	1	справа	

Ведомость размещения дорожных знаков									
Дорога: 0009124 - г.Нижний Тагил, ул.Черных									
Участок: 0,000 - 1,722 км.									
№ п/п	Номер знака по ГОСТ 52290-2004	Наименование знака	Типоразмер знака	Площадь знаков, м2 (для знаков индивидуального проектирования)	Адрес (км+м)	Установлено / требуется установить или демонтировать	Количество	Месторасположение	Месторасположение
164	6.4	Парковка (парковочное место)	1		0+955	установлено	1		слева
165	6.4	Парковка (парковочное место)	1		0+985	установлено	1		слева
166	6.4	Парковка (парковочное место)	1		0+985	установлено	1		слева
167	6.4	Парковка (парковочное место)	1		1+000	установлено	1		слева
168	6.10.1	Указатель направления	1	6,13	0+440	установлено	1	справа	
169	6.10.1	Указатель направления	1	1,40	0+440	установлено	1	справа	
170	6.10.1	Указатель направления	1	1,40	0+600	установлено	1		слева
171	6.10.1	Указатель направления	1	2,17	1+335	установлено	1	справа	
172	6.10.1	Указатель направления	1	2,17	1+375	установлено	1		слева
173	6.16	Стоп-линия	1		0+018	требуется установить	1		слева
174	6.16	Стоп-линия	1		0+512	требуется установить	1	справа	
175	6.16	Стоп-линия	1		0+567	требуется установить	1		слева
176	6.16	Стоп-линия	1		0+902	требуется установить	1	справа	
177	6.16	Стоп-линия	1		1+332	требуется установить	1	справа	
178	6.16	Стоп-линия	1		1+378	требуется установить	1		слева
		Итого установлено:					15		
		Итого демонтировать:					0		
		Итого требуется:					22		
		Итого:					37		
		Знаки дополнительной информации (таблички)							
179	8.1.3	Расстояние до объекта	1		0+637	установлено	1		слева
180	8.2.1	Зона действия	1		0+160	установлено	1	справа	
181	8.2.1	Зона действия	1		0+255	требуется установить	1		слева
182	8.2.1	Зона действия	1		0+325	требуется установить	1	справа	
183	8.2.1	Зона действия	1		0+425	установлено	1		слева
184	8.2.1	Зона действия	1		0+490	демонтировать	1		слева
185	8.2.1	Зона действия	1		0+845	установлено	1	справа	
186	8.2.1	Зона действия	1		0+920	установлено	1		слева
187	8.2.1	Зона действия	1		1+175	установлено	1	справа	
188	8.2.1	Зона действия	1		1+280	установлено	1		слева
189	8.3.1	Направления действия	1		0+564	установлено	1		слева
190	8.6.5	Способ постановки транспортного средства на стоянку	1		0+020	требуется установить	1		слева
191	8.6.5	Способ постановки транспортного средства на стоянку	1		0+176	требуется установить	1		слева
192	8.6.5	Способ постановки транспортного средства на стоянку	1		0+190	требуется установить	1		слева
193	8.6.5	Способ постановки транспортного средства на стоянку	1		0+200	требуется установить	1	справа	
194	8.6.5	Способ постановки транспортного средства на стоянку	1		0+225	требуется установить	1	справа	
195	8.6.5	Способ постановки транспортного средства на стоянку	1		0+255	требуется установить	1		слева
196	8.6.5	Способ постановки транспортного средства на стоянку	1		0+370	требуется установить	1	справа	
197	8.6.5	Способ постановки транспортного средства на стоянку	1		0+390	требуется установить	1	справа	
198	8.6.5	Способ постановки транспортного средства на стоянку	1		0+430	требуется установить	1	справа	
199	8.6.5	Способ постановки транспортного средства на стоянку	1		0+455	требуется установить	1	справа	
200	8.6.5	Способ постановки транспортного средства на стоянку	1		0+585	требуется установить	1	справа	
201	8.6.5	Способ постановки транспортного средства на стоянку	1		0+655	требуется установить	1		слева
202	8.6.5	Способ постановки транспортного средства на стоянку	1		0+685	требуется установить	1	справа	
203	8.6.5	Способ постановки транспортного средства на стоянку	1		0+690	требуется установить	1		слева

Ведомость размещения дорожных знаков									
Дорога: 0009124 - г.Нижний Тагил, ул.Черных									
Участок: 0,000 - 1,722 км.									
№ п/п	Номер знака по ГОСТ 52290-2004	Наименование знака	Типоразмер знака	Площадь знаков, м2 (для знаков индивидуального проектирования)	Адрес (км+м)	Установлено / требуется установить или демонтировать	Количество	Месторасположение	Месторасположение
204	8.6.5	Способ постановки транспортного средства на стоянку	1		0+740	требуется установить	1		слева
205	8.6.5	Способ постановки транспортного средства на стоянку	1		0+750	требуется установить	1	справа	
206	8.6.5	Способ постановки транспортного средства на стоянку	1		0+803	требуется установить	1	справа	
207	8.13	Направление главной дороги	1		0+015	установлено	1		слева
208	8.13	Направление главной дороги	1		1+670	демонтировать	1	справа	
209	8.13	Направление главной дороги	1		1+690	требуется установить	1	справа	
210	8.13	Направление главной дороги	1		0+000	установлено	1		съезд слева
211	8.13	Направление главной дороги	1		1+715	установлено	1	съезд справа	
212	8.13	Направление главной дороги	1		0+000	установлено	1	съезд справа	
213	8.13	Направление главной дороги	1		1+715	установлено	1		съезд слева
214	8.15	Слепые пешеходы	1		0+011	установлено	1	справа	
215	8.15	Слепые пешеходы	1		0+011	установлено	1	справа	
216	8.15	Слепые пешеходы	1		0+015	установлено	1		слева
217	8.15	Слепые пешеходы	1		0+015	установлено	1		слева
218	8.15	Слепые пешеходы	1		0+515	требуется установить	1	справа	
219	8.15	Слепые пешеходы	1		0+515	требуется установить	1	справа	
220	8.15	Слепые пешеходы	1		0+519	требуется установить	1		слева
221	8.15	Слепые пешеходы	1		0+519	установлено	1		слева
222	8.17	Инвалиды	1		0+105	установлено	1		слева
223	8.17	Инвалиды	1		0+385	установлено	1	справа	
224	8.17	Инвалиды	1		0+637	установлено	1		слева
225	8.17	Инвалиды	1		1+000	установлено	1		слева
Итого установлено:							22		
Итого демонтировать:							2		
Итого требуется:							23		
Итого:							45		
Всего установлено:							159		
Всего демонтировать:							4		
Всего требуется установить:							62		
Всего:							221		

Ведомость размещения искусственного освещения								
Дорога: 0009124 - г.Нижний Тагил, ул.Черных								
Участок: 0,000 - 1,722 км.								
№ п/п	Начало участка, км + м	Конец участка, км + м	Объект установки	Количество опор \ светильников	Протяженность, м			Расположение
					Проектируемые в соответствии с нормативными документами, м	Фактически установленные, м	Потребность в установке, м	
1	0+020	0+975	Населенный пункт	29/29	955	955	0	Справа
2	0+955	1+645	Населенный пункт	20/20	690	690	0	Слева
3	1+125	1+165	Населенный пункт	2/2	40	40	0	Справа
4	1+670	1+705	Населенный пункт	2/2	35	35	0	Справа
Итого:				53/53	1720	1720	0	

лист 116

Ведомость наличия остановок общественного транспорта									
Дорога: 0009124 - г.Нижний Тагил, ул.Черных									
Участок: 0,000 - 1,722 км.									
№ п/п	Адрес, км + м	Расположение	Наличие посадочных площадок, заездных карманов, павильонов		Наличие переходов - скоростных полос	Длина по нормативу, м		Фактическая длина, м	
			обустроено	отсутствует		разгон	торможение	разгон	торможение
1	0+665	Справа	посадочная площадка	заездной карман, павильон	нет	15	15	-	-
2	0+663	Слева	заездной карман	посадочная площадка, павильон	нет	15	15	15	15
3	0+890	Справа	посадочная площадка, павильон	заездной карман	нет	15	15	-	-
4	0+895	Слева	посадочная площадка, павильон	заездной карман	нет	15	15	-	-
5	1+150	Справа	заездной карман	посадочная площадка, павильон	нет	15	15	15	15
6	1+165	Слева	заездной карман	посадочная площадка, павильон	нет	15	15	15	15

Ведомость наличия пешеходных переходов в разных уровнях				
Дорога: 0009124 - г.Нижний Тагил, ул.Черных				
Участок: 0,000 - 1,722 км.				
№ п/п	Адрес, км + м	Вид перехода	Расположение перехода	Наличие пешеходных дорожек от места остановки общественного тр-а до пешеходных переходов
1	0+013	наземный	в одном уровне	Есть
2	0+178	наземный	в одном уровне	Есть
3	0+408	наземный	в одном уровне	Есть
4	0+517	наземный	в одном уровне	Есть
5	0+562	наземный	в одном уровне	Есть
6	0+907	наземный	в одном уровне	Есть
7	1+215	наземный	в одном уровне	Есть
8	1+337	наземный	в одном уровне	Есть
9	1+373	наземный	в одном уровне	Есть

Сводная ведомость горизонтальной дорожной разметки															
Дорога: 0009124 - г.Нижний Тагил, ул.Черных															
Участок: 0,000 - 1,722 км.															
№ км	№ коэф. привед к 1	№ коэф. привед к 1	1.1	1.3	1.5	1.6	1.7	1.12	1.14.1	1.17	1.18(шр)	1.24.1(шр)	1.24.2(шр)	1.25	итого, кв.м.
ширина, м	ширина, м	ширина, м	1	2	0.25	0.75	0.5	1	1	1	0.86	1.06	1		
1	1+000	180,00	286,00	630,00	384,00	55,00	24,75	61,00	88,80	4,00	6,00	6,00	0,00	364,65	
1.722	1+722	200,00	0,00	82,00	394,00	0,00	21,25	29,75	41,60	2,00	3,00	2,00	34,00	184,76	
ИТОГО:		380,00	286,00	712,00	778,00	55,00	46,00	90,75	130,40	6,00	9,00	8,00	34,00	549,41	
ЛИН.КМ.		0,38	0,29	0,71	0,78	0,06	0,05	0,09	0,13	0,00	0,00	0,00	0,03	0,00	
ПРИВЕД. КМ.		0,38	0,57	0,18	0,58	0,03	0,05	0,09	0,13	0,00	0,00	0,00	0,03	0,00	
ПЛОЩАДЬ		38,00	57,20	17,80	58,35	4,13	18,40	Белый: 145,20 Желтый: 145,20 Итого: 290,40	13,04	12,54	12,38	13,57	13,60	549,41	

лист 117

Ведомость размещения пешеходных ограждений										
Дорога: 0009124 - г. Нижний Тагил, ул. Черных										
Участок: 0,000 - 1,722 км.										
№ п/п	Начало участка, км+м	Конец участка, км+м	Протяженность, м		Дата установки, г	Расположение	Тип	Высота, м	Материал	Зона размещения
			Проектируемые в соответствии с нормативными документами, м	Фактически установленные, м						
1	0+015	0+021	6	6	-	Слева	Конструкция перильного типа	0,8	Металл	Пешеходный переход
2	0+015	0+038	23	23	-	Справа	Конструкция перильного типа	0,8	Металл	Пешеходный переход
3	0+042	0+176	134	134	-	Справа	Конструкция перильного типа	0,8	Металл	Прочее
4	0+200	0+218	18	18	-	Справа	Конструкция перильного типа	0,8	Металл	Прочее
5	0+240	0+363	123	123	-	Справа	Конструкция перильного типа	0,8	Металл	Прочее
6	0+335	0+392	57	57	-	Слева	Конструкция перильного типа	0,8	Металл	Прочее
7	0+398	0+406	8	8	-	Слева	Конструкция перильного типа	0,8	Металл	Пешеходный переход
8	0+410	0+458	48	48	-	Справа	Конструкция перильного типа	0,8	Металл	Пешеходный переход
9	0+410	0+490	80	80	-	Слева	Конструкция перильного типа	0,8	Металл	Пешеходный переход
10	0+462	0+515	53	53	-	Справа	Конструкция перильного типа	0,8	Металл	Пешеходный переход
11	0+497	0+515	18	18	-	Слева	Конструкция перильного типа	0,8	Металл	Пешеходный переход
12	0+519	0+535	16	16	-	Слева	Конструкция перильного типа	0,8	Металл	Пешеходный переход
13	0+519	0+535	16	16	-	Справа	Конструкция перильного типа	0,8	Металл	Пешеходный переход
14	0+555	0+560	5	5	-	Слева	Конструкция перильного типа	0,8	Металл	Пешеходный переход
15	0+555	0+560	5	5	-	Справа	Конструкция перильного типа	0,8	Металл	Пешеходный переход
16	0+564	0+570	6	6	-	Слева	Конструкция перильного типа	0,8	Металл	Пешеходный переход
17	0+564	0+600	36	36	-	Справа	Конструкция перильного типа	0,8	Металл	Пешеходный переход
18	0+592	0+635	43	43	-	Слева	Конструкция перильного типа	0,8	Металл	Прочее
19	0+603	0+635	32	32	-	Справа	Конструкция перильного типа	0,8	Металл	Прочее
20	0+873	0+905	32	32	-	Слева	Конструкция перильного типа	0,8	Металл	Пешеходный переход
21	0+880	0+905	25	25	-	Справа	Конструкция перильного типа	0,8	Металл	Пешеходный переход
22	0+909	0+920	11	11	-	Справа	Конструкция перильного типа	0,8	Металл	Пешеходный переход
23	0+909	0+932	23	23	-	Слева	Конструкция перильного типа	0,8	Металл	Пешеходный переход
24	0+937	0+955	18	18	-	Слева	Конструкция перильного типа	0,8	Металл	Прочее
25	0+940	0+980	40	40	-	Справа	Конструкция перильного типа	0,8	Металл	Пешеходный переход
26	1+155	1+213	58	58	-	Справа	Конструкция перильного типа	0,8	Металл	Пешеходный переход
27	1+175	1+213	38	38	-	Слева	Конструкция перильного типа	0,8	Металл	Пешеходный переход
28	1+217	1+248	31	31	-	Справа	Конструкция перильного типа	0,8	Металл	Пешеходный переход
29	1+217	1+280	63	63	-	Слева	Конструкция перильного типа	0,8	Металл	Пешеходный переход
30	1+252	1+305	53	53	-	Справа	Конструкция перильного типа	0,8	Металл	Пешеходный переход
31	1+285	1+310	25	0	-	Слева	Конструкция перильного типа	0,8	Металл	Пешеходный переход
32	1+310	1+335	25	25	-	Слева	Конструкция перильного типа	0,8	Металл	Пешеходный переход
33	1+310	1+335	25	25	-	Справа	Конструкция перильного типа	0,8	Металл	Пешеходный переход
34	1+375	1+390	15	15	-	Справа	Конструкция перильного типа	0,8	Металл	Пешеходный переход
35	1+375	1+400	25	25	-	Слева	Конструкция перильного типа	0,8	Металл	Пешеходный переход
Итого:			1234	1209	-					

Ведомость наличия светофорных объектов							
Дорога: 0009124 - г. Нижний Тагил, ул. Черных							
Участок: 0,000 - 1,722 км.							
№ п/п	Адрес, км + м	Объект	Количество светофоров на объекте		Год установки	Расположение	№ светофорного объекта
			транспортных	пешеходных			
1	0+011	Регулируемый перекресток (ул. Красноармейская)	0	1	-	Справа	1
2	0+015		0	1	-	Слева	
3	0+015		2	0	-	Слева	
4	0+406	Нерегулируемый пешеходный переход (Т-7) (детская поликлиника*)	2	0	-	Справа	2
5	0+410		2	0	-	Слева	
6	0+515	Регулируемый перекресток (ул. Фрунзе)	0	1	-	Справа	3
7	0+515		2	0	-	Справа	
8	0+515		1	0	-	Справа	
9	0+519		0	1	-	Слева	
10	0+560		0	1	-	Справа	
11	0+564		0	1	-	Слева	
12	0+564	3	0	-	Слева		
13	0+905	Регулируемый перекресток (ул. Липовый тракт)	0	1	-	Справа	4
14	0+905		3	0	-	Справа	
15	0+909		0	1	-	Слева	
16	0+955		2	0	-	Слева	
17	1+213	Регулируемый пешеходный переход (школа №23)	0	1	-	Справа	5
18	1+213		2	0	-	Справа	
19	1+217		0	1	-	Слева	
20	1+217		2	0	-	Слева	
21	1+335	Регулируемый перекресток (ул. М. Горького)	0	1	-	Справа	6
22	1+335		2	0	-	Справа	
23	1+339		0	1	-	Слева	
24	1+371		0	1	-	Справа	
25	1+375		0	1	-	Слева	
26	1+375		3	0	-	Слева	
Итого:			26	14	-		

Ведомость размещения пешеходных дорожек (тротуаров)						
Дорога: 0009124 - г. Нижний Тагил, ул. Черных						
Участок: 0,000 - 1,722 км.						
№ п/п	Начало участка, км + м	Конец участка, км + м	Расположение	Объект установки	Протяженность, м	
					Проектируемые в соответствии с нормативными документами, м	Фактически установленные, м
1	0+003	1+712	Слева	Населенный пункт	1709	1709
2	0+003	1+712	Справа	Населенный пункт	1709	1709
Итого:					3418	3418

АДМИНИСТРАЦИЯ ГОРОДА НИЖНИЙ ТАГИЛ

ПОСТАНОВЛЕНИЕ

ОТ 15.01.2020 № 30-ПА

**Об утверждении Административного регламента
предоставления муниципальной услуги
«Утверждение схемы расположения земельного участка
или земельных участков на кадастровом плане территории»**

В соответствии с Федеральными законами от 6 октября 2003 года № 131-ФЗ «Об общих принципах организации местного самоуправления в Российской Федерации», от 27 июля 2010 года № 210-ФЗ «Об организации предоставления государственных и муниципальных услуг», постановлением Администрации города Нижний Тагил от 30.06.2011 № 1315 «О Порядке разработки и утверждения административных регламентов исполнения муниципальных функций и административных регламентов предоставления муниципальных услуг, проведения экспертизы административных регламентов предоставления муниципальных услуг», в целях достижения показателя, предусмотренного целевой моделью «Постановка на кадастровый учет земельных участков и объектов недвижимого имущества», утвержденной Распоряжением Правительства Российской Федерации от 31 января 2017 года № 147-р «Об утверждении целевых моделей упрощения процедур ведения бизнеса и повышения инвестиционной привлекательности субъектов Российской Федерации», руководствуясь статьей 26 Устава города Нижний Тагил, Администрация города Нижний Тагил

ПОСТАНОВЛЯЕТ:

1. Утвердить Административный регламент предоставления муниципальной услуги «Утверждение схемы расположения земельного участка или земельных участков на кадастровом плане территории» (приложение).

2. Признать утратившим силу постановление Администрации города Нижний Тагил от 07.04.2016 № 996-ПА «Об утверждении Административного регламента предоставления муниципальной услуги «Утверждение схемы расположения земельного участка или земельных участков на кадастровом плане территории» с изменениями, внесенными постановлением Администрации города Нижний Тагил от 18.10.2018 № 2586-ПА.

3. Опубликовать данное постановление в газете «Тагильский рабочий» и разместить на официальном сайте города Нижний Тагил.

В. Ю. ПИНАЕВ,
Глава города.

ПРИЛОЖЕНИЕ**УТВЕРЖДЕН**

постановлением Администрации города от 15.01.2020 № 30-ПА

**АДМИНИСТРАТИВНЫЙ РЕГЛАМЕНТ
предоставления муниципальной услуги****«Утверждение схемы расположения земельного участка
или земельных участков на кадастровом плане территории»****РАЗДЕЛ 1. Общие положения****Предмет регулирования**

1. Административный регламент (далее – регламент) устанавливает порядок и стандарт предоставления муниципальной услуги «Утверждение схемы расположения земельного участка или земельных участков на кадастровом плане территории» (далее – муниципальная услуга).

2. Регламент устанавливает сроки и последовательность административных процедур, осуществляемых в ходе предоставления муниципальной услуги, порядок взаимодействия между должностными лицами, взаимодействия с заявителями.

Круг заявителей

3. Заявителями на получение муниципальной услуги являются физические или юридические лица, владеющие и пользующиеся земельными участками на праве постоянного (бессрочного) пользования или на праве безвозмездного пользования, или по договору аренды.

4. С заявлением вправе обратиться представитель заявителя, действующий в силу полномочий, основанных на оформленной в установленном гражданском законодательстве Российской Федерации порядке доверенности (далее – представитель заявителя).

Требования к порядку информирования о предоставлении муниципальной услуги

5. Информирование заявителей о порядке предоставления муниципальной услуги осуществляется специалистами Управления архитектуры и градостроительства Администрации города Нижний Тагил (далее – Управление архитектуры и градостроительства либо УАиГ), участвующего в предоставлении муниципальной услуги, при личном приеме и по телефону, а также через Государственное бюджетное учреждение Свердловской области «Многофункциональный центр предоставления государственных и муниципальных услуг» (далее – многофункциональный центр либо МФЦ) его филиалы.

6. Информация о месте нахождения, графиках (режиме) работы, номерах контактных телефонов, адресах электронной почты и официального сайта Администрации города, информация о порядке предоставле-

ния муниципальной услуги и услуг, которые являются необходимыми и обязательными для предоставления муниципальной услуги, размещена в федеральной информационной системе «Единый портал государственных услуг (функций)» (далее – Единый портал) по адресу <https://www.gosuslugi.ru/25530/1/info>, на официальном сайте Администрации города Нижний Тагил (www.ntagil.org), на информационных стендах УАиГ, на официальном сайте многофункционального центра (www.mfc66.ru), а также предоставляется при личном приеме и по телефону.

7. Основными требованиями к информированию граждан о порядке предоставления муниципальной услуги и услуг, которые являются необходимыми и обязательными для предоставления муниципальной услуги, являются достоверность предоставляемой информации, четкость в изложении информации, полнота информирования.

8. При общении с гражданами (по телефону или лично) специалисты должны корректно и внимательно относиться к гражданам, не унижая их чести и достоинства. Устное информирование о порядке предоставления муниципальной услуги должно проводиться с использованием официально-делового стиля речи.

9. Информирование граждан о порядке предоставления муниципальной услуги может осуществляться с использованием средств аудиоинформирования.

РАЗДЕЛ 2. Стандарт предоставления муниципальной услуги**Наименование муниципальной услуги**

10. Наименование муниципальной услуги – «Утверждение схемы расположения земельного участка или земельных участков на кадастровом плане территории».

Наименование органа, предоставляющего муниципальную услугу

11. Муниципальная услуга оказывается Администрацией города Нижний Тагил, в предоставлении муниципальной услуги участвует УАиГ. Получение муниципальной услуги осуществляется через филиалы многофункционального центра.

Наименование органов и организаций, обращения в которые необходимо для предоставления муниципальной услуги

12. При предоставлении муниципальной услуги в качестве источников получения документов, необходимых для предоставления муниципальной услуги, могут принимать участие в рамках межведомственного информационного взаимодействия Управление Федеральной службы государственной регистрации, кадастра и картографии по Свердловской области, Управление Федеральной налоговой службы по Свердловской области, иные органы муниципальной власти, органы государственных внебюджетных фондов, органы местного самоуправления муниципальных образований в Свердловской области и организации, обращение в которые необходимо для предоставления муниципальной услуги.

13. Запрещается требовать от заявителя осуществления действий, в том числе согласований, необходимых для получения муниципальной услуги и связанных с обращением в иные органы и организации, за исключением получения услуг, включенных в перечень услуг, которые являются необходимыми и обязательными для предоставления и предоставляются организациями, участвующими в предоставлении муниципальной услуги, в отношении услуг, оказываемых в целях предоставления органами местного самоуправления Свердловской области муниципальных услуг.

Описание результата предоставления муниципальной услуги

14. Результатом предоставления муниципальной услуги является приказ УАиГ об утверждении схемы расположения земельного участка либо земельных участков на кадастровом плане территории либо письменный мотивированный отказ в утверждении схемы расположения земельного участка либо земельных участков на кадастровом плане территории.

Сроки предоставления муниципальной услуги, в том числе с учетом необходимости обращения в организации, участвующие в предоставлении муниципальной услуги, срок приостановления предоставления муниципальной услуги в случае, если возможность приостановления предусмотрена законодательством Российской Федерации, в том числе нормативными правовыми актами Свердловской области, срок выдачи (направления) документов, являющихся результатом предоставления муниципальной услуги

15. Срок предоставления муниципальной услуги составляет четырнадцать дней со дня передачи МФЦ заявления и документов в УАиГ.

Нормативные правовые акты, регулирующие предоставление муниципальной услуги

16. Перечень нормативных правовых актов, регулирующих предоставление муниципальной услуги, с указанием их реквизитов и источников официального опубликования размещен на Едином портале (<https://www.gosuslugi.ru/25530/1/info>).

17. Орган, предоставляющий услугу, обеспечивает размещение и актуализацию перечня указанных нормативных правовых актов в сети Интернет.

Исчерпывающий перечень документов, необходимых в соответствии с нормативными правовыми актами для предоставления муниципальной услуги, и услуг, которые являются необходимыми и обязательными для предоставления муниципальной услуги, подлежащих предоставлению заявителем, способы их получения заявителем, в том числе в электронной форме, порядок их предоставления

18. Для предоставления муниципальной услуги заявитель представляет в МФЦ:

- заявление о предоставлении муниципальной услуги, оформленное в соответствии с приложением № 1;
- документ, удостоверяющий личность заявителя;

– документ, подтверждающий полномочия представителя заявителя, оформленный и выданный в порядке, предусмотренном законодательством Российской Федерации;

– документы, удостоверяющие (устанавливающие) права на земельный участок, если право на данный земельный участок не зарегистрировано в Едином государственном реестре недвижимости (далее – ЕГРН);

– перечень расположенных в границах исходного земельного участка объектов недвижимости, собственником которых является заявитель, либо которые находятся у заявителя на праве хозяйственного ведения или оперативного управления, а также не принадлежащих заявителю, с указанием их правообладателей (при наличии), оформленный в соответствии с приложением № 2;

– схему расположения земельного участка или земельных участков на кадастровом плане территории, которые предполагается образовать и (или) изменить, выполненную в соответствии с требованиями Приказа Минэкономразвития России от 27.11.2014 № 762;

– копии правоустанавливающих и (или) правоудостоверяющих документов на исходный земельный участок, если права на него не зарегистрированы в ЕГРН;

– копии правоустанавливающих и (или) правоудостоверяющих документов, расположенные на исходном земельном участке, здания, сооружения, принадлежащие заявителю, если права не зарегистрированы в ЕГРН.

19. Заявление и документы, необходимые для предоставления муниципальной услуги, указанные в пункте 18 настоящего регламента, представляются в многофункциональный центр посредством личного обращения заявителя, либо с использованием информационно-телекоммуникационных технологий, включая использование Единого портала, и других средств информационно-телекоммуникационных технологий в случаях и порядке, установленных законодательством Российской Федерации и Свердловской области, в форме электронных документов при наличии технической возможности, при этом заявление и электронный образ каждого документа должны быть подписаны усиленной квалифицированной электронной подписью.

Исчерпывающий перечень документов, необходимых в соответствии с законодательством Российской Федерации и законодательством Свердловской области для предоставления муниципальной услуги, которые находятся в распоряжении государственных органов, органов местного самоуправления и иных органов, участвующих в предоставлении муниципальных услуг, и которые заявитель вправе представить, а также способы их получения заявителями, в том числе в электронной форме, порядок их предоставления

20. Документами (сведениями), необходимыми в соответствии с нормативными правовыми актами для предоставления муниципальной услуги, которые находятся в распоряжении государственных органов, органов местного самоуправления и иных органов, участвующих в предоставлении муниципальной услуги, являются:

– сведения, содержащиеся в ЕГРН, о преобразуемом земельном участке и расположенных на нем объектах недвижимого имущества;

– информация, содержащаяся в государственной информационной системе обеспечения градостроительной деятельности.

Заявитель вправе представить документы, содержащие сведения, указанные в настоящем пункте, по собственной инициативе.

Непредставление заявителем документов, которые он вправе представить по собственной инициативе, не является основанием для отказа в предоставлении услуги.

Указание на запрет требовать от заявителя представления документов и информации или осуществления действий

21. Запрещается требовать от заявителя:

1) представления документов и информации или осуществления действий, представление или осуществление которых не предусмотрено нормативными правовыми актами, регулирующими отношения, возникающие в связи с предоставлением муниципальной услуги;

2) представления документов и информации, которые в соответствии с нормативными правовыми актами Российской Федерации, нормативными правовыми актами Правительства Свердловской области и муниципальными правовыми актами находятся в распоряжении государственных органов, предоставляющих государственную услугу, иных государственных органов, органов местного самоуправления и (или) подведомственных государственным органам и органам местного самоуправления организаций, участвующих в предоставлении государственных или муниципальных услуг, за исключением документов, указанных в части 6 статьи 7 Федерального закона от 27 июля 2010 года № 210-ФЗ «Об организации предоставления государственных и муниципальных услуг»;

3) представления документов и информации, отсутствующие и (или) недостоверные, которых не указывались при первоначальном отказе в приеме документов, необходимых для предоставления муниципальной услуги, либо в предоставлении муниципальной услуги, за исключением следующих случаев:

– изменение требований нормативных правовых актов, касающихся предоставления муниципальной услуги, после первоначальной подачи заявления о предоставлении муниципальной услуги;

– наличие ошибок в заявлении о предоставлении муниципальной услуги и документах, поданных заявителем после первоначального отказа в приеме документов, необходимых для предоставления муниципальной услуги, либо в предоставлении муниципальной услуги и не включенных в представленный ранее комплект документов;

– истечение срока действия документов или изменение информации после первоначального отказа в приеме документов, необходимых для предоставления муниципальной услуги, либо в предоставлении муниципальной услуги;

– выявление документально подтвержденного факта (признаков) ошибочного или противоправного действия (бездействия) должностного лица органа, предоставляющего муниципальную услугу, работника МФЦ при первоначальном отказе в приеме документов, необходимых для предоставления муниципальной услуги, уведомления заявителя, а также внесения изменений за доставленные неудобства.

22. При предоставлении муниципальной услуги запрещается:

– отказывать в приеме запроса и иных документов, необходимых для предоставления муниципальной услуги, в случае, если запрос и документы, необходимые для предоставления муниципальной услуги, поданы в соответствии с информацией о сроках и порядке предоставления муниципальной услуги, опубликованной на Едином портале либо на официальном сайте города Нижний Тагил;

– отказывать в предоставлении муниципальной услуги в случае, если запрос и документы, необходимые для предоставления муниципальной услуги, поданы в соответствии с информацией о сроках и порядке предоставления муниципальной услуги, опубликованной на Едином портале либо на официальном сайте города Нижний Тагил;

– требовать от заявителя представления документов, подтверждающих внесение заявителем платы за предоставление муниципальной услуги.

Исчерпывающий перечень оснований для отказа в приеме документов, необходимых для предоставления муниципальной услуги

23. Основаниями для отказа в приеме заявления и документов, необходимых для предоставления муниципальной услуги, являются:

– исходный земельный участок или земельные участки находятся вне границ муниципального образования город Нижний Тагил и утверждение схемы относится к компетенции иного органа местного самоуправления;

– отсутствие в заявлении о предоставлении муниципальной услуги необходимых сведений, и (или) представлены, указанные в пункте 18 документы не читаемы, имеют приписки, подчистки, помарки.

Дополнительными основаниями для отказа в приеме (регистрации) документов, необходимых для предоставления муниципальной услуги, при направлении обращения через Единый портал являются:

– некорректное заполнение обязательных полей в заявлении, формируемом с использованием специальной интерактивной формы на Едином портале (отсутствие заполнения, недостоверное, неполное либо неправильное, не соответствующее требованиям, установленным регламентом);

– представление некачественных электронных копий (электронных образов) документов, не позволяющих в полном объеме прочитать текст документа и/или распознать реквизиты документа.

Исчерпывающий перечень оснований для приостановления или отказа в предоставлении муниципальной услуги

24. Оснований для приостановления предоставления муниципальной услуги не предусмотрено.

25. Основания для отказа в предоставлении муниципальной услуги:

1) несоответствие схемы расположения земельного участка ее форме, формату или требованиям к ее подготовке, которые установлены в соответствии с пунктом 12 статьи 11.10 Земельного кодекса Российской Федерации;

2) полное или частичное совпадение местоположения земельного участка, образование которого предусмотрено схемой его расположения, с местоположением земельного участка, образуемого в соответствии с ранее принятым решением об утверждении схемы расположения земельного участка, срок действия которого не истек;

3) разработка схемы расположения земельного участка с нарушением предусмотренных статьей 11.9 Земельного кодекса РФ требований к образуемым земельным участкам;

4) несоответствие схемы расположения земельного участка утвержденному проекту планировки территории, землеустроительной документации, положению об особо охраняемой природной территории;

5) расположение земельного участка, образование которого предусмотрено схемой расположения земельного участка, в границах территории, для которой утвержден проект межевания территории;

6) образование земельных участков возможно исключительно в соответствии с утвержденным проектом межевания территории;

7) объединяемые земельные участки предоставлены на праве постоянного (бессрочного) пользования или праве безвозмездного пользования разным лицам.

Перечень услуг, которые являются необходимыми и обязательными для предоставления муниципальной услуги, в том числе сведения о документе (документах), выдаваемом (выдаваемых) организациям, участвующим в предоставлении муниципальной услуги

26. Услуг, которые являются необходимыми и обязательными для предоставления муниципальной услуги, законодательством Российской Федерации и законодательством Свердловской области не предусмотрено.

Порядок, размер и основания взимания муниципальной пошлины или иной платы, взимаемой за предоставление муниципальной услуги

27. Муниципальная услуга предоставляется без взимания государственной пошлины.

Порядок, размер и основания взимания платы за предоставление услуг, которые являются необходимыми и обязательными для предоставления муниципальной услуги, включая информацию о методике расчета размера такой платы

28. Услуг, которые являются необходимыми и обязательными для предоставления муниципальной услуги, законодательством Российской Федерации и законодательством Свердловской области не предусмотрено.

Максимальный срок ожидания в очереди при подаче запроса о предоставлении муниципальной услуги, услуги, предоставляемой организацией, участвующей в предоставлении муниципальной услуги, и при получении результата предоставления таких услуг

29. Максимальный срок ожидания в очереди при подаче запроса о предоставлении муниципальной услуги и при получении результата муниципальной услуги в многофункциональном центре не должен превышать 15 минут.

Срок и порядок регистрации запроса заявителя о предоставлении муниципальной услуги и услуги, предоставляемой организацией, участвующей в предоставлении муниципальной услуги, в том числе в электронной форме

30. Регистрация запроса и иных докумен-

тов, необходимых для предоставления муниципальной услуги, указанных в пункте 18 настоящего регламента, осуществляется в день их поступления в многофункциональный центр. УАИГ производит регистрацию запроса в день его поступления из многофункционального центра.

31. В случае если запрос и иные документы, необходимые для предоставления муниципальной услуги, поданы в электронной форме через Единый портал, Управление архитектуры и градостроительства не позднее рабочего дня, следующего за днем подачи заявления, направляет заявителю электронное сообщение о принятии либо об отказе в принятии запроса. Регистрация запроса и иных документов, необходимых для предоставления муниципальной услуги, направленных в форме электронных документов, при отсутствии оснований для отказа в приеме запроса и иных документов, необходимых для предоставления муниципальной услуги, осуществляется не позднее рабочего дня, следующего за днем подачи запроса и иных документов, необходимых для предоставления муниципальной услуги, в Управлении архитектуры и градостроительства.

32. Регистрация запроса и иных документов, необходимых для предоставления муниципальной услуги, осуществляется в порядке, предусмотренном в разделе 3 настоящего регламента.

Требования к помещениям, в которых предоставляется муниципальная услуга, к залу ожидания, местам для заполнения запросов о предоставлении муниципальной услуги, информационным стендам с образцами их заполнения и перечнем документов, необходимых для предоставления муниципальной услуги, размещению и оформлению визуальной, текстовой и мультимедийной информации о порядке предоставления такой услуги, в том числе к обеспечению доступности для инвалидов указанных объектов в соответствии с законодательством Российской Федерации и законодательством Свердловской области о социальной защите инвалидов

33. В помещениях, в которых предоставляется муниципальная услуга, обеспечиваются:

1) соответствие санитарно-эпидемиологическим правилам и нормативам, правилам противопожарной безопасности;

2) создание инвалидам следующих условий доступности объектов в соответствии с требованиями, установленными законодательными и иными нормативными правовыми актами:

– оборудование помещений пандусами, специальными ограждениями и перилами;

– возможность беспрепятственного входа в объекты и выхода из них;

– возможность самостоятельного беспрепятственного передвижения по территории объекта в целях доступа к месту предоставления муниципальной услуги;

– оказание специалистами многофункционального центра помощи инвалидам в преодолении барьеров, мешающих получению ими муниципальной услуги наравне с другими лицами;

3) помещения должны иметь места для ожидания, информирования, приема заявителей.

Места ожидания обеспечиваются стульями, кресельными секциями, скамьями (банкетками);

4) помещения должны иметь туалет со свободным доступом к нему в рабочее время;

5) места информирования, предназначенные для ознакомления граждан с информационными материалами, оборудуются: информационными стендами или информационными электронными терминалами;

столами (стойками) с канцелярскими принадлежностями для оформления документов, стульями.

На информационных стендах в помещениях, предназначенных для приема граждан, размещается информация, указанная в пункте 6 регламента.

Оформление визуальной, текстовой и мультимедийной информации о порядке предоставления муниципальной услуги должно соответствовать оптимальному зрительному и слуховому восприятию этой информации заявителями, в том числе заявителями с ограниченными возможностями.

Показатели доступности и качества государственной услуги, в том числе количество взаимодействий заявителя с должностными лицами при предоставлении государственной услуги и их продолжительность, возможность получения информации о ходе предоставления государственной услуги, в том числе с использованием информационно-коммуникационных технологий,

возможность либо невозможность получения государственной услуги в многофункциональном центре предоставления государственных и муниципальных услуг (в том числе в полном объеме), в любом территориальном подразделении органа, предоставляющего государственную услугу, по выбору заявителя (экстерриториальный принцип), посредством запроса о предоставлении нескольких государственных и (или) муниципальных услуг в многофункциональном центре предоставления государственных и муниципальных услуг

34. Показателями доступности и качества предоставления муниципальной услуги являются:

1) возможность получения информации о ходе предоставления муниципальной услуги, лично или с использованием информационно-коммуникационных технологий (при реализации такой возможности);

2) возможность обращения за предоставлением муниципальной услуги через любой филиал многофункционального центра предоставления государственных и муниципальных услуг по выбору заявителя (экстерриториальный принцип);

3) возможность получения муниципальной услуги посредством запроса о предоставлении нескольких государственных и (или) муниципальных услуг в многофункциональном центре предоставления государственных и муниципальных услуг;

4) создание инвалидам всех необходимых условий доступности муниципальных услуг в соответствии с требованиями, установленными законодательными и иными нормативными правовыми актами.

35. При предоставлении муниципальной услуги взаимодействие заявителя с должностными лицами УАИГ не осуществляется.

Иные требования, в том числе учитывающие особенности предоставления муниципальной услуги в многофункциональных центрах предоставления государственных и муниципальных услуг, особенности предоставления муниципальной услуги по экстерриториальному принципу и особенности предоставления муниципальной услуги в электронной форме

36. Заявитель имеет право на получение муниципальной услуги по экстерриториальному принципу посредством обращения в многофункциональный центр и его филиалы.

37. При этом заявителю необходимо иметь при себе документы, указанные в пункте 18 регламента. Заявитель также вправе представить по собственной инициативе документы, указанные в пункте 20 регламента.

38. При обращении заявителя за предоставлением муниципальной услуги в МФЦ сотрудник МФЦ осуществляет действие, предусмотренные регламентом и соглашением о взаимодействии, заключенным между многофункциональным центром предоставления государственных и муниципальных услуг и Администрацией города Нижний Тагил.

Многофункциональный центр предоставления государственных и муниципальных услуг обеспечивает передачу принятых от заявителя заявления и документов, необходимых для предоставления муниципальной услуги, в Управление архитектуры и градостроительства в порядке и сроки, установленные соглашением о взаимодействии, но не позднее следующего рабочего дня после принятия заявления.

При обращении за предоставлением муниципальной услуги в электронной форме заявитель либо его представитель использует усиленную квалифицированную электронную подпись в порядке, установленном законодательством. Перечень классов средств электронной подписи, которые допускаются к использованию при обращении за получением муниципальной услуги, оказываемой с применением усиленной квалифицированной электронной подписи, устанавливаются Правилами определения видов электронной подписи, использование которых допускается при обращении за получением государственных и муниципальных услуг, утвержденных Постановлением Правительства Российской Федерации от 25 июня 2012 года № 634 «О видах электронной подписи, использование которых допускается при обращении за получением государственных и муниципальных услуг».

При направлении заявления и прилагаемых к нему документов в электронной форме представителем заявителя, действующим на основании доверенности, доверенность должна быть представлена в форме электронного документа, подписанного усиленной электронной подписью уполномоченного лица, выдавшего (подписавшего) доверенность.

(Окончание на 204-206-й стр.)

В течение 3 рабочих дней с даты направления запроса о предоставлении муниципальной услуги в электронной форме заявитель предоставляет в уполномоченный орган документы, представленные в пункте 18 регламента. Заявитель также вправе представить по собственной инициативе документы, указанные в пункте 20 регламента.

РАЗДЕЛ 3. Состав, последовательность и сроки выполнения административных процедур (действий), требования к порядку их выполнения, в том числе особенности выполнения административных процедур (действий) в электронной форме, а также особенности выполнения административных процедур (действий) в многофункциональных центрах предоставления государственных и муниципальных услуг

39. Последовательность административных процедур (действий) по предоставлению муниципальной услуги включает следующие административные процедуры:

- прием, регистрация заявления и документов, подлежащих представлению заявителем, поступивших из МФЦ;
- формирование и направление межведомственных запросов в органы, участвующие в предоставлении муниципальной услуги;
- подготовка результата муниципальной услуги;
- выдача заявителю результата предоставления муниципальной услуги.

40. Последовательность административных процедур (действий) по предоставлению муниципальной услуги в электронной форме:

- формирование запроса о предоставлении муниципальной услуги;
- прием и регистрация органом, предоставляющим муниципальную услугу, запроса и иных документов, необходимых для предоставления услуги;
- получение заявителем результата предоставления муниципальной услуги, если иное не установлено законодательством Российской Федерации или законодательством Свердловской области (при реализации технической возможности).

41. Последовательность административных процедур (действий) по предоставлению муниципальной услуги, выполняемых МФЦ, в том числе порядок административных процедур (действий), выполняемых МФЦ при предоставлении муниципальной услуги в полном объеме и при предоставлении муниципальной услуги посредством комплексного запроса:

- информирование заявителей о порядке предоставления муниципальной услуги в МФЦ, о ходе выполнения запроса о предоставлении муниципальной услуги, а также по иным вопросам, связанным с предоставлением муниципальной услуги, а также консультирование заявителей о порядке предоставления муниципальной услуги в МФЦ;
- прием запросов заявителей о предоставлении муниципальной услуги и иных документов, необходимых для предоставления муниципальной услуги;
- выдача заявителю результата предоставления муниципальной услуги, в том числе выдача документов на бумажном носителе, подтверждающих содержание электронных документов, направленных в МФЦ по результатам предоставления государственных и муниципальных услуг органами, предоставляющими государственные услуги, и органами, предоставляющими муниципальные услуги, а также выдача документов, включая составление на бумажном носителе и заверение выписок из информационных систем органов, предоставляющих государственные услуги, и органов, предоставляющих муниципальные услуги.

Предоставление муниципальной услуги в МФЦ возможно посредством комплексного запроса.

Прием, регистрация заявления и документов, подлежащих представлению заявителем

42. Основанием для начала административной процедуры является поступление в МФЦ заявления об утверждении схемы земельного участка или земельных участков на кадастровом плане территории.

43. Специалист МФЦ, уполномоченный на прием и регистрацию заявления о предоставлении муниципальной услуги, выполняет следующие действия:

- 1) проверяет документы, удостоверяющие личность заявителя (представителя заявителя), проверяет полномочия представителя заявителя (в случае обращения представителя заявителя);
- 2) проверяет форму заявления;
- 3) осуществляет регистрацию запроса, выдает заявителю расписку в получении документов с указанием даты и номера регистрации заявления;
- 4) информирует заявителя устно о сроках

и способах получения результата предоставления муниципальной услуги;

5) регистрирует заявление и приложенные к нему документы;

6) обеспечивает передачу зарегистрированного заявления, документов, представленных заявителем в УАиГ не позднее следующего рабочего дня.

Максимальный срок выполнения данного действия составляет 15 минут.

При наличии указанных в пункте 24 настоящего регламента оснований для отказа в приеме у заявителя документов, необходимых для предоставления муниципальной услуги, специалист устно отказывает заявителю в приеме документов, указывает ему на содержание выявленных недостатков, разъясняет его право на повторную подачу документов после устранения выявленных недостатков.

Специалист УАиГ, ответственный за регистрацию заявлений, в день поступления заявления от МФЦ осуществляет регистрацию заявления в программе ИНМЕТА и передает заявление начальнику отдела правовых отношений и землепользования, а тот – назначенному им специалисту.

Днем регистрации обращения является день его поступления в УАиГ.

Результатом исполнения административной процедуры является регистрация заявления и прием заявления и документов УАиГ.

Формирование и направление межведомственных запросов в органы, участвующие в предоставлении муниципальной услуги

44. Основанием для начала административной процедуры является отсутствие документов, указанных в пункте 20 настоящего регламента.

45. В течение одного рабочего дня, следующего за днем регистрации поступившего заявления, ответственный специалист отдела правовых отношений и землепользования, осуществляет направление межведомственных запросов в органы и организации, в распоряжении которых находятся документы и информация, перечисленные в пункте 20 настоящего регламента, в случае, если указанные документы не были представлены заявителем самостоятельно, в том числе в электронной форме с использованием единой системы межведомственного электронного взаимодействия и подключаемых к ней региональных систем межведомственного электронного взаимодействия.

46. Направление межведомственного запроса и представление документов и информации, перечисленных в пункте 20 настоящего регламента, допускаются только в целях, связанных с предоставлением муниципальной услуги.

47. Межведомственный запрос о предоставлении документов, указанных в пункте 20 настоящего регламента, для предоставления муниципальной услуги с использованием межведомственного информационного взаимодействия формируется в соответствии с требованиями статьи 7.2 Федерального закона от 27 июля 2010 года № 210-ФЗ «Об организации предоставления государственных и муниципальных услуг».

Документы и сведения, полученные с использованием межведомственного информационного взаимодействия, применяются в соответствии с нормативными правовыми актами для предоставления муниципальной услуги.

48. Результатом административной процедуры является получение документов, указанных в пункте 20 настоящего регламента.

Подготовка результата муниципальной услуги

49. Специалист отдела правовых отношений и землепользования, ответственный за исполнение административной процедуры:

- при отсутствии оснований для отказа в предоставлении муниципальной услуги, указанных в пункте 25 настоящего регламента, передает заявление о предоставлении муниципальной услуги и схему расположения земельного участка или земельных участков на кадастровом плане территории начальнику либо заместителю начальника УАиГ для подписания;
- при наличии оснований для отказа в предоставлении муниципальной услуги, указанных в пункте 25 настоящего регламента, осуществляет подготовку письменного отказа в предоставлении муниципальной услуги с указанием оснований отказа и передает его на подписание начальнику либо заместителю начальника УАиГ.

Начальник либо заместитель начальника УАиГ осуществляет подписание приказа об утверждении схемы расположения земельного участка или земельных участков на кадастровом плане территории либо отказа в предоставлении муниципальной услуги.

Специалист УАиГ, ответственный за регистрацию заявлений, осуществляет регистрацию приказа УАиГ об утверждении схемы расположения земельного участка или зе-

мельных участков на кадастровом плане территории либо отказа в предоставлении муниципальной услуги и обеспечивает передачу результата муниципальной услуги в МФЦ.

Срок исполнения административной процедуры составляет не более четырнадцати дней со дня регистрации заявления о предоставлении муниципальной услуги.

50. Результатом исполнения административной процедуры является подготовка, подписание и регистрация приказа УАиГ об утверждении схемы расположения земельного участка или земельных участков на кадастровом плане территории либо отказа в предоставлении муниципальной услуги.

Выдача заявителю результата предоставления муниципальной услуги

51. Основанием для начала административной процедуры является получение МФЦ результата муниципальной услуги.

После проверки документов, удостоверяющих личность заявителя, либо полномочия представителя заявителя, заявителю (или представителю заявителя) выдается результат предоставления муниципальной услуги под роспись в экземпляре управления архитектуры и градостроительства.

52. Результатом исполнения административной процедуры является выдача заявителю приказа УАиГ об утверждении схемы расположения земельного участка или земельных участков на кадастровом плане территории либо отказа в предоставлении муниципальной услуги.

Порядок исправления допущенных опечаток и ошибок в выданных в результате предоставления муниципальной услуги документах

53. В случае выявления заявителем опечаток, ошибок в полученном заявителем документе, являющемся результатом предоставления муниципальной услуги, заявитель вправе обратиться в Управление архитектуры и градостроительства с заявлением об исправлении допущенных опечаток и ошибок в выданных в результате предоставления муниципальной услуги документах.

Основанием для начала процедуры по исправлению опечаток и (или) ошибок, допущенных в документах, выданных в результате предоставления муниципальной услуги (далее – процедура), является поступление в Управление архитектуры и градостроительства заявления об исправлении опечаток и (или) ошибок в документах, выданных в результате предоставления муниципальной услуги (далее – заявление об исправлении опечаток и (или) ошибок).

Заявление об исправлении опечаток и (или) ошибок с указанием способа информирования о результатах его рассмотрения и документы, в которых содержатся опечатки и (или) ошибки, представляются следующими способами:

- лично (заявителем представляются оригиналы документов с опечатками и (или) ошибками, специалистом Управления архитектуры и градостроительства делаются копии этих документов);
- через организацию почтовой связи (заявителем направляются копии документов с опечатками и (или) ошибками).

Заявление об исправлении опечаток и (или) ошибок регистрируется ответственным специалистом Управления архитектуры и градостроительства и передается для рассмотрения специалисту отдела правовых отношений и землепользования, осуществляющему подготовку результата предоставления муниципальной услуги, который рассматривает поступившее заявление об исправлении опечаток и (или) ошибок и по результатам его рассмотрения в течение 3 дней:

- принимает решение об исправлении опечаток и (или) ошибок, допущенных в документах, выданных в результате предоставления муниципальной услуги, и уведомляет заявителя о принятом решении способом, указанным в заявлении об исправлении опечаток и (или) ошибок (с указанием срока исправления допущенных опечаток и (или) ошибок);
- принимает решение об отсутствии необходимости исправления опечаток и (или) ошибок, допущенных в документах, выданных в результате предоставления муниципальной услуги, и готовит мотивированный отказ в исправлении опечаток и (или) ошибок, допущенных в документах, выданных в результате предоставления муниципальной услуги.

Исправление опечаток и (или) ошибок, допущенных в документах, выданных в результате предоставления муниципальной услуги, осуществляется ответственным специалистом отдела правовых отношений и землепользования в течение 5 дней со дня поступления заявления об исправлении опечаток и (или) ошибок.

При исправлении опечаток и (или) ошибок, допущенных в документах, выданных в результате предоставления муниципальной услуги, не допускается:

- изменение содержания документов, являющихся результатом предоставления муниципальной услуги;

– внесение новой информации, сведений из вновь полученных документов, которые не были представлены при подаче заявления о предоставлении муниципальной услуги.

Критерием принятия решения об исправлении опечаток и (или) ошибок является наличие опечаток и (или) ошибок, допущенных в документах, являющихся результатом предоставления муниципальной услуги.

Максимальный срок исполнения административной процедуры составляет не более 5 дней со дня поступления в Управление архитектуры и градостроительства заявления об исправлении опечаток и (или) ошибок.

Результатом процедуры является:

- исправленные документы, являющиеся результатом предоставления муниципальной услуги;
- мотивированный отказ в исправлении опечаток и (или) ошибок, допущенных в документах, выданных в результате предоставления муниципальной услуги.

Способом фиксации результата процедуры является регистрация исправленного документа или принятого решения в программе Инмета.

Документ, содержащий опечатки и (или) ошибки, после замены подлежит уничтожению, факт которого фиксируется в деле по рассмотрению обращения заявителя.

Последовательность административных процедур (действий) по предоставлению муниципальной услуги в электронной форме. Представление в установленном порядке информации заявителем и обеспечение доступа заявителей к сведениям о муниципальной услуге

54. Информация о предоставлении муниципальной услуги размещается на Едином портале, а также официальном сайте города Нижний Тагил.

На Едином портале, официальном сайте города Нижний Тагил размещается следующая информация:

- 1) исчерпывающий перечень документов, необходимых для предоставления муниципальной услуги, требования к оформлению указанных документов, а также перечень документов, которые заявитель вправе представить по собственной инициативе;
- 2) круг заявителей;
- 3) срок предоставления муниципальной услуги;
- 4) результаты предоставления муниципальной услуги, порядок представления документа, являющегося результатом предоставления муниципальной услуги;
- 5) информация о предоставлении муниципальной услуги бесплатно;
- 6) исчерпывающий перечень оснований для приостановления или отказа в предоставлении муниципальной услуги;
- 7) о праве заявителя на досудебное (вне судебное) обжалование действий (бездействия) и решений, принятых (осуществляемых) в ходе предоставления муниципальной услуги;
- 8) формы заявлений, используемые при предоставлении муниципальной услуги.

Информация на Едином портале, официальном сайте города Нижний Тагил о порядке и сроках предоставления муниципальной услуги на основании сведений, содержащихся в федеральной государственной информационной системе «Федеральный реестр государственных и муниципальных услуг (функций)», предоставляется заявителю бесплатно.

Доступ к информации о сроках и порядке предоставления муниципальной услуги осуществляется без выполнения заявителем каких-либо требований, в том числе без использования программного обеспечения, установка которого на технические средства заявителя требует заключения лицензионного или иного соглашения с правообладателем программного обеспечения, предусматривающего взимание платы, регистрацию или авторизацию заявителя, или предоставление им персональных данных.

Формирование запроса о предоставлении муниципальной услуги

55. Формирование запроса заявителем осуществляется посредством заполнения электронной формы запроса на Едином портале без необходимости дополнительной подачи запроса в какой-либо иной форме. На Едином портале размещаются образцы заполнения электронной формы запроса.

Форматно-логическая проверка сформированного запроса осуществляется автоматически после заполнения заявителем каждого из полей электронной формы запроса. При выявлении некорректно заполненного поля электронной формы запроса заявитель уведомляется о характере выявленной ошибки и порядке ее устранения посредством информационного сообщения непосредственно в электронной форме запроса.

При формировании запроса заявителю обеспечивается:

- возможность копирования и сохранения запроса и иных документов, указанных в пун-

кте 18 настоящего регламента, необходимых для предоставления муниципальной услуги;

– возможность заполнения несколькими заявителями одной электронной формы запроса при обращении за муниципальными услугами, предполагающими направление совместного запроса несколькими заявителями;

– возможность печати на бумажном носителе копии электронной формы запроса;

– сохранение ранее введенных в электронную форму запроса значений в любой момент по желанию пользователя, в том числе при возникновении ошибок ввода и возврате для повторного ввода значений в электронную форму запроса;

– заполнение полей электронной формы запроса до начала ввода сведений заявителем с использованием сведений, размещенных в федеральной государственной информационной системе «Единая система идентификации и аутентификации в инфраструктуре, обеспечивающей информационно-технологическое взаимодействие информационных систем, используемых для предоставления государственных и муниципальных услуг в электронной форме» (далее – единая система идентификации и аутентификации), и сведений, опубликованных на Едином портале, официальном сайте, в части, касающейся сведений, отсутствующих в единой системе идентификации и аутентификации;

– возможность вернуться на любой из этапов заполнения электронной формы запроса без потери ранее введенной информации;

– возможность доступа заявителя на Едином портале к ранее поданным им запросам в течение не менее одного года, а также частично сформированных запросов – в течение не менее 3 месяцев.

Сформированный и подписанный запрос, и иные документы, указанные в пункте 18 настоящего регламента, необходимые для предоставления муниципальной услуги, направляются в Управление архитектуры и градостроительства посредством Единого портала.

Прием и регистрация органом, предоставляющим муниципальную услугу, запроса и иных документов, необходимых для предоставления услуги

56. Управление архитектуры и градостроительства обеспечивает прием документов, необходимых для предоставления муниципальной услуги, и регистрацию запроса без необходимости повторного предоставления заявителем таких документов на бумажном носителе.

Срок регистрации запроса – 1 рабочий день.

57. Предоставление муниципальной услуги начинается с момента приема и регистрации электронных документов, необходимых для предоставления муниципальной услуги.

При получении запроса в электронной форме в автоматическом режиме осуществляется форматно-логический контроль запроса, проверяется наличие оснований для отказа в приеме запроса, указанных в 23 настоящего регламента, а также осуществляются следующие действия:

1) при наличии хотя бы одного из указанных оснований должностное лицо, ответственное за предоставление муниципальной услуги, в срок, не превышающий срок предоставления муниципальной услуги, подготавливает письмо о невозможности предоставления муниципальной услуги;

2) при отсутствии указанных оснований заявителю сообщается присвоенный запросу в электронной форме уникальный номер, по которому в соответствующем разделе Единого портала заявителю будет представлена информация о ходе выполнения указанного запроса.

Прием и регистрация запроса осуществляются специалистом УАиГ, ответственным за прием и регистрацию входящей корреспонденции.

После регистрации заявления направляется в отдел правовых отношений и землепользования.

После принятия заявления заявителя специалистом УАиГ, ответственным за прием и регистрацию входящей корреспонденции, статус запроса заявителя в личном кабинете на Едином портале, официальном сайте обновляется до статуса «принято».

Получение заявителем сведений о ходе выполнения запроса о предоставлении муниципальной услуги

58. Заявитель имеет возможность получения информации о ходе предоставления муниципальной услуги. Информация о ходе предоставления муниципальной услуги направляется заявителю в срок, не превышающий одного рабочего дня после завершения выполнения соответствующего действия, на адрес электронной почты или с использованием средств Единого портала по выбору заявителя.

При предоставлении муниципальной услуги в электронной форме заявителю направляется:

1) уведомление о записи на прием в МФЦ;

2) уведомление о приеме и регистрации запроса и иных документов, необходимых для предоставления муниципальной услуги;

3) уведомление о начале процедуры предоставления муниципальной услуги;

4) уведомление об окончании предоставления муниципальной услуги либо мотивированном отказе в приеме запроса и иных документов, необходимых для предоставления муниципальной услуги;

5) уведомление о результатах рассмотрения документов, необходимых для предоставления муниципальной услуги;

6) уведомление о возможности получить результат предоставления муниципальной услуги либо мотивированный отказ в предоставлении муниципальной услуги.

Получение заявителем результата предоставления муниципальной услуги, если иное не установлено законодательством Российской Федерации или законодательством Свердловской области

59. Результат предоставления муниципальной услуги заявитель вправе получить в форме электронного документа, подписанного уполномоченным должностным лицом с использованием усиленной квалифицированной электронной подписи, или документа на бумажном носителе в течение срока действия результата предоставления муниципальной услуги.

Последовательность административных процедур (действий) по предоставлению муниципальной услуги, выполняемых многофункциональным центром предоставления государственных и муниципальных услуг, в том числе порядок административных процедур (действий), выполняемых многофункциональным центром предоставления государственных и муниципальных услуг при предоставлении государственной услуги в полном объеме и при предоставлении государственной услуги посредством комплексного запроса. Информирование заявителей о порядке предоставления муниципальной услуги в многофункциональном центре предоставления государственных и муниципальных услуг, о ходе выполнения запроса о предоставлении муниципальной услуги, а также по иным вопросам, связанным с предоставлением муниципальной услуги, а также консультирование заявителей о порядке предоставления муниципальной услуги в многофункциональном центре предоставления государственных и муниципальных услуг

60. Информирование заявителей осуществляется по следующим вопросам:

- перечня документов, необходимых для оказания муниципальной услуги, комплектности (достаточности) представленных документов;
- источника получения документов, необходимых для оказания муниципальной услуги;
- времени приема и выдачи документов;
- сроков оказания муниципальной услуги;
- порядка обжалования действий (бездействия) и решений, осуществляемых и принимаемых в ходе оказания муниципальной услуги.

Информирование осуществляется:

– непосредственно в многофункциональном центре предоставления государственных и муниципальных услуг при личном обращении в день обращения заявителя в порядке очереди;

– с использованием средств телефонной связи;

– с использованием официального сайта в сети Интернет или электронной почты.

Прием запросов заявителей о предоставлении муниципальной услуги и иных документов, необходимых для предоставления муниципальной услуги

61. Основанием для начала исполнения муниципальной услуги является личное обращение заявителя (его представителя) с комплектом документов, указанных в пункте 18 настоящего регламента.

Специалист МФЦ, осуществляющий прием документов:

– устанавливает личность заявителя, в том числе проверяет документ, удостоверяющий личность, проверяет полномочия заявителя, в том числе полномочия представителя действовать от его имени;

– проверяет наличие всех необходимых документов, исходя из соответствующего перечня документов, необходимых для оказания муниципальной услуги;

– проверяет соответствие представленных документов установленным требованиям, удостоверяясь, что:

– документы в установленных законодательством случаях нотариально удостоверены, скреплены печатями, имеют надлежащие подписи сторон или определенных законодательством должностных лиц;

– тексты документов написаны разборчиво, наименования юридических лиц без сокращения, с указанием их мест нахождения;

– фамилии, имена и отчества физических лиц, адреса их мест жительства написаны полностью;

– в документах нет подчисток, приписок, зачеркнутых слов и иных не оговоренных в них исправлений;

– документы не исполнены карандашом;

– документы не имеют серьезных повреждений, наличие которых не позволяет однозначно истолковать их содержание;

– сличает представленные экземпляры оригиналов и копий документов (в том числе нотариально удостоверенные) друг с другом. Если представленные копии документов нотариально не заверены, данный специалист, скрепив копии документов с их подлинными экземплярами, заверяет своей подписью с указанием фамилии и инициалов и ставит штамп «копия верна»;

– оформляет расписку в получении документов (в необходимом количестве экземпляров) и первый экземпляр выдает заявителю.

Заявитель, представивший документы для получения муниципальной услуги, в обязательном порядке информируется специалистами МФЦ:

– о сроке завершения оформления документов и порядке их получения;

– о возможности приостановления подготовки и выдачи документов;

– о возможности отказа в предоставлении муниципальной услуги.

При установлении фактов отсутствия необходимых документов, несоответствия представленных документов требованиям регламента, специалист, ответственный за прием документов, уведомляет заявителя под роспись о наличии препятствий для оказания муниципальной услуги, объясняет заявителю содержание выявленных недостатков в представленных документах и предлагает принять меры по их устранению.

В случае поступления заявления и прилагаемых к нему документов (при наличии) в электронной форме должностное лицо МФЦ, ответственное за прием и регистрацию документов, осуществляет следующую последовательность действий:

1) просматривает электронные образцы заявления и прилагаемых к нему документов;

2) осуществляет контроль полученных электронных образцов заявления и прилагаемых к нему документов на предмет целостности;

3) фиксирует дату получения заявления и прилагаемых к нему документов;

4) направляет заявителю через личный кабинет уведомление о получении заявления и прилагаемых к нему документов (при наличии) с указанием на необходимость представить для сверки подлинники документов (копии, заверенные в установленном порядке), указанных в пункте 16 настоящего регламента, а также на право заявителя представить по собственной инициативе документы, указанные в пункте 20 настоящего регламента в срок, не превышающий 3 рабочих дней с даты получения заявления и прилагаемых к нему документов (при наличии) в электронной форме.

Выдача заявителю результата предоставления муниципальной услуги, в том числе выдача документов на бумажном носителе, подтверждающих содержание электронных документов, направленных в многофункциональный центр предоставления государственных и муниципальных услуг по результатам предоставления государственных и муниципальных услуг органами, предоставляющими муниципальные услуги, а также выдача документов, включая составление на бумажном носителе и заверение выписок из информационных систем органов, предоставляющих муниципальные услуги

62. УАиГ передает в МФЦ для организации выдачи заявителю по ведомости приема-передачи, оформленной передающей стороной в двух экземплярах (по одной для каждой из сторон), результат предоставления муниципальной услуги не позднее рабочего дня, следующего за днем истечения срока предоставления услуги, установленного в пункте 15 настоящего Регламента.

Выдача заявителю документов на бумажном носителе, подтверждающих содержание электронных документов, направленных в многофункциональный центр предоставления государственных и муниципальных услуг, осуществляется специалистом МФЦ по результатам предоставления услуги, установленного в пункте 15 настоящего Регламента.

При выдаче документов специалист многофункционального центра:

- устанавливает личность заявителя, наличие соответствующих полномочий на получение муниципальной услуги;
- знакомит с перечнем и содержанием выдаваемых документов;
- при предоставлении заявителем расписки, выдает запрашиваемые документы или мотивированный отказ в установленных сроки.

Заявитель подтверждает получение документов личной подписью с расшифровкой в соответствующей графе расписки, которая хранится в многофункциональном центре.

Заявитель вправе отозвать свое заявление в любой момент рассмотрения, обратившись с соответствующим заявлением в МФЦ. В этом случае документы подлежат возврату заявителю в полном объеме, о чем в расписке делается соответствующая отметка.

В случае, если после оповещения заявителя любым доступным способом о результате оказания муниципальной услуги заявитель не обращается за получением документов, то комиссия, созданная приказом руководителя многофункционального центра, ежеквартально до 20-го числа месяца, следующего за отчетным кварталом, проводит инвентаризацию неполученных в срок пакетов документов.

По итогам инвентаризации комиссия составляет акт, который утверждает руководитель многофункционального центра, затем документы подлежат архивированию, а в программном комплексе проставляется статус пакета документов «Передан в архив структурного подразделения».

Если заявитель после архивирования документов обращается за их получением, то на основании личного заявления документы извлекаются из архива и подлежат выдаче заявителю в полном объеме, после чего в программном комплексе проставляется статус пакета документов «Услуга оказана».

Предоставление муниципальной услуги в многофункциональном центре предоставления государственных и муниципальных услуг посредством комплексного запроса

63. Многофункциональный центр осуществляет информирование заявителей о порядке предоставления муниципальной услуги посредством комплексного запроса, о ходе выполнения комплексных запросов, а также по иным вопросам, связанным с предоставлением муниципальной услуги.

64. При однократном обращении заявителя в многофункциональный центр с запросом на получение двух и более муниципальных услуг, заявление о предоставлении услуги формируется уполномоченным работником многофункционального центра и скрепляется печатью многофункционального центра. При этом составление и подписание таких заявлений заявителем не требуется. Многофункциональный центр передает в Управление архитектуры и градостроительства оформленное заявление и документы, предоставленные заявителем, с приложением заверенной многофункциональным центром копии комплексного запроса в срок не позднее одного рабочего дня, следующего за оформлением комплексного запроса.

В случае, если для получения муниципальной услуги требуются сведения, документы и (или) информация, которые могут быть получены многофункциональным центром только по результатам предоставления иных указанных в комплексном запросе муниципальных услуг, направление заявления и документов в Управление архитектуры и градостроительства осуществляется многофункциональным центром не позднее одного рабочего дня, следующего за днем получения многофункциональным центром таких сведений, документов и (или) информации. В указанном случае течение предусмотренных законодательством сроков предоставления муниципальных услуг, указанных в комплексном запросе, начинается не ранее дня получения заявлений и необходимых сведений, документов и (или) информации Управлением архитектуры и градостроительства.

65. Результаты предоставления муниципальных услуг по результатам рассмотрения комплексного запроса направляются в многофункциональный центр для выдачи заявителю.

РАЗДЕЛ 4. Формы контроля за исполнением регламента

Порядок осуществления текущего контроля за соблюдением и исполнением ответственными должностными лицами положений регламента

При выдаче документов специалист многофункционального центра:

– устанавливает личность заявителя, наличие соответствующих полномочий на получение муниципальной услуги;

– знакомит с перечнем и содержанием выдаваемых документов;

– при предоставлении заявителем расписки, выдает запрашиваемые документы или мотивированный отказ в установленных сроки.

Заявитель подтверждает получение документов личной подписью с расшифровкой в соответствующей графе расписки, которая хранится в многофункциональном центре.

Заявитель вправе отозвать свое заявление в любой момент рассмотрения, обратившись с соответствующим заявлением в МФЦ. В этом случае документы подлежат возврату заявителю в полном объеме, о чем в расписке делается соответствующая отметка.

В случае, если после оповещения заявителя любым доступным способом о результате оказания муниципальной услуги заявитель не обращается за получением документов, то комиссия, созданная приказом руководителя многофункционального центра, ежеквартально до 20-го числа месяца, следующего за отчетным кварталом, проводит инвентаризацию неполученных в срок пакетов документов.

По итогам инвентаризации комиссия составляет акт, который утверждает руководитель многофункционального центра, затем документы подлежат архивированию, а в программном комплексе проставляется статус пакета документов «Передан в архив структурного подразделения».

Если заявитель после архивирования документов обращается за их получением, то на основании личного заявления документы извлекаются из архива и подлежат выдаче заявителю в полном объеме, после чего в программном комплексе проставляется статус пакета документов «Услуга оказана».

Предоставление муниципальной услуги в многофункциональном центре предоставления государственных и муниципальных услуг посредством комплексного запроса

63. Многофункциональный центр осуществляет информирование заявителей о порядке предоставления муниципальной услуги посредством комплексного запроса, о ходе выполнения комплексных запросов, а также по иным вопросам, связанным с предоставлением муниципальной услуги.

64. При однократном обращении заявителя в многофункциональный центр с запросом на получение двух и более муниципальных услуг, заявление о предоставлении услуги формируется уполномоченным работником многофункционального центра и скрепляется печатью многофункционального центра. При этом составление и подписание таких заявлений заявителем не требуется. Многофункциональный центр передает в Управление архитектуры и градостроительства оформленное заявление и документы, предоставленные заявителем, с приложением заверенной многофункциональным центром копии комплексного запроса в срок не позднее одного рабочего дня, следующего за оформлением комплексного запроса.

В случае, если для получения муниципальной услуги требуются сведения, документы и (или) информация, которые могут быть получены многофункциональным центром только по результатам предоставления иных указанных в комплексном запросе муниципальных услуг, направление заявления и документов в Управление архитектуры и градостроительства осуществляется многофункциональным центром не позднее одного рабочего дня, следующего за днем получения многофункциональным центром таких сведений, документов и (или) информации. В указанном случае течение предусмотренных законодательством сроков предоставления муниципальных услуг, указанных в комплексном запросе, начинается не ранее дня получения заявлений и необходимых сведений, документов и (или) информации Управлением архитектуры и градостроительства.

65. Результаты предоставления муниципальных услуг по результатам рассмотрения комплексного запроса направляются в многофункциональный центр для выдачи заявителю.

РАЗДЕЛ 4. Формы контроля за исполнением регламента

Порядок осуществления текущего контроля за соблюдением и исполнением ответственными должностными лицами положений регламента

и иных нормативных правовых актов, устанавливающих требования к предоставлению муниципальной услуги, а также принятым ими решений

66. Текущий контроль за соблюдением последовательности действий, определенных административными процедурами по предоставлению муниципальной услуги, осуществляется начальником или заместителем начальника Управления архитектуры и градостроительства на постоянной основе, а также путем проведения плановых и внеплановых проверок по соблюдению и исполнению положений настоящего регламента.

Порядок и периодичность осуществления плановых и внеплановых проверок полноты и качества предоставления муниципальной услуги, в том числе порядок и формы контроля за полнотой и качеством предоставления муниципальной услуги

67. Контроль за полнотой и качеством предоставления муниципальной услуги включает в себя проведение проверок, выявление и устранение нарушений прав заявителей, рассмотрение, принятие решений и подготовку ответов на обращения заявителей, содержащие жалобы на действия (бездействие) Управления архитектуры и градостроительства и его должностных лиц, многофункционального центра и его сотрудников.

Ответственность должностных лиц органа, предоставляющего муниципальные услуги, за решения и действия (бездействия), принимаемые (осуществляемые) ими в ходе предоставления муниципальной услуги

68. В случае выявления нарушений порядка и сроков предоставления муниципальной услуги осуществляется привлечение виновных лиц к ответственности в соответствии с законодательством Российской Федерации.

Положения, характеризующие требования к порядку и формам контроля за предоставлением муниципальной услуги, в том числе со стороны граждан, их объединений и организаций

69. Контроль за предоставлением муниципальной услуги осуществляется в форме контроля за соблюдением последовательности действий, определенных административными процедурами по предоставлению муниципальной услуги и принятием решений должностными лицами, путем проведения проверок соблюдения и исполнения должностными лицами Управления архитектуры и градостроительства нормативных правовых актов, а также положений регламента.

Проверки также могут проводиться по приказу начальника Управления архитектуры и градостроительства.

Контроль за предоставлением муниципальной услуги со стороны граждан, их объединений и организаций осуществляется посредством открытости деятельности Управления архитектуры и градостроительства при предоставлении муниципальной услуги, получения полной, актуальной и достоверной информации о порядке предоставления муниципальной услуги и возможности досудебного рассмотрения обращений (жалоб) в процессе получения муниципальной услуги.

РАЗДЕЛ 5. Досудебный (внесудебный) порядок обжалования решений и действий (бездействия) органа, предоставляющего муниципальную услугу, его должностных лиц и государственных гражданских служащих, а также решений и действий (бездействия) многофункционального центра предоставления государственных и муниципальных услуг, работников многофункционального центра предоставления государственных и муниципальных услуг

Информация для заинтересованных лиц об их праве на досудебное (внесудебное) обжалование действий (бездействия) и (или) решений, осуществляемых (принятых) в ходе предоставления муниципальной услуги

70. Заявитель вправе обжаловать решения и действия (бездействие), принятые в ходе предоставления муниципальной услуги специалистами Управления архитектуры и градостроительства, а также решения и действия (бездействие) МФЦ, работников МФЦ в досудебном (внесудебном) порядке.

Досудебное (внесудебное) обжалование заявителем решений и действий (бездействия) МФЦ, работника МФЦ возможно в случае, если на МФЦ возложена функция по предоставлению муниципальной услуги в полном объеме, в порядке, определенном частью 1.3 статьи 16 Федерального закона от

27 июля 2010 года № 210-ФЗ «Об организации предоставления государственных и муниципальных услуг».

Органы власти, организации и уполномоченные на рассмотрение жалобы лица, которым может быть направлена жалоба заявителя в досудебном (внесудебном) порядке

71. В случае обжалования решений и действий (бездействия) Управления архитектуры и градостроительства, участвующего в предоставлении муниципальной услуги, его должностных лиц и муниципальных служащих жалоба подается для рассмотрения в Администрацию города Нижний Тагил, как орган, предоставляющий муниципальную услугу, в письменной форме на бумажном носителе, в том числе при личном приеме заявителя, по почте или через МФЦ либо в электронной форме.

72. В случае обжалования решений и действий (бездействия) МФЦ, работника МФЦ жалоба подается для рассмотрения в филиал МФЦ, где заявитель подавал заявление и документы для предоставления муниципальной услуги в письменной форме на бумажном носителе, в том числе при личном приеме заявителя, по почте или в электронной форме.

Жалобу на решения и действия (бездействие) многофункционального центра предоставления государственных и муниципальных услуг также возможно подать в Департамент информатизации и связи Свердловской области (далее – учредитель многофункционального центра) в письменной форме на бумажном носителе, в том числе при личном приеме заявителя, по почте или в электронной форме.

Способы информирования заявителей о порядке подачи и рассмотрения жалобы, в том числе с использованием Единого портала

73. Администрация города Нижний Тагил, как орган, предоставляющий муниципальную услугу, многофункциональный центр, а также учредитель многофункционального центра обеспечивают:

- 1) информирование заявителей о порядке обжалования решений и действий (бездействия) Администрации города Нижний Тагил, как органа местного самоуправления, предоставляющего муниципальную услугу, и муниципальных служащих, решений и действий (бездействия) многофункционального центра предоставления государственных и муниципальных услуг, его должностных лиц и работников посредством размещения информации:
 - на стендах в местах предоставления муниципальных услуг;
 - на официальных сайтах органов, предоставляющих муниципальные услуги, многофункционального центра предоставления государственных и муниципальных услуг (<http://mfc66.ru/>) и учредителя многофункционального центра предоставления государственных и муниципальных услуг (<http://dis.midural.ru/>);
 - на Едином портале в разделе «Дополнительная информация» соответствующей муниципальной услуги;
- 2) консультирование заявителей о порядке обжалования решений и действий (бездействия) Администрации города Нижний Тагил, как органа местного самоуправления, оказывающего муниципальную услугу, его муниципальных служащих, решений и действий (бездействия) многофункционального центра предоставления государственных и муниципальных услуг, его должностных лиц и работников, в том числе по телефону, электронной почте, при личном приеме.

Перечень нормативных правовых актов, регулирующих порядок досудебного (внесудебного) обжалования решений и действий (бездействия) органа, предоставляющего муниципальную услугу, его должностных лиц и муниципальных служащих, а также решений и действий (бездействия) многофункционального центра предоставления государственных и муниципальных услуг, работников многофункционального центра предоставления государственных и муниципальных услуг

74. Статьи 11.1-11.3 Федерального закона от 27 июля 2010 года № 210-ФЗ «Об организации предоставления государственных и муниципальных услуг»;

Постановление Администрации города Нижний Тагил от 03.04.2019 № 638-ПА «Об утверждении Положения об особенностях подачи и рассмотрения жалоб на решения и действия (бездействие) Администрации города Нижний Тагил, отраслевых (функциональных) и территориальных органов Администрации города, предоставляющих муниципальные услуги, их должностных лиц, муниципальных служащих органов, предоставляющих муниципальные услуги».

75. Полная информация о порядке подачи и рассмотрении жалобы на решения и действия (бездействие) органа местного самоуправления, предоставляющего муниципальную услугу, его муниципальных служащих, а также решения и действия (бездействие) многофункционального центра предоставле-

ния государственных и муниципальных услуг, работников многофункционального центра предоставления государственных и муниципальных услуг размещена в разделе «Дополнительная информация» на Едином портале соответствующей муниципальной услуги по адресу <https://www.gosuslugi.ru/25530/1/info>.

ПРИЛОЖЕНИЕ № 1

к Административному регламенту предоставления муниципальной услуги «Утверждение схемы расположения земельного участка или земельных участков на кадастровом плане территории»

Начальнику Управления архитектуры и градостроительства Администрации города

от _____
(ФИО гражданина; наименование, организационно-правовая форма и сведения о государственной регистрации заявителя – юридического лица в ЕГРЮЛ)

проживающего: _____
(почтовый адрес для связи с заявителем, место нахождения заявителя – юридического лица)

_____ (реквизиты документа, удостоверяющие личность)

Контактный тел. _____
Адрес электронной почты: _____

Заявление

об утверждении схемы расположения земельных участков

Прошу утвердить схему расположения земельных участков на кадастровом плане территории, образуемых путем раздела земельного участка площадью _____ с кадастровым номером _____, по адресу:

_____ с видом разрешенного использования _____ вид права _____; на земельном участке расположены объекты недвижимости, перечисленные в прилагаемом сообщении, из которых заявителю принадлежат _____ на праве _____.

Цель использования земельных участков, образуемых в результате раздела _____

(указываются площадь и цель использования каждого образуемого в соответствии с прилагаемой схемой земельного участка)

Даю свое согласие на обработку персональных данных в соответствии с Федеральным законом от 27 июля 2006 года № 152-ФЗ.

Мною выбран способ предоставления результата рассмотрения заявления:

- в виде бумажного документа, который заявитель получает непосредственно при личном обращении;
- в виде бумажного документа, который направляется уполномоченным органом заявителю посредством почтового отправления;
- в виде электронного документа, который направляется уполномоченным органом заявителю посредством электронной почты.

Приложение:

- копия документа, удостоверяющего личность *;
- схема земельного участка**;
- сообщение, содержащее перечень всех зданий, сооружений, расположенных на исходном земельном участке.

«__» _____ 20 ____ года

Заявитель: _____ (подпись) _____ (Ф.И.О.)

* При подаче заявления представляется документ, удостоверяющий личность и его копия.

** Схема земельного участка должна быть выполнена в соответствии с Требованиями, установленными Приказом Минэкономразвития Российской Федерации от 27.11.2014 № 762.

ПРИЛОЖЕНИЕ № 2

к Административному регламенту предоставления муниципальной услуги «Утверждение схемы расположения земельного участка или земельных участков на кадастровом плане территории»

СООБЩЕНИЕ

заявителя, содержащее перечень всех зданий, сооружений, расположенных на исходном земельном участке

Настоящим сообщая, что на исходном земельном участке расположены следующие объекты недвижимости:

№ п/п	Наименование объекта	Собственник(и)	Реквизиты правоустанавливающих документов, кадастровые (условные, инвентарные) номера и адресные ориентиры объекта	Условный номер образуемого земельного участка, на котором располагается объект
1				
2				
3..				

«__» _____ года

(подпись)

АДМИНИСТРАЦИЯ ГОРОДА НИЖНИЙ ТАГИЛ
ПОСТАНОВЛЕНИЕ
 ОТ 15.01.2020 № 35-ПА

О внесении изменений в муниципальное задание № 1 на 2019 год и плановый период 2020 и 2021 годов Муниципальному бюджетному учреждению «Центр защиты населения и территории города Нижний Тагил», утвержденное постановлением Администрации города Нижний Тагил от 18.01.2019 № 68-ПА

В связи с уточнением показателей, характеризующих качество работ, выполняемых в рамках муниципального задания № 1 на 2019 год и плановый период 2020 и 2021 годов Муниципальному бюджетному учреждению «Центр защиты населения и территории города Нижний Тагил», руководствуясь Уставом города Нижний Тагил, Администрация города Нижний Тагил

№ 1 на 2019 год и плановый период 2020 и 2021 годов Муниципальному бюджетному учреждению «Центр защиты населения и территории города Нижний Тагил» (с изменениями, внесенными постановлениями Администрации города Нижний Тагил от 26.11.2019 № 2611-ПА, от 27.12.2019 № 2897-ПА) следующие изменения:

ПОСТАНОВЛЯЕТ:

1. Внести в муниципальное задание № 1 на 2019 год и плановый период 2020 и 2021 годов Муниципальному бюджетному учреждению «Центр защиты населения и территории города Нижний Тагил», утвержденное постановлением Администрации города Ниж-

ний Тагил от 18.01.2019 № 68-ПА «Об утверждении муниципального задания № 1 на 2019 год и плановый период 2020 и 2021 годов Муниципальному бюджетному учреждению «Центр защиты населения и территории города Нижний Тагил» (приложение).

2. Опубликовать данное постановление в газете «Тагильский рабочий» и разместить на официальном сайте города Нижний Тагил.

В. Ю. ПИНАЕВ,
Глава города.

ПРИЛОЖЕНИЕ

к постановлению Администрации города от 15.01.2020 № 35-ПА

Изменения в Муниципальное задание № 1 Муниципальному бюджетному учреждению «Центр защиты населения и территории города Нижний Тагил» на 2019 год и на плановый период 2020 и 2021 годов

Часть 2. Сведения о выполняемых работах
 Раздел 3

3. Показатели, характеризующие объем и (или) качество работы:
3.1. Показатели, характеризующие качество работы:

Уникальный номер реестровой записи	Показатель, характеризующий содержание работы (по справочникам) Работы по обеспечению безопасности на водных объектах	Показатель, характеризующий условия (формы) оказания работы (по справочникам)	Показатель качества работы		Значение показателя качества работы			Допустимые (возможные) отклонения от установленных показателей качества работы		
			Наименование показателя	единица измерения		2019 (очередной финансовый год)	2020 (1-й год планового периода)	2021 (2-й год планового периода)	в процентах	в абсолютных показателях
				Наименование	Код по ОКЕИ					
1	2	3	4	5	6	7	8	9	10	11
240141001000000000001100001	Обеспечение безопасности населения на водных объектах	в плановой форме	доля выполнения работ по расчистке участков рек, водохранилищ и других водных объектов	процент	744	100,00	100,00	100,00	5,00	
24014100200000000000100001	Поиск и спасение людей на водных объектах	постоянно	доля выездов, в результате которых отсутствуют жалобы по качеству проведенных работ	процент	792	100,00	100,00	100,00	5,0	

АДМИНИСТРАЦИЯ ГОРОДА НИЖНИЙ ТАГИЛ
ПОСТАНОВЛЕНИЕ
 ОТ 16.01.2020 № 44-ПА

О внесении изменений в Перечень многоквартирных домов, в отношении которых принято решение о формировании фонда капитального ремонта на счете, счетах регионального оператора – Регионального Фонда содействия капитальному ремонту общего имущества в многоквартирных домах Свердловской области, утвержденный постановлением Администрации города Нижний Тагил от 12.11.2014 № 2400-ПА

В соответствии с Жилищным кодексом Российской Федерации, Законом Свердловской области от 19 декабря 2013 года № 127-ОЗ «Об обеспечении проведения капитального ремонта общего имущества в многоквартирных домах на территории Свердловской области», на основании информации Департамента государственного жилищного и строительного надзора Свердловской области от 26.12.2019 № 29-01-81/53961 о включении многоквартирного дома в Реестр специальных счетов, в связи с вступлением в силу решения общего собрания собственников помещений в многоквартирном доме о прекращении формирования фонда капитального ремонта на счете регионального оператора и формировании фонда капитального ремонта на специальном счете, руководствуясь Уставом города Нижний Тагил, Администрация города Нижний Тагил

ПОСТАНОВЛЯЕТ:

1. Внести в Перечень многоквартирных домов, в отношении которых принято решение о формировании фонда капитального ремонта на счете, счетах регионального оператора – Регионального Фонда содействия капитальному ремонту общего имущества в многоквартирных домах Свердловской области, утвержденный постановле-

нием Администрации города Нижний Тагил от 12.11.2014 № 2400-ПА «О формировании фонда капитального ремонта на счете регионального оператора» (с изменениями, внесенными постановлениями Администрации города Нижний Тагил от 14.01.2015 № 71-ПА, от 21.05.2015 № 1226-ПА, от 25.02.2016 № 518-ПА, от 06.03.2017 № 512-ПА, от 24.03.2017 № 710-ПА, от 28.04.2017 № 995-ПА, от 16.05.2017 № 1138-ПА, от 16.05.2017 № 1139-ПА, от 16.06.2017 № 1427-ПА, от 20.06.2017 № 1441-ПА, от 09.08.2017 № 1940-ПА, от 04.09.2017 № 2142-ПА, от 29.09.2017 № 2393-ПА, от 10.10.2017 № 2463-ПА, от 26.10.2017 № 2604-ПА, от 22.01.2018 № 143-ПА, от 22.02.2018 № 539-ПА, от 11.04.2018 № 1086-ПА, от 20.06.2018 № 1751-ПА, от 27.07.2018 № 2025-ПА, от 13.08.2018 № 2138-ПА, от 07.09.2018 № 2334-ПА, от 04.10.2018 № 2484-ПА, от 04.12.2018 № 2970-ПА, от 14.01.2019 № 17-ПА, от 15.01.2019 № 32-ПА, от 04.02.2019 № 187-ПА, от 28.02.2019 № 390-ПА, от 22.04.2019 № 787-ПА, от 29.04.2019 № 866-ПА, от 17.06.2019 № 1253-ПА, от 23.07.2019 № 1557-ПА, от 14.08.2019 № 1752-ПА), от 10.09.2019 № 1952-ПА, от 12.11.2019 № 2508-ПА, от 09.12.2019 № 2699-ПА изменения, исключив пункты следующего содержания:

- «555. г. Нижний Тагил, ул. Циолковского, д. 28»;
- «806. г. Нижний Тагил, ул. Коминтерна, д. 53А»;
- «815. г. Нижний Тагил, ул. Металлургов, д. 46А»;
- «945. г. Нижний Тагил, ул. Карла Либкнехта, д. 26»;
- «994. г. Нижний Тагил, пр-кт Строителей, д. 16»;
- «1122. г. Нижний Тагил, ул. Ильича, д. 21»;
- «1276. г. Нижний Тагил, ул. Курортная, д. 20»;
- «1358. г. Нижний Тагил, пр-кт Вагоностроителей, д. 66»;
- «1377. г. Нижний Тагил, ул. Калинина, д. 93»;
- «1385. г. Нижний Тагил, ул. Окунева, д. 37»;
- «1461. г. Нижний Тагил, ул. Сибирская, д. 81»;
- «1529. г. Нижний Тагил, ул. Константина Пылаева, д. 20А»;
- «1795. г. Нижний Тагил, ул. Тельмана, д. 41»;
- «1852. г. Нижний Тагил, пр-кт Ленинградский, д. 6»;
- «1887. г. Нижний Тагил, пр-кт Ленинградский, д. 4»;
- «1897. г. Нижний Тагил, ул. Матросова, д. 22»;
- «2042. г. Нижний Тагил, ш. Черноисточинское, д. 55»;
- «2049. г. Нижний Тагил, ш. Черноисточинское, д. 59».

2. Опубликовать данное постановление в газете «Тагильский рабочий» и разместить на официальном сайте города Нижний Тагил.

В. Ю. ПИНАЕВ,
Глава города.

		3. Дети сотрудника полиции, умершего вследствие заболевания, полученного в период прохождения службы в полиции	Медицинское свидетельство о смерти
		4. Дети гражданина Российской Федерации, уволенного со службы в полиции вследствие увечья или иного повреждения здоровья, полученных в связи с выполнением служебных обязанностей и исключивших возможность дальнейшего прохождения службы в полиции	Справка с места работы, выданная кадровым подразделением полиции или органа внутренних дел, копия трудовой книжки
		5. Дети гражданина Российской Федерации, умершего в течение одного года после увольнения со службы в полиции вследствие увечья или иного повреждения здоровья, полученных в связи с выполнением служебных обязанностей, либо вследствие заболевания, полученного в период прохождения службы в полиции, исключивших возможность дальнейшего прохождения службы в полиции	Справка с места работы, выданная кадровым подразделением полиции или органа внутренних дел, медицинское свидетельство о смерти, копия трудовой книжки
		6. Дети, находящиеся (находившиеся) на иждивении сотрудника полиции, гражданина Российской Федерации, в указанных пунктах 1-5 настоящей части	Служебное удостоверение (для работающих сотрудников полиции (органов внутренних дел)); справка с места работы, выданная кадровым подразделением полиции или органа внутренних дел (для уволившихся сотрудников полиции (органов внутренних дел)), копия трудовой книжки
3.	Федеральный закон от 7 февраля 2011 года № 3-ФЗ «О полиции» (пункт 2 статьи 56)	Дети сотрудников органов внутренних дел, не являющихся сотрудниками полиции	Копия трудовой книжки
4.	Федеральный закон от 30 декабря 2012 года № 283-ФЗ «О социальных гарантиях сотрудникам некоторых федеральных органов исполнительной власти и внесении изменений в отдельные законодательные акты Российской Федерации» (пункты 1-6 части 14 статьи 3)	1. Дети сотрудников, имеющих специальные звания и проходящих службу в учреждениях и органах уголовно-исполнительной системы, федеральной противопожарной службе Государственной противопожарной службы, органах по контролю за оборотом наркотических средств и психотропных веществ и таможенных органах Российской Федерации	Справка с места работы, выданная кадровым подразделением учреждения или органа, служебное удостоверение
		2. Дети сотрудника, имевшего специальное звание и проходившего службу в учреждениях и органах уголовно-исполнительной системы, федеральной противопожарной службе Государственной противопожарной службы, органах по контролю за оборотом наркотических средств и психотропных веществ и таможенных органах Российской Федерации, погибшего (умершего) вследствие увечья или иного повреждения здоровья, полученных в связи с выполнением служебных обязанностей	Копия трудовой книжки, медицинское свидетельство о смерти
		3. Дети сотрудника, имевшего специальное звание и проходившего службу в учреждениях и органах уголовно-исполнительной системы, федеральной противопожарной службе Государственной противопожарной службы, органах по контролю за оборотом наркотических средств и психотропных веществ и таможенных органах Российской Федерации, умершего вследствие заболевания, полученного в период прохождения службы в учреждениях и органах	Копия трудовой книжки, медицинское свидетельство о смерти
		4. Дети гражданина Российской Федерации, имевшего специальное звание и проходившего службу в учреждениях и органах уголовно-исполнительной системы, федеральной противопожарной службе Государственной противопожарной службы, органах по контролю за оборотом наркотических средств и психотропных веществ и таможенных органах Российской Федерации, уволенного со службы в учреждениях и органах вследствие увечья или иного повреждения здоровья, полученных в связи с выполнением служебных обязанностей и исключивших возможность дальнейшего прохождения службы в учреждениях и органах	Копия трудовой книжки
		5. Дети гражданина Российской Федерации, имевшего специальное звание и проходившего службу в учреждениях и органах уголовно-исполнительной системы, федеральной противопожарной службе Государственной противопожарной службы, органах по контролю за оборотом наркотических средств и психотропных веществ и таможенных органах Российской Федерации, умершего в течение одного года после увольнения со службы в учреждениях и органах вследствие увечья или иного повреждения здоровья, полученных в связи с выполнением служебных обязанностей и исключивших возможность дальнейшего прохождения службы в учреждениях и органах	Копия трудовой книжки, медицинское свидетельство о смерти
		6. Дети, находящиеся (находившиеся) на иждивении сотрудника, гражданина Российской Федерации, указанных в пункте 4	Копия трудовой книжки, копия свидетельства о рождении, копия свидетельства о браке

АДМИНИСТРАЦИЯ ГОРОДА НИЖНИЙ ТАГИЛ
ПОСТАНОВЛЕНИЕ
ОТ 15.01.2020 № 33-ПА

О внесении изменений в Порядок предоставления субсидий юридическим лицам (за исключением субсидий муниципальным учреждениям), индивидуальным предпринимателям, предоставляющим населению услуги по вывозу жидких бытовых отходов из неблагоустроенных и полублагоустроенных многоквартирных домов, в целях возмещения недополученных доходов, утвержденный постановлением Администрации города Нижний Тагил от 26.02.2019 № 377-ПА

В соответствии со статьей 78 Бюджетного кодекса Российской Федерации, Федеральным законом Российской Федерации от 6 октября 2003 года № 131-ФЗ «Об общих принципах организации местного самоуправления в Российской Федерации», Постановлением Правительства Российской Федерации от 6 сентября 2016 года № 887 «Об общих требованиях к нормативным правовым актам, муниципальным правовым актам, регулирующим предоставление субсидий юридическим лицам (за исключением субсидий государственным (муниципальным) учреждениям), индивидуальным предпринимателям, а также физическим лицам – производителям товаров, работ, услуг», руководствуясь Уставом города Нижний Тагил, Администрация города Нижний Тагил

ПОСТАНОВЛЯЕТ:

1. Внести изменения в Порядок предоставления субсидий юридическим лицам (за исключением субсидий муниципальным учреждениям), индивидуальным предпринимателям, предоставляющим населению услуги по вывозу жидких бытовых отходов из неблагоустроенных и полублагоустроенных многоквартирных домов, в целях возмещения недополученных доходов (далее – Порядок), утвержденный постановлением Администрации города Нижний Тагил от 26.02.2019 № 377-ПА, следующие изменения:

- 1) наименование приложения № 1 к Порядку изложить в следующей редакции: «Предельная стоимость вывоза 1 куб. метра жидких бытовых отходов на 2020 год»;
- 2) приложение № 1 к Порядку изложить в новой редакции (приложение).
3. Опубликовать данное постановление в газете «Тагильский рабочий» и разместить на официальном сайте города Нижний Тагил.

В. Ю. ПИНАЕВ,
Глава города.

ПРИЛОЖЕНИЕ

к постановлению Администрации города от 15.01.2020 № 33-ПА

ПРИЛОЖЕНИЕ № 1
к Порядку предоставления субсидий юридическим лицам (за исключением субсидий муниципальным учреждениям), индивидуальным предпринимателям, предоставляющим населению услуги по вывозу жидких бытовых отходов из неблагоустроенных и полублагоустроенных многоквартирных домов, в целях возмещения недополученных доходов

Предельная стоимость вывоза 1 куб. метра жидких бытовых отходов на 2020 год

Показатель	Стоимость, руб.	
	для организаций, применяющих упрощенную систему налогообложения	для организаций, являющихся плательщиками НДС
Предельная стоимость вывоза 1 куб. метра жидких бытовых отходов:	453,40	544,08



**АДМИНИСТРАЦИЯ ГОРОДА НИЖНИЙ ТАГИЛ
ПОСТАНОВЛЕНИЕ
ОТ 16.01.2020 № 43-ПА**

О внесении изменений в Порядок составления и утверждения отчета о результатах деятельности муниципальных учреждений города Нижний Тагил и об использовании закрепленного за ним муниципального имущества, утвержденный постановлением Администрации города Нижний Тагил от 29.06.2016 № 1894-ПА

С целью единого подхода к составлению и утверждению отчета о результатах деятельности муниципальных учреждений города, руководствуясь Приказом Министерства финансов Российской Федерации от 26.12.2018 № 287н «О внесении изменений в Общие требования к порядку составления и утверждения отчета о результатах деятельности государственного (муниципального) учреждения и об использовании закрепленного за ним государственного (муниципального) имущества», Уставом города Нижний Тагил, Администрация города Нижний Тагил

ПРИЛОЖЕНИЕ № 1

к постановлению Администрации города от 16.01.2020 № 43-ПА

ПРИЛОЖЕНИЕ № 2

к Порядку составления и утверждения отчета о результатах деятельности муниципальных учреждений города Нижний Тагил и об использовании закрепленного за ним муниципального имущества

Форма

СОГЛАСОВАНО

УТВЕРЖДАЮ

(подпись, Ф.И.О. руководителя
отраслевого (функционального
органа Администрации города)

(подпись, Ф.И.О. руководителя МКУ)

«__» _____ года

«__» _____ года

ПОСТАНОВЛЯЕТ:

1. Внести в Порядок составления и утверждения отчета о результатах деятельности муниципальных учреждений города Нижний Тагил и об использовании закрепленного за ним муниципального имущества, утвержденный постановлением Администрации города Нижний Тагил от 29.06.2016 № 1894-ПА (с изменениями, внесенными постановлениями Администрации города Нижний Тагил от 01.03.2017 № 491-ПА, от 31.10.2018 № 2710-ПА), следующие изменения:

1) пункт 5 дополнить абзацем пятым следующего содержания:
«– Раздел 4 «О показателях эффективности деятельности учреждения. Данный раздел заполняется муниципальными учреждениями, которые в случаях, предусмотренных федеральными законами, наделены полномочиями по исполнению государственных функций».»;

2) пункт 6 изложить в следующей редакции:
«6. В разделе 1 указываются:

1) исчерпывающий перечень видов деятельности (с указанием основных видов деятельности и иных видов деятельности, не являющихся основными), которые учреждение вправе осуществлять в соответствии с его учредительными документами;

2) перечень услуг (работ), которые оказываются потребителям за плату в случаях, предусмотренных нормативными правовыми (правовыми) актами с указанием потребителей указанных услуг (работ);

3) перечень документов (с указанием номеров, даты выдачи и срока действия), на основании которых учреждение осуществляет деятельность (свидетельство о государственной регистрации учреждения, лицензии и другие разрешительные документы);

4) количество структурных подразделений (за исключением обособленных структурных подразделений (филиалов));

5) установленная численность учреждения в соответствии с утвержденным штатным расписанием учреждения;

6) фактическая численность учреждения (указывается фактическая численность учреждения, данные о количественном составе и квалификации сотрудников учреждения на начало и на конец отчетного года);

7) количество штатных единиц учреждения, задействованных в осуществлении основных видов деятельности;

8) количество штатных единиц учреждения, осуществляющих правовое и кадровое обеспечение, бухгалтерский учет, административно-хозяйственное обеспечение, информационно-техническое обеспечение, делопроизводство;

9) количество вакантных должностей (на начало и конец отчетного года);

10) средняя заработная плата сотрудников учреждения, в том числе: руководителей; заместителей руководителей; специалистов.»;

3) подпункт 4 пункта 7 изложить в следующей редакции:
«4) суммы доходов, полученных учреждением от оказания платных услуг (выполнения работ), при осуществлении основных видов деятельности сверх муниципального задания, при осуществлении иных видов деятельности.»;

4) пункт 7 дополнить подпунктами 10, 11 следующего содержания:
«10) сведения об оказании муниципальными учреждениями муниципальных услуг (выполнении работ) (для бюджетных и автономных учреждений, а также казенных учреждений, которым в соответствии с решением органа, осуществляющего функции и полномочия учредителя, сформировано муниципальное задание) сверх муниципального задания;

11) сведения об иных видах деятельности (доля объема услуг (работ) в рамках осуществления иных видов деятельности в общем объеме осуществляемых учреждением услуг (работ).»;

5) пункт 8 дополнить подпунктом 12 следующего содержания:
«12) общая площадь объектов недвижимого имущества, арендованного для размещения учреждения.»;

6) дополнить пунктом 9-1 следующего содержания:
«9-1. В разделе 4 «О показателях эффективности деятельности учреждения» указываются:

– наименование видов деятельности учреждения, в отношении которых установлен показатель эффективности;

– правовой акт, устанавливающий показатель эффективности деятельности учреждения в отношении реализуемого учреждением вида деятельности;

– данные о достижении показателей эффективности деятельности учреждения (данный показатель приводится в разрезе наименования, установленного в правовом акте, единицы измерения, целевого значения, установленного в правовом акте, фактического значения, достигнутого за отчетный период).

2. Приложение № 2-4 к Порядку изложить в новой редакции (приложения № 1-3).

3. Настоящее постановление распространяет свое действие на правоотношения, возникшие с 1 января 2020 года.

4. Опубликовать данное постановление в газете «Тагильский рабочий» и разместить данное постановление на официальном сайте города Нижний Тагил.

**В. Ю. ПИНАЕВ,
Глава города.**

**Отчет
о результатах деятельности
и об использовании закрепленного за ним муниципального имущества
муниципального казенного учреждения
за _____ год**

(полное наименование учреждения)

Раздел 1. Общие сведения об учреждении

Полное наименование учреждения		
Сокращенное наименование учреждения		
Место нахождения учреждения		
Почтовый адрес учреждения		
Исчерпывающий перечень видов деятельности (с указанием основных видов деятельности и иных видов деятельности, не являющихся основными), которые учреждение вправе осуществлять в соответствии с учредительными документами		
Перечень услуг (работ), которые оказываются потребителям за плату, в случаях, предусмотренных правовыми актами с указанием потребителей указанных услуг (работ)		
Перечень документов (с указанием номеров, даты выдачи и срока действия), на основании которых учреждение осуществляет деятельность (свидетельство о государственной регистрации, лицензии и другие разрешительные документы)		
Количество структурных подразделений (за исключением обособленных структурных подразделений (филиалов))*		
Установленная численность учреждения в соответствии с утвержденным штатным расписанием учреждения	на начало года	на конец года
Фактическая численность учреждения	на начало года	на конец года
Количество штатных единиц учреждения, задействованных в осуществлении основных видов деятельности*	на начало года	на конец года
Количество штатных единиц учреждения, осуществляющих правовое и кадровое обеспечение, бухгалтерский учет, административно-хозяйственное обеспечение, информационно-техническое обеспечение, делопроизводство*	на начало года	на конец года
Средняя заработная плата работников учреждения, в том числе		
- руководителя муниципального учреждения		
- заместителей руководителя муниципального учреждения		
- специалистов		
Квалификация сотрудников учреждения	на начало года	на конец года
Информация о причинах, приведших к изменению количества штатных единиц на конец отчетного периода		

* заполняется в отношении муниципальных учреждений, которые в случаях, предусмотренных федеральными законами, наделены полномочиями по исполнению государственных функций

Раздел 2. Сведения о результатах деятельности учреждения

№ п. п.	Наименование показателя деятельности	Единица измерения	Год, предшествующий отчетному	Отчетный год
1	Изменение (увеличение, уменьшение) балансовой (остаточной) стоимости нефинансовых активов относительно предыдущего отчетного года	%		

2	Общая сумма выставленных требований в возмещение ущерба по недостаткам и хищениям материальных ценностей, денежных средств, а также от порчи материальных ценностей	рублей		
3	Изменения (увеличение, уменьшение) дебиторской задолженности: в разрезе поступлений	рублей		
	в разрезе выплат			
4	Изменения (увеличение, уменьшение) кредиторской задолженности: в разрезе поступлений	рублей		
	в разрезе выплат			
5	Суммы доходов, полученных учреждением от оказания платных услуг (выполнения работ), при осуществлении основных видов деятельности сверх муниципального задания, при осуществлении иных видов деятельности	рублей		
6	Цены (тарифы) на платные услуги (работы), оказываемые потребителям	рублей		
7	Общее количество потребителей, воспользовавшихся услугами (работами) учреждения (в том числе платными для потребителей)	человек		
8	Количество жалоб потребителей	штук		
9	Информация о принятых мерах по результатам рассмотрения жалоб потребителей			
10	Кассовое исполнение бюджетной сметы в разрезе показателей, предусмотренных сметой учреждения	рублей		
11	Доведенные лимиты бюджетных обязательств	рублей		
12	Сведения об исполнении муниципального задания на оказание муниципальных услуг (выполнение работ) (для казенных учреждений, которым в соответствии с решением органа, осуществляющего функции и полномочия учредителя, сформировано муниципальное задание)	сведения, формируются муниципальными учреждениями по форме, установленной приложением № 2 к Положению о формировании муниципального задания на оказание муниципальных услуг (выполнение работ) в отношении муниципальных учреждений и финансовом обеспечении выполнения муниципального задания, утвержденному постановлением Администрации города Нижний Тагил от 30.11.2015 № 3106-ПА		
13	Сведения об оказании муниципальными учреждениями муниципальных услуг (выполнении работ) сверх муниципального задания			
14	Сведения об иных видах деятельности (доля объема услуг (работ) в рамках осуществления иных видов деятельности в общем объеме осуществляемых учреждением услуг (работ))*			

* заполняется в отношении муниципальных учреждений, которые в случаях, предусмотренных федеральными законами, наделены полномочиями по исполнению государственных функций

Раздел 3. Сведения об использовании имущества, закрепленного за учреждением

№ п. п.	Наименование показателя	Единица измерения	Год, предшествующий отчетному		Отчетный год	
			на начало года	на конец года	на начало года	на конец года
1.	Общая балансовая (остаточная) стоимость недвижимого имущества, находящегося у учреждения на праве оперативного управления	рублей				
	Общая балансовая (остаточная) стоимость недвижимого имущества, находящегося у учреждения на праве оперативного управления и переданного в аренду	рублей				
	Общая балансовая (остаточная) стоимость недвижимого имущества, находящегося у учреждения на праве оперативного управления и переданного в безвозмездное пользование	рублей				
2.	Общая балансовая (остаточная) стоимость движимого имущества, находящегося у учреждения на праве оперативного управления	рублей				
	Общая балансовая (остаточная) стоимость движимого имущества, находящегося у учреждения на праве оперативного управления, и переданного в аренду	рублей				
	Общая балансовая (остаточная) стоимость движимого имущества, находящегося у учреждения на праве оперативного управления, и переданного в безвозмездное пользование	рублей				
3.	Количество объектов недвижимого имущества (зданий, строений, помещений), находящегося у учреждения на праве оперативного управления	штук				

4.	Общая площадь объектов недвижимого имущества, находящаяся у учреждения на праве оперативного управления	кв. метров			
	Общая площадь объектов недвижимого имущества, находящегося у учреждения на праве оперативного управления, и переданного в аренду	кв. метров			
	Общая площадь объектов недвижимого имущества, находящегося у учреждения на праве оперативного управления, и переданного в безвозмездное пользование	кв. метров			
5.	Объем средств, полученных от распоряжения в установленном порядке имуществом, находящимся у учреждения на праве оперативного управления	рублей			
6.	Общая площадь объектов недвижимого имущества, арендованного для размещения учреждения*	кв. метров			

* заполняется в отношении муниципальных учреждений, которые в случаях, предусмотренных федеральными законами, наделены полномочиями по исполнению государственных функций

Раздел 4. О показателях эффективности деятельности учреждения

Наименование видов деятельности учреждения, в отношении которых установлен показатель эффективности	
Правовой акт, устанавливающий показатель эффективности деятельности учреждения в отношении реализуемого учреждением вида деятельности	
Данные о достижении показателей эффективности деятельности учреждения (данный показатель приводится в разрезе наименования, установленного в правовом акте, единицы измерения, целевого значения, установленного в правовом акте, фактического значения, достигнутого за отчетный период).	

Директор МКУ _____ (подпись) _____ (расшифровка)
 Ответственный исполнитель* _____ (подпись) _____ (расшифровка)

* указываются должности ответственных лиц за подготовку и составление Отчета. При наличии бухгалтерского отдела в муниципальном учреждении – главный бухгалтер, заместитель директора по финансово-экономическим вопросам, при обслуживании муниципальных учреждений МКУ «Единый учетный центр» и МКУ «Центр бухгалтерского, экономического, правового и инженерно-технического обеспечения муниципальных учреждений образования» - заместитель директора по экономическим вопросам, начальник управления учета и отчетности, руководитель планово-экономического отдела.

ПРИЛОЖЕНИЕ № 2

к постановлению Администрации города от 16.01.2020 № 43-ПА

ПРИЛОЖЕНИЕ № 3

к Порядку составления и утверждения отчета о результатах деятельности муниципальных учреждений города Нижний Тагил и об использовании закрепленного за ним муниципального имущества

Форма

СОГЛАСОВАНО

УТВЕРЖДАЮ

(подпись, Ф.И.О. руководителя отраслевого (функционального) органа Администрации города)

(подпись, Ф.И.О. руководителя МБУ)

«__» _____ года

«__» _____ года

Отчет

о результатах деятельности муниципального бюджетного учреждения и об использовании закрепленного за ним муниципального имущества за _____ год

(полное наименование учреждения)

Раздел 1. Общие сведения об учреждении

Полное наименование учреждения	
Сокращенное наименование учреждения	
Место нахождения учреждения	
Почтовый адрес учреждения	
Исчерпывающий перечень видов деятельности (с указанием основных видов деятельности и иных видов деятельности, не являющихся основными), которые учреждение вправе осуществлять в соответствии с учредительными документами	
Перечень документов (с указанием номеров, даты выдачи и срока действия), на основании которых учреждение осуществляет деятельность (свидетельство о государственной регистрации, лицензии и другие разрешительные документы)	
Среднегодовая численность работников учреждения	
Перечень услуг (работ), которые оказываются потребителям за плату, в случаях, предусмотренных правовыми актами с указанием потребителей указанных услуг (работ)	

Количество структурных подразделений (за исключением обособленных структурных подразделений (филиалов))*		
Установленная численность учреждения в соответствии с утвержденным штатным расписанием учреждения	на начало года	на конец года
Фактическая численность учреждения	на начало года	на конец года
Количество штатных единиц учреждения, задействованных в осуществлении основных видов деятельности*	на начало года	на конец года
Количество штатных единиц учреждения, осуществляющих правовое и кадровое обеспечение, бухгалтерский учет, административно-хозяйственное обеспечение, информационно-техническое обеспечение, делопроизводство*	на начало года	на конец года
Средняя заработная плата работников учреждения, в том числе		
- руководителя муниципального учреждения		
- заместителей руководителя муниципального учреждения		
- специалистов		
Квалификация сотрудников учреждения	На начало года	На конец года
Информация о причинах, приведших к изменению количества штатных единиц на конец отчетного периода		

* заполняется в отношении муниципальных учреждений, которые в случаях, предусмотренных федеральными законами, наделены полномочиями по исполнению государственных функций

Раздел 2. Сведения о результатах деятельности учреждения

№ п. п.	Наименование показателя деятельности	Единица измерения	Год, предшествующий отчетному				Отчетный год
			на начало года	на конец года	на начало года	на конец года	
1	Изменение (увеличение, уменьшение) балансовой (остаточной) стоимости нефинансовых активов относительно предыдущего отчетного года	%					
2	Общая сумма выставленных требований в возмещение ущерба по недостаткам и хищениям материальных ценностей, денежных средств, а также от порчи материальных ценностей	рублей					
3	Изменения (увеличение, уменьшение) дебиторской задолженности:	рублей					
	в разрезе поступлений						
	в разрезе выплат						
4	Изменения (увеличение, уменьшение) кредиторской задолженности:	рублей					
	в разрезе поступлений						
	в разрезе выплат						
5	Суммы доходов, полученных учреждением от оказания платных услуг (выполнения работ), при осуществлении основных видов деятельности сверх муниципального задания, при осуществлении иных видов деятельности	рублей					
6	Цены (тарифы) на платные услуги (работы), оказываемые потребителям (в динамике в течение отчетного периода)	рублей					
7	Общее количество потребителей, воспользовавшихся услугами (работами) учреждения, в т.ч.:						
	бесплатными	человек					
	платными	человек					
8	Количество жалоб потребителей	штук					
9	Информация о принятых мерах по результатам рассмотрения жалоб потребителей						
10	Сведения об исполнении муниципального задания на оказание муниципальных услуг (выполнение работ)	сведения, формируются муниципальными учреждениями по форме, установленной приложением № 2 к Положению о формировании муниципального задания на оказание муниципальных услуг (выполнение работ) в отношении муниципальных учреждений и финансовом обеспечении выполнения муниципального задания, утвержденному постановлением Администрации города Нижний Тагил от 30.11.2015 № 3106-ПА					
11	Поступления, в разрезе поступлений, предусмотренных Планом:	рублей	план	факт	план	факт	
12	Выплаты, в разрезе выплат, предусмотренных Планом:	рублей	план	факт	план	факт	
13	Сведения об оказании муниципальными учреждениями муниципальных услуг (выполнении работ) сверх муниципального задания						
14	Сведения об иных видах деятельности (доля объема услуг (работ) в рамках осуществления иных видов деятельности в общем объеме осуществляемых учреждением услуг (работ))*						

* заполняется в отношении муниципальных учреждений, которые в случаях, предусмотренных федеральными законами, наделены полномочиями по исполнению государственных функций

Раздел 3. Сведения об использовании имущества, закрепленного за учреждением

№ п. п.	Наименование показателя	Единица измерения	Год, предшествующий отчетному		Отчетный год	
			на начало года	на конец года	на начало года	на конец года
1.	Общая балансовая (остаточная) стоимость недвижимого имущества, находящегося у учреждения на праве оперативного управления	рублей				
	Общая балансовая (остаточная) стоимость недвижимого имущества, находящегося у учреждения на праве оперативного управления и переданного в аренду	рублей				

	Общая балансовая (остаточная) стоимость недвижимого имущества, находящегося у учреждения на праве оперативного управления и переданного в безвозмездное пользование	рублей				
2.	Общая балансовая (остаточная) стоимость движимого имущества, находящегося у учреждения на праве оперативного управления	рублей				
	Общая балансовая (остаточная) стоимость движимого имущества, находящегося у учреждения на праве оперативного управления, и переданного в аренду	рублей				
	Общая балансовая (остаточная) стоимость движимого имущества, находящегося у учреждения на праве оперативного управления, и переданного в безвозмездное пользование	рублей				
3.	Общая балансовая (остаточная) стоимость недвижимого имущества, приобретенного учреждением в отчетном году за счет средств, выделенных учредителем учреждению на указанные цели	рублей				
4.	Общая балансовая (остаточная) стоимость недвижимого имущества, приобретенного учреждением в отчетном году за счет доходов, полученных от платных услуг и иной приносящей доход деятельности	рублей				
5	Общая балансовая (остаточная) стоимость особо ценного движимого имущества, находящегося у учреждения на праве оперативного управления	рублей				
6	Количество объектов недвижимого имущества (зданий, строений, помещений), находящегося у учреждения на праве оперативного управления	штук				
7	Общая площадь объектов недвижимого имущества, находящаяся у учреждения на праве оперативного управления:	кв. метров				
	Общая площадь объектов недвижимого имущества, находящегося у учреждения на праве оперативного управления, и переданного в аренду	кв. метров				
	Общая площадь объектов недвижимого имущества, находящегося у учреждения на праве оперативного управления, и переданного в безвозмездное пользование	кв. метров				
8	Объем средств, полученных от распоряжения в установленном порядке имуществом, находящимся у учреждения на праве оперативного управления	рублей				
9	Общая площадь объектов недвижимого имущества, арендованного для размещения учреждения*	кв. метров				

* заполняется в отношении муниципальных учреждений, которые в случаях, предусмотренных федеральными законами, наделены полномочиями по исполнению государственных функций

Раздел 4. О показателях эффективности деятельности учреждения

Наименование видов деятельности учреждения, в отношении которых установлен показатель эффективности	Правовой акт, устанавливающий показатель эффективности деятельности учреждения в отношении реализуемого учреждением вида деятельности	Данные о достижении показателей эффективности деятельности учреждения (данный показатель приводится в разрезе наименования, установленного в правовом акте, единицы измерения, целевого значения, установленного в правовом акте, фактического значения, достигнутого за отчетный период)

Директор МБУ _____ (подпись) _____ (расшифровка)

Ответственный исполнитель* _____ (подпись) _____ (расшифровка)

* указываются должности ответственных лиц за подготовку и составление Отчета. При наличии бухгалтерского отдела в муниципальном учреждении – главный бухгалтер, заместитель директора по финансово-экономическим вопросам, при обслуживании муниципальных учреждений МКУ «БУЦ» и МКУ «Центр бухгалтерского, экономического, правового и инженерно-технического обеспечения муниципальных учреждений образования» - заместитель директора по экономическим вопросам, начальник управления учета и отчетности, руководитель планово-экономического отдела).

ПРИЛОЖЕНИЕ № 3

к постановлению Администрации города от 16.01.2020 № 43-ПА

ПРИЛОЖЕНИЕ № 4

к Порядку составления и утверждения отчета о результатах деятельности муниципальных учреждений города Нижний Тагил и об использовании закрепленного за ним муниципального имущества

Форма

СОГЛАСОВАНО

(подпись, Ф.И.О. руководителя отраслевого (функционального) органа Администрации города)
« _____ » _____ г.

УТВЕРЖДЕН

Наблюдательным советом
муниципального автономного учреждения
(наименование учреждения)

(Ф.И.О., подпись председателя наблюдательного совета)

(дата, № протокола заседания наблюдательного совета)

Отчет

о результатах деятельности муниципального автономного учреждения и об использовании закрепленного за ним муниципального имущества

(полное наименование учреждения)

за _____ ГОД

Раздел 1. Общие сведения об учреждении

Полное наименование учреждения		
Сокращенное наименование учреждения		
Место нахождения учреждения		
Почтовый адрес учреждения		
Исчерпывающий перечень видов деятельности (с указанием основных видов деятельности и иных видов деятельности, не являющихся основными), которые учреждение вправе осуществлять в соответствии с учредительными документами		
Перечень услуг (работ), которые оказываются потребителям за плату, в случаях, предусмотренных правовыми актами с указанием потребителей указанных услуг (работ)		
Перечень документов (с указанием номеров, даты выдачи и срока действия), на основании которых учреждение осуществляет деятельность (свидетельство о государственной регистрации, лицензии и другие разрешительные документы)		
Количество структурных подразделений (за исключением обособленных структурных подразделений (филиалов))*		
Установленная численность учреждения в соответствии с утвержденным штатным расписанием учреждения	на начало года	на конец года
Фактическая численность учреждения	на начало года	на конец года
Количество штатных единиц учреждения, задействованных в осуществлении основных видов деятельности*	на начало года	на конец года
Количество штатных единиц учреждения, осуществляющих правовое и кадровое обеспечение, бухгалтерский учет, административно-хозяйственное обеспечение, информационно-техническое обеспечение, делопроизводство*	на начало года	на конец года
Средняя заработная плата работников учреждения, в том числе:		
- руководителя муниципального учреждения		
- заместителей руководителя муниципального учреждения		
- специалистов		
Состав наблюдательного совета (с указанием должностей, фамилий, имен и отчеств)		
Квалификация сотрудников учреждения		
Информация о причинах, приведших к изменению количества штатных единиц на конец отчетного периода		

* заполняется в отношении муниципальных учреждений, которые в случаях, предусмотренных федеральными законами, наделены полномочиями по исполнению государственных функций

Раздел 2. Сведения о результатах деятельности учреждения

№ п. п.	Наименование показателя деятельности	Единица измерения	2-й предшествующий год	1-й предшествующий год	Отчетный год
1.	Изменение (увеличение, уменьшение) балансовой (остаточной) стоимости нефинансовых активов относительно предыдущего отчетного года	%			
2.	Общая сумма выставленных требований в возмещение ущерба по недостачам и хищениям материальных ценностей, денежных средств, а также от порчи материальных ценностей	рублей			
3.	Изменения (увеличение, уменьшение) дебиторской задолженности:	рублей			
	в разрезе поступлений				
	в разрезе выплат				

4.	Изменения (увеличение, уменьшение) кредиторской задолженности:	рублей				
	в разрезе поступлений					
	в разрезе выплат					
5	Суммы доходов, полученных учреждением от оказания платных услуг (выполнения работ), при осуществлении основных видов деятельности сверх муниципального задания, при осуществлении иных видов деятельности	рублей				
6	Цены (тарифы) на платные услуги (работы), оказываемые потребителям (в динамике в течение отчетного периода)	рублей				
7	Сведения об исполнении муниципального задания на оказание муниципальных услуг (выполнение работ)	сведения, формируются муниципальными учреждениями по форме, установленной приложением № 2 к Положению о формировании муниципального задания на оказание муниципальных услуг (выполнение работ) в отношении муниципальных учреждений и финансовом обеспечении выполнения муниципального задания, утвержденному постановлением Администрации города Нижний Тагил от 30.11.2015 № 3106-ПА				
8	Информация об осуществлении деятельности, связанной с выполнением работ или оказанием услуг, в соответствии с обязательствами перед страховщиком по обязательному социальному страхованию					
9	Общее количество потребителей, воспользовавшихся услугами (работами) учреждения, в том числе:					
	бесплатными	человек				
	платными	человек				
10	Средняя стоимость для потребителей получения частично платных и полностью платных услуг (работ) по видам услуг (работ):	рублей				
11	Объем финансового обеспечения муниципального задания	рублей				
12	Объем финансового обеспечения развития в рамках программ, утвержденных в установленном порядке	рублей				
13	Объем финансового обеспечения деятельности, связанной с выполнением работ или оказанием услуг, в соответствии с обязательствами перед страховщиком по обязательному социальному страхованию	рублей				
14	Поступления, в разрезе поступлений, предусмотренных Планом:	рублей	план	факт	план	факт
15	Выплаты, в разрезе выплат, предусмотренных Планом:	рублей	план	факт	план	факт
16	Сведения об оказании муниципальными учреждениями муниципальных услуг (выполнении работ) сверх муниципального задания					
17	Сведения об иных видах деятельности (доля объема услуг (работ) в рамках осуществления иных видов деятельности в общем объеме осуществляемых учреждением услуг (работ))*	процент				

* заполняется в отношении муниципальных учреждений, которые в случаях, предусмотренных федеральными законами, наделены полномочиями по исполнению государственных функций

Раздел 3. Сведения об использовании имущества, закрепленного за учреждением

№ п. п.	Наименование показателя деятельности	Единица измерения	2-й предшествующий год	1-й предшествующий год	Отчетный год
1	Общая балансовая стоимость имущества в том числе:	рублей			
	балансовая стоимость закрепленного за автономным учреждением имущества с выделением стоимости недвижимого имущества и особо ценного движимого имущества	рублей			
2	Количество объектов недвижимого имущества, закрепленных за автономным учреждением (зданий, строений, помещений)	объект			
3	Общая площадь объектов недвижимого имущества, закрепленная за автономным учреждением, в том числе:	кв. метров			

	площадь недвижимого имущества, переданного в аренду						
	площадь недвижимого имущества, переданного в безвозмездное пользование						
4	Объем средств, полученных от использования имущества, закрепленного за учреждением	рублей					
5	Общая площадь объектов недвижимого имущества, арендованного для размещения учреждения*	кв. метров					
6	Иные сведения (включаются по решению органа, осуществляющего функции и полномочия учредителя)						

* заполняется в отношении муниципальных учреждений, которые в случаях, предусмотренных федеральными законами, наделены полномочиями по исполнению государственных функций

Раздел 4. О показателях эффективности деятельности учреждения

Наименование видов деятельности учреждения, в отношении которых установлен показатель эффективности	
Правовой акт, устанавливающий показатель эффективности деятельности учреждения в отношении реализуемого учреждением вида деятельности	
Данные о достижении показателей эффективности деятельности учреждения (данный показатель приводится в разрезе наименования, установленного в правовом акте, единицы измерения, целевого значения, установленного в правовом акте, фактического значения, достигнутого за отчетный период).	

ЗАКЛЮЧЕНИЕ

о результатах публичных слушаний по проекту «О внесении изменений в Правила землепользования и застройки городского округа Нижний Тагил»

27 декабря 2019 года

В процессе организации и проведения публичных слушаний по проекту «О внесении изменений в Правила землепользования и застройки городского округа Нижний Тагил», зарегистрировано 4 участника публичных слушаний.

Заключение о результатах публичных слушаний по проекту подготовлено на основании протокола публичных слушаний от 27 декабря 2019 года.

Вопрос, вынесенный на публичные слушания – проект о внесении изменений в Правила землепользования и застройки городского округа Нижний Тагил:

1. в части изменения в Карте градостроительного зонирования города Нижний Тагил территориальной зоны Ж-1 «Зона застройки индивидуальными жилыми домами городского населенного пункта» на территориальную зону ЦС-4 «Зона культурно-зрелищных и культурных комплексов общегородского и районного значения» для земельного участка просветительского центра Нижнетагильской Епархии с кадастровым номером 66:56:0111008:454 по улице Совхозная, 56 (далее – проект);

2. в части изменения в Карте градостроительного зонирования города Нижний Тагил территориальной зоны ЦС-3 «Зона спортивных и спортивно-зрелищных комплексов общегородского и районного значения» на территориальную зону Ж-2 «Зона застройки малоэтажными жилыми домами» для земельного участка с кадастровым номером 66:56:0206007:14, по адресу: город Нижний Тагил, улица Новострой, 21;

3. в части изменения в Карте градостроительного зонирования деревни Усть-Утка территориальной зоны ЦС-6 «Зона научно-образовательных комплексов сельского населенного пункта» в районе земельного участка образовательного учреждения с кадастровым номером 66:19:1401001:176;

4. в части изменения в Карте градостроительного зонирования города Нижний Тагил территориальной зоны ТОР «Территория общественного пользования рекреационного назначения (парки, скверы, бульвары, набережные)» на территориальную зону Ж-1 «Зона застройки индивидуальными жилыми домами городского населенного пункта» в отношении земельного участка с кадастровым номером 66:56:0204016:101 по адресу: Свердловская область, город Нижний Тагил, улица Дальняя, 22.

В процессе организации и проведения публичных слушаний по рассмотрению проекта о внесении изменений в Правила землепользования и застройки городского округа Нижний Тагил, замечаний и предложений не поступило.

Управление архитектуры и градостроительства Администрации города Нижний Тагил считает возможным внесение рассматриваемых изменений.

Опубликовать заключение о результатах публичных слушаний по проекту в газете «Тагильский рабочий» и разместить на официальном сайте города Нижний Тагил.

И.о. начальника управления архитектуры и градостроительства Администрации города Нижний Тагил И. Б. БОРОДИНА

ЗАКЛЮЧЕНИЕ

о результатах публичных слушаний по проекту решения о предоставлении разрешения на отклонение от предельных параметров разрешенного строительства, реконструкции объектов капитального строительства для земельного участка с кадастровым номером 66:56:0401009:156

15 января 2020 года

В процессе организации и проведения публичных слушаний по проекту решения о предоставлении ООО «ТрансГаз», разрешения на отклонение от предельных параметров разрешенного строительства «минимальный отступ от границ земельных участков в целях определения мест допустимого размещения зданий, строений, сооружений, за пределами которых запрещено строительство зданий, строений, сооружений» – 0 метров от северной границы для земельного участка с кадастровым номером 66:56:0401009:156, расположенного в территориальной зоне П-3 «Зона производственно-коммунальных объектов IV класса опасности» по адресу: Свердловская область, город Нижний Тагил, Восточное шоссе, зарегистрировано 2 участника публичных слушаний.

Заключение о результатах публичных слушаний по проекту подготовлено на основании протокола публичных слушаний от 15 января 2020 года.

В процессе организации и проведения публичных слушаний по рассмотрению проекта замечаний и предложений от участников публичных слушаний не поступало.

Опубликовать заключение о результатах публичных слушаний по проекту в газете «Тагильский рабочий» и разместить на официальном сайте города Нижний Тагил.

И.о. начальника управления архитектуры и градостроительства Администрации города Нижний Тагил И. Б. БОРОДИНА

ЗАКЛЮЧЕНИЕ

о результатах публичных слушаний по проекту решения о предоставлении разрешения на отклонение от предельных параметров разрешенного строительства, реконструкции объектов капитального строительства для земельного участка с кадастровым номером 66:56:0404001:163

15 января 2020 года

В процессе организации и проведения публичных слушаний по проекту решения о предоставлении ООО «Артур», разрешения на отклонение от предельных параметров разрешенного строительства «минимальный отступ от границ земельных участков в целях определения мест допустимого размещения зданий, строений, сооружений, за пределами которых запрещено строительство зданий, строений, сооружений» – 0,40 метра от

Директор МАУ

Ответственный исполнитель*

(подпись)

(подпись)

(расшифровка)

(расшифровка)

* указываются должности ответственных лиц за подготовку и составление Отчета.

При наличии бухгалтерского отдела в муниципальном учреждении – главный бухгалтер, заместитель директора по финансово-экономическим вопросам, при обслуживании муниципальных учреждений МКУ «Единый учетный центр» и МКУ «Центр бухгалтерского, экономического, правового и инженерно-технического обеспечения муниципальных учреждений образования» - заместитель директора по экономическим вопросам, начальник управления учета и отчетности, руководитель планово-экономического отдела.



северо-восточной границы, 0,80 метра от юго-восточной границы, 0 метров от юго-западной границы, увеличение процента застройки до 84% для земельного участка с кадастровым номером 66:56:0404001:163, расположенного в территориальной зоне П-3 «Зона производственно-коммунальных объектов IV класса опасности» по адресу: Свердловская область, город Нижний Тагил, проспект Ленинградский, 19, зарегистрировано 1 участник публичных слушаний.

Заключение о результатах публичных слушаний по проекту подготовлено на основании протокола публичных слушаний от 15 января 2020 года.

В процессе организации и проведения публичных слушаний по рассмотрению проекта замечаний и предложений от участников публичных слушаний не поступало.

Опубликовать заключение о результатах публичных слушаний по проекту в газете «Тагильский рабочий» и разместить на официальном сайте города Нижний Тагил.

И.о. начальника управления архитектуры и градостроительства Администрации города Нижний Тагил И. Б. БОРОДИНА

ЗАКЛЮЧЕНИЕ

о результатах публичных слушаний по проекту решения о предоставлении разрешения на отклонение от предельных параметров разрешенного строительства, реконструкции объектов капитального строительства для земельного участка с кадастровым номером 66:56:0403009:111

15 января 2020 года

В процессе организации и проведения публичных слушаний по проекту решения о предоставлении Драничниковой Алие Сабитовне, разрешения на отклонение от предельных параметров разрешенного строительства «минимальный отступ от границ земельных участков в целях определения мест допустимого размещения зданий, строений, сооружений, за пределами которых запрещено строительство зданий, строений, сооружений» – 0 метров от восточной границы, 0,7 метра от западной границы участка для земельного участка с кадастровым номером 66:56:0403009:111, расположенного в территориальной зоне Ж-1 «Зона застройки индивидуальными жилыми домами городского населенного пункта» по адресу: Свердловская область, город Нижний Тагил, улица Урожайная, 177, зарегистрировано 1 участник публичных слушаний.

Заключение о результатах публичных слушаний по проекту подготовлено на основании протокола публичных слушаний от 15 января 2020 года.

В процессе организации и проведения публичных слушаний по рассмотрению проекта замечаний и предложений от участников публичных слушаний не поступало.

Опубликовать заключение о результатах публичных слушаний по проекту в газете «Тагильский рабочий» и разместить на официальном сайте города Нижний Тагил.

И.о. начальника управления архитектуры и градостроительства Администрации города Нижний Тагил И. Б. БОРОДИНА

ИЗВЕЩЕНИЕ

о проведении открытого конкурса по отбору управляющей организации для управления многоквартирными домами по адресам:

- город Нижний Тагил, улица Забойщиков, дом 1;
- город Нижний Тагил, улица Забойщиков, дом 3;
- город Нижний Тагил, улица Забойщиков, дом 5;
- город Нижний Тагил, улица Московская, дом 9;
- город Нижний Тагил, улица Пиритная, дом 38;
- город Нижний Тагил, Липовый тракт, дом 38;
- город Нижний Тагил, улица Кузнецкого, дом 23;
- город Нижний Тагил, п. Покровское-1, дом 65;
- город Нижний Тагил, п. Покровское-1, дом 87;
- город Нижний Тагил, п. Покровское-1, дом 88

1. Основание проведения конкурса и нормативные правовые акты, на основании которых проводится конкурс:

В соответствии частью 4 статьи 161 Жилищного кодекса Российской Федерации от 29.12.2004 № 188-ФЗ, с пунктами 3, 59 Правил проведения органом местного самоуправления открытого конкурса по отбору управляющей организации для управления многоквартирным домом утвержденных Постановлением Правительства Российской Федерации от 06.02.2006 № 75, протоколом вскрытия конвертов с заявками на участие в конкурсе по отбору управляющей организации для управления многоквартирными домами № 11-2019 от 08.07.2019, Постановлением Администрации города Нижний Тагил от 19.11.2019 № 2556-ПА

«О проведении открытого конкурса по отбору управляющей организации для управления многоквартирными домами.

2. Организатор конкурса: Управление жилищного и коммунального хозяйства Администрации города Нижний Тагил

Местонахождение: г. Нижний Тагил, ул. Пархоменко, 1А, кабинет 275

Почтовый адрес: 622034, Свердловская область, г. Нижний Тагил, ул. Пархоменко, 1А, кабинет 275

Адрес электронной почты: ujkx10@ntagil.org

Контактный телефон/факс: (3435) 47-10-66 / (3435) 41-21-50

3. ОБЪЕКТ КОНКУРСА:

№ п/п	Адрес дома	Год постройки	Серия, тип постройки	Этажность	Количество квартир	Площадь жилых помещений, кв. м	Площадь нежилых помещений, кв.м	Площадь помещений общего пользования, кв. м	Виды благоустройства	Кадастровый номер (при наличии)	Площадь земельного участка, кв. м
1	город Нижний Тагил, улица Забойщиков, дом 1	1972		2	8	332,5	0,00	31,7	электроснабжение, выгребные ямы, печное отопление		
2	город Нижний Тагил, улица Забойщиков, дом 3	1972		2	8	311,9	0,00	30,6	электроснабжение, выгребные ямы, печное отопление		
3	город Нижний Тагил, улица Забойщиков, дом 5	1972		2	8	333,0	0,00	31,0	электроснабжение, выгребные ямы, печное отопление		
4	город Нижний Тагил, улица Московская дом 9	1940		2	4	281,9	0,00	25,6	электроснабжение, холодное водоснабжение, водоотведение, отопление		
5	город Нижний Тагил, улица Пиритная, дом 38	1962		2	11	405,6	0,00	58,2	электроснабжение, холодное водоснабжение, водоотведение, отопление		
6	город Нижний Тагил, улица Липовый тракт, дом 38	1973		5	60	3169,8	0,00	859,6	электроснабжение, холодное водоснабжение, горячее водоснабжение, газоснабжение, водоотведение, отопление		
7	город Нижний Тагил, улица Кузнецкого, дом 23	1949		2	8	498,0	0,00	49,4	электроснабжение, холодное водоснабжение, горячее водоснабжение, газоснабжение, водоотведение, отопление		
8	город Нижний Тагил, п. Покровское-1, дом 65	1961		2	14	556,8	71,5	48,1	электроснабжение, холодное водоснабжение, горячее водоснабжение, газоснабжение, водоотведение, отопление		
9	город Нижний Тагил, п. Покровское-1, дом 87	1964		4	32	1277,5	0,00	99,3	электроснабжение, холодное водоснабжение, горячее водоснабжение, газоснабжение, водоотведение, отопление		
10	город Нижний Тагил, п. Покровское-1, дом 88	1964		4	32	1274,6	0,00	95,5	электроснабжение, холодное водоснабжение, горячее водоснабжение, газоснабжение, водоотведение, отопление		

4. Наименование и работ и услуг по содержанию и ремонту объекта конкурса, выполняемых (оказываемых) по договору управления многоквартирным домом в зависимости от конструктивных и технических параметров дома:

Наименование работ и услуг (при наличии конструктивных элементов)	Периодичность выполнения работ и оказания услуг
I. Работы, необходимые для надлежащего содержания несущих конструкций (фундаментов, стен, колонн и столбов, перекрытий и покрытий, балок, ригелей, лестниц, несущих элементов крыш) и ненесущих конструкций (перегородок, внутренней отделки, полов) многоквартирных домов	
<i>1. Работы, выполняемые в отношении всех видов фундаментов:</i>	
проверка соответствия параметров вертикальной планировки территории вокруг здания проектным параметрам. Устранение выявленных нарушений;	один раз в год при проведении весеннего осмотра
проверка технического состояния видимых частей конструкций с выявлением:	один раз в год при проведении весеннего осмотра
признаков неравномерных осадок фундаментов всех типов;	один раз в год при проведении весеннего осмотра
коррозии арматуры, расслаивания, трещин, выпучивания, отклонения от вертикали в домах с бетонными, железобетонными и каменными фундаментами;	один раз в год при проведении весеннего осмотра
поражения гнилью и частичного разрушения деревянного основания в домах со столбчатыми или свайными деревянными фундаментами;	один раз в год при проведении весеннего осмотра
при выявлении нарушений – разработка контрольных шурфов в местах обнаружения дефектов, детальное обследование и составление плана мероприятий по устранению причин нарушения и восстановлению эксплуатационных свойств конструкций;	по мере необходимости
проверка состояния гидроизоляции фундаментов и систем водоотвода фундамента. При выявлении нарушений – восстановление их работоспособности.	один раз в год при проведении весеннего осмотра
<i>2. Работы, выполняемые в зданиях с подвалами:</i>	
проверка температурно-влажностного режима подвальных помещений и при выявлении нарушений устранение причин его нарушения;	один раз в год при проведении весеннего осмотра
проверка состояния помещений подвалов, входов в подвалы и приямков, принятие мер, исключающих подтопление, захламление, загрязнение и загромождение таких помещений, а также мер, обеспечивающих их вентиляцию в соответствии с проектными требованиями;	один раз в год при проведении весеннего осмотра
контроль за состоянием дверей подвалов и технических подполий, запорных устройств на них. Устранение выявленных неисправностей.	один раз в год при проведении весеннего осмотра
<i>3. Работы, выполняемые для надлежащего содержания стен многоквартирных домов:</i>	
выявление отклонений от проектных условий эксплуатации, несанкционированного изменения конструктивного решения, признаков потери несущей способности, наличия деформаций, нарушения теплозащитных свойств, гидроизоляции между цокольной частью здания и стенами, неисправности водоотводящих устройств;	один раз в год при проведении весеннего осмотра

выявление следов коррозии, деформаций и трещин в местах расположения арматуры и закладных деталей, наличия трещин в местах примыкания внутренних поперечных стен к наружным стенам из несущих и самонесущих панелей, из крупноразмерных блоков;	один раз в год при проведении весеннего осмотра
выявление повреждений в кладке, наличия и характера трещин, выветривания, отклонения от вертикали и выпучивания отдельных участков стен, нарушения связей между отдельными конструкциями в домах со стенами из мелких блоков, искусственных и естественных камней;	один раз в год при проведении весеннего осмотра
выявление в элементах деревянных конструкций рубленых, каркасных, брусчатых, сборно-щитовых и иных домов с деревянными стенами дефектов крепления, врубок, перекоса, скалывания, отклонения от вертикали, а также наличия в таких конструкциях участков, пораженных гнилью, дереворазрушающими грибами и жуками-точильщиками, с повышенной влажностью, с разрушением обшивки или штукатурки стен;	один раз в год при проведении весеннего осмотра
в случае выявления повреждений и нарушений – составление плана мероприятий по инструментальному обследованию стен, восстановлению проектных условий их эксплуатации и его выполнение.	по мере необходимости
<i>4. Работы, выполняемые в целях надлежащего содержания перекрытий и покрытий многоквартирных домов:</i>	
выявление нарушений условий эксплуатации, несанкционированных изменений конструктивного решения, выявления прогибов, трещин и колебаний;	один раз в год при проведении весеннего осмотра
выявление наличия, характера и величины трещин в теле перекрытия и в местах примыканий к стенам, отслоения защитного слоя бетона и оголения арматуры, коррозии арматуры в домах с перекрытиями и покрытиями из монолитного железобетона и сборных железобетонных плит;	один раз в год при проведении весеннего осмотра
выявление наличия, характера и величины трещин, смещения плит одной относительно другой по высоте, отслоения выравнивающего слоя в заделке швов, следов протечек или промерзаний на плитах и на стенах в местах опирания, отслоения защитного слоя бетона и оголения арматуры, коррозии арматуры в домах с перекрытиями и покрытиями из сборного железобетонного настила;	один раз в год при проведении весеннего осмотра
выявление наличия, характера и величины трещин в сводах, изменений состояния кладки, коррозии балок в домах с перекрытиями из кирпичных сводов;	один раз в год при проведении весеннего осмотра
выявление зыбкости перекрытия, наличия, характера и величины трещин в штукатурном слое, целостности несущих деревянных элементов и мест их опирания, следов протечек на потолке, плотности и влажности засыпки, поражения гнилью и жуками-точильщиками деревянных элементов в домах с деревянными перекрытиями и покрытиями;	один раз в год при проведении весеннего осмотра
проверка состояния утеплителя, гидроизоляции и звукоизоляции, адгезии отделочных слоев к конструкциям перекрытия (покрытия);	один раз в год при проведении весеннего осмотра
при выявлении повреждений и нарушений – разработка плана восстановительных работ (при необходимости), проведение восстановительных работ.	по мере необходимости
<i>5. Работы, выполняемые в целях надлежащего содержания колонн и столбов многоквартирных домов:</i>	
выявление нарушений условий эксплуатации, несанкционированных изменений конструктивного решения, потери устойчивости, наличия, характера и величины трещин, выпучивания, отклонения от вертикали;	один раз в год при проведении весеннего осмотра

(Окончание на 218-220-й стр.)

контроль состояния и выявление коррозии арматуры и арматурной сетки, отслоения защитного слоя бетона, оголения арматуры и нарушения ее сцепления с бетоном, глубоких сколов бетона в домах со сборными и монолитными железобетонными колоннами;	один раз в год при проведении весеннего осмотра
выявление разрушения или выпадения кирпичей, разрывов или выдергивания стальных связей и анкеров, поврежденных кладки под опорами балок и перемычек, раздробления камня или смещения рядов кладки по горизонтальным швам в домах с кирпичными столбами;	один раз в год при проведении весеннего осмотра
выявление поражения гнилью, дереворазрушающими грибами и жучками-точильщиками, расслоения древесины, разрывов волокон древесины в домах с деревянными стойками;	один раз в год при проведении весеннего осмотра
контроль состояния металлических закладных деталей в домах со сборными и монолитными железобетонными колоннами;	один раз в год при проведении весеннего осмотра
при выявлении повреждений и нарушений – разработка плана восстановительных работ (при необходимости), проведение восстановительных работ.	по мере необходимости
6. Работы, выполняемые в целях надлежащего содержания балок (ригелей) перекрытий и покрытий многоквартирных домов:	
контроль состояния и выявление нарушений условий эксплуатации, несанкционированных изменений конструктивного решения, устойчивости, прогибов, колебаний и трещин;	один раз в год при проведении весеннего осмотра
выявление поверхностных отколов и отслоения защитного слоя бетона в растянутой зоне, оголения и коррозии арматуры, крупных выбоин и сколов бетона в сжатой зоне в домах с монолитными и сборными железобетонными балками перекрытий и покрытий;	один раз в год при проведении весеннего осмотра
выявление коррозии с уменьшением площади сечения несущих элементов, потери местной устойчивости конструкций (выпучивание стенок и поясов балок), трещин в основном материале элементов в домах со стальными балками перекрытий и покрытий;	один раз в год при проведении весеннего осмотра
выявление увлажнения и загнивания деревянных балок, нарушений утепления заделок балок в стены, разрывов или надрывов древесины около сучков и трещин в стыках на плоскости скалывания;	один раз в год при проведении весеннего осмотра
при выявлении повреждений и нарушений – разработка плана восстановительных работ (при необходимости), проведение восстановительных работ.	по мере необходимости
7. Работы, выполняемые в целях надлежащего содержания крыш многоквартирных домов:	
проверка кровли на отсутствие протечек;	один раз в год при проведении весеннего осмотра
проверка молниезащитных устройств, заземления мачт и другого оборудования, расположенного на крыше;	один раз в год при проведении весеннего осмотра
выявление деформации и повреждений несущих кровельных конструкций, антисептической и противопожарной защиты деревянных конструкций, креплений элементов несущих конструкций крыши, водоотводящих устройств и оборудования, слуховых окон, выходов на крыши, ходовых досок и переходных мостиков на чердаках, осадочных и температурных швов, водоприемных воронок внутреннего водостока;	один раз в год при проведении весеннего осмотра
проверка состояния защитных бетонных плит и ограждений, фильтрующей способности дренажного слоя, мест опирания железобетонных коробов и других элементов на эксплуатируемых крышах;	один раз в год при проведении весеннего осмотра
проверка температурно-влажностного режима и воздухообмена на чердаке;	один раз в год при проведении весеннего осмотра
контроль состояния оборудования или устройств, предотвращающих образование наледи и сосулек;	один раз в год при проведении весеннего осмотра
осмотр потолков верхних этажей домов с совмещенными (бесчердачными) крышами для обеспечения нормативных требований их эксплуатации в период продолжительной и устойчивой отрицательной температуры наружного воздуха, влияющей на возможные промерзания их покрытий;	один раз в год при проведении весеннего осмотра
проверка и при необходимости очистка кровли и водоотводящих устройств от мусора, грязи и наледи, препятствующих стоку дождевых и талых вод;	один раз в месяц
проверка и при необходимости очистка кровли от скопления снега и наледи;	один раз в неделю
проверка и при необходимости восстановление защитного окрасочного слоя металлических элементов, окраска металлических креплений кровель антикоррозийными защитными красками и составами;	один раз в год при проведении весеннего осмотра
проверка и при необходимости восстановление насыпного пригрузочного защитного слоя для эластомерных или термопластичных мембран балластного способа соединения кровель;	
проверка и при необходимости восстановление антикоррозионного покрытия стальных связей, размещенных на крыше и в технических помещениях металлических деталей;	один раз в год при проведении весеннего осмотра
при выявлении нарушений, приводящих к протечкам, – незамедлительное их устранение. В остальных случаях – разработка плана восстановительных работ (при необходимости), проведение восстановительных работ.	немедленно
8. Работы, выполняемые в целях надлежащего содержания лестниц многоквартирных домов:	
выявление деформации и повреждений в несущих конструкциях, надежности крепления ограждений, выбоин и сколов в ступенях;	один раз в год при проведении весеннего осмотра
выявление наличия и параметров трещин в сопряжениях маршевых плит с несущими конструкциями, оголения и коррозии арматуры, нарушения связей в отдельных проступях в домах с железобетонными лестницами;	один раз в год при проведении весеннего осмотра
выявление прогибов косоуров, нарушения связи косоуров с площадками, коррозии металлических конструкций в домах с лестницами по стальным косоурам	один раз в год при проведении весеннего осмотра
выявление прогибов несущих конструкций, нарушений крепления тетив к балкам, поддерживающим лестничные площадки, врубок в конструкции лестницы, а также наличие гнили и жучков-точильщиков в домах с деревянными лестницами;	один раз в год при проведении весеннего осмотра
при выявлении повреждений и нарушений – разработка плана восстановительных работ (при необходимости), проведение восстановительных работ;	по мере необходимости
проверка состояния и при необходимости восстановление штукатурного слоя или окраска металлических косоуров краской, обеспечивающей предел огнестойкости 1 час в домах с лестницами по стальным косоурам;	один раз в год при проведении весеннего осмотра
проверка состояния и при необходимости обработка деревянных поверхностей антисептическими и антипереновыми составами в домах с деревянными лестницами.	один раз в год при проведении весеннего осмотра

9. Работы, выполняемые в целях надлежащего содержания фасадов многоквартирных домов:	
выявление нарушений отделки фасадов и их отдельных элементов, ослабления связи отделочных слоев со стенами, нарушений сплошности и герметичности наружных водостоков;	один раз в год при проведении весеннего осмотра
контроль состояния и работоспособности подсветки информационных знаков, входов в подъезды (домовые знаки и т. д.);	один раз в год при проведении весеннего осмотра
выявление нарушений и эксплуатационных качеств несущих конструкций, гидроизоляции, элементов металлических ограждений на балконах, лоджиях и козырьках;	один раз в год при проведении весеннего осмотра
контроль состояния и восстановление или замена отдельных элементов крылец и зонтов над входами в здание, в подвалы и над балконами;	один раз в год при проведении весеннего осмотра
контроль состояния и восстановление плотности притворов входных дверей, самозакрывающихся устройств (доводчики, пружины), ограничителей хода дверей (остановы);	один раз в год при проведении весеннего осмотра
при выявлении повреждений и нарушений – разработка плана восстановительных работ (при необходимости), проведение восстановительных работ.	по мере необходимости
10. Работы, выполняемые в целях надлежащего содержания перегородок в многоквартирных домах:	
выявление зыбкости, выпучивания, наличия трещин в теле перегородок и в местах сопряжения между собой и с капитальными стенами, перекрытиями, отопительными панелями, дверными коробками, в местах установки санитарно-технических приборов и прохождения различных трубопроводов;	один раз в год при проведении весеннего осмотра
проверка звукоизоляции и огнезащиты;	один раз в год при проведении весеннего осмотра
при выявлении повреждений и нарушений – разработка плана восстановительных работ (при необходимости), проведение восстановительных работ.	по мере необходимости
11. Работы, выполняемые в целях надлежащего содержания внутренней отделки многоквартирных домов, – проверка состояния внутренней отделки. При наличии угрозы обрушения отделочных слоев или нарушения защитных свойств отделки по отношению к несущим конструкциям и инженерному оборудованию – устранение выявленных нарушений.	
12. Работы, выполняемые в целях надлежащего содержания полов помещений, относящихся к общему имуществу в многоквартирном доме:	
при выявлении повреждений и нарушений – разработка плана восстановительных работ (при необходимости), проведение восстановительных работ.	по мере необходимости
13. Работы, выполняемые в целях надлежащего содержания оконных и дверных заполнений помещений, относящихся к общему имуществу в многоквартирном доме:	
проверка целостности оконных и дверных заполнений, плотности притворов, механической прочности и работоспособности фурнитуры элементов оконных и дверных заполнений в помещениях, относящихся к общему имуществу в многоквартирном доме;	один раз в год при проведении весеннего осмотра
при выявлении нарушений в отопительный период – незамедлительный ремонт. В остальных случаях – разработка плана восстановительных работ (при необходимости), проведение восстановительных работ.	по мере необходимости
II. Работы, необходимые для надлежащего содержания оборудования и систем инженерно-технического обеспечения, входящих в состав общего имущества в многоквартирном доме	
14. Работы, выполняемые в целях надлежащего содержания мусоропроводов МКД	
проверка технического состояния и работоспособности элементов мусоропровода;	один раз в год при проведении весеннего осмотра
при выявлении засоров – незамедлительное их устранение;	по мере необходимости
чистка, промывка и дезинфекция загрузочных клапанов стволов мусоропроводов, мусоросборной камеры и ее оборудования.	по мере необходимости
15. Работы, выполняемые в целях надлежащего содержания систем вентиляции и дымоудаления многоквартирных домов:	
техническое обслуживание и сезонное управление оборудованием систем вентиляции и дымоудаления, определение работоспособности оборудования и элементов систем;	один раз в год при проведении весеннего осмотра
контроль состояния, выявление и устранение причин недопустимых вибраций и шума при работе вентиляционной установки;	один раз в год при проведении весеннего осмотра
проверка утепления теплых чердаков, плотности закрытия входов на них;	один раз в год при проведении весеннего осмотра
устранение неплотностей в вентиляционных каналах и шахтах, устранение засоров в каналах, устранение неисправностей шиберов и дроссель-клапанов в вытяжных шахтах, зонтов над шахтами и дефлекторов, замена дефективных вытяжных решеток и их креплений;	один раз в год при проведении весеннего осмотра
проверка исправности, технического обслуживания и ремонт оборудования системы холодоснабжения;	один раз в год при проведении весеннего осмотра
контроль и обеспечение исправного состояния систем автоматического дымоулавливания	один раз в год при проведении весеннего осмотра
сезонное открытие и закрытие calorifera со стороны подвода воздуха;	один раз в год при проведении весеннего осмотра
контроль состояния и восстановление антикоррозионной окраски металлических вытяжных каналов, труб, поддонов и дефлекторов;	один раз в год при проведении весеннего осмотра
при выявлении повреждений и нарушений – разработка плана восстановительных работ (при необходимости), проведение восстановительных работ.	по мере необходимости
16. Работы, выполняемые в целях надлежащего содержания печей, каминов и очагов в МКД	
определение целостности конструкций и проверка работоспособности дымоходов печей, каминов и очагов;	один раз в год при проведении весеннего осмотра
устранение неисправностей печей, каминов и очагов, влекущих к нарушению противопожарных требований и утечке газа, а также обледенение оголовков дымовых труб (дымоходов);	по мере необходимости

очистка от сажи дымоходов и труб печей;	по мере необходимости
устранение завалов в дымовых каналах.	по мере необходимости
17. Работы, выполняемые в целях надлежащего содержания индивидуальных тепловых пунктов и водоподкачек в многоквартирных домах:	
проверка исправности и работоспособности оборудования, выполнение наладочных и ремонтных работ на индивидуальных тепловых пунктах в многоквартирных домах;	один раз в год при проведении весеннего осмотра
постоянный контроль параметров теплоносителя и воды (давления, температуры, расхода) и незамедлительное принятие мер к восстановлению требуемых параметров отопления и водоснабжения и герметичности оборудования;	постоянно
гидравлические и тепловые испытания оборудования индивидуальных тепловых пунктов и водоподкачек;	1 раз в год при подготовке к работе в зимних условиях
работы по очистке теплообменного оборудования для удаления накипно-коррозионных отложений;	1 раз в год при подготовке к работе в зимних условиях
проверка работоспособности и обслуживание устройства водоподготовки для системы горячего водоснабжения. При выявлении повреждений и нарушений – разработка плана восстановительных работ (при необходимости), проведение восстановительных работ.	1 раз в год при подготовке к работе в зимних условиях
18. Общие работы, выполняемые для надлежащего содержания систем водоснабжения (холодного и горячего), отопления и водоотведения в многоквартирных домах:	
проверка исправности, работоспособности, регулировка и техническое обслуживание насосов, запорной арматуры, контрольно-измерительных приборов, автоматических регуляторов и устройств, коллективных (общедомовых) приборов учета, расширительных баков и элементов, скрытых от постоянного наблюдения (разводящих трубопроводов и оборудования на чердаках, в подвалах и каналах);	1 раз в год при подготовке к работе в зимних условиях
постоянный контроль параметров теплоносителя и воды (давления, температуры, расхода) и незамедлительное принятие мер к восстановлению требуемых параметров отопления и водоснабжения и герметичности систем;	постоянно
контроль состояния и замена неисправных контрольно-измерительных приборов (манометров, термометров и т. п.);	1 раз в год при подготовке к работе в зимних условиях
восстановление работоспособности (ремонт, замена) оборудования и отопительных приборов, водоразборных приборов (смесителей, кранов и т. п.), относящихся к общему имуществу в многоквартирном доме;	1 раз в год при подготовке к работе в зимних условиях
контроль состояния и незамедлительное восстановление герметичности участков трубопроводов и соединительных элементов в случае их разгерметизации;	немедленно
контроль состояния и восстановление исправности элементов внутренней канализации, канализационных вытяжек, внутреннего водостока, дренажных систем и дворовой канализации;	немедленно
переключение в целях надежной эксплуатации режимов работы внутреннего водостока, гидравлического затвора внутреннего водостока	
промывка участков водопровода после выполнения ремонтно-строительных работ на водопроводе;	по мере необходимости
очистка и промывка водонапорных баков	1 раз в год при подготовке к работе в зимних условиях
проверка и обеспечение работоспособности местных локальных очистных сооружений (септики) и дворовых туалетов;	1 раз в год при подготовке к работе в зимних условиях
промывка систем водоснабжения для удаления накипно-коррозионных отложений.	1 раз в год при подготовке к работе в зимних условиях
19. Работы, выполняемые в целях надлежащего содержания систем теплоснабжения (отопление, горячее водоснабжение) в многоквартирных домах:	
испытания на прочность и плотность (гидравлические испытания) узлов ввода и систем отопления, промывка и регулировка систем отопления;	1 раз в год при подготовке к работе в зимних условиях
проведение пробных пусконаладочных работ (пробные топки);	1 раз в год при подготовке к работе в зимних условиях
удаление воздуха из системы отопления;	1 раз в год при подготовке к работе в зимних условиях
промывка централизованных систем теплоснабжения для удаления накипно-коррозионных отложений.	1 раз в год при подготовке к работе в зимних условиях
20. Работы, выполняемые в целях надлежащего содержания электрооборудования, радио- и телекоммуникационного оборудования в многоквартирном доме:	
проверка заземления оболочки электрокабеля, оборудования (насосы, щитовые вентиляторы и др.), замеры сопротивления изоляции проводов, трубопроводов и восстановление цепей заземления по результатам проверки;	1 раз в год
проверка и обеспечение работоспособности устройств защитного отключения;	1 раз в год
техническое обслуживание и ремонт силовых и осветительных установок, электрических установок систем дымоудаления, систем автоматической пожарной сигнализации, внутреннего противопожарного водопровода, установок автоматизации котельных, бойлерных, тепловых пунктов, элементов молниезащиты и внутридомовых электросетей, очистка клемм и соединений в групповых щитках и распределительных шкафах, наладка электрооборудования;	1 раз в месяц
контроль состояния и замена вышедших из строя датчиков, проводки и оборудования пожарной и охранной сигнализации.	по мере необходимости
21. Работы, выполняемые в целях надлежащего содержания систем внутридомового газового оборудования в многоквартирном доме:	
организация проверки состояния системы внутридомового газового оборудования и ее отдельных элементов;	1 раз в месяц

организация технического обслуживания и ремонта систем контроля загазованности помещений;	1 раз в год
при выявлении нарушений и неисправностей внутридомового газового оборудования, систем дымоудаления и вентиляции, способных повлечь скопление газа в помещениях, – организация проведения работ по их устранению.	по мере необходимости
22. Работы, выполняемые в целях надлежащего содержания и ремонта лифта (лифтов) в МКД	
организация системы диспетчерского контроля и обеспечение диспетчерской связи с кабиной лифта	постоянно
обеспечение проведения осмотров, технического обслуживания и ремонт лифта (лифтов)	1 раз в месяц
обеспечение проведения аварийного обслуживания лифта (лифтов)	по мере необходимости
обеспечение проведения технического освидетельствования лифта, в том числе после замены элементов оборудования	1 раз в год
III. Работы и услуги по содержанию иного общего имущества в многоквартирном доме	
23. Работы по содержанию помещений, входящих в состав общего имущества в многоквартирном доме:	
сухая и влажная уборка тамбуров, лестничных площадок и маршей, пандусов	1 раз в неделю
влажная протирка подоконников, оконных решеток, перил лестниц, шкафов для электросчетчиков слаботочных устройств, почтовых ящиков, дверных коробок, полотен дверей, доводчиков, дверных ручек;	1 раз в месяц
мытьё окон;	2 раза в год
очистка систем защиты от грязи (металлических решеток, ячеистых покрытий, приемков, текстильных матов);	1 раз в год
проведение дератизации и дезинсекции помещений, входящих в состав общего имущества в многоквартирном доме, дезинфекция септиков, находящихся на земельном участке, на котором расположен этот дом.	1 раз в квартал
24. Работы по содержанию земельного участка, на котором расположен многоквартирный дом, с элементами озеленения и благоустройства, иными объектами, предназначенными для обслуживания и эксплуатации этого дома (далее – придомовая территория), в холодный период года:	
очистка крышек люков колодцев и пожарных гидрантов от снега и льда толщиной слоя свыше 5 см;	по мере необходимости
сдвигание свежеснеженного снега и очистка придомовой территории от снега и льда при наличии колеиности свыше 5 см;	по мере необходимости
очистка придомовой территории от снега наносного происхождения (или подметание такой территории, свободной от снежного покрова);	в течение 5 часов после окончания снегопада
очистка придомовой территории от наледи и льда;	постоянно
очистка от мусора урн, установленных возле подъездов, и их промывка,	ежедневно
уборка крыльца и площадки перед входом в подъезд.	ежедневно
25. Работы по содержанию придомовой территории в теплый период года:	
подметание и уборка придомовой территории;	1 раз в неделю
очистка от мусора и промывка урн, установленных возле подъездов;	ежедневно
уборка и выкашивание газонов;	1 раз в месяц
прочистка ливневой канализации;	1 раз в месяц
уборка крыльца и площадки перед входом в подъезд, очистка металлической решетки и приемка.	ежедневно
26. Работы по обеспечению вывоза бытовых отходов, в том числе откачке жидких бытовых отходов:	
содержание сооружений и оборудования, используемых для накопления жидких бытовых отходов в многоквартирных домах, не подключенных к централизованной системе водоотведения;	один раз в год при проведении весеннего осмотра
вывоз жидких бытовых отходов из дворовых туалетов, находящихся на придомовой территории;	по мере необходимости
вывоз бытовых сточных вод из септиков, находящихся на придомовой территории.	по мере необходимости
26 (1). Организация мест накопления бытовых отходов, сбор отходов I-IV классов опасности (отработанных ртутьсодержащих ламп и др.) и их передача в специализированные организации, имеющие лицензии на осуществление деятельности по сбору, использованию, обезвреживанию, транспортированию и размещению таких отходов.	
27. Работы по обеспечению требований пожарной безопасности – осмотры и обеспечение работоспособного состояния пожарных лестниц, лазов, проходов, выходов, систем аварийного освещения, пожаротушения, сигнализации, противопожарного водоснабжения, средств противопожарной защиты, противодымной защиты.	
28. Обеспечение устранения аварий в соответствии с установленными предельными сроками на внутридомовых инженерных системах в многоквартирном доме, выполнения заявок населения.	

ПРИМЕЧАНИЕ: перечень работ и услуг по содержанию и ремонту общего имущества собственников помещений в многоквартирном доме определяется организатором.

5. Размер платы за содержание и ремонт жилого помещения:

№ этажа п/п	Адрес многоквартирного дома	Размер платы за содержание и ремонт жилого помещения в месяц, руб./кв. м	Размер платы за содержание и ремонт жилого помещения в год/руб.
1	город Нижний Тагил, улица Забойщиков, дом 1	13,24	52 827,60
2	город Нижний Тагил, улица Забойщиков, дом 3	13,24	49 554,67
3	город Нижний Тагил, улица Забойщиков, дом 5	13,24	52 907,04
4	город Нижний Тагил, улица Московская, дом 9	12,28	41 540,78
5	город Нижний Тагил, улица Пиритная, дом 38	12,28	59 769,22
6	город Нижний Тагил, Липовый тракт, дом 38	12,07	459 133,83
7	город Нижний Тагил, улица Кузнецкого, дом 23	12,07	72 130,32
8	город Нижний Тагил, п. Покровское-1, дом 65	12,07	91 002,97
9	город Нижний Тагил, п. Покровское-1, дом 87	12,07	185 033,10
10	город Нижний Тагил, п. Покровское-1, дом 88	12,07	184 613,06

6. Перечень коммунальных услуг, предоставляемых управляющей организацией в порядке, установленном законодательством Российской Федерации:

Адрес дома	Виды благоустройства
город Нижний Тагил, улица Забойщиков, дом 1, 3, 5	электроснабжение, выгребные ямы, печное отопление
город Нижний Тагил, улица Московская, дом 9	электроснабжение, холодное водоснабжение, водоотведение, отопление
город Нижний Тагил, улица Пиритная, дом 38	электроснабжение, холодное водоснабжение, водоотведение, отопление
город Нижний Тагил, улица Липовый тракт, дом 38	электроснабжение, холодное водоснабжение, горячее водоснабжение, газоснабжение, водоотведение, отопление
город Нижний Тагил, улица Кузнецкого, дом 23	электроснабжение, холодное водоснабжение, горячее водоснабжение, газоснабжение, водоотведение, отопление
город Нижний Тагил, п. Покровское-1, дом 65, 87, 88	электроснабжение, холодное водоснабжение, горячее водоснабжение, газоснабжение, водоотведение, отопление

7. Адрес официального сайта, на котором размещена конкурсная документация: www.torgi.gov.ru

8. Срок, место и порядок предоставления конкурсной документации: с 17.01.2020 г. до 17.02.2020 г. на основании заявления любого заинтересованного лица, поданного в письменной форме, в течение двух рабочих дней с даты получения заявления по адресу: г. Нижний Тагил, ул. Пархоменко, д. 1А, кабинет 271, с 8.30 до 17.30 (пн.-чт.), с 8.30 до 16.30 (пт.), перерыв с 12.00 до 12.48.

9. Размер, порядок и сроки внесения платы за предоставление конкурсной документации: без внесения платы.

10. Место, порядок и срок подачи заявок на участие в конкурсе: заинтересованное лицо подает заявку на участие в конкурсе по форме, утвержденной постановлением Правительства Российской Федерации от 6 февраля 2006 г. № 75 «О порядке проведения органом местного самоуправления открытого конкурса по отбору управляющей организации для управления многоквартирным домом» с 17.01.2020 г. по 17.02.2020 г. по адресу: г. Нижний Тагил, ул. Пархоменко, д. 1А, кабинет 271, с 8.30 до 17.30 (пн.-чт.), с 8.30 до 16.30 (пт.), перерыв с 12.00 до 12.48. Заявка с приложениями подается в запечатанном конверте с наименованием конкурса, временем и датой его проведения, номером лота, без наименования организации участника конкурса. Прием заявок на участие в конкурсе прекращается непосредственно перед началом процедуры вскрытия конвертов с заявками на участие в конкурсе.

11. Место, дата и время вскрытия конвертов с заявками на участие в конкурсе: Администрация города Нижний Тагил, по адресу: г. Нижний Тагил, ул. Пархоменко, 1А, ауд. 207, 17.02.2020 г., в 10.00.

12. Место, дата и время рассмотрения конкурсной комиссией заявок на участие в конкурсе: Администрация города Нижний Тагил, по адресу: г. Нижний Тагил, ул. Пархоменко, д. 1А, на рабочем совещании 19.02.2019 г., в 14.00.

13. Место, дата и время проведения конкурса: Администрация города Нижний Тагил, по адресу: г. Нижний Тагил, ул. Пархоменко, д. 1А, ауд. 207, 20.02.2020 г., в 14.00.

14. Размер обеспечения заявки на участие в конкурсе:

№ лота п/п	Адрес многоквартирного дома	Размер обеспечения заявки на участие в конкурсе, руб.
1	город Нижний Тагил, улица Забойщиков, дом 1	220,12
2	город Нижний Тагил, улица Забойщиков, дом 3	206,48
3	город Нижний Тагил, улица Забойщиков, дом 5	220,45
4	город Нижний Тагил, улица Московская, дом 9	173,09
5	город Нижний Тагил, улица Пиритная, дом 38	249,04
6	город Нижний Тагил, Липовый тракт, дом 38	1 912,97
7	город Нижний Тагил, улица Кузнецкого, дом 23	300,54
8	город Нижний Тагил, п. Покровское-1, дом 65	379,18
9	город Нижний Тагил, п. Покровское-1, дом 87	770,97
10	город Нижний Тагил, п. Покровское-1, дом 88	769,22

Реквизиты для перечисления средств обеспечения заявки на участие в конкурсе:

Финансовое управление Администрации города Нижний Тагил, Управление ЖКХ,
л/с 05917002580
ИНН 6623058602
КПП 662301001
РКЦ Нижний Тагил г. Нижний Тагил
р/сч № 40302810700005000003
БИК 046510000

С указанием назначения платежа – обеспечение заявки на участие в открытом конкурсе (номер извещения, номер лота, адрес многоквартирного дома, дата проведения конкурса).

**Начальник Управления жилищного и коммунального хозяйства
Администрации города Нижний Тагил**

(подпись поставлена)

П. В. ИВУШКИН

16 января 2020 года

(печать поставлена)

**АДМИНИСТРАЦИЯ ГОРОДА НИЖНИЙ ТАГИЛ
ПОСТАНОВЛЕНИЕ
ОТ 16.01.2020 № 41-ПА**

О закрытии движения транспортных средств на автомобильной дороге по улице Монтажников на участке от улицы Константина Заслонова до улицы Большевикская

В целях обеспечения безопасности дорожного движения на период проведения работ по строительству газопровода, в соответствии со статьей 30 Федерального закона от 8 ноября 2007 года № 257-ФЗ «Об автомобильных дорогах и о дорожной деятельности в Российской Федерации и о внесении изменений в отдельные законодательные акты Российской Федерации», постановлением Правительства Свердловской области от 15.03.2012 № 269-ПП «Об утверждении Порядка осуществления временных ограничений или прекращения движения транспортных средств по автомобильным дорогам регионального и местного значения Свердловской области», руководствуясь статьей 29 Устава города Нижний Тагил, Администрация города Нижний Тагил

ПОСТАНОВЛЯЕТ:

1. Закрыть движение транспортных средств 26 января 2020 года на автомобильной

дороге по улице Монтажников на участке от улицы Константина Заслонова до улицы Большевикская.

2. Обществу с ограниченной ответственностью «Стройгаз НТ» установить дорожные знаки в соответствии с утвержденной схемой организации дорожного движения.

3. Опубликовать данное постановление в газете «Тагильский рабочий» и разместить на официальном сайте города Нижний Тагил.

4. Контроль за выполнением настоящего постановления возложить на заместителя Главы Администрации города по городскому хозяйству и строительству Е. В. Копысова.

В. Ю. ПИНАЕВ,
Глава города.

ИНФОРМАЦИОННОЕ СООБЩЕНИЕ

**о результатах заседания аукционной комиссии от 15.01.2020 г.
по рассмотрению заявок на участие в аукционе 20.01.2019 г., в 10.45,
по продаже земельного участка для индивидуального жилищного строительства**

ЛОТ № 1. Земельный участок для индивидуального жилищного строительства. Категория земель – земли населенных пунктов. Кадастровый номер – 66:56:0111008:352. Местоположение: Свердловская область, город Нижний Тагил, улица Нагорная, 33. Площадь земельного участка – 1002 кв. метра. Границы участка: координаты X – 507945,87; 507910,07; 507912,16; 507921,92; 507957,72; координаты Y – 1495488,35; 1495508,07; 1495511,86; 1495529,52; 1495509,80. Разрешенное использование земельного участка – для индивидуального жилищного строительства. Начальная цена (рыночная стоимость земельного участка) – 902 000 (девятьсот две тысячи) рублей. «Шаг аукциона» – 27 000 (двадцать семь тысяч) рублей. Размер задатка – 180 400 (сто восемьдесят тысяч четыреста) рублей.

На основании заключений членов комиссии и в соответствии с действующим законодательством принято решение: признать аукцион не состоявшимся в связи с отсутствием участников аукциона.

ЛОТ № 2. Земельный участок для индивидуального жилищного строительства. Категория земель – земли населенных пунктов. Кадастровый номер – 66:56:0111008:357. Местоположение: Свердловская область, город Нижний Тагил, улица Нагорная, 35. Площадь земельного участка – 1002 кв. метра. Границы участка: координаты X – 507934,02; 507898,22; 507900,40; 507910,07; 507945,87; координаты Y – 1495466,89; 1495486,61; 1495490,56; 1495508,07; 1495488,35. Разрешенное использование земельного

участка – для индивидуального жилищного строительства. Начальная цена (рыночная стоимость земельного участка) – 902 000 (девятьсот две тысячи) рублей. «Шаг аукциона» – 27 000 (двадцать семь тысяч) рублей. Размер задатка – 180 400 (сто восемьдесят тысяч четыреста) рублей.

На основании заключений членов комиссии и в соответствии с действующим законодательством принято решение: признать аукцион не состоявшимся в связи с отсутствием участников аукциона.

ЛОТ № 3. Земельный участок для индивидуального жилищного строительства. Категория земель – земли населенных пунктов. Кадастровый номер – 66:56:0111008:358. Местоположение: Свердловская область, город Нижний Тагил, улица Нагорная, 37. Площадь земельного участка – 1002 кв. метра. Границы участка: координаты X – 507922,17; 507886,37; 507888,49; 507898,22; 507934,02; координаты Y – 1495445,42; 1495465,14; 1495469; 1495486,61; 1495466,89. Разрешенное использование земельного участка – для индивидуального жилищного строительства. Начальная цена (рыночная стоимость земельного участка) – 902 000 (девятьсот две тысячи) рублей. «Шаг аукциона» – 27 000 (двадцать семь тысяч) рублей. Размер задатка – 180 400 (сто восемьдесят тысяч четыреста) рублей.

На основании заключений членов комиссии и в соответствии с действующим законодательством принято решение: признать аукцион не состоявшимся в связи с отсутствием участников аукциона.

Информация о юридических лицах, имеющих задолженность по арендной плате по состоянию на 01.01.2020 г.

№ п/п	Должник	Сумма долга, руб.
1	ООО «Горная аптека»	27 266,04
2	ООО «Агрофирма «Северная»	124 703,69
3	ООО «Сантех-М2»	11 192,18
4	ООО «ИНСИС»	31 370,42
5	ООО «ЖЭК № 1»	195 198,82
6	ООО «Высокогорский промтерминал»	17 400,00
7	ООО «СПЕЦ-Сервис»	48 471,04
8	ООО «Райкомхоз»	18 547,11
9	ООО Газета «Право плюс»	6 546,85
10	ООО «УК «Продвижение»	46 273,71
11	ООО «Сантехмастер»	164 368,93

О желании оплатить дебиторскую задолженность конкретного юридического лица просьба обращаться в адрес Управления муниципального имущества Администрации города Нижний Тагил, 622034, г. Нижний Тагил, ул. Пархоменко, 1а, кабинет 257, тел. 41-18-00.

УЧРЕДИТЕЛИ:

Администрация города Нижний Тагил, 622034, Свердловская область, г. Нижний Тагил, ул. Пархоменко, 1а;
МАУ «Нижнетагильская информационная компания «Тагил-пресс» (пр. Ленина, 11)
Газета зарегистрирована управлением Федеральной службы по надзору за соблюдением законодательства в сфере массовых коммуникаций и охране культурного наследия по УРФО Регистр. свидетельство ПИ № ФС11-1302

ИЗДАТЕЛЬ:

МАУ «Нижнетагильская информационная компания «Тагил-пресс», 622001, г. Нижний Тагил, пр. Ленина, 11.
ДИРЕКТОР Сергей Леонардович ЛОШКИН
ГЛАВНЫЙ РЕДАКТОР Анжела Евгеньевна ГОЛУБЧИКОВА
ОТВЕТСТВЕННЫЙ РЕДАКТОР Евгений Геннадьевич ГЛАЗЫРИН (тел. (3435) 23-00-34)
АДРЕС РЕДАКЦИИ: 622001, г. Нижний Тагил, пр. Ленина, 11.

Выходит по средам, четвергам и пятницам. Номер набран и сверстан в компьютерном центре МАУ «Нижнетагильская информационная компания «Тагил-пресс».

Отпечатан в ООО «Типография Нижнетагильская». Адрес: 622001, Свердловская область, г. Нижний Тагил, ул. Газетная, 81. 3. 75. Т. 39. Объем 32 п. л. Цена свободная. Время подписания в печать по графику – 19.30, фактически – 22.30.

■ Использование материалов, опубликованных в газете, только по согласованию с редакцией. Ссылка на газету обязательна.
■ Ответственность за публикуемые объявления несут рекламодатели.
■ Рекламуемые товары и услуги подлежат обязательной сертификации и лицензированию.
■ Материалы со словами «Реклама», «На платной основе» публикуются на коммерческой основе (на правах рекламы).

Подписной индекс 2109