

АДМИНИСТРАЦИЯ ГОРОДА НИЖНИЙ ТАГИЛ

ПОСТАНОВЛЕНИЕ

ОТ 20.12.2019 № 2808-ПА

Об утверждении Программы комплексного развития транспортной инфраструктуры города Нижний Тагил до 2035 года

В целях создания условий для развития транспортной инфраструктуры, сбалансированной с градостроительной деятельностью города, в соответствии с Федеральным законом от 6 октября 2003 года № 131-ФЗ «Об общих принципах организации местного самоуправления в Российской Федерации», Федеральным законом от 29 декабря 2014 года № 456-ФЗ «О внесении изменений в градостроительный кодекс Российской Федерации отдельные законодательные акты Российской Федерации», Постановлением Правительства Российской Федерации от 25 декабря 2015 года № 1440 «Об утверждении требований к программам комплексного развития транспортной инфраструктуры поселений, городских округов, руководствуясь Уставом города Нижний Тагил, Администрация города Нижний Тагил

ПОСТАНОВЛЯЕТ:

1. Утвердить Программу комплексного развития транспортной инфраструктуры города Нижний Тагил до 2035 года (далее – Программа) (*приложение*).

2. Управлению городским хозяйством Администрации города Нижний Тагил при планировании и реализации мероприятий по содержанию, строительству и реконструкции автомобильных дорог общего пользования местного значения, мостов и иных транспортных инженерных сооружений в границах города Нижний Тагил (за исключением автомобильных дорог общего пользования, мостов и иных транспортных инженерных сооружений федерального и регионального значения), организации транспортного обслуживания населения на автомобильных дорогах в границах городского округа город Нижний Тагил, а также при осуществлении мероприятий по организации дорожного движения руководствоваться утвержденной Программой.

3. Опубликовать данное постановление в газете «Тагильский рабочий» и разместить на официальном сайте города Нижний Тагил.

4. Контроль за выполнением настоящего постановления возложить на заместителя Главы Администрации города по городскому хозяйству и строительству Е. В. Копысова.

В. А. ГОРЯЧКИН,
исполняющий полномочия Главы города,
первый заместитель Главы Администрации города.

ПРИЛОЖЕНИЕ

УТВЕРЖДЕНА

постановлением Администрации города от 20.12.2019 № 2808-ПА

Программа комплексного развития транспортной инфраструктуры города Нижний Тагил до 2035 года

г. Нижний Тагил

2019 год

Содержание

Список таблиц документа	6
Список иллюстраций документа	9
Раздел 1. Паспорт Программы	10
Раздел 2. Характеристика существующего состояния транспортной инфраструктуры	12
2.1. Анализ положения Свердловской области в структуре пространственной организации Российской Федерации, анализ положения города Нижний Тагил в структуре пространственной организации Свердловской области	12
2.1.1. Положение Свердловской области в структуре пространственной организации Российской Федерации	12
2.1.2. Анализ положения города Нижний Тагил в структуре пространственной организации Свердловской области	12
2.2. Социально-экономическая характеристика муниципального образования город Нижний Тагил, характеристика градостроительной деятельности на территории муниципального образования город Нижний Тагил, включая деятельность в сфере транспорта, оценку транспортного спроса	16
2.3. Характеристика функционирования и показатели работы транспортной инфраструктуры по видам транспорта	53
2.3.1. Железнодорожный транспорт	53
2.3.2. Автомобильный транспорт	56
2.3.3. Воздушный транспорт	69
2.3.4. Водный транспорт	69
2.4. Характеристика сети дорог городского округа Нижний Тагил, параметры дорожного движения	69
2.4.1. Автомобильные дороги общего пользования регионального значения	69
2.4.2. Межпоселковые дороги	72
2.4.3. Улично-дорожная сеть	72
2.4.4. Мостовые и искусственные сооружения	99
2.4.5. Скорость движения на улицах и дорогах	102
2.4.6. Интенсивность движения потоков транспортных средств	103
2.4.7. Коэффициент загрузки дорожной сети на ключевых участках улично-дорожной сети	106
2.4.8. Экологическая нагрузка на окружающую среду от автомобильного транспорта	107
2.4.9. Экономические потери	107
2.4.10. Оценка качества содержания автомобильных дорог	108
2.5. Анализ состава парка транспортных средств и уровня автомобилизации в поселении, городском округе, обеспеченность парковками (парковочными местами)	108

2.6. Характеристика работы транспортных средств общего пользования, включая анализ пассажиропотока	111
2.6.1. Железнодорожный транспорт	111
2.6.2. Автомобильный транспорт	113
2.7. Характеристика условий пешеходного и велосипедного передвижений	163
2.8. Характеристика движения грузовых транспортных средств, оценку работы транспортных средств коммунальных и дорожных служб, состояния инфраструктуры для данных транспортных средств	166
2.9. Анализ уровня безопасности дорожного движения	168
2.10. Оценка уровня негативного воздействия транспортной инфраструктуры на окружающую среду, безопасность и здоровье населения	179
2.11. Характеристика существующих условий и перспектив развития и размещения транспортной инфраструктуры поселения, городского округа	181
2.12. Оценка нормативно-правовой базы, необходимой для функционирования и развития транспортной инфраструктуры городского округа Нижний Тагил	188
2.13. Оценка финансирования транспортной инфраструктуры	188
Раздел 3. Прогноз транспортного спроса, изменения объемов и характера передвижения населения и перевозок грузов на территории муниципального образования город Нижний Тагил	191
3.1. Прогноз социально-экономического и градостроительного развития муниципального образования город Нижний Тагил	191
3.2. Прогноз транспортного спроса, объемов и характера передвижения населения и перевозок грузов по видам транспорта, имеющегося на территории городского округа Нижний Тагил	193
3.3. Прогноз развития транспортной инфраструктуры по видам транспорта	196
3.3.1. Авиационный транспорт	196
3.3.2. Железнодорожный транспорт	196
3.3.3. Внешний автомобильный транспорт	198
3.3.4. Междугородный автобусный транспорт	198
3.3.5. Грузовой автомобильный транспорт	198
3.4. Прогноз развития дорожной сети муниципального образования город Нижний Тагил	199
3.5. Прогноз уровня автомобилизации, параметров дорожного движения	201
3.6. Прогноз показателей безопасности дорожного движения	201
3.7. Прогноз негативного воздействия транспортной инфраструктуры на окружающую среду и здоровье населения	203
Раздел 4. Принципиальные варианты развития транспортной инфраструктуры и их укрупненная оценка по целевым показателям (индикаторам) развития транспортной инфраструктуры с последующим выбором предлагаемого к реализации варианта	205
4.1. Принципиальные варианты развития транспортной инфраструктуры	205
4.2. Укрупненная оценка принципиальных вариантов развития транспортной инфраструктуры	226
4.3. Выбор предлагаемого к реализации варианта развития транспортной инфраструктуры	226
Раздел 5. Перечень мероприятий (инвестиционных проектов) по проектированию, строительству, реконструкции объектов транспортной инфраструктуры предлагаемого к реализации варианта развития транспортной инфраструктуры	228
5.1. Мероприятия по развитию транспортной инфраструктуры по видам транспорта	228
5.1.1. Автомобильный транспорт	228
5.1.2. Железнодорожный транспорт	228
5.1.3. Водный транспорт	228
5.1.4. Воздушный транспорт	228
5.2. Мероприятия по развитию транспорта общего пользования, созданию транспортно-пересадочных узлов	228
5.3. Мероприятия по развитию инфраструктуры для легкового автомобильного транспорта, включая развитие единого парковочного пространства	230
5.4. Мероприятия по развитию инфраструктуры пешеходного и велосипедного перехода	231
5.5. Мероприятия по развитию инфраструктуры для грузового транспорта, транспортных средств коммунальных и дорожных служб	232
5.6. Мероприятия по развитию сети дорог городского округа Нижний Тагил	232
5.7. Мероприятия по повышению безопасности дорожного движения	242
Раздел 6. Оценка объемов и источников финансирования мероприятий (инвестиционных проектов) по проектированию, строительству, реконструкции объектов транспортной инфраструктуры предлагаемого к реализации варианта развития транспортной инфраструктуры	245
Раздел 7. Оценка эффективности мероприятий (инвестиционных проектов) по проектированию, строительству, реконструкции объектов транспортной инфраструктуры предлагаемого к реализации варианта развития транспортной инфраструктуры	263
Раздел 8. Предложения по институциональным преобразованиям, совершенствованию правового и информационного обеспечения деятельности в сфере проектирования, строительства, реконструкции объектов транспортной инфраструктуры на территории городского округа Нижний Тагил	296

Список таблиц документа

Таблица 1. Занятость населения в основных сферах экономики, %	17
Таблица 2. Основные социально-экономические показатели муниципального образования город Нижний Тагил	19

(Окончание на 2-80-й стр.)

Таблица 3. Выполнение ключевых индикаторов развития Стратегии.....30
 Таблица 4. Стратегические направления развития города Нижний Тагил.....32
 Таблица 5. Показатели стратегического направления – Градостроительство, землепользование.....36
 Таблица 6. Показатели стратегического направления – Развитие человеческого потенциала.....36
 Таблица 7. Показатели стратегического направления – Развитие экономического потенциала.....41
 Таблица 8. Показатели стратегического направления – Развитие потребительского рынка.....44
 Таблица 9. Показатели стратегического направления – Развитие жилищно-коммунального хозяйства.....45
 Таблица 10. Показатели стратегического направления – Развитие транспортной, инженерной инфраструктуры, связи и жилищного строительства.....46
 Таблица 11. Показатели стратегического направления – Экология, благоустроенная городская среда, рекреационные зоны, защита от ЧС.....48
 Таблица 12. Показатели стратегического направления – Безопасность.....50
 Таблица 13. Показатели стратегического направления – Развитие гражданского общества.....51
 Таблица 14. Целевые показатели развития транспортной инфраструктуры.....52
 Таблица 15. Характеристика основных железнодорожных станций городского округа Нижний Тагил.....55
 Таблица 16. Зарегистрированный автомобильный транспорт.....57
 Таблица 17. Автозаправочные станции, расположенные на территории городского округа Нижний Тагил.....57
 Таблица 18. Перечень мостовых и искусственных сооружений, находящихся на территории города Нижний Тагил.....59
 Таблица 19. Перечень мостовых и искусственных сооружений, находящихся на присоединенных территориях к городу Нижний Тагил.....60
 Таблица 20. Перечень остановочных комплексов.....62
 Таблица 21. Состав парка автотранспортных средств.....68
 Таблица 22. Трамвайные маршруты.....68
 Таблица 23. Информация о перевозке пассажиров НТ МУП «Тагильский трамвай».....69
 Таблица 24. Информация о перевозке пассажиров автотранспортными предприятиями 69
 Таблица 25. Перечень автомобильных дорог общего пользования регионального значения.....70
 Таблица 26. Перечень межпоселковых дорог г. Нижний Тагил.....72
 Таблица 27. Перечень магистральных дорог и улиц г. Нижний Тагил.....74
 Таблица 28. Перечень автомобильных дорог местного значения г. Нижний Тагил.....77
 Таблица 29. Перечень мостовых и искусственных сооружений, находящихся на территории г. Нижний Тагил.....99
 Таблица 30. Перечень мостовых и искусственных сооружений, находящихся на присоединенных территориях к г. Нижний Тагил.....100
 Таблица 31. Участки улиц и дорог с загрузкой более 80 % в вечерний час пик.....106
 Таблица 32. Состав парка автотранспортных средств с разбиением по организациям 108
 Таблица 33. Состав парка транспортных средств.....108
 Таблица 34. Пассажирский подвижной состав.....109
 Таблица 35. Состав трамвайного парка с разбиением по маршрутам.....109
 Таблица 36. Вспомогательный транспорт НТ МУП "Тагильский трамвай".....109
 Таблица 37. Сведения о местах нахождения парковок транспортных средств, используемых для осуществления регулярных перевозок, в ночное время на территории города Нижний Тагил.....111
 Таблица 38. Характеристика транспортного центра «Нижний Тагил».....111
 Таблица 39. Реестр пригородных пассажирских сообщений в части железнодорожного транспорта.....112
 Таблица 40. Эксплуатационные и технические показатели внутреннего сообщения, относящегося к городскому округу Нижний Тагил.....112
 Таблица 41. Эксплуатационные и технические показатели пригородного сообщения, относящегося к городскому округу Нижний Тагил.....112
 Таблица 42. Транспортный баланс в части железнодорожного транспорта, относящийся.....113
 Таблица 43. Реестр пригородных пассажирских сообщений в части автомобильного транспорта.....114
 Таблица 44. Реестр основных пригородных и междугородних маршрутов регулярных пассажирских перевозок автомобильным транспортом, относящихся к городскому округу Нижний Тагил.....114
 Таблица 45. Транспортный баланс в части автомобильного транспорта, относящийся 115
 Таблица 46. Реестр муниципальных маршрутов регулярных перевозок на территории городского округа Нижний Тагил.....117
 Таблица 47. Реестр муниципальных маршрутов регулярных перевозок городского наземного электротранспорта.....161
 Таблица 48. Перечень организованных пешеходных переходов, расположенных в г. Нижний Тагил.....163
 Таблица 49. Состав автомобильного парка МУП "Тагилдорстрой".....167
 Таблица 50. Данные об аварийности на автомобильном транспорте.....168
 Таблица 51. Характеристика светофорных объектов г. Нижний Тагил.....168
 Таблица 52. Сводная ведомость размещения дорожных знаков на территории г. Нижний Тагил.....171
 Таблица 53. Сводная ведомость размещения дорожной разметки на территории г. Нижний Тагил.....174
 Таблица 54. Сводная ведомость размещения искусственных неровностей на территории г. Нижний Тагил.....174
 Таблица 55. Перечень установленных стационарных комплексов автоматической фиксации нарушений ПДД на территории г. Нижний Тагил.....178
 Таблица 56. Перечень участков автодорог с передвижными комплексами автоматической фиксации нарушений ПДД (по МО г. Нижний Тагил).....179
 Таблица 57. Перечень автомобильных дорог регионального значения с указанием планируемой категории.....181
 Таблица 58. Перечень автомобильных дорог местного значения, предлагаемых к строительству.....181
 Таблица 59. Перечень участков автомобильных дорог местного значения, предлагаемых к строительству (объезды населенных пунктов).....182
 Таблица 60. Перечень участков автомобильных дорог местного значения, предлагаемых к реконструкции.....182
 Таблица 61. Перечень искусственных сооружений на автомобильных дорогах, предлагаемых к реконструкции.....183
 Таблица 62. Планируемое распределение нового жилищного строительства на расчетный срок.....191
 Таблица 63. Перспективный транспортный баланс до 2035 г.....194
 Таблица 64. Обоснование выбора вида транспорта по сообщениям.....195
 Таблица 65. Протяженность УДС, предлагаемой к строительству.....199
 Таблица 66. Протяженность УДС, предлагаемой к реконструкции.....199
 Таблица 67. Объекты капитального строительства по развитию УДС.....201

Таблица 68. Динамика структуры ДТП ГО Нижний Тагил за период 2017-2019 (10 мес) гг.....202
 Таблица 69. Целевые показатели безопасности дорожного движения на территории ГО Нижний Тагил.....203
 Таблица 70. Характеристика варианта №1 («Базового») развития транспортной инфраструктуры.....206
 Таблица 71. Характеристика варианта №2 («Оптимального») развития транспортной инфраструктуры.....209
 Таблица 72. Характеристика варианта №3 («Максимального») развития транспортной инфраструктуры.....216
 Таблица 73. Значения целевых показателей (индикаторов) развития транспортной инфраструктуры.....226
 Таблица 74. Мероприятия по развитию инфраструктуры автомобильного транспорта 228
 Таблица 75. Мероприятия по развитию транспорта общего пользования.....229
 Таблица 76. Мероприятия по развитию инфраструктуры для легкового автомобильного транспорта.....231
 Таблица 77. Мероприятия по развитию инфраструктуры пешеходного и велосипедного передвижения.....231
 Таблица 78. Мероприятия по развитию сети дорог ГО Нижний Тагил.....232
 Таблица 79. Мероприятия по повышению безопасности дорожного движения.....242
 Таблица 80. Объем средств, предусмотренных на реализацию Программы.....246
 Таблица 81. Оценка эффективности мероприятий предлагаемого к реализации варианта развития транспортной инфраструктуры.....264

Список иллюстраций документа

Рисунок 1. Расположение городского округа Нижний Тагил на карте Свердловской области.....14
 Рисунок 2. Схема городского округа Нижний Тагил.....15
 Рисунок 3. Районы г. Нижний Тагил.....16
 Рисунок 4. Карта автомобильных дорог регионального значения г. Нижнего Тагила.....69
 Рисунок 5. Схема магистральных улиц г. Нижний Тагил.....73
 Рисунок 6. Существующие ограничения скоростного режима в г. Нижний Тагил.....102
 Рисунок 7. Интенсивность движения транспортных средств в центральной части города (ед./час).....104
 Рисунок 8. Интенсивность движения транспортных средств в вечерний час пик в центральной части города (ед./час).....105
 Рисунок 9. Схема развития транспортной инфраструктуры города.....187
 Рисунок 10. Количество ДТП в ГО Нижний Тагил за 2017-2019 (10 мес.) годы.....202
 Рисунок 11. Схема перспективного трамвайного движения г. Нижний Тагил.....230

РАЗДЕЛ 1. Паспорт Программы

Наименование программы	Программа комплексного развития транспортной инфраструктуры города Нижний Тагил на период до 2035 годы (далее – Программа)
Основание для разработки программы	– Федеральный закон от 29 декабря 2014 года № 456-ФЗ «О внесении изменений в градостроительный кодекс Российской Федерации и отдельные законодательные акты Российской Федерации»; – Федеральный закон от 6 октября 2003 года № 131-ФЗ «Об общих принципах организации местного самоуправления в Российской Федерации»; – Постановление Правительства РФ от 25 декабря 2015 года № 1440 «Об утверждении требований к программам комплексного развития транспортной инфраструктуры поселений, городских округов»; – Договор на оказание услуг № 517 от 09.10.2019; – Договор на оказание услуг № 517/1 от 09.10.2019; – Договор на оказание услуг № 517/2 от 09.10.2019; – Договор на оказание услуг № 517/3 от 09.10.2019.
Наименование Заказчика	МКУ «Служба заказчика городского хозяйства»
Местонахождение Заказчика	622036, Свердловская область, город Нижний Тагил, улица Газетная, дом 45а
Наименование Разработчика	ООО «Региональное инфраструктурное агентство»
Местонахождение Разработчика	620110, Свердловская область, город Екатеринбург, улица Чкалова, дом 231, офис 611
Цели и задачи программы	Целями и задачами Программы являются обеспечение: – безопасности, качества и эффективности транспортного обслуживания населения, а также юридических лиц и индивидуальных предпринимателей, осуществляющих экономическую деятельность (далее – субъекты экономической деятельности) на территории города Нижний Тагил; – доступности объектов транспортной инфраструктуры для населения и субъектов экономической деятельности в соответствии с нормативами градостроительного проектирования города; – развития транспортной инфраструктуры в соответствии с потребностями населения в передвижении, субъектов экономической деятельности – в перевозке пассажиров и грузов на территории города (далее – транспортный спрос); – развития транспортной инфраструктуры, сбалансированного с градостроительной деятельностью города; – условий для управления транспортным спросом; – создания приоритетных условий для обеспечения безопасности жизни и здоровья участников дорожного движения по отношению к экономическим результатам хозяйственной деятельности; – создания приоритетных условий движения транспортных средств общего пользования по отношению к иным транспортным средствам; – условий для пешеходного и велосипедного передвижения населения; – эффективности функционирования действующей транспортной инфраструктуры.
Целевые показатели (индикаторы) развития транспортной инфраструктуры	– протяженность автомобильных дорог общего пользования местного значения; – протяженность маршрутов общественного транспорта; – количество маршрутов общественного транспорта; – количество остановочных комплексов; – количество мостов и путепроводов; – прирост парковок общего пользования; – прирост АЗС и СТО; – количество ДТП; – число погибших в результате ДТП; – социально-экономический ущерб от ДТП; – индикатор социального риска от ДТП; – индикатор транспортного риска.
Сроки и этапы реализации Программы	Мероприятия Программы охватывают период 2019–2035 годы. Мероприятия и целевые показатели (индикаторы), предусмотренные Программой, рассчитаны на первые 5 лет с разбивкой по годам, а на последующий период (до окончания срока действия программы) – без разбивки по годам. Этапы реализации программы: – первая очередь (2019–2023 годы); – расчетный срок (2024–2035 годы).

<p>Укрупненное описание запланированных мероприятий (инвестиционных проектов) по проектированию, строительству, реконструкции объектов транспортной инфраструктуры (групп мероприятий, подпрограмм, инвестиционных проектов)</p>	<p>Мероприятия, описанные в настоящей Программе направлены на повышение уровня комфортности и безопасности пользователей транспортных средств, пешеходов и на улучшение социально-экономического положения муниципального образования город Нижний Тагил</p>
<p>Объемы и источники финансирования</p>	<p>Общий объем финансовых средств, необходимых для реализации Программы до 2035 года, составляет 48 038 035,03 тыс. рублей, в том числе:</p> <ul style="list-style-type: none"> – объем финансовых средств, необходимых для реализации мероприятий по развитию транспортной инфраструктуры по видам транспорта – 6 000 000,00 тыс. руб.; – объем финансовых средств, необходимых для реализации мероприятий по развитию транспорта общего пользования, созданию транспортно-пересадочных узлов – 544 600,00 тыс. руб.; – объем финансовых средств, необходимых для реализации мероприятий по развитию инфраструктуры для легкового автомобильного транспорта, включая развитие единого парковочного пространства – 1 537 000,00 тыс. руб.; – объем финансовых средств, необходимых для реализации мероприятий по развитию инфраструктуры пешеходного и велосипедного перехода – 1 200 000,00 тыс. руб.; – объем финансовых средств, необходимых для реализации мероприятий по развитию сети дорог городского округа Нижний Тагил – 33 007 475,38 тыс. руб.; – объем финансовых средств, необходимых для реализации мероприятий по повышению безопасности дорожного движения – 10 742 300,00 тыс. руб.;

РАЗДЕЛ 2. Характеристика существующего состояния транспортной инфраструктуры

2.1. Анализ положения Свердловской области в структуре пространственной организации Российской Федерации, анализ положения города Нижний Тагил в структуре пространственной организации Свердловской области

2.1.1. Положение Свердловской области в структуре пространственной организации Российской Федерации

Свердловская область – субъект Российской Федерации, входит в состав Уральского федерального округа.

Административный центр – город Екатеринбург. Граничит на юго-западе с Республикой Башкортостан, на западе с Пермским краем, на севере с Республикой Коми и Ханты-Мансийским автономным округом-Югра, на востоке с Тюменской областью, на юге с Курганской и Челябинской областями. Свердловская область – крупнейший регион Урала. Область занимает среднюю и охватывает северную части Уральских гор, а также западную окраину Западно-Сибирской равнины.

Свердловская область находится в часовом поясе Екатеринбургское время. Смещение относительно UTC составляет +5:00. Относительно московского времени часовой пояс имеет постоянное смещение +2 часа и обозначается в России как MSK+2.

Свердловская область является одним из важнейших промышленных регионов России. В структуре промышленного комплекса доминируют черная и цветная металлургия (62 % объема промышленного производства), обогащение урана, добыча и обогащение железной руды, производство нерудного сырья и строительных материалов, машиностроение.

В Свердловской области расположены крупные предприятия, такие как: Сибирско-Уральская алюминиевая компания; Уральская горно-металлургическая компания; Нижнетагильский металлургический комбинат; Свердловэнерго; Уралвагонзавод; Северский трубный завод; Концерн «Калина»; Уральский асбестовый ГОК; Первоуральский новотрубный завод; Синарский трубный завод; Верх-Исетский металлургический завод; Сухоложский завод «Вторцветмет» и другие.

Свердловская область является важным транспортным узлом – через неё проходят железнодорожные, автомобильные и воздушные трассы общероссийского значения, в том числе Транссибирская железнодорожная магистраль. Густота железнодорожной и автомобильной сети превосходит средние по стране показатели. Около города Екатеринбург расположен крупный международный аэропорт «Кольцово».

Численность населения области по данным Росстата составляет 4 315 699 чел. (на 01.01.2019). Плотность населения – 22,21 чел./км² (на 01.01.2019), что почти втрое выше среднего по РФ (8,57). Городское население – 84,97% (3 667 052 чел.).

2.1.2. Анализ положения города Нижний Тагил в структуре пространственной организации Свердловской области

Город Нижний Тагил расположен на восточном склоне Уральских гор, в 20-25 км от условной границы Европы и Азии на высоте 200 м над уровнем моря. Западная граница города проходит по горному хребту Урала Весёлые горы.

Датой основания считается 8 октября 1722 года – в этот день на Выйском заводе был получен первый чугун. В статусе города утверждён 20 августа 1919 года.

Площадь города Нижний Тагил 297,47 км². Площадь городского округа (с 1 апреля 2008 года, после вхождения в его состав 23 посёлков, сёл и деревень, проголосовавших на референдуме за присоединение) составляет 4 108,0 км².

Город Нижний Тагил является центром Горнозаводского управленческого округа. Город разделен на три административных района – Ленинский, Дзержинский и Тагилстроевский. Также в состав городского округа входит Пригородный район, охватывающий прилегающую с юга территорию.

Нижний Тагил – второй по величине город Свердловской области, крупнейший промышленный центр Урала.

Благоприятное положение Нижнего Тагила – на пересечении важных транспортных магистралей, позволяет городу быть одним из крупнейших центров внутриуральских транспортно-логистических связей.

Связь городского округа с другими муниципальными образованиями Свердловской области, а также региональным центром – г. Екатеринбург и другими регионами обеспечивается посредством автодороги Р-352 «Екатеринбург – Нижний Тагил – Серов», проходящей с западной стороны от города. На данную магистраль имеется 5 выходов с городской улично-дорожной сети. Кроме того, транспортные связи обеспечиваются региональными автодорогами Нижний Тагил – Верхняя Ослянка, Нижний Тагил – Висимо-Уткинск – Усть-Утка, Нижний Тагил – Нижняя Салда.

Также значимым для города является железнодорожное сообщение. Расположенный в городе вокзал обслуживает сообщение «Пермь II – Чусовая – Гороблагодатская – Екатеринбург-Пассажирский» и «Нижний Тагил – Алапаевск». Через Нижний Тагил курсируют поезда в направлении Екатеринбурга, Новороссийска, Соликамска, Приобья, Березняков и прочих населенных пунктов.

К востоку от Нижнего Тагила в селе Покровском находится бывший военный аэропорт «Салка». По причине недостатка финансирования строительство гражданского аэропорта в этом месте временно отложено. Авиасообщение осуществляется посредством аэропорта «Кольцово» в г. Екатеринбурге. Дальность расположения аэропорта – 150,0 км, сообщение автомобильным транспортом и по железной дороге через вокзал г. Екатеринбурга. На долю автомобильного транспорта в городе Нижний Тагил приходится более половины объема пассажирских перевозок и три четверти грузовых перевозок.

Расположение городского округа Нижний Тагил на карте Свердловской области представлено на Рисунке 1.



Рисунок 1. Расположение городского округа Нижний Тагил на карте Свердловской области

Нижний Тагил находится в зоне умеренно-континентального климата с характерной резкой изменчивостью погодных условий, хорошо выраженной сезонностью. Среднегодовая температура воздуха в Нижнем Тагиле +1,7 °С, абсолютный максимум +37 °С, абсолютный минимум –52 °С.

По природным условиям Пригородный район можно разделить на две зоны: западную – горно-лесную и луговую – восточную. На западе от города проходит главный водораздельный Уральский хребет с отдельными возвышенностями и горными кряжами, протянувшимися с севера на юг. Прямо в черте города расположены горы Долгая, Голый камень. К востоку от города рельеф постепенно выравнивается и переходит в Западно-Сибирскую низменность. В районе нет мощных водных артерий. Главная река – Тагил с многочисленными притоками впадает в реку Туру Обь-Иртышского бассейна. Тагильский пруд протянулся на 16 км, наибольшая ширина 1,5 км, глубина до 12 м.

Город Нижний Тагил делится на три внутригородских района – Ленинский, Тагилстроевский и Дзержинский. Также, вместе с городом, в состав городского поселения входят 23 сельских населенных пункта административно-территориального Пригородного района области, входящих вместе с городом и соответствующими прилегающими территориями в состав муниципального образования город Нижний Тагил со статусом городского округа. Два из этих сельских населенных пунктов подчинены непосредственно администрациям районов города (посёлок Евстюниха администрации Ленинского района, а посёлок Запрудный администрации Тагилстроевского района). Остальные сельские населенные пункты городского округа распределены между семью территориальными администрациями.

Схема городского округа и деление города на районы представлены на рисунке 2 и рисунке 3.



Рисунок 2. Схема городского округа Нижний Тагил



Рисунок 3. Районы г. Нижний Тагил

2.2. Социально-экономическая характеристика муниципального образования город Нижний Тагил, характеристика градостроительной деятельности на территории муниципального образования город Нижний Тагил, включая деятельность в сфере транспорта, оценку транспортного спроса

Город Нижний Тагил расположен на западе Свердловской области, на восточном склоне Уральского хребта, в 20-25 километрах от условной границы Европы и Азии, в 130 км к северо-западу от Екатеринбурга, в долине реки Тагил. Нижний Тагил является центром Горнозаводского управленческого округа. Город разделен на три района: Дзержинский, Ленинский, Тагилстроевский. Город занимает площадь 4 356,155 км².

Первое поселение на территории города возникло в октябре 1722 года при строительстве Н. Д. Демидовым Выйского медеплавильного завода. 1722 год считается датой основания Нижнего Тагила.

Согласно Генеральному плану муниципального образования город Нижний Тагил основой развития социально-экономического комплекса города являются перспективы развития экономической базы в условиях рыночной экономики.

Развитие хозяйственного комплекса города на расчетный срок определяется имеющимся потенциалом города и общими тенденциями развития экономики страны на современном этапе. Стержень экономики города по-прежнему будут составлять крупные предприятия тяжелых отраслей промышленности, однако их эффективное функционирование должно быть подкреплено развитием малого и среднего бизнеса, который берет на себя задачи по созданию и внедрению новых технологий, продуктов и рынков. Оптимизация структуры промышленного производства города должна быть ориентирована, прежде всего, на развитие отраслей строительного комплекса и отраслей, производящих товары народного потребления, научно-инновационный сектор экономики и внедрение новых технологий в производственный процесс, развитие инфраструктуры и систем транспортно-складского хозяйства.

В перспективе своего развития город Нижний Тагил не должен утратить индустриальный характер развития экономики, поскольку многие промышленные предприятия города имеют уникальные производства в национальном и даже мировом значении. Должно быть сохранено главное конкурентное преимущество города, созданное брендом выставок Russia Expo Arms.

Развитие традиционных отраслей промышленности должно идти по пути возрождения славы заводской уральской марки, при этом должно проводиться:

- укрепление сырьевой базы;
- структурная перестройка крупных промышленных производств;
- техническое перевооружение производства;
- внедрение технологий, направленных на защиту окружающей природной среды;

- развитие ресурсо- и энергосберегающих технологий;
- расширение ассортимента, увеличение производства конкурентоспособной продукции высокой степени готовности.

Развитие экономического комплекса города должно сопровождаться развитием сферы обслуживания, связанной с появлением новых торговых, финансовых, развлекательных, транспортных, образовательных спортивных услуг. Двигателем развития экономики города может стать жилищное и дорожное строительство, развитие инженерных систем жизнеобеспечения города.

В целом развитие промышленного комплекса города на расчетный срок должно идти:

- по пути технического перевооружения и модернизации существующих предприятий, внедрения новых технологий, в том числе для уменьшения вредных воздействий на окружающую среду;
- развития инновационного сектора экономики: технопарков, логистических центров, предприятий на основе высоких технологий;
- развития предприятий легкой, пищевой, строительной, местной промышленности, коммунально-бытового назначения, транспорта, энергетики, связи;
- развития малого и среднего бизнеса в сфере услуг.

В соответствии с тенденциями развития экономического комплекса должны произойти сдвиги в занятости населения во всех сферах экономики города (Таблица 1).

ТАБЛИЦА 1. Занятость населения в основных сферах экономики, %

Отрасли экономики	2030
Всего занято в экономике	100,0
- промышленность	49,0
- сельское хозяйство, охота и лесное хозяйство	0,1
- транспорт и связь	6,7
- ЖКХ	2,3
- строительство	6,5
- торговля и общественное питание, материально-техническое снабжение, заготовки	10,5
- образование	7,5
- культура и искусство	1,6
- наука	1,9
- управление	2,9
- здравоохранение	6,1
- кредитование, финансы, страхование	0,7
- прочие виды деятельности	4,2

Прогноз предусматривает увеличение на проектные периоды доли занятого населения в транспорте и связи, цветной металлургии, строительстве, на высокотехнологичных предприятиях ВПК, секторе бытового обслуживания населения, торговле и общественном питании, жилищно-коммунальном хозяйстве, науке, в особенности непосредственно связанной с производством. Предусматривается стабилизация доли занятого населения в остальных непродовольственных сферах и переход к регулированию в зависимости от конкретной потребности. Перспективным направлением является выделение более мелких структур из крупных промпредприятий.

Первичной предпосылкой для экономического роста города является стимулирование инвестиционных процессов. Одним из путей улучшения инвестиционного климата города является проведение градостроительной политики, направленной на формирование инвестиционных территорий, основой выделения которых служат решения генерального плана. Свободный фонд земель, имеющийся в муниципальной собственности, при росте интереса к инвестированию средств в муниципальное образование позволит увеличить доходы городского бюджета при условии установления четких правил участия в конкурсах и предоставления прав собственности.

Развитие социально-экономической базы города является основой для определения перспектив развития социально-демографической ситуации и прогноза роста численности населения.

Численность постоянного населения на 01.01.2019 по Нижнему Тагилу – 352,1 тыс. чел., что составляет по отношению к общей численности населения Свердловской области 8,2%.

Основные социально-экономические показатели муниципального образования город Нижний Тагил представлены в Таблице Таблица 2 (согласно официальному сайту Федеральной службы государственной статистики: www.rosstat.gov.ru).

ТАБЛИЦА 2. Основные социально-экономические показатели муниципального образования город Нижний Тагил

Наименование показателя	Единицы измерения	2010	2011	2012	2013	2014	2015	2016	2017	2018	2019
1	2	3	4	5	6	7	8	9	10	11	12
Население											
Все население	человек	-	364 947	362 489	361 881	360 673	360 089	359 450	358 724	356 844	354 767
Городское население	человек	-	361 329	358 917	358 378	357 280	356 773	356 288	355 693	353 950	352 135
Сельское население	человек	-	3 618	3 572	3 503	3 393	3 313	3 162	3 031	2 894	2 632
Женщины	человек	-	-	197 874	197 728	196 856	196 165	195 759	195 467	194 470	193 314
Мужчины	человек	-	-	164 615	164 153	163 817	163 921	163 691	163 257	162 374	161 453
Моложе трудоспособного возраста	человек	-	-	56 954	58 905	60 788	62 410	64 077	65 274	65 867	65 926
Трудоспособный возраст	человек	-	-	218 034	214 182	209 907	206 180	202 563	199 229	195 789	193 155
Старше трудоспособного возраста	человек	-	-	87 501	88 794	89 978	91 496	92 810	94 221	95 188	95 686
Число родившихся (без мертворожденных)	человек	-	4 439	5 161	4 785	4 643	4 482	4 271	3 862	3 586	-
Численность детей в возрасте 1-6 лет	человек	-	-	-	24 155	25 690	-	-	-	-	-
Число умерших	человек	-	5 260	5 157	5 217	5 289	5 479	5 400	5 001	5 265	-
Общий коэффициент рождаемости	промилле	-	12,2	14,2	13,2	12,9	12,5	11,9	10,8	10,1	-
Общий коэффициент смертности	промилле	-	14,5	14,2	14,4	14,7	15,2	15	14	14,8	-
Число прибывших (миграция)	человек	-	2 693	4 076	5 061	5 694	5 602	5 945	5 628	6 184	-
Естественный прирост (убыль)	человек	-	-	4	-432	-646	-997	-1129	-1139	-1679	-
Общий коэффициент естественного прироста (убыли)	промилле	-	-	0	-1,2	-1,8	-2,7	-3,1	-3,2	-4,7	-
Бытовое обслуживание населения											
Число объектов бытового обслуживания населения, оказывающих услуги	единица	615	649	710	752	755	764	785	-	-	-
Число приемных пунктов бытового обслуживания населения, принимающих заказы от населения на оказание услуг	единица	27	31	21	21	21	21	21	-	-	-
Розничная торговля и общественное питание											
Оборот розничной торговли (без субъектов малого предпринимательства)	тысяча рублей	-	-	-	-	-	23 269 001	24 089 325,2	-	-	-
Общий объем всех продовольственных товаров, реализованных в границах городского округа, в денежном выражении за финансовый год	тысяча рублей	15 384 998,3	18 263 842,4	19 810 172,9	22 338 266,8	23 424 565	25 196 479,1	25 572 485,3	25 414 296,3	26 414 632,7	-
Оборот общественного питания (без субъектов малого предпринимательства)	тысяча рублей	-	-	368 804,8	629 042,1	594 359,9	561 468,5	649 752,1	-	-	-
Спорт											
Число спортивных сооружений, всего	единица	954	969	938	887	900	926	932	939	955	-
Число детско-юношеских спортивных школ (включая филиалы)	единица	18	18	17	18	18	18	18	18	18	-
Численность занимающихся в детско-юношеских спортивных школах	человек	13 433	11 710	12 943	13 418	13 015	12 574	12 885	14 171	14 557	-

Предприятия по переработке отходов											
Количество предприятий по утилизации и переработке бытовых и промышленных отходов	единица	79	74	74	78	69	63	48	–	–	–
Вывезено твердых коммунальных отходов на объекты, используемые для обработки отходов	тыс. куб. м	–	–	–	–	–	31,55	0	0	0	–
Вывезено за год твердых коммунальных отходов	тыс. куб. м	–	–	–	827,2	874,4	760,5	305	787,8	561,3	–
Вывезено за год жидких отходов	тыс. куб. м	–	–	–	24	21,5	28	6,46	–	–	–
Территория											
Общая площадь земель муниципального образования	гектар	410 800	434 570	435 615,5	435 615,5	435 615,5	435 615,5	435 615,5	435 615,5	435 615,5	–
Протяженность автодорог общего пользования местного значения, находящихся в собственности муниципального образования на конец года	километр	8,7	56,1	636,5	604,5	604,5	651,5	651,5	780,2	780,2	–
Общая протяженность улиц, проездов, набережных (на конец отчетного года)	километр	744	744,8	636	604	604,5	651,5	651,5	780,2	780,2	–
Общее протяжение освещенных частей улиц, проездов, набережных (на конец года)	километр	633,6	633,6	523	588	588	529,5	529,5	588	594,6	–
Количество автозаправочных станций (АЗС), расположенных на автомобильных дорогах общего пользования местного значения	единица	–	–	–	49	49	49	50	50	50	–
Сельское хозяйство											
Продукция сельского хозяйства (в фактически действовавших ценах)	тысяча рублей	321 000	422 768	342 527	473 416	465 867	534 257	599 968	614 069	1 517 322	–
Продукция растениеводства (в фактически действовавших ценах)	тысяча рублей	260 669	360 391	283 376	410 117	375 135	404 291	446 179	465 866	566 956	–
Продукция животноводства (в фактически действовавших ценах)	тысяча рублей	60 331	62 377	59 151	63 299	90 732	129 966	153 789	148 203	950 366	–
Индекс производства сельскохозяйственной продукции (в сопоставимых ценах; в процентах к предыдущему году)	%	92,6	110,9	91,2	123,6	87,4	102,3	105,9	86,2	243	–
Индекс производства продукции растениеводства (в сопоставимых ценах; в процентах к предыдущему году)	%	94,5	113,7	91,5	124	82,7	98	102	85,2	125,3	–
Индекс производства продукции животноводства (в сопоставимых ценах; в процентах к предыдущему году)	%	85,7	101	89,6	121,7	118	120	118	89	613,1	–
Коммунальная сфера											
Одиночное протяжение уличной газовой сети	метр	333 330	–	354 000	354 000	354 000	568 373	665 300	665 300	665 300	–
Одиночное протяжение уличной газовой сети, нуждающейся в замене и ремонте	метр	370	–	60	73	73	1433	0	–	–	–
Заменено и отремонтировано уличной газовой сети за отчетный год	метр	370	–	180	191	191	1387	0	–	–	–
Количество негасифицированных населенных пунктов	единица	–	21	21	21	21	21	21	21	21	–
Число источников теплоснабжения	единица	35	35	42	42	42	53	42	42	43	–
Число источников теплоснабжения мощностью до 3 Гкал/ч	единица	9	7	11	11	11	10	9	9	10	–
Протяженность тепловых и паровых сетей в двухтрубном исчислении	метр	652 540	469 195	473 717	473 717	487 800	739 100	493 100	493 100	493 100	–
Протяженность тепловых и паровых сетей в двухтрубном исчислении, нуждающихся в замене	метр	13 770	157 849	162 043	115 040	156 590	123 700	368 570	347 411	363 781	–
Протяженность тепловых и паровых сетей в двухтрубном исчислении, которые были заменены и отремонтированы за отчетный год	метр	29 870	23 724	17 980	25 350	25 470	22 600	21 129	21 159	22 347	–
Одиночное протяжение уличной водопроводной сети	метр	363 500	381 730	381 730	600 401	600 401	374 000	602 700	630 193	630 193	–
Одиночное протяжение уличной водопроводной сети, нуждающейся в замене	метр	106 000	254 670	289 189	406 506	463 000	270 500	493 320	499 006	482 087	–
Одиночное протяжение уличной водопроводной сети, которая заменена и отремонтирована за отчетный год	метр	8 200	3 753	8 506	7 220	7 416	900	8 213	6 189	8 139	–
Одиночное протяжение уличной канализационной сети	метр	309 300	306 880	306 880	559 150	559 150	304 800	559 200	568 496	568 496	–
Одиночное протяжение уличной канализационной сети, нуждающейся в замене	метр	156 000	283 130	291 015	440 806	493 180	293 500	548 011	550 142	550 472	–
Одиночное протяжение уличной канализационной сети, которая заменена и отремонтирована за отчетный год	метр	2 400	320	3 190	2 066	1 925	900	3 929	1 511	1 639	–
Одиночное протяжение уличной линии электропередачи	метр	–	–	–	–	2 056 630	–	–	–	–	–
Одиночное протяжение уличной линии электропередачи, нуждающейся в замене	метр	–	–	–	–	1 467 470	–	–	–	–	–
Одиночное протяжение уличной линии электропередачи, которая заменена и отремонтирована за отчетный год	метр	–	–	–	–	9 775	–	–	–	–	–
Общая площадь жилых помещений	тыс. кв. м	8 300,4	8 335,1	8 351,3	8 392,9	8 489,1	8 558,5	8 636	8 695	8 729,6	–
Общая площадь жилых помещений в ветхих и аварийных жилых домах	тыс. кв. м	70,8	80	81,4	45,8	58,6	–	–	–	–	–
Число проживающих в ветхих жилых домах	человек	–	–	–	–	0	0	0	–	–	–
Число проживающих в аварийных жилых домах	человек	1 687	1 687	1 786	2 577	2 232	–	–	–	–	–
Переселено из ветхих и аварийных жилых домов за отчетный год	человек	1 134	228	635	57	628	–	–	–	–	–
Количество населенных пунктов, не имеющих водопроводов (отдельных водопроводных сетей)	единица	–	–	–	–	–	–	–	19	19	–
Количество населенных пунктов, не имеющих канализаций (отдельных канализационных сетей)	единица	–	–	–	–	–	–	–	19	19	–
Инвестиции в основной капитал											
Инвестиции в основной капитал за счет средств муниципального бюджета	тысяча рублей	235 329	575 187	161 557	2 121 661	566 273	704 915	526 601	495 155	792 352	–
Инвестиции в основной капитал, осуществляемые организациями, находящимися на территории муниципального образования (без субъектов малого предпринимательства)	тысяча рублей	10 230 134	13 182 397	–	12 838 824	17 710 052	15 871 408	9 551 741	18 672 689	16 329 579	–
Инвестиции в основной капитал организаций муниципальной формы собственности	тысяча рублей	463 901	588 542	–	1 328 263	1 499 163	1 677 160	1 917 923	1 618 765	1 906 344	–
Социальная поддержка по оплате жилых помещений и коммунальных услуг											
Число семей, получивших субсидии на оплату жилого помещения и коммунальных услуг за отчетный период	единица	6606	6964	6729	7489	7474	–	–	–	–	–
Численность граждан, пользующихся социальной поддержкой (льготами) по оплате жилого помещения и коммунальных услуг на 1 января	человек	–	–	–	86 790	87 520	84 166	–	75 062	–	72 875
Объем средств, предусмотренных на предоставление социальной поддержки по оплате жилого помещения и коммунальных услуг	рубль	456 855	486 585,3	557 121,1	515 019,2	638 264,3	–	–	886 644,2	968 640,3	–
Местный бюджет											
Доходы местного бюджета, фактически исполненные	тысяча рублей	6 361 760	6 723 525,4	6 671 024	10 890 289	7 900 499	8 882 289	10 564 734	11 165 309	12 151 884	–
Расходы местного бюджета, фактически исполненные	тысяча рублей	–	6 741 661,1	6 563 489	11 055 246	8 717 489	9 395 608	10 460 204	11 116 645	12 248 662	–
Профицит, дефицит (-) бюджета муниципального образования (местного бюджета), фактически исполнено	тысяча рублей	–	-18 135,7	107 535	-164 957	-816 990	-513 319	104 530	48 664	-96 778	–
Расходы на развитие и поддержку малого и среднего предпринимательства	тысяча рублей	–	1 360,1	53 451	–	–	–	–	–	–	–

Доля налоговых и неналоговых доходов местного бюджета (за исключением поступлений налоговых доходов по дополнительным нормативам отчислений) в общем объеме собственных доходов бюджета муниципального образования (без учета субвенций)	%	–	68	68,7	43,2	62	47	48	39	32,4	–
Доля расходов бюджета городского округа, формируемых в рамках программ в общем объеме расходов бюджета городского округа, без учета субвенций на исполнение делегируемых полномочий	%	–	11,1	16,8	–	–	–	–	–	–	–
Организация отдыха, развлечений и культуры											
Число учреждений культурно-досугового типа	единица	21	21	10	10	10	10	8	10	–	–
Численность работников учреждений культурно-досугового типа с учетом структурных подразделений (филиалов)	человек	699	660	685	660	611	611	548	466	–	–
Социальное обслуживание населения											
Объем социальных выплат населению и налогооблагаемых денежных доходов населению	тысяча рублей	–	69 298 743,3	78 968 955,4	88 784 777,6	88 964 527,5	90 289 916,5	96 521 331,6	97 466 097,4	–	–
Организация охраны общественного порядка											
Число добровольных формирований населения по охране общественного порядка	единица	3	2	2	2	2	2	1	1	–	–
Почтовая и телефонная связь											
Число сельских населенных пунктов, обслуживаемых почтовой связью	единица	–	–	–	–	20	20	21	21	21	–
Число телефонизированных сельских населенных пунктов	единица	–	–	–	–	20	20	22	22	22	–
Число телефонизированных объектов социальной сферы	единица	–	–	–	–	392	–	–	–	–	–
Занятость и заработная плата											
Среднесписочная численность работников организаций	человек	–	–	–	–	–	–	–	111762	111401	–
Фонд заработной платы всех работников организаций	тысяча рублей	–	–	–	–	–	–	–	46 703 269,7	49 493 342, 8	–
Среднемесячная заработная плата работников организаций	рубль	–	–	–	–	–	–	–	34 823,5	37 023,4	–
Здравоохранение											
Число больничных организаций (отделений) здравоохранения	единица	13	13	–	–	–	–	–	–	–	–
Число больничных коек (самостоятельные больничные организации)	койка	3 892	3 864	3 227	3 227	–	–	–	–	–	–
Численность врачей всех специальностей (без зубных) (организации здравоохранения)	человек	1 081	999	857	706	–	–	–	–	–	–
Численность среднего медицинского персонала (организации здравоохранения)	человек	4 163	3 988	3 386	2 882	–	–	–	–	–	–
Число лечебно-профилактических организаций	единица	–	–	–	–	41	44	46	68	70	–
Образование											
Число организаций, осуществляющих образовательную деятельность по образовательным программам	единица	–	–	–	–	13	12	12	15	15	–
Численность воспитанников, посещающих организации, осуществляющие образовательную деятельность по образовательным программам дошкольного образования, присмотр и уход за детьми	человек	–	–	–	–	19 755	20 612	21 332	21 476	21 596	–
Число общеобразовательных организаций на начало учебного года	единица	65	65	64	64	64	64	64	64	–	–
Охрана окружающей среды											
Текущие (эксплуатационные) затраты на охрану окружающей среды, включая оплату услуг природоохранного назначения	тысяча рублей	2 152 244,68	1 052 309,1	1 898 974	1 690 120	1 288 652	1 277 610	1 224 050	2 660 839	2 266 465	–
Количество объектов, имеющих стационарные источники загрязнения	единица	46	48	77	80	90	75	72	75	–	–
Выброшено в атмосферу загрязняющих веществ, отходящих от стационарных источников	тыс. тонн	113,83	115,452	126,969	127,604	145,731	140,875	140,028	138,808	–	–
Уловлено и обезврежено загрязняющих веществ в процентах от общего количества загрязняющих веществ, отходящих от стационарных источников	%	–	–	–	–	78,6	79	79,5	79,9	–	–
Строительство жилья											
Введено в действие жилых домов на территории муниципального образования	квадратный метр общей площади	27 758	52 497	35 603	55 093	104 819	86 229	86 065	63 969	41 877	–
Введено в действие индивидуальных жилых домов на территории муниципального образования	квадратный метр общей площади	20 725	27 136	12 606	20 971	42 901	39 635	34 016	36 800	28 257	–
Число семей, состоящих на учете в качестве нуждающихся в жилых помещениях на конец года	единица	3 898	4 058	4 209	4 230	4 630	4 665	4 622	4 581	2 883	–
Число семей, получивших жилые помещения и улучшивших жилищные условия в отчетном году	единица	480	114	222	109	388	154	225	264	262	–
Деятельность предприятий											
Отгружено товаров собственного производства, выполнено работ и услуг собственными силами (без субъектов малого предпринимательства)	тысяча рублей	–	–	–	–	228 029 992,2	205 424 731,2	266 529 620,3	–	–	–
Продано товаров несобственного производства (без субъектов малого предпринимательства)	тысяча рублей	–	–	–	–	86 016 257,4	67 185 638,9	80 179 277,9	–	–	–
Финансовая деятельность											
Прибыль (убыток) до налогообложения отчетного года (муниципальная собственность)	тысяча рублей	–239 716	–162 493	–427 413	–392 465	–641 180	–348 681	–788 970	–	–	–
Дебиторская задолженность (муниципальная собственность)	тысяча рублей	1 167 087	1 414 113	1 736 199	1 974 132	2 599 804	3 040 745	3 157 242	–	–	–
Кредиторская задолженность (муниципальная собственность)	тысяча рублей	2 588 994	3 263 858	3 913 060	4 898 178	5 547 593	6 619 266	7 440 356	–	–	–
Количество убыточных организаций (муниципальная собственность)	единица	7	4	5	4	8	6	7	–	–	–
Количество прибыльных организаций (муниципальная собственность)	единица	3	4	4	5	2	4	3	–	–	–
Удельный вес убыточных организаций в общем числе организаций (муниципальная собственность)	%	70	50	55,56	44,44	80	60	70	–	–	–
Удельный вес прибыльных организаций в общем числе организаций (муниципальная собственность)	%	30	50	44,44	55,56	20	40	30	–	–	–

Стратегия социально-экономического развития города Нижний Тагил (далее – Стратегия) является основным документом стратегического планирования развития города Нижний Тагил в долгосрочной перспективе в рамках целеполагания.

Стратегия содержит в себе концептуальную платформу, которая определяет цели, задачи и приоритетные направления социально-экономического развития города Нижний Тагил в сторону эффективного использования экономического и человеческого потенциала, стимулирования инвестиционной активности и внедрения инноваций, на модернизацию и повышение

эффективности функционирования социальной, транспортной, коммунальной и рекреационной инфраструктур, сохранения уникального историко-культурного наследия города.

Стратегия предполагает реализацию стратегических проектов в сфере образования, культуры, спорта, здравоохранения, обеспечение населения жильем и необходимой инфраструктурой, ввод в оборот неиспользуемых земельных ресурсов, улучшение экологической обстановки, благоустройства городской среды, создание благоприятного инвестиционного климата, модернизацию и ввод новых производственных мощностей, активизацию инновационной дея-

тельности предприятий, в том числе малых форм хозяйствования. Все это в комплексе позволит обеспечить высокие и устойчивые темпы экономического роста города, сделает Нижний Тагил привлекательным для жизни граждан.

Главные цели Стратегии:

- Нижний Тагил 2020 – город нового стиля и образа жизни;
- Нижний Тагил 2020 – город с диверсифицированной структурой экономики;
- Нижний Тагил 2020 – город с высоким уровнем экологической безопасности;
- Нижний Тагил 2020 – город с развитой социальной инфраструктурой.

Выполнение ключевых индикаторов развития Стратегии представлено в Таблице 3.

ТАБЛИЦА 3. Выполнение ключевых индикаторов развития Стратегии

Цель развития	Наименование показателя	Единица измерения	2016 год	2020 год
Нижний Тагил 2020 – город нового стиля и образа жизни	Ожидаемая продолжительность жизни	лет	70	70
	Удельный вес населения, систематически занимающегося физической культурой и спортом	% от общей численности населения	32	30
	Доля занятых от экономически активного населения	%	93	98,5
	Среднедушевые денежные доходы населения	рубли	21 226	28 800
Нижний Тагил 2020 – город с диверсифицированной структурой экономики	Доля традиционных отраслей (металлургии и машиностроения) в общегородском объеме отгруженных товаров, выполненных работ и услуг собственного производства	%	70,8	61
	Доля традиционных отраслей от численности населения трудоспособного возраста	%	22,5	17,5
	Доля новых и действующих непрофильных в настоящее время отраслей промышленности в общем объеме отгруженных товаров, выполненных работ и услуг	%	9	35

	Доля новых и действующих непрофильных в настоящее время отраслей промышленности от численности населения трудоспособного возраста	%	77,5	30
	Доля занятых в малом и среднем бизнесе от численности населения трудоспособного возраста	%	22,9	35
Нижний Тагил 2020 – город с высоким уровнем экологической безопасности	Снижение объема вредных выбросов в атмосферу по сравнению с уровнем 2008 года (178,491 тыс. т)	%	на 21,5	на 18
	Снижение объемов размещения отходов производства и потребления по сравнению с уровнем 2008 года (116,93 млн. т)	%	на 22	на 40
	Снижение объема сброса загрязненных сточных вод по сравнению с уровнем 2008 года (162,16 млн. м ³)	%	на 21,3	на 17
Нижний Тагил 2020 – город с развитой социальной инфраструктурой	Износ водопроводных и канализационных сетей	%	86	60
	Износ электрических сетей	%	75	42
	Износ тепловых сетей	%	70	35
	Доля объема отпуска коммунальных ресурсов, счета за которые выставлены по показаниям приборов учета (обеспеченность приборами учета)	%	ОДПУ теплоснабжения – 57 ОДПУ ГВС – 57 ОДПУ ХВС – 52 ОДПУ электроэнергии – 100	80

В целом, исходя из итогов реализации Стратегии 2020, можно сказать, что основные цели преобразования города Нижний Тагил были выполнены на 65%. Однако не все задачи и проблемы, поставленные в Стратегии 2020, были в полном объеме решены.

Стратегические направления развития города Нижний Тагил представлены в Таблице 4.

ТАБЛИЦА 4. Стратегические направления развития города Нижний Тагил

Наименование направления	Основные задачи	Основные задачи реализации
НАПРАВЛЕНИЕ 1. Градостроительство, землепользование	<ul style="list-style-type: none"> – повышение экономической эффективности использования территории города на основе инновационных градостроительных решений; – формирование благоприятной среды жизнедеятельности горожан средствами планировки, застройки, дизайна, ландшафтной архитектуры; – обеспечение участия населения в планировке города; – актуализация Генерального плана развития города Нижний Тагил до 2030 года; – проведение инвентаризации территории города Нижний Тагил с целью выявления неиспользуемых земель; – функциональное зонирование территории, в том числе в целях улучшения экологической ситуации, охраны и воспроизводства потенциала природных ресурсов; – установление границ населенных пунктов, формирование инвестиционных зон и территорий опережающего социально-экономического развития; – повышение уровня обеспеченности объектами социальной инфраструктуры городских и сельских территорий; – создание безбарьерной городской среды для людей с ограниченными возможностями здоровья; – развитие застроенных территорий (реновация жилого фонда); – увеличение объемов, улучшение качества и оптимизация структуры жилищного строительства на основе новых архитектурно-планировочных и технических решений; – развитие рекреационно-туристической инфраструктуры; – восстановление, сохранение и использование природного и историко-культурного наследия. 	<ul style="list-style-type: none"> – градостроительное обеспечение стратегии развития города; – утверждение градостроительных документов, разработанных на основе стратегии социально-экономического развития города Нижний Тагил до 2030 года; – обеспечение устойчивого развития на основе оптимального баланса выделения, размещения и распределения функциональных зон города; – постановка на кадастровый учет границ 18 населенных пунктов муниципального образования к 2020 году; – достижение планируемых показателей; – увеличение доли услуг по выдаче разрешения на строительство, предоставленных в электронном виде, в общем количестве предоставленных услуг; – увеличение доли услуг по выдаче разрешения на строительство, предоставленных в МФЦ, в общем количестве предоставленных услуг.
НАПРАВЛЕНИЕ 2. Развитие человеческого потенциала	<ul style="list-style-type: none"> – увеличение продолжительности жизни, сохранение и укрепление здоровья населения, усиление профилактической направленности здравоохранения на основе современных достижений медицины; – создание условий для формирования у граждан ответственного отношения к собственному здоровью и мотивации к здоровому образу жизни, обеспечение населения доступной и качественной медицинской помощью; – проведение технического переоснащения, капитального и текущего ремонта учреждений здравоохранения города и сельских населенных пунктов; – повышение доступности качественного дошкольного, общего и дополнительного образования, соответствующего современным потребностям общества; – обеспечение достойного уровня и качества жизни для самореализации населения; – создание условий для доступа к культурным ценностям и творческой реализации, повышения общего уровня культуры горожан и жителей сельских населенных пунктов; – сохранение и активная капитализация культурного наследия, самобытных культурных традиций; – укрепление физического здоровья населения посредством организации и проведения спортивно-массовых и физкультурно-оздоровительных мероприятий различного уровня и направленности, популяризации здорового образа жизни, подготовки спортсменов высокого класса; – создание безбарьерной среды в учреждениях спорта; – повышение спортивного имиджа города Нижний Тагил на областных, всероссийских и международных аренах; – укрепление института семьи, обеспечение условий, способствующих укреплению семьи и рождению детей; – совершенствование системы гражданско-патриотического воспитания и вовлечения молодежи в социальную практику; – активизация и совершенствование деятельности организаций молодежи, молодых семей, волонтерского движения, а также организация дискуссионных площадок, проведение соцопросов, анкетирования, публичных обсуждений в различных форматах; – создание доступной и комфортной социальной среды для населения пенсионного возраста, больных, страдающих хроническими заболеваниями, и инвалидов; – создание благоприятной социальной среды для лиц, относящихся к категории легальных мигрантов, через решение вопросов социальной адаптации, профилактики экстремизма, формирования толерантного отношения к культуре, обычаям и традициям представителей других национальностей. 	<p>Сохранение и динамичное развитие человеческого потенциала на основе создания условий для развития способностей каждого человека, повышения качества и условий жизни горожан. Укрепление имиджа конкурентоспособного города на основе развития системы высококачественного социокультурного сервиса (образования, здравоохранения, культуры, спорта, туризма).</p> <p>К ожидаемым результатам относятся:</p> <ul style="list-style-type: none"> – увеличение посещаемости учреждений культуры на 35%; – увеличение доли жителей, регулярно занимающихся физической культурой и спортом, с 32,1% в 2016 году до 60% в 2035 году от общей численности населения; – повышение степени удовлетворенности населения качеством дошкольного, школьного и дополнительного образования, уровнем спортивных и культурно-массовых мероприятий.

<p>НАПРАВЛЕНИЕ 3. Развитие экономического потенциала. Нижний Тагил – город с диверсифицированной структурой экономики</p>	<ul style="list-style-type: none"> – улучшение инвестиционного и предпринимательского климата города; – формирование условий для ускоренного развития малого и среднего предпринимательства; – создание условий для модернизации действующих производств и поддержка реализации проектов в приоритетных отраслях деятельности; – формирование системы поддержки инновационной деятельности; – совершенствование механизмов привлечения государственных инвестиций в экономику города; – развитие производственной, транспортной и туристской инфраструктуры города. – развитие специализированной инфраструктуры поддержки научно-образовательной и инновационной деятельности; – выявление, стимулирование и развитие инновационной деятельности, позволяющей максимально эффективно использовать имеющийся научно-образовательный, инновационный и производственный потенциал города; – создание условий для повышения научной и инновационной активности молодежи, развитие научно-технического творчества детей и молодежи; – развитие системы информатизации города; – повышение качества инвестиционных проектов, соблюдение требований долевого финансирования высокоэффективных социально значимых проектов, реализуемых предприятиями и организациями со стороны бюджетов всех уровней; – мониторинг инвестиционной деятельности; – создание условий для активизации процессов технологического обновления производственных фондов; – содействие увеличению количества инновационно-активных организаций, внедряющих технологические инновации; – содействие продвижению продукции промышленности на внутреннем и внешнем рынках; – содействие повышению конкурентоспособности промышленных предприятий и их продукции; – содействие модернизации и внедрению инновационных, энергосберегающих технологий на предприятиях; – содействие в формировании комфортной среды для создания современных производств с высокопроизводительными рабочими местами; – повышение самообеспеченности города продукцией местного производства, рост ее конкурентоспособности на основе внедрения инновационных технологий в производство; – расширение использования вторичного сырья за счет вовлечения в производственный процесс разных видов отходов; – обеспечение инвесторов доступной инфраструктурой для размещения производственных и иных объектов; – реализация стратегий развития промышленных предприятий; – содействие в получении государственной поддержки экономики и социальной сферы города Нижний Тагил; – организация и проведение в городе крупных международных и российских мероприятий; – развитие туристской инфраструктуры, стимулирование создания и размещения малых и средних предприятий сферы услуг; – развитие отраслей сельского хозяйства; – обеспечение долгосрочной сбалансированности, устойчивости и качественного развития бюджетной системы города Нижний Тагил; – повышение эффективности бюджетных расходов, выявление и использование резервов для достижения планируемых результатов социально-экономического развития города Нижний Тагил; – отмена статуса «моногород» у города Нижний Тагил; – стимулирование спроса на продукцию предприятий города Нижний Тагил; – развитие внутри- и межрегиональной кооперации экспортноориентированных предприятий города для разработки и изготовления инновационной продукции и использование дополнительных возможностей по продвижению продукции и услуг на международном рынке; – создание условий для экспорта услуг, оказываемых организациями города; – содействие снижению избыточных административных барьеров, возникающих в экспортной деятельности. 	<ul style="list-style-type: none"> – создание новых рабочих мест, не связанных с деятельностью градообразующего предприятия; – дополнительные поступления по налогам всех уровней; – увеличение инновационной активности городских предприятий и организаций; – преимущественное развитие высокотехнологичных и наукоемких производств, рост доли инновационной продукции в общем объеме промышленного производства; – благоприятный инвестиционный климат, рост объема инвестиций в основной капитал, осуществляемый организациями, находящимися на территории города к 2035 году – в 2,2 раза (к уровню 2016 года); – увеличение объема внешней торговли на 15 % к 2035 году (к объему 2016 года); – диверсификация промышленного сектора; – обеспечение роста производительности труда; – увеличение доли прибыльных предприятий. <p>В результате роста спроса на высококвалифицированные трудовые ресурсы ожидается увеличение миграционного притока специалистов, что потребует увеличения объемов жилищного строительства и развития сферы услуг.</p>
<p>НАПРАВЛЕНИЕ 4. Развитие потребительского рынка</p>	<ul style="list-style-type: none"> – обеспечение сбалансированности интересов хозяйствующих субъектов, осуществляющих торговую деятельность, и городской власти при осуществлении налоговой политики и управления муниципальным имуществом; – развитие логистической инфраструктуры; – обеспечение населения территориальной доступностью для приобретения товаров и услуг; – повышение самообеспеченности города продукцией местного производства, рост ее конкурентоспособности на основе внедрения инновационных технологий в производство, продвижение и реализация в другие регионы, импортозамещение; – развитие системы менеджмента качества в сфере рынка товаров и услуг; – стимулирование предпринимательской активности горожан; – содействие предприятиям малого и среднего бизнеса, работающим в отраслях сельского хозяйства (производства и переработки сельскохозяйственной продукции; деревообработки; промыслы и ремесла); – продвижение города Нижний Тагил как бизнес центра. 	<ul style="list-style-type: none"> – увеличение степени удовлетворенности населения товарами и услугами, достижение мирового уровня развития структуры и форматов обслуживания, что приведет к росту объемов реализации бытовых услуг на душу населения до 22 420 рублей к 2030 году, оборота общественного питания на душу населения – до 1 686 рублей к 2030 году; – рост объемов местного производства и реализации качественных потребительских товаров; – создание 13 предприятий в сфере сельскохозяйственного производства к 2035 году; – увеличение оборота субъектов малого предпринимательства в 1,5 раза к 2035 году (к уровню 2016 года); – увеличение оборота розничной торговли до 102 422,8 млн. рублей к 2035 году; – трансформация Нижнего Тагила в транспортно-логистический узел (розничный товароборот к 2030 году увеличится в 1,8 раза, оптовый товароборот – в 2 раза, грузопоток и пассажиропоток в 2 раза); – обеспечение территориальной доступности предприятий торговли, общественного питания и бытового обслуживания для населения каждого микрорайона; увеличение доли предприятий торговли и услуг, работающих с применением современных форматов обслуживания; – количественный и качественный рост объектов деловой инфраструктуры; – Нижний Тагил приобретет структуру и основные функции бизнес центра.
<p>НАПРАВЛЕНИЕ 5. Развитие жилищно-коммунального хозяйства</p>	<ul style="list-style-type: none"> – бесперебойное, гарантированное удовлетворение потребностей населения города в жилищно-коммунальных услугах; – создание условий для достижения уровня безопасного и комфортного проживания граждан, внедрения и устойчивого функционирования жилищного самоуправления, снос аварийного жилья; – внедрение механизма эффективного и инновационного управления жилищным фондом города, повышение ответственности предприятий жилищно-коммунального комплекса; – повышение комфортности условий проживания; – формирование устойчивой экономической основы для сохранения и воспроизводства жилищного фонда за счет создания и эффективного управления резервными фондами для капитального ремонта многоквартирных домов. 	<ul style="list-style-type: none"> – повышение уровня безопасности и комфортности проживания жителей; – обеспечение требуемого нормативными документами качества жилищно-коммунальных услуг, предоставляемых населению; – эффективное, социально ориентированное управление жилищным фондом; – эффективное корпоративное и социальное партнерство между всеми субъектами, участвующими в управлении жилищным фондом; – распределение многоквартирных домов по способам управления: – деятельность частных управляющих организаций – 70 процентов; – товарищества собственников жилья и жилищные кооперативы – 22 процента; – непосредственное управление собственниками жилья – 8 процентов; – повышение уровня правовой и технической информированности населения; – увеличение объема капитально отремонтированного жилья в 2,9 раза к 2035 году; – уменьшение площади аварийного жилого фонда в 2,7 раза к 2035 году; – повышение уровня управляемости коммунальным комплексом со стороны органов местного самоуправления, в том числе за счет внедрения единой дежурно-диспетчерской системы ЖКХ на 90 процентов объектов коммунального хозяйства.
<p>НАПРАВЛЕНИЕ 6. Развитие транспортной и инженерной инфраструктуры, связи и жилищного строительства</p>	<ul style="list-style-type: none"> – опережающее развитие инженерно-транспортной инфраструктуры, обеспечивающее ведение жилищного строительства на новых площадках и на территориях реконструируемых районов; – сохранение и эффективное использование историко-культурного и природного наследия города; – обеспечение доступности и качества транспортно-логистических услуг в области грузовых перевозок на уровне потребностей развития экономики города; – развитие общественного транспорта, создание приоритета его движения по улично-дорожной сети, модернизация автобусного, трамвайного парка и инженерных коммуникаций, создание новых видов общественного транспорта; – обеспечение доступности транспортных средств и объектов транспортной инфраструктуры для инвалидов и других групп населения с ограниченными возможностями передвижения; – оптимизация потоков общественного транспорта внутри города (системы умных светофоров, автоматическое отслеживание загруженности перекрестков и улиц города); – транспортная разгрузка исторического центра города; – единое информационное пространство для владельцев личного и коммерческого автотранспорта, предприятий общественного транспорта (распространение интернет-сервисов с помощью использования GPS-навигации, мобильного Интернета); – снижение негативного воздействия транспортной системы на окружающую среду; – повышение безопасности дорожного движения; – обеспечение уровня энергобезопасности за счет модернизации, реконструкции и строительства новых инженерных систем и сетей, снижения аварийности инженерной инфраструктуры и потерь энергоресурсов при их производстве и транспортировке; – внедрение энергоэффективных технологий при модернизации, реконструкции и капитальном ремонте основных фондов коммунальной инфраструктуры города; 	<ul style="list-style-type: none"> – высокая степень надежности и безопасности инженерных систем; – снижение степени износа систем жизнеобеспечения до 61% в 2035 году; – создание рациональной структуры и оптимального уровня потребления топливно-энергетических ресурсов, внедрение современных энерго- и ресурсосберегающих, малоточных технологий; – снижение удельного веса потерь тепловой энергии в процессе производства и транспортировки до потребителей; – уменьшение доли утечек и неучтенного расхода воды в суммарном объеме воды, поданной в сеть; – уменьшение количества повреждений на сетях, приведших к ограничению подачи ресурсов потребителям с 305 ед. в 2016 году до 180 ед. в 2035 году; – обеспечение надежности инженерных систем жизнеобеспечения, их экономической эффективности и экологической безопасности, гарантированное снабжение энергоресурсами всех районов и объектов с учетом развития города, его энергетической безопасности; – существенное улучшение транспортного обслуживания населения; – снижение негативного воздействия транспорта на окружающую среду и здоровье населения; – снижение количества мест концентрации дорожно-транспортных происшествий (аварийно-опасных участков) на дорожной сети; – снижение смертности в результате дорожно-транспортных происшествий в 3,5 раза по сравнению с 2017 годом – до уровня, не превышающего четырех человек на 100 тыс. населения (к 2030 году – стремление к нулевому уровню смертности);

	<ul style="list-style-type: none"> – совершенствование коммуникационных сетей города; – расширение использования информационных и телекоммуникационных технологий для развития новых форм и методов обучения, создание системы непрерывной профессиональной подготовки в области информационно-коммуникационных технологий, в том числе, муниципальных служащих и работников бюджетных организаций; – создание условий для роста объемов строительства жилья; – подготовка и развитие территорий в целях обеспечения ежегодного роста объемов ввода жилья; – опережающее развитие инженерно-транспортной инфраструктуры, обеспечивающее ведение жилищного строительства на новых площадках и на территориях реконструируемых районов; – увеличение объемов, улучшение качества и оптимизация структуры жилищного строительства на основе новых архитектурно-планировочных и технических решений, строительных технологий и конструкций; – развитие застроенных территорий (реновация жилого фонда); – предоставление молодым семьям, нуждающимся в улучшении жилищных условий, государственной поддержки на приобретение (строительство) жилья; – развитие институтов жилищного рынка, обеспечивающих доступность приобретения жилья. 	<ul style="list-style-type: none"> – уменьшение количества дорожно-транспортных происшествий, а также числа граждан, получивших травмы в результате ДТП; – снижение транспортной нагрузки на исторический центр города и улучшение транспортной доступности удаленных друг от друга районов города за счёт строительства моста через Тагильский пруд; – увеличение парковочных мест, примыкающих к проезжей части; – удовлетворение потребности населения города в пассажирских перевозках общественным транспортом, отвечающих требованиям безопасности; – повышение пропускной способности улично-дорожной сети; – рост ввода жилья до 100 тысяч кв. метров ежегодно; – уменьшение количества семей, состоящих на учете в качестве нуждающихся в предоставлении по договорам социального найма жилых помещений муниципального жилищного фонда с 1 818 семей в 2016 году до 792 семей к 2035 году.
<p>НАПРАВЛЕНИЕ 7. Экология, благоустроенная городская среда, рекреационные зоны, защита от ЧС</p>	<ul style="list-style-type: none"> – снижение техногенной нагрузки на окружающую среду города; – проведение мониторинга состояния окружающей среды (атмосферного воздуха, водных объектов, почвы) на территории города (уровень загрязнения) и обеспечение общественности и институтов гражданского общества достоверной и своевременной информацией об уровне экологической безопасности; – создание системы управления отходами и обеспечение чистоты городских территорий (совершенствование сбора и утилизации твердых (хозяйственно-бытовых и промышленных) отходов); – применение энергосберегающих и экологически чистых технологий и материалов, создание отходов перерабатывающей индустрии как одного из секторов городской экономики; – создание устойчивых городских экосистем; – осуществление контроля за экономической и иной деятельностью, а также реализацией проектов, которые могут привести к деградации естественных экологических систем, изменению (или) уничтожению генетического фонда растений, животных и других организмов, истощению природных ресурсов и иным негативным изменениям окружающей среды; – введение экономических мер, стимулирующих использование природосберегающих технологий; – привлечение граждан для участия в принятии решений, касающихся их прав на благоприятную окружающую среду; – совершенствование нормативно-правового обеспечения охраны окружающей среды и экологической безопасности; – развитие непрерывной системы экологического образования граждан и эколого-просветительской деятельности; – разработка Концепции комплексного благоустройства города Нижнего Тагила с учетом архитектурно-ландшафтной организации территории города и компенсационного озеленения, строительство новых и реконструкцию существующих линий уличного освещения с использованием энергосберегающих технологий; – формирование городской инфраструктуры, комфортной для передвижения и пользования гражданами маломобильных групп населения; – улучшение архитектурного облика города, привлекающего туристов; – сохранение и развитие парков и озелененных территорий общего пользования; – создание и формирование системы экологически чистых территорий, развитие особо охраняемых природных зон как компонента городского природного комплекса; – развитие системы городского общественного транспорта, в частности электротранспорта, с целью снижения выбросов от автотранспорта в окружающую среду; – благоустройство и строительство мест захоронения; – разработка комплекса мероприятий по снижению риска возникновения техногенных чрезвычайных ситуаций; – внедрение автоматизированной системы оповещения и мониторинга безопасности населения; – обеспечение защиты населения в чрезвычайных ситуациях. 	<ul style="list-style-type: none"> – увеличение площади зеленых насаждений; – улучшение качества атмосферного воздуха в результате уменьшения количества выбросов загрязняющих веществ в атмосферу от стационарных источников до 120 тыс. тонн к 2035 году; – увеличение количества объектов в сфере развития рекреационного направления сельских населенных пунктов с 3 до 12 к 2035 году; – улучшение качества благоустройства городской территории, усовершенствование процесса управления ее содержанием, формирование в городе комфортных и безопасных условий для жизни всех групп населения; – охват всех слоев населения экологическим просвещением, повышения уровня экологической культуры горожан; – улучшение состояния водных объектов; – улучшение санитарного состояния территории города; – создание условий для формирования будущего поколения с высоким уровнем экологической культуры, ориентированного на здоровый образ жизни; – улучшение санитарно-эпидемиологической обстановки, качества благоустройства и снижение уровня заболеваемости населения инфекционными заболеваниями; – минимизация возможности возникновения чрезвычайных ситуаций на территории города; – уменьшение риска возникновения, развития и обострения аллергических заболеваний, в том числе бронхиальной астмы у детей, снижение заболеваний органов-мишеней вредных веществ (легких и печени) снижение риска генетических отклонений.
<p>НАПРАВЛЕНИЕ 8. Безопасность</p>	<ul style="list-style-type: none"> – повышения эффективности реализации полномочий органов местного самоуправления в области обеспечения безопасности жизнедеятельности населения; – сохранение гражданского мира, политической, социальной и экономической стабильности в обществе; – совершенствование системы обеспечения общественной безопасности, а также политических, организационных, социально-экономических, информационных, правовых и иных мер; – выявление и нейтрализация источников угроз общественной безопасности; – оценка состояния общественной безопасности, прогнозирование её развития, информирование руководства страны, государственных органов, общественности и населения о положении дел в данной области; – дальнейшее развитие функциональных и технических возможностей на базе существующей инфраструктуры «АПК Безопасный город»; – повышение эффективности комплексной целевой и муниципальных программ по обеспечению общественной безопасности; – постоянное совершенствование и поддержание в достаточной степени готовности сил и средств обеспечения общественной безопасности; – повышение эффективности борьбы с коррупционными явлениями; – развитие системы профилактики преступности и правонарушений несовершеннолетних; – профилактика незаконного употребления наркотических и других психоактивных веществ различными категориями населения; – профилактика и предупреждение проявлений экстремизма и терроризма; – пресечение социальных и межнациональных конфликтов, незаконной миграции, деятельности, направленной на разжигание расовой, национальной и религиозной розни; – противодействие незаконному обороту наркотических средств, психотропных веществ и их прекурсоров; – повышение уровня материального и технического оснащения органов внутренних дел по обеспечению общественной безопасности, а также уровня правовой и социальной защищённости их сотрудников. 	<ul style="list-style-type: none"> – развитие разнообразных форм и видов гражданской активности граждан, создание системы партнерства власти и населения по вопросам безопасности жизнедеятельности; – сформированы добровольные народные дружины в каждом районе города; – повышение уровня безопасности граждан; – сдерживание процессов криминализации, роста преступности, наркотизации, алкоголизации общества, детской безнадзорности и других негативных процессов; – достижение межконфессионального диалога, развитие национально-культурных сообществ, установление гражданского согласия; – сохранение гражданского мира, политической, социальной и экономической стабильности в обществе; – снижение уровня преступности в городе на 24%, в том числе тяжких и особо тяжких преступлений на 44% (с 1333 в 2016 году до 750 в 2035 году); – снижение уровня уличной преступности в городе на 32% к 2035 году; – повышение раскрываемости преступлений на 9%; – снижение числа преступлений, связанных с коррупционной деятельностью; – увеличение охвата видеонаблюдением улиц, парков, скверов, дворовых территорий до 75% к 2035 году.
<p>НАПРАВЛЕНИЕ 9. Развитие гражданского общества</p>	<ul style="list-style-type: none"> – совершенствование взаимодействия между социально ориентированными некоммерческими организациями и органами местного самоуправления; – развитие условий для внесения и реализации общественных инициатив; – формирование культуры гражданского участия и коллективных гражданских действий; – создание единого информационного пространства, основанного на использовании современных инновационных технологий, для продвижения ценностей гражданской жизни. 	<ul style="list-style-type: none"> – увеличение числа тагильчан, вовлеченных в решение вопросов местного самоуправления; – изменение структуры некоммерческого сектора, соответствующей социальным потребностям тагильчан.

Показатели стратегических направлений развития города Нижний Тагил представлены в Таблицах 5-13.

ТАБЛИЦА 5. Показатели стратегического направления – Градостроительство, землепользование

№ п/п	Наименование показателя	Единица измерения	2016 год	Прогноз			Примечание
				Год	Базовый сценарий	Инерционный сценарий	
1	Ввод нежилых помещений, в том числе складских, офисных, торговых, гостиничных	кв. м	88 772,9	2020	85 000	30 000	Ежегодный ввод жилых помещений
				2025	85 000	30 000	
				2030	85 000	30 000	
				2035	85 000	30 000	
2	Формирование, реконструкция публичных пространств	ед.	2	2020	2	1	Крупные публичные пространства (Парк Народный, парк в Дзержинском районе)
				2025	3	1	
				2030	3	1	
				2035	3	1	
3	Количество граждан, состоящих на учете для получения земельных участков под индивидуальное жилищное строительство	чел.	6 272	2020	6 500	7 400	Учет граждан для получения земельных участков осуществляется с 2011 года. Нет возможности предоставлять земельные участки, ввиду отсутствия необходимых территорий в границах города – данное мероприятие не проводится
				2025	6 700	8 000	
				2030	6 900	8 500	
				2035	7 100	9 000	

ТАБЛИЦА 6. Показатели стратегического направления – Развитие человеческого потенциала

№ п/п	Наименование показателя	Единица измерения	2016 год	Прогноз			Примечание
				Год	Базовый сценарий	Инерционный сценарий	
1	Продолжительность жизни	лет	70	2020	74	73	В целях достижения показателя планируется разработка и реализация на территории города социально-значимого проекта для граждан старшего поколения «Путь к долголетию», который позволит привлечь большее количество тагильчан к здоровому образу жизни
				2025	78	77	
				2030	80	79	
				2035	80	79	
2	Рождаемость	промилле	10,1**	2020	13,0	12,1	
				2025	13,0	12,4	
				2030	13,0	12,4	
				2035	13,0	12,8	
3	Смертность	промилле	14,8**	2020	12,5	13,0	
				2025	12,0	12,5	
				2030	11,7	12,0	
				2035	11,7	12,0	
4	Численность населения	чел.	354 767***	2020	365 000	359 500	
				2025	381 600	359 500	
				2030	392 500	360 000	
				2035	393 000	360 500	
5	Численность трудоспособного населения на начало года	чел.	193 155***	2020	200 750	195 814	
				2025	209 880	197 725	
				2030	215 875	198 000	
				2035	216 150	198 275	
6	Среднегодовая численность работников организаций	чел.	113 637	2020	112 212	110 332	
				2025	112 540	110 861	
				2030	113 870	111 378	
				2035	121 600	113 632	
7	Доля населения, обеспеченного первичной и скорой медицинской помощью, соответствующей стандартам доступности	%	85,7*	2020	99,0	91,0	
				2025	100,0*	95,0	
				2030	100,0	100,0	
				2035	100,0	100,0	
8	Число браков и разводов	ед.	2586/1668	2020	3000/1550	2700/1650	
				2025	3500/1400	3000/1600	
				2030	3500/1400	3100/1500	
				2035	3600/1400	3100/1500	
9	Заболееваемость сердечно-сосудистой системы	на 100 тыс. чел.	79,9	2020	200,0	201,0	
				2025	190,0	190,0	
				2030	185,0	190,0	
				2035	180,0	185,0	
10	Заболееваемость активным туберкулезом	на 100 тыс. чел.	79,9	2020	68,0	70,0	
				2025	60,0	68,0	
				2030	59,9	68,0	
				2035	59,9	65,0	
11	Заболееваемость ВИЧ-инфекцией	на 100 тыс. чел.	182,5	2020	175,0	195,0	
				2025	160,0	200,0	
				2030	160,0	200,0	
				2035	160,0	200,0	
12	Обеспеченность детей до 3 лет дошкольными образовательными учреждениями	%	45	2020	100	94	Базовый сценарий предусматривает рост рождаемости, организацию групп для детей раннего возраста на 1 этажах вновь строящихся зданий жилых домов, строительство новых детских садов и реконструкция действующих ДОО, развитие вариативных форм дошкольного образования – повышается обеспеченность детей ДОО. Инерционный сценарий предусматривает незначительный рост, в связи с чем обеспеченность детей ДОО остается практически на том же уровне.
				2025	100	94	
				2030	100	94	
				2035	100	94	
13	Обеспеченность детей с 3 до 7 лет дошкольными образовательными учреждениями	%	100	2020	100	100	Реализация Указа Президента РФ от 07.05.2012 № 599 в полном объеме.
				2025	100	100	
				2030	100	100	
				2035	100	100	
14	Обеспеченность детей общеобразовательными учреждениями	%	110	2020	107	101	Базовый сценарий предусматривает строительство новых школ и создание дополнительных мест за счет проведения капитальных ремонтов и перепрофилирования кабинетов. Инерционный сценарий не предусматривает строительство новых школ.
				2025	102	94	
				2030	102	93	
				2035	102	91	
15	Доля учащихся общеобразовательных организаций, обучающихся в одну смену	%	87,9	2020	92,5	88,5	Базовый сценарий предусматривает строительство новых школ и создание дополнительных мест за счет проведения капитальных ремонтов и перепрофилирования кабинетов. Инерционный сценарий не предусматривает строительство новых школ.
				2025	100	89,0	
				2030	100	95,0	
				2035	100	98,0	
16	Доля выпускников муниципальных общеобразовательных учреждений, сдавших единый государственный экзамен по русскому языку и математике, в общей численности выпускников муниципальных общеобразовательных учреждений, сдававших единый государственный экзамен по данным предметам	%	99,8	2020	99,8	99,6	Базовый сценарий обусловлен мониторинговыми исследованиями качества образования (репетиционное тестирование, диагностические контрольные работы)
				2025	99,8	99,6	
				2030	99,8	99,6	
				2035	99,8	99,6	
17	Доля выпускников муниципальных общеобразовательных учреждений, не получивших аттестата о среднем (полном) образовании, в общей численности выпускников муниципальных общеобразовательных учреждений	%	0,2	2020	0,2	0,4	Базовый сценарий обусловлен мониторинговыми исследованиями качества образования (репетиционное тестирование, диагностические контрольные работы)
				2025	0,2	0,4	
				2030	0,2	0,4	
				2035	0,2	0,4	
18	Удельный вес трудоустроившихся выпускников образовательных организаций со средним профессиональным образованием в первый год после окончания обучения в общей численности выпускников	%	76	2020	86	75	Базовый сценарий обусловлен мониторинговыми исследованиями трудоустройства выпускников
				2025	88,5	77,25	
				2030	90	78,5	
				2035	91,25	81	
19	Удовлетворение спроса на услуги дополнительного образования для детей и молодежи в возрасте от 5 до 18 лет	%	70	2020	81	79	Базовый сценарий предусматривает расширение структуры учреждений дополнительного образования через освоение новых площадей и открытие новых объединений за счет проведения капитальных ремонтов действующих учреждений. Инерционный сценарий не предусматривает открытие учреждений дополнительного образования на новых площадях.
				2025	82	80	
				2030	83	81	
				2035	86	82	
20	Доля детей, участвующих в олимпиадах и конкурсах различного уровня, в общей численности обучающихся по программам общего образования	%	42,5	2020	47,5	47	Базовый сценарий предусматривает проведение специализированных обучающих курсов и мастер-классов для педагогов, готовящих участников олимпиад. А также ограничения на требуемые суммы оргвзносов при проведении конкурсов и фестивалей областного и всероссийского уровней. Инерционный сценарий предусматривает только участие детей в организованной подготовке к олимпиадам и участие в плановых конкурсных мероприятиях, запланированных при формировании муниципального бюджета.
				2025	49	47,5	
				2030	50	48	
				2035	51	48,5	
21	Доля организаций дополнительного образования, в которых созданы современные условия для предоставления услуги по дополнительному образованию детей	%	65	2020	69	68	Базовый сценарий предусматривает предложения для учреждений дополнительного образования по развитию в рамках областных и федеральных программ (доступная среда, компьютеризация, гранты и т. д.) Инерционный сценарий предусматривает развитие условий для предоставления услуг по дополнительному образованию детей в рамках муниципальных программ и финансирования из внебюджетных средств.
				2025	73	69	
				2030	100	70	
				2035	100	71	

22	Контингент учащихся детских школ искусств	чел.	3 201	2020	3620	3600	Базовый сценарий возможен в случае строительства к 2025 году новой детской школы искусств с контингентом 800 человек, также в связи с развитием платных отделений и увеличением числа обучающихся на них.
				2025	4450	3620	
				2030	4450	3650	
				2035	4450	3650	
23	Доля работников, имеющих высшее профессиональное образование	%	69,1	2020	70,7	70,1	Базовый сценарий обусловлен сохранением бюджетных мест, выделяемых ВУЗами для подготовки специалистов. Инерционный сценарий обусловлен снижением количества бюджетных мест.
				2025	70,8	70,2	
				2030	70,9	70,3	
				2035	71	70,5	
24	Доля работников, получивших дополнительное профессиональное образование	%	43	2020	43	39	Базовый сценарий обусловлен сохранением государственного задания в том же объеме на дополнительное профессиональное образование. Инерционный сценарий обусловлен снижением количественного показателя государственного задания.
				2025	44	40	
				2030	45	41	
				2035	45	41	
25	Обеспеченность спортобъектами	%	31,5	2020	43,5	43,5	Базовый сценарий обусловлен строительством новых спортивных объектов. Инерционный сценарий обусловлен ликвидацией спортивных объектов, не соответствующих требованиям.
				2025	43,5	43,5	
				2030	45	43,5	
				2035	45	43,5	
26	Доля занимающихся физкультурой и спортом	%	32,1	2020	40	40	Базовый сценарий обусловлен ростом интереса населения к занятиям физкультурой и спортом. Инерционный сценарий обусловлен снижением качества оказания услуг для занятий физкультурой и спортом населения города.
				2025	55	55	
				2030	57	57	
				2035	60	60	
27	Посещаемость учреждений культуры	количество посещений	1 215 600	2020	1 319 435	1 280 100	Базовый сценарий возможен в случае проведения реконструкции и капитальных ремонтов, также оснащения учреждений современным оборудованием
				2025	1 524 265	1 361 490	
				2030	1 567 620	1 410 550	
				2035	1 600 000	1 467 650	
28	Число волонтеров, постоянно участвующих в проектах, организуемых органами региональной и муниципальной власти	чел.	202	2020	280	230	Базовый сценарий возможен в случае проведения в городе региональных, федеральных и международных мероприятий
				2025	270	230	
				2030	275	230	
				2035	280	230	
29	Доля молодежи, участвующей в деятельности общественных объединений, различных формах общественного самоуправления, от общей численности молодых граждан	%	26,9	2020	26,4	19,0	
				2025	27,0	20,0	
				2030	28,0	20,0	
				2035	29,0	21,0	

* – Указ Губернатора Свердловской области от 31.10.2017 № 546-УГ «О программе «Пятилетка развития Свердловской области» на 2017 – 2021 годы»

** – значение показателя на 2018 год

*** – значение показателя на 2019 год

ТАБЛИЦА 7. Показатели стратегического направления – Развитие экономического потенциала

№ п/п	Наименование показателя	Единица измерения	2016 год	Прогноз			Примечание
				Год	Базовый сценарий	Инерционный сценарий	
1	Число занятых в экономике	чел.	185 610	2020	188 457	186 900	
				2025	190 227	186 800	
				2030	190 462	186 700	
				2035	191 185	186 600	
2	Заявленная работодателями потребность в работниках для замещения вакантных рабочих мест (включая временные рабочие места)	чел.	1 241	2020	1 600	1 250	
				2025	1 750	1 100	
				2030	1 880	1 050	
				2035	2 000	1 000	
3	Число зарегистрированных безработных	чел.	1584	2020	1200	1400	
				2025	1080	1300	
				2030	1000	1200	
				2035	950	1100	
4	Оборот организаций по виду экономической деятельности «Добыча полезных ископаемых»	млн. руб.	–*	2020	3186,2**	2918,2	
				2025	3876,5**	3153,0	
				2030	4716,4**	3498,2	
				2035	5738,2**	4055,4	
5	Оборот организаций по виду экономической деятельности «Обрабатывающие производства», в том числе по видам обрабатывающих производств	млн. руб.	243453,7	2020	279 070,5**	278 265,5	
				2025	339 531,9**	338 552,5	
				2030	413 092,5**	411 900,9	
				2035	502 590,2**	501 140,4	
6	Оборот организаций по виду экономической деятельности «Обеспечение электрической энергией, газом и паром»	млн. руб.	14 441,1	2020	16 553,8**	16 506,0**	
				2025	20 140,2**	20 082,1**	
				2030	24 503,7**	24 433,0**	
				2035	29 812,5**	29 726,5**	
7	Оборот организаций по виду экономической деятельности «Строительство»	млн. руб.	3 133,5	2020	3 591,9**	3 581,5**	
				2025	4 370,1**	4 357,5**	
				2030	5 316,9**	5 301,5**	
				2035	6 468,8**	6 450,1**	
8	Оборот организаций в области информации и связи	млн. руб.	148,5	2020	170,2**	169,8**	
				2025	207,1**	206,6**	
				2030	252,0**	251,3**	
				2035	306,6**	305,8**	
9	Среднемесячная начисленная заработная плата работников организаций (без субъектов малого предпринимательства)	руб.	37 023,4***	2020	40 478,6	36 815,5	
				2025	52 055,8	41 417,4	
				2030	63 333,7	46 594,6	
				2035	77 055,1	51 254,1	
10	Отгружено инновационных товаров	тыс. руб.	14 883,0	2020	14 942,5	14 880,0	
				2025	15 500,0	15 300,0	
				2030	16 000,0	15 800,0	
				2035	16 500,0	16 200,0	
11	Удельный вес инновационных товаров, работ, услуг в общем объеме отгруженных товаров, выполненных работ, услуг	%	5,9	2020	6,3	6,1	
				2025	6,4	6,2	
				2030	6,5	6,3	
				2035	6,6	6,5	
12	Удельный вес организаций, осуществляющих технологические, организационные, маркетинговые инновации	%	10,9	2020	12,0	11,5	
				2025	13,0	12,0	
				2030	15,0	12,5	
				2035	17,5	13,0	
13	Объем инвестиций в основной капитал, осуществляемые организациями, находящимися на территории муниципального образования (без субъектов малого предпринимательства)	млн. руб.	16 329,6***	2020	14 411,0	12 915,0	
				2025	18 576,0	17 200,0	
				2030	19 688,0	18 230,0	
				2035	20 773,0	19 325,0	

14	Объем внешней торговли	млн. долл. США	1 993,1	2020	2 195,5	2 152,5
				2025	2 215,9	2 172,4
				2030	2 256,5	2 212,3
				2035	2 276,9	2 232,2
15	Отгружено товаров собственного производства, выполнено работ и услуг собственными силами (без субъектов малого предпринимательства), средняя численность работников которых превышает 15 человек, по основному виду экономической деятельности (по okved2), без ОПК	млрд. руб.	266,5	2020	286	283
				2025	287	284
				2030	300	290
				2035	310	295
16	Количество созданных высокопроизводительных рабочих мест (на территории индустриального парка «Восточный»)	ед.	–	2020	80	–
				2025	150	–
				2030	200	–
				2035	300	–

* – данные не размещаются в целях обеспечения конфиденциальности первичных статистических данных;

** – на основании значений сводного индекса потребительских цен (на конец года) в соответствии с основными параметрами бюджетного прогноза Российской Федерации на период до 2035 года;

*** – значение показателя на 2018 год.

ТАБЛИЦА 8. Показатели стратегического направления – Развитие потребительского рынка

№ п/п	Наименование показателя	Единица измерения	2016 год	Прогноз			Примечание
				Год	Базовый сценарий	Инерционный сценарий	
1	Оборот розничной торговли	млн. руб.	57 540,5	2020	66 539,72	61 568,34	
				2025	77 186,07	66 175,58	
				2030	89 844,59	72 793,14	
				2035	10 2422,8	80 800,38	
2	Оборот общественного питания	млн. руб.	4 801,79	2020	5 274,39	5 056,28	
				2025	5 907,31	5 329,31	
				2030	6 616,19	5 707,71	
				2035	7 542,45	6 055,87	
3	Оборот продукции субъектов малого и среднего предпринимательства (включая индивидуальных предпринимателей)	млн. руб.	37 930	2020	42 486	42 070	
				2025	46 735	44 170	
				2030	51 410	48 580	
				2035	56 550	53 440	
4	Доля среднесписочной численности работников, занятых на малых, включая микропредприятия, средних предприятиях и у индивидуальных предпринимателей, в общей численности занятого населения	%	16,9	2020	19,6	19,6	
				2025	19,6	19,6	
				2030	19,6	19,7	
				2035	19,7	19,7	
5	Количество предприятий в сфере сельскохозяйственного производства	ед.	0	2020	8	4	
				2025	10	5	
				2030	12	5	
				2035	13	6	
6	Количество субъектов малого и среднего предпринимательства (включая индивидуальных предпринимателей) в расчете на 1 тыс. человек населения	%	31,1	2020	32,3	31,5	
				2025	32,3	31,6	
				2030	32,7	31,6	
				2035	33,3	32,0	
7	Доля субъектов малого и среднего предпринимательства, воспользовавшихся мерами государственной поддержки, от общего числа субъектов малого и среднего предпринимательства	%	9,0	2020	12,5	12,1	
				2025	15,0	12,5	
				2030	15,5	13,0	
				2035	16,0	13,5	

ТАБЛИЦА 9. Показатели стратегического направления – Развитие жилищно-коммунального хозяйства

№ п/п	Наименование показателя	Единица измерения	2016 год	Прогноз			Примечание
				Год	Базовый сценарий	Инерционный сценарий	
1	Объем капитально-отремонтированного жилья	тыс. м ²	226,60	2020	467,5	118,5	
				2025	520,0	400,0	
				2030	580,0	380,0	
				2035	650,0	320,0	
2	Доля модернизируемых (вновь установленных) лифтов в общем объеме лифтов, отработавших нормативный срок эксплуатации	%	2,5	2020	95	25	
				2025	100	100	
				2030	100	100	
				2035	100	100	
3	Доля многоквартирных домов, оснащенных приборами учета энергоресурсов, в общем количестве многоквартирных домов	%	62,5	2020	90	75	
				2025	100	100	
				2030	100	100	
				2035	100	100	
4	Площадь жилищного фонда, в том числе:	тыс. м ²	8 729,6*	2020	8896,0	8791,0	
				2025	9221,0	9016,0	
				2030	9571,0	9316,0	
				2035	9921,0	9616,0	
4.1	аварийного	тыс. м ²	39,44	2020	41,0	40,0	
				2025	25,0	10,0	
				2030	20,0	15,0	
				2035	15,0	10,0	
5	Доля управляющих компаний, размещающих в ГИС ЖКХ платежные документы	%	6	2020	100	100	
				2025	100	100	
				2030	100	100	
				2035	100	100	
6	Наличие в ГИС ЖКХ платежных документов, информации о размере платы за жилищно-коммунальные услуги и задолженности по оплате	ед.	0	2020	356 806	356 806	
				2025	356 806	356 806	
				2030	356 806	356 806	
				2035	356 806	356 806	
7	Доля построенных и благоустроенных дворовых территорий к общему числу дворовых территорий, требующих строительства и благоустройства	%	0	2020	10	5	
				2025	50	30	
				2030	100	45	
				2035	100	70	
8	Доля граждан, принимающих участие в решении вопросов развития городской среды	%	–	2020	0,75	0,5	
				2025	5	1	
				2030	7	5	
				2035	10	10	

* – значение показателя за 2018 год

ТАБЛИЦА 10. Показатели стратегического направления – Развитие транспортной, инженерной инфраструктуры, связи и жилищного строительства

№ п/п	Наименование показателя	Единица измерения	2016 год	Прогноз			Примечание
				Год	Базовый сценарий	Инерционный сценарий	
1	Количество аварий на объектах коммунальной инфраструктуры в сфере водо-, теплоснабжения и водоотведения при производстве, транспортировке и распределении коммунальных ресурсов	ед.	305	2020	240	300	
				2025	220	290	
				2030	200	280	
				2035	180	270	
2	Степень износа сетей	%	70	2020	67	70	
				2025	65	69	
				2030	63	68	
				2035	61	67	
3	Строительство, реконструкция, капитальный ремонт дорог	км	0,114	2020	3,7	3,8	
				2025	5,6	6,1	
				2030	6,2	6,5	
				2035	7,5	7,2	
4	Доля автомобильных дорог, соответствующих нормативным требованиям, в их общей протяженности	%	47	2020	54	50	
				2025	85	75	
				2030	85	75	
				2035	85	75	
5	Смертность в результате дорожно-транспортных происшествий	чел.	15	2020	14	17	
				2025	9	13	
				2030	5	10	
				2035	3	8	
6	Развитие транспортно-пересадочной инфраструктуры (число остановочных пунктов)	ед.	291	2020	303	300	
				2025	307	305	
				2030	312	310	
				2035	317	315	
7	Средняя продолжительность деловой поездки	км	5,0	2020	5,5	5,4	
				2025	6,0	5,9	
				2030	5,9	6,4	
				2035	7,4	6,9	
8	Объем перевозок пассажиров общественным автотранспортом	млн. чел.	22,5	2020	25,9	21,7	
				2025	27,4	21,5	
				2030	28,9	21,3	
				2035	29,4	21,1	
9	Объем перевозок пассажиров общественным электротранспортом	млн. чел.	10,0	2020	10,9	10,4	
				2025	11,4	10,9	
				2030	11,9	10,14	
				2035	11,24	10,19	
10	Охват территории города единой системой общественного транспорта	%	99,9	2020	99,9	99,9	
				2025	99,9	99,9	
				2030	99,9	99,9	
				2035	99,9	99,9	
11	Процент населения, проживающего в населенных пунктах, не имеющих регулярного транспортного сообщения	%	0,08	2020	0,08	0,08	
				2025	0,08	0,08	
				2030	0,08	0,08	
				2035	0,08	0,08	
12	Ввод жилья, в том числе:	кв. м.	86 064	2020	75 000	70 000	
				2025	85 000	70 000	
				2030	100 000	80 000	
				2035	110 000	90 000	
12.1	индивидуального	кв. м.	28 257*	2020	25 000	23 000	
				2025	29 000	25 000	
				2030	31 000	30 000	
				2035	34 000	32 000	
12.2	эконом-класса	кв. м.	53 012	2020	34 000	32 000	
				2025	35 000	33 000	
				2030	37 000	35 000	
				2035	38 000	37 000	
13	Обеспеченность жильем на 1 жителя	кв. м.	24,03	2020	24,80	24,51	
				2025	25,70	52,13	
				2030	26,68	25,97	
				2035	27,66	26,81	
14	Количество семей, состоящих на учете в качестве нуждающихся в предоставлении по договорам социального найма жилых помещений муниципального жилищного фонда	ед.	1 818	2020	1 602	1 794	Показатель по инерционному сценарию приведен в случае отсутствия строительства нового жилья для очередников с учетом ежегодного среднего отрицательного прироста очередников – 6 семей. Показатель по базовому сценарию приведен с учетом ежегодного строительства 48 двухкомнатных квартир для обеспечения очередников и среднего отрицательного прироста очередников – 6 семей.
				2025	1 332	1 764	
				2030	1 062	1 734	
				2035	792	1 704	

* – значение показателя за 2018 год

ТАБЛИЦА 11. Показатели стратегического направления – Экология, благоустроенная городская среда, рекреационные зоны, защита от ЧС

№ п/п	Наименование показателя	Единица измерения	2016 год	Прогноз			Примечание
				Год	Базовый сценарий	Инерционный сценарий	
1	Выбросы от стационарных источников	тыс. тонн	138,8*	2020	140	140	
				2025	138	138	
				2030	122	130	
				2035	120	120	
2	Выбросы от передвижных источников	тыс. тонн	24,3	2020	23	23,2	
				2025	23	24	
				2030	23,2	21	
				2035	23,2	20	
3	Комплексный индекс загрязнения атмосферы (ИЗА)		–	2020	9	9	
				2025	9	9	
				2030	9	9	
				2035	9	9	
4	Формирование, реконструкция рекреационных общедоступных пространств	га	6,2	2020	10	0	сквер Героев Гражданской войны сквер Пионерский (ул. Ильича) Парк Народный НТМК парк
				2025	2	0	
				2030	2	0	
				2035	2	0	

5	Количество отходов, направленных на переработку	т	1 268,83	2020	6 344,155	600
				2025	12 688,31	600
				2030	19 032,465	600
				2035	23 261,902	600
6	Количество объектов в сфере развития рекреационного направления сельских населенных пунктов	ед.	3	2020	7	3
				2025	9	4
				2030	11	4
				2035	12	5
7	Площадь зеленых насаждений на одного жителя	кв. м.	9	2020	17	9
				2025	20	9
				2030	22	9
				2035	24	9
8	Доля благоустроенных общественных территорий к общему числу объектов, требующих реконструкции, благоустройства	%	10	2020	20	0
				2025	7	0
				2030	7	0
				2035	7	0
9	Доля жилищного фонда, в котором осуществляется раздельный сбор отходов	%	0	2020	100	50
				2025	100	100
				2030	100	100
				2035	100	100
10	Доля переработки ТКО по отношению к общему объему их образования в год	%	0,738	2020	3,688	0,324
				2025	6,859	0,324
				2030	10,288	0,324
				2035	12,574	0,324
11	Доля населения, обеспеченного доступом к «Системе-112»	%	50	2020	100	100
				2025	100	100
				2030	100	100
				2035	100	100

* – значение показателя на 2017 год

ТАБЛИЦА 12. Показатели стратегического направления – Безопасность

№ п/п	Наименование показателя	Единица измерения	2016 год	Прогноз			Примечание
				Год	Базовый сценарий	Инерционный сценарий	
1	Уровень преступности, в том числе:	ед.	6 528	2020	5 800	6 100	
				2025	5 500	5 900	
				2030	5 200	5 600	
				2035	5 000	5 500	
1.1	тяжких и особо тяжелых преступлений	ед.	1 333	2020	1050	1150	
				2025	950	1000	
				2030	800	900	
				2035	750	800	
2	Уровень уличной преступности	ед.	1 908	2020	1 750	1 810	
				2025	1 600	1 750	
				2030	1 450	1 650	
				2035	1 300	1 500	
3	Уровень преступности среди несовершеннолетних	ед.	189	2020	168	180	
				2025	155	175	
				2030	145	170	
				2035	140	165	
4	Раскрываемость преступлений	%	58,9	2020	60,5	59,2	
				2025	61,0	59,5	
				2030	62,5	60,0	
				2035	64,0	61,0	
5	Число добровольных народных дружин	ед.	1	2020	3	3	
				2025	3	3	
				2030	3	3	
				2035	3	3	
6	Охват видеонаблюдением улиц, парков, скверов, дворовых территорий	%	50	2020	60	55	
				2025	65	58	
				2030	70	60	
				2035	75	64	

ТАБЛИЦА 13. Показатели стратегического направления – Развитие гражданского общества

№ п/п	Наименование показателя	Единица измерения	2016 год	Прогноз			Примечание
				Год	Базовый сценарий	Инерционный сценарий	
1	Число социально-культурных проектов, проектов благоустройства, реализуемых общественными организациями	ед.	39	2020	44	37	
				2025	45	38	
				2030	46	39	
				2035	47	40	
2	Количество СО НКО, из них органов территориального образования	ед.	254/37	2020	265/50	257/42	
				2025	275/60	270/55	
				2030	300/70	280/65	
				2035	310/80	290/70	
3	Количество жителей города, участвующих в деятельности СО НКО	ед.	189 000	2020	192000	190000	
				2025	195 000	190 000	
				2030	200 000	191 000	
				2035	205 000	192 000	
4	Количество жителей города, в интересах которых осуществляется деятельность СО НКО (благополучателей)	ед.	32 836	2020	50 000	32 500	
				2025	55 000	33 000	
				2030	70 000	40 000	
				2035	100 000	50 000	
5	Количество СО НКО, получивших финансовую помощь на реализацию социальных проектов (из различных источников)	ед.	9	2020	25	20	
				2025	30	25	
				2030	35	30	
				2035	40	35	
6	Количество публичных мероприятий (митинги, шествия, собрания, пикеты)	ед.	151	2020	150	250	
				2025	150	250	
				2030	100	250	
				2035	100	250	

Стратегией пространственного развития муниципального образования город Нижний Тагил предполагается создание благоприятных условий и обеспечение устойчивого, сбалансированного развития городского пространства для повышения качества жизни горожан.

Основными стратегическими задачами являются развитие жилищного комплекса и развитие городской транспортной инфраструктуры.

Главным целевым показателем развития жилищного комплекса – увеличение минимального уровня жилищной обеспеченности до 28 м² на человека.

Целевые показатели развития транспортной инфраструктуры представлены в Таблице 14 (согласно Стратегии).

ТАБЛИЦА 14. Целевые показатели развития транспортной инфраструктуры

Показатель	Единица измерения	Современное состояние	Расчетный срок 2030 г.
Протяженность линий общественного пассажирского транспорта	км	228,5	266,5
Протяженность магистральных улиц и дорог	км	137,4	178,6
Плотность сети линий наземного пассажирского транспорта в пределах застроенной территории	км/км ²	1,7	2,1
Средние затраты времени на трудовые передвижения в один конец	мин	45	30

Еще одним немало важным показателем развития транспортной инфраструктуры муниципального образования город Нижний Тагил является обеспечение устойчивого транспортного сообщения сельских населенных пунктов с административным центром городского округа.

Средняя обеспеченность населения жилым фондом по городскому округу составляет 22,9 кв. м общей площади на одного жителя. Обеспеченность городского населения жилым фондом составляет – 23,0 кв. м, сельского – 20,4 кв. м. При этом, по сельским территориям он колеблется от показателя от 180,3 кв. м/человека (п. Бакулино) до 7,9 кв. м/человека (п. Уралец).

Анализ обеспеченности сельского населения жилым фондом позволяет сделать следующие выводы:

- чем интенсивнее развивается территория сельского населенного пункта, чем ближе он к центру городского округа и чем лучше его транспортная инфраструктура, тем более низок показатель обеспеченности населения жилым фондом;

- чем дальше поселок от транспортных магистралей и центра городского округа, чем хуже его транспортная инфраструктура, тем выше показатель обеспеченности населения жилым фондом.

Из изложенного следует, что сельские населенные пункты, прилегающие к городу и имеющие хорошую транспортную доступность до рабочих мест, фактически используются как жилые районы города. А прочие сельские населенные практически брошены коренным населением и постепенно исчезают.

Жилой фонд города Нижний Тагил имеет высокий процент благоустройства – 93,9%, сельских населенных пунктов – крайне низок. Исключение составляют два населенных пункта: Уралец и Покровское-1.

Транспортная инфраструктура формируется из систем железнодорожного, воздушного, автомобильного и водного транспорта, обеспечивающих пассажирские и грузовые перевозки на соответствующей территории. В городском округе Нижний Тагил достаточно полноценное развитие получили два вида транспортных систем – система железнодорожного и система автомобильного транспорта. Воздушные и водные системы транспорта в городском округе отсутствуют.

Ближайший пассажирский аэропорт («Кольцово») расположен в областном центре, в г. Екатеринбург, на расстоянии 146 км от города Нижний Тагил.

Вместе с тем, на территории городского округа располагается ведомственный аэродром «Салка». Владелец – ФГУП «Нижнетагильский институт испытания металлов» (ФКИ «НТИ-ИМ»). Местоположение аэродрома – поселок Покровское-1, восточная часть городского округа. Класс: «В». Тип принимаемых воздушных судов: Ил-76, Ту-134, Ту-204, Як-42, Ан-12, вертолеты всех типов.

Все внешние транспортные связи городского округа осуществляются только через город Нижний Тагил, отсутствует полноценная транспортная связь с Пермским краем.

2.3. Характеристика функционирования и показатели работы транспортной инфраструктуры по видам транспорта

Населенные пункты муниципального образования «город Нижний Тагил» в настоящее время обслуживаются железнодорожным и автомобильным транспортом. Сеть железных и автомобильных дорог обеспечивает связь округа с областным центром и соседними муниципальными образованиями.

Функционирование перевозок пассажиров и багажа железнодорожным транспортом городского округа Нижний Тагил осуществляется в соответствии с основными нормативными документами, регламентирующими деятельность железнодорожного транспорта (Федеральный закон «О железнодорожном транспорте в Российской Федерации» № 17-ФЗ от 10 января 2003 года¹, Федеральный закон «Устав железнодорожного транспорта Российской Федерации» № 18-ФЗ от 10 января 2003 года²).

Функционирование перевозок пассажиров и багажа автомобильным транспортом муниципального образования «город Нижний Тагил» осуществляется в соответствии с:

- основными нормативными документами, регламентирующими деятельность автомобильного транспорта (Федеральный закон «Об организации регулярных перевозок пассажиров и багажа автомобильным транспортом и городским и наземным транспортом в Российской Федерации и о внесении изменений в отдельные законодательные акты Российской Федерации» № 220-ФЗ от 13 марта 2015 года³; Федеральный закон «Устав автомобильного транспорта и городского наземного электрического транспорта» № 259-ФЗ от 8 ноября 2008 года⁴; Федеральный закон «О безопасности дорожного движения» № 169-ФЗ от 10 декабря 1995 года⁵);

- Положением об организации транспортного обслуживания населения на территории города Нижний Тагил⁶.

2.3.1. Железнодорожный транспорт

Расположенный в городе вокзал обслуживает сообщение «Пермь II – Чусовая – Гороблагодатская – Екатеринбург-Пассажирский» и «Нижний Тагил – Алапаевск». Через Нижний Тагил курсируют поезда в направлении Екатеринбурга, Новороссийска, Соликамска, Приобья, Березняков и прочих населенных пунктов.

Поскольку основной отраслью города является тяжелая промышленность ж.-д. транспорт играет большую роль в структуре грузоперевозок, на долю которого приходится около 29% от общего объема отправления грузов. Нижнетагильский железнодорожный узел является одним из крупнейших в регионе. При этом железнодорожный транспортный коридор, проходящий через центр города, является острой проблемой развития планировочной структуры города, фактором негативного экологического воздействия на городскую среду и безопасность автомобильного и пешеходного движения.

Железнодорожный вокзал «Нижний Тагил» относится к Свердловской железной дороге и находится в центре города. Пропускная способность вокзала составляет около 4500 пассажиров в сутки.

Характеристики железнодорожных станций городского округа Нижний Тагил в Таблице 15.

ТАБЛИЦА 15. Характеристика основных железнодорожных станций городского округа Нижний Тагил

№ п/п	Код	Название станции	Тип станции	Значение станции	Операции
1	77010	Железнодорожный вокзал Нижний Тагил	Грузовая станция	Промежуточная станция	Продажа пасс. билетов. Прием, выдача багажа. Пр/выд. повагонных отправок грузов (откр. площ.). Пр/выд. мелких отправок грузов (крытые склады). Пр/выд. поваг. и мелк. отправок (подъезд. пути). Пр/выд. грузов в универсальных контейнерах (3 и 5 т). Пр/выд. грузов в универсальных контейнерах (20 т)
2		Смычка, ул. Константина Пылаева, 7	Грузовая станция	Промежуточная станция	Пр/выд. поваг. и мелк. отправок (подъезд. пути). Продажа пасс. билетов. Пр/выд. грузов в крупнотоннажных 20-футовых контейнерах массой брутто 20 и 24 т до 41 т на подъезд. путях. Пр/выд. грузов повагонными и мелкими отправлениями (подъезд. пути и места общего пользования)
3		Остановочный пункт Дено		Промежуточная станция	
4	77011	Остановочный пункт 365 км		Промежуточная станция	
5	77050	Станция Старатель	Грузовая станция	Промежуточная станция	Продажа пасс. билетов. Пр/выд. поваг. и мелк. отправок (подъезд. пути).
6	77005	Станция Сан-Дonato	Грузовая станция	Промежуточная станция	Пр/выд. поваг. и мелк. отправок (подъезд. пути)
7	77002	Станция Завязовская		Промежуточная станция	
8	77000	Станция Смычка, микрорайон Тагилстрой	Грузовая станция	Промежуточная станция	Пр/выд. поваг. и мелк. отправок (подъезд. пути). Продажа пасс. билетов. Пр/выд. грузов в крупнотоннажных 20-футовых контейнерах массой брутто 20 и 24 т до 41 т на подъезд. путях. Пр/выд. грузов повагонными и мелкими отправлениями (подъезд. пути и места общего пользования)
9		Остановочный пункт 2 км		Промежуточная станция	
10		Остановочный пункт ПМС-43		Промежуточная станция	
11	77030	Вагонозавод	Грузовая станция	Промежуточная станция	Продажа пасс. билетов. Пр/выд. повагонных и мелких отправок (подъезд. пути). Пр/выд. грузов в универс. контейнерах 3 и 5 т (оформ. док.).
12		Остановочный пункт 350 км		Промежуточная станция	
13		Остановочный пункт 353 км		Промежуточная станция	

Станция Нижний Тагил является основной базой Нижнетагильского региона Свердловской железной дороги, (до 1 октября 2010 года – её одноимённое отделение НОД-5). На станции находится один из двух больших пассажирских вокзалов Нижнего Тагила (второй – на станции Смычка).

Смычка – крупная сортировочная железнодорожная станция в Свердловской области, в городе Нижнем Тагиле в Тагилстроевском районе. Вторая по величине и объёму отгруженных товаров грузовая станция Свердловской области (после станции Екатеринбург-Сортировочный в областном центре) и крупнейшая железнодорожная станция в Нижнем Тагиле. Это преимущественно грузовая станция, однако также служит северным пассажирским железнодорожным порталом города. На Смычке находится второй большой железнодорожный пассажирский вокзал Нижнего Тагила. Вокзал находится возле одноимённого жилого микрорайона города. Станция разделяет жилые микрорайоны Смычку и Красный Камень. В границах станции Смычка находится также остановочный пункт Дено, платформы которого расположены в районе локомотивного депо ТЧ-1 (в нечётном направлении) и вагонного депо ВЧДЭ-11 (в чётном).

Станция состоит из двух приёмноотправочных парков («Б» и «В»), расположенных по обе стороны сортировочного парка «С», имеющего 42 пути. Сортировочная горка и парк «А» расположены со стороны чётного подхода. Для приёма пассажирских поездов имеются две низкие пассажирские платформы, расположенные у крайних боковых путей парков «Б» и «В» по разные стороны станции и принимающие поезда только одного направления. Пассажирские поезда, следующие из Нижнего Тагила принимаются на ближайший к зданию вокзала 1 путь парка «Б», а следующие в обратном направлении (к Нижнему Тагилу) – на крайний боковой 1 путь парка «В» (со стороны улицы Восточной в микрорайоне Красный Камень), у которого расположена низкая изогнутая платформа чётного направления, имеющая отдельный кассовый павильон с навесом. Пассажирские платформы нечётного и чётного направления разделены большим количеством станционных путей и не связаны между собой никакими пешеходными сооружениями, ввиду чего прямой проход между ними затруднён. Ближайший пешеходный мост через станционные пути, расположенный в районе сортировочной горки, находится на относительном удалении (около 1 км) от пассажирских платформ станции Смычка и имеет непосредственный выход к соседней платформе Дено чётного направления.

Сортировочная горка имеет высоту 2,7 м и пропускает около 2000 вагонов в сутки. В подгорочном парке расположено 47 автоматических стрелочных переводов, которыми управляют 6 стрелочных постов.

К станции примыкают пути крупных промышленных предприятий, таких как Нижнетагильский металлургический комбинат (ОАО «НТМК»), ОАО «Высокогорский горнообогатительный комбинат» (ВГОК), а также ЗАО «Нижнетагильское предприятие по поставкам металлопродукции» (Нижнетагильская металлбаза).

Станция Смычка соединена с передаточными станциями: Восточная, Заводская, Западная, Площадка и Промышленная.

В соответствии со своим названием, станция Смычка через сеть сортировочных и подъездных путей смыкается с промышленными передаточными станциями: Заводской, Западной (НТМК) и Площадкой (ВГОК). Всего на станции 59 путей, из которых 42 – сортировочные.

На станции останавливаются электропоезда, курсирующие из Нижнего Тагила в направлении станции Гороблагодатская (на Чусовскую, Качканар, Нижнюю Туру, Верхотурье, Серов), а также на направлении Нижний Тагил – Алапаевск, отклоняющемуся здесь (в районе остановочного пункта Дено) на восток от главного хода исторической Уральской Горнозаводской железной дороги.

2.3.2. Автомобильный транспорт

Автомобильный транспорт является наиболее значимым с точки зрения пассажиро- и грузоперевозок.

Связь городского округа с другими муниципальными образованиями Свердловской области, а также региональным центром – г. Екатеринбург и другими регионами обеспечивается посредством автодороги Р-352 «Екатеринбург – Нижний Тагил – Серов, проходящая с западной стороны от города. На данную магистраль имеется 5 выходов с городской УДС. Кроме того, транспортные связи обеспечиваются региональными автодорогами Нижний Тагил – Верхняя Овсянка, Нижний Тагил – Висимо-Уткинск – Усть-Утка, Нижний Тагил – Нижняя Салда. Протяженность местных автодорог городского округа Нижний Тагил составляет 195,43 км.

¹ Принят Государственной Думой 24 декабря 2002 года

² Принят Государственной Думой 24 декабря 2002 года

³ Принят Государственной Думой 30 июня 2015 года

⁴ Принят Государственной Думой 18 октября 2007 года

⁵ Принят Государственной Думой 15 ноября 1995 года

⁶ Утверждено постановлением Администрации города Нижний Тагил от 23.03.2011 № 500 (в редакции постановления Администрации города Нижний Тагил от 11.08.2016 № 2305-ПА)

На долю автомобильного транспорта в городе Нижний Тагил приходится более половины объема пассажирских перевозок и три четверти грузовых перевозок. Информация о количестве транспортных средств, зарегистрированных на территории городского округа Нижний Тагил представлена в Таблице 16

ТАБЛИЦА 16. Зарегистрированный автомобильный транспорт

Тип автомобильного транспорта	Количество зарегистрированных единиц
Мотоциклы	1 749
Легковой	73 457
Грузовой	4 847
Автобусы	1 275
Прицепы (полуприцепы)	6 121
ИТОГО:	87 449

На момент формирования Программы на территории городского округа Нижний Тагил имеются 45 автозаправочных станций. Их характеристика представлена в Таблице 17.

ТАБЛИЦА 17. Автозаправочные станции, расположенные на территории городского округа Нижний Тагил

№ п/п	Компания	Всего АЗС	Адрес АЗС	Количество колонок				
				АИ-92	АИ-95	АИ-98	д/т	газ
1	ООО «Уралконтракт»	12	город Нижний Тагил: – ул. Грибоедова, 1Б; – ул. Космонавтов, 9 к.1; – ул. Красногвардейская, 44А; – Восточное шоссе, 10А; – Черноисточинское шоссе, 78А; – Серовский тракт, 160 км, 1; – ул. Садовых, 1А; – ул. Краснознаменная, 77 к.1; – ул. Юности, 47 Б; – Черноисточинское шоссе, 70Б; – ул. Metallургов, 70/1; – Серовский тракт 149 км, 1	*	*	*	*	*
2	Уралконтрактнефть	1	ул. Садовая, 33	*	*			
3	ООО «Лукойл»	5	– Восточное шоссе, 24/1; – ул. Володарская, 5а; – ул. Фестивальная, 13; – Черноисточинское шоссе, 64; – Свердловское шоссе, 28	*	*			
4	АГЗС	1	– Восточное шоссе, 39а					пропан
5	АГЗС Газэкс, ООО СГ-Нефть		– Восточное шоссе, 4					пропан
6	АЗС	1	– Серебрянский тракт, 4а	*	*			
7	АЗС	1	– Носова, 37	*	*			
8	АЗС 96	2	– пр. Дзержинского, 18 – Исинский тракт, 1	*	*			
9	ООО «Юнифол»	5	– Свердловское шоссе, 11; – Черноисточинское шоссе, 72а; – Алтайская, 19 Б; – Серовский тракт, 160 км, 4; – Береговая-Краснокаменная, 11а					пропан пропан пропан пропан
10	ООО «Ю-Нефть»	1	– ул. Орджоникидзе, 1а к1	*	*			
11	ООО «Газпром Газомоторное топливо»	4	– Проселочная, 39 – Восточное шоссе, 10в – Свердловское шоссе, 11а – Балакинская, 45 Б	*	*			метан метан метан/ пропан
12	ОАО «Газпромнефть-Урал»	1	– Краснознаменная, 132					
13	АО «УБТ УралВагонЗавод»	2	– ул. Юности, 4а; – Салдинское шоссе, 3	*	*			
14	ООО «Башкирские нефтепродукты»	2	– Свердловское шоссе, 1; – ул. Алтайская, 19а	*	*			
15	ООО «БашНефть-Розница»	1	– Школьный переулок, 29	*	*			
16	Caravan	1	– ул. Щорса, 24а	*	*			
17	Tamic energy	1	– Алтайская, 104	*	*			
18	ОАО «Роснефть»	1	– Краснознаменная, 77 Б	*	*			
19	ООО «Трак»	1	– ул. Максима Горького, 45к к1	*	*			
20	ИП Николаева А. Н.	1	– ул. Краснознаменная, 73а					пропан
21	АЗС Х5	1	– ст. Садовых, 1	*	*			

На момент формирования Программы общее число мостов и путепроводов города Нижний Тагил составляет 22 единицы (общей площадью 15,4 тыс. м²). Подробный перечень мостов и путепроводов городского округа Нижний Тагил представлен в Таблицах 18 и 19.

ТАБЛИЦА 18. Перечень мостовых и искусственных сооружений, находящихся на территории города Нижний Тагил

	Наименование моста	Длина, м	Ширина, м	Площадь, м ²	Тротуары, м ²	ВСЕГО, м ²
1	Мост через р. Тагил по ул. Карла Маркса у музея Горнозаводского дела	45,00	8,30	373,50	58,50	432,00
2	Пешеходный путепровод через ж/д пути и р. Тагил в створе ул. Паланина, ул. Тагильская (Горбатый)	277,00	2,30		637,10	637,10
3	Пешеходный мост через р. Тагил по ул. Красноармейской	151,63	3,52		533,74	533,74
4	Пешеходный мост через р. Малая Кушва по ул. Бондина	24,00	1,38		33,12	33,12
5	Пешеходный мост через р. Малая Кушва по ул. Чехова	24,00	1,58		37,92	37,92
6	Пешеходный мост через р. Малая Кушва по ул. Менделеева	20,00	1,34		26,80	26,80
7	Пешеходный мост через р. Малая Кушва по ул. Садовой	25,10	2,00		50,20	50,20
8	Путепровод через автодорогу по ул. Серова, по ул. Мира	42,00	23,48	986,16	214,00	1200,16
9	Мост через р. Малая Кушва по ул. Кушвинской	12,00	2,00		24,00	24,00
10	Мост по Плотине на р. Тагил Нижнетагильского пруда	23,00	22,18	510,14	103,96	614,10
11	Мост через р. Гальянку по ул. Бригадной	6,90	6,88	47,47	11,04	58,51
12	Мост через р. Тагил по ул. Космонавтов (ул. Победы)	138,00	16,76	2312,88	1283,40	3596,28

13	Мост через р. Тагил по ул. Фрунзе	114,31	16,00	1828,96	514,40	2343,36
14	Мост через р. Тагил по ул. Лебяжнинская	72,00	7,80	561,60	223,20	784,80
15	Мост через р. Тагил по ул. Ермака	66,00	10,10	666,60	186,78	853,38
16	Пешеходный мост через р. Малая Кушва в створе ул. Джамбула	24,00	2,38		57,12	57,12
17	Путепровод через ж/д пути по ул. Циолковского	27,00	22,10	596,70	113,40	710,10
18	Мост через р. Выя (за гаражами) в створе ул. Лебяжнинская и ул. Подгорная	12,00	8,10	97,20		97,20
19	Мост через р. Выя (у автоколонны) в створе ул. Лебяжнинская и ул. Подгорная	12,00	8,30	99,60		99,60
20	Мост через ж/д пути на подъезде к посёлку Северный	48,00	16,49	791,52	212,16	1003,68
21	Путепровод через р. Тагил на подъезде к посёлку Песчаный	96,00	10,22	981,12	295,68	1276,80
22	Мост через р. Тагил по ул. Красноармейская	77,65	9,00	698,85	232,95	931,80
ВСЕГО ПО МОСТАМ:		1337,59	202,21	10552,30	4849,47	15401,77

ТАБЛИЦА 19. Перечень мостовых и искусственных сооружений, находящихся на присоединенных территориях к городу Нижний Тагил

№ п/п	Наименование моста	Назначение, пересечение реки
с. Верхняя Ослянка		
1	с. Верхняя Ослянка, ул. Советская, 11	Мост
2	с. Верхняя Ослянка, ул. Советская, 19	Мост
3	с. Верхняя Ослянка, ул. Советская, 24	Мост
4	с. Верхняя Ослянка, ул. Советская, 25	Мост
5	с. Верхняя Ослянка, ул. Советская, 38	Мост
6	с. Верхняя Ослянка, ул. Советская, 40	Мост
7	с. Верхняя Ослянка, ул. Советская, 40	Мост пешеходный
8	с. Верхняя Ослянка, ул. Советская, 44	Мост пешеходный
9	с. Верхняя Ослянка, ул. Советская, 48	Мост
10	с. Верхняя Ослянка, ул. Советская, 8	Мост пешеходный
11	с. Верхняя Ослянка, ул. Уральская, 33	Мост
12	с. Верхняя Ослянка, ул. Уральская, 39	Мост
13	с. Верхняя Ослянка, ул. Уральская, 65	Мост
д. Заречная		
14	д. Заречная, ул. Красногвардейская	Мост
д. Нижняя Ослянка		
15	д. Нижняя Ослянка, ул. 8 Марта	Мост
16	д. Нижняя Ослянка, ул. Первомайская, 10	Мост
с. Серебрянка		
17	с. Серебрянка	Мост пешеходный, р. Серебрянка
18	с. Серебрянка, ул. Ашкинская, 12	Мост пешеходный
19	с. Серебрянка, ул. Ашкинская, 26	Мост пешеходный
20	с. Серебрянка, ул. Гагарина, 11	Мост
21	с. Серебрянка, ул. Гагарина, 11	Мост
22	с. Серебрянка, ул. Гагарина, 20	Мост
23	с. Серебрянка, ул. Гагарина, 22	Мост
24	с. Серебрянка, ул. Гагарина, 22	Мост
25	с. Серебрянка, ул. Гареvская, 19	Мост
26	с. Серебрянка, ул. Гареvская, 25	Мост
27	с. Серебрянка, ул. Зеленая, 20	Мост
28	с. Серебрянка, ул. Зеленая, 29	Мост
29	с. Серебрянка, ул. Зеленая, 6а	Мост
30	с. Серебрянка, ул. Набережная, 14 (проулок)	Мост
31	с. Серебрянка, ул. Набережная, 30	Мост
32	с. Серебрянка, ул. Набережная, 45	Мост
33	с. Серебрянка, ул. Набережная, 49	Мост
34	с. Серебрянка, ул. Набережная, 63	Мост
35	с. Серебрянка, ул. Набережная, 7	Мост
36	с. Серебрянка, ул. Новая, 10	Мост
37	с. Серебрянка, ул. Первомайская, 13а	Мост
38	с. Серебрянка, ул. Первомайская, 21	Мост
39	с. Серебрянка, ул. Первомайская, 32	Мост
40	с. Серебрянка, ул. Первомайская, 56	Мост пешеходный
41	с. Серебрянка, ул. Перекопская, 29	Мост
42	с. Серебрянка, ул. Перекопская, 32	Мост
43	с. Серебрянка, ул. Перекопская, 39	Мост
44	с. Серебрянка, ул. Потяжинская, 28а	Мост
45	с. Серебрянка, ул. Потяжинская, 41	Мост пешеходный
46	с. Серебрянка, ул. Потяжинская, 43	Мост
47	с. Серебрянка, ул. Потяжинская, 46	Мост
48	с. Серебрянка, ул. Советская, 10	Мост
49	с. Серебрянка, ул. Советская, 11	Мост
50	с. Серебрянка, ул. Советская, 13а	Мост
51	с. Серебрянка, ул. Советская, 20	Мост
52	с. Серебрянка, ул. Советская, 36	Мост
53	с. Серебрянка, ул. Советская, 50	Мост
54	с. Серебрянка, ул. Советская, 56	Мост
55	с. Серебрянка, ул. Уральская, 14	Мост
56	с. Серебрянка, ул. Уральская, 26	Мост
57	с. Серебрянка, ул. Уральская, 26	Мост
58	с. Серебрянка, ул. Уральская, 35	Мост
59	с. Серебрянка, ул. Уральская, 49	Мост
60	с. Серебрянка, ул. Уральская, 68	Мост
61	с. Серебрянка, ул. Уральская, 68	Мост
62	с. Серебрянка, ул. Уральская, 75/1	Мост

¹ для выполнения работ по эксплуатационному содержанию дорожно-уличной сети города Нижний Тагил на период с 1 июля 2017 года по 30 июня 2020 года

п. Студеный		
63	Через р.Черная (въезд в п. Студеный)	Мост
с. Елизаветинское		
64	Через р. Елизаветинка (ул. Уральская, с. Елизаветинское)	Мост
65	Через р. Елизаветинка (ул. Ленина, с. Елизаветинское)	Мост
66	С пешеходным переходом на р. Елизаветинка (ул. Ленина, с. Елизаветинское)	Плотина
67	Через р. Бобровка (с. Елизаветинское)	Мост
п. Волчевка		
68	Трубный проезд через реку Выйка	Труба
69	Трубный проезд в поселке Волчевка (ул. Полевая)	Труба
Уралец		
70	ул. 8 Марта, 4	Мост
71	д. Захаровка, река Захаровка	Трубчатый переезд
72	ул. Трудовая, 4А	Трубчатый переезд
73	Мартыановский переулочек, река Мартыян	Пешеходный переход
74	ул. Горнолыжная, 1А	Трубчатый переезд
75	ул. 8 Марта, 1А	Трубчатый переезд
76	водохранилище Заводское (Банное № 10) – ул. Трудовая, 1	Отводная труба
Висимо-Уткинск		
77	река Старишенка, главная дорога	Трубчатый переезд
78	ул. Ленина, кочегарка	Трубчатый переезд
79	ул. Ленина, дом 5	Трубчатый переезд
80	ул. Ленина – ул. Калинина	Трубчатый переезд
81	ул. Ленина – р. Лапин лог	Трубчатый переезд
82	ул. Красноармейская – ул. Р. Люксембург	Трубчатый переезд
83	ул. 8 Марта, д. 6	Трубчатый переезд
84	ул. Пушкина, овощехранилище	Трубчатый переезд
85	ул. Пионерская, д. 8	Трубчатый переезд
86	ул. Фрунзе, д. 1а	Трубчатый переезд
87	ул. Фрунзе, д. 38	Трубчатый переезд
88	ул. Ленина, 1а	Трубчатый переезд
89	ул. К. Либнехта – ул. Р. Люксембург	Трубчатый переезд
90	ул. 8 Марта – ул. Крупской	Трубчатый переезд
91	ул. Фрунзе, д. 8	Трубчатый переезд
92	ул. Рабоче Крестьянская, д. 8	Трубчатый переезд
93	Мост через речку Грязнушка	Мост
94	Мост через р. Межевая Утка	Мост
95	между малым прудом р. Грязнушка и прудом р. Межевая Утка	Мост
д. Баронская		
96	д. Баронская, ул. Заречная, 17	труба из ж/б

Общественный транспорт на территории городского округа Нижний Тагил представлен автобусами, трамваями и маршрутными такси.

Перечень остановочных комплексов, расположенных на автомобильных дорогах общего пользования местного значения на территории городского округа Нижний Тагил представлен в Таблице 20.

ТАБЛИЦА 20. Перечень остановочных комплексов

Наименование остановки	Номера маршрутов	Адрес
ТЦ «Райт»	1, 4, 11, 14, 32	Садовая 81
Кулинарное училище	27, 36, 39-40, 43, 46, 13, 17, 17 у, 50, 52, 53, 55, 56, 57, 58, 50э	Садовая 22
Вокзал	1, 2, 3, 4, 5, 7, 8, 11, 14, 20, 21, 23, 26, 26у, 27, 30, 32, 36, 43, 39-40, 46, 47, 13, 17, 22, 50, 52, 53, 55, 56, 57, 58, 60, 17у, 50э	Садовая 1
Циолковского	25, 37, 38, 41, 41р	Циолковского 28 а
ул. Циолковского	1, 10, 23, 25, 34р, 35, 37, 38, 41, 41р, 47, 49	Циолковского 39, к 1
Хлебозавод	1, 10, 23, 25, 34р, 35, 37, 38, 41, 41р, 47, 49	Индустриальная 31 б
АТП 6	1, 10, 23, 25, 34р, 35, 37, 38, 41, 41р, 47, 49	Индустриальная 41
Монтажников	1, 10, 23, 25, 34р, 35, 37, 38, 41, 41р, 47, 49	Индустриальная 43 б, ст 2
ЖБИ-1	1, 10, 23, 25, 34р, 35, 37, 38, 41, 41р, 47, 49	
Управление комбината	1, 10, 23, 25, 34р, 35, 37, 38, 41, 41р, 47, 49	Металлургов 1 к 1, 1 к. 5
Комсомольская	1, 10, 23, 25, 34р, 35, 37, 38, 41, 41р, 47, 49	Индустриальная 92
ДК НТМК	1, 10, 23, 25, 34р, 35, 37, 38, 41, 41р, 47, 49	Металлургов 6 а/1
к/т «Сталь»	1, 10, 23, 25, 34р, 35, 37, 38, 41, 41р, 47, 49	ул. Гастелло 1
Парк Культуры	1, 10, 23, 25, 34р, 35, 37, 38, 41, 41р, 47, 49	Металлургов 32
конечная трамвая	1, 10, 23, 25, 34р, 35, 37, 38, 41, 41р, 47, 49	Металлургов 46 г
рынок Тагилстроевский	1, 10, 23, 25, 34р, 35, 37, 38, 41, 41р, 47, 49	Металлургов 58а, 7 б
ул. Красных зорь	1, 10, 23, 25, 34р, 37, 38, 41, 41р, 47, 49	
школа № 49	1, 10, 34р, 35, 37, 38, 41, 41р, 47, 49	Балакинская 28
ул. Землячки	1, 10, 34р, 35, 37, 38, 41, 41р, 47, 49	Балакинская 40
ОМОН	1, 10, 34р, 35, 37, 38, 41, 41р, 47, 49	
мебельная фабрика	1, 10, 34р, 35, 37, 38, 41, 41р, 47, 49	Балакинская 64 а/2
ж/д переезд	10, 34р, 35, 41, 47	
пр. Ленина – пр. Мира	3, 4, 5, 7, 8, 11, 14, 17, 20, 21, 26, 26у, 27, 32, 34р, 36, 43, 47, 49, 60	Ленина 54
Драмтеатр	3, 4, 5, 7, 8, 10, 11, 14, 17, 20, 21, 26, 26у, 27, 30, 32, 34р, 35, 43, 46, 49, 60	Ленина 40, Театральная площадь
к/т «Современник»	3, 4, 5, 7, 8, 10, 11, 14, 17, 20, 21, 26, 26у, 27, 30, 32, 34р, 35, 43, 46, 49, 60	
ул. Огаркова	3, 4, 7, 8, 10, 11, 14, 20, 26, 26у, 27, 32, 34р, 35, 43, 46, 49	
Горсовет	3, 7, 8, 26, 26у, 27, 41, 43, 49	Ленина 1
пр. Ленина	4, 11, 20, 21, 23, 26, 26 у, 27, 30, 33, 36, 46, 47	Ленина 71, к 2
Музей	4, 5, 10, 11, 14, 20, 25, 26, 26у, 27, 32, 34р, 49	
ул. Островского	4, 5, 7, 11, 14, 35, 41, 41р	Ломоносова 6
Новокомсомольская	4, 5, 11, 14, 20, 21, 24, 25, 30, 41, 41р, 60	Газетная 5, 7
ТК Мегамарт	4, 7, 11, 14, 20, 21, 25, 30, 41, 41р, 60	Фрунзе 13, 26
Рудоуправление	4, 5, 11, 14, 15, 19, 20, 21, 24, 25, 30, 33, 41, 41р, 60	Фрунзе 17, пл. Горняков
ДК «Юбилейный»	4, 5, 11, 14, 15, 19, 20, 21, 24, 25, 30, 33, 41, 41р, 60	Фрунзе 37 б/2, 53а
к/т «Урал»	5, 15, 19, 24	Вогульская 60
ул. Быкова	46	Космонавтов 47а

к/т «Урал»	4, 11, 20, 21, 25, 30, 33, 36, 37, 38, 41, 41р, 46, 60	Космонавтов 31 б, 30
магазин «Смак»	4, 20, 21, 25, 30, 33, 36, 37, 38, 41, 41р, 60	Космонавтов 29, 18
Дом книги	4, 20, 21, 25, 30, 33, 36, 37, 38, 41, 41р	Космонавтов 9, 10
Приречный мкр.	4, 20, 21, 25, 30, 33, 36, 37, 38, 41, 41р	Победы 46, К. Либнехта 17а
к/т «Красногвардеец»	4, 21, 25, 30, 33, 36, 37, 38, 41, 41р	Победы 26, Победы 43а
ул. Восточная	4, 25, 33, 36, 37, 38, 41, 41р	Победы 29
ул. Восточная	4, 25, 33, 36, 37, 38, 41, 41р	Мира 71
Строительный техникум	2, 4, 25, 30, 33, 36, 37, 38, 41, 41р	Мира 58 а
ул. Циолковского	1, 2, 4, 10, 23, 33, 34, 34р, 35, 36, 47, 49	Мира 45/1
Центральный рынок	1, 2, 4, 10, 23, 30, 33, 34, 34р, 36, 47, 49	Мира 31
пр-т Ленина	1, 2, 10, 23, 30, 33, 34, 34р, 35, 36, 47, 49	Мира 22
Стадион	2, 30, 33, 36, 47,	Мира 48
Ленина – Мира	10, 34, 34р, 36, 47	Мира 21
Зеленый бульвар	33	Строителей 12
магазин «Богатырь»	11, 46, 60	Ермака 63
Столовая 16	11, 46	Ермака 39
Новокомсомольская	7, 10, 11, 21, 30, 35, 60	Газетная 22
магазин «Росинка»	7, 10, 11, 21, 30, 35, 60	Газетная 34
центр занятости	10, 11, 21, 30, 35, 60	Первомайская 27
Главпочтамт	10, 11, 21, 30, 35, 60	Первомайская 52
Рынок	14, 24, 36, 38	Верхняя Черепанова 1, к 1
Набережная	14, 24, 36, 38	
Верхняя Черепанова	14, 24, 36, 38, 44	Верхняя Черепанова 19а
к/т «Урал»	6, 44	Выйская 1а
Проходная ВМЗ	14, 24, 36, 38, 44	
Церковь	14, 24, 36, 38, 44	Выйская 54
Лисья гора (четная сторона)	8, 25, 26, 26у, 27, 32, 34р, 41, 41р, 43	
ул. Челюскинцев	3, 19	Челюскинцев 50
Школа 48	3, 19	Челюскинцев 96
Декабристов	3, 19	Декабристов 17а
ул. Союзная	3, 19	Носова 116
Гольный камень	3, 19	
Носова	3, 19	Носова 208
Спартак	3, 19	
пансионат «Аист»	3, 19	
Школа	8, 15	Проселочная 50а
Горбуново	8, 15	
Букатино	46	
ул. Жуковского	2, 46	Жуковского 26
К. Либнехта	2, 46	Жуковского 23а
Букатино	2	
Аглофабрика	2	
Православная гимназия	26у	Совхозная 7
Городская	6	Городская 14
Евстюниха	6	Городская 25
Знаменская	47	Рудник (сады)
ДК им. Гагарина	23, 25	Хохрякова 14а
Бригадная	26	Бригадная 98
Д/с 19	26, 26у	Рябиновая 21
Пристань	26	Бригадная 52а
Тагилэнергосети	15, 24, 33	
магазин «Глобус»	8, 15, 24, 25, 26, 26у, 27, 32, 33, 34, 34р, 41, 41р, 43	Черноисточинское шоссе 20
магазин № 5	8, 15, 24, 25, 26, 26у, 27, 32, 33, 34, 34р, 41, 41р, 43	
ул. Бригадная	8, 15, 24, 25, 26, 26у, 27, 32, 33, 34, 34р, 41, 41р, 43	Бригадная 159 б
школа 90	8, 15, 24, 25, 26, 26у, 27, 32, 33, 34, 34р, 41, 41р, 43	Черноисточинское шоссе 60
Гастроном	8, 15, 24, 25, 26, 26у, 27, 32, 33, 34, 34р, 41, 41р, 43	Черноисточинское шоссе 66а
магазин «Универсам»	8, 15, 24, 25, 26, 26у, 27, 32, 33, 34, 34р, 41, 41р, 43	
Карьер	8, 15, 24, 25, 26, 26у, 27, 32, 33, 34, 34р, 41, 41р, 43	
Стройкомплекс	8, 15	
ТРЦ КИТ	24, 25, 26, 26у, 27, 33, 32, 34р, 41, 41р, 43	Черноисточинское шоссе 49 б
школа № 40	24, 25, 26, 26у, 27, 33, 32, 34р, 41, 41р, 43	
Уральский проспект	24, 25, 26, 26у, 27, 33, 32, 34р, 41, 41р, 43	Октябрьский пр., 17
ТЦ «Лента»	26, 26у, 32, 33, 34р	
магазин «Минимарт»	26, 26у, 32, 33, 34р	Уральский проспект 58а
ГТМ магазин «Меркурий»	26, 26у, 32, 33, 34р	Уральский проспект 42 в
магазин «Алеся»	26, 26у, 32, 33	
Удовенко	25	
Школа 3	10, 34р, 35, 41р, 47	
ул. Перова	10, 34р, 35, 41р, 47	
Нефтебаза	2, 10, 34р, 41р	Ульяновская 54
Энергосети	2, 10, 34р, 41р	Ульяновская 63
Клуб	2, 10, 34р, 41р	Кольцова 23
магазин «Огонек»	10, 34р, 41р	
Тагилстроевская	49	
Вокзал	41	
ст. Смычка	41	Константина Пылаева 17
ДК Огнеупорщик	49	
Нижняя Черемшанка	44	
Асфальтовый завод	44	
Нижняя Черемшанка (поворот)	44	
Электросети	44	
ул. Некрасова	5, 6, 44	
Кирпичный завод	5, 6, 44	Краснознаменная 55 б
фабрика химчистки	5, 6, 44	
Мясокомбинат	5, 6	Краснознаменная 77г
кладбище Рогожино	5, 6	Кушвинский тракт 1 в

Мемориал	5, 6	Кушвинский тракт 1а, к 1
Песчаный карьер	6	
Шахта	6	
Садоводов	6	
ул. Негасимая	44	
ул. Заречная	44	
ВМЗ (Быкова)	46	ул. Быкова 34
ул. Оплетина	46	
Букатино	46	Жуковского 37
ул. К. Либнехта	46	Жуковского 23
ул. Жуковского	46	Жуковского 26
к/т «Красногвардеец»	2, 46	Пархоменко 130/39
магазин «Вечерний»	20, 46	Красная 12а
ТЦ «Квадрат»	20, 46	Пархоменко 41
Городской дворец молодежи	20, 46	Пархоменко 37
Кулинария	20, 46	Пархоменко 21
Школа 44	20, 46	Пархоменко 15
ТЦ «Семейный»	41, 43	
ул. Булата Окуджавы	41, 43	
магазин «Строитель»	7, 15, 19, 24, 33	
школа № 23	7, 15, 19, 24, 33	Черных 29
Рудоуправление	7, 15, 19, 33	Черных 19
Тагильская 41	15, 19, 24, 33	Тагильская 41
Молодежная	15, 19, 24, 33	Тагильская 5
Кирова	15, 19, 24, 33	Кирова 19
ул. Сланцевая	2	Сланцевая 84
ул. Академика Павлова	2	академика Павлова 1
Ольховка	2	
Ж/д перегон	7	
Черемшанка	7	Кленовая 1
МОФ-2	7	М. Горького 45 а
Закладочный комплекс	7	
АЗС	7	М. Горького 45
Больница № 3	7	М. Горького 32
Школа	22, 28, 39-40, 52, 56, 59, 64, 65	ул. Алтайская 35
Алтайский микрорайон	22, 28, 39-40, 52, 56, 59, 64, 65	ул. Алтайская 156
Валегин бор	22, 39-40, 52, 56, 59, 64, 65	ул. Алтайская 70
Карьеры	22, 39-40, 52, 56, 59, 64	ул. Алтайская 22
ул. Бобкова	53, 77	ул. Бобкова 5
ул. Боровая	65	ул. Боровая 33
пр. Вагоностроителей	9, 16, 50, 61, 62, 65, 50э	пр. Вагоностроителей 2
Техникум	9, 16, 50, 61, 62, 65, 50э, 77	пр. Вагоностроителей 14а
к/т «Россия»	9, 50, 61, 65, 50э, 77	пр. Вагоностроителей 26а
магазин «Зенит»	9, 50, 61, 65, 50э, 77	пр. Вагоностроителей 40
Роддом (нечетная сторона)	50, 61	пр. Вагоностроителей 49
Универсам	50, 61, 50Э, 77	пр. Вагоностроителей 57а
Коксохим	50, 53, 55, 57, 58, 50э	Восточное шоссе 2а
ПОПАТ	39-40, 50, 53, 55, 57, 58, 50э	Восточное шоссе 15
Восточный рынок	39-40, 50, 53, 55, 57, 58, 50э	Восточное шоссе 17
Кокс	39-40, 50, 53, 55, 57, 58, 50э	Восточное шоссе 106
Цементный завод	39-40, 50, 53, 55, 57, 58, 65, 50э	
Котельно-радиаторный завод	39-40, 50, 53, 55, 57, 58, 65, 50э	Восточное шоссе 22а
Трикожажное объединение	39-40, 50, 53, 55, 57, 58, 61, 62, 65, 50э	
Садоводы	39-40, 50, 53, 55, 57, 58, 61, 62, 65, 50э	Восточное шоссе 24
Строителей	39-40, 50, 53, 55, 57, 58, 61, 62, 65, 50э	Восточное шоссе 27б
УВЗ	9, 16, 28, 57, 59, 64, 77, 10к	Восточное шоссе 28
Комсомольская	77	
пос. Старатель	17, 17у	ул. Гагарина 5
Гостиница	17, 17у	ул. Гагарина 16
проходная НТИИМ	17, 17у	ул. Гагарина 29
магазин «Кедр»	16, 52	ул. Зари 52
ул. Максарева	9, 16	ул. Зари 26а
Лицей № 39	9, 22, 59, 64, 65, 10к, 50э	ул. Энтузиастов 84а
Пихтовые горы	9, 22, 59, 64, 65, 10к	ул. Зари 2/1
ул. Ильича	59, 64, 10к	ул. Зари 2в
Церковь	9, 57, 59, 64, 77	ул. Ильича 90
ул. Сибирская	9, 57, 59, 64, 77, 10к	ул. Ильича 76
Баня	9, 57, 59, 64, 77, 10к	ул. Ильича 49а
пр. Дзержинского	9, 57, 59, 64, 10к	ул. Ильича 23а
ул. Окунева	9, 57, 59, 64, 10к	ул. Ильича 5
Спутник	57	
ул. Калинина	16, 52	ул. Калинина 82б
Менделеева	13, 39-40, 50, 53, 56, 57, 58, 50э	ул. Кулибина 46
Лодочная станция	17, 22, 52, 17у, 27, 36, 39-40	ул. Красногвардейская 5а
ул. Кулибина	17, 22, 52, 17у, 27, 36, 39-40	ул. Красногвардейская 46
Детский дом	17, 22, 52, 17у, 27, 36, 39-40	ул. Красногвардейская 55д
Пединститут	17, 22, 27, 36, 39-40, 52, 59, 17у	ул. Красногвардейская 57
УПИ	17, 22, 27, 36, 39-40, 52, 59, 17у	ул. Красногвардейская 59
ЦГБ № 1	9, 57	ул. Максарева 5
Конечная	57	ул. Максарева 9
Психиатрическая больница	13, 64	ул. Монтажников 80
Туберкулезная больница	13, 64	ул. Валегин бор 3
Пихтовая 1	9, 57	Пихтовая 2б
Пихтовая 2	9, 57	Пихтовая 30а

Коллективный сад	9, 57	Пихтовая 40
Профилакторий	9, 57	Пихтовая 45
к/т «Россия»	10, 62	пр. Вагоностроителей 26/38
магазин «Радуга»	10, 62	пр. Дзержинского 54
Поликлиника	22, 55, 56, 59, 64, 65, 77, 10к, 50э	пр. Ленинградский 26а
площадь Славы	16, 22, 55, 59, 62, 64, 65, 10к, 50э	пр. Ленинградский 44а
пр. Ленинградский	16, 22, 55, 59, 62, 64, 65, 10к, 50э	пр. Ленинградский 72а
площадь Танкостроителей	16, 22, 55, 59, 62, 64, 65, 10к, 50э	пр. Ленинградский 104а
Школа	65	ул. Цементная 10
ул. Садоводов 40	13, 22, 39-40, 52, 56, 59	Садоводов 29
ул. Дальняя	13, 22, 39-40, 52, 56, 59	Садоводов 57
ул. Садоводов 108	13, 22, 39-40, 52, 56, 59	Садоводов 103
25-й квартал	13, 22, 39-40, 52, 56, 59, 64	
Северная проходная УВЗ	58, 61, 62	
Завод ЖБИ	58, 61, 62	Северное шоссе 12
Уралхимпласт	58, 61, 62	Северное шоссе 21/3
Заводуправление	58, 61, 62	Северное шоссе 21/3
ул. Щорса	58, 61, 62	ул. Щорса 24а
д/с № 181	77	ул. Свердлова 27
пос. Северный (конечная)	58, 61, 62	ул. Днепровская 7а
Инфекционная больница	39-40, 65	Сульфатная 4
Магазин	13, 56	Фестивальная 59а
о.п. 365	13, 56	Фестивальная 31
Автохозяйство	13, 56	Фестивальная 14в
Колонна № 2	50, 53, 55, 57, 58, 50э	Фестивальная 78
ул. Энтузиастов	28, 39-40, 53, 55, 10к, 50э	Юности 9
Спортивная	28, 39-40, 53, 55, 77, 10к	Юности 45а
ТЦ «Стрелец» (четная сторона)	22, 28, 53, 56, 59, 64, 65, 77	Юности 16а
Универсам	22, 28, 39-40, 53, 56, 59, 64, 65	Юности 22
Горзеленхоз	17, 17у	Свердловское шоссе 31
ст. Ключики	17, 17у	Новые ключики 2
санаторий Руш	17, 17у	Свердловское шоссе 1
п. Старатель	17, 17у	Курортная 22а
Баня	39-40	Монтажников 28а
Джамбула	39-40	Джамбула 45

Состав парка автотранспортных средств общественного транспорта представлен в Таблице 21.

ТАБЛИЦА 21. Состав парка автотранспортных средств

Наименование организации	Количество обслуживаемых маршрутов	Количество автобусов, фактическое
ООО «СТК «Строитель – Т»	10	Газ – 80; ПА3 – 48; иномарки – 6
ООО «Тагилтранском»	8	Газ – 10; ПА3 – 36
ООО «Фирма ТАС»	19	Газ – 105; ПА3 – 42; Иномарки – 7.
АПО «Союз – НТ»	17	ГАЗ – 156; ПА3 – 27; ЛИА3 – 3; иномарки – 10
ВСЕГО	54	ГАЗ – 351; ПА3 – 153; ЛИА3 – 3; иномарки – 23

Суммарная протяженность маршрутов – 665,6 км, количество автобусных остановочных пунктов – 396 шт.

Количество внутримunicipальных трамвайных маршрутов НТ МУП «Тагильский трамвай» – 10 шт. (в соответствии с муниципальным контрактом № 69 от 26.06.2018 г., (срок действия до 31.12.2019 г.). При заключении нового МК планируется ввести маршрут № 2 «Конечная Тагилстрой – ул. Островского», протяженностью 18,2 км и оптимизировать маршрут № 1 «УВЗ – ул. Островского», протяженностью 23,4 км.

На момент формирования Программы общее число трамвайных остановочных пунктов города Нижний Тагил составляет 165 единиц, протяженность трамвайных путей и контактных линий в однопутном исчислении составляет 107,5 км. Общие данные по трамвайным маршрутам приведены в Таблице 22.

ТАБЛИЦА 22. Трамвайные маршруты

№ п/п	№ маршрута	Наименование маршрута	Протяженность (км)	Количество вагонов на маршруте
1	1	«УВЗ – ул. Островского»	23,4	1
2	3	«По кольцу пр. Ленина – ул. Космонавтов – ул. Островского»	8,1	8
3	4	«Конечная Тагилстрой – Приречный мкр. – ВМЗ»	22,4	2
4	6	«Конечная УВЗ – Северный поселок»	18,6	2
5	8	«Конечная УВЗ – Приречный мкр.»	24,3	3
6	10	«Конечная УВЗ – Пихтовые горы»	12	20/24
7	11	«Пихтовые горы – Северный поселок»	26,6	1
8	12	«Пихтовые горы – ул. Островского»	34	5
9	15	«Новая Кушва – ГГМ»	25	8
10	17	«Конечная УВЗ – конечная ГГМ»	34,7	5/6
Итого:			229,1	55/65

Информация о количестве перевезенных пассажиров за период 2016-2018 г.г. приведена в Таблицах 23 и 24

ТАБЛИЦА 23. Информация о перевозке пассажиров НТ МУП «Тагильский трамвай»

Перевезено пассажиров (человек)	2016	2017	2018
Трамваем	9 994 240	10 331 957	10 884 243
в том числе льготников	5 790 205	5 852 825	6 150 468
Всего	9 994 240	10 340 315	10 896 008

ТАБЛИЦА 24. Информация о перевозке пассажиров автотранспортными предприятиями

	2016	2017	2018
Перевезено пассажиров	37 950 700	29 890 990	31 387 100

2.3.3. Воздушный транспорт

К востоку от Нижнего Тагила в селе Покровском находится бывший военный аэропорт «Салка». По причине недостатка финансирования строительство гражданского аэропорта в этом месте временно отложено. Авиаобщение осуществляется посредством аэропорта Кольцово в г. Екатеринбурге. Дальность расположения аэропорта – 150 км.

Аэропорт Кольцово – международный аэропорт, расположенный в 16 км к юго-востоку от центра г. Екатеринбург. Обслуживает как сам г. Екатеринбург, так прилежащие к нему районы Свердловской области. Имеет статус аэропорта федерального значения.

2.3.4. Водный транспорт

В связи с тем, что водные объекты, расположенные на территории городского округа Нижний Тагил, не являются судоходными, эксплуатация водного транспорта на территории городского округа невозможна.

2.4. Характеристика сети дорог городского округа Нижний Тагил, параметры дорожного движения

2.4.1. Автомобильные дороги общего пользования регионального значения

Сеть автомобильных дорог г. Нижний Тагил связана с прилегающими территориальными образованиями посредством автомобильных дорог общего пользования регионального значения (Рисунок 4). Перечень автомобильных дорог общего пользования регионального значения представлен в Таблице 25.

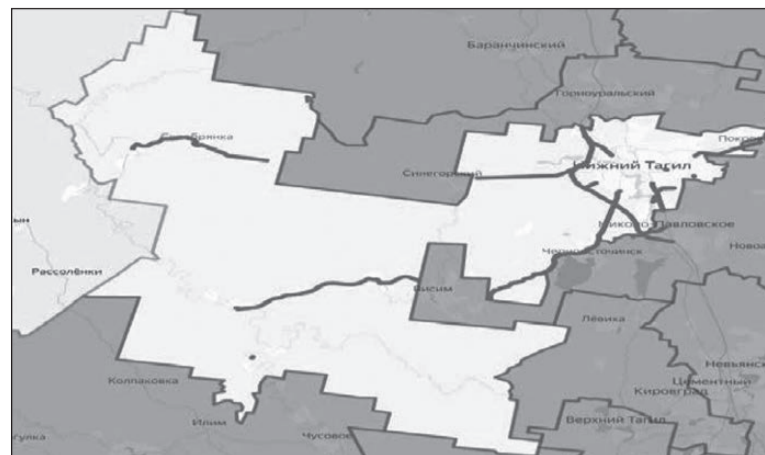


Рисунок 4. Карта автомобильных дорог регионального значения города Нижний Тагил

ТАБЛИЦА 25. Перечень автомобильных дорог общего пользования регионального значения

№ п/п	Код дороги	Наименование, а/д	Начало участка, км	Конец участка, км	Категории	Протяженность, км	Состояние участка
1	2	3	4	5	6	7	8
1	5600120	Подъезд к складу готовой продукции от улицы Восточное шоссе в г. Нижний Тагил	0,000	0,325	IV	0,325	Допустимое
2	4103000	г. Екатеринбург – г. Нижний Тагил – г. Серов	10,783	29,410	Iб	341,975	Допустимое
			29,410	83,850	II		
			83,850	94,070	Iб		
			94,070	352,758	II		
3	4103150	Южный подъезд к г. Нижний Тагил от км 120+085 а/д «г. Екатеринбург – г. Нижний Тагил – г. Серов»	0,000	9,030	III	15,100	Допустимое
			9,030	10,700	II		
			10,700	15,100	Iв		
4	4103151	Подъезд к санаторию «Руш» от км 11+910 а/д «Южный подъезд к г. Нижний Тагил»	0,000	1,870	V	1,870	Допустимое
5	4103170	Подъезд к с. Николо-Павловское от км 125+745 а/д «г. Екатеринбург – г. Нижний Тагил – г. Серов»	0,000	0,598	IV	4,540	Недопустимое
6	4103180	Северный подъезд к г. Нижний Тагил от км 154+032 а/д «г. Екатеринбург – г. Нижний Тагил – г. Серов»	0,000	6,135	III	6,135	Допустимое
7	4103181	Подъезд к жилому дому ДРСУ от км 0+300 а/д «Северный подъезд к г. Нижний Тагил»	0,000	0,220	IV	0,220	Недопустимое
8	4103370	Западный подъезд к г. Нижний Тагил от км 139+970 а/д «г. Екатеринбург – г. Нижний Тагил – г. Серов»	0,000	2,095	IV	2,095	Нормативное
9	1512000	Автомобильная дорога вокруг г. Нижний Тагил на участке от а/д Южный подъезд к г. Нижний Тагил от км 120+135 а/д «г. Екатеринбург – г. Нижний Тагил – г. Серов» до а/д «г. Нижний Тагил – г. Нижняя Салда»	0,000	2,882	III	2,882	Допустимое
10	1901000	г. Екатеринбург – г. Нижний Тагил – г. Серов (обратное направление)	234,475	260,675	III	81,495	Допустимое
			270,822	326,117	III		
11	1904000	г. Нижний Тагил – с. Верхняя Осянка	6,470	8,010	IV	72,970	Недопустимое
			8,010	11,080	III		
			11,080	79,440	V		
12	1903000	г. Нижний Тагил – п. Висимо-Уткинск – д. Усть-Утка	5,000	15,200	III	78,738	Допустимое
			15,200	83,738	IV		
13	1902000	г. Нижний Тагил – г. Нижняя Салда	13,000	39,810	III	33,357	Допустимое
			45,310	51,857	III		
14	1905000	п. Евстюниха – с. Малая Лая	0,000	7,135	V	18,585	Недопустимое
			7,230	9,340	V		
			9,340	13,100	IV		
			13,100	18,680	V		
15	1903110	Подъезд к санаторию «Антоновский» от км 17+110 а/д «г. Нижний Тагил – п. Висимо-Уткинск – д. Усть-Утка»	н/д	н/д	V	3,116	н/д
16	4103160	Подъезд к пионерскому лагерю «Янтарный» от км 125+745 а/д «г. Екатеринбург – г. Нижний Тагил – г. Серов»	н/д	н/д	IV	1,770	н/д
17	1903140	Подъезд к с. Сулем от км 75+490 а/д «г. Нижний Тагил – п. Висимо-Уткинск – д. Усть-Утка»	н/д	н/д	-, V	14,000	н/д
18	1928000	с. Сулем – д. Илим	н/д	н/д	V	0,292	н/д
19	1903150	Подъезд к горнолыжному комплексу «Гора Белая» от км 33+500 а/д «г. Нижний Тагил – п. Висимо-Уткинск – д. Усть-Утка»	н/д	н/д	IV	1,500	н/д
20	1903120	Подъезд к с. Елизаветинское от км 25+090 а/д «г. Нижний Тагил – п. Висимо-Уткинск – д. Усть-Утка»	н/д	н/д	-	9,743	н/д
21	н/д	г. Кунгур – Кын – г. Нижний Тагил, участок: граница Пермского края – г. Нижний Тагил*	н/д	н/д	н/д	203,000	н/д

ПРИМЕЧАНИЕ:

* – региональная дорога «г. Кунгур – Кын – г. Нижний Тагил, участок: граница Пермского края – г. Нижний Тагил» на данный момент является перспективной.

Связь городского округа с другими муниципальными образованиями Свердловской области, а также региональным центром – г. Екатеринбург и другими регионами обеспечивается посредством автодороги Р-352 «Екатеринбург – Нижний Тагил – Серов», проходящей с западной стороны от города. На данную магистраль имеется 5 выходов с городской УДС. Кроме того, транспортные связи обеспечиваются региональными автодорогами Нижний Тагил – Верхняя Осянка, Нижний Тагил – Висимо-Уткинск – Усть-Утка, Нижний Тагил – Нижняя Салда.

Классификация автомобильных дорог общего пользования регионального значения города и их отнесение к категориям автомобильных дорог (первой, второй, третьей, четвертой, пятой категориям) осуществляется в зависимости от транспортно-эксплуатационных характеристик и потребительских свойств автомобильных дорог в порядке, установленном Правительством Российской Федерации.

2.4.2. Межпоселковые дороги

Перечень межпоселковых дорог г. Нижний Тагил представлены в Таблице 26.

Таблица 26. Перечень межпоселковых дорог города Нижний Тагил

№ п/п	Наименование	Категория	Покрытие	Ширина дорожного полотна	Протяженность, км
1	2	3	4	5	6
1	п. Евстюниха – п. Баклушина	Главная дорога	Грунт	6	9,0
2	п. Баклушина – п. Волчевка	Главная дорога	Грунт	6	10,0
3	От автобусной остановки «Горбуновское торфопредприятие» до п. Чащино	Главная дорога	Грунт	6	1,0
4	От моста через р. Исток (р. Черная) до п. Студеный	Главная дорога	Грунт	6	0,4
5	От автобусной остановки «п. Канава», подъезд к п. Канава	Главная дорога	Грунт	6	0,1
6	От подъезда к с. Елизаветинское, подъезд к п. Чауж	Главная дорога	Грунт	6	0,3

7	п. Уралец – д. Захаровка	Главная дорога	Грунт	6	6,0
8	От автодороги п. Висимо-Уткинск – д. Усть-Утка, подъезд к п. Таны	Главная дорога	Грунт	6	10,0
9	д. Усть-Утка – д. Баронская	Главная дорога	Грунт	6	0,35
10	д. Баронская – п. Еква	Главная дорога	Грунт	6	6,0
11	От автодороги с. Серебрянка – с. Верхняя Осянка, подъезд к д. Заречная	Главная дорога	Грунт	6	6,0
12	От автодороги с. Серебрянка – с. Верхняя Осянка, подъезд к д. Нижняя Осянка	Главная дорога	Грунт	6	5,0
13	с. Покровское – п. Покровское-1 (от ж/д переезда)	Главная дорога	Асфальт	6	4,0
14	Проезд к скважинам п. Покровское-1	–	Грунт	4	0,5
ИТОГО:					58,65

Межпоселковые дороги представлены некатегорийными проселочными дорогами без капитального покрытия, которые соединяют населенные пункты округа между собой.

2.4.3. Улично-дорожная сеть

Улично-дорожная сеть города формируется магистральными улицами общегородского значения, магистральными районного значения и улицами местного значения. Всего наименований улиц 605. Общая протяженность дорог общего пользования, улиц и проездов составляет 517,313 км. Плотность сети автодорог составляет 1,733 км/км2.

Структура улично-дорожной сети г. Нижний Тагил имеет выраженное разделение по районам с развитыми локальными сетями. В городе четко выделены три района – Ленинский, Дзержинский и Тагилстроевский. Районы разделены железнодорожной магистралью, а также естественной водной преградой – р. Тагил и Нижнетагильский пруд.

Связи между районами осуществляются посредством нескольких магистралей. Перечень магистральных дорог и улиц г. Нижний Тагил представлен в Таблице 27 Таблица 27. Схема магистральных улиц г. Нижний Тагил с разделением по количеству полос для движения представлена на Рисунке 5.



Рисунок 5. Схема магистральных улиц города Нижний Тагил

ТАБЛИЦА 27. Перечень магистральных дорог и улиц города Нижний Тагил

№ п/п	Наименование	Категория	Протяженность, м	Покрытие	Ширина а/д, м	Число полос
1	2	3	4	5	6	7
1	Алтайская улица	II/III	3 646,0	Асфальтобетонное	7/12	2/4
2	Балакинская улица	II/IV	4 122,0	Асфальтобетонное	6/8	2
3	Береговая-Ударная улица	н/д	1 090,0	н/д	н/д	4
4	улица Быкова	III	701,0	Асфальтобетонное	6	2
5	проспект Вагоностроителей	II	2 556,0	Асфальтобетонное	12	4/5
6	Верхняя Черепанова улица	II/V	1 394,0	Асфальтобетонное / грунтово-щебеночное	4/8/12	2/4
7	Восточное шоссе	II/III	8 892,0	Асфальтобетонное	7/14	4/5
8	Выйская улица	III	986,0	Асфальтобетонное	6,5	2/3
9	Газетная улица	II	2 301,0	Асфальтобетонное	9	2
10	проспект Дзержинского	II/III/IV	2 135,0	Асфальтобетонное / грунтово-щебеночное	6/7/14/18	4
11	улица Дружинина	II	1 802,0	Асфальтобетонное	9	2/4
12	Заводская улица	II/III	458,0	Асфальтобетонное	13/7	2/3/4
13	улица Зари	II	2 476,0	Асфальтобетонное	7,5/14	2/4
14	Зеленостроевская улица	II	2 650,0	Асфальтобетонное	7,5	2
15	улица Ильича	II	2 570,0	Асфальтобетонное	8	2
16	Индустриальная улица	II	5 072,0	Асфальтобетонное	9/14/18/26	4/5
17	улица Карла Маркса	II	2 177,0	Асфальтобетонное	8/12	2/4
18	улица Космонавтов	II	1 627,0	Асфальтобетонное	14	4
19	Красноармейская улица	II	3 014,0	Асфальтобетонное	8,5/10,3	2
20	Краснознаменная улица	II	2 701,0	Асфальтобетонное	9/8,6	2
21	Красногвардейская улица	II	2 773,0	Асфальтобетонное	9	2/3/4
22	улица Кулибина	III/II	2 851,0	Асфальтобетонное	7/8/12	2/4
23	Кушвинская улица	III/V	1 425,0	Асфальтобетонное	7/4	2
24	проспект Ленина	II	2 312,0	Асфальтобетонное	16,5/21,5	4/6
25	Ленинградский проспект	II/IV	3 100,0	Асфальтобетонное	5/12	4
26	улица Metallургов	II	1 815,0	Асфальтобетонное	7,5/8/10	2
27	проспект Мира	II	2 677,0	Асфальтобетонное	12/15	4
28	улица Максима Горького	IV/V	1 656,0	Асфальтобетонное / грунтово-щебеночное	5/6/8	2
29	улица Носова	IV/V	3 275,0	Асфальтобетонное / грунтово-щебеночное	5/6	2
30	улица Островского	II	951,0	Асфальтобетонное	8/10,5/22	4
31	Октябрьский проспект	II/IV	1 023,0	Асфальтобетонное	5/5,5/24	6
32	улица Октябрьской революции	II	1 821,0	Асфальтобетонное	8/12	2/4
33	улица Орджоникидзе	III	1 880,0	Асфальтобетонное	7	2
34	улица Пархоменко	IV/II	3 460,0	Асфальтобетонное	6/8,5/9/11/16,1	2/4
35	Первомайская улица	III	1 393,0	Асфальтобетонное	7	2
36	улица Перова	II/V	2 389,0	Асфальтобетонное / грунтово-щебеночное	5/8	2
37	улица Победы	II/III/IV	1 331,0	Асфальтобетонное / грунтово-щебеночное	6,5/12	4
38	Садовая улица	II/V	1 887,0	Асфальтобетонное/ ГЦС	4,7/8/18	4
39	улица Садоводов	III/V	1 933,0	Асфальтобетонное	4/7	2
40	Северное шоссе	II	4 702,0	Асфальтобетонное	9,5	2
41	Серебрянский тракт	II	510,0	Асфальтобетонное	8	22
42	улица Серова	II	2 815,0	Асфальтобетонное	12	4
43	проспект Строителей	II	1 995,0	Асфальтобетонное	9	2
44	улица Тимирязева	III/IV/V	2 122,0	Асфальтобетонное/ грунтовое	3/5/7	2
45	Ульяновская улица	II/V	1 710,0	Асфальтобетонное / грунтово-щебеночное	8	2
46	Уральский проспект	II/III	3 004,0	Асфальтобетонное	7,4/11,5/15/21/24/33	2/4
47	Фестивальная улица	II	2 872,0	Асфальтобетонное	9/10/14/15/17	4
48	улица Фрунзе	II	1 598,0	Асфальтобетонное	17/22	4
49	улица Циолковского	II/III	1 668,0	Асфальтобетонное	7/14	2/5
50	улица Челюскинцев	II	1 942,0	Асфальтобетонное/ булыжное (колотый камень)	7,7/12	2/4

51	Черноисточинское шоссе	II	4 735,0	Асфальтобетонное	8,5/9,5/25	2/4/6
52	улица Черных	III	1 593,0	Асфальтобетонное	8,5/12	2
53	улица Энтузиастов	III	2 260,0	Асфальтобетонное	7	2
54	улица Юности	II,III	2 030,0	Асфальтобетонное	6/12	2/4

К основным улицам города, обеспечивающим связи между районами и с внешней дорожной сетью, относятся следующие:

- проспект Ленина;
- проспект Мира;
- улица Челюскинцев;
- улица Островского;
- улица Фрунзе;
- улица Серова;
- Красноармейская улица;
- улица Пархоменко;
- Красногвардейская улица;
- улица Кулибина;
- Индустриальная улица;
- Фестивальная улица;
- Алтайская улица;
- улица Юности;
- Восточное шоссе;
- проспект Вагоностроителей;
- улица Metallургов;
- Балакинская улица.

Полный перечень автомобильных дорог местного значения г. Нижний Тагил (включая улицы, проезды, переулки) по состоянию на 28.03.2019 приведен в Таблице 28.

ТАБЛИЦА 28. Перечень автомобильных дорог местного значения города Нижний Тагил

№ п/п	Наименование улиц	Протяженность общая, п. м	Площадь покрытия, кв. м	Тротуары	Газоны
			Общая, кв. м	Площадь, кв. м	Площадь, кв. м
1	2	3	4	5	6
г. Нижний Тагил					
1	ул. Алтайская	3 646,0	61 853,3	7 982,1	109 510,4
2	ул. Бажова	400,0	3 335,0	2 293,0	4 519,0
3	ул. Белявского	427,0	2 562,0	62,0	4 902,0
4	ул. Бобкова	572,0	5 694,2	2 405,2	10 509,0
5	ул. Братская	65,0	610,0	—	128,6
6	пр. Вагоностроителей	2 556,0	50 654,0	37 438,0	52 949,0
7	ул. Володарского	425,0	5 012,0	—	10 976,0
8	Восточное шоссе	8 892,0	137 575,5	9 336,5	201 419,3
9	пр. Дзержинского	2 135,0	36 571,0	16 100,0	27 148,0
10	ул. Докучаева	474,0	2 774,0	—	6 297,0
11	ул. Дружбы	429,0	2 005,0	—	4 060,0
12	ул. Ильича	2 570,0	28 525,0	26 611,1	41 143,8
13	ул. Зари (от улицы Ильича до улицы Калинина)	2 476,0	46 138,8	20 702,9	95 621,3
14	ул. Калинина	1 460,0	13 385,9	2 919,8	30 303,0
15	ул. Коминтерна	1 725,0	15 756,2	6 281,9	14 362,8
16	ул. Коровина	370,0	2 790,1	—	3 703,3
17	ул. Котовского	1 329,0	6 958,0	—	12 129,0
18	ул. Круговая	875,0	6 313,3	—	7 954,0
19	ул. Крупская (от улицы Тимирязева до улицы Сибирской)	539,0	1670,0	—	5016,0
20	ул. Крупская (от улицы Орджоникидзе до проспекта Дзержинского)	478,0	3 469,0	934,0	6312,0
21	пр. Ленинградский	2 946,0	68 456,4	39 246,2	100 415,6
22	ул. Лесная	518,0	2 309,0	—	7 115,0
23	ул. Майская	201,0	756,0	—	3 128,0
24	ул. Максарева	1 029,0	10 509,4	6 435,4	21 277,5
25	ул. Мотина	426,0	3 465,5	—	3 012,9
26	ул. Окунева	1 453,0	15 379,0	22 272,0	19 313,0
27	ул. Орджоникидзе	1 880,0	16 633,0	11 060,0	27 913,0
28	ул. Охотников	458,0	2 291,0	—	5 568,0
29	ул. Патона	620,0	4 095,0	4 553,0	10 219,0
30	ул. Парковая	876,0	9 883,8	3 438,3	15 366,2
31	ул. Пихтовая	1 428,0	15 860,1	3 322,8	30 875,4
32	ул. Правды	1 251,0	9 766,0	5 652,0	14 211,0
33	ул. Радистов	468,0	2 425,0	—	5 278,0
34	ул. Репина	426,0	2 889,0	—	3 703,3
35	ул. Салдинская	384,0	2 178,8	—	3 223,3
36	ул. Свердлова (от Восточного шоссе до дома № 1 по улице Свердлова)	2 956,0	28 098,0	6 722,8	70 204,0
37	ул. Сибирская	1 909,0	10 127,0	—	22 930,0
38	ул. Тельмана (от дома № 1 по улице Тельмана до улицы Сибирская)	1 612,0	10 457,0	3 128,0	26 046,0
39	ул. Тельмана (от Тимирязева до трамвайных путей)	—	8243,0	—	—
40	ул. Тимирязева	2 122,0	15 144,0	8 464,0	32 466,0
41	ул. Зеленостроевская	2 650,0	19 388,0	—	—
42	ул. Трехотажников	1 072,0	10 315,4	615,1	29 200,9
43	ул. Успенского	715,0	2 601,0	—	7 848,0
44	ул. Ушинского	456,0	2 248,0	—	9 127,0
45	ул. Холкина	381,0	2 078,0	—	3 832,0
46	Чайковского	2 091,0	19 933,0	5 492,0	40 414,0
47	ул. Энтузиастов	2 260,0	27 346,9	11 547,0	33 713,3
48	ул. Юности	2 030,0	41 212,5	11 267,3	58 066,9
49	ул. 7 ноября от улицы Энтузиастов до улицы Ватутина	1 770,0	7 363,0	—	19 712,0
50	А/дорога от Ильича до кладбища	865,0	8 611,0	2 211,0	—
51	ул. Авангардная	1 107,0	3 984,0	—	6 823,0
52	ул. Авиационная	596,0	2 976,0	—	6 083,0
53	ул. Гайдара	1 636,0	9 047,0	—	11 960,0
54	ул. Добролюбова	827,0	3 189,8	—	9 965,8
55	ул. Застройщиков	411,0	1 487,0	—	5 479,0
56	ул. Исинская	270,0	1 402,0	—	2 348,0
57	ул. Коллективная	165,0	820,0	—	1 055,0
58	ул. Красноярская	274,0	1 100,0	—	1 839,0

59	ул. Курганская	130,0	382,0	–	694,0
60	ул. Луначарского	353,0	1 431,0	–	2 462,7
61	ул. Маяковского	329,0	1 695,0	–	3 884,0
62	пер. Незаметный	277,0	1 195,0	–	1 880,0
63	ул. Новоселов	190,0	710,0	–	1 432,0
64	ул. Огородная	151,0	704,0	–	1 449,0
65	ул. Омская	317,0	1 117,0	–	2 497,0
66	ул. Писарева	529,0	2 005,0	–	4 978,0
67	ул. Салтыкова-Щедрина	881,0	3 005,0	–	5 369,0
68	ул. Челябинская	308,0	1 036,0	–	2 248,0
69	ул. Энгельса	748,0	3 162,0	–	9 363,0
70	ул. III Интернационала	724,0	4 879,1	–	–
71	ул. 9-го Января	634,0	4 869,9	2 544,8	18 526,1
72	ул. Бирюзовая	334,0	1 327,0	454,4	8 211,2
73	ул. Днепровская	1 171,0	10 384,7	5 298,9	35 143,6
74	ул. Зимняя	361,0	2 654,8	–	3 871,2
75	ул. Камская	155,0	605,6	–	725,3
76	ул. Керченская	715,0	4 002,5	–	5 132,4
77	ул. Крылова	556,0	4 578,2	805,3	7 177,7
78	ул. Курская	500,0	2 693,3	–	4 373,0
79	ул. Октябрьская	432,0	2 582,3	45,2	3 695,1
80	ул. Парижской Коммуны	476,0	3 394,2	278,0	9 801,7
81	ул. Подсобная	117,0	801,1	–	680,3
82	ул. Почтовая	1 392,0	9 549,1	1 564,1	11 336,5
83	ул. Самотечная	468,0	2 840,2	–	7 031,4
84	ул. Снежная	116,0	357,9	–	365,8
85	ул. Суворова	496,0	3 507,9	–	3 506,7
86	ул. Сурикова	558,0	2 710,4	511,4	9 978,8
87	ул. Фрезеровщиков	454,0	1 720,0	148,6	2 775,9
88	ул. Северное шоссе	4 702,0	55 367,6	2 748,2	94 326,9
89	ул. Киевская	2 509,0	16 764,0	–	44 333,7
90	ул. Калужская	2 241,0	15 830,4	–	19 094,0
91	ул. Урожайная	2 198,0	13 786,8	–	17 767,9
92	ул. Гражданская	405,0	2 642,3	–	8 592,4
93	ул. Шиферная	390,0	3 079,2	–	7 062,5
94	ул. Боровая	1 410,0	8 721,8	–	14 824,7
95	ул. Коксовая	982,0	7 638,1	–	11 543,2
96	ул. Краснофлотская	868,0	4 996,7	894,4	10 318,4
97	ул. Полевая	486,0	2 851,0	–	5 076,7
98	ул. Проезжая	1 331,0	11 331,8	2 193,9	27 599,5
99	ул. Советская	639,0	3 659,7	171,8	6 222,1
100	ул. Спортивная	488,0	2 836,6	–	4 506,2
101	ул. Сульфатная	320,0	2 784,9	–	2 954,2
102	ул. Сухоложская	833,0	4 818,7	–	8 525,6
103	ул. Цементная	936,0	9 427,6	927,8	20 746,8
104	ул. Сосновая	360,0	553,3	–	2 688,9
105	ул. Кедровая	181,0	887,4	–	970,9
106	ул. Березовая	63,0	255,3	–	527,0
107	ул. Самолетная	131,0	971,0	–	1 262,1
108	ул. Академика Павлова	526,0	3 884,4	–	5 308,8
109	ул. Алябьева	194,0	1 513,8	23,9	1 646,8
110	ул. Брусничная	439,0	2 453,6	–	6 310,1
111	ул. Вересовая	397,0	2 039,4	–	3 345,3
112	ул. Вишневая	1 123,0	5 296,3	179,8	15 999,5
113	ул. Волгодонская	1 372,0	9 060,6	–	12 889,1
114	ул. Волочаевская	515,0	2 480,3	584,2	4 709,0
115	ул. Отечественная	432,0	2 532,0	260,0	9 309,9
116	ул. Мурманская	388,0	2 543,6	–	3 461,3
117	ул. Братьев Худояровых	229,0	1 747,1	–	1 868,6
118	ул. Долинная	527,0	3 553,9	82,2	7 369,3
119	ул. Каховская	525,0	2 962,4	379,0	7 090,2
120	ул. Тропинина	197,0	1 583,2	–	1 527,4
121	ул. Пермская	899,0	5 369,0	–	8 405,2
122	ул. Енисейская	584,0	3 049,5	–	5 083,0
123	ул. Равенства	643,0	3 615,0	–	5 229,7
124	ул. Красной Звезды	642,0	3 350,7	–	4 522,9
125	ул. Голубая	271,0	1 156,0	222,6	3 670,8
126	ул. Забойщиков	838,0	5 207,2	–	8 609,3
127	ул. Карпинского	294,0	1 944,1	–	2 291,7
128	ул. Рабкоров	1 048,0	5 444,4	–	8 773,1
129	пер. Рудный	517,0	1 689,8	–	2 327,9
130	ул. Рудничная	886,0	3 696,5	–	6 248,4
131	ул. Шмидта	516,0	3 743,2	455,0	7 682,3
132	ул. Горняка	900,0	5 852,1	240,3	10 315,4
133	ул. Ярославская	1 294,0	8 197,0	163,2	18 164,6
134	ул. Кизеловская	569,0	2 846,8	–	3 350,2
135	ул. Ульяновская	1 710,0	14 966,2	5 823,6	33 267,5
136	ул. Чаплыгина	717,0	3 501,8	703,9	9 587,4
137	ул. Пиритная	745,0	4 348,1	–	10 101,1
138	ул. Эстакадная	302,0	1 566,8	–	2 572,0
139	ул. Ракетная	553,0	3 546,9	–	3 679,7
140	ул. Космическая	532,0	2 991,2	–	4 574,9
141	ул. Ленская	1 064,0	5 673,6	748,9	6 062,5
142	ул. Перова	2 389,0	17 777,4	1 858,2	32 674,6
143	ул. Парашютная	284,0	2 175,2	–	1 854,9
144	ул. Лермонтова	1 173,0	5 127,9	–	11 055,7
145	ул. Жданова	1 438,0	8 766,6	661,0	18 573,6
146	ул. Кольцова	2 002,0	12 696,3	509,4	17 703,2
147	ул. Московская	789,0	4 744,8	121,7	12 794,0
148	ул. Грунтовая	213,0	1 400,0	–	1 280,4
149	ул. Кварцевая	215,0	1 382,3	–	1 142,5
150	ул. Медная	215,0	1 477,7	–	1 205,5
151	ул. Спартака	818,0	3 900,8	–	5 524,0
152	ул. Сланцевая	1 284,0	6 953,6	493,9	11 876,6
153	ул. Новая	301,0	1 535,9	–	3 172,0

154	ул. Пушкина	566,0	5 320,4	74,6	12 263,5
155	ул. Площадная	249,0	687,7	–	1 679,1
156	ул. Олега Кошевого	265,0	1 763,5	–	3 135,5
157	ул. Гоголя	511,0	2 819,7	–	6 987,3
158	ул. Амурская	162,0	355,8	–	2 155,8
159	ул. Кузбасская	403,0	2 218,3	–	5 105,0
160	ул. Лозовая	448,0	1 998,0	–	2 951,7
161	ул. Мамина-Сибиряка	519,0	1 871,2	–	3 536,2
162	ул. Знаменская	197,0	926,5	–	2 184,4
163	ул. Софьи Ковалевской	167,0	859,0	–	1 066,1
164	Автомобильная на пос. Ольховка	2 300,0	18 581,7	–	12 576,3
165	ул. Индустриальная	5 072,0	101 397,0	20 297,7	111 356,7
166	ул. Металлургов	1 815,0	35 729,2	12 241,2	32 010,3
167	ул. Балакинская	4 122,0	59 964,1	6 165,6	60 832,0
168	ул. Гвардейская	2 476,0	22 104,4	29 500,8	56 508,6
169	ул. Пожарского	537,0	3 983,5	1 237,2	8 104,0
170	ул. Черноморская	1 460,0	15 382,6	5 079,2	18 531,9
171	ул. Огнеупорная	1 378,0	11 176,5	2 378,5	6 494,7
172	ул. Пожарная	745,0	6 415,9	–	8 856,0
173	ул. Землячки	1 316,0	15 896,9	19 739,5	15 567,7
174	ул. Грузчиков	181,0	811,6	–	765,2
175	ул. Шаумяна	763,0	4 381,5	347,3	7 238,9
176	ул. Шамотная	494,0	2 035,5	–	3 710,4
177	ул. Джапаридзе	182,0	1 895,3	263,8	1 523,1
178	ул. Керамиков	974,0	6 555,5	–	15 913,8
179	ул. Широкая	1 116,0	5 041,5	–	10 743,7
180	ул. Софьи Перовской	328,0	1 757,8	–	2 513,8
181	ул. Шевченко	1 092,0	11 992,8	1 082,0	21 168,5
182	ул. Кутузова	450,0	3 694,2	2 559,3	15 268,2
183	ул. Техническая	325,0	2 988,7	1 592,2	10 433,3
184	ул. Матросова	665,0	5 022,2	1 917,3	12 368,2
185	ул. Алапаевская	198,0	1 000,0	355,7	2 003,6
186	ул. Гастелло	474,0	3 121,6	2 411,7	6 515,8
187	ул. Чернышевского	839,0	5 213,0	798,4	6 227,3
188	ул. Индивидуальная	792,0	4 564,9	886,9	9 357,1
189	ул. Попова	1 211,0	8 884,9	4 265,8	14 783,6
190	ул. Солнечная	666,0	4 985,5	1 422,9	4 858,9
191	ул. Зои Космодемьянской	319,0	5 022,2	1 731,2	342,2
192	ул. Дарвина	623,0	4 203,6	–	8 223,7
193	ул. Малышева	734,0	4 854,8	2 158,1	15 719,8
194	ул. Хомякова	1 514,0	11 823,9	1 965,1	16 133,5
195	ул. Красных зорь	922,0	10 801,4	2 306,8	15 993,4
196	ул. Константина Пылаева	1 137,0	9 330,8	1 872,3	13 589,2
197	ул. Копровая	181,0	1 355,0	281,6	2 863,8
198	ул. Минина	185,0	849,1	–	717,7
199	пер. Больничный городок	303,0	1 807,5	1 136,5	1 354,9
200	ул. Краснознаменная	2 701,0	37 053,6	4 929,9	43 950,2
201	Автомобильная на пос. Песчаный	3 000,0	18 050,0	–	–
202	ул. Полюсная	323,0	4 630,6	253,4	2 587,9
203	ул. Полярная	1 800,0	8 100,0	–	–
204	ул. Луговая	1 194,0	6 026,7	–	7 107,4
205	ул. Кирпичная	1 050,0	4 725,0	–	–
206	ул. Свободы	656,0	3 892,4	–	6 234,0
207	ул. Осенняя	647,0	3 021,7	–	4 356,2
208	ул. Заречная	1 962,0	16 018,3	–	29 264,4
209	а/д от ул. Краснознаменной до ул. Заречная	1 470,0	9 025,0	–	15 779,8
210	ул. Негаимая	425,0	1 942,0	–	–
211	ул. Обороны	1 462,0	5 639,7	–	9 154,0
212	ул. Зеленая	675,0	2 700,0	–	–
213	ул. Некрасова	890,0	6 607,5	124,3	11 486,4
214	ул. Воеводина	430,0	2 296,7	–	2 095,0
215	ул. Подгорная	600,0	3 600,0	–	–
216	ул. Электриков	261,0	1 238,5	–	2 035,3
217	ул. Литейщиков	255,0	1 020,0	–	–
218	ул. Баранчинская	183,0	1 089,2	–	3 307,5
219	ул. Тракторная	178,0	1 275,6	–	2 579,9
220	ул. Северная	386,0	2 456,0	–	6 852,2
221	ул. Халтурина	329,0	1 030,7	–	2 695,2
222	ул. Льва Толстого	315,0	1 260,0	–	–
223	пер. Полюсный	250,0	1 250,0	–	–
224	ул. Гагарина (от Свердловского шоссе до НТИИМ)	1 714,0	20 649,7	5 818,0	43 751,3
225	а/д от проходной НТИИМ до Свердловского шоссе	2 960,0	16 860,3	–	28 983,7
226	ул. Каспийская	1 003,0	7 985,7	2 205,9	15 163,4
227	ул. Крымская	877,0	6 866,1	1 433,7	11 667,1
228	ул. Дунайская	1 001,0	7 240,0	593,1	11 496,2
229	ул. Левита	559,0	4 992,8	147,2	6 706,1
230	ул. Ростовская	537,0	4 220,0	540,5	5 161,3
231	ул. Азовская	521,0	4 129,4	537,7	3 980,1
232	ул. Академика Паленова	263,0	2 309,1	–	2 332,6
233	ул. Сенная	265,0	2 984,6	–	2 628,2
234	ул. Ягодная	396,0	2 084,2	–	2 501,6
235	ул. Дачная	542,0	4 575,2	–	8 450,7
236	ул. Ботаническая	433,0	3 237,1	–	8 044,4
237	ул. Седова	348,0	2 214,0	–	2 319,5
238	ул. Отдыха	726,0	4 443,8	–	7 230,7
239	ул. Городская	1 126,0	5 370,0	–	–
240	ул. Евстониинская	1 212,0	4 200,0	–	–
241	ул. Лайская	1 037,0	3 600,0	–	–
242	ул. Напольная	350,0	2 050,0	–	–
243	ул. Болотникова	232,0	928,0	–	–
244	пер. Карабельный	225,0	900,0	–	–
245	ул. Ползунова	225,0	900,0		

247	ул. Шиловская	550,0	2 750,0	–	–
248	ул. Осипенко	405,0	2 025,0	–	–
249	пер. Чехова	375,0	1 875,0	–	–
250	ул. Тургенева	825,0	4 125,0	–	–
251	ул. Компасная	1 050,0	5 250,0	–	–
252	пер. Невьянский	600,0	3 000,0	–	–
253	пер. Школьный	525,0	2 625,0	–	–
254	ул. Студеная	300,0	1 500,0	–	–
255	ул. Садовая	1 887,0	44 469,0	21 298,5	33 235,0
256	ул. Бондина	1 125,0	5 625,0	–	–
257	пер. Кулибина	300,0	1 200,0	–	–
258	ул. Кушвинская	1 425,0	9 975,0	–	–
259	ул. Чигорина	180,0	720,0	–	–
260	пер. Черняховского	225,0	900,0	–	–
261	ул. Менделеева	1 150,0	5 750,0	–	–
262	пер. Менделеева	315,0	1 260,0	–	–
263	ул. Чехова	900,0	4 500,0	–	–
264	ул. Железнодорожная	625,0	3 125,0	–	–
265	ул. Лодочная	150,0	750,0	–	–
266	ул. Береговая	480,0	2 400,0	–	–
267	ул. Короленко	225,0	1 125,0	–	–
268	ул. Толмачева	300,0	1 500,0	–	–
269	ул. Машинистов	705,0	3 525,0	–	–
270	ул. Заводская	458,0	7 019,7	2 983,8	7 442,2
271	ул. Кулибина	2 851,0	41 616,1	1 434,5	56 280,7
272	ул. Фестивальная	2 872,0	61 559,0	2 171,7	65 238,2
273	ул. Путейская	100,0	400,0	–	–
274	ул. Степная	1 380,0	10 053,2	–	20 715,6
275	ул. Яблочкова	942,0	4 765,0	–	–
276	ул. Никитина	450,0	2 250,0	–	–
277	ул. Песчаная	225,0	900,0	–	–
278	пер. Песчаный	350,0	1 400,0	–	–
279	ул. Узкая	810,0	3 645,0	–	–
280	ул. Сцепщиков	315,0	1 417,5	–	–
281	ул. Дальняя	1 005,0	4 522,5	–	–
282	ул. Байдукова	1 169,0	7 601,8	659,7	18 252,6
283	ул. Монтажников	1 099,0	7 586,5	–	11 552,8
284	ул. Героев Труда	439,0	4 903,4	28,2	7 355,4
285	ул. Войкова	156,0	1 040,8	–	2 319,2
286	ул. Решетникова	195,0	1 166,3	–	3 274,2
287	ул. Набережная	750,0	3 375,0	–	–
288	ул. Зеленостроевская	1 105,0	6 925,0	–	–
289	ул. Садоводов	1 933,0	22 576,7	–	26 274,4
290	ул. Смоленская	1 380,0	6 900,0	–	–
291	ул. Минская	1 455,0	7 275,0	–	–
292	ул. Локомотивная	1 425,0	7 125,0	–	–
293	ул. Константина Заслонова	795,0	3 975,0	–	–
294	ул. Большевитская	750,0	3 750,0	–	–
295	ул. Кондукторская	930,0	4 650,0	165,0	1 138,0
296	ул. Моховая	600,0	3 000,0	–	–
297	ул. Квартальная	270,0	1 350,0	–	–
298	пер. Линейный	525,0	2 625,0	–	–
299	ул. Пирогова	134,0	671,5	–	905,9
300	ул. Украинская	315,0	1 575,0	–	–
301	ул. Труда	170,0	850,0	–	–
302	ул. Республиканская	273,0	1 725,5	–	1 610,4
303	ул. Джамбула	1 744,0	12 791,7	–	22 364,7
304	ул. Магистральная	943,0	6 222,5	–	–
305	пер. Локомотивный	150,0	900,0	–	–
306	пер. Узкий	150,0	712,0	–	777,4
307	пер. Моховой	150,0	900,0	–	–
308	пер. Степной	150,0	900,0	–	–
309	ул. Лесорубов	150,0	900,0	–	–
310	ул. Всеобуча	100,0	480,0	–	–
311	ул. Юбилейная	430,0	2 150,0	–	–
312	ул. Речная	380,0	1 900,0	–	–
313	ул. Волгоградская	400,0	4 741,6	–	6 760,7
314	ул. Панфилова	900,0	4 500,0	–	–
315	ул. Тупик Зеленый	320,0	1 440,0	–	–
316	ул. Восточная	894,0	8 645,8	3 622,8	17 000,3
317	ул. Грибоедова	325,0	4 408,6	603,4	3 583,5
318	ул. Восстания	530,0	2 650,0	–	–
319	ул. Красных Партизан	600,0	3 000,0	–	–
320	ул. Западная	760,0	3 800,0	–	–
321	ул. Карла Либкнехта	1 319,0	10 279,9	4 792,0	21 640,2
322	ул. Розы Люксембург	327,0	1 801,5	–	3 385,8
323	ул. Береговая-Краснокаменная (от ул. Ермака до Нефтебазы)	4 220,0	39 060,0	–	–
324	ул. Фронтальная	539,0	2 356,1	–	9 450,9
325	ул. Тыловая	300,0	1 500,0	–	–
326	ул. Борцов революции	278,0	2 042,2	508,7	3 768,8
327	ул. Южная	318,0	2 285,1	210,0	6 013,3
328	ул. Жукковского	1 285,0	13 386,3	2904,3	21 933,4
329	ул. Победы	1 331,0	44 400,0	17 099,6	26 625,9
330	пер. Восточный	317,0	3 492,2	698,3	5 206,1
331	ул. Красная	707,0	7 092,2	3 036,4	8 139,3
332	ул. Новострой	454,0	2 646,3	1 242,0	3 627,2
333	ул. Циолковского	1 668,0	25 999,1	12 943,6	23 580,6
334	ул. Учительская	475,0	6 729,6	1 473,4	1 991,7
335	ул. Газетная	2 301,0	31 728,8	24 883,6	9 070,3
336	ул. Карла Маркса	2 177,0	22 326,1	17 306,4	2 0374,1
337	проспект Ленина	2 312,0	48 831,6	32 457,0	18 006,3
338	проспект Строителей	1 195,0	18 310,4	19 433,0	17 309,8
339	ул. Горошниковая	1 365,0	17 077,8	19 018,1	16 079,3
340	проспект Мира	2 677,0	55 189,2	29 641,8	20 708,4
341	ул. Красногвардейская	2 773,0	43 572,3	14 718,2	59 603,8

342	ул. Октябрьской Революции	1 821,0	27 719,0	14 786,8	26 533,5
343	ул. Вязовская	804,0	8 053,5	7 345,2	9 492,2
344	ул. Пархоменко	3 460,0	45 983,0	29 737,2	44 890,2
345	ул. Первомайская	1 393,0	13 199,0	17 414,0	19 118,0
346	ул. Ломоносова	1 330,0	10 743,0	7 972,0	15 873,0
347	ул. Красноармейская	3 014,0	43 436,5	20 392,3	35 066,4
348	ул. Уральская	553,0	7 400,1	253,5	7 006,8
349	ул. Огаркова	437,0	5 009,1	1 354,8	2 734,9
350	ул. Новокомсомольская (Островского)	951,0	23 252,0	14 869,0	31 548,0
351	ул. Серова	2 815,0	56 803,9	13 681,5	67 710,2
352	ул. Папанина	437,0	4 139,7	361,0	5 725,0
353	ул. Аганичева	1 537,0	12 847,7	2 854,0	15 955,9
354	ул. Черных	1 593,0	24 244,2	10 880,9	30 934,3
355	ул. Максима Горького	1 656,0	15 033,2	395,0	28 673,9
356	ул. Кузнецкого	922,0	6 915,0	–	–
357	ул. Оплетина	878,0	7 380,0	5 382,0	10 995,1
358	ул. Высокогорская	1 176,0	8 703,0	1 814,6	28 783,2
359	ул. Быкова	701,0	8 484,0	3 606,2	18 322,3
360	ул. Черемшанская	523,0	3 840,1	3 265,6	6 329,1
361	ул. Липовый тракт	694,0	7 938,8	6 343,4	9 415,0
362	пер. Станционный	133,0	927,8	674,6	2 207,3
363	ул. Фрунзе	1 598,0	33 508,9	29 337,7	15 982,3
364	ул. Ветеринарная	570,0	3 116,1	–	4 624,1
365	ул. Космонавтов	1 627,0	65 745,0	14 000,3	8 083,5
366	ул. Выйская	986,0	10 121,2	6 213,6	16 428,6
367	ул. Вогульская	740,0	8 476,0	3 952,6	7 604,2
368	ул. Верхняя Черепанова	1 394,0	21 296,7	6 751,6	31 957,7
369	ул. Нижняя Черепанова	647,0	629,5	–	1 059,9
370	ул. Серебрянский тракт	510,0	3 570,0	–	–
371	ул. Энергетиков	918,0	4 308,1	–	11 022,0
372	ул. Красина	413,0	470,9	–	6 102,5
373	ул. Прудная	781,0	2 869,2	–	6 033,6
374	ул. Механическая	202,0	1 073,6	–	2 314,2
375	ул. Кузнецкая	213,0	1 052,1	–	2 470,6
376	ул. Слесарная	211,0	1 095,6	–	1 601,1
377	ул. Кирова	844,0	14 458,8	994,9	16 636,2
378	ул. Носова	3 275,0	24 894,1	2 148,9	70 501,0
379	ул. Челюскинцев	1 942,0	20 880,0	5 377,8	31 206,6
380	ул. Тагильская	1 041,0	10 399,5	1 927,1	21 156,3
381	ул. Рудянская	574,0	3 840,8	744,8	5 087,4
382	пер. Промышленный	582,0	3 983,9	–	4 508,8
383	пер. Финансовый	511,0	2 483,2	–	4 017,2
384	пер. Сурикова	254,0	1 037,2	–	1 510,9
385	ул. Семенова	431,0	3 622,9	–	11 214,1
386	пер. Рудянский	151,0	492,2	–	1 014,2
387	пер. Завода Механик	358,0	2 153,1	–	9 132,3
388	ул. Ермака	885,0	8 622,1	5 211,7	23 918,9
389	ул. Лебяженская	710,0	7 829,4	5 860,6	10 417,2
390	ул. Известковая	450,0	714,8	179,1	10 149,7
391	ул. Зерновая	296,0	2 097,8	754,7	2 877,4
392	ул. Трудовая	1 483,0	6 448,9	–	33 220,4
393	ул. Декабристов	984,0	10 014,1	778,2	14 108,0
394	ул. Радищева	420,0	2 255,4	–	3 991,1
395	пер. Декабристов	345,0	2 734,1	–	1 145,3
396	ул. Ключевская	381,0	1 356,3	–	2 286,2
397	ул. Штурмовая	1 514,0	10 798,2	186,0	33 135,4
398	ул. Железнодорожная	768,0	3 962,5	–	9 526,8
399	ул. Низовая	272,0	1 193,3	–	2 295,6
400	ул. Голокаменная	618,0	2 543,9	–	7 763,9
401	ул. Родниковая	763,0	3 070,6	–	10 171,0
402	ул. Гранитная	867,0	3 646,1	–	9 202,4
403	ул. Малахитовая	554,0	2 218,4	–	4 776,2
404	ул. Висимская	706,0	4 700,3	–	9 582,3
405	ул. Алмазная	186,0	762,5	–	1 621,9
406	ул. Каменная	195,0	805,3	–	1 525,7
407	ул. Торфяная	954,0	3 464,0	–	8 102,5
408	ул. Малая	176,0	287,2	–	2 370,6
409	ул. Артема	1 982,0	15 657,8	–	–
410	ул. Поперечная	173,0	1 260,4	319,4	2 433,2
411	Черноисточинское шоссе	4 735,0	150 098,8	16 206,8	131 854,3
412	Местный проезд Черноисточинское шоссе	958,0	5 742,0	–	–
413	проспект Октябрьский	1 022,8	52 202,4	6 786,7	51 644,7
414	проспект Уральский	3 004,0	79 589,8	5 370,9	154 975,7
415	ул. Береговая-Ударная	1 150,0	17 136,4	2 163,4	17 591,7
416	ул. Захарова	566,0	5 776,8	3 682,3	20 050,4
417	ул. Удовенко	771,0	8 165,1	–	16 846,4
418	ул. Тагилстроевская (от пр. Октябрьского до ул. Дружинина)	1 049,0	10 800,3	3 943,4	26 988,7
419	ул. Тагилстроевская (от пр. Уральского до ул. Дружинина)	775,0	4 650,0	–	–
420	ул. Тагилстроевская (от Черноисточинского шоссе до магазина «Европейский»)	563,0	4 820,8	9 716,7	4 797,2
421	ул. Дружинина	1 802,0	24 035,7	9 235,6	45 481,0
422	ул. Верхняя	666,0	3 954,1	–	15 066,1
423	ул. Ульяны Громовой	1 137,0	6 158,5	–	15 745,3
424	ул. Совхозная	2 143,0	14 473,0	–	–
25	ул. Новаторов	1 875,0	8 437,0	–	–
426	ул. Верескова	2 610,0	12 470,0	–	–
427	ул. Пришвина	2 126,9	8 139,1	–	–
428	ул. Большая Гальянская	2 584,8	15 846,0	–	–
429	ул. Куйбышева	520,0	2 600,0	–	–
430	ул. Камышовая	460,9	1 886,0	–	–
431	ул. Малая Гальянская	1 700,0	7 650,0	–	–
432	ул. Бригадная	2 955,6	22 505,3	–	132,3

433	ул. Рябиновая	1 687,0	7 600,0	–	–
434	ул. Соревнования	1 770,0	10 620,0	–	–
435	ул. Летная	629,5	3 129,7	–	–
436	ул. Рабочая	1 140,0	5 166,3	–	9 031,8
437	ул. Коммуны	2 029,9	12 046,3	–	–
438	ул. Ударная	675,0	3 037,0	–	–
439	ул. Павлика Морозова	975,0	4 387,0	–	–
440	ул. Гаева	1 950,0	11 040,0	–	–
441	ул. Доменная	1 426,0	5 282,9	387,5	16 577,8
442	ул. Лисогорская	1 602,0	8 055,5	–	35 886,7
443	пер. Безымянный	929,1	4 405,5	–	–
444	пер. Тихий	1 017,5	3 824,5	–	–
445	ул. Дальневосточная	1 200,0	6 000,0	–	–
446	пер. Конный	1 593,0	7 521,4	–	12 963,1
447	ул. Александровская	530,0	4 384,6	–	14 173,9
448	ул. Краснодонская	1 212,5	6 867,4	–	–
449	ул. Нагорная	862,2	3 216,5	21,7	–
450	ул. Федорова	457,48	1 737,6	–	–
451	ул. Крайняя	891,15	3 712,8	–	–
452	ул. Фотеевская	900,0	4 050,0	–	–
453	ул. 1-е Фотеево	2 550,0	10 200,0	–	–
454	ул. Механизаторов	267,0	1 200,0	–	–
455	ул. Большая Кооперативная	1 350,0	8 100,0	–	–
456	ул. Новосельская	300,0	1 350,0	–	–
457	ул. Пригородная	1 504,0	8 913,4	–	28 990,5
458	ул. Ясная	345,0	1 552,0	–	–
459	ул. Мельникова	450,0	2 200,0	–	–
460	ул. Окраинная	452,0	2 208,6	–	6 392,2
461	2-ая Радужная	185,0	944,4	–	3 707,8
462	ул. Просторная	319,0	1 742,5	–	2 710,2
463	ул. Малая Кооперативная	180,0	900,0	–	–
464	ул. Тенистая (Парковая)	356,0	1 536,2	–	6 867,6
465	ул. Радужная	476,0	3 433,1	–	7 527,9
466	ул. Береговая	600,0	2 700,0	–	–
467	ул. Муринская	750,0	3 375,0	–	–
468	ул. Кленовая	699,0	3 122,0	–	–
469	ул. Полуденная	654,0	3 150,0	–	–
470	ул. Проходчиков	736,0	3 491,3	–	9 674,3
471	ул. Шламовая	300,0	1 050,0	–	–
472	ул. Хрустальная	298,0	2 800,0	–	–
473	ул. Бауманская	450,0	1 708,0	–	–
474	ул. Бурильщиков	600,0	2 100,0	–	–
475	ул. Геологов (от Серебрянского тракта до дома № 61 по улице Геологов)	1 238,0	9 035,7	–	24 918,6
476	ул. Весенняя	2 192,0	8 739,9	–	34 418,2
477	ул. Заозерная	363,0	950,0	–	2 970,8
478	ул. Туристов	288,0	1 976,2	–	2 151,6
479	ул. Ольховская	825,0	2 887,0	–	–
480	ул. Продснаба	781,0	2 733,0	–	–
481	ул. Сортировочная	570,0	1 995,0	–	–
482	ул. Белгородская	790,0	2 765,0	–	–
483	ул. 1-я Запрудная	785,0	3 925,0	–	–
484	ул. 2-я Запрудная	560,0	2 800,0	–	–
485	ул. 4-я Запрудная	84,0	1 575,0	–	–
486	пер. Запрудный	78,0	420,0	–	–
487	ул. Мира	150,0	570,0	–	–
488	ул. Васильковская	770,0	2 695,0	–	–
489	ул. 1 мая	290,0	980,0	–	–
490	ул. Балакирева	330,0	1 753,0	–	4 663,0
491	ул. Басова	881,0	4 349,0	–	11 109,0
492	ул. Белинского	455,0	898,0	–	2 869,0
493	ул. БИС	173,0	439,0	–	2 953,0
494	ул. Валегинская	600,0	4 407,7	–	7 711,5
495	ул. Ватутина	517,0	3 226,0	–	7 918,0
496	ул. Ежовая	425,0	2 088,0	–	3 964,0
497	ул. Ельничная	254,0	1 086,0	–	1 680,0
498	ул. Иркутская	372,0	1 486,0	–	2 592,0
499	ул. Мечникова	213,0	1 369,0	–	3 225,0
500	ул. Молодежная	416,0	1 871,0	–	3 911,0
501	ул. Тобольская	165,0	590,0	–	2 585,0
502	ул. Уютная	366,0	1 128,0	–	7 790,0
503	ул. Щорса	1 197,0	17 077,5	7 116,7	24 382,0
504	ул. Янтарная	485,0	3 981,0	–	5 937,0
505	ул. Водопроводная	300,0	1 500,0	–	–
506	ул. Гагарина (Запрудный)	790,0	4 740,0	–	–
507	переулок Малый	150,0	999,2	–	1 309,4
508	ул. Мраморная	1 038,0	3 637,2	–	10 056,6
509	ул. Серная	1 866,0	7 872,9	52,9	16 226,6
510	ул. Товарный двор	300,0	2 100,0	–	–
511	ул. Юннатов	170,0	492,0	–	3 689,0
512	ул. 7-ой квартал	456,0	1 948,4	330,6	5 468,6
513	ул. 2-ая Фотеево	1 670,0	8 350,0	–	–
514	ул. Водная	300,0	2 012,8	–	5 460,8
515	ул. Высотная	314,0	1 539,0	–	3 061,0
516	Дорога по проезду Геологов (от улицы Геологов до дома № 21 по проезду Геологов)	247,0	1 092,3	–	3 538,3
517	ул. Глинки	292,0	699,2	–	2 356,7
518	ул. Мостовая	220,0	990,0	–	–
519	ул. Радиальная	267,0	2 354,8	–	6 722,4
520	ул. Союзная	1 088,0	5 648,3	–	22 522,8
521	Старатель Станция	157,0	825,4	–	1 202,1
522	ул. Красногорская	380,0	1 912,0	–	3 563,0
523	ул. Мартеновская	615,0	3 480,0	1 364,3	8 611,5
524	автодорога на Руш	5200,0	20 604,2	–	–
525	ул. Прохладная	470,0	2 350,0	–	–

526	ул. Колхозная	1 416,0	6 372,0	–	–
527	ул. Лазо	800,0	3 600,0	–	–
528	ул. Хвойная	552,0	2 208,0	–	–
529	проезд Безымянный	240,0	960,0	–	–
530	проезд Бобкова	230,0	920,0	–	–
531	проезд Тельмана	124,0	496,0	–	–
532	проезд Днепровский	361,0	1 444,0	–	–
533	проезд Школьный	243,0	972,0	–	–
534	проезд Гимназия	240,0	960,0	–	–
535	проезд Лицей	200,0	800,0	–	–
536	проезд Образования	201,0	804,0	–	–
537	проезд Энтузиастов	258,0	1 032,0	–	–
538	проезд Административный	337,0	1 348,0	–	–
539	проезд Солнечный	363,0	1 452,0	–	–
540	проезд Ленинградский	607,0	2 428,0	–	–
541	проезд Юности	155,0	620,0	–	–
542	проезд Предпринимателей	507,0	2 028,0	–	–
543	проезд Киевский	256,0	1 024,0	–	–
544	проезд Калинина	338,0	1 352,0	–	–
545	проезд Лесной	366,0	1 464,0	–	–
546	проезд Ученический	234,0	936,0	–	–
547	проезд Спортивный	310,0	1 240,0	–	–
548	проезд Западный	290,0	1 160,0	–	–
549	проезд Садовых	1 254,0	5 016,0	–	–
550	проезд Ветеранов	291,0	1 164,0	–	–
551	ул. Связная	269,0	1 076,0	–	–
552	ул. Окружная	483,0	1 932,0	–	–
553	ул. 2-я Ягодная	210,0	840,0	–	–
554	Старый Свердловский тракт	10 000,0	40 000,0	–	–
555	ул. Пароходная	258,0	1 032,0	–	–
556	ул. Отрадная	366,0	2 562,0	–	–
557	пр-т Преображенского	890,0	6 230,0	–	–
558	ул. Семейная	500,0	3 500,0	–	–
559	ул. Надеждинская	205,0	1 435,0	–	–
560	ул. Декабрьская	279,0	1 953,0	–	–
561	ул. 2-я Декабрьская	273,0	1 911,0	–	–
562	ул. 3-я Декабрьская	273,0	1 911,0	–	–
563	ул. 4-я Декабрьская	273,0	1 911,0	–	–
564	пер. 1-й Семейный	111,0	777,0	–	–
565	пер. 2-й Семейный	111,0	777,0	–	–
566	ул. Нежинская	447,0	3 129,0	–	–
567	ул. Родная	205,0	1 435,0	–	–
568	ул. Тихая	110,0	770,0	–	–
569	ул. Местный проезд 1	230,0	1 610,0	–	–
570	ул. Местный проезд 2	150,0	1 050,0	–	–
571	ул. Местный проезд 3	210,0	1 470,0	–	–
572	ул. Местный проезд 4	110,0	770,0	–	–
573	ул. Местный проезд 5	290,0	2 030,0	–	–
574	ул. Местный проезд 6	98,0	686,0	–	–
575	ул. Местный проезд 7	240,0	1 680,0	–	–
576	ул. Местный проезд 8	283,0	1 981,0	–	–
577	ул. Местный проезд 9	283,0	1 981,0	–	–
578	ул. 2-я Апрельская	170,0	1 190,0	–	–
579	Дорога в санаторий «Сосновый Бор»	323,0	1 292,0	–	–
580	ул. пос. Черемшанка	546,0	2 184,0	–	–
581	ул. Сентябрьская (пос. Горбуново)	289,0	1 156,0	–	–
582	ул. Вязовская (от ул. Газетная до ул. Учительская)	439,0	1 756,0	–	–
583	ул. Аганичева (от д. 36 до ул. Максима Горького)	343,0	1 372,0	–	–
584	Дорога от Серебрянского тракта до д. № 17 по ул. Нижняя Черепанова	219,0	876,0	–	–
пос. Евстухина					
585	ул. Совхозная	277,0	1 108,0	–	–
586	ул. Дачная	603,0	2 412,0	–	–
587	ул. Центральная	341,0	1 364,0	–	–
588	ул. Лайская	670,0	2 680,0	–	–
589	ул. Береговая	186,0	744,0	–	–
590	Дорога к мкр. от АЗС «Газпромнефть»	395,0	1 580,0	–	–
591	ул. Б. Окуджавы (от ул. Удовенко до ул. Б. Окуджавы, 7)	327,0	1 308,0	–	–
592	ул. Белогорская	823,0	3 292,0	–	–
593	Дорога к кладбищу «Северное» от ул. Балакиревская	1 480,0	5 920,0	–	–
594	Дорога к кладбищу «Северное» от ул. Академика Павлова	737,0	2 948,0	–	–
595	ул. Автомобилистов	651,0	2 604,0	–	–
596	Дубль Шевченко	1 180,0	4 720,0	–	–
597	Валегин Бор (дорога к туб. диспансеру № 3)	2 140,0	8 560,0	–	–
598	ул. Здесенко	280,0	1 120,0	–	–
599	ул. Патриотов	206,0	824,0	–	–
600	ул. 1-я Линия	337,0	2 050,9	–	3 811,9
601	проезд Почтовый	266,0	1 064,0	–	–
602	проезд Твардовского	244,0	976,0	–	–
603	проезд Локомотивный	126,0	504,0	–	–
604	пер. Оплетина	198,0	792,0	–	–
605	Исинский тракт (от кладбища до садов на р. Иса)	4 960,0	44 640,0	–	–
п. Антоновский					
1	ул. Ленина	100,0	400,0	–	–
2	ул. Дружбы	300,0	1 200,0	–	–
3	ул. Липовая	600,0	2 400,0	–	–
4	ул. Дачная	500,0	2 000,0	–	–
п. Баклушина					
1	ул. Центральная	1 299,0	5 196,0	–	–
2	ул. Городская	100,0	400,0	–	–

п. Еква				
1	ул. Береговая	738,0	2 214,0	–
2	ул. Центральная	689,0	2 067,0	–
3	ул. Зеленая	240,0	720,0	–
п. Студеный				
1	ул. Мичурина	513,0	1 436,0	–
2	ул. Полевая	366,0	2 411,9	–
д. Баронская				
1	ул. Заречная	1 379,0	4 989,4	–
2	ул. Октябрьская	1 139,0	4 025,4	–
с. Верхняя Ослянка				
1	ул. Советская	1 230,0	6 150,0	–
2	ул. Уральская	2 520,0	15 120,0	–
3	Въезд в село, по ул. Уральская	–	11 480,0	–
п. Висимо-Уткинск				
1	ул. 8 Марта	1 141,0	3 423,0	–
2	ул. Бригадная	1 040,0	6 240,0	–
3	Въезд в поселок, по ул. Бригадная	–	8 568,0	–
4	ул. Дзержинского	590,0	2 360,0	–
5	ул. Заречная	371,0	964,6	–
6	ул. Калинина	586,0	2 051,0	–
7	ул. К-Либкнехта	590,0	1 912,0	–
8	ул. Кирова	739,0	1 921,4	–
9	ул. Комсомольская	943,0	2 451,8	–
10	ул. Красноармейская	581,0	2 324,0	–
11	ул. Красных Партизан	725,0	1 885,0	–
12	ул. Крупской	485,0	1 261,0	–
13	ул. Ленина	2 080,0	9 302,0	–
14	ул. Малая	85,0	221,0	–
15	ул. Мира	450,0	1 800,0	–
16	ул. Набережная	468,0	1 404,0	–
17	Въезд в поселок по ул. Набережная	–	7 770,0	–
18	ул. Октябрьская	1 098,0	3 843,0	–
19	ул. Первомайская	340,0	1 020,0	–
20	ул. Пионерская	572,0	1 487,2	–
21	ул. Пролетарская	1 740,0	9 324,0	–
22	Въезд из поселка по ул. Пролетарская	–	3 308,0	–
23	ул. Пушкина	371,0	1 150,1	–
24	ул. Рабоче-Крестьянская	892,0	2 319,2	–
25	ул. Розы Люксембург	1 600,0	8 620,0	–
26	Въезд из поселка по ул. Розы Люксембург	–	3 308,0	–
27	ул. Советская	1 156,0	3 583,6	–
28	ул. Фрунзе	987,0	2 961,0	–
29	ул. Чапаева	1 681,0	5 043,0	–
п. Волчевка				
1	переулок Западный	364,0	1 092,0	–
2	ул. Береговая	256,0	768,0	–
3	ул. Железнодорожников	836,0	3 344,0	–
4	ул. Полевая	501,0	1 503,0	–
с. Елизаветское				
1	ул. Береговая	674,0	1 718,7	–
2	ул. Клубная	444,0	1 198,8	–
3	ул. Ленина	1 364,0	3 410,0	–
4	ул. Нагорная	488,0	1 220,0	–
5	ул. Октябрьская	1 214,0	3 035,0	–
6	Въезд в село по ул. Октябрьская	–	4 270,0	–
7	ул. Совхозная	821,0	2 134,6	–
8	ул. Уральская	845,0	2 366,0	–
9	ул. Лесная	240,0	960,0	–
10	ул. Рябиновая	500,0	1 250,0	–
11	ул. Яблоневая	180,0	720,0	–
д. Заречная				
1	ул. Красногвардейская	214,0	578,0	–
2	ул. Набережная	746,0	1 940,0	–
д. Захаровка				
1	ул. Мамина-Сибиряка	680,0	3 400,0	–
2	ул. Пионерская	360,0	1 440,0	–
3	ул. Свердлова	2 150,0	12 900,0	–
п. Канава				
1	ул. Сосновая	290,0	1 160,0	–
д. Нижняя Ослянка				
1	ул. 8-е Марта	471,0	1 224,6	–
2	ул. Первомайская	1 351,0	4 053,0	–
с. Серебрянка				
1	Въезд до ул. Новой	320,0	832,0	–
2	ул. Ашкинская	460,0	1 196,0	–
3	ул. Гагарина	713,0	2 495,5	–
4	ул. Гаревская	1 320,0	4 020,0	–
5	ул. Зеленая	860,0	2 236,0	–
6	ул. Набережная	2 100,0	12 600,0	–
7	ул. Новая	680,0	1 768,0	–
8	ул. Первомайская	1 400,0	3 640,0	–
9	ул. Перекопская	1 520,0	3 952,0	–
10	ул. Потяжинская	1 510,0	4 234,0	–
11	ул. Советская	1 367,0	5 180,93	–
12	ул. Уральская	1 703,0	6 812,0	–
13	Въезд в село по ул. Уральская	–	3 080,0	–
с. Сулем				
1	ул. 8-е Марта	223,0	446,0	–
2	ул. Гагарина	1 879,0	4 885,4	–
3	Въезд в село, от моста вдоль села до ул. Гагарина	–	10 500,0	–
4	ул. Зеленая	237,0	474,0	–
5	ул. Ленина	616,0	1 232,0	–
6	ул. Мира	1 148,0	2 296,0	–

п. Уралец					
1	ул. Октябрьская	250,0	1 250,0	–	
2	ул. Красноармейская	640,0	3 200,0	–	
3	ул. Красных Партизан	800,0	4 000,0	–	
4	ул. 8 Марта	2 900,0	14 500,0	–	
5	ул. Горнолыжная	1 180,0	4 720,0	–	
6	ул. Белогорская	1 000,0	4 000,0	–	
7	ул. Дачная	790,0	3 160,0	–	
8	ул. Трудовая	360,0	1 800,0	–	
9	ул. Челюскинцев	680,0	2 720,0	–	
10	ул. Клубная	240,0	1 440,0	–	
11	ул. Дуניתовая	800,0	4 000,0	–	
12	ул. Пушкина	360,0	1 440,0	–	
13	ул. Кирова	560,0	2 800,0	–	
14	ул. Нагорная	650,0	2 600,0	–	
15	проезд Пихтовый	850,0	3 400,0	–	
16	Въезд в поселок по ул. Ленина	–	8 715,0	–	
17	Въезд в поселок ул. Трудовая	–	2 240,0	–	
18	Выезд из поселка ул. Октябрьская	–	7 595,0	–	
д. Усть-Утка					
1	Въезд в деревню по ул. Ленина	–	2 555,0	–	
2	ул. Береговая	930,0	2 790,0	–	
3	ул. Мамина-Сибиряка	1 120,0	3 360,0	–	
4	ул. Советская	1 100,0	6 012,0	–	
5	ул. Тагильская	1 460,0	7 148,0	–	
село Покровское					
1	Село	2 621,0	15 726,0	–	
п. Чауж					
1	ул. Солнечная	580,0	1 622,6	–	
п. Таны					
1	ул. Молодежная	470,0	1 175,0	–	
2	ул. Мира	250,0	625,0	–	
п. Чащино					
1	ул. Болотная	267,0	801,0	–	
2	ул. Брикетная	552,0	1 656,0	–	
3	ул. Лесная	399,0	1 197,0	–	
4	ул. Таежная	577,0	1 731,0	–	
5	ул. Зеленая горка	100,0	500,0	–	
ВСЕГО:		605 868,4*	4 858 958,2*	1 718 482,7*	5 489 406,0*

* – без учета отсутствующих данных

2.4.4. Мостовые и искусственные сооружения

Перечень мостовых и искусственных сооружений города Нижний Тагил представлен в Таблице 29.

Перечень мостовых и искусственных сооружений, находящихся на присоединенных территориях к городу Нижний Тагил представлен в Таблице 30.

ТАБЛИЦА 29. Перечень мостовых и искусственных сооружений, находящихся на территории города Нижний Тагил

№ п/п	Наименование моста	Длина, м	Ширина, м	Площадь, м ²	Тротуары, м ²	ВСЕГО, м ²
1	Мост через р. Тагил по ул. Карла Маркса у музея Горнозаводского дела	45,00	8,30	373,50	58,50	432,00
2	Пешеходный путепровод через ж/д пути и р. Тагил в створе ул. Папанина, ул. Тагильская (Горбатьи)	277,00	2,30	–	637,10	637,10
3	Пешеходный мост через р. Тагил по ул. Красноармейской	151,63	3,52	–	533,74	533,74
4	Пешеходный мост через р. Малая Кушва по ул. Бондина	24,00	1,38	–	33,12	33,12
5	Пешеходный мост через р. Малая Кушва по ул. Чехова	24,00	1,58	–	37,92	37,92
6	Пешеходный мост через р. Малая Кушва по ул. Менделеева	20,00	1,34	–	26,80	26,80
7	Пешеходный мост через р. Малая Кушва по ул. Садовой	25,10	2,00	–	50,20	50,20
8	Путепровод через автодорогу по ул. Серова, по ул. Мира	42,00	23,48	986,16	214,00	1 200,16
9	Мост через р. Малая Кушва по ул. Кушвинской	12,00	2,00	–	24,00	24,00
10	Мост по Плотине на р. Тагил Нижнетагильского пруда	23,00	22,18	510,14	103,96	614,10
11	Мост через р. Гальянку по ул. Бригадной	6,90	6,88	47,47	11,04	58,51
12	Мост через р. Тагил по ул. Космонавтов (ул. Победы)	138,00	16,76	2 312,88	1 283,40	3 596,28
13	Мост через р. Тагил по ул. Фрунзе	114,31	16,00	1 828,96	514,40	2 343,36
14	Мост через р. Тагил по ул. Лебяжинская	72,00	7,80	561,60	223,20	784,80
15	Мост через р. Тагил по ул. Ермака	66,00	10,10	666,60	186,78	853,38
16	Пешеходный мост через р. Малая Кушва в створе ул. Джамбула	24,00	2,38	–	57,12	57,12
17	Путепровод через ж/д пути по ул. Циолковского	27,00	22,10	596,70	113,40	710,10
18	Мост через р. Выя (за гаражами) в створе ул. Лебяжинская и ул. Подгорная	12,00	8,10	97,20	–	97,20
19	Мост через р. Выя (у автоколонны) в створе ул. Лебяжинская и ул. Подгорная	12,00	8,30	99,60	–	99,60
20	Мост через ж/д пути на подъезде к посёлку Северный	48,00	16,49	791,52	212,16	1 003,68
21	Путепровод через р. Тагил на подъезде к посёлку Песчаный	96,00	10,22	981,12	295,68	1 276,80
22	Мост через р. Тагил по ул. Красноармейская	77,65	9,00	698,85	232,95	931,80
23	ВСЕГО ПО МОСТАМ:	1 337,59	202,21	10 552,30	4 849,47	15 401,77

ТАБЛИЦА 30. Перечень мостовых и искусственных сооружений, находящихся на присоединенных территориях к городу Нижний Тагил

№ п/п	Наименование моста	Назначение, пересечение реки
с. Верхняя Ослянка		
1	с. Верхняя Ослянка, ул. Советская, 11	Мост
2	с. Верхняя Ослянка, ул. Советская, 19	Мост
3	с. Верхняя Ослянка, ул. Советская, 24	Мост
4	с. Верхняя Ослянка, ул. Советская, 25	Мост
5	с. Верхняя Ослянка, ул. Советская, 38	Мост
6	с. Верхняя Ослянка, ул. Советская, 40	Мост
7	с. Верхняя Ослянка, ул. Советская, 40	Мост пешеходный
8	с. Верхняя Ослянка, ул. Советская, 44	Мост пешеходный
9	с. Верхняя Ослянка, ул. Советская, 48	Мост
10	с. Верхняя Ослянка, ул. Советская, 8	Мост пешеходный
11	с. Верхняя Ослянка, ул. Уральская, 33	Мост
12	с. Верхняя Ослянка, ул. Уральская, 39	Мост
13	с. Верхняя Ослянка, ул. Уральская, 65	Мост
д. Заречная		
14	д. Заречная, ул. Красногвардейская	Мост
д. Нижняя Ослянка		
15	д. Нижняя Ослянка, ул. 8 Марта	Мост
16	д. Нижняя Ослянка, ул. Первомайская, 10	Мост
с. Серебрянка		
17	с. Серебрянка	Мост пешеходный, р. Серебрянка
18	с. Серебрянка, ул. Ашкинская, 12	Мост пешеходный
19	с. Серебрянка, ул. Ашкинская, 26	Мост пешеходный
20	с. Серебрянка, ул. Гагарина, 11	Мост
21	с. Серебрянка, ул. Гагарина, 11	Мост
22	с. Серебрянка, ул. Гагарина, 20	Мост
23	с. Серебрянка, ул. Гагарина, 22	Мост
24	с. Серебрянка, ул. Гагарина, 22	Мост
25	с. Серебрянка, ул. Гаревская, 19	Мост
26	с. Серебрянка, ул. Гаревская, 25	Мост
27	с. Серебрянка, ул. Зеленая, 20	Мост
28	с. Серебрянка, ул. Зеленая, 29	Мост
29	с. Серебрянка, ул. Зеленая, 6а	Мост
30	с. Серебрянка, ул. Набережная, 14 (проулок)	Мост
31	с. Серебрянка, ул. Набережная, 30	Мост
32	с. Серебрянка, ул. Набережная, 45	Мост
33	с. Серебрянка, ул. Набережная, 49	Мост
34	с. Серебрянка, ул. Набережная, 63	Мост
35	с. Серебрянка, ул. Набережная, 7	Мост
36	с. Серебрянка, ул. Новая, 10	Мост
37	с. Серебрянка, ул. Первомайская, 13а	Мост
38	с. Серебрянка, ул. Первомайская, 21	Мост
39	с. Серебрянка, ул. Первомайская, 32	Мост
40	с. Серебрянка, ул. Первомайская, 56	Мост пешеходный
41	с. Серебрянка, ул. Перекопская, 29	Мост
42	с. Серебрянка, ул. Перекопская, 32	Мост
43	с. Серебрянка, ул. Перекопская, 39	Мост
44	с. Серебрянка, ул. Потяжинская, 28а	Мост
45	с. Серебрянка, ул. Потяжинская, 41	Мост пешеходный
46	с. Серебрянка, ул. Потяжинская, 43	Мост
47	с. Серебрянка, ул. Потяжинская, 46	Мост
48	с. Серебрянка, ул. Советская, 10	Мост
49	с. Серебрянка, ул. Советская, 11	Мост
50	с. Серебрянка, ул. Советская, 13а	Мост
51	с. Серебрянка, ул. Советская, 20	Мост
52	с. Серебрянка, ул. Советская, 36	Мост
53	с. Серебрянка, ул. Советская, 50	Мост
54	с. Серебрянка, ул. Советская, 56	Мост
55	с. Серебрянка, ул. Уральская, 14	Мост
56	с. Серебрянка, ул. Уральская, 26	Мост
57	с. Серебрянка, ул. Уральская, 26	Мост
58	с. Серебрянка, ул. Уральская, 35	Мост
59	с. Серебрянка, ул. Уральская, 49	Мост
60	с. Серебрянка, ул. Уральская, 68	Мост
61	с. Серебрянка, ул. Уральская, 68	Мост
62	с. Серебрянка, ул. Уральская, 75/1	Мост
п. Студеный		
63	Через р. Черная (въезд в п. Студеный)	Мост
с. Елизаветинское		
64	Через р. Елизаветинка (ул. Уральская, с. Елизаветинское)	Мост
65	Через р. Елизаветинка (ул. Ленина, с. Елизаветинское)	Мост
66	С пешеходным переходом на р. Елизаветинка (ул. Ленина, с. Елизаветинское)	Плотина
67	Через р. Бобровка (с. Елизаветинское)	Мост
п. Волчевка		
68	Трубный проезд через реку Выйка	Труба
69	Трубный проезд в поселке Волчевка (ул. Полевая)	Труба
Уралец		
70	ул. 8 Марта, 4	Мост
71	д. Захаровка, река Захаровка	Трубчатый переезд
72	ул. Трудовая, 4А	Трубчатый переезд
73	Мартыановский переулочек, река Мартыан	Пешеходный переход
74	ул. Горнолыжная, 1А	Трубчатый переезд
75	ул. 8 Марта, 1А	Трубчатый переезд
76	водохранилище Заводское (Банное № 10) – ул. Трудовая, 1	Отводная труба
Висимо-Уткинск		
77	река Старишенка, главная дорога	Трубчатый переезд
78	ул. Ленина, кочегарка	Трубчатый переезд
79	ул. Ленина, дом 5	Трубчатый переезд
80	ул. Ленина – ул. Калинина	Трубчатый переезд
81	ул. Ленина – р. Лапин лог	Трубчатый переезд

82	ул. Красноармейская – ул. Р. Люксембург	Трубчатый переезд
83	ул. 8 Марта, д. 6	Трубчатый переезд
84	ул. Пушкина, овощехранилище	Трубчатый переезд
85	ул. Пионерская, д. 8	Трубчатый переезд
86	ул. Фрунзе, д. 1а	Трубчатый переезд
87	ул. Фрунзе, д. 38	Трубчатый переезд
88	ул. Ленина, 1а	Трубчатый переезд
89	ул. К. Либнехта – ул. Р. Люксембург	Трубчатый переезд
90	ул. 8 Марта – ул. Крупской	Трубчатый переезд
91	ул. Фрунзе, д. 8	Трубчатый переезд
92	ул. Рабоче-Крестьянская, д. 8	Трубчатый переезд
93	Мост через речку Грязнушка	Мост
94	Мост через р. Межевая Утка	Мост
95	между малым прудом р. Грязнушка и прудом р. Межевая Утка	Мост
д. Баронская		
96	д. Баронская, ул. Заречная, 17	труба из ж/б

2.4.5. Скорость движения на улицах и дорогах

В настоящее время на основной части территории г. Нижний Тагил действует общее ограничение скорости 60 км/ч, согласно ПДД в населенных пунктах. На части улиц введено ограничение скорости 40 км/ч, в основном в центральной части города.

Также предусмотрены локальные ограничения скорости до 20 км/ч на пешеходных переходах вблизи детских образовательных учреждений.

Существующие ограничения скоростного режима в городе Нижний Тагил отображены на Рисунке 6.



Рисунок 6. Существующие ограничения скоростного режима в г. Нижний Тагил

Кроме того, на местных дорогах скорость фактически ограничена параметрами и техническим состоянием проезжей части – ширина, тип покрытия, ровность и целостность покрытия.

Основные недостатки организации скоростного режима в городе Нижний Тагил:

- частичное отсутствие знаков 3.24 «Ограничение скорости» 40 км/ч и менее на территориях малоэтажной застройки;
- частичное отсутствие знаков 3.24 «Ограничение скорости» 30 км/ч и менее и/или знаков 5.21 «Жилая зона» на дворовых территориях.

2.4.6. Интенсивность движения потоков транспортных средств

Интенсивность движения – это количество транспортных средств, проходящих через сечение дороги за единицу времени. В качестве расчетного периода времени для определения интенсивности движения принимают год, месяц, сутки, час и более короткие промежутки времени (минуты, секунды) в зависимости от поставленной задачи наблюдения. На дорожно-уличной сети можно выделить отдельные участки и зоны, где движение достигает максимальных размеров, в то время как на других участках оно в несколько раз меньше. Такая пространственная неравномерность отражает прежде всего неравномерность размещения грузо- и пассажирообразующих пунктов и их функционирования.

Сводные картограммы интенсивностей движения транспортных средств представлены на Рисунке 7 и 8.



Рисунок 7. Интенсивность движения транспортных средств в центральной части города (ед./час)

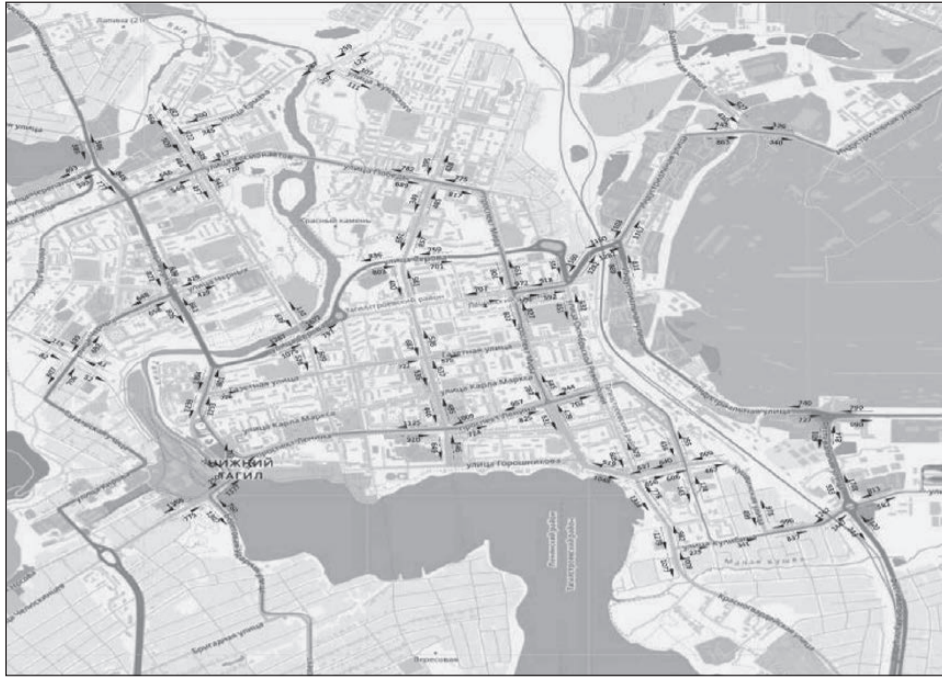


Рисунок 8. Интенсивность движения транспортных средств в вечерний час пик в центральной части города (ед./час)

Состав транспортного потока представляет собой совокупность легковых, грузовых автомобилей, и маршрутных транспортных средств (автобусы, микроавтобусы и пр.). Основной составляющей при этом является легковой транспорт.

2.4.7. Коэффициент загрузки дорожной сети на ключевых участках улично-дорожной сети.

Уровень загрузки движением на участках улично-дорожной сети определяется расчетным путем с учетом следующих факторов:

- интенсивность транспортного потока;
- структура транспортного потока;
- неравномерность движения транспортных потоков по направлениям;
- планировочные характеристики участков улично-дорожной сети (число полос движения, ширина проезжей части);
- организация дорожного движения;
- режим регулирования дорожного движения.

Наибольшая нагрузка на улично-дорожную сеть возникает в вечерние часы пик. На большинстве участков улично-дорожной сети наблюдаются удовлетворительные условия движения транспорта.

Наиболее загруженными дорогами на разных участках в часы пик являются:

- ул. Индустриальная на подходах к ул. Циолковского;
- ул. Циолковского от ул. Индустриальной к ул. Октябрьской революции;
- ул. Кулибина от ул. Фестивальной к ул. Кушвинской;
- ул. Красногвардейская от ул. Заводской к ул. Кулибина;
- Восточное шоссе от ул. Кулибина к Северному шоссе;
- ул. Серова от Первомайской ул. к ул. Фрунзе;
- ул. Челюскинцев от пр. Ленина к ул. Береговая-Ударная;
- ул. Фрунзе на подходах к ул. Космонавтов;
- ул. Космонавтов от Красноармейской ул. к ул. Фрунзе;
- ул. Островского от ул. Ленина к ул. Фрунзе;
- пр. Мира на подходах к пр. Ленина;
- Красноармейская ул. от пр. Ленина к ул. Серова;
- Заводская ул. от Красногвардейской ул. к пр. Мира;
- ул. Победы к пр. Мира;
- ул. Челюскинцев к пр. Ленина;
- ул. Пархоменко от ул. К. Маркса к Газетной ул.

Данные об уровнях загрузки движением наиболее критичных участков улично-дорожной сети города Нижний Тагил представлены в Таблице 31.

ТАБЛИЦА 31. Участки улиц и дорог с загрузкой более 80 % в вечерний час пик

№ п/п	Наименование улицы	Наименование перегона (от до)	Количество полос	Интенсивность (прив. ед) в одну сторону	Уровень загрузки
1	ул. Индустриальная	ул. Фестивальная – ул. Циолковского	4	941	0,72
2	ул. Индустриальная	ул. Балакинская – ул. Циолковского	4	1 116	0,86
3	ул. Циолковского	ул. Индустриальная – ул. Октябрьской революции	4	1 511	0,99
4	ул. Кулибина	ул. Фестивальная – ул. Кушвинская	4	1 262	0,97
5	ул. Красногвардейская	ул. Заводская – ул. Кулибина	2	1 314	1,01
6	Восточное шоссе	ул. Кулибина – Северное шоссе	4	1 369	1,05
7	ул. Серова	ул. Первомайская – ул. Фрунзе	4	1 677	1,08
8	ул. Челюскинцев	пр. Ленина – ул. Береговая-Ударная	4	2 504	1,1

К основным причинам возникновения транспортных проблем можно отнести следующие:

- низкая пропускная способность примыканий и пересечений, обусловленная несоответствием режимов регулирования интенсивности движения, в том числе отсутствием координированного управления светофорной сигнализацией;
- несоответствие параметров проезжей части интенсивности движения (спросу на передвижение);
- неоптимальная схема организации движения транспорта;
- несоответствие покрытия проезжей части нормативным параметрам (прочности, ровности, наличия дефектов).

2.4.8. Экологическая нагрузка на окружающую среду от автомобильного транспорта

Автомобильные транспортные средства оказывают негативное влияние на окружающую среду посредством следующих факторов:

- при эксплуатации транспортных средств выделяются газообразные (оксид серы, азот, угарный газ, различные углеводороды, продукты неполного сгорания и разложения топлива переменного состава), парообразные (тетраэтилсвинец и другие вещества), жидкие (сточные воды переменного состава) и твердые (зола) загрязняющие вещества;
- транспортные средства, работающие на карбюраторных двигателях, сильно загрязняют среду угарным газом, тетраэтилсвинцом, оксидами азота и углеводородами;
- транспортные средства, работающие на дизельных двигателях, в меньшей степени загрязняют среду угарным газом, но в большей – оксидами серы и азота;

– за счет работы транспортных средств возникает фотохимический смог, связанный с поступлением в атмосферу оксидов азота, углеводородов, кислорода и паров воды. Под воздействием солнечной радиации образуются оксиданты, отравляющее воздействие которых очень велико и превышает таковое для других веществ, поступающих в атмосферу. Продукты превращений различных загрязнителей, находящихся в атмосфере, попадают в почву и природные воды.

Уход за транспортными средствами требует большого расхода воды и сопровождается образованием сточных вод. Сточные воды станций техобслуживания содержат взвешенные твердые вещества, эмульсии масел, а также растворы солей и моющих средств. Попадание таких вод в природные водоемы или в почву приводит к загрязнению последних.

Атмосфера, гидросфера и почвы загрязняются в результате нарушения правил перевозки грузов и различных аварий на транспорте, в результате чего большое количество нефти и нефтепродуктов, угля, различных солей попадают и в водные объекты, и в литосферу.

Помимо того, что транспортные средства выделяют большое количество продуктов сгорания топлива, все виды транспорта являются источником теплового и шумового загрязнения, а также электромагнитного излучения.

2.4.9. Экономические потери

Несоответствие технико-эксплуатационного состояния автомобильных дорог влечет за собой ряд экономических потерь:

- увеличение транспортно-эксплуатационных затрат пользователей улично-дорожной сети;
- увеличение времени пребывания пассажиров и грузов в пути;
- экономические потери, возникающие при совершении ДТП;
- увеличение перепробегов транспортных средств вследствие низкой плотности и несовершенства улично-дорожной сети;
- увеличение выбросов загрязняющих веществ в атмосферу автомобильным транспортом.

2.4.10. Оценка качества содержания автомобильных дорог

Усовершенствованное покрытие (асфальтобетон, цементобетон, щебень, гравий, обработанные вяжущими) имеет более 85% муниципальных дорог и улиц.

В соответствии с установленными межремонтными сроками для поддержания автодорог в городе в соответствии с требованиями безопасности дорожного движения необходимо ежегодно проводить капитальный ремонт не менее 50 км улично-дорожной сети и выполнять ремонт не менее 75 км дорог.

Вследствие недостаточного финансирования дорожной деятельности полностью отсутствует возможность проводить капитальный ремонт дорог и ремонт дорог в полном объеме с учетом предусмотренных межремонтных сроков

Плохое состояние дорожного покрытия улично-дорожной сети города становится причиной образования транспортных заторов, приводит к росту количества дорожно-транспортных происшествий.

2.5. Анализ состава парка транспортных средств и уровня автомобилизации в поселении, городском округе, обеспеченность парковками (парковочными местами)

На момент формирования Программы информация о составе парка автотранспортных средств, зарегистрированных на территории муниципального образования город Нижний Тагил представлена в Таблицах 32 и 33.

ТАБЛИЦА 32. Состав парка автотранспортных средств с разбиением по организациям

Наименование организации	Марка автобуса	Количество обслуживаемых маршрутов	Количество автобусов, фактически
ООО «СТК «Строитель – Т»	ГАЗ	10	80
	ПАЗ		48
	Иномарки		6
ООО «Тагилтранском»	ГАЗ	8	10
	ПАЗ		36
ООО «Фирма ТАС»	ГАЗ	19	105
	ПАЗ		42
	Иномарки		7
АПО «Союз-НТ»	ГАЗ	17	156
	ПАЗ		27
	ЛИАЗ		3
	Иномарки		10
Всего		54	530

ТАБЛИЦА 33. Состав парка транспортных средств

Количество автобусных маршрутов в соответствии с договорами	Суммарная протяженность маршрутов, км	Количество автобусов, обслуживающих сеть внутримunicipальных автобусных маршрутов		Количество автобусных остановочных пунктов	Остановочные пункты, требующие обустройство (остановочных карманов, посадочных площадок)	Необходимость в обустройстве остановочных пунктов павильонами (навесами)
		марка	количество			
61	665,6	ЛИАЗ	3	396	170	250
		ПАЗ	153			
		ГАЗ	351			
		Иномарки	23			

Информация о составе трамвайного парка НТ МУП «Тагильский трамвай» представлена в Таблицах 34-36.

Таблица 34. Пассажирский подвижной состав

№ п/п	Производитель	Год выпуска	Количество/модель
1	«Усть –Катавский вагоностроительный завод»	1982	1 / 71-605
2		1984	1/ 71-605
3		1985	3/ 71-605
4		1986	5/ 71-605
5		1987	3/ 71-605
6		1989	2/ 71-605
7		1990	1/ 71-605
8		1991	10/ 71-605
9		1992	1/ 71-608
10		1996	2/ 71-608
11		1997	2/ 71-608
12	АО «Уралтрансмаш»	2001	3/ 71-402
13		2003	5/ 71-402
14		2007	3/ 71-403
15		2011	1/ 71-403
16		2012	10/ 71-405
17		2013	5/ 71-405
18		2014	20/10 ед. – 71-405, 10 ед. – 71-407
19		2016	30/ 71-407
		Итого	

ТАБЛИЦА 35. Состав трамвайного парка с разбиением по маршрутам

№ п/п	№ маршрута	Наименование маршрута	Протяженность, км	Количество вагонов на маршруте
1	1	«УВЗ – ул. Островского»	23,4	1
2	3	«По кольцу пр. Ленина – ул. Космонавтов – ул. Островского»	8,1	8
3	4	«Конечная Тагилстрой – Приречный мкр. – ВМЗ»	22,4	2
4	6	«Конечная УВЗ – Северный поселок»	18,6	2
5	8	«Конечная УВЗ – Приречный мкр.»	24,3	3
6	10	«Конечная УВЗ – Пихтовые горы»	12	20/24
7	11	«Пихтовые горы – Северный поселок»	26,6	1
8	12	«Пихтовые горы – ул. Островского»	34	5
9	15	«Новая Кушва – ГГМ»	25	8
10	17	«Конечная УВЗ – конечная ГГМ»	34,7	5/6
Итого			229,1	55/65

Количество внутримunicipальных трамвайных маршрутов – 10 (в соответствии с муниципальным контрактом № 69 от 26.06.2018, (срок действия до 31.12.2019). При заключении нового муниципального контракта планируется ввести маршрут № 2 «Конечная Тагилстрой – ул. Островского», протяженностью 18,2 и оптимизировать маршрут № 1 «УВЗ – ул. Островского», протяженностью 23,4 км.

ТАБЛИЦА 36. Вспомогательный транспорт НТ МУП «Тагильский трамвай»

№ п/п	Транспорт	Год выпуска	Состояние транспорта
1	ГАЗ-31105 (H974НВ)	1993	исправное
2	ГАЗ-31105 (Т636 СА)	2005	требуется ремонт
3	УАЗ-390995 (А542ОМ)	2013	исправное
4	УАЗ-390994 (H912НВ)	2008	требуется ремонт
5	УАЗ-315142 (H965НВ)	1992	требуется ремонт
6	ГАЗ-33АТ (H666ВВ)	1994	требуется ремонт
7	ГАЗ-33АТ (H965РТ)	1994	исправное
8	ЗИЛАП7М-01 (M666ХМ)	2002	требуется ремонт
9	ЗИЛАП7М-08	2013	исправное
10	КАМАЗ-53228 (M666РР)	2003	исправное
11	КАМАЗ-55111С (M666ОС)	2004	исправное
12	Т-40 (81-46СС)	1993	требуется ремонт
13	МТЗ-80 (81-71СС)	1993	требуется ремонт
14	В 138 (37-30СА)	2008	исправное
15	ЖСВ3сх (51-83сх)	2012	исправное
16	ЖСВ4сх (58-65сх)	2012	исправное
17	ГАЗ-3309 (А703ОУ)	2013	исправное
18	КАВЗ4235-43 (А912КО)	2009	требуется ремонт
19	ГАЗ-3302 (Х964ОМ)	2005	исправное
20	ПАЗ-32054 (В171УТ)	2017	исправное
21	ПАЗ-32054 (ВО27УТ)	2017	требуется ремонт
22	ГАЗ-3307 (M666ВВ)	1994	требуется ремонт
23	ПУМ-500 (81-47СС)	1995	требуется ремонт
24	ПУМ-500 (81-5500)	2000	требуется ремонт
25	Т-25А (81-56СС)	1988	требуется ремонт
26	Снегоочиститель ТС-1	1979	требуется ремонт
27	Снегоочиститель ВТК	1990	требуется ремонт
28	Сетеизмеритель трамвайный	1990	требуется ремонт
29	Снегоочиститель СН21	1990	требуется ремонт
30	Снегоочиститель ВТК	1990	требуется ремонт
31	Снегоочиститель ВТК-24	1990	требуется ремонт
32	Снегоочиститель ВТК-24М	2014	исправное
33	Грузовой путеремонтный вагон	1995	требуется ремонт
34	Грузовая платформа	1990	требуется ремонт
Итого	34		13 – в исправном состоянии 21 – требуется ремонт

Согласно Комплексной схеме организации дорожного движения города Нижний Тагил на период 2018 – 2032 гг. В настоящее время имеется дефицит парковочных мест для обеспечения потребностей населения в соответствии с нормативами по градостроительству.

В настоящее время в городе Нижний Тагил парковка автотранспорта осуществляется в основном на краю проезжей части улиц. В центральной части имеются выделенные места для парковки («карманы»). Также значительное количество легкового транспорта паркуется во дворах. В микрорайонах ИЖС парковка осуществляется на придомовых территориях.

Недостаток парковочных мест остро проявляется в рабочее время у проходных градообразующих предприятий – НТМК, УВЗ.

Также к недостаткам парковки на городских улицах можно отнести слабую организацию парковочного пространства – полностью отсутствует разметка границ парковочных мест, выделенные места обозначены только знаками, да и то не всегда.

В настоящее время наблюдается дефицит парковочных мест, особенно на территориях, прилегающих к градообразующим предприятиям, у мест притяжения нетрудовых интересов автомобилистов, отсутствие единой организованной системы парковочного пространства. Необходимо проработка организации парковочного пространства в центральной части города, проработка ограничений парковки по времени. Также необходимо выделение дополнительных территорий для организации парковочных мест вблизи градообразующих предприятий для сотрудников.

Информация по обеспеченности парковками (парковочными местами) на территории города Нижний Тагил представлена в Таблице 37 и приложении № 1.

ТАБЛИЦА 37. Сведения о местах нахождения парковок транспортных средств, используемых для осуществления регулярных перевозок в ночное время, на территории города Нижний Тагил

№ п/п	Наименование юридического лица или индивидуального предпринимателя, являющегося владельцем парковки; контактный телефон и электронная почта	Адрес парковки	Количество транспортных средств, осуществляющих регулярные пассажирские перевозки, которые одновременно могут быть размещены на парковке	Документ, подтверждающий право собственности или пользования парковки (свидетельство, договор аренды)
1.	ООО «Тагилтранском» (3435) 48-84-06	Черноисточинское шоссе, 76А	50 единиц	Свидетельство 66-АГ № 874498 от 14.10.2009 г.

2.	ООО «СТК «Строитель-Т» (3435) 48-86-46	Черноисточинское шоссе, 76А	220 единиц	Договор № 12/16-3/16 от 01.01.2016 г. о предоставлении охраняемой территории
3.	ООО «Фирма ТАС» (Тагилавтосервис) (3435) 37-81-29	ул. Трехотажников, 3А	219 единиц	Договор аренды земельного участка б/н от 11.01.2016
4.	АПО «Союз-НТ» (3435) 25-17-52	ул. Верхняя Черепанова, 62, строение 7	280 единиц	Свидетельство о государственной регистрации права 66 АД 029986 от 28.12.2009 г.
5.	НТ МУП «Тагильский трамвай» (3435) 25-16-44	Восточное шоссе, ул. Кулибина, 66	55 вагонов 45 вагонов 1 автобус (КАВЗ 4235-43)	Договор аренды 34в – 2015 г. от 31.03.2015 г.

2.6. Характеристика работы транспортных средств общего пользования, включая анализ пассажиропотока

На момент формирования Программы на территории Свердловской области является действующим комплексный план транспортного обслуживания населения Свердловской области на средне- и долгосрочную перспективу (до 2035 года) в части пригородных пассажирских перевозок¹. Комплексный план – основной документ, определяющий параметры транспортного обслуживания в области пригородных перевозок в Свердловской области.

Характеристика работы транспортных средств общего пользования (внешний и внутренний железнодорожный транспорт, внешний автомобильный транспорт муниципального образования «город Нижний Тагил») приведена в соответствии с вышеуказанным планом².

Транспортный центр «Нижний Тагил» входит в перечень 49 транспортных центров, выделенных в Свердловской области. Его характеристика представлена в Таблице 38.

ТАБЛИЦА 38. Характеристика транспортного центра «Нижний Тагил»

Транспортный центр	Населенный пункт	Тип населенного пункта	Численность населения (тыс. человек)
Нижний Тагил	Нижний Тагил	город	360,10

2.6.1. Железнодорожный транспорт

Реестр пригородных пассажирских сообщений в части железнодорожного транспорта, в которые включен транспортный центр «Нижний Тагил», представлен в Таблице 39.

ТАБЛИЦА 39. Реестр пригородных пассажирских сообщений в части железнодорожного транспорта

Идентификатор (наименование) сообщения	Транспортные центры, включенные в сообщение	Протяженность сообщения (км)		Социальная значимость
		воздушная	тарифная	
Екатеринбург – Нижний Тагил	Екатеринбург, ТЦ Новоуральский, Верхний Тагил, Кировград, Невьянск, Нижний Тагил	125,76	149	социально значимое
Нижний Тагил – ТЦ Кушвинский	Нижний Тагил, ТЦ Кушвинский	42,62	51	социально значимое

Эксплуатационные и технические показатели внутреннего и пригородного железнодорожного сообщения, относящихся к городскому округу Нижний Тагил представлены в Таблицах 40 и 41.

ТАБЛИЦА 40. Эксплуатационные и технические показатели внутреннего сообщения, относящегося к городскому округу Нижний Тагил

Сообщение, участок		Показатели технической оснащенности			Эксплуатационные показатели пассажирского движения в пригородном сообщении (размеры движения по графику 2014-2015 годов) (пар поездов в сутки)	
начальная станция	конечная станция	эксплуатационная длина (км)		вид тяги		
		всего	в том числе			
			1-й путь	2-й путь		
Невьянск	Нижний Тагил	50,8	50,8	50,8	Э	12
Нижний Тагил	Смычка	3,5	3,5	3,5	Э	14
Смычка	Сан-Дonato	3,9	3,9	3,9	Э	12
Сан-Дonato	Гороблагодатская	39,5	39,5	39,5	Э	12
Моховой	Вагонозавод	38,5	38,5		Э	2
Вагонозавод	Завязовская	4,6	4,6		Э	2
Завязовская	Смычка	5,0	5,0	5,0	Э	2
Сан-Дonato	Завязовская	5,0	5,0		Э	0

ТАБЛИЦА 41. Эксплуатационные и технические показатели пригородного сообщения, относящегося к городскому округу Нижний Тагил

Сообщение, группа маршрутов	Технико-эксплуатационные показатели работы железнодорожного транспорта на сообщении					
	размеры движения (пар поездов в сутки)	дальность (км)	время хода (ч)	вагоно-ч	вагоно-км	поездо-ч
Екатеринбург – Нижний Тагил	10	149	3,10	98 928,66	5 095 204,00	21 337,90
Нижний Тагил – Азиатская	2	63	1,53	9906,8	406 980,00	2241,10
Нижний Тагил – Кушва	2	51	1,23	4926,72	207 264,00	1231,68
Нижний Тагил – Европейская	2	93	2,11	12,337,00	543 120,00	3084,25
Нижний Тагил – Качканар	3	107	2,60	22 819,80	937 320,00	5704,95
Нижний Тагил – Нижняя Тура – Верхотурье	1	179	4,29	12 541,40	522 680,00	3135,35
Нижний Тагил – Нижняя Тура	2	107	2,59	15 154,80	624 880,00	3788,70
Нижний Тагил – Егоршино	1	184	4,65	13 592,60	537 280,00	3398,15
Нижний Тагил – Алапаевск	1	125	3,16	9241,80	365 000,00	2310,45
Мурзинка – Нижний Тагил	0,5	88	1,82	2657,20	128 480,00	664,30

Транспортный баланс в части железнодорожного транспорта, относящийся к транспортно-му центру «Нижний Тагил» представлен в Таблице 42.

¹ Утвержден Распоряжением Правительства Свердловской области от 25 января 2016 г. № 41-РП
² Информация предоставлена по состоянию на 2014 г.

ТАБЛИЦА 42. Транспортный баланс в части железнодорожного транспорта, относящийся к транспортному центру Нижний Тагил

Сообщение	Протяженность (км)	Пассажиропоток		Маршруты по видам транспорта	Регулярность обслуживания транспортом	Количество оборотных рейсов (в сутки)	Интервал между отправлениями	
		всего (тыс. пасс./год)	пиковый (пасс./час)				в часы пик	в непииковые часы
Екатеринбург – Нижний Тагил	149	2158,37	2647	6460, 6457, 6464, 6449, 7401, 6452, 6453, 6454, 6455, 6456, 6459, 6458, 6461, 6462, 6472, 6471, 7067, 7068, 7069, 7070, 6441, 6442, 6450, 6463, 6801	ежедневно	12,5	н. д.	н. д.
Нижний Тагил – ТЦ Кушвинский	51	1172,36	1438	6820, 6827, 6828, 6829, 6821, 6822, 6823, 6824, 6831, 6832, 6833, 6834, 6881, 6882, 6883, 6884, 6885, 6886, 6851/6856/6855, 6854/6853/6852, 6850, 6864, 6865, 6857	ежедневно	12	н. д.	н. д.
Нижний Тагил – Алапаевск	125	116,59	143	6893/6894, 6897/6898, 6891/6892, 6895/6896	ежедневно	2	н. д.	н. д.

2.6.2. Автомобильный транспорт

Внешний автомобильный транспорт
 Реестр пригородных пассажирских сообщений в части автомобильного транспорта, в которые включен транспортный центр «Нижний Тагил», представлен в Таблице 43.

ТАБЛИЦА 43. Реестр пригородных пассажирских сообщений в части автомобильного транспорта

Идентификатор (наименование) сообщения	Транспортные центры, включенные в сообщение	Протяженность сообщения (км)		Социальная значимость
		воздушная	тарифная	
Екатеринбург – Нижний Тагил	Екатеринбург, ТЦ Новоуральский, Верхний Тагил, Кировград, Невьянск, Нижний Тагил	125,76	139,56	социально значимое
Нижний Тагил – Алапаевск	Нижний Тагил, Алапаевск	102,73	131,87	социально значимое
Нижний Тагил – ТЦ Кушвинский	Нижний Тагил, ТЦ Кушвинский	42,62	51,15	социально значимое
Нижний Тагил – ТЦ Салдинский	Нижний Тагил, ТЦ Салдинский	47,9	54,63	социально значимое

Реестр основных пригородных и междугородних маршрутов регулярных пассажирских перевозок автомобильным транспортом, относящихся к городскому округу Нижний Тагил, представлен в Таблице 44.

ТАБЛИЦА 44. Реестр основных пригородных и междугородних маршрутов регулярных пассажирских перевозок автомобильным транспортом, относящихся к городскому округу Нижний Тагил

№ маршрута	Наименование маршрута	Трасса следования маршрута	Протяженность маршрута (км)	Регулярность	Количество рейсов в сутки
109	Нижний Тагил – Нижняя Салда	Нижний Тагил – Нижняя Салда	47	ежедневно	4
109	Нижняя Салда – Нижний Тагил	Нижний Тагил – Нижняя Салда	47	ежедневно	5
116	Кушва – Нижний Тагил	Кушва – Нижний Тагил	29	ежедневно	4
135	Невьянск – Нижний Тагил	Екатеринбург – Серов	38	ежедневно	6
149	Нижний Тагил – Верхняя Салда (торговый центр)	Нижний Тагил – Нижняя Салда	41	ежедневно	12
506	Нижний Тагил – Кольцово	Нижний Тагил – Кольцово	151	ежедневно	4
507	Аэропорт Кольцово – Нижний Тагил	Аэропорт Кольцово – Нижний Тагил	154	ежедневно	4

526	Реж – Нижний Тагил	Реж – Нижний Тагил	96	ежедневно	4
595	Нижний Тагил – Усть-Утка	Нижний Тагил – Усть-Утка	58	по будням	2
604	Нижний Тагил – Верхняя Тура	Екатеринбург – Серов	57	ежедневно	8
620	Нижний Тагил – Красноуральск	Екатеринбург – Серов	63	ежедневно	4
633	Нижний Тагил – Серебрянка	Нижний Тагил – Серебрянка	62	ежедневно	4
634	Нижний Тагил – Бродово, до Шумихи	Нижний Тагил – Бродово, до Шумихи	55	ежедневно	2
636	Нижний Тагил – Бызово, до Марково	Нижний Тагил – Бызово, до Марково	51	ежедневно	2
637	Нижний Тагил – Мурзинка	Нижний Тагил – Мурзинка	54	ежедневно	3
638	Нижний Тагил – Кайгородское	Нижний Тагил – Кайгородское	59	ежедневно	2
640	Нижний Тагил – Екатеринбург	Екатеринбург – Серов	141	ежедневно	14
645	Нижняя Тура (Лесной) – Нижний Тагил	Екатеринбург – Серов	98	ежедневно	6
658	Нижний Тагил – Серов	Нижний Тагил – Серов	216	ежедневно	11
708	Асбест – Нижний Тагил	Асбест – Нижний Тагил	126	ежедневно	2
752	Ирбит – Нижний Тагил (через Алапаевск)	Ирбит – Нижний Тагил (через Алапаевск)	156	ежедневно	3
812	Верхотурье – Нижний Тагил	Верхотурье – Нижний Тагил	110	ежедневно	4
917	Алапаевск – Нижний Тагил	Алапаевск – Нижний Тагил	108	ежедневно	4
939	Качканар – Нижний Тагил	Качканар – Нижний Тагил	88	ежедневно	6
998	Верхняя Тура – Екатеринбург (через Нижний Тагил)	Екатеринбург – Серов	204	ежедневно	4
1019	Верхний Тагил – Нижний Тагил	Екатеринбург – Серов	145	ежедневно	6
1060	Нижний Тагил – Висимо-Уткинск	Нижний Тагил – Висимо-Уткинск	67	ежедневно	2

Транспортный баланс в части автомобильного транспорта, относящийся к транспортному центру «Нижний Тагил» представлен в Таблице 45.

ТАБЛИЦА 45. Транспортный баланс в части автомобильного транспорта, относящийся к транспортному центру Нижний Тагил

Сообщение	Протяженность (км)	Пассажиропоток		Маршруты по видам транспорта	Регулярность обслуживания транспортом	Количество оборотных рейсов (в сутки)	Интервал между отправлениями	
		всего (тыс. пасс./год)	пиковый (пасс./час)				в часы пик	в непииковые часы
Екатеринбург – Нижний Тагил	139,56	1253,17	1154	506, 507, 509, 533, 601, 602, 604, 605, 610, 617, 620, 621, 630, 640, 640а, 686, 708, 810, 818, 819, 824, 825, 888, 894, 908, 956, 960, 990, 995, 998, 1019, 1021, 1044, 1054, 1058, 1060, 1073, 1081, 1104, 135	ежедневно	182	5,4	9,4
Нижний Тагил – ТЦ Кушвинский	51,15	359,1	347	509, 533, 601, 604, 620, 621, 645, 658, 810, 812, 818, 819, 824, 825, 888, 894, 908, 939, 956, 960, 990, 995, 998, 1021, 1044, 1058, 1081, 1104, 116	ежедневно	122	6,1	10,2
Нижний Тагил – Алапаевск	131,87	46,12	42	917, 752	ежедневно	7	48	168
Нижний Тагил – ТЦ Салдинский	54,63	229,73	246	602, 610, 630, 109, 149	ежедневно	33	21,8	28,1

Внутренний автомобильный транспорт
 На момент формирования Программы на территории городского округа Нижний Тагил регулярные перевозки осуществляют 2 предприятия: ООО «СТК «Строитель-Т», ООО «Тагилтранском» и 62 индивидуальных предпринимателя.

Заключение муниципальных контрактов об организации регулярных перевозок в порядке, установленном законодательством Российской Федерации о контрактной системе в сфере закупок товаров, работ, услуг для обеспечения государственных и муниципальных нужд, с учетом особенностей, установленных Федеральным законом № 220-ФЗ¹ планируется после истечения срока действия действующего договора с перевозчиком в январе 2020 г.

Маршрутная сеть городского округа представлена 64 маршрутами регулярных перевозок по регулируемым тарифам. Реестр маршрутов регулярных перевозок на территории городского округа Нижний Тагил² приведен в Таблице 46. Все автобусные маршруты регулярных перевозок обслуживаются автобусами малого, большого и очень большого классов.

Согласно документу планирования регулярных перевозок пассажиров и багажа, автомобильным транспортом по муниципальным маршрутам городского округа Нижний Тагил объем перевезенных пассажиров общественным транспортом за 2018 год составил 31 387,1 тыс. чел.

Для городского округа характерны концентрированные по времени и направлениям «часы пик». При продолжительности движения по маршруту в среднем показателе 16 часов в сутки, то периоды максимальной нагрузки продолжаются 2 часа в утренние часы и 2 часа – в вечерние.

При анализе маршрутной сети установлено, что практически все маршруты регулярных перевозок дублируются на отрезке прохождения маршрута по центральной улице.

Также выявлен ряд существенных проблем в организации пассажирских перевозок:
 – недостаточный контроль уполномоченных органов за соблюдением перевозчиком требований нормативно-правовых актов в сфере организации регулярных перевозок привел к снижению транспортной дисциплины перевозчика;
 – изношенность автопарка приводит к неисполнению расписания по маршрутам, снижая рентабельность маршрутов.



¹ Федеральный закон от 13 июля 2013 года №220-ФЗ «Об организации регулярных перевозок пассажиров и багажа автомобильным транспортом и городским наземным электрическим транспортом в Российской Федерации и о внесении изменений в отдельные законодательные акты Российской Федерации»

² Утвержден постановлением администрации городского округа Нижний Тагил № 1412-ПА от 05.07.2019 г.

2	2	«Вокзал – Ольховка»	Вокзал, пр. Мира – пр. Ленина, Стадион, Строительный техникум, к/т «Красногвардеец», ул. Жуковского, Рынок «Букатино», Аглофабрика, Нефтебаза, Клуб, Школа, ул. Сланцевая, ул. Павлова, Сады, ж/д переезд, Ольховка	ул. Садовая, проспект Ленина, проспект Мира, ул. Победы, ул. Пархоменко, ул. Жуковского, ул. Береговая-Краснокаменная, ул. Ульяновская, ул. Сланцевая, ул. Академика Павлова	14,4	Остановочные пункты	регулярные перевозки по регулируемому тарифу	Автобус малый класс – 1 шт. Резерв: малый класс – 1 шт.	Любой	01.04.2017	ИП Вершинина Виктория Олеговна, 622980, п. Висимо-Уткинск, ул. Розы-Люксембург, д. 1, кв. 1
3	3	«ЖДВ – пансионат «Аист»	Вокзал, Ленина – Мира, Театральная площадь, к/т «Современник», ул. Огаркова, Музей, Лисья гора, ул. Челюскинцев, Школа 48, ул. Декабристов, ул. Союзная, Голый Камень, Носова, с/б «Спартак», пансионат «Аист», с/б «Спартак, Носова, Голый Камень, ул. Союзная, ул. Декабристов, Школа №48, ул. Челюскинцев, Музей, ул. Огаркова, к/т «Современник», Театральная площадь, пр. Ленина – пр. Мира, Вокзал	ул. Садовая, проспект Ленина, ул. Островского, ул. Челюскинцев, ул. Декабристов, ул. Носова, ул. Трудовая, ул. Долгая	8,8	Остановочные пункты	регулярные перевозки по регулируемому тарифу	Автобус большой класс – 1 шт. Резерв: большой класс – 1 шт.	Любой	15.07.2016	ИП Автошенко Дмитрий Витальевич, г. Нижний Тагил, пр. Ленина, д. 38а, кв. 22
4	4	«ТЦ «Райт» – Выя – Красный Камень – ТЦ «Райт»	ТЦ «Райт», Вокзал, пр. Ленина – пр. Мира, Театральная площадь, к/т «Современник», ул. Огаркова, Музей, ул. Островского, Новокомсомольская, ТЦ «Мегамаст», Рудоуправление, ДК «Юбилейный», к/т «Урал», магазин «Смак», Дом книги, Приречный мкр, К/т «Красногвардеец», ул. Восточная, Строительный техникум, пр. Мира – ул. Циолковского, Центральный рынок, пр. Ленина – пр. Мира, Вокзал, ТЦ «Райт»	ул. Садовая, проспект Ленина, ул. Островского, ул. Фрунзе, ул. Комсомалов, ул. Победы, проспект Мира, проспект Ленина, ул. Садовая	13,5	Остановочные пункты	регулярные перевозки по регулируемому тарифу	Автобус малый класс – 1 шт.	Любой	01.04.2017	ИП Пархоменко Сергей Иванович, 622018, г. Нижний Тагил, ул. Энтузиастов, д. 4, кв. 9
4	4	«ТЦ «Райт» – Выя – Красный Камень – ТЦ «Райт»	ТЦ «Райт», Вокзал, пр. Ленина – пр. Мира, Театральная площадь, к/т «Современник», ул. Огаркова, Музей, ул. Островского, Новокомсомольская, ТЦ «Мегамаст», Рудоуправление, ДК «Юбилейный», к/т «Урал», магазин «Смак», Дом книги, Приречный мкр, К/т «Красногвардеец», ул. Восточная, Строительный техникум, пр. Мира – ул. Циолковского, Центральный рынок, пр. Ленина – пр. Мира, Вокзал, ТЦ «Райт»	ул. Садовая, проспект Ленина, ул. Островского, ул. Фрунзе, ул. Комсомалов, ул. Победы, проспект Мира, проспект Ленина, ул. Садовая	13,5	Остановочные пункты	регулярные перевозки по регулируемому тарифу	Автобус малый класс – 9 шт. Резерв: малый класс – 1 шт.	Любой	01.04.2017	ИП Ермаков Олег Борисович, 622049, г. Нижний Тагил, ул. Запрудная 3-я, д. 27
4	4	«ТЦ «Райт» – Выя – Красный Камень – ТЦ «Райт»	ТЦ «Райт», Вокзал, пр. Ленина – пр. Мира, Театральная площадь, к/т «Современник», ул. Огаркова, Музей, ул. Островского, Новокомсомольская, ТЦ «Мегамаст», Рудоуправление, ДК «Юбилейный», к/т «Урал», магазин «Смак», Дом книги, Приречный мкр, К/т «Красногвардеец», ул. Восточная, Строительный техникум, пр. Мира – ул. Циолковского, Центральный рынок, пр. Ленина – пр. Мира, Вокзал, ТЦ «Райт»	ул. Садовая, проспект Ленина, ул. Островского, ул. Фрунзе, ул. Комсомалов, ул. Победы, проспект Мира, проспект Ленина, ул. Садовая	13,5	Остановочные пункты	регулярные перевозки по регулируемому тарифу	Автобус малый класс – 9 шт.	Любой	01.04.2017	ИП Сащенко Антон Иванович, 622049, г. Нижний Тагил, Черноисточинское шоссе, д. 3, кв. 44
4	4	«ТЦ «Райт» – Выя – Красный Камень – ТЦ «Райт»	ТЦ «Райт», Вокзал, пр. Ленина – пр. Мира, Театральная площадь, к/т «Современник», ул. Огаркова, Музей, ул. Островского, Новокомсомольская, ТЦ «Мегамаст», Рудоуправление, ДК «Юбилейный», к/т «Урал», магазин «Смак», Дом книги, Приречный мкр, К/т «Красногвардеец», ул. Восточная, Строительный техникум, пр. Мира – ул. Циолковского, Центральный рынок, пр. Ленина – пр. Мира, Вокзал, ТЦ «Райт»	ул. Садовая, проспект Ленина, ул. Островского, ул. Фрунзе, ул. Комсомалов, ул. Победы, проспект Мира, проспект Ленина, ул. Садовая	13,5	Остановочные пункты	регулярные перевозки по регулируемому тарифу	Автобус малый класс – 2 шт. Резерв: малый класс – 2 шт.	Любой	01.04.2017	ИП Маноиленко Елена Анатольевна, 622034, г. Нижний Тагил, ул. Газетная, д. 88/39, кв. 16
5	5	«Вокзал – Мемориал»	Вокзал, пр. Ленина – пр. Мира, Театральная площадь, к/т «Современник», ул. Огаркова, Музей, ул. Островского, Новокомсомольская, ТЦ «Мегамаст», Рудоуправление, ДК «Юбилейный», к/т «Урал», ул. Некрасова, кирпичный завод, фабрика «Химчистка», мясокомбинат, кладбище «Рогожино», Мемориал, Кладбище «Рогожино», мясокомбинат, фабрика «Химчистка», Кирпичный завод, ул. Некрасова, к/т «Урал», ДК «Юбилейный», Рудоуправление, ТЦ «Мегамаст», ул. Островского (Газетная, 22), магазин «Росинка», Центр занятости, Главпочтамт, к/т «Современник», Театральная площадь, Ленина – Мира, Вокзал	Прямое: ул. Садовая, проспект Ленина, ул. Островского, ул. Фрунзе, ул. Краснознаменная Обратное: ул. Краснознаменная, ул. Фрунзе, ул. Островского, ул. Газетная, ул. Первомайская, проспект Ленина, ул. Садовая	9,4	Остановочные пункты	регулярные перевозки по регулируемому тарифу	Автобус малый класс – 1 шт. Резерв: малый класс – 1 шт.	Любой	13.04.2016	ООО «Тагилтранском», 622008, г. Нижний Тагил, ул. Краснознаменная, 134
6	6	«Выя – п. Евстоница»	к/т «Урал», ул. Некрасова, Кирпичный завод, фабрика химчистки, мясокомбинат, кладбище «Рогожино», Мемориал, Песчаный, Шахта, Садоводов, Евстоница, ул. Городская, Садоводов, Шахта, Песчаный, Мемориал, Кладбище «Рогожино», Мясокомбинат, ф-ка Химчистки, Кирпичный завод, ул. Некрасова, к/т «Урал»	ул. Выйская, ул. Верхняя Черепанова, ул. Краснознаменная, Кушвинский тракт, ул. Городская	8,7	Остановочные пункты	регулярные перевозки по регулируемому тарифу	Автобус средний класс – 1 шт. большой класс – 2 шт. Резерв: средний класс – 1 шт.	Любой	15.07.2016	ИП Автошенко Дмитрий Витальевич, г. Нижний Тагил, пр. Ленина, д. 38а, кв. 22
7	7	«ЖДВ – Верхняя Черемшанка»	Вокзал, пр. Ленина – пр. Мира, Театральная площадь, к/т Современник, ул. Огаркова, Музей, Островского, Новокомсомольская, ТЦ «Мегамаст», Рудоуправление, Школа 23, Больница, АЗС, МОФ-2, ж/д переезд, Верхняя Черемшанка, ж/д переезд, МОФ-2, АЗС, Больница, Школа № 23, Рудоуправление, ТЦ «Мегамаст», ул. Островского (Газетная, 22), магазин «Росинка», Центр занятости, Главпочтамт, к/т «Современник», Театральная площадь, пр. Ленина – пр. Мира, Вокзал	Прямое: ул. Садовая, ул. Ленина, ул. Островского, ул. Фрунзе, ул. Черных, ул. М. Горького, ул. Кленовая Обратное: ул. Кленовая, ул. М. Горького, ул. Черных, ул. Фрунзе, ул. Островского, ул. Газетная, ул. Первомайская, проспект Ленина, ул. Садовая	8,6	Остановочные пункты	регулярные перевозки по регулируемому тарифу	Автобус большой класс – 1 шт. Резерв: средний класс – 1 шт.	Любой	15.07.2016	ИП Автошенко Дмитрий Витальевич, г. Нижний Тагил, пр. Ленина, д. 38а, кв. 22
8	8	«ЖДВ – п. Горбуново»	Вокзал, пр. Ленина – пр. Мира, Театральная площадь, к/т «Современник», ул. Огаркова, Музей, Лисья гора, магазин «Глобус», Пятый магазин, ул. Бригадная, Школа 90, Рынок Гальянский, Универсам, Карьер, Стройкомплекс, ул. Проселочная, Горбуново, ул. Проселочная, Стройкомплекс, Карьер, Универсам, Рынок Гальянский, Школа № 90, ул. Бригадная, Пятый магазин, магазин «Глобус», Музей, ул. Огаркова, к/т «Современник», Театральная площадь, пр. Ленина – пр. Мира, Вокзал	ул. Садовая, проспект Ленина, ул. Островского, ул. Челюскинцев, Черноисточинское шоссе, ул. Проселочная, ул. Горбуновская	9,3	Остановочные пункты	регулярные перевозки по регулируемому тарифу	Автобус средний класс – 1 шт. большой класс – 1 шт. Резерв: большой класс – 1 шт.	Любой	15.07.2016	ИП Автошенко Дмитрий Витальевич, г. Нижний Тагил, пр. Ленина, д. 38а, кв. 22
9	9	«Дзержинский район (кольцевой)»	УВЗ, пр. Вагностроителей, Техникум, к/т «Россия», магазин «Зенит», Роддом, Пихтовые горы, Лицей № 39, ул. Максарева, ЦГБ № 1, Профилакторий, Коллективный сад, Пихтовая 2, Пихтовая 1, Церковь, ул. Сибирская, Баня, пр. Дзержинского, ул. Окунева, УВЗ	Восточное шоссе, проспект Вагностроителей, ул. Зари, ул. Максарева, ул. Пихтовая, ул. Ильича, Восточное шоссе	9,6	Остановочные пункты	регулярные перевозки по регулируемому тарифу	Автобус малый класс – 1 шт.	Любой	16.07.2016	ИП Семенов Александр Анатольевич, г. Нижний Тагил, ул. Радистов, д. 18
9	9	«Дзержинский район (кольцевой)»	УВЗ, пр. Вагностроителей, Техникум, к/т «Россия», магазин «Зенит», Роддом, Пихтовые горы, Лицей № 39, ул. Максарева, ЦГБ № 1, Профилакторий, Коллективный сад, Пихтовая 2, Пихтовая 1, Церковь, ул. Сибирская, Баня, пр. Дзержинского, ул. Окунева, УВЗ	Восточное шоссе, проспект Вагностроителей, ул. Зари, ул. Максарева, ул. Пихтовая, ул. Ильича, Восточное шоссе	9,6	Остановочные пункты	регулярные перевозки по регулируемому тарифу	Автобус малый класс – 8 шт. Резерв: малый класс – 2 шт.	Любой	16.07.2016	ИП Романов Максим Владимирович, г. Нижний Тагил, ул. Окунева, д. 39, кв. 18
9	9	«Дзержинский район (кольцевой)»	УВЗ, пр. Вагностроителей, Техникум, к/т «Россия», магазин «Зенит», Роддом, Пихтовые горы, Лицей № 39, ул. Максарева, ЦГБ № 1, Профилакторий, Коллективный сад, Пихтовая 2, Пихтовая 1, Церковь, ул. Сибирская, Баня, пр. Дзержинского, ул. Окунева, УВЗ	Восточное шоссе, проспект Вагностроителей, ул. Зари, ул. Максарева, ул. Пихтовая, ул. Ильича, Восточное шоссе	9,6	Остановочные пункты	регулярные перевозки по регулируемому тарифу	Автобус малый класс – 2 шт.	Любой	16.07.2016	ИП Кий Сергей Петрович, г. Нижний Тагил, ул. Зари, д. 58, кв. 53
9	9	«Дзержинский район (кольцевой)»	УВЗ, пр. Вагностроителей, Техникум, к/т «Россия», магазин «Зенит», Роддом, Пихтовые горы, Лицей № 39, ул. Максарева, ЦГБ № 1, Профилакторий, Коллективный сад, Пихтовая 2, Пихтовая 1, Церковь, ул. Сибирская, Баня, пр. Дзержинского, ул. Окунева, УВЗ	Восточное шоссе, проспект Вагностроителей, ул. Зари, ул. Максарева, ул. Пихтовая, ул. Ильича, Восточное шоссе	9,6	Остановочные пункты	регулярные перевозки по регулируемому тарифу	Автобус малый класс – 2 шт.	Любой	16.07.2016	ИП Толкачев Михаил Александрович, г. Нижний Тагил, ул. Зари, д. 85, кв. 67
9	9	«Дзержинский район (кольцевой)»	УВЗ, пр. Вагностроителей, Техникум, к/т «Россия», магазин «Зенит», Роддом, Пихтовые горы, Лицей № 39, ул. Максарева, ЦГБ № 1, Профилакторий, Коллективный сад, Пихтовая 2, Пихтовая 1, Церковь, ул. Сибирская, Баня, пр. Дзержинского, ул. Окунева, УВЗ	Восточное шоссе, проспект Вагностроителей, ул. Зари, ул. Максарева, ул. Пихтовая, ул. Ильича, Восточное шоссе	9,6	Остановочные пункты	регулярные перевозки по регулируемому тарифу	Автобус малый класс – 1 шт.	Любой	16.07.2016	ИП Стариков Игорь Вячеславович, г. Нижний Тагил, ул. Алтайская, д. 176
10	10	«Ул. Островского – Рудник имени III Интернационала»	ул. Островского (Газетная, 22), магазин «Росинка», Центр занятости, Главпочтамт, к/т «Современник», Театральная площадь, пр. Мира – пр. Ленина, Центральный рынок, ул. Циолковского, Хлебозавод, АТП-6, Монтажник, ЖБИ – 1, Управление комбината, Комсомольская, ДК НТМК, к/т «Сталь», Парк культуры, ул. Металлургов, ул. Красных зорь, Школа № 49, ул. Землячки, ОМОН, Мебельная ф-ка, ж/д переезд, Школа № 3, ул. Перова, Нефтебаза, Энергосети, Клуб, магазин. Огонек, магазин «Огонек», Клуб, Энергосети, Нефтебаза, ул. Перова, Школа № 3, ж/д переезд, Мебельная ф-ка, ОМОН, ул. Землячки, Школа №49, ул. Красных зорь, ул. Металлургов, Парк культуры, к/т «Сталь», ДК НТМК, Комсомольская, Управление комбината, ЖБИ – 1, Монтажник, АТП-6, Хлебозавод, пр. Мира – ул. Циолковского, Центральный рынок, пр. Мира – пр. Ленина, Театральная площадь, к/т «Современник», ул. Огаркова, Музей, Островского	ул. Газетная, ул. Первомайская, проспект Ленина, проспект Мира, ул. Циолковского, ул. Индустриальная, ул. Металлургов, ул. Красных Зорь, ул. Балакинская, ул. Перова, ул. Ульяновская, ул. Перова, ул. Балакинская, ул. Красных Зорь, ул. Металлургов, ул. Индустриальная, ул. Циолковского, проспект Мира, проспект Ленина, ул. Островского, ул. Газетная	15,8	Остановочные пункты	регулярные перевозки по регулируемому тарифу	Автобус малый класс – 1 шт.	Любой	01.04.2017	ИП Иванов Юрий Петрович, 622036, г. Нижний Тагил, ул. Газетная, д. 105 кв. 37
10	10	«Ул. Островского – Рудник имени III Интернационала»	ул. Островского (Газетная, 22), магазин «Росинка», Центр занятости, Главпочтамт, к/т «Современник», Театральная площадь, пр. Мира – пр. Ленина, Центральный рынок, ул. Циолковского, Хлебозавод, АТП-6, Монтажник, ЖБИ – 1, Управление комбината, Комсомольская, ДК НТМК, к/т «Сталь», Парк культуры, ул. Металлургов, ул. Красных зорь, Школа № 49, ул. Землячки, ОМОН, Мебельная ф-ка, ж/д переезд, Школа № 3, ул. Перова, Нефтебаза, Энергосети, Клуб, магазин. Огонек, магазин «Огонек», Клуб, Энергосети, Нефтебаза, ул. Перова, Школа № 3, ж/д переезд, Мебельная ф-ка, ОМОН, ул. Землячки, Школа №49, ул. Красных зорь, ул. Металлургов, Парк культуры, к/т «Сталь», ДК НТМК, Комсомольская, Управление комбината, ЖБИ – 1, Монтажник, АТП-6, Хлебозавод, пр. Мира – ул. Циолковского, Центральный рынок, пр. Мира – пр. Ленина, Театральная площадь, к/т «Современник», ул. Огаркова, Музей, Островского	ул. Газетная, ул. Первомайская, проспект Ленина, проспект Мира, ул. Циолковского, ул. Индустриальная, ул. Металлургов, ул. Красных Зорь, ул. Балакинская, ул. Перова, ул. Ульяновская, ул. Перова, ул. Балакинская, ул. Красных Зорь, ул. Металлургов, ул. Индустриальная, ул. Циолковского, проспект Мира, проспект Ленина, ул. Островского, ул. Газетная	15,8	Остановочные пункты	регулярные перевозки по регулируемому тарифу	Автобус малый класс – 1 шт.	Любой	01.04.2017	ИП Потоцкий Алексей Васильевич, 622021, г. Нижний Тагил, ул. Гвардейская, д. 61, кв. 26

11	11	«ТЦ «Райт» – Лебяжка (столовая № 16)»	ТЦ «Райт», Вокзал, пр. Ленина – пр. Мира, Театральная площадь, к/т «Современник», ул. Огаркова, Музей, ул. Островского, Новокомсомольская, ТЦ «Мегамайт», Рудоуправление, ДК Юбилейный, к/т «Урал», магазин «Смак», магазин «Богатырь», Столовая № 16, магазин «Богатырь», магазин «Смак», к/т «Урал», ДК «Юбилейный», Рудоуправление, ТЦ «Мегамайт», ул. Островского (Газетная, 22), магазин «Росинка», Центр занятости, Главпочтамт, к/т «Современник», Театральная площадь, пр. Ленина – пр. Мира, Вокзал, ТЦ «Райт»	ул. Садовая, проспект Ленина, ул. Островского, ул. Фрунзе, ул. Космонавтов, ул. Красноармейская, ул. Ермака	13,5	Остановочные пункты	регулярные перевозки по регулируемому тарифу	Автобус малый класс – 2 шт.	Любой	01.04.2017	ИП Потоцкий Алексей Васильевич, 622021, г. Нижний Тагил, ул. Гвардейская, д. 61, кв. 26
12	13	«ЖДВ – Психиатрическая больница»	Вокзал, ул. Менделеева, Автохозяйство, о.п. 365 км, Магазин, Садоводов 40, ул. Дальняя, Садоводов 108, Психиатрическая больница, Туберкулезная больница, Психиатрическая больница, 25 квартал, Садоводов 108, ул. Дальняя, Садоводов 40, Магазин, о.п. 365 км, Автохозяйство, ул. Менделеева, Кулинарное училище, Вокзал	ул. Садовая, ул. Заводская, ул. Кулибина, ул. Верхняя, ул. Садоводов, ул. Зеленостровская, ул. Валегин бор	7,9	Остановочные пункты	регулярные перевозки по регулируемому тарифу	Автобус малый класс – 1 шт. Резерв: малый класс – 1 шт.	Любой	16.07.2016	ИП Романов Максим Владимирович, г. Нижний Тагил, ул. Окунева, д. 39, кв. 18
13	14	«ТЦ «Райт» – ВМЗ»	ТЦ «Райт», Вокзал, пр. Ленина – пр. Мира, Театральная площадь, к/т «Современник», ул. Огаркова, Музей, ул. Островского, Новокомсомольская, ТЦ «Мегамайт», Рудоуправление, ДК «Юбилейный», к/т «Урал», Рынок, Набережная, ул. Верхняя Черепанова, Проходная ВМЗ, Церковь, к/т «Урал», ДК «Юбилейный», Рудоуправление, ТЦ «Мегамайт», ул. Островского (Газетная, 22), магазин «Росинка», Центр занятости, Главпочтамт, к/т «Современник», Театральная площадь, пр. Ленина – пр. Мира, Вокзал, ТЦ «Райт»	ул. Садовая, проспект Ленина, ул. Островского, ул. Фрунзе, ул. Верхняя Черепанова, ул. Выйская, ул. Верхняя Черепанова, ул. Фрунзе, ул. Островского, ул. Газетная, ул. Первомайская, проспект Ленина, ул. Садовая	8,9	Остановочные пункты	регулярные перевозки по регулируемому тарифу	Автобус малый класс – 21 шт. Резерв: малый класс – 3 шт.	Любой	01.04.2017	ИП Ременец Валерий Александрович, 622001, г. Нижний Тагил, ул. Папанина, д. 25, кв. 16
14	15	«Выя – Горбуново»	к/т «Урал», ДК «Юбилейный», Рудоуправление, Школа № 23, Молодежная, ул. Кирова, Энергосети, магазин «Глобус», Магазин № 5, ул. Бригадная, Школа № 90, Рынок Гальянский, Универсам, Карьер, Стройкомплекс, ул. Проселочная, Горбуново	ул. Фрунзе, ул. Черных, ул. Тагильская, ул. Кирова, Черноисточинское шоссе, ул. Проселочная, ул. Горбуновская	9,3	Остановочные пункты	регулярные перевозки по регулируемому тарифу	Автобус малый класс – 2 шт. Резерв: малый класс – 1 шт.	Любой	01.04.2017	ИП Вершинина Виктория Олеговна, 622980, п. Висимо-Уткинск, ул. Розы-Люксембург, д. 1, кв. 1
15	16	«УВЗ – ул. Калинина»	УВЗ, пр. Вагностроителей, Техникум, к/т «Россия», магазин «Радуга», Площадь Славы, пр. Ленинградский, пл. Танкостроителей, ул. Максарева, магазин «Кедр», ул. Калинина	Восточное шоссе, проспект Вагностроителей, проспект Дзержинского, проспект Ленинградский, ул. Зари, ул. Калинина	5	Остановочные пункты	регулярные перевозки по регулируемому тарифу	Автобус малый класс – 9 шт. Резерв: малый класс – 1 шт.	Любой	16.07.2016	ИП Романов Максим Владимирович, г. Нижний Тагил, ул. Окунева, д. 39, кв. 18
15	16	«УВЗ – ул. Калинина»	УВЗ, пр. Вагностроителей, Техникум, к/т «Россия», магазин «Радуга», Площадь Славы, пр. Ленинградский, пл. Танкостроителей, ул. Максарева, магазин «Кедр», ул. Калинина	Восточное шоссе, проспект Вагностроителей, проспект Дзержинского, проспект Ленинградский, ул. Зари, ул. Калинина	5	Остановочные пункты	регулярные перевозки по регулируемому тарифу	Автобус малый класс – 1 шт. Резерв: малый класс – 1 шт.	Любой	16.07.2016	ИП Кий Сергей Петрович, г. Нижний Тагил, ул. Зари, д. 58, кв. 53
16	17	«кинотеатр «Современник» – проходная НТИИМ»	Прямое: к/т «Современник», Театральная площадь, пр. Ленина – пр. Мира, Вокзал, Лодочная станция, ул. Кулибина, Детский дом, Пединститут, УПИ, ТРЦ «ДЕПО», Горзеленхоз, п. Ключики, Санаторий Руш, п. Старатель, Гостиница, Проходная НТИИМ Обратное: проходная НТИИМ, Гостиница, п. Старатель, Санаторий Руш, п. Ключики, Горзеленхоз, ТРЦ «ДЕПО», УПИ, Пединститут, Детский дом, ул. Кулибина, Лодочная станция, Кулинарное училище, Вокзал, пр. Ленина – пр. Мира, Театральная площадь, к/т «Современник»	проспект Ленина, ул. Садовая, ул. Заводская, ул. Красногвардейская, Свердловское шоссе, ул. Гагарина	15,1	Остановочные пункты	регулярные перевозки по регулируемому тарифу	Автобус Резерв: малый класс – 1 шт.	Любой	10.06.2017	ИП Романов Максим Владимирович, г. Нижний Тагил, ул. Окунева, д. 39, кв. 18
16	17	«кинотеатр «Современник» – проходная НТИИМ»	Прямое: к/т «Современник», Театральная площадь, пр. Ленина – пр. Мира, Вокзал, Лодочная станция, ул. Кулибина, Детский дом, Пединститут, УПИ, ТРЦ «ДЕПО», Горзеленхоз, п. Ключики, Санаторий Руш, п. Старатель, Гостиница, Проходная НТИИМ Обратное: проходная НТИИМ, Гостиница, п. Старатель, Санаторий Руш, п. Ключики, Горзеленхоз, ТРЦ «ДЕПО», УПИ, Пединститут, Детский дом, ул. Кулибина, Лодочная станция, Кулинарное училище, Вокзал, пр. Ленина – пр. Мира, Театральная площадь, к/т «Современник»	проспект Ленина, ул. Садовая, ул. Заводская, ул. Красногвардейская, Свердловское шоссе, ул. Гагарина	15,1	Остановочные пункты	регулярные перевозки по регулируемому тарифу	Автобус малый класс – 1 шт.	Любой	13.06.2019	ИП Сопромодзе Георгий Яшаевич, г. Нижний Тагил, ул. Юности, д. 22, кв. 88
16	17	«кинотеатр «Современник» – проходная НТИИМ»	Прямое: к/т «Современник», Театральная площадь, пр. Ленина – пр. Мира, Вокзал, Лодочная станция, ул. Кулибина, Детский дом, Пединститут, УПИ, ТРЦ «ДЕПО», Горзеленхоз, п. Ключики, Санаторий Руш, п. Старатель, Гостиница, Проходная НТИИМ Обратное: проходная НТИИМ, Гостиница, п. Старатель, Санаторий Руш, п. Ключики, Горзеленхоз, ТРЦ «ДЕПО», УПИ, Пединститут, Детский дом, ул. Кулибина, Лодочная станция, Кулинарное училище, Вокзал, пр. Ленина – пр. Мира, Театральная площадь, к/т «Современник»	проспект Ленина, ул. Садовая, ул. Заводская, ул. Красногвардейская, Свердловское шоссе, ул. Гагарина	15,1	Остановочные пункты	регулярные перевозки по регулируемому тарифу	Автобус малый класс – 1 шт.	Любой	14.03.2019	ИП Винокурова Светлана Юрьевна, г. Нижний Тагил, ул. Алтайская, д. 31, кв. 89
17	19	«Выя – пансионат «Аист»	к/т «Урал», ДК «Юбилейный», Рудоуправление, Школа № 23, Молодежная, ул. Кирова, Электросети, ул. Челюскинцев, Школа № 48, ул. Декабристов, ул. Союзная, Гольный Камень, ул. Носова, База «Спартак», пансионат «Аист»	ул. Фрунзе, ул. Черных, ул. Тагильская, ул. Кирова, Черноисточинское шоссе, ул. Челюскинцев, ул. Декабристов, ул. Носова, ул. Трудовая, ул. Долгая	8,8	Остановочные пункты	регулярные перевозки по регулируемому тарифу	Автобус малый класс – 2 шт. Резерв: малый класс – 1 шт.	Любой	01.04.2017	ИП Вершинина Виктория Олеговна, 622980, п. Висимо-Уткинск, ул. Розы-Люксембург, д. 1, кв. 1
18	20	«ЖДВ – Выя – Красный Камень – ЖДВ»	Вокзал, пр. Ленина – пр. Мира, Театральная площадь, к/т «Современник», ул. Огаркова, Музей, Островского, Новокомсомольская, ТЦ «Мегамайт», Рудоуправление, ДК «Юбилейный», к/т «Урал», магазин «Смак», Дом книги, Приречный мкр., к/т «Красногвардеец», магазин «Вечерний», ТЦ «Квадрат», ГДМ, Кулинария, Школа 44, Театральная площадь, пр. Ленина – пр. Мира, Вокзал	ул. Садовая, проспект Ленина, ул. Островского, ул. Фрунзе, ул. Космонавтов, ул. Победы, ул. Пархоменко, проспект Ленина, ул. Садовая	11,3	Остановочные пункты	регулярные перевозки по регулируемому тарифу	Автобус малый класс – 2 шт.	Любой	15.07.2016	ИП Шик Сергей Борисович, г. Нижний Тагил, ул. Металлургов, д. 46 б, кв. 32
18	20	«ЖДВ – Выя – Красный Камень – ЖДВ»	Вокзал, пр. Ленина – пр. Мира, Театральная площадь, к/т «Современник», ул. Огаркова, Музей, Островского, Новокомсомольская, ТЦ «Мегамайт», Рудоуправление, ДК «Юбилейный», к/т «Урал», магазин «Смак», Дом книги, Приречный мкр., к/т «Красногвардеец», магазин «Вечерний», ТЦ «Квадрат», ГДМ, Кулинария, Школа 44, Театральная площадь, пр. Ленина – пр. Мира, Вокзал	ул. Садовая, проспект Ленина, ул. Островского, ул. Фрунзе, ул. Космонавтов, ул. Победы, ул. Пархоменко, проспект Ленина, ул. Садовая	11,3	Остановочные пункты	регулярные перевозки по регулируемому тарифу	Автобус малый класс – 6 шт. Резерв: малый класс – 1 шт.	Любой	28.05.2018	ИП Огибенин Егор Николаевич, 622001, г. Нижний Тагил, ул. Носова, д. 125
18	20	«ЖДВ – Выя – Красный Камень – ЖДВ»	Вокзал, пр. Ленина – пр. Мира, Театральная площадь, к/т «Современник», ул. Огаркова, Музей, Островского, Новокомсомольская, ТЦ «Мегамайт», Рудоуправление, ДК «Юбилейный», к/т «Урал», магазин «Смак», Дом книги, Приречный мкр., к/т «Красногвардеец», магазин «Вечерний», ТЦ «Квадрат», ГДМ, Кулинария, Школа 44, Театральная площадь, пр. Ленина – пр. Мира, Вокзал	ул. Садовая, проспект Ленина, ул. Островского, ул. Фрунзе, ул. Космонавтов, ул. Победы, ул. Пархоменко, проспект Ленина, ул. Садовая	11,3	Остановочные пункты	регулярные перевозки по регулируемому тарифу	Автобус малый класс – 5 шт.	Любой	15.07.2016	ИП Автошенко Дмитрий Витальевич, г. Нижний Тагил, пр. Ленина, д. 38а, кв. 22
18	20	«ЖДВ – Выя – Красный Камень – ЖДВ»	Вокзал, пр. Ленина – пр. Мира, Театральная площадь, к/т «Современник», ул. Огаркова, Музей, Островского, Новокомсомольская, ТЦ «Мегамайт», Рудоуправление, ДК «Юбилейный», к/т «Урал», магазин «Смак», Дом книги, Приречный мкр., к/т «Красногвардеец», магазин «Вечерний», ТЦ «Квадрат», ГДМ, Кулинария, Школа 44, Театральная площадь, пр. Ленина – пр. Мира, Вокзал	ул. Садовая, проспект Ленина, ул. Островского, ул. Фрунзе, ул. Космонавтов, ул. Победы, ул. Пархоменко, проспект Ленина, ул. Садовая	11,3	Остановочные пункты	регулярные перевозки по регулируемому тарифу	Автобус малый класс – 4 шт. Резерв: малый класс – 1 шт.	Любой	21.10.2017	ИП Касауров Юрий Александрович, 622001, г. Нижний Тагил, пр. Октябрьский, д.10, кв. 97
18	20	«ЖДВ – Выя – Красный Камень – ЖДВ»	Вокзал, пр. Ленина – пр. Мира, Театральная площадь, к/т «Современник», ул. Огаркова, Музей, Островского, Новокомсомольская, ТЦ «Мегамайт», Рудоуправление, ДК «Юбилейный», к/т «Урал», магазин «Смак», Дом книги, Приречный мкр., к/т «Красногвардеец», магазин «Вечерний», ТЦ «Квадрат», ГДМ, Кулинария, Школа 44, Театральная площадь, пр. Ленина – пр. Мира, Вокзал	ул. Садовая, проспект Ленина, ул. Островского, ул. Фрунзе, ул. Космонавтов, ул. Победы, ул. Пархоменко, проспект Ленина, ул. Садовая	11,3	Остановочные пункты	регулярные перевозки по регулируемому тарифу	Автобус малый класс – 4 шт.	Любой	15.07.2016	ИП Мустафаев Джамал Искандар оглы, г. Нижний Тагил, ул. Первомайская, д. 27, кв. 198
19	21	«ЖДВ – Красный Камень – Выя – ЖДВ»	Вокзал, пр. Ленина – пр. Мира, Театральная площадь, Школа 44, Кулинария, ГДМ, магазин «Вечерний», к/т «Красногвардеец», Приречный мкр., Дом книги, магазин «Смак», к/т «Урал», ДК Юбилейный, Рудоуправление, ТЦ «Мегамайт», ул. Островского (Газетная,22), магазин «Росинка», Центр занятости, Главпочтамт, к/т «Современник», Театральная площадь, пр. Ленина – пр. Мира, Вокзал	ул. Садовая, проспект Ленина, ул. Пархоменко, ул. Победы, ул. Космонавтов, ул. Фрунзе, ул. Островского, ул. Газетная, ул. Первомайская, ул. Ленина, ул. Садовая	10,7	Остановочные пункты	регулярные перевозки по регулируемому тарифу	Автобус малый класс – 1 шт.	Любой	15.07.2016	ИП Мустафаев Джамал Искандар оглы, г. Нижний Тагил, ул. Первомайская, д. 27, кв. 198
19	21	«ЖДВ – Красный Камень – Выя – ЖДВ»	Вокзал, пр. Ленина – пр. Мира, Театральная площадь, Школа 44, Кулинария, ГДМ, магазин «Вечерний», к/т «Красногвардеец», Приречный мкр., Дом книги, магазин «Смак», к/т «Урал», ДК Юбилейный, Рудоуправление, ТЦ «Мегамайт», ул. Островского (Газетная,22), магазин «Росинка», Центр занятости, Главпочтамт, к/т «Современник», Театральная площадь, пр. Ленина – пр. Мира, Вокзал	ул. Садовая, проспект Ленина, ул. Пархоменко, ул. Победы, ул. Космонавтов, ул. Фрунзе, ул. Островского, ул. Газетная, ул. Первомайская, ул. Ленина, ул. Садовая	10,7	Остановочные пункты	регулярные перевозки по регулируемому тарифу	Автобус малый класс – 1 шт.	Любой	28.05.2018	ИП Огибенин Егор Николаевич, 622001, г. Нижний Тагил, ул. Носова, д. 125
19	21	«ЖДВ – Красный Камень – Выя – ЖДВ»	Вокзал, пр. Ленина – пр. Мира, Театральная площадь, Школа 44, Кулинария, ГДМ, магазин «Вечерний», к/т «Красногвардеец», Приречный мкр., Дом книги, магазин «Смак», к/т «Урал», ДК Юбилейный, Рудоуправление, ТЦ «Мегамайт», ул. Островского (Газетная,22), магазин «Росинка», Центр занятости, Главпочтамт, к/т «Современник», Театральная площадь, пр. Ленина – пр. Мира, Вокзал	ул. Садовая, проспект Ленина, ул. Пархоменко, ул. Победы, ул. Космонавтов, ул. Фрунзе, ул. Островского, ул. Газетная, ул. Первомайская, ул. Ленина, ул. Садовая	10,7	Остановочные пункты	регулярные перевозки по регулируемому тарифу	Автобус малый класс – 2 шт.	Любой	15.07.2016	ИП Новоселов Валерий Николаевич, п. Черноисточинск, ул. Октябрьская, д. 75 б

19	21	«ЖДВ – Красный Камень – Выя – ЖДВ»	Вокзал, пр. Ленина – пр. Мира, Театральная площадь, Школа 44, Кулинария, ГДМ, магазин «Вечерний», к/т «Красногвардеец», Приречный мкр., Дом книги, магазин «Смак», к/т «Урал», ДК Юбилейный, Рудоуправление, ТЦ «Мегаарт», ул. Островского (Газетная,22), магазин «Росинка», Центр занятости, Главпочтамт, к/т «Современник», Театральная площадь, пр. Ленина – пр. Мира, Вокзал	ул. Садовая, проспект Ленина, ул. Пархоменко, ул. Победы, ул. Космонавтов, ул. Фрунзе, ул. Островского, ул. Газетная, ул. Первомайская, ул. Ленина, ул. Садовая	10,7	Остановочные пункты	регулярные перевозки по регулируемому тарифу	Автобус малый класс – 5 шт. Резерв: малый класс – 3 шт.	Любой	15.07.2016	ИП Шик Сергей Борисович, г. Нижний Тагил, ул. Металлургов, д. 46 б, кв. 32
19	21	«ЖДВ – Красный Камень – Выя – ЖДВ»	Вокзал, пр. Ленина – пр. Мира, Театральная площадь, Школа 44, Кулинария, ГДМ, магазин «Вечерний», к/т «Красногвардеец», Приречный мкр., Дом книги, магазин «Смак», к/т «Урал», ДК Юбилейный, Рудоуправление, ТЦ «Мегаарт», ул. Островского (Газетная,22), магазин «Росинка», Центр занятости, Главпочтамт, к/т «Современник», Театральная площадь, пр. Ленина – пр. Мира, Вокзал	ул. Садовая, проспект Ленина, ул. Пархоменко, ул. Победы, ул. Космонавтов, ул. Фрунзе, ул. Островского, ул. Газетная, ул. Первомайская, ул. Ленина, ул. Садовая	10,7	Остановочные пункты	регулярные перевозки по регулируемому тарифу	Автобус малый класс – 2 шт.	Любой	15.08.2017	ИП Гусейнов Рафаил Бахадур оглы, г. Нижний Тагил, ул. Гаева, д. 108
19	21	«ЖДВ – Красный Камень – Выя – ЖДВ»	Вокзал, пр. Ленина – пр. Мира, Театральная площадь, Школа 44, Кулинария, ГДМ, магазин «Вечерний», к/т «Красногвардеец», Приречный мкр., Дом книги, магазин «Смак», к/т «Урал», ДК Юбилейный, Рудоуправление, ТЦ «Мегаарт», ул. Островского (Газетная,22), магазин «Росинка», Центр занятости, Главпочтамт, к/т «Современник», Театральная площадь, пр. Ленина – пр. Мира, Вокзал	ул. Садовая, проспект Ленина, ул. Пархоменко, ул. Победы, ул. Космонавтов, ул. Фрунзе, ул. Островского, ул. Газетная, ул. Первомайская, ул. Ленина, ул. Садовая	10,7	Остановочные пункты	регулярные перевозки по регулируемому тарифу	Автобус малый класс – 9 шт.	Любой	21.10.2017	ИП Гусев Эдуард Владимирович, 622000, г. Нижний Тагил, Черноисточинское шоссе, д. 58
19	21	«ЖДВ – Красный Камень – Выя – ЖДВ»	Вокзал, пр. Ленина – пр. Мира, Театральная площадь, Школа 44, Кулинария, ГДМ, магазин «Вечерний», к/т «Красногвардеец», Приречный мкр., Дом книги, магазин «Смак», к/т «Урал», ДК Юбилейный, Рудоуправление, ТЦ «Мегаарт», ул. Островского (Газетная,22), магазин «Росинка», Центр занятости, Главпочтамт, к/т «Современник», Театральная площадь, пр. Ленина – пр. Мира, Вокзал	ул. Садовая, проспект Ленина, ул. Пархоменко, ул. Победы, ул. Космонавтов, ул. Фрунзе, ул. Островского, ул. Газетная, ул. Первомайская, ул. Ленина, ул. Садовая	10,7	Остановочные пункты	регулярные перевозки по регулируемому тарифу	Автобус малый класс – 1 шт.	Любой	15.07.2016	ИП Соколов Сергей Витальевич, г. Нижний Тагил, ул. Черных, д. 7, д. 8
20	22	«ЖДВ – Универсам (Дзержинский район)»	Вокзал, Лодочная станция, ул. Кулибина, Детский дом, Пед.институт, УПИ, Садоводов 40, ул. Дальняя, Садоводов 108, 25-й квартал, Карьеры, Валегин бор, переулок Оплетина, Алтайский микрорайон, Школа, Универсам, Поликлиника, Площадь Славы, пр. Ленинградский, пл. Танкостроителей, Лицей № 39, Пихтовые горы, Лицей № 39, пл. Танкостроителей, пр. Ленинградский, Площадь Славы, Поликлиника, ТЦ «Стрелец» (четная сторона), Универсам, Школа, Алтайский микрорайон, переулок Оплетина, Валегин бор, Карьеры, 25 квартал, Садоводов 108, ул. Дальняя, Садоводов 40, УПИ, Пед.институт, Детский дом, ул. Кулибина, Лодочная станция, Вокзал	ул. Садовая, проспект Строителей, ул. Октябрьской революции, ул. Красногвардейская, ул. Садоводов, ул. Зеленостровская, ул. Алтайская, ул. Юности, проспект Ленинградский, ул. Зари	13,4	Остановочные пункты	регулярные перевозки по регулируемому тарифу	Автобус малый класс – 1 шт.	Любой	04.10.2016	ИП Романов Максим Владимирович, г. Нижний Тагил, ул. Окунева, д. 39, кв. 18
20	22	«ЖДВ – Универсам (Дзержинский район)»	Вокзал, Лодочная станция, ул. Кулибина, Детский дом, Пед.институт, УПИ, Садоводов 40, ул. Дальняя, Садоводов 108, 25-й квартал, Карьеры, Валегин бор, переулок Оплетина, Алтайский микрорайон, Школа, Универсам, Поликлиника, Площадь Славы, пр. Ленинградский, пл. Танкостроителей, Лицей № 39, Пихтовые горы, Лицей № 39, пл. Танкостроителей, пр. Ленинградский, Площадь Славы, Поликлиника, ТЦ «Стрелец» (четная сторона), Универсам, Школа, Алтайский микрорайон, переулок Оплетина, Валегин бор, Карьеры, 25 квартал, Садоводов 108, ул. Дальняя, Садоводов 40, УПИ, Пед.институт, Детский дом, ул. Кулибина, Лодочная станция, Вокзал	ул. Садовая, проспект Строителей, ул. Октябрьской революции, ул. Красногвардейская, ул. Садоводов, ул. Зеленостровская, ул. Алтайская, ул. Юности, проспект Ленинградский, ул. Зари	13,4	Остановочные пункты	регулярные перевозки по регулируемому тарифу	Автобус малый класс – 1 шт.	Любой	24.10.2019	ИП Богунов Дмитрий Юрьевич, г. Нижний Тагил, ул. Пихтовая, д. 6, кв. 119
20	22	«ЖДВ – Универсам (Дзержинский район)»	Вокзал, Лодочная станция, ул. Кулибина, Детский дом, Пед.институт, УПИ, Садоводов 40, ул. Дальняя, Садоводов 108, 25-й квартал, Карьеры, Валегин бор, переулок Оплетина, Алтайский микрорайон, Школа, Универсам, Поликлиника, Площадь Славы, пр. Ленинградский, пл. Танкостроителей, Лицей № 39, Пихтовые горы, Лицей № 39, пл. Танкостроителей, пр. Ленинградский, Площадь Славы, Поликлиника, ТЦ «Стрелец» (четная сторона), Универсам, Школа, Алтайский микрорайон, переулок Оплетина, Валегин бор, Карьеры, 25 квартал, Садоводов 108, ул. Дальняя, Садоводов 40, УПИ, Пед.институт, Детский дом, ул. Кулибина, Лодочная станция, Вокзал	ул. Садовая, проспект Строителей, ул. Октябрьской революции, ул. Красногвардейская, ул. Садоводов, ул. Зеленостровская, ул. Алтайская, ул. Юности, проспект Ленинградский, ул. Зари	13,4	Остановочные пункты	регулярные перевозки по регулируемому тарифу	Автобус малый класс – 1 шт.	Любой	01.04.2017	ИП Богданов Олег Александрович, г. Нижний Тагил, ул. Зари, д. 45, кв. 203
21	23	«ЖДВ – ДК им. Гагарина»	Вокзал, пр. Мира – пр. Ленина, Центральный рынок, ул. Циолковского, Хлебозавод, АТП-6, Монтажников, ЖБИ, Управление НТМК, Комсомольская, ДК НТМК, к/т «Сталь», Парк культуры, ул. Металлургов, ул. Красных зорь, Металлобаза, ДК Гагарина	ул. Садовая, проспект Ленина, проспект Мира, ул. Циолковского, ул. Индустриальная, ул. Металлургов, ул. Красных Зорь, ул. Малышева, ул. Гвардейская	10,6	Остановочные пункты	регулярные перевозки по регулируемому тарифу	Автобус малый класс – 2 шт.	Любой	15.07.2016	ИП Соколов Сергей Витальевич, г. Нижний Тагил, ул. Черных, д. 7, д. 8
21	23	«ЖДВ – ДК им. Гагарина»	Вокзал, пр. Мира – пр. Ленина, Центральный рынок, ул. Циолковского, Хлебозавод, АТП-6, Монтажников, ЖБИ, Управление НТМК, Комсомольская, ДК НТМК, к/т «Сталь», Парк культуры, ул. Металлургов, ул. Красных зорь, Металлобаза, ДК Гагарина	ул. Садовая, проспект Ленина, проспект Мира, ул. Циолковского, ул. Индустриальная, ул. Металлургов, ул. Красных Зорь, ул. Малышева, ул. Гвардейская	10,6	Остановочные пункты	регулярные перевозки по регулируемому тарифу	Автобус малый класс – 1 шт.	Любой	03.11.2017	ИП Шик Сергей Борисович, г. Нижний Тагил, ул. Металлургов, д. 46 б, кв. 32
21	23	«ЖДВ – ДК им. Гагарина»	Вокзал, пр. Мира – пр. Ленина, Центральный рынок, ул. Циолковского, Хлебозавод, АТП-6, Монтажников, ЖБИ, Управление НТМК, Комсомольская, ДК НТМК, к/т «Сталь», Парк культуры, ул. Металлургов, ул. Красных зорь, Металлобаза, ДК Гагарина	ул. Садовая, проспект Ленина, проспект Мира, ул. Циолковского, ул. Индустриальная, ул. Металлургов, ул. Красных Зорь, ул. Малышева, ул. Гвардейская	10,6	Остановочные пункты	регулярные перевозки по регулируемому тарифу	Автобус малый класс – 15 шт. Резерв: малый класс – 3 шт.	Любой	15.07.2016	ИП Борзов Сергей Юрьевич, г. Нижний Тагил, пр. Октябрьский д. 15, кв. 176
21	23	«ЖДВ – ДК им. Гагарина»	Вокзал, пр. Мира – пр. Ленина, Центральный рынок, ул. Циолковского, Хлебозавод, АТП-6, Монтажников, ЖБИ, Управление НТМК, Комсомольская, ДК НТМК, к/т «Сталь», Парк культуры, ул. Металлургов, ул. Красных зорь, Металлобаза, ДК Гагарина	ул. Садовая, проспект Ленина, проспект Мира, ул. Циолковского, ул. Индустриальная, ул. Металлургов, ул. Красных Зорь, ул. Малышева, ул. Гвардейская	10,6	Остановочные пункты	регулярные перевозки по регулируемому тарифу	Автобус малый класс – 1 шт.	Любой	21.10.2017	ИП Гусев Эдуард Владимирович, 622000, г. Нижний Тагил, Черноисточинское шоссе, д. 58
21	23	«ЖДВ – ДК им. Гагарина»	Вокзал, пр. Мира – пр. Ленина, Центральный рынок, ул. Циолковского, Хлебозавод, АТП-6, Монтажников, ЖБИ, Управление НТМК, Комсомольская, ДК НТМК, к/т «Сталь», Парк культуры, ул. Металлургов, ул. Красных зорь, Металлобаза, ДК Гагарина	ул. Садовая, проспект Ленина, проспект Мира, ул. Циолковского, ул. Индустриальная, ул. Металлургов, ул. Красных Зорь, ул. Малышева, ул. Гвардейская	10,6	Остановочные пункты	регулярные перевозки по регулируемому тарифу	Автобус малый класс – 3 шт.	Любой	15.07.2016	ИП Новоселов Валерий Николаевич, п. Черноисточинск, ул. Октябрьская, д. 75 б
22	24	«ГТМ – ВМЗ»	магазин «Алеся», Уральский клинический центр, ТЦ «Мегаарт», ТЦ «Лента», Уральский проспект, Школа № 40, ТРЦ «КИТ», Карьер, Универсам, Рынок Гальянский, Школа № 90, ул. Бригадная, Пятый магазин, магазин «Глобус», Энергосети, ул. Кирова, Молодежная, Школа № 23, магазин «Строитель», Рудоуправление, ДК «Юбилейный», к/т «Урал», Рынок, Набережная, В. Черепанова, Проходная ВМЗ, Церковь	проспект Уральский, проспект Октябрьский, Черноисточинское шоссе, ул. Кирова, ул. Тагильская, ул. Черных, ул. Фрунзе, ул. Верхняя Черепанова, ул. Выйская	12,8	Остановочные пункты	регулярные перевозки по регулируемому тарифу	Автобус Резерв: малый класс – 1 шт.	Любой	28.05.2018	ИП Опибенин Егор Николаевич, 622001, г. Нижний Тагил, ул. Носова, д. 125
22	24	«ГТМ – ВМЗ»	магазин «Алеся», Уральский клинический центр, ТЦ «Мегаарт», ТЦ «Лента», Уральский проспект, Школа № 40, ТРЦ «КИТ», Карьер, Универсам, Рынок Гальянский, Школа № 90, ул. Бригадная, Пятый магазин, магазин «Глобус», Энергосети, ул. Кирова, Молодежная, Школа № 23, магазин «Строитель», Рудоуправление, ДК «Юбилейный», к/т «Урал», Рынок, Набережная, В. Черепанова, Проходная ВМЗ, Церковь	проспект Уральский, проспект Октябрьский, Черноисточинское шоссе, ул. Кирова, ул. Тагильская, ул. Черных, ул. Фрунзе, ул. Верхняя Черепанова, ул. Выйская	12,8	Остановочные пункты	регулярные перевозки по регулируемому тарифу	Автобус малый класс – 1 шт.	Любой	15.07.2016	ИП Сысков Алексей Владиславович, г. Нижний Тагил, ул. Алтайская, д. 49, кв. 66
23	25	«ГТМ – ДК им. Гагарина»	ул. Удовенко, Уральский проспект, Школа № 40, ТРЦ «КИТ», Карьер, Универсам, Рынок Гальянский, Школа № 90, ул. Бригадная, Пятый магазин, магазин «Глобус», Музей, ул. Островского, Новокомсомольская, Рудоуправление, ДК «Юбилейный», к/т «Урал», магазин «Смак», Дом книги, Приречный мкр, к/т «Красногвардеец», ул. Восточная, Строительный техникум, Циолковского, Хлебозавод, АТП-6, Монтажников, ЖБИ – 1, Управление НТМК, Комсомольская, ДК НТМК, к/т «Сталь», Парк культуры, ул. Металлургов, ул. Красных зорь, Металлобаза, ДК Гагарина, Металлобаза, ул. Красных зорь, ул. Металлургов, Парк культуры, к/т «Сталь», ДК НТМК, Комсомольская, Управление НТМК, ЖБИ – 1, Монтажников, АТП-6, Хлебозавод, ул. Циолковского, Строительный техникум, ул. Восточная, к/т «Красногвардеец», Приречный мкр, Дом книги, магазин «Смак», к/т «Урал», ДК «Юбилейный», Рудоуправление, Новокомсомольская, ул. Островского, Лисья гора, магазин «Глобус», Пятый магазин, ул. Бригадная, Школа № 90, Рынок Гальянский, Универсам, Карьер, ТРЦ КИТ, Школа № 40, Уральский проспект, ул. Удовенко	проспект Уральский, проспект Октябрьский, Черноисточинское шоссе, ул. Челюскинцев, проспект Ленина, ул. Островского, ул. Фрунзе, ул. Космонавтов, ул. Победы, проспект Мира, ул. Циолковского, ул. Индустриальная, ул. Металлургов, ул. Красных Зорь, ул. Малышева, ул. Гвардейская	19,8	Остановочные пункты	регулярные перевозки по регулируемому тарифу	Автобус малый класс – 2 шт.	Любой	09.08.2019	ИП Бердов Вячеслав Васильевич, г. Нижний Тагил, ул. Ермака, д. 24, кв. 25

35	41 (41-Р)	«ГТМ ул. Булата Окуджавы – Смычка/ Рудник имени III Интернационала»	ГТМ ул. Булата Окуджавы, ул. Захарова, Уральский проспект, Школа № 40, ТРЦ КИТ, Карьер, Универсам, Рынок Гальянский, Школа № 90, ул. Бригадная, Пятый магазин, Магазин «Глобус», Музей, ул. Островского, Новокомсомольская, ТЦ «Мегамайт», Рудоуправление, ДК «Юбилейный», к/т «Урал», магазин «Смак», Дом книги, Приречный мкр., к/т «Красногвардеец», Восточная, Строительный техникум, ул. Циолковского, Хлебозавод, АТП-6, Монтажник, ЖБИ-1, Управление комбината, ост. «Комсомольская», ДК НТМК, к/т «Сталь», Парк культуры, ул. Металлургов, ул. Красных зорь, маршрут 41, Магазин № 3, Металлобаза, вокзал ст. Смычка, маршрут 41-р, Школа № 49, ул. Землячки, ОМОН, Мебельная ф-ка, ж/д переезд, Школа № 3, ул. Перова, Нефтебаза, Энергосети, Клуб, магазин «Огонек»	ул. Удовенко, ул. Захарова, проспект Октябрьский, Черноисточинское шоссе, ул. Челюскинцев, ул. Островского, ул. Фрунзе, ул. Космонавтов, ул. Победы, проспект Мира, ул. Циолковского, ул. Индустриальная, ул. Металлургов, ул. Красных Зорь (41-й маршрут) ул. Константина Пылаева (41-р маршрут) ул. Балакинская, ул. Перова, ул. Ульяновская	19,6	Остановочные пункты	регулярные перевозки по регулируемому тарифу	Автобус малый класс – 3 шт. Резерв: малый класс – 1 шт.	Любой	01.04.2017	ИП Манойленко Елена Анатольевна, 622034, г. Нижний Тагил, ул. Газетная, д. 88/39, кв. 16
35	41 (41-Р)	«ГТМ ул. Булата Окуджавы – Смычка/ Рудник имени III Интернационала»	ГТМ ул. Булата Окуджавы, ул. Захарова, Уральский проспект, Школа № 40, ТРЦ КИТ, Карьер, Универсам, Рынок Гальянский, Школа № 90, ул. Бригадная, Пятый магазин, Магазин «Глобус», Музей, ул. Островского, Новокомсомольская, ТЦ «Мегамайт», Рудоуправление, ДК «Юбилейный», к/т «Урал», магазин «Смак», Дом книги, Приречный мкр., к/т «Красногвардеец», Восточная, Строительный техникум, ул. Циолковского, Хлебозавод, АТП-6, Монтажник, ЖБИ-1, Управление комбината, ост. «Комсомольская», ДК НТМК, к/т «Сталь», Парк культуры, ул. Металлургов, ул. Красных зорь, маршрут 41, Магазин № 3, Металлобаза, вокзал ст. Смычка, маршрут 41-р, Школа № 49, ул. Землячки, ОМОН, Мебельная ф-ка, ж/д переезд, Школа № 3, ул. Перова, Нефтебаза, Энергосети, Клуб, магазин «Огонек»	ул. Удовенко, ул. Захарова, проспект Октябрьский, Черноисточинское шоссе, ул. Челюскинцев, ул. Островского, ул. Фрунзе, ул. Космонавтов, ул. Победы, проспект Мира, ул. Циолковского, ул. Индустриальная, ул. Металлургов, ул. Красных Зорь (41-й маршрут) ул. Константина Пылаева (41-р маршрут) ул. Балакинская, ул. Перова, ул. Ульяновская	19,6	Остановочные пункты	регулярные перевозки по регулируемому тарифу	Автобус малый класс – 3 шт. Резерв: малый класс – 1 шт.	Любой	01.04.2017	ИП Иванов Юрий Петрович, 622036, г. Нижний Тагил, ул. Газетная, д. 105, кв. 37
36	43	«Кулинарное училище – ГТМ ул. Булата Окуджавы»	Торгово-экономический колледж, Вокзал, пр. Ленина – пр. Мира, Театральная площадь, к/т «Современник», ул. Огаркова, Музей, Лисья гора, магазин «Глобус», Пятый магазин, ул. Бригадная, Школа № 90, Рынок Гальянский, Универсам, Карьер, ТРЦ «КИТ», Школа № 40, ул. Захарова, ГТМ ул. Булата Окуджавы, ул. Захарова, Уральский проспект, Школа № 40, ТРЦ «КИТ», Карьер, Универсам, Рынок Гальянский, Школа № 90, ул. Бригадная, Пятый магазин, магазин «Глобус», Музей, ул. Огаркова, к/т «Современник», Театральная площадь, пр. Ленина – пр. Мира, Вокзал, Торгово-экономический колледж	ул. Садовая, ул. Ленина, ул. Островского, ул. Челюскинцев, Черноисточинское шоссе, проспект Октябрьский, ул. Захарова, ул. Удовенко	9,8		регулярные перевозки по регулируемому тарифу	Автобус малый класс – 1 шт. Резерв: малый класс – 1 шт.	Любой	16.06.2014	ИП Иванов Юрий Петрович, 622036, г. Нижний Тагил, ул. Газетная, д. 105, кв. 37
36	43	«Кулинарное училище – ГТМ ул. Булата Окуджавы»	Торгово-экономический колледж, Вокзал, пр. Ленина – пр. Мира, Театральная площадь, к/т «Современник», ул. Огаркова, Музей, Лисья гора, магазин «Глобус», Пятый магазин, ул. Бригадная, Школа № 90, Рынок Гальянский, Универсам, Карьер, ТРЦ «КИТ», Школа № 40, ул. Захарова, ГТМ ул. Булата Окуджавы, ул. Захарова, Уральский проспект, Школа № 40, ТРЦ «КИТ», Карьер, Универсам, Рынок Гальянский, Школа № 90, ул. Бригадная, Пятый магазин, магазин «Глобус», Музей, ул. Огаркова, к/т «Современник», Театральная площадь, пр. Ленина – пр. Мира, Вокзал, Торгово-экономический колледж	ул. Садовая, ул. Ленина, ул. Островского, ул. Челюскинцев, Черноисточинское шоссе, проспект Октябрьский, ул. Захарова, ул. Удовенко	9,8		регулярные перевозки по регулируемому тарифу	Автобус малый класс – 1 шт.	Любой	01.04.2017	ИП Кузнецов Александр Юрьевич, г. Нижний Тагил, ул. Удовенко, д. 10, кв. 24
36	43	«Кулинарное училище – ГТМ ул. Булата Окуджавы»	Торгово-экономический колледж, Вокзал, пр. Ленина – пр. Мира, Театральная площадь, к/т «Современник», ул. Огаркова, Музей, Лисья гора, магазин «Глобус», Пятый магазин, ул. Бригадная, Школа № 90, Рынок Гальянский, Универсам, Карьер, ТРЦ «КИТ», Школа № 40, ул. Захарова, ГТМ ул. Булата Окуджавы, ул. Захарова, Уральский проспект, Школа № 40, ТРЦ «КИТ», Карьер, Универсам, Рынок Гальянский, Школа № 90, ул. Бригадная, Пятый магазин, магазин «Глобус», Музей, ул. Огаркова, к/т «Современник», Театральная площадь, пр. Ленина – пр. Мира, Вокзал, Торгово-экономический колледж	ул. Садовая, ул. Ленина, ул. Островского, ул. Челюскинцев, Черноисточинское шоссе, проспект Октябрьский, ул. Захарова, ул. Удовенко	9,8		регулярные перевозки по регулируемому тарифу	Автобус малый класс – 1 шт.	Любой	06.12.2017	ИП Пархоменко Сергей Иванович, 622018, г. Нижний Тагил, ул. Энтузиастов, д. 4, кв. 9
36	43	«Кулинарное училище – ГТМ ул. Булата Окуджавы»	Торгово-экономический колледж, Вокзал, пр. Ленина – пр. Мира, Театральная площадь, к/т «Современник», ул. Огаркова, Музей, Лисья гора, магазин «Глобус», Пятый магазин, ул. Бригадная, Школа № 90, Рынок Гальянский, Универсам, Карьер, ТРЦ «КИТ», Школа № 40, ул. Захарова, ГТМ ул. Булата Окуджавы, ул. Захарова, Уральский проспект, Школа № 40, ТРЦ «КИТ», Карьер, Универсам, Рынок Гальянский, Школа № 90, ул. Бригадная, Пятый магазин, магазин «Глобус», Музей, ул. Огаркова, к/т «Современник», Театральная площадь, пр. Ленина – пр. Мира, Вокзал, Торгово-экономический колледж	ул. Садовая, ул. Ленина, ул. Островского, ул. Челюскинцев, Черноисточинское шоссе, проспект Октябрьский, ул. Захарова, ул. Удовенко	9,8		регулярные перевозки по регулируемому тарифу	Автобус малый класс – 10 шт.	Любой	01.04.2017	ИП Осмачкин Андрей Васильевич, 622002, г. Нижний Тагил, ул. Черных, д. 38, кв. 73
36	43	«Кулинарное училище – ГТМ ул. Булата Окуджавы»	Торгово-экономический колледж, Вокзал, пр. Ленина – пр. Мира, Театральная площадь, к/т «Современник», ул. Огаркова, Музей, Лисья гора, магазин «Глобус», Пятый магазин, ул. Бригадная, Школа № 90, Рынок Гальянский, Универсам, Карьер, ТРЦ «КИТ», Школа № 40, ул. Захарова, ГТМ ул. Булата Окуджавы, ул. Захарова, Уральский проспект, Школа № 40, ТРЦ «КИТ», Карьер, Универсам, Рынок Гальянский, Школа № 90, ул. Бригадная, Пятый магазин, магазин «Глобус», Музей, ул. Огаркова, к/т «Современник», Театральная площадь, пр. Ленина – пр. Мира, Вокзал, Торгово-экономический колледж	ул. Садовая, ул. Ленина, ул. Островского, ул. Челюскинцев, Черноисточинское шоссе, проспект Октябрьский, ул. Захарова, ул. Удовенко	9,8		регулярные перевозки по регулируемому тарифу	Автобус малый класс – 1 шт.	Любой	01.04.2017	ИП Хамдамова Шарифа Фармоновна, 622000, г. Нижний Тагил, ул. Выйская, д. 68, кв. 110
37	44	«Вья – Черемшанка – Вья – посёлок Кирпичный»	к-тр «Урал», ул. Верхняя Черепанова, Баня, Энергосети, Выйский ДОК (по требованию), ул. Геологов, Асфальтобетонный завод, Нижняя Черемшанка, Асфальтобетонный завод, ул. Геологов, Выйский ДОК (по требованию), Энергосети, Баня, Детский сад, к/т «Урал, ул. Некрасова, Кирпичный завод, Фабрика химчистки, Дрожжевой завод, ул. Апрельская, ул. Негасимая, ул. Заречная, к/т «Урал»	ул. Верхняя Черепанова, Серебряный тракт, ул. Выйская, ул. Краснознаменная, ул. Заречная, ул. Краснознаменная, ул. Верхняя Черепанова, ул. Выйская	15,4	Остановочные пункты	регулярные перевозки по регулируемому тарифу	Автобус малый класс – 2 шт. Резерв: малый класс – 1 шт.	Любой	01.04.2017	ИП Вершинина Виктория Олеговна, 622980, п. Висимо-Уткинск, ул. Розы-Люксембург, д. 1, кв. 1
38	45	«Лебяжка (ул. Ермака) – УПИ»	к/т «Урал», магазин «Богатырь», Столовая № 16, Букатино, ул. К. Либкнехта, ул. Жуковского, к/т «Красногвардеец», магазин «Вечерний», ТЦ «Квадрат», ГДМ, Кулинария, Школа, Театральная площадь, пр. Ленина – пр. Мира, Вокзал, Лодочная станция, ул. Кулибина, Детский дом, Пединститут, УПИ, Пединститут, Детский дом, ул. Кулибина, Лодочная станция, Вокзал, пр. Ленина - пр. Мира, Театральная площадь, Школа, Кулинария, ГДМ, магазин «Вечерний», к/т «Красногвардеец», ул. Жуковского, ул. Карла Либкнехта, рынок «Букатино», Столовая № 16, магазин «Богатырь», магазин «Смак», к/т «Урал»	ул. Фрунзе, ул. Вогульская, ул. Красноармейская, ул. Ермака, ул. Жуковского, ул. Пархоменко, проспект Ленина, ул. Садовая, ул. Заводская, ул. Красногвардейская	8,6	Остановочные пункты	регулярные перевозки по регулируемому тарифу	Автобус малый класс – 5 шт. Резерв: малый класс – 1 шт.	Любой	13.04.2016	ООО «СТК «Строитель-Т», 622008, г. Нижний Тагил, ул. Краснознаменная, 134
39	46	«ВМЗ ул. Быкова – Кулинарное училище»	ВМЗ ул. Быкова, ул. Оплетина, ул. Быкова (Космонавтов, 47а), к/т «Урал», магазин «Смак», магазин «Богатырь», столовая № 16, рынок «Букатино», ул. Карла Либкнехта, ул. Жуковского, к/т «Красногвардеец», Магазин «Вечерний», ТЦ «Квадрат», ГДМ, Кулинарное училище, Школа 44, Театральная площадь, пр. Ленина – пр. Мира, Вокзал, Кулинарное училище, Вокзал, пр. Ленина – пр. Мира, Театральная площадь, Школа 44, Кулинария, ГДМ, магазин Вечерний, К/т «Красногвардеец», ул. Жуковского, ул. Карла Либкнехта, Рынок «Букатино», столовая № 16, магазин «Богатырь», магазин «Смак», к/т «Урал», ул. Быкова (Космонавтов, 47а), ул. Оплетина, ВМЗ ул. Быкова	ул. Быкова, ул. Космонавтов, ул. Красноармейская, ул. Ермака, ул. Жуковского, ул. Пархоменко, проспект Ленина, ул. Садовая	8,7	Остановочные пункты	регулярные перевозки по регулируемому тарифу	Автобус малый класс – 4 шт. Резерв: малый класс – 1 шт.	Любой	15.03.2017	ИП Иванов Юрий Петрович, 622036, г. Нижний Тагил, ул. Газетная, д. 105, кв. 37
39	46	«ВМЗ ул. Быкова – Кулинарное училище»	ВМЗ ул. Быкова, ул. Оплетина, ул. Быкова (Космонавтов, 47а), к/т «Урал», магазин «Смак», магазин «Богатырь», столовая № 16, рынок «Букатино», ул. Карла Либкнехта, ул. Жуковского, к/т «Красногвардеец», Магазин «Вечерний», ТЦ «Квадрат», ГДМ, Кулинарное училище, Школа 44, Театральная площадь, пр. Ленина – пр. Мира, Вокзал, Кулинарное училище, Вокзал, пр. Ленина – пр. Мира, Театральная площадь, Школа 44, Кулинария, ГДМ, магазин Вечерний, К/т «Красногвардеец», ул. Жуковского, ул. Карла Либкнехта, Рынок «Букатино», столовая № 16, магазин «Богатырь», магазин «Смак», к/т «Урал», ул. Быкова (Космонавтов, 47а), ул. Оплетина, ВМЗ ул. Быкова	ул. Быкова, ул. Космонавтов, ул. Красноармейская, ул. Ермака, ул. Жуковского, ул. Пархоменко, проспект Ленина, ул. Садовая	8,7	Остановочные пункты	регулярные перевозки по регулируемому тарифу	Автобус малый класс – 1 шт.	Любой	01.04.2017	ИП Долгушев Владимир Александрович, 622016, г. Нижний Тагил, ул. Тагилстроянская, д. 1, кв. 83
39	46	«ВМЗ ул. Быкова – Кулинарное училище»	ВМЗ ул. Быкова, ул. Оплетина, ул. Быкова (Космонавтов, 47а), к/т «Урал», магазин «Смак», магазин «Богатырь», столовая № 16, рынок «Букатино», ул. Карла Либкнехта, ул. Жуковского, к/т «Красногвардеец», Магазин «Вечерний», ТЦ «Квадрат», ГДМ, Кулинарное училище, Школа 44, Театральная площадь, пр. Ленина – пр. Мира, Вокзал, Кулинарное училище, Вокзал, пр. Ленина – пр. Мира, Театральная площадь, Школа 44, Кулинария, ГДМ, магазин Вечерний, К/т «Красногвардеец», ул. Жуковского, ул. Карла Либкнехта, Рынок «Букатино», столовая № 16, магазин «Богатырь», магазин «Смак», к/т «Урал», ул. Быкова (Космонавтов, 47а), ул. Оплетина, ВМЗ ул. Быкова	ул. Быкова, ул. Космонавтов, ул. Красноармейская, ул. Ермака, ул. Жуковского, ул. Пархоменко, проспект Ленина, ул. Садовая	8,7	Остановочные пункты	регулярные перевозки по регулируемому тарифу	Автобус малый класс – 1 шт.	Любой	01.04.2017	ИП Достиев Фазлидин Ибодуллаевич, 622051, г. Нижний Тагил, ул. Ельничная, д. 11, кв. 2
39	46	«ВМЗ ул. Быкова – Кулинарное училище»	ВМЗ ул. Быкова, ул. Оплетина, ул. Быкова (Космонавтов, 47а), к/т «Урал», магазин «Смак», магазин «Богатырь», столовая № 16, рынок «Букатино», ул. Карла Либкнехта, ул. Жуковского, к/т «Красногвардеец», Магазин «Вечерний», ТЦ «Квадрат», ГДМ, Кулинарное училище, Школа 44, Театральная площадь, пр. Ленина – пр. Мира, Вокзал, Кулинарное училище, Вокзал, пр. Ленина – пр. Мира, Театральная площадь, Школа 44, Кулинария, ГДМ, магазин Вечерний, К/т «Красногвардеец», ул. Жуковского, ул. Карла Либкнехта, Рынок «Букатино», столовая № 16, магазин «Богатырь», магазин «Смак», к/т «Урал», ул. Быкова (Космонавтов, 47а), ул. Оплетина, ВМЗ ул. Быкова	ул. Быкова, ул. Космонавтов, ул. Красноармейская, ул. Ермака, ул. Жуковского, ул. Пархоменко, проспект Ленина, ул. Садовая	8,7	Остановочные пункты	регулярные перевозки по регулируемому тарифу	Автобус малый класс – 1 шт.	Любой	25.10.2019	ИП Вершинина Виктория Олеговна, 622980, п. Висимо-Уткинск, ул. Розы-Люксембург, д. 1, кв. 1

41	49	«ГМ (магазин «Европейский») – Тагилстрой (ДК Огнеупорщик)»	ул. Тагилстроевская (конечная), Почта, Карьер, магазин «Универсам», Рынок Гальянский, Школа № 90, ул. Бригадная, Пятый магазин, магазин «Глобус», Музей, ул. Огаркова, к/т «Современник», Театральная площадь, пр. Мира – пр. Ленина, Центральный рынок, ул. Циолковского, Хлебозавод, АТП-6, Монтажник, ЖБИ-1, Управление комбината, Комсомольская, ДК НТМК, к/т «Сталь», Парк культуры, ДК Огнеупорщик, Завод (Попова, 1), ДК Огнеупорщик, Парк культуры, к/т «Сталь», ДК НТМК, Комсомольская, Управление комбината, ЖБИ-1, Монтажник, АТП-6, Хлебозавод, пр. Мира – ул. Циолковского, Центральный рынок, пр. Мира – пр. Ленина, Театральная площадь, к/т «Современник», ул. Огаркова, Музей, Лисья гора, Магазин «Глобус», Пятый магазин, ул. Бригадная, Школа № 90, Рынок Гальянский, магазин «Универсам», Почта, ул. Тагилстроевская (конечная)	ул. Тагилстроевская, дубль Чернистоличинское шоссе, ул. Челюскинцев, проспект Ленина, пр. Мира, ул. Циолковского, ул. Индустриальная, ул. Металлургов, ул. Попова	14,8	Остановочные пункты	регулярные перевозки по регулируемому тарифу	Автобус малый класс – 17 шт. Резерв: малый класс – 2 шт.	Любой	25.12.2018	ИП Ермаков Илья Олегович, 622001, г. Нижний Тагил, ул. Островского, д. 15, кв. 2
42	50	«ЖДВ – Универсам (Дзержинский район)»	Вокзал, ул. Менделеева, Колонна № 2, Коксохим, ПОПАТ, Восточный рынок, Кокс, Цементный завод, КРЗ, Трикотажное объединение, Садоводы, пр. Вагоностроителей, Техникум, к/т «Россия», магазин «Зенит», Роддом, Универсам, Роддом, к/т «Россия», Техникум, пр. Вагоностроителей, Садоводы, Трикотажное объединение, КРЗ, Цементный завод, Кокс, Восточный рынок, Колонна № 2, ул. Менделеева, Кулинарное училище, Вокзал	ул. Садовая, ул. Заводская, ул. Кушвинская, ул. Кулибина, ул. Фестивальная, Восточное шоссе, проспект Вагоностроителей	10,9	Остановочные пункты	регулярные перевозки по регулируемому тарифу	Автобус малый класс – 1 шт.	Любой	14.08.2017	ИП Романов Максим Владимирович, г. Нижний Тагил, ул. Окунева, д. 39, кв. 18
42	50	«ЖДВ – Универсам (Дзержинский район)»	Вокзал, ул. Менделеева, Колонна № 2, Коксохим, ПОПАТ, Восточный рынок, Кокс, Цементный завод, КРЗ, Трикотажное объединение, Садоводы, пр. Вагоностроителей, Техникум, к/т «Россия», магазин «Зенит», Роддом, Универсам, Роддом, к/т «Россия», Техникум, пр. Вагоностроителей, Садоводы, Трикотажное объединение, КРЗ, Цементный завод, Кокс, Восточный рынок, Колонна № 2, ул. Менделеева, Кулинарное училище, Вокзал	ул. Садовая, ул. Заводская, ул. Кушвинская, ул. Кулибина, ул. Фестивальная, Восточное шоссе, проспект Вагоностроителей	10,9	Остановочные пункты	регулярные перевозки по регулируемому тарифу	Автобус малый класс – 5 шт. Резерв: малый класс – 2 шт.	Любой	16.07.2016	ИП Стариков Игорь Вячеславович, г. Нижний Тагил, ул. Алтайская, д. 176
42	50	«ЖДВ – Универсам (Дзержинский район)»	Вокзал, ул. Менделеева, Колонна № 2, Коксохим, ПОПАТ, Восточный рынок, Кокс, Цементный завод, КРЗ, Трикотажное объединение, Садоводы, пр. Вагоностроителей, Техникум, к/т «Россия», магазин «Зенит», Роддом, Универсам, Роддом, к/т «Россия», Техникум, пр. Вагоностроителей, Садоводы, Трикотажное объединение, КРЗ, Цементный завод, Кокс, Восточный рынок, Колонна № 2, ул. Менделеева, Кулинарное училище, Вокзал	ул. Садовая, ул. Заводская, ул. Кушвинская, ул. Кулибина, ул. Фестивальная, Восточное шоссе, проспект Вагоностроителей	10,9	Остановочные пункты	регулярные перевозки по регулируемому тарифу	Автобус малый класс – 7 шт.	Любой	16.07.2016	ИП Семенов Александр Анатольевич, ул. Радистов, д. 18
43	51	«ВМЗ – Центр – ЖДВ – УПИ»	Проходная ВМЗ, Церковь, к/т «Урал», ДК «Юбилейный», Рудоуправление, ТЦ «Мегаарт», ул. Островского (Газетная, 22), магазин «Росинка», Центр занятости, Главпочтамт, к/т «Современник», Театральная площадь, пр. Ленина – пр. Мира, Вокзал, Кулинарное училище, Лодочная станция, ул. Кулибина, Детский дом, Пединститут, УПИ, Пединститут, Детский дом, ул. Кулибина, Лодочная станция, Кулинарное училище, Вокзал, пр. Ленина – пр. Мира, Театральная площадь, к/т «Современник», ул. Огаркова, Музей, ул. Островского, Новокомсомольская, ТЦ «Мегаарт», Рудоуправление, ДК «Юбилейный», к/т «Урал», Рынок, Набережная, ул. Верхняя Черепанова, Проходная ВМЗ	Прямое: ул. Выйская, ул. Верхняя Черепанова, ул. Фрунзе, ул. Островского, ул. Газетная, ул. Первомайская, проспект Ленина, ул. Садовая, ул. Заводская, ул. Красногвардейская Обратное: ул. Красногвардейская, ул. Заводская, ул. Садовая, проспект Ленина, ул. Островского, ул. Фрунзе, ул. Верхняя Черепанова, ул. Выйская	9,8	Остановочные пункты	регулярные перевозки по регулируемому тарифу	Автобус малый класс – 1 шт. Резерв: малый класс – 1 шт.	Любой	28.05.2018	ИП Ожегов Владимир Валерьевич, 622004, г. Нижний Тагил, ул. Киевская, д. 195, кв. 25
44	52	«Дзержинский район – УПИ – ЖДВ»	Вокзал, Лодочная станция, ул. Кулибина, Детский дом, Пединститут, УПИ, Садоводов 40, ул. Дальняя, Садоводов 108, 25-й квартал, Карьеры, Валегин бор, переулоч Оплетина, Алтайский микрорайон, Школа, ул. Калинина, магазин «Кедр»	Прямое: ул. Садовая, ул. Заводская, ул. Красногвардейская, ул. Садоводов, ул. Зеленостроевская, ул. Алтайская, ул. Юности, ул. Круговая, ул. Калинина, ул. Зари Обратное: ул. Зари, ул. Калинина, ул. Круговая, ул. Юности, ул. Алтайская, ул. Зеленостроевская, ул. Садоводов, ул. Красногвардейская, ул. Октябрьской революции, проспект Строителей, ул. Садовая	11,3	Остановочные пункты	регулярные перевозки по регулируемому тарифу	Автобус малый класс – 1 шт.	Любой	16.07.2016	ИП Сопромезде Георгий Яшаевич, г. Нижний Тагил, ул. Юности, д. 22, кв. 88
44	52	«Дзержинский район – УПИ – ЖДВ»	Вокзал, Лодочная станция, ул. Кулибина, Детский дом, Пединститут, УПИ, Садоводов 40, ул. Дальняя, Садоводов 108, 25-й квартал, Карьеры, Валегин бор, переулоч Оплетина, Алтайский микрорайон, Школа, ул. Калинина, магазин «Кедр»	Прямое: ул. Садовая, ул. Заводская, ул. Красногвардейская, ул. Садоводов, ул. Зеленостроевская, ул. Алтайская, ул. Юности, ул. Круговая, ул. Калинина, ул. Зари Обратное: ул. Зари, ул. Калинина, ул. Круговая, ул. Юности, ул. Алтайская, ул. Зеленостроевская, ул. Садоводов, ул. Красногвардейская, ул. Октябрьской революции, проспект Строителей, ул. Садовая	11,3	Остановочные пункты	регулярные перевозки по регулируемому тарифу	Автобус малый класс – 1 шт.	Любой	16.07.2016	ИП Шелехина Елена Владимировна, ул. Юности, д. 53, кв. 206
44	52	«Дзержинский район – УПИ – ЖДВ»	Вокзал, Лодочная станция, ул. Кулибина, Детский дом, Пединститут, УПИ, Садоводов 40, ул. Дальняя, Садоводов 108, 25-й квартал, Карьеры, Валегин бор, переулоч Оплетина, Алтайский микрорайон, Школа, ул. Калинина, магазин «Кедр»	Прямое: ул. Садовая, ул. Заводская, ул. Красногвардейская, ул. Садоводов, ул. Зеленостроевская, ул. Алтайская, ул. Юности, ул. Круговая, ул. Калинина, ул. Зари Обратное: ул. Зари, ул. Калинина, ул. Круговая, ул. Юности, ул. Алтайская, ул. Зеленостроевская, ул. Садоводов, ул. Красногвардейская, ул. Октябрьской революции, проспект Строителей, ул. Садовая	11,3	Остановочные пункты	регулярные перевозки по регулируемому тарифу	Автобус малый класс – 1 шт. Резерв: малый класс – 1 шт.	Любой	01.04.2017	ИП Дербилов Евгений Сергеевич, г. Нижний Тагил, ул. Сибирская, д. 79, кв. 34
44	52	«Дзержинский район – УПИ – ЖДВ»	Вокзал, Лодочная станция, ул. Кулибина, Детский дом, Пединститут, УПИ, Садоводов 40, ул. Дальняя, Садоводов 108, 25-й квартал, Карьеры, Валегин бор, переулоч Оплетина, Алтайский микрорайон, Школа, ул. Калинина, магазин «Кедр»	Прямое: ул. Садовая, ул. Заводская, ул. Красногвардейская, ул. Садоводов, ул. Зеленостроевская, ул. Алтайская, ул. Юности, ул. Круговая, ул. Калинина, ул. Зари Обратное: ул. Зари, ул. Калинина, ул. Круговая, ул. Юности, ул. Алтайская, ул. Зеленостроевская, ул. Садоводов, ул. Красногвардейская, ул. Октябрьской революции, проспект Строителей, ул. Садовая	11,3	Остановочные пункты	регулярные перевозки по регулируемому тарифу	Автобус малый класс – 1 шт.	Любой	19.08.2019	ИП Ервандян Роберт Рафикович, г. Нижний Тагил, ул. Чайковского, д. 57
44	52	«Дзержинский район – УПИ – ЖДВ»	Вокзал, Лодочная станция, ул. Кулибина, Детский дом, Пединститут, УПИ, Садоводов 40, ул. Дальняя, Садоводов 108, 25-й квартал, Карьеры, Валегин бор, переулоч Оплетина, Алтайский микрорайон, Школа, ул. Калинина, магазин «Кедр»	Прямое: ул. Садовая, ул. Заводская, ул. Красногвардейская, ул. Садоводов, ул. Зеленостроевская, ул. Алтайская, ул. Юности, ул. Круговая, ул. Калинина, ул. Зари Обратное: ул. Зари, ул. Калинина, ул. Круговая, ул. Юности, ул. Алтайская, ул. Зеленостроевская, ул. Садоводов, ул. Красногвардейская, ул. Октябрьской революции, проспект Строителей, ул. Садовая	11,3	Остановочные пункты	регулярные перевозки по регулируемому тарифу	Автобус малый класс – 5 шт. Резерв: малый класс – 1 шт.	Любой	29.12.2017	ИП Толкачев Михаил Александрович, г. Нижний Тагил, ул. Зари, д. 85, кв. 67

59	17У	«ЖДВ – проходная НТИИМ»	Прямое: Вокзал, Лодочная станция, ул. Кулибина, Детский дом, Пединститут, УПИ, ТРЦ «ДЕПО», Горзеленхоз, п. Ключики, Санаторий Руш, п. Старатель, Гостиница, Проходная НТИИМ Обратное: Проходная НТИИМ, Гостиница, п. Старатель, Санаторий Руш, п. Ключики, Горзеленхоз, УПИ, Пединститут, Детский дом, ул. Кулибина, Лодочная станция, Кулинарное училище, Вокзал	ул. Садовая, ул. Заводская, ул. Красногвардейская, Свердловское шоссе, ул. Гагарина	11,2	Остановочные пункты	регулярные перевозки по регулируемому тарифу	Автобус малый класс – 1 шт.	Любой	16.07.2016	ИП Шестаков Валерий Валентинович, г. Нижний Тагил, ул. Садовая, д. 10, кв. 9
59	17У	«ЖДВ – проходная НТИИМ»	Прямое: Вокзал, Лодочная станция, ул. Кулибина, Детский дом, Пединститут, УПИ, ТРЦ «ДЕПО», Горзеленхоз, п. Ключики, Санаторий Руш, п. Старатель, Гостиница, Проходная НТИИМ Обратное: Проходная НТИИМ, Гостиница, п. Старатель, Санаторий Руш, п. Ключики, Горзеленхоз, УПИ, Пединститут, Детский дом, ул. Кулибина, Лодочная станция, Кулинарное училище, Вокзал	ул. Садовая, ул. Заводская, ул. Красногвардейская, Свердловское шоссе, ул. Гагарина	11,2	Остановочные пункты	регулярные перевозки по регулируемому тарифу	Автобус малый класс – 3 шт.	Любой	16.07.2016	ИП Дубинкин Алексей Сергеевич, Свердловская область, п. Черноточинск, ул. Первомайская, д. 51
59	17У	«ЖДВ – проходная НТИИМ»	Прямое: Вокзал, Лодочная станция, ул. Кулибина, Детский дом, Пединститут, УПИ, ТРЦ «ДЕПО», Горзеленхоз, п. Ключики, Санаторий Руш, п. Старатель, Гостиница, Проходная НТИИМ Обратное: Проходная НТИИМ, Гостиница, п. Старатель, Санаторий Руш, п. Ключики, Горзеленхоз, УПИ, Пединститут, Детский дом, ул. Кулибина, Лодочная станция, Кулинарное училище, Вокзал	ул. Садовая, ул. Заводская, ул. Красногвардейская, Свердловское шоссе, ул. Гагарина	11,2	Остановочные пункты	регулярные перевозки по регулируемому тарифу	Автобус малый класс – 14 шт. Резерв: малый класс – 3 шт.	Любой	16.07.2016	ИП Сопромодзе Георгий Яшаевич, г. Нижний Тагил, ул. Юности, д. 22, кв. 88
59	17У	«ЖДВ – проходная НТИИМ»	Прямое: Вокзал, Лодочная станция, ул. Кулибина, Детский дом, Пединститут, УПИ, ТРЦ «ДЕПО», Горзеленхоз, п. Ключики, Санаторий Руш, п. Старатель, Гостиница, Проходная НТИИМ Обратное: Проходная НТИИМ, Гостиница, п. Старатель, Санаторий Руш, п. Ключики, Горзеленхоз, УПИ, Пединститут, Детский дом, ул. Кулибина, Лодочная станция, Кулинарное училище, Вокзал	ул. Садовая, ул. Заводская, ул. Красногвардейская, Свердловское шоссе, ул. Гагарина	11,2	Остановочные пункты	регулярные перевозки по регулируемому тарифу	Автобус малый класс – 2 шт.	Любой	01.04.2017	ИП Дербилов Евгений Сергеевич, г. Нижний Тагил, ул. Сибирская, д. 79, кв. 34
59	17У	«ЖДВ – проходная НТИИМ»	Прямое: Вокзал, Лодочная станция, ул. Кулибина, Детский дом, Пединститут, УПИ, ТРЦ «ДЕПО», Горзеленхоз, п. Ключики, Санаторий Руш, п. Старатель, Гостиница, Проходная НТИИМ Обратное: Проходная НТИИМ, Гостиница, п. Старатель, Санаторий Руш, п. Ключики, Горзеленхоз, УПИ, Пединститут, Детский дом, ул. Кулибина, Лодочная станция, Кулинарное училище, Вокзал	ул. Садовая, ул. Заводская, ул. Красногвардейская, Свердловское шоссе, ул. Гагарина	11,2	Остановочные пункты	регулярные перевозки по регулируемому тарифу	Автобус малый класс – 4 шт.	Любой	10.06.2017	ИП Стариков Игорь Вячеславович, г. Нижний Тагил, ул. Алтайская, д. 176
59	17У	«ЖДВ – проходная НТИИМ»	Прямое: Вокзал, Лодочная станция, ул. Кулибина, Детский дом, Пединститут, УПИ, ТРЦ «ДЕПО», Горзеленхоз, п. Ключики, Санаторий Руш, п. Старатель, Гостиница, Проходная НТИИМ Обратное: Проходная НТИИМ, Гостиница, п. Старатель, Санаторий Руш, п. Ключики, Горзеленхоз, УПИ, Пединститут, Детский дом, ул. Кулибина, Лодочная станция, Кулинарное училище, Вокзал	ул. Садовая, ул. Заводская, ул. Красногвардейская, Свердловское шоссе, ул. Гагарина	11,2	Остановочные пункты	регулярные перевозки по регулируемому тарифу	Автобус малый класс – 1 шт.	Любой	14.03.2019	ИП Винокурова Светлана Юрьевна, г. Нижний Тагил, ул. Алтайская, д. 31, кв. 89
59	17У	«ЖДВ – проходная НТИИМ»	Прямое: Вокзал, Лодочная станция, ул. Кулибина, Детский дом, Пединститут, УПИ, ТРЦ «ДЕПО», Горзеленхоз, п. Ключики, Санаторий Руш, п. Старатель, Гостиница, Проходная НТИИМ Обратное: Проходная НТИИМ, Гостиница, п. Старатель, Санаторий Руш, п. Ключики, Горзеленхоз, УПИ, Пединститут, Детский дом, ул. Кулибина, Лодочная станция, Кулинарное училище, Вокзал	ул. Садовая, ул. Заводская, ул. Красногвардейская, Свердловское шоссе, ул. Гагарина	11,2	Остановочные пункты	регулярные перевозки по регулируемому тарифу	Автобус малый класс – 1 шт.	Любой	11.06.2019	ИП Вяткина Татьяна Александровна, г. Нижний Тагил, ул. Шаумяна, д. 23
59	17У	«ЖДВ – проходная НТИИМ»	Прямое: Вокзал, Лодочная станция, ул. Кулибина, Детский дом, Пединститут, УПИ, ТРЦ «ДЕПО», Горзеленхоз, п. Ключики, Санаторий Руш, п. Старатель, Гостиница, Проходная НТИИМ Обратное: Проходная НТИИМ, Гостиница, п. Старатель, Санаторий Руш, п. Ключики, Горзеленхоз, УПИ, Пединститут, Детский дом, ул. Кулибина, Лодочная станция, Кулинарное училище, Вокзал	ул. Садовая, ул. Заводская, ул. Красногвардейская, Свердловское шоссе, ул. Гагарина	11,2	Остановочные пункты	регулярные перевозки по регулируемому тарифу	Автобус малый класс – 1 шт.	Любой	19.08.2019	ИП Топкачев Михаил Александрович, г. Нижний Тагил, ул. Зари, д. 85, кв. 67
60	39/40	«ЖДВ – Новая Кушва – п. Сухоложский»	Вокзал, Кулинарное училище, Лодочная станция, ул. Кулибина, Детский дом, Пединститут, УПИ, Садоводов 40, Дальняя, Садоводов 108, Баня, фабрика детской игрушки, ул. Джамбула, Инфекционная больница	ул. Садовая, ул. Заводская, ул. Красногвардейская, ул. Садоводов, ул. Монтажников, ул. Байдукова, ул. Магистральная, ул. Решетникова, ул. Джамбула, ул. Сульфатная	14,5	Остановочные пункты	регулярные перевозки по регулируемому тарифу	Автобус малый класс – 2 шт.	Любой	15.12.2016	ИП Перетыкин Роман Павлович
60	39/40	«ЖДВ – Новая Кушва – п. Сухоложский»	Вокзал, Кулинарное училище, Лодочная станция, ул. Кулибина, Детский дом, Пединститут, УПИ, Садоводов 40, Дальняя, Садоводов 108, Баня, фабрика детской игрушки, ул. Джамбула, Инфекционная больница	ул. Садовая, ул. Заводская, ул. Красногвардейская, ул. Садоводов, ул. Монтажников, ул. Байдукова, ул. Магистральная, ул. Решетникова, ул. Джамбула, ул. Сульфатная	14,5	Остановочные пункты	регулярные перевозки по регулируемому тарифу	Автобус Резерв: средний класс – 1 шт.	Любой	15.07.2016	ИП Автошенко Дмитрий Витальевич, г. Нижний Тагил, пр. Ленина, д. 38а, кв. 22
61	50Э	«ЖДВ – Дзержинский район (кольцевой)»	Вокзал, Кулинарное училище, ул. Менделеева, Колонна № 2, Коксохим, ПОПАТ, Восточный рынок, Кокс, Цементный завод, КРЗ, Трикотажное объединение, Садоводы, Строителей, пр. Вагоностроителей, Техникум, к-тр «Россия», магазин «Зенит», Роддом, Универсам, Лицей № 39, площадь Танкостроителей, пр. Ленинградский, Площадь Славы, Поликлиника, Спортивная, ул. Энтузиастов, Строителей, Садоводы, Трикотажное объединение, КРЗ, Цементный завод, Кокс, Восточный рынок, ПОПАТ, Коксохим, Колонна № 2, ул. Менделеева, Кулинарное училище, Вокзал	ул. Садовая, ул. Заводская, ул. Кушвинская, ул. Кулибина, ул. Фестивальная, Восточное шоссе, проспект Вагоностроителей, ул. Зари, проспект Ленинградский, ул. Юности, Восточное шоссе, ул. Фестивальная, ул. Кулибина, ул. Кушвинская, ул. Заводская, ул. Садовая	23,7	Остановочные пункты	регулярные перевозки по регулируемому тарифу	Автобус малый класс – 1 шт.	Любой	05.06.2019	ИП Семенов Александр Анатольевич, г. Нижний Тагил, ул. Радистов, д. 18
61	50Э	«ЖДВ – Дзержинский район (кольцевой)»	Вокзал, Кулинарное училище, ул. Менделеева, Колонна № 2, Коксохим, ПОПАТ, Восточный рынок, Кокс, Цементный завод, КРЗ, Трикотажное объединение, Садоводы, Строителей, пр. Вагоностроителей, Техникум, к-тр «Россия», магазин «Зенит», Роддом, Универсам, Лицей № 39, площадь Танкостроителей, пр. Ленинградский, Площадь Славы, Поликлиника, Спортивная, ул. Энтузиастов, Строителей, Садоводы, Трикотажное объединение, КРЗ, Цементный завод, Кокс, Восточный рынок, ПОПАТ, Коксохим, Колонна № 2, ул. Менделеева, Кулинарное училище, Вокзал	ул. Садовая, ул. Заводская, ул. Кушвинская, ул. Кулибина, ул. Фестивальная, Восточное шоссе, проспект Вагоностроителей, ул. Зари, проспект Ленинградский, ул. Юности, Восточное шоссе, ул. Фестивальная, ул. Кулибина, ул. Кушвинская, ул. Заводская, ул. Садовая	23,7	Остановочные пункты	регулярные перевозки по регулируемому тарифу	Автобус малый класс – 1 шт.	Любой	05.06.2019	ИП Романов Максим Владимирович, г. Нижний Тагил, ул. Окунева, д. 39, кв. 18
61	50Э	«ЖДВ – Дзержинский район (кольцевой)»	Вокзал, Кулинарное училище, ул. Менделеева, Колонна № 2, Коксохим, ПОПАТ, Восточный рынок, Кокс, Цементный завод, КРЗ, Трикотажное объединение, Садоводы, Строителей, пр. Вагоностроителей, Техникум, к-тр «Россия», магазин «Зенит», Роддом, Универсам, Лицей № 39, площадь Танкостроителей, пр. Ленинградский, Площадь Славы, Поликлиника, Спортивная, ул. Энтузиастов, Строителей, Садоводы, Трикотажное объединение, КРЗ, Цементный завод, Кокс, Восточный рынок, ПОПАТ, Коксохим, Колонна № 2, ул. Менделеева, Кулинарное училище, Вокзал	ул. Садовая, ул. Заводская, ул. Кушвинская, ул. Кулибина, ул. Фестивальная, Восточное шоссе, проспект Вагоностроителей, ул. Зари, проспект Ленинградский, ул. Юности, Восточное шоссе, ул. Фестивальная, ул. Кулибина, ул. Кушвинская, ул. Заводская, ул. Садовая	23,7	Остановочные пункты	регулярные перевозки по регулируемому тарифу	Автобус малый класс – 1 шт.	Любой	05.06.2019	ИП Стариков Игорь Вячеславович, г. Нижний Тагил, ул. Алтайская, д. 176

Муниципальный городской наземный электротранспорт

На момент формирования Программы на территории городского округа Нижний Тагил регулярные перевозки осуществляют 2 предприятия: МУП «Тагильский трамвай» и ИП Касауров Юрий Александрович.

Маршрутная сеть муниципального городского наземного электротранспорта представлена на 15 маршрутами регулярных перевозок по регулируемым тарифам. Реестр маршрутов ре-

гулярных перевозок городского наземного электротранспорта приведен в Таблице 47. Все трамвайные маршруты регулярных перевозок обслуживаются трамваями малого, большого и особо большого классов.

Согласно документу планирования регулярных перевозок пассажиров и багажа, муниципального городского наземного электротранспорта по муниципальным маршрутам объем перевезенных пассажиров общественным транспортом за 2018 год составил 10 896,008 тыс. чел.

ТАБЛИЦА 47. Реестр муниципальных маршрутов регулярных перевозок городского наземного электротранспорта

Рег. № в реестре	Порядковый номер маршрута	Наименование маршрута	Наименование промежуточных остановочных пунктов	Наименование улиц, дорог	Протяженность маршрута, км	Порядок посадки и высадки пассажиров	Вид регулярных перевозок	Вид и класс транспортных средств, максимальное количество	Экологические характеристики транспортных средств	Дата начала осуществления регулярных перевозок	Наименование, местонахождение перевозчика
1	1	«Конечная УВЗ – Островского»	конечная УВЗ, проспект Вагоностроителей, Строителей, Садоводы, ПОГАТ, Трикотажное объединение, КРЗ, Цементный завод, Кокс, Коксохиммонтаж, Трамвайное депо «Новая Кушва», Центр оптовой торговли, ул. Менделеева, ул. Бондина, Управление дороги, Кулинарное училище, Вокзал, пр. Ленина, Драмтеатр, Театр кукол, Музей, ул. Островского	Восточное шоссе, ул. Кулибина, ул. Садовая, пр. Ленина, ул. Островского	23,4	Остановочные пункты	регулярные перевозки по регулируемому тарифу	Трамвай особо большой класс – 2 шт. Резерв: особо большой класс – 1 шт.	Любой	13.04.2016	МУП «Тагильский трамвай», 622013, Свердловская область, г. Нижний Тагил, ул. Кулибина, д. 66
2	1	«Конечная УВЗ – Островского»	конечная УВЗ, проспект Вагоностроителей, Строителей, Садоводы, ПОГАТ, Трикотажное объединение, КРЗ, Цементный завод, Кокс, Коксохиммонтаж, Трамвайное депо «Новая Кушва», Центр оптовой торговли, ул. Менделеева, ул. Бондина, Управление дороги, Кулинарное училище, Вокзал, пр. Ленина, Драмтеатр, Театр кукол, Музей, ул. Островского	Восточное шоссе, ул. Кулибина, ул. Садовая, пр. Ленина, ул. Островского	23,4	Остановочные пункты	регулярные перевозки по регулируемому тарифу	Трамвай	Любой	09.08.2019	ИП Касауров Юрий Александрович, 622000, г. Нижний Тагил, пр. Октябрьский, д. 10, кв. 97
3	3	«По кольцу пр. Ленина – ул. Космонавтов – ул. Островского»	пр. Ленина, Центральный рынок, ул. Циолковского, Строительный техникум, ул. Восточная, к/т «Красногвардеец», Приречный мкр, ул. Красноармейская, к/т «Урал», ДК «Юбилейный», Рудоуправление, Новокомсомольская, ул. Островского, Музей, Театр кукол, Драмтеатр	пр.Ленина, пр. Мира, ул. Победы, ул. Космонавтов, ул. Фрунзе, ул. Островского, пр. Ленина	8,1	Остановочные пункты	регулярные перевозки по регулируемому тарифу	Трамвай особо большой класс – 10 шт. Резерв: особо большой класс – 1 шт.	Любой	13.04.2016	МУП «Тагильский трамвай», 622013, Свердловская область, г. Нижний Тагил, ул. Кулибина, д. 66
4	4а	«Конечная Тагилстрой – Приречный мкр.»	конечная Тагилстрой, Парк культуры, к/т «Сталь», ДК НТМК, Комсомольская, Управление комбината, Бетонный завод, Монтажник, Управление механизации, Хлебозавод, ул.Циолковского, Строительный техникум, ул. Восточная, к/т «Красногвардеец», Приречный мкр.	ул. Металлургов, ул. Индустриальная, ул. Циолковского, пр. Мира, ул. Победы, Приречный мкр.	15,8	Остановочные пункты	регулярные перевозки по регулируемому тарифу	Трамвай	Любой	13.04.2016	
5	6	«Конечная УВЗ – Северный поселок»	конечная УВЗ, пр. Вагоностроителей, Строителей, Садоводы, ПОГАТ, Трикотажное объединение, Подсобное, Управление механизации, Лакокрасочный завод, КМЦ, ЖБИ, завод УХП, заводоуправление, Красный бор, ул. Щорса, ул. Почтовая, конечная Северный поселок	Восточное шоссе, Северное шоссе, ул. Днепроvская	18,6	Остановочные пункты	регулярные перевозки по регулируемому тарифу	Трамвай особо большой класс – 2 шт. Резерв: особо большой класс – 1 шт.	Любой	13.04.2016	МУП «Тагильский трамвай», 622013, Свердловская область, г. Нижний Тагил, ул. Кулибина, д. 66
6	8	«Конечная УВЗ – Приречный мкр.»	конечная УВЗ, проспект Вагоностроителей, Строителей, Садоводы, ПОГАТ, Трикотажное объединение, КРЗ, Цементный завод, Кокс, Коксохиммонтаж, Трамвайное депо «Новая Кушва», Центр оптовой торговли, ул. Менделеева, ул. Бондина, Управление дороги, Кулинарное училище, Вокзал, пр. Ленина, Центральный рынок, ул.Циолковского, Строительный техникум, ул. Восточная, к/т «Красногвардеец», Приречный мкр.	Восточное шоссе, ул. Кулибина, ул. Садовая, пр. Ленина, пр. Мира, ул. Победы	24,3	Остановочные пункты	регулярные перевозки по регулируемому тарифу	Трамвай особо большой класс – 3 шт. Резерв: особо большой класс – 1 шт.	Любой	13.04.2016	МУП «Тагильский трамвай», 622013, Свердловская область, г. Нижний Тагил, ул. Кулибина, д. 66
7	9а	«Конечная Тагилстрой – ул. Островского»	конечная Тагилстрой, Парк культуры, к/т «Сталь», ДК НТМК, Комсомольская, Управление комбината, Бетонный завод, Монтажник, Управление механизации, Хлебозавод, ул.Циолковского, Строительный техникум, ул. Восточная, к/т «Красногвардеец», Приречный мкр., ул. Красноармейская, к/т «Урал», ДК «Юбилейный», Рудоуправление, Новокомсомольская, ул. Островского	ул. Металлургов, ул. Индустриальная, ул. Циолковского, пр. Мира, ул. Победы, ул. Космонавтов, ул. Фрунзе, ул. Островского	22,3	Остановочные пункты	регулярные перевозки по регулируемому тарифу	Трамвай	Любой	13.04.2016	
8	10	«Конечная УВЗ – Пихтовые горы»	конечная УВЗ, пр. Вагоностроителей, ул. Энтузиастов, Спортивная, Поликлиники, Площадь Славы, Ленинградский проспект, площадь Танкостроителей, Лицей, Пихтовые горы, ул. Ильича, конечная Ильича	Восточное шоссе, ул. Юности, пр. Ленинградский, ул. Зари	12	Остановочные пункты	регулярные перевозки по регулируемому тарифу	Трамвай особо большой класс – 24 шт. Резерв: особо большой класс – 3 шт.	Любой	13.04.2016	МУП «Тагильский трамвай», 622013, Свердловская область, г. Нижний Тагил, ул. Кулибина, д. 66
9	11	«Пихтовые горы – Северный поселок»	конечная Ильича, ул. Ильича, Пихтовые горы, Лицей, площадь Танкостроителей, Ленинградский проспект, площадь Славы, Поликлиники, Спортивная, ул. Энтузиастов, ул. Юности, Строителей, Садоводы, ПОГАТ, Трикотажное объединение, Подсобное, Управление механизации, Лакокрасочный завод, КМЦ, ЖБИ, завод УХП, заводоуправление, Красный бор, ул. Щорса, ул. Почтовая, конечная Северный поселок	ул. Зари, пр. Ленинградский, ул. Юности, Восточное шоссе, Северное шоссе, ул. Днепроvская	26,6	Остановочные пункты	регулярные перевозки по регулируемому тарифу	Трамвай особо большой класс – 1 шт. Резерв: особо большой класс – 1 шт.	Любой	13.04.2016	МУП «Тагильский трамвай», 622013, Свердловская область, г. Нижний Тагил, ул. Кулибина, д. 66
10	12	«Пихтовые горы – ул. Островского»	конечная Ильича, ул. Ильича, Пихтовые горы, Лицей, площадь Танкостроителей, Ленинградский проспект, Площадь Славы, Поликлиники, Спортивная, ул. Энтузиастов, ул. Юности, Строителей, Садоводы, ПОГАТ, Трикотажное объединение, КРЗ, Цементный завод, Кокс, Коксохиммонтаж, Трамвайное депо Новая Кушва, Центр оптовой торговли, ул. Менделеева, ул. Бондина, Управление дороги, Кулинарное училище, Вокзал, пр. Ленина, Драмтеатр, Театр кукол, Музей, ул. Островского	ул. Зари, пр. Ленинградский, ул. Юности, Восточное шоссе, ул. Кулибина, ул. Садовая, пр. Ленина, ул. Островского	34	Остановочные пункты	регулярные перевозки по регулируемому тарифу	Трамвай особо большой класс – 5 шт. Резерв: особо большой класс – 1 шт.	Любой	13.04.2016	МУП «Тагильский трамвай», 622013, Свердловская область, г. Нижний Тагил, ул. Кулибина, д. 66
11	15	«Новая Кушва – ГТМ»	Трамвайное депо Новая Кушва, Центр оптовой торговли, ул.Менделеева, ул.Бондина, Управление дороги, Кулинарное училище, Вокзал, пр. Ленина, Драмтеатр, Театр кукол, Музей, Лисья гора, ул. Рабочая, ул. Бригадная, ул.Верескова, ул.Совхозная, Уральский проспект, Уральский клинический центр, ФОК «Президентский», Октябрьский проспект, Школа, ТРЦ «КИТ», конечная ГТМ	ул. Кулибина, ул. Садовая, пр. Ленина, ул. Челюскинцев, ул. Береговая-Ударная, ул. Бригадная, пр. Уральский, пр. Октябрьский	25	Остановочные пункты	регулярные перевозки по регулируемому тарифу	Трамвай особо большой класс – 9 шт. Резерв: особо большой класс – 1 шт.	Любой	13.04.2016	МУП «Тагильский трамвай», 622013, Свердловская область, г. Нижний Тагил, ул. Кулибина, д. 66
12	17	«Конечная УВЗ – конечная ГТМ»	конечная УВЗ, проспект Вагоностроителей, Строителей, Садоводы, ПОГАТ, Трикотажное объединение, КРЗ, Цементный завод, Кокс, Коксохиммонтаж, Трамвайное депо «Новая Кушва», Центр оптовой торговли, ул. Менделеева, ул. Бондина, Управление дороги, Кулинарное училище, Вокзал, пр. Ленина, Драмтеатр, Театр кукол, Музей, Лисья гора, ул. Рабочая, ул. Бригадная, ул. Верескова, ул.Совхозная, Уральский проспект, Уральский клинический центр, ФОК «Президентский», Октябрьский проспект, Школа, ТРЦ «КИТ», конечная ГТМ	Восточное шоссе, ул. Кулибина, ул. Садовая, пр. Ленина, ул. Челюскинцев, ул. Береговая-Ударная, ул. Бригадная, пр. Уральский, пр. Октябрьский	34,7	Остановочные пункты	регулярные перевозки по регулируемому тарифу	Трамвай особо большой класс – 6 шт. Резерв: особо большой класс – 1 шт.	Любой	13.04.2016	МУП «Тагильский трамвай», 622013, Свердловская область, г. Нижний Тагил, ул. Кулибина, д. 66
13	4	«Тагилстрой – ВМЗ»	конечная Тагилстрой, Парк культуры, к/т «Сталь», ДК НТМК, Комсомольская, Управление комбината, Бетонный завод, Монтажник, Управление механизации, Хлебозавод, ул.Циолковского, Строительный техникум, ул. Восточная, к/т «Красногвардеец», Приречный мкр, ул. Красноармейская, к/т «Урал», ул. Космонавтов, ВМЗ ул. Быкова, ул. Оплетина, ВМЗ			Остановочные пункты	регулярные перевозки по регулируемому тарифу	Трамвай особо большой класс – 2 шт. Резерв: особо большой класс – 1 шт.	Любой	28.11.2016	МУП «Тагильский трамвай», 622013, Свердловская область, г. Нижний Тагил, ул. Кулибина, д. 66
14	2	«Конечная Тагилстрой – ул. Островского»	конечная Тагилстрой, Парк культуры, к/т «Сталь», ДК НТМК, Комсомольская, Управление комбината, Бетонный завод, Монтажник, Управление механизации, Хлебозавод, ул.Циолковского, Центральный рынок, пр. Ленина, Драмтеатр, Театр кукол, Музей, ул. Островского	ул. Металлургов, ул. Индустриальная, ул. Циолковского, пр. Мира, пр. Ленина, ул. Островского	18,2	Остановочные пункты	регулярные перевозки по регулируемому тарифу	Трамвай	Любой	01.09.1968	МУП «Тагильский трамвай», 622013, Свердловская область, г. Нижний Тагил, ул. Кулибина, д. 66
15	18	«Конечная Ильича – конечная ГТМ»	конечная Ильича, ул.Ильича, Пихтовые горы, Лицей, площадь Танкостроителей, Ленинградский проспект, Площадь Славы, Поликлиники, Спортивная, ул. Энтузиастов, Строителей, Садоводы, ПОГАТ, Трикотажное объединение, КРЗ, Цементный завод, Кокс, Коксохиммонтаж, Трамвайное депо «Новая Кушва», Центр оптовой торговли, ул. Менделеева, ул.Бондина, Управление дороги, Кулинарное училище, Вокзал, пр. Ленина, Драмтеатр, Театр кукол, Музей, Лисья гора, ул. Рабочая, ул. Бригадная, ул. Верескова, ул.Совхозная, Уральский проспект, Уральский клинический центр, ФОК Президентский, Октябрьский проспект, Школа, ТРЦ «КИТ», конечная ГТМ	ул. Зари, пр. Ленинградский, ул. Юности, Восточное шоссе, ул. Кулибина, ул. Садовая, пр. Ленина, ул. Челюскинцев, ул. Береговая-Ударная, ул. Бригадная, пр. Уральский, пр. Октябрьский	44,6	Остановочные пункты	регулярные перевозки по регулируемому тарифу	Трамвай особо большой класс – 5 шт. Резерв: особо большой класс – 1 шт.	Любой	01.09.2009	

2.7. Характеристика условий пешеходного и велосипедного передвижений

В настоящее время организация пешеходных переходов в городе находится на достаточно высоком уровне, большинство переходов оборудовано знаками и разметкой, на участках вблизи детских учебных учреждений имеются ограничения скорости и искусственные дорожные

неровности. К недостаткам можно отнести наличие нерегулируемых пешеходных переходов на дорогах, имеющих две и более полосы для движения в одном направлении. Перечень организованных пешеходных переходов (с указанием светофорного регулирования движения), расположенных в городе Нижний Тагил, приведен в Таблице 48.

ТАБЛИЦА 48. Перечень организованных пешеходных переходов, расположенных в городе Нижний Тагил

№ п/п	Наименование улиц	Тротуары		Примечание
		Площадь, кв. м	3	
1	2	3	4	
2	ул. Бажова	2 293,0		
3	ул. Белявского	62,0		
4	ул. Бобкова	2 405,2		светофорное регулирование
5	пр. Вагостроителей	37 438,0		светофорное регулирование
6	Восточное шоссе	9 336,5		
7	пр. Дзержинского	16 100,0		светофорное регулирование
8	ул. Ильича	26 611,1		светофорное регулирование
9	ул. Зари (от улицы Ильича до улицы Калинина)	20 702,9		светофорное регулирование
10	ул. Калинина	2 919,8		светофорное регулирование
11	ул. Коминтерна	6 281,9		светофорное регулирование
12	ул. Крупская (от улицы Орджоникидзе до проспекта Дзержинского)	934,0		
13	пр. Ленинградский	39 246,2		светофорное регулирование
14	ул. Максарева	6 435,4		светофорное регулирование
15	ул. Окунева	22 272,0		светофорное регулирование
16	ул. Орджоникидзе	11 060,0		светофорное регулирование
17	ул. Патона	4 553,0		светофорное регулирование
18	ул. Парковая	3 438,3		
19	ул. Пихтовая	3 322,8		светофорное регулирование
20	ул. Правды	5 652,0		
21	ул. Свердлова (от Восточного шоссе до дома № 1 по улице Свердлова)	6 722,8		светофорное регулирование
22	ул. Тельмана (от дома № 1 по улице Тельмана до улицы Сибирская)	3 128,0		светофорное регулирование
23	ул. Тимирязева	8 464,0		светофорное регулирование
24	ул. Трикотажников	615,1		
25	ул. Чайковского	5 492,0		светофорное регулирование
26	ул. Энтузиастов	11 547,0		светофорное регулирование
27	ул. Юности	11 267,3		светофорное регулирование
28	ул. 9-го Января	2 544,8		
29	ул. Бирюзовая	454,4		
30	ул. Днепровская	5 298,9		
31	ул. Крылова	805,3		
32	ул. Октябрьская	45,2		
33	ул. Парижской Коммуны	278,0		светофорное регулирование
34	ул. Почтовая	1 564,1		
35	ул. Сурикова	511,4		
36	ул. Фрезеровщиков	148,6		
37	ул. Северное шоссе	2 748,2		
38	ул. Краснофлотская	894,4		
39	ул. Проезжая	2 193,9		
40	ул. Советская	171,8		
41	ул. Алябьева	23,9		
42	ул. Вишневая	179,8		
43	ул. Волочаевская	584,2		
44	ул. Отчественная	260,0		
45	ул. Долинная	82,2		
46	ул. Каховская	379,0		
47	ул. Голубая	222,6		
48	ул. Шмидта	455,0		
49	ул. Горняка	240,3		
50	ул. Ярославская	163,2		
51	ул. Ульяновская	5 823,6		светофорное регулирование
52	ул. Чаплыгина	703,9		
53	ул. Ленская	748,9		
54	ул. Перова	1 858,2		светофорное регулирование
55	ул. Жданова	661,0		
56	ул. Кольцова	509,4		
57	ул. Московская	121,7		
58	ул. Сланцевая	493,9		светофорное регулирование
59	ул. Пушкина	74,6		
60	ул. Индустриальная	20 297,7		светофорное регулирование
61	ул. Металлургов	12 241,2		светофорное регулирование
62	ул. Балакинская	6 165,6		светофорное регулирование
63	ул. Гвардейская	29 500,8		светофорное регулирование
64	ул. Пожарского	1 237,2		
65	ул. Черноморская	5 079,2		светофорное регулирование
66	ул. Огнеупорная	2 378,5		
67	ул. Землячки	19 739,5		
68	ул. Шаумяна	347,3		
69	ул. Джапаридзе	263,8		
70	ул. Шевченко	1 082,0		
71	ул. Кутузова	2 559,3		
72	ул. Техническая	1 592,2		
73	ул. Матросова	1 917,3		
74	ул. Алапаевская	355,7		
75	ул. Гастелло	2 411,7		
76	ул. Чернышевского	798,4		
77	ул. Индивидуальная	886,9		
78	ул. Попова	4 265,8		
79	ул. Солнечная	1 422,9		
80	ул. Зои Космодемьянской	1 731,2		
81	ул. Малышева	2 158,1		
82	ул. Хохрякова	1 965,1		светофорное регулирование
83	ул. Красных зорь	2 306,8		светофорное регулирование
84	ул. Константина Пылаева	1 872,3		
85	ул. Копровая	281,6		
86	пер. Больничный городок	1 136,5		
87	ул. Краснознаменная	4 929,9		светофорное регулирование
88	ул. Полюсная	253,4		

89	ул. Некрасова	124,3	
90	ул. Гагарина (от Свердловского шоссе до НТИИМ)	5 818,0	светофорное регулирование
91	ул. Каспийская	2 205,9	
92	ул. Крымская	1 433,7	
93	ул. Дунайская	593,1	
94	ул. Левита	147,2	
95	ул. Ростовская	540,5	
96	ул. Азовская	537,7	
97	ул. Садовая	21 298,5	светофорное регулирование
98	ул. Заводская	2 983,8	светофорное регулирование
99	ул. Кулибина	1434,5	светофорное регулирование
100	ул. Фестивальная	2 171,7	светофорное регулирование
101	ул. Байдукова	659,7	
102	ул. Героев Труда	28,2	
103	ул. Кондукторская	165,0	
104	ул. Восточная	3 622,8	
105	ул. Грибоедова	603,4	
106	ул. Карла Либкнехта	4 792,0	светофорное регулирование
107	ул. Борцов революции	508,7	
108	ул. Южная	210,0	
109	ул. Жуковского	2 904,3	светофорное регулирование
110	ул. Победы	17 099,6	светофорное регулирование
111	пер. Восточный	698,3	
112	ул. Красная	3 036,4	
113	ул. Новострой	1 242,0	
114	ул. Циолковского	12 943,6	светофорное регулирование
115	ул. Учительская	1 473,4	
116	ул. Газетная	24 883,6	светофорное регулирование
117	ул. Карла Маркса	17 306,4	светофорное регулирование
118	проспект Ленина	32 457,0	светофорное регулирование
119	проспект Строителей	19 433,0	светофорное регулирование
120	ул. Горошникова	19 018,1	светофорное регулирование
121	проспект Мира	29 641,8	светофорное регулирование
122	ул. Красногвардейская	14 718,2	светофорное регулирование
123	ул. Октябрьской Революции	14 786,8	светофорное регулирование
124	ул. Вязовская	7 345,2	светофорное регулирование
125	ул. Пархоменко	29 737,2	светофорное регулирование
126	ул. Первомайская	17 414,0	светофорное регулирование
127	ул. Ломоносова	7 972,0	светофорное регулирование
128	ул. Красноармейская	20 392,3	светофорное регулирование
129	ул. Уральская	253,5	
130	ул. Огаркова	1 354,8	светофорное регулирование
131	ул. Новокомсомольская (Островского)	14 869,0	светофорное регулирование
132	ул. Серова	13 681,5	светофорное регулирование
133	ул. Папанина	361,0	
134	ул. Аганичева	2 854,0	
135	ул. Черных	10 880,9	светофорное регулирование
136	ул. Максима Горького	395,0	
137	ул. Оплетина	5 382,0	светофорное регулирование
138	ул. Высокогорская	1 814,6	
139	ул. Быкова	3 606,2	
140	ул. Черемшанская	3 265,6	
141	ул. Липовый тракт	6 343,4	светофорное регулирование
142	пер. Станционный	674,6	
143	ул. Фрунзе	29 337,7	светофорное регулирование
144	ул. Космонавтов	14 000,3	светофорное регулирование
145	ул. Выйская	6 213,6	светофорное регулирование
146	ул. Вогульская	3 952,6	
147	ул. Верхняя Черепанова	6 751,6	светофорное регулирование
148	ул. Кирова	994,9	
149	ул. Носова	2 148,9	светофорное регулирование
150	ул. Челюскинцев	5 377,8	
151	ул. Тагильская	1 927,1	
152	ул. Рудянская	744,8	
153	ул. Ермака	5 211,7	светофорное регулирование
154	ул. Лебяжинская	5 860,6	светофорное регулирование
155	ул. Известковая	179,1	
156	ул. Зерновая	754,7	
157	ул. Декабристов	778,2	
158	ул. Штурмовая	186,0	
159	ул. Поперечная	319,4	
160	Черноисточинское шоссе	16 206,8	светофорное регулирование
161	проспект Октябрьский	6 786,7	светофорное регулирование
162	проспект Уральский	5 370,9	светофорное регулирование
163	ул. Береговая-Ударная	2 163,4	светофорное регулирование
164	ул. Захарова	3 682,3	светофорное регулирование
165	ул. Тагилстроевская (от пр. Октябрьского до ул. Дружинина)	3 943,4	светофорное регулирование
166	ул. Тагилстроевская (от Черноисточинского шоссе до магазина «Европейский»)	9 716,7	
167	ул. Дружинина	9 235,6	светофорное регулирование
168	ул. Доменная	387,5	
169	ул. Нагорная	21,7	
170	ул. Щорса	7 116,7	светофорное регулирование
171	ул. Серная	52,9	
172	ул.7-ой квартал	330,6	
173	ул. Мартеновская	1 364,3	
ВСЕГО		993 896,1	-

Значительная часть существующих тротуаров находится в неудовлетворительном состоянии. Также часть улиц в микрорайонах малоэтажной застройки и индивидуального жилищного строительства не оборудована тротуарами. Кроме того, на тротуарах отсутствует тактильная плитка для обеспечения безопасного передвижения пешеходов с дефектами зрения.

К недостаткам организации пешеходного движения можно отнести наличие значительного количества нерегулируемых пешеходных переходов на улицах, имеющих 2 и более полос для движения в одном направлении. В настоящее время на участках приближения к таким переходам установлены ограничения скорости, что отрицательно влияет на пропускную способность улиц.

Специализированные дорожки для велосипедного передвижения на территории района не предусмотрены. Движение велосипедистов осуществляется в соответствии с требованиями ПДД по дорогам общего пользования. При этом имеется значительный спрос со стороны населения на создание велодорожек на улично-дорожной сети. Согласно данным инициативных групп, поддерживающих велодвижение в городе, первоочередными направлениями развития можно считать обеспечение веломаршрутами улицы Индустриальная (между проходными НТМК) и Восточное шоссе (маршрут «УВЗ – Коксохим»).

2.8. Характеристика движения грузовых транспортных средств, оценку работы транспортных средств коммунальных и дорожных служб, состояния инфраструктуры для данных транспортных средств

Деятельность в сфере обращения с твердыми коммунальными отходами (далее – ТКО) на территории муниципального образования город Нижний Тагил осуществляет ООО «Компания «РИФЕЙ».

ООО «Компания «Рифей» имеет лицензию на деятельность по сбору, транспортированию, обработке, утилизации, размещению обезвреживанию отходов I-IV классов опасности от 18 января 2016 года серия 072 № 00197, выданную Управлением Федеральной службы по надзору в сфере природопользования по Тюменской области.

Региональный оператор по обращению с твердыми коммунальными отходами, осуществляет координацию всех этапов процесса обращения с ТКО (от его сбора до ликвидации незаконных свалок) в АПО-1 Свердловской области.

От населения, юридических лиц и индивидуальных предпринимателей региональным оператором вывозятся только твердые коммунальные, а также, крупногабаритные отходы. К последним относятся пришедшие в негодность предметы домашнего обихода большого размера – шкафы, диваны, матрасы, крупная бытовая техника и т. д. Самостоятельная доставка ТКО на полигон собственниками отходов – не требуется.

Графики вывоза ТКО на территории муниципального образования город Нижний Тагил представлены в Приложении 2 (согласно официальному сайту ООО «Компания «РИФЕЙ»: <http://rif.ecotko.ru/>).

Муниципальное унитарное предприятие «Тагилдорстрой» создано 4 апреля 2003 года Постановлением Главы города Нижний Тагил с целью обслуживания внутренней сети автодорог.

Сегодня на обслуживании предприятия находится дорожное хозяйство общей площадью 4 299 717 м2. В эту цифру входят дороги, тротуары, мосты, трамвайные пути.

Основным заказчиком МУП «Тагилдорстрой» является администрация муниципалитета. Ежегодно предприятие проводит плановые текущие ремонты и реконструкции дорожного полотна, осуществляет строительство новых автодорог, координирует деятельность предприятий и организаций, занимающихся санитарным и техническим содержанием дорог, озеленением и освещением города, выполняет функции единого заказчика по вопросам проектирования, содержания и ремонта (строительства) площадей, парков, скверов и других объектов в сфере благоустройства.

Кроме основной деятельности по ремонту и текущему содержанию дорог, МУП «Тагилдорстрой» оказывает услуги по прямым договорам с физическими и юридическими лицами. Это направления устройства парковок, восстановление асфальтового покрытия, продажа асфальтобетона, кронирование деревьев, вывоз снега в зимний период.

Парк техники предприятия включает в себя несколько десятков единиц современной дорожной техники. Это и асфальтоукладочные машины, эвакуаторы, фрезеровочные установки, подметальная техника, катки и многое другое. Собственный участок обслуживания гарантирует исправность всех единиц механизации, их оперативную готовность к выходу на линию и своевременную сдачу работ.

Состав автомобильного парка МУП «Тагилдорстрой» представлен в Таблице 49.

ТАБЛИЦА 49. Состав автомобильного парка МУП «Тагилдорстрой»

№ п/п	Марка (модель)	Количество, ед/	Тип спецтехники	Выполняемые функции
2	КО 829-01	4	коммунальная	полив и подметание а/д
3	Камаз МКДУ	3	коммунальная	полив, подсыпка и подметание а/д
4	Камаз ЭД 500	4	коммунальная	полив, подсыпка и подметание а/д
5	Камаз КО 560	1	коммунальная	акваджет/промывка кан. колодцев/
6	Камаз Ко318	2	коммунальная	подметание, сбор мусора/пылесос/
7	МАЗ 5012	1	коммунальная	подметание, сбор мусора/пылесос/
8	ЛЕЕВУ/шнек/	2	коммунальная	погрузка снега в автомашины
9	Камаз 4308	1	подъемная	перемещение грузов
10	Камаз кран	1	подъемная	перемещение грузов
11	Камаз 55111	5	строительная	перевозка строительных материал.
12	Камаз 6520	7	строительная	перевозка строительных материал.
13	Камаз ДС 39к	1	строительная	гудронатор/пролив битума при строит. а/дорог
15	А/погр. Амкадор	6	строительная	погрузочные работы
17	погрузчик JCB	1	строительная	погрузочные работы
18	Д398	3	дорожная	грейдерование а/д
19	ГС1402	3	дорожная	грейдерование а/д
21	МТЗ-82	8	дорожная	подметание а/д и тротуаров
22	ВОМАГ/асф.укл./	2	дорожная	укладка асфальта
23	ВОМАГ/фреза/	1	дорожная	снятие асф.бетон.основания
24	ВМТ/катки/	4	дорожная	укатывание асфальта
25	L218/пум/	3	дорожная	перемещение грузов

Единый реестр субъектов малого и среднего предпринимательства муниципального образования город Нижний Тагил по состоянию на 13.12.2019 г. по основному виду деятельности 49.4 Деятельность автомобильного грузового транспорта и услуги по перевозкам представлен в Приложении 3.

2.9. Анализ уровня безопасности дорожного движения

Данные об аварийности на автомобильном транспорте на территории городского округа Нижний Тагил приведены в Таблице 50.

ТАБЛИЦА 50. Данные об аварийности на автомобильном транспорте на территории города Нижний Тагил

Наименование показателя	Значение показателя				
	2014	2015	2016	2017	2018
Количество зарегистрированных ДТП	233	299	227	172	208
Количество раненных человек	340	369	291	235	273
Количество раненных детей	28	46	33	28	21
Количество погибших человек	27	18	17	12	18
Количество погибших детей	2	1	1	0	1

Безопасность дорожного движения зависит от множества факторов. В частности, такими факторами являются:

- наличие и развитость технических средств организации дорожного движения на территории городского округа;
- состояние дорог городского округа;
- наличие и анализ работы комиссии по безопасности дорожного движения городского округа;
- наличие камер видеонаблюдения на объектах транспортной инфраструктуры городского округа.

Наличие и развитость технических средств организации дорожного движения

Характеристика светофорных объектов г. Нижний Тагил приведена в Таблице 51.

ТАБЛИЦА 51. Характеристика светофорных объектов города Нижний Тагил

№ п/п	Месторасположения светофора	Тип контроллера	Количество светофорных транспортных, шт.	ООВ на трансп. светофорах	Количество светофорных пешеходных, шт.	ООВ на пешех. светофорах
1	Ленина – Первомайская	КДУ-3.3с	8	(+)	8	(-)
2	Ленина – Пархоменко	КДУ-3.3с	8	(+)	8	(-)
3	Ленина – Мира	КДУ-3.3с	8	+	8	-
4	К. Маркса – Первомайская	КДУ-3.3с	6	(-)		(+)
5	К. Маркса – Пархоменко	КДУ-3.3с	8	(-)		(-)
6	НовоКомсомольская – Серова	КДУ-3.2н	10	(+)	4	(-)
7	Газетная (НовоКомсомольская) – Островского	КДУ-3.2н	6	(-)	6	(+)
8	Газетная, 27 – школа № 18	КДУ-3.2н	2	(-)	2	(+)
9	Газетная – Красноармейская	КДУ-3.2н	6	(-)	8	(-)
10	Газетная – Первомайская	КДУ-3.2н	6	(+)	8	(+)
11	Газетная, 71 – школа №16	КДУ-3.2н	2	(-)	2	(+)
12	Газетная – Пархоменко	КДУ-3.2н	6	(-)	8	(+)
13	Мира – Газетная	КДУ-3.3с	7	(-)	8	(+)
14	Циолковского – Пархоменко	КДУ-3.2н	7	(-)	8	(-)
15	Мира - Циолковского	КДУ-3.3с	8	(-)	8	(+)
16	Циолковского – Октябрьской революции	КДУ-3.2н	13	(-)	8	(+) 4 шт.
17	Газетная – Октябрьской революции	КДУ-3.2н	9	(-)	8	(+)
18	Карла Маркса – Октябрьской революции	КДУ-3.2н	8	(-)	8	(+)
19	Ленина – Октябрьской революции	КДУ-3.3с	8	(-)	8	(-)
20	Октябрьской революции – Строителей	КДУ-3.3с	8	(-)	8	(-)
21	Заводская – Октябрьской революции, школа 6	КДУ-3.2н	12	(-)	6	(+)
22	Серова – ПВУ у д. 6а, ул. Красная	КДУ- 3.2н	4	(-)	2	(-)
23	Серова – Пархоменко	КДУ-3.2н	12	(-)	8	(-)
24	Победы – Пархоменко	КДУ- 3.2н	12	(+)	8	(+)
25	Пархоменко – Жуковского	КДУ-3.2н	8	(-)	8	(+)
26	Космонавтов – Красноармейская	КДУ-3.2н	12	(+)	8	(+)
27	Фрунзе – Космонавтов	КДУ- 3.2н	13	(+)	12	(+)
28	Верхняя Черепанова, 17а – школа № 30	КДУ-3.2н	2	(-)	2	(+)
29	Выйская, 1а – оптовый рынок (бывший)	КДУ- 3.2н	2	(-)	2	(-)
30	Фрунзе – Черных	КДУ-3.2н	11	(+)	8	(+)
31	Черных, 86 – школа № 23	КДУ-3.2н	4	(-)	2	(+)
32	Черноисточинское шоссе, 60 – школа № 90	КДУ-3.2н	4	(-)	4	(-)
33	Черноисточинское шоссе – оптовый рынок – Дружинина	КДУ-3.2н	6	(-)	6	(-)
34	Октябрьский пр. – ост. Школа (у Захарова)	КДУ-3.2н	6	(-)	6	(+)
35	Индустриальная – Управление НТМК	КДУ-3.2н	6	(-)	2	(+)
36	Металлургов – школа № 5 – Попова	КДУ-3.2н	10	(-)	4	(+)
37	Балакинская, 58 – школа № 49	КДУ-3.2н	4	(-)	2	(-)
38	Балакинская – Красных Зорь	КДУ-3.2н	8	(-)	6	(-)
39	Гвардейская, 20 – школа № 56	КДУ-3.2н	4	(-)	2	(+)
40	Красногвардейская – Кулибина, ГДТЮ	КДУ-3.2н	4	(-)	6	(-)
41	Красногвардейская, 55а – Пожарная часть	КДУ-3.2н	6	(-)	-	(-)
42	Свердловский тракт – Гагарина	КДУ-3.2н	10	(+)	8	(-)
43	Красногвардейская, 57 – Пединститут	КДУ-3.2н	6	(-)	2	(+)
44	Свердловский тракт – Садоводов	КДУ-3.2н	12	(+)	-	нет
45	Восточное шоссе – Химическая	КДУ-3.2н	6	(-)	2	(-)
46	Восточное шоссе – КРЗ	КДУ-3.2н	6	(-)	2	(-)
47	Восточное шоссе – корпус 200	КДУ-3.2н	6	(-)	2	(-)
48	Черноисточ. шоссе – Бригадная	КДУ-3.2н	10	(-)	6	(-)
49	Восточное шоссе – Вагоностроителей	КДУ-3.2н	11	(-)	8	(-)
50	Восточное шоссе – Ильича	КДУ-3.2н	8	(-)	6	(-)
51	Восточное шоссе – проходная БМЦ у Свердлова	КДУ-3.2н	5	(-)	2	(-)
52	Уральский пр., 64 – «ЛЕНТА»	КДУ-3.2н	8	(-)	6	(-)
53	Орджоникидзе – Свердлова	КДУ-3.2н	8	(-)	8	(-)
54	Ильича – Орджоникидзе	КДУ-3.2н	10	(-)	8	(+)
55	Ильича, 12 – школа № 9	КДУ-3.2н	4	(-)	2	(-)
56	Ильича, 22 – школа № 70	КДУ-3.2н	4	(-)	2	(-)
57	Ильича – Чайковского	КДУ-3.2н	8	(-)	4	(+)
58	Вагоностроителей – Дзержинского	КДУ-3.2н	8	(-)	8	(-)
59	Ленинградский – Дзержинского	КДУ-3.2н	7	(-)	6	(+)
60	Энтузиастов, 1а – школа № 4	КДУ-3.2н	4	(-)	2	(-)
61	Ленинградский – Юности	КДУ-3.2н	8	(-)	8	(-)
62	Алтайская, 35 – школа № 20	КДУ-3.2н	6	(-)	2	(-)
63	Юности – Энтузиастов	КДУ-3.2н	10	(-)	4	(-)
64	Карла Маркса – Вязовская	КДУ-3.2н	8	(-)	4	(+)
65	Ленина – Красноармейская	КДУ-3.3с	9	(+)	8	(-)
66	Фрунзе, д. 13 – «Мегаарт»	КДУ-3.2н	6	(-)	2	(-)
67	Ильича – Дзержинского	КДУ-3.2н	10	(-)	8	(-)
68	Мира – Карла Маркса	КДУ-3.3с	8	(-)	8	(+)
69	Первомайская – Ломоносова	КДУ-3.2н	8	(+)	8	(+)
70	Черноисточ. шоссе, 20 – ул. Лисогорская	КДУ-3.2н	4	(-)	4	(+)
71	Окунева – Энтузиастов	КДУ-3.2н	8	(-)	8	(-)
72	Победы – Карла Либкнехта	КДУ-3.2н	12	(-)	8	(-)
73	Фрунзе, 37 Б – рынок «Феникс»	КДУ-3.2н	4	(-)	2	(-)
74	Вагоностроителей – Окунева	КДУ-3.2н	8	(-)	8	(-)
75	Ленина – Огаркова	КДУ-3.3с	8	(-)	8	(+)
76	Садовая – Заводская	КДУ-3.2н	9	(-)	8	(-)
77	Красноармейская – Ломоносова	КДУ-3.2н	8	(+)	7	(+)

78	Челюскинцев – Береговая-Ударная	КДУ-3.2н	8	(-)	2	(+)
79	Карла Маркса – Красноармейская	КДУ-3.3с	8	(-)	8	(+)
80	Садовая, 2 – магазин «Алиас»	КДУ-3.2н	4	(-)	4	(-)
81	Свердловское шоссе – МУП «Зеленстрой», ДЕПО	КДУ-3.2н	10	(-)	6	(-)
82	Карла Маркса – Огаркова	КДУ-3.3с	10	(-)	8	(+)
83	Индустриальная – Балакинская	КДУ-3.2н	8	(-)	4	(-)
84	Алтайская – Бобкова	КДУ-3.2н	8	(-)	4	(-)
85	Уральский – Дружинина	КДУ-3.2н	14	(-)	8	(-)
86	Зари – Максарева	КДУ-3.2н	8	(-)	4	(-)
87	Краснознаменная – д. 39	КДУ-3.2н	4	(-)	2	(-)
88	Вагоностроителей – Тимирязева	КДУ-3.2н	8	(-)	8	(-)
89	Кушвинская – Кулибина	КДУ-3.2н	8	(-)	4	(+)
90	Ленина – Горсовет (Музей)	КДУ-3.2н	6	(-)	4	(+)
91	Островского – Тагилбанк (у Ломоносова)	КДУ-3.2н	3	(-)	-	(-)
92	Индустриальная – Фестивальная	КДУ-3.2н	8	(-)	4	(+)
93	Индустриальная – Циолковского	КДУ-3.2н	8	(-)	6	(-)
94	Индустриальная, 15 – ПВУ	КДУ-3.2н	4	(-)	2	(-)
95	Восточное шоссе – д. 17	КДУ-3.2н	6	(-)	2	(-)
96	Мира – Горошников	КДУ-3.2н	8	(+)	6	(+)
97	Челюскинцев – д. 22	КДУ-3.2н	6	(+)	2	(+)
98	Черных – Красноармейская	КДУ-3.2н	8	(-)	8	(-)
99	Серова – Красноармейская	КДУ-3.2н	10	(+)	4	(+)
100	Алтайская – Юности	КДУ-3.2н	10	(-)	8	(+)
101	Горошников – Первомайская	КДУ-3.2н	8	(-)	8	(+)
102	ул. Красноармейская – ул. Ермака	КДУ-3.2н	8	(-)	2	(-)
103	Уральский пр. – ФОК «Президентский»	КДУ-3.2н	5	(-)	4	(+)
104	ул. Зари – остановка «Лицей 39»	КДУ-3.2н	4	(-)	2	(+)
105	Вагоностроителей – Чайковского	КДУ-3.2н	10	(-)	8	(-)
106	Вагоностроителей – Орджоникидзе	КДУ-3.2н	10	(+)	6	(+)
107	ул. Алтайская, 126 – пер. Оплетина, д. 1	КДУ-3.2н	6	(+)	2	(+)
108	ул. Гагарина, 11 – школа № 25	КДУ-3.2н	4	(-)	2	(+)
109	Уральский пр. – ул. Совхозная	КДУ-3.2н	10	(+)	8	(+)
110	Уральский пр. – Удовенко	КДУ-3.2н	11	(+)	12	(+)
111	Удовенко – Смелянского	КДУ-3.2н	8	(+)	6	(+)
112	Удовенко – Булата Окуджавы	КДУ-3.2н	8	(+)	6	(+)
113	Черных – Липовый тракт	КДУ-3.2н	8	(-)	4	(-)
114	Мира, 67 – школа № 85	КДУ-3.2н	6	(-)	2	(-)
115	Пархоменко, 38 – ГДМ, школа № 45	КДУ-3.2н	4	(-)	2	(-)
116	Уральский пр., 40 – Госпиталь	КДУ-3.2н	5	(-)	4	(+)
117	Октябрьский пр., 2а – КИТ	КДУ-3.2н	6	(-)	4	(+)
118	пр. Садовых – школа № 55 – у дома 9, Парковая	КДУ-3.2н	4	(-)	2	(+)
119	Черных – Максима Горького	КДУ-3.2н	10	(+)	8	(+)
120	Черноморская, 106 – школа № 66	КДУ-3.2н	4		2	
121	ул. Перова, 133 – школа № 3	КДУ-3.2н	4		2	
122	Победы, 29 – школа № 75/42	КДУ-3.2н	6		2	
123	Индустриальная, 36 – ост. Управление механизации	КДУ-3.2н	6		2	
124	Удовенко, 18 – школа № 100	КДУ-3.2н	5		2	
125	Муринская – Смелянского	КДУ-3.2н	8		6	
126	Уральский пр. – Муринская	КДУ-3.2н	8		10	
127	Вагоностроителей, 64 – лицей 39	КДУ-3.2н	4		4	
128	Металлургов, 6а – ДК НТМК	КДУ-3.2н	6		2	

Согласно Схеме дислокации технических средств организации дорожного движения, информация о:
 – размещении дорожных знаков, установленных на территории города Нижний Тагил, представлена в Таблице 52;
 – размещении дорожной разметки на территории города Нижний Тагил, представлена в Таблице 53;
 – размещении искусственных неровностей на территории города Нижний Тагил, представлена в Таблице 54.

ТАБЛИЦА 52. Сводная ведомость размещения дорожных знаков на территории города Нижний Тагил

Тип по ГОСТ Р 52290-2004	Количество фактически размещенных знаков, шт.
1.1	34
1.2	11
1.3.1	12
1.3.2	14
1.4.1.	2
1.4.2.	2
1.4.3.	2
1.5	67
1.6	48
1.8	10
1.10	11
1.11.1.	49
1.11.2.	39
1.12.1	13
1.12.2.	11
1.13	3
1.14	2
1.15	7
1.16	25
1.17	348
1.20.1.	2
1.20.2.	7
1.20.3.	1
1.21.	13
1.22.жз	5

1.23.жз	502
1.26.	1
1.33.	17
1.34.1	28
1.34.1.(500*600)	10
1.34.2.	31
1.34.2.(500*600)	23
1.34.3.	15
2.1	1124
2.2	74
2.3.1.	5
2.3.2.	18
2.3.3.	17
2.4.	987
2.5.	19
2.6.	5
2.7.	4
3.1.	186
3.2	65
3.4.	222
3.12.	8
3.13.	116
3.18.1.	28
3.18.2	20
3.19.	8
3.20.	38
3.24.	1306
3.27.	398
3.28.	98
3.32.	14
4.1.1.	23
4.1.2.	79
4.1.3.	6
4.1.4.	20
4.1.5.	1
4.1.6.	4
4.2.1.	87
4.2.3.	10
4.3.	19
4.5.	2
4.8.1.	2
4.8.2.	1
4.8.3.	3
5.5.	37
5.6.	16
5.7.1.	70
5.7.2.	56
5.15.1.	145
5.15.2.	18
5.15.3.	17
5.15.4.	16
5.15.5.	4
5.15.6.	2
5.15.7	20
5.16.	828
5.17.	188
5.18.	4
5.19.1(2) ж/зф	3511
5.20	576
5.21.	14
5.22.	11
5.23.1	6
5.24.1.	6
5.31.	4
5.32.	4
6.2.	17
6.3.1.	11
6.3.2	2
6.4.	104
6.4.с8.17.	96
6.7.	6
6.8.1.	9
6.8.2.	1
6.8.3.	0
6.10.1.	79
6.11.	56
6.13	14
6.15.1.-3.	24
6.16.	49
7.1.	4
7.2	7
7.3.	32
7.4.,7.5.	28
7.13	15
8.1.1	5
8.1.3.	12
8.1.4.	2
8.2.1	562
8.2.2.	13
8.2.3.	166
8.2.4.	42
8.2.5.	15
8.2.6.	7
8.3.1.	53
8.3.2.	27

8.3.3	13
8.4.1.	2
8.4.3	1
8.5.1.	4
8.5.4.	52
8.6.1.-9.	26
8.13.	258
8.15.	23
8.17.	20
8.19	1
8.22.	97
8.23.	82
8.24.	257
Итого:	14 229

ТАБЛИЦА 53. Сводная ведомость размещения дорожной разметки на территории города Нижний Тагил

Тип по ГОСТ Р 51256-2018	Длина, м	ширина разметки, м	Площадь окрашиваемой поверхности (желтой), кв. м	Площадь окрашиваемой поверхности (белой), кв.м
1.1.	27 000	0,1	2 700	
1.3.	20 000	0,2	4 000	
1.5.	232 800	0,1	5 820	
1.6.	20 133	0,1	1 510	
1.12.	2 270,5	0,4	908,2	
1.25.		0,4	1 399,2	
1.14.1		0,4	11 350,4	11 328

ТАБЛИЦА 54. Сводная ведомость размещения искусственных неровностей на территории города Нижний Тагил

№ п/п	Расположение	Количество фактически установленных неровностей, шт.
1	Алтайская – школа 20	2
2	Алтайская 62 – Советская	2
3	Бажова – Патона – школа 35	2
4	Балакинская 1 – Русский боец	2
5	Балакинская, школа № 49 (Гвардейская, 58)	2
6	Балакинская – Вишневая	2
7	Балакинская – Ленская	2
8	Балакинская – Черноморская	2
9	Басова – школа 95	2
10	Бобкова, д. 20 – детский сад 192	2
11	Бобкова, д. 4 – у Басова	2
12	Верхняя Черепанова, школа № 30	1+1 с переходом
13	Вагоностроителей д. 15–22 (24)	2
14	Верхняя Черепанова, 1, Музей Черепановых	1
15	Верхняя Черепанова, 19а, конечная маршруток	1
16	Верхняя Черепанова, 29, магазин «Иверия»	1
17	Верхняя Черепанова, 39а, баня	1
18	Верхняя Черепанова, 48, «Планета»	1
19	Выйская, 32, церковь	1
20	Выйская, 60, детский сад	1
21	Выйская, оптовый	1
22	Гагарина школа 25	2
23	Газетная, д. 27 – школа 18	1
24	Газетная, д. 71 – школа 16	1
25	Гвардейская д. 12 – Техническая школа № 72	2
26	Гвардейская у Балакинской – школа 49	1 с переходом
27	Гвардейская – школа № 56 (Алапаевская, 22)	2
28	Горошниковая 80 – «Небар»	2
29	Горошниковая, у фонтана	2
30	Грибоедова, у ул. Серова (БЕЗ ПЕРЕХОДА)	1
31	Дзержинского – Тельмана	1
32	Дзержинского, 28-31	2
33	Дзержинского, 37-32	2
34	Дзержинского узк. – Коминтерна	2
35	Дзержинского узк. – Энтузиастов	2
36	Дзержинского шир. – Коминтерна	1 с переходом
37	Дзержинского шир. – Энтузиастов	1 с переходом
38	Днепровская, д. 5, конеч автобуса, школа 13	2
39	Днепровская – 9 Января	1 с переходом
40	Дружинина, 57 – школа 80	2
41	Дружинина, 65	2
42	Дружинина, 78-51	2
43	Дружинина, 70-35	1
44	Ермака 20 – школа 71	2
45	Ермака, 39, столовая	1
46	Зари, 44а – школа 36	3
47	Зари, остановка «Пихтовые горы»	1
48	Зари, перед Максарева	2
49	Зари, Кедр, д. 107, 109	2
50	Зари – Ленинградский	2
51	Зари – Энтузиастов – лицей 39	2
52	Захарова, у Уральского проспекта	2
53	Ильича – у Бажова	1
54	Ильича, д. 12 – школа № 9	2
55	Ильича, д. 22 – школа № 70	2
56	Индустриальная, д. 26, «Левша»	2
57	Карла Либкнехта, 30, школа 1	1
58	Калинина – Коровина, педколледж 2	2
59	Калинина – школа 41	2
60	Калинина, 59; 71-64; 76-81	1
61	Калинина, 89	2
62	Коминтерна 59 – школа 77	2

63	Коминтерна, 42 – начальная школа 86	2
64	Коминтерна, 47 – школа № 86	2
65	Космонавтов, 9, Дом книги	2
66	Красноармейская, школа № 33	2
67	Красногвардейская, д. № 55, детский дом-школа № 1	2
68	Красногвардейская, УПИ	1
69	Кулибина – Бондина	2
70	Лебяжинская, школа № 10	2
71	Ленинградский – Площадь Славы	2
72	Ленинградский – Володарского	2
73	Ленинградский – «Мечта»	2
74	Ленинградский, остановка «Танкостроителей»	2
75	Ленинградский – Тимирязева	2
76	Ленинградский – Бобкова	3
77	Ленинградский – остановка «Поликлиника»	2
78	Липовый тракт – поликлиника № 3	2 без перехода
79	Ломоносова, 50а (БЕЗ ПЕРЕХОДА)	2
80	Ломоносова, 6	1
81	Ломоносова – Огаркова	2
82	Ломоносова – Пархоменко, школа 44	1 с переходом
83	Металлургов – бассейн «Ураец»	1 с переходом
84	Металлургов – «Сталь», «Кировский»	1 с переходом
85	Металлургов, д. 7	1 с переходом
86	Мира, школа 85	2
87	Мира, д. 9 – школа 64	4
88	мкр. Приречный	2
89	Молодежная, детский сад, Тельмана, 13а (у д. 11,13, Орджоникидзе)	2
90	Некрасова (БЕЗ ПЕРЕХОДА)	1
91	Носова, 135	1
92	Носова, 163, остановка «Кладбище»	2
93	Носова, 80 – школа № 48	1
94	Носова – Штурмовая	1
95	Октябрьский пр., дублер школы 40, 69, у «Кировского»	2
96	Октябрьский пр., 15–22	2
97	Окунева, 39	1 с переходом
98	Оплетина, школа № 1	2
99	Орджоникидзе, 9-2	2
100	Орджоникидзе – Патона	1
101	Папанина, завод имени Куйбышева	2
102	парковка школы 100 (на заезде и выезде)	2
103	Пархоменко, д. 99 – ул. Красная, детские сады	2
104	Пархоменко, школа № 44	2
105	Пархоменко, школа № 44 – Ломоносова	2
106	Пархоменко, 28-21, школа 68	2
107	Пархоменко, ГДМ, д. 37 – д. 38 (школа № 45)	2
108	Патона – у Орджоникидзе	1 с переходом
109	Перова, д. № 131 – детский сад № 135	2
110	Перова, 104	2
111	Перова, 133 – школа № 3	2
112	Пихтовая, 43 – детский сад	2
113	Пихтовая, 45 – детский сад	2
114	Попова, 14, у Гвардейской	2
115	Попова, 2-12а, школа 5 («Монетка»)	1
116	Попова, 46, бульвар Гвардейский	2
117	проезд Лесной – школа 55	1
118	проезд Садовых, у д. 19, Зари	2
119	проезд Садовых, школы 55, 8, у д. 9, Парковая	2
120	проезд Садовых, школа 8, у д. 28, Пихтовая	2
121	проезд Садовых, школа 8, у д. 13, Зари	2
122	Проезд у школы 100	2
123	Садовых – д. 108	2
124	Садовых – Дальняя	2
125	Свердлова, 9 – детские сады	2 с переходом
126	Свердлова, 23 и 23а	3 без переходов
127	Северное шоссе – КМЦ	2
128	Смелянского – детский сад	2
129	Тагилстроевская – школа 40 (д. 22, Октябрьский проспект)	2
130	Тагилстроевская – школа 69 (д. 17 – д. 21)	2
131	Тагилстроевская, Детская поликлиника	2
132	Тагилстроевская, школа 81 (д. 3, Тагилстроевская)	2
133	Тагилстроевская, 1а, Политехническая гимназия	2
134	Тагилстроевская – шк № 80, д. 13, Черноисточинское шоссе	2
135	Тельмана, школа 7	2
136	Тимирязева, 107-80а – школа № 61	2
137	Удовенко – школа 100	4
138	Ульяновская – Дворец национальных культур	2
139	Ульяновская – школа № 24	2
140	Уральская – Музей ИЗО	2
141	Уральский пр. – ул. Бригадная, детский сад 19	2
142	Учительская, у д. 21, Циолковского	1 с переходом
143	Учительская, 9	1 с переходом
144	Фестивальная, магазин «Переезд»	1
145	Хвойная, у д. 40, Зари – школа 36	2
146	Хвойная, у д. 42, Зари	2
147	Хохрякова – Гвардейская	1 с переходом
148	Циолковского, перед Вязовской, школа 45, д/с 146	2
149	Чайковского, 106 – детский сад (БЕЗ ПЕРЕХОДА)	2
150	Черноисточинское шоссе, д. 60 – школа № 90	1
151	Черноисточинское шоссе, 14, Электросети	2
152	Черноисточинское шоссе – 15а-7/3	2
153	Черноисточинское шоссе – ост. «Карьер»	2
154	Черноисточинское шоссе – ост. «Универсам»	1
155	Черноморская, д. 106 – школа № 66	2
156	Черных, школа 23	2
157	Щорса – 9 января – школа 13	2

158	Щорса-Алмаз	1 с переходом
159	Энтузиастов, 17, лицей № 51	2
160	Энтузиастов, 89, лицей 39	2
161	Энтузиастов, д.1а – школа № 4	2
162	Юности, 22	2
163	Юности – ост. «Спортивная», «Гороскоп»	1 с переходом

Состояние дорог

С целью сохранения дорожных покрытий на территории городского округа Нижний Тагил запрещается:

- подвоз груза волоком;
- сбрасывание при погрузочно-разгрузочных работах на улицах рельсов, бревен, железных балок, труб, кирпича, других тяжелых предметов и их складирование;
- перегон по улицам населенных пунктов, имеющим твердое покрытие, машин на гусеничном ходу;
- движение и стоянка большегрузного транспорта на внутриквартальных пешеходных дорожках, тротуарах;

Крышки люков, колодцев, расположенных на проезжей части улиц и тротуаров, в случае их повреждения или разрушения следует немедленно огородить и в течение 6 часов восстановить организациям, в ведении которых находятся коммуникации.

Текущий и капитальный ремонт, содержание, строительство и реконструкция автомобильных дорог общего пользования, мостов, тротуаров и иных транспортных инженерных сооружений в границах городского округа Нижний Тагил (за исключением автомобильных дорог общего пользования, мостов и иных транспортных инженерных сооружений федерального и регионального значения) следует осуществлять специализированным организациям по договорам с администрацией муниципального образования (уполномоченным учреждением) в соответствии с планом капитальных вложений.

Эксплуатацию, текущий и капитальный ремонт светофоров, дорожных знаков, разметки и иных объектов обеспечения безопасности уличного движения следует осуществлять специализированным организациям по договорам с администрацией городского округа Нижний Тагил (уполномоченным учреждением).

Организациям, в ведении которых находятся подземные сети, следует регулярно следить за тем, чтобы крышки люков коммуникаций всегда находились на уровне дорожного покрытия, содержались постоянно в исправном состоянии и закрытыми.

Специализированным организациям, осуществляющим, на основании заключенных с администрацией городского округа Нижний Тагил (уполномоченным учреждением) договоров, содержание и уборку улично-дорожной сети, следует выполнять работы в соответствии с Регламентом организации и проведения работ по содержанию объектов дорожного хозяйства улично-дорожной сети на территории городского округа Нижний Тагил.

Наличие и анализ работы комиссии по безопасности дорожного движения На момент формирования Программы в целях обеспечения безопасности дорожного движения, выработки согласованных мер и координации действий, направленных на совершенствование организации дорожного движения, предупреждения причин возникновения дорожно-транспортных происшествий сформирована и работает комиссия по вопросам безопасности дорожного движения в городском округе Нижний Тагил.

Согласно Положению о комиссии по вопросам безопасности дорожного движения в городском округе Нижний Тагил комиссия по вопросам безопасности дорожного городского округа Нижний Тагил – совещательный, координационный орган, образованный для обеспечения согласованных действий администрации городского округа Нижний Тагил с федеральными органами исполнительной власти, с предприятиями, организациями всех форм собственности в области обеспечения безопасности дорожного движения на территории городского округа Нижний Тагил.

Основными функциями комиссии по вопросам безопасности дорожного движения в городском округе Нижний Тагил являются:

- рассмотрение проектов докладов о состоянии безопасности дорожного движения на территории городского округа Нижний Тагил и других вопросов, связанных с оценкой ситуации в сфере безопасности дорожного движения;
- организация изучения причин возникновения дорожно-транспортных происшествий;
- рассмотрение предложений федеральных органов исполнительной власти, органов исполнительной власти Свердловской области, органов местного самоуправления, заинтересованных организаций и общественных объединений по вопросам:
- формирование и реализация государственной политики в области обеспечения безопасности дорожного движения;
- совершенствование государственной системы обеспечения безопасности дорожного движения;
- совершенствование правового регулирования в области обеспечения безопасности дорожного движения;
- определение с учетом поступивших предложений приоритетных направлений деятельности по предупреждению дорожно-транспортных происшествий и снижению тяжести их последствий;
- рассмотрение вопросов разработки и реализации муниципальных программ повышения безопасности дорожного движения;
- рассмотрение обоснования потребности в финансовых и материально-технических ресурсах для реализации мероприятий в области обеспечения безопасности дорожного движения;
- обобщение и распространение положительного опыта работы комиссий по обеспечению безопасности дорожного движения органов местного самоуправления Свердловской области, оказывает методическую помощь в организации деятельности этих комиссий;
- осуществление взаимодействия со средствами массовой информации по вопросам освещения проблем безопасности дорожного движения.

Наличие камер видеонаблюдения

Перечень установленных на территории г. Нижний Тагил стационарных комплексов автоматической фиксации нарушений Правил дорожного движения Российской Федерации, приведен в Таблице 55.

ТАБЛИЦА 55. Перечень установленных стационарных комплексов автоматической фиксации нарушений ПДД на территории города Нижний Тагил

№ п/п	Место установки стационарных комплексов автоматической фиксации нарушений ПДД
1	ул. Фрунзе д. 52-54 (остановка ДК «Юбилейный»)
2	ул. Серова (перекресток с ул. Пархоменко)
3	ул. Индустриальная, д. 30-32-36 (АТП 16)
4	Восточное шоссе, в районе дома № 16, Шиферный завод
5	Восточное шоссе, в районе дома № 24, завод УралКриоМаш
6	ул. Юности, перекресток с проспектом Ленинградский
7	пр. Ленина, перекресток с ул. Первомайская
8	Черноисточинское шоссе, перекресток с ул. Дружинина
9	Черноисточинское шоссе, перекресток с ул. Бигадная
10	пр. Уральский (перекресток с ул. Верескова)
11	пр. Октябрьский, д. № 5 (остановка «Школа»)
12	ул. Красногвардейская, перекресток с ул. Кулибина
13	пр. Вагностроителей, перекресток с ул. Дзержинского
14	Восточное шоссе, д. 23
15	ул. Перова (в районе ул. Перова, д. 131-133), остановка «Школа»
16	Восточное шоссе, в районе АЗС «УБТ»
17	ул. Краснознаменная, в районе Мемориала Центрального кладбища
18	Серебрянский тракт, район д. 15 (АЗС), остановка ДОЗ
19	Южный подъезд к г. Нижний Тагил, 10.805-11.155 км

20	Южный подъезд к г. Нижний Тагил, 11.195-10.885 км
21	Южный подъезд к г. Нижний Тагил, 12.400 км
22	Южный подъезд к г. Нижний Тагил, 14.250-14.930 км
23	Южный подъезд к г. Нижний Тагил, 14.975-14.300 км
24	Екатеринбург – Нижний Тагил – Серов, 155.470 км
25	Екатеринбург – Нижний Тагил – Серов, 164.320-168.580 км
26	Екатеринбург – Нижний Тагил – Серов, 168.580-164.320 км
27	Переезд 389 км, ст. Анатольская

Перечень участков автодорог со сложной дорожной обстановкой, на которых выставляются передвижные комплексы автоматической фиксации нарушений Правил дорожного движения РФ (по МО город Нижний Тагил), приведен в Таблице 56.

Таблица 56. Перечень участков автодорог с передвижными комплексами автоматической фиксации нарушений ПДД (по МО город Нижний Тагил)

Автодорога	Муниципальное образование	км
Северный подъезд к г. Нижний Тагил от км 154.032 а/д «г. Екатеринбург – г. Нижний Тагил – г. Серов»	МО г. Н. Тагил	2-3
Южный подъезд к г. Нижний Тагил от км 120.085 а/д «г. Екатеринбург – г. Нижний Тагил – г. Серов»	МО г. Н. Тагил	0-15
г. Нижний Тагил, ул. Алтайская	МО г. Н. Тагил	
г. Нижний Тагил, ул. Восточное шоссе	МО г. Н. Тагил	
г. Нижний Тагил – г. Нижняя Салда	МО г. Н. Тагил, Верхнесалдинский ГО	13-48
г. Нижний Тагил – п. Висимо-Уткинск – д. Усть-Утка	МО г. Н. Тагил	10-52
с. Николо-Павловское – с. Петрокаменское – г. Алапаевск	МО г. Н. Тагил, МО г. Алапаевск	6-Ш

2.10. Оценка уровня негативного воздействия транспортной инфраструктуры на окружающую среду, безопасность и здоровье населения

Негативное влияние транспорта на окружающую среду состоит в том, что для его функционирования необходимо топливо, которое само по себе токсично; при работе разных двигателей поглощается кислород и выделяются выхлопные газы, многие из которых отрицательно влияют на природу. Нерациональное использование веществ, применяемых при уходе за двигателями, также загрязняет внешнюю среду. Работа транспорта сопровождается шумом, вибрациями, излучением электромагнитных колебаний, тепловым загрязнением среды обитания. При движении машин по грунтовым дорогам нарушается поверхностный слой почвы, возникает запыление и т.д.

При эксплуатации транспортных средств выделяются газообразные (оксиды серы, азота, угарный газ, различные углеводороды, продукты неполного сгорания и разложения топлива переменного состава), парообразные (тетраэтилсвинец и другие вещества), жидкие (сточные воды переменного состава) и твердые (золы) загрязняющие вещества.

Транспортные средства, работающие на бензиновых двигателях, сильно загрязняют среду угарным газом, тетраэтилсвинцом, оксидами азота и углеводородами.

Транспортные средства, работающие на дизельных двигателях, в меньшей степени загрязняют среду СО, но в большей – оксидами серы и азота.

За счет работы транспортных средств возникает фотохимический смог, связанный с поступлением в атмосферу оксидов азота, углеводородов, кислорода и паров воды. Под воздействием солнечной радиации образуются оксиданты, оказывающее воздействие которых очень велико и превышает таковое для других веществ, поступающих в атмосферу.

Продукты превращения различных загрязнителей, находящихся в атмосфере, попадают в почву и природные воды.

Наибольшее влияние выхлопные газы оказывают на водителей и пассажиров автотранспорта, особенно тех, кому подолгу приходится стоять в пробках. Среди пешеходов, больше всех страдают дети, так как наибольшая концентрация вредных веществ происходит в приземном воздушном слое, как раз на уровне дыхательных путей ребенка.

Для уменьшения загрязнения атмосферного воздуха владельцам автотранспорта рекомендуется:

- переход, по возможности, на использование газобаллонного топлива,
- качественная регулировка двигателя,
- использование нейтрализаторов отработанных газов,
- выбор рационального режима работы двигателя,
- минимизация количества поездок на автомобиле, по возможности объединение для совместных поездок с соседями или коллегами,
- для передвижения на небольшие расстояния - использование велосипеда или пешеходные прогулки.

Согласно генеральному плану городского округа Нижний Тагил применительно к населенному пункту г. Нижний Тагил (утвержденного Решением Нижнетагильской городской Думы от 25.11.2010 № 67) определены следующие мероприятия по охране окружающей среды от воздействия транспортных средств:

- снижение воздействия выбросов от автотранспорта на жилую застройку за счет: совершенствования организации транспортной системы города, строительства внешнего скоростного кольца с целью вывода грузового и транзитного транспорта за пределы жилых зон, усовершенствование покрытия проезжей части, увеличение доли газобаллонного транспорта, перевод парка автомобилей на неэтилированный бензин (охрана воздушного бассейна);
- меры по реконструкции железнодорожного транспорта позволят улучшить экологическую обстановку в густонаселенных центральных районах города за счет исключения из перевозки через город пылящих грузов, устройства озелененных полос (охрана воздушного бассейна);
- усовершенствование транспортной сети города (охрана от шумового воздействия);
- вывод грузового и транзитного автотранспорта за пределы жилой зоны, путем строительства и реконструкции объездных автомобильных магистралей и мостов, перераспределение транспортных потоков (охрана от шумового воздействия);
- реконструкция железнодорожного транспорта: уменьшение грузовых потоков, проходящих через город, устройство шумозащитных экранов, вынос жилья из зоны влияния железнодорожного транспорта (охрана от шумового воздействия);
- организация санитарных шумозащитных разрывов от основных транспортных магистралей города до проектируемой жилой застройки (охрана от шумового воздействия);
- организация вдоль основных транспортных магистралей шумозащитных полос озеленения, использование экранирующих сооружений (охрана от шумового воздействия);

Ответственность за соблюдение правил перевозки возлагается на владельцев и пользователей транспортных средств.

2.11. Характеристика существующих условий и перспектив развития и размещения транспортной инфраструктуры поселения, городского округа

Согласно Стратегии, развитие транспортной инфраструктуры муниципального образования город Нижний Тагил предполагает реконструкцию существующей транспортной инфраструктуры, строительство новых автомобильных дорог, создание дополнительных транспортных связей с соседними муниципальными образованиями, строительство объездов пяти населенных пунктов.

Настоящим вариантом учтены предложения по развитию транспортной инфраструктуры, предусмотренные Схемой территориального планирования Свердловской области и Схемой развития автомобильных дорог Свердловской области. Указанные предложения представлены в Таблице 57.

ТАБЛИЦА 57. Перечень автомобильных дорог регионального значения с указанием планируемой категории

№ п/п	Группа/наименование объекта	Существующие параметры			Планируемая категория
		Единица измерения	Площадь/протяженность	Категория	
1	Екатеринбург – Серов	км	60,0		

1.1.	От гр. с Невьянским ГО до обхода г. Нижний Тагил	км	9,6	II+III	I
1.2.	Обход г. Нижний Тагил	км	32,0	II	II
1.3.	От обхода г. Нижний Тагил до гр. ГО Горноуральский	км	18,4	II	II
2	Нижний Тагил – Евстуниха	км	5,2	II	II
3	Нижний Тагил – Николо-Павловское	км	12,8	III	II
4	Нижний Тагил – Санаторий Руш	км	2,2	V	V
5	Нижний Тагил – Нижняя Салда	км	15,1	III	II
6	Нижний Тагил – Усть-Утка	км	83,6		
6.1.	Нижний Тагил – Черноисточинск	км	21,3	III	III
6.2.	Черноисточинск – Уралец	км	17,5	IV	III
6.3.	Уралец – Висимо-Уткинск	км	21,6	IV-V	IV
6.4.	Висимо-Уткинск – Усть-Утка	км	23,2	IV-V	IV
7	Подъезд к п. Висим	км	0,7	IV	IV
8	Подъезд к д. Сулем	км	11,5	-	IV
9	Нижний Тагил – граница Пермского края	км	82,1	IV+V	III
9.1.	Нижний Тагил – Верхняя Ослянка	км	71,6	IV	IV
9.2.	Верхняя Ослянка – граница Пермского края	км	10,5	V	V
10	Подъезд к с. Серебрянка	км	0,5	IV	IV

Предлагается обеспечить выход транспортных коммуникаций с территории западной части городского округа на территорию Пермского края и на территории соседних муниципальных образований, в том числе: на территории Шалинского, Кировградского, Невьянского и Горноуральского городских округов. Перечень автомобильных дорог местного значения, предлагаемых к строительству, представлен в Таблице 58.

ТАБЛИЦА 58. Перечень автомобильных дорог местного значения, предлагаемых к строительству

Дорога	Категория	Протяженность в границах городского округа, км	Количество инженерно-транспортных сооружений
с. Сулём – Колпаковка (Шалинский ГО)	III	14,8	1 мост
д. Харёнки – дорога на Колпаковку (Шалинский ГО)	IV	21,7	2 моста
с. Сулём – с. Большие Галашки – дорога г. Реж – г. Невьянск – г. Ревда (планируемая трасса)	IV	23,8	8 мостов
с. Серебрянка – Кын (Пермский край)	III	21,4	6 мостов
п. Висимо-Уткинск – с. Большие Галашки (Горноуральский ГО)	IV	22	3 моста
с. Большие Галашки – г. Кировград (Кировградский ГО)	IV	11,2	5 мостов
Всего		114,9	25 мостов

Представленные предложения подлежат согласованию с администрациями соответствующих муниципальных образований.

Предложения по выводу транзитного движения с территории населенных пунктов: строительство 9 участков объездных дорог, в том числе, объездная дорога г. Нижний Тагил.

Перечень участков автомобильной дороги и сооружений на этих дорогах, планируемых к строительству, представлен в Таблице 59.

ТАБЛИЦА 59. Перечень участков автомобильных дорог местного значения, предлагаемых к строительству (объезды населенных пунктов)

Населенный пункт	Обход	Категория	Протяженность	Количество инженерно-транспортных сооружений (мосты)
г. Нижний Тагил	Восточный	II	394,5 (в том числе 382 в границах ГО)	11 мостов (в том числе 7 на территории ГО), ЖД переезд, 4 перехода газопровода
п. Покровское-1	Северный	III	7,2	
п. Студеный	Северо-западный	III	12,2	1 мост
п. Канава				
п. Уралец	Северо-западный	III	12,6	3 моста 1 переход газопровода
п. Висимо-Уткинск	Южный	III	7,7	1 мост
с. Сулем	Восточный	III	3,4	2 моста
с. Серебрянка	Южный	III	14,4	4 моста
д. Верхняя Ослянка				
Всего			57,7	22 моста 5 переходов через газопровод ЖД переезд

Предложения по реконструкции автодорог местного значения представлены в Таблице 60.

ТАБЛИЦА 60. Перечень участков автомобильных дорог местного значения, предлагаемых к реконструкции

Участок дороги	Категория		Протяженность, км	Примечание
	Существующая	Планируемая		
г. Нижний Тагил – с. Сулем	III, грунтовая	III	81	С изменением трассировки
Сворот на с. Сулем – п. Еква	Грунтовая	IV	17,7	
г. Нижний Тагил – с. Серебрянка	III	III	51,5	С изменением трассировки
г. Нижний Тагил – п. Волчевка – п. Баклушина	Грунтовая	IV	13,3	С изменением трассировки
с. Елизаветинское и п. Чауж – трасса Нижний Тагил – Усть-Утка	Грунтовая	V	7,7	С изменением трассировки
Всего			171,2	

Предлагается реконструировать 6 искусственных сооружений на автомобильных дорогах. Информация о местоположении этих сооружений приведена в Таблице 61.

ТАБЛИЦА 61. Перечень искусственных сооружений на автомобильных дорогах, предлагаемых к реконструкции

№ п/п	Наименование автодороги	Код / категория автодороги	Сооружение	Километр
1	г. Екатеринбург – г. Нижний Тагил – г. Серов	P-352/1-2	Мост	126
2	г. Нижний Тагил – с. Верхняя Ослянка	4-5	Мост	22
3	г. Нижний Тагил – п. Висимо-Уткинск – д. Усть-Утка	3-5	Мост	19

4	-«-	-«-	Мост	24
5	-«-	-«-	Мост	30
6	-«-	-«-	Мост	52

Развитие населенных пунктов муниципального образования город Нижний Тагил:

Поселок Антоновский

Стратегией предлагается провести реконструкцию существующей улично-дорожной сети поселка, с приведением ширины красных линий к нормативным показателям, а также обеспечить устойчивое транспортное сообщение поселка с административным центром городского округа.

Поселок Баклушина

Стратегией предлагается провести реконструкцию существующей улично-дорожной сети поселка, с приведением ширины красных линий к нормативным показателям, а также обеспечить устойчивое транспортное сообщение поселка с административным центром городского округа.

Деревни Баронская и Усть-Утка

Стратегией предлагается провести реконструкцию улиц в существующей жилой застройке с приведением технических параметров к нормативным показателям, обеспечить устойчивую транспортную связь поселка с административным центром, а также реконструировать мост через реку Межевая Утка (устройство однопролетного моста) с целью увеличения пропускной способности вод во время ледохода исключения подтопления территории.

Село Верхняя Ослянка

Стратегией предлагается провести реконструкцию улично-дорожной сети в существующей жилой застройке с приведением технических параметров к нормативным показателям, строительство моста через р. Чусовая, строительство второго выезда из села на автодорогу III категории «Нижний Тагил – Кын – Кунгур», а также провести реконструкцию существующей улично-дорожной сети села, с приведением ширины красных линий к нормативным показателям и обеспечить устойчивое транспортное сообщение села с административным центром городского округа.

Поселок Висимо-Уткинск

Стратегией предлагается провести реконструкцию улиц в существующей жилой застройке с приведением технических параметров к нормативным показателям, а также предусмотреть строительство моста через реку Межевая Утка взамен существующего пешеходного моста и восстановить транспортную связь по бывшей Демидовской узкоколейной железной дороге «г. Нижний Тагил – поселок Висимо-Уткинск – деревня Усть-Утка» с целью создания туристического маршрута «Дорогой Демидовых»; организовать остановочный пункт на юге посёлка Висимо-Уткинск.

Поселок Волчёвка

Стратегией предлагается создать транспортные связи (в юго-восточной части населенного пункта) с проектируемой внешней автодорогой IV категории «г. Нижний Тагил – п. Баклушина», предусмотренную генеральным планом городского округа Нижний Тагил, а также провести реконструкцию улиц в существующей жилой застройке с приведением технических параметров к нормативным показателям.

Поселок Евстуниха

Стратегией предлагается провести реконструкцию существующей улично-дорожной сети поселка, с приведением ширины красных линий к нормативным показателям.

Поселок Еква

Стратегией предлагается повысить устойчивость транспортных связей населенного пункта с системой внешних автодорог, путем строительства новых выездов с территории населенного пункта на внешние проектируемые автодороги, а также провести реконструкцию существующей улично-дорожной сети поселка, с приведением ширины красных линий к нормативным показателям и обеспечить устойчивое транспортное сообщение поселка с административным центром городского округа.

Село Елизаветинское

Стратегией предлагается провести реконструкцию существующей улично-дорожной сети села, с приведением ширины красных линий к нормативным показателям, а также обеспечить устойчивое транспортное сообщение села с административным центром городского округа.

Деревня Заречная

Стратегией предлагается обеспечить условия для доставки трудоспособного населения и к местам приложения труда, в населенные пункты Верхняя Ослянка и Серебрянка и обеспечить условия для доставки детей школьного возраста в школу, расположенную в селе Серебрянка.

Деревня Захаровка

Стратегией предлагается обеспечить условия для доставки трудоспособного населения и к местам приложения труда, в населенные пункты: поселок Уралец и город Нижний Тагил, а также провести реконструкцию существующей улично-дорожной сети деревни, с приведением ширины красных линий к нормативным показателям и обеспечить устойчивое транспортное сообщение деревни с административным центром городского округа.

Посёлок Канава

Стратегией предлагается провести реконструкцию улиц в существующей жилой застройке с приведением технических параметров к нормативным показателям, а также восстановить транспортную связь по бывшей Демидовской узкоколейной железной дороге «г. Нижний Тагил – поселок Висимо-Уткинск – деревня Усть-Утка» с целью создания туристического маршрута «Дорогой Демидовых».

Деревня Нижняя Ослянка

Стратегией предлагается предусмотреть строительство подъездных дорог с твердым покрытием, как к населенному пункту, так и внутри населенного пункта.

Поселок Покровское-1

Стратегией предлагается предусмотреть строительство автомобильной дороги «Аэропорт Салка – Покровское-1 – Покровское» (V категория) с подключением данной автодороги к существующей автодороге «п. Покровское – п. Покровское-1», а также провести реконструкцию улиц в существующей жилой застройке с приведением технических параметров к нормативным показателям; построить новые улицы и дороги в проектируемых кварталах.

Село Серебрянка

Стратегией предлагается реконструкция улиц в существующей жилой застройке с приведением технических параметров к нормативным показателям, прокладка улично-дорожной сети в новых жилых кварталах, с учетом формирования целостной транспортной структуры и удобных пешеходных и транспортных связей между жилыми кварталами и общественным центром, а также провести реконструкцию существующей улично-дорожной сети села, с приведением ширины красных линий к нормативным показателям и обеспечить устойчивое транспортное сообщение села с административным центром городского округа.

Поселок Студеный

Стратегией предлагается провести реконструкцию существующей улично-дорожной сети поселка с приведением технических параметров к нормативным показателям, а также восстановить транспортную связь по бывшей Демидовской узкоколейной железной дороге «г. Нижний Тагил – поселок Висимо-Уткинск – деревня Усть-Утка» с целью создания туристического маршрута «Дорогой Демидовых»; организовать остановочный пункт на юге посёлка Студеный.

Село Сулем

Стратегией предлагается провести реконструкцию улиц в существующей жилой застройке с приведением технических параметров к нормативным показателям, обеспечить устойчивую транспортную связь поселка с административным центром.

Посёлок Таны

Стратегией предлагается восстановить транспортное сообщение через реку Межевая Утка для обеспечения связи между отдельными элементами планировочной структуры, а также построить подъезды и дороги к развиваемым территориям.

Поселок Уралец

Стратегией предлагается провести реконструкцию существующей улично-дорожной сети поселка, с приведением ширины красных линий к нормативным показателям.

Общий объем финансовых вложений подпрограммы 7 составляет – 827,507 млн. руб., в том числе:

- федеральный бюджет – 0,000 млн. руб.;
- областной бюджет – 0,000 млн. руб.;
- местный бюджет – 816,987 млн. руб.;
- внебюджетные источники – 10,520 млн. руб.

Подпрограммы нацелены на выполнение работ:

- содержание автомобильных дорог общего пользования местного значения, мостов и путепроводов;
- капитальный ремонт автомобильных дорог общего пользования местного значения;
- реконструкция автомобильных дорог общего пользования местного значения, мостов и путепроводов;
- строительство автомобильных дорог общего пользования местного значения, мостов и путепроводов;
- приобретение дорожно-строительной и коммунальной техники для обслуживания дорог;
- проведение капитального ремонта трамвайных путей и контактной сети;
- строительство и реконструкция трамвайных линий и объектов электросетевого хозяйства;
- обустройство и ремонт средств регулирования дорожного движения и др.

Анализ исполнения муниципальной программы показал, что в целом, эффективность реализации подпрограмм близка к высокому уровню, что свидетельствует о четком и целенаправленном планировании расходов бюджета и достижения поставленных целей.

Исходя из существующей потребности в перспективном развитии транспортной инфраструктуры города, выявлено недофинансирование сферы дорожного хозяйства. Недофинансирование транспортной инфраструктуры приводит к не полной реализации запланированных мероприятий и сдерживает дальнейшее развитие.

Для эффективного решения проблем транспортной инфраструктуры необходимо продолжение системной реализации мероприятий, направленных на комплексное развитие транспортной сети в соответствии с социально-экономическими и градостроительными темпами развития города и их обеспеченность финансовыми ресурсами.

Применение программно-целевого метода в развитии автомобильных дорог общего пользования г. Нижний Тагил позволит системно направлять средства на решение неотложных проблем дорожной отрасли в условиях ограниченных финансовых ресурсов.

Реализация комплекса программных мероприятий сопряжена со следующими рисками:

- риск ухудшения социально-экономической ситуации в стране, что выразится в снижении темпов роста экономики и уровня инвестиционной активности, возникновении бюджетного дефицита, сокращения объемов финансирования дорожной отрасли;
- риск превышения фактического уровня инфляции по сравнению с прогнозируемым, ускоренный рост цен на строительные материалы, машины, специализированное оборудование, что может привести к увеличению стоимости дорожных работ, снижению объемов строительства, реконструкции, капитального ремонта, ремонта и содержания автомобильных дорог общего пользования;
- риск задержки завершения перехода на финансирование работ по содержанию, ремонту и капитальному ремонту автомобильных дорог в соответствии с нормативами денежных затрат, что не позволит в период реализации Программы существенно сократить накопленное в предыдущий период отставание в выполнении ремонтных работ на сети автомобильных дорог общего пользования и достичь запланированных в Программе величин показателей.

В условиях, когда объем инвестиций в дорожный комплекс является недостаточным, а рост уровня автомобилизации значительно опережает темпы роста развития дорожной сети, на первый план выходят работы по содержанию и эксплуатации дорог. При этом текущий ремонт в отличие от капитального, не решает задач, связанных с повышением качества дорожного покрытия.

РАЗДЕЛ 3. Прогноз транспортного спроса, изменения объемов и характера передвижения населения и перевозок грузов на территории муниципального образования город Нижний Тагил

3.1. Прогноз социально-экономического и градостроительного развития муниципального образования город Нижний Тагил

Социально-экономическое развитие муниципального образования город Нижний Тагил осуществляется в соответствии с важнейшим программным документом территории «Стратегия социально-экономического развития города Нижний Тагил» согласно вышеуказанному документу стратегия предполагает реализацию стратегических проектов в сфере образования, культуры, спорта, здравоохранения, обеспечение населения жильем и необходимой инфраструктурой, ввод в оборот неиспользуемых земельных ресурсов, улучшение экологической обстановки, благоустройства городской среды, создание благоприятного инвестиционного климата, модернизацию и ввод новых производственных мощностей, активизацию инновационной деятельности предприятий, в том числе малых форм хозяйствования. Все это в комплексе позволит обеспечить высокие и устойчивые темпы экономического роста города, сделает Нижний Тагил привлекательным для жизни граждан.

В Стратегии определены следующие направления развития муниципального образования город Нижний Тагил:

- градостроительство, землепользование;
- развитие человеческого потенциала;
- развитие экономического потенциала Нижний Тагил – город с диверсифицированной структурой экономики;
- развитие потребительского рынка;
- развитие жилищно-коммунального хозяйства;
- развитие транспортной и инженерной инфраструктуры, связи и жилищного строительства;
- экология, благоустроенная городская среда, рекреационные зоны, защита от ЧС;
- безопасность;
- развитие гражданского общества.

Развитие транспортной инфраструктуры предусмотрено в рамках одного из вышеуказанных направлений, предусматривающего улучшение качества городской среды и развитие территории.

ТАБЛИЦА 63. Перспективный транспортный баланс до 2035 года, относящийся к транспортному центру Нижний Тагил

Сообщение	Протяженность (км)	Пассажиропоток		Маршруты по видам транспорта	Регулярность обслуживания транспортом	Количество оборотных рейсов (в сутки)	Интервал между отправлениями	
		всего (тыс. пасс./год)	пиковый (пасс./час)				в часы пик	в непииковые часы
Железнодорожный транспорт								
Екатеринбург – Нижний Тагил	149	2370,51	2908	6460, 6457, 6464, 6449, 7401, 6452, 6453, 6454, 6455, 6456, 6459, 6458, 6461, 6462, 6472, 6471, 7067, 7068, 7069, 7070, 6441, 6442, 6450, 6463, 6801	ежедневно	12,5	н. д.	н. д.
Нижний Тагил – ТЦ Кушвинский	51	1189,79	1460	6820, 6827, 6828, 6829, 6821, 6822, 6823, 6824, 6831, 6832, 6833, 6834, 6881, 6882, 6883, 6884, 6885, 6886, 6851/6856/6855, 6854/6853/6852, 6850, 6864, 6865, 6857	ежедневно	12	н. д.	н. д.
Нижний Тагил – Алапаевск	125	119,62	147	6893/6894, 6897/6898, 6891/6892, 6895/6896	ежедневно	2	н. д.	н. д.
Автомобильный транспорт								
Екатеринбург – Нижний Тагил	139,56	1377,08	1258	506, 507, 509, 533, 601, 602, 604, 605, 610, 617, 620, 621, 630, 640, 640а, 686, 708, 810, 818, 819, 824, 825, 888, 894, 908, 956, 960, 990, 995, 998, 1019, 1021, 1044, 1054, 1058, 1060, 1073, 1081, 1104, 135	ежедневно	182	5,4	9,4
Нижний Тагил – Алапаевск	131,87	47,42	43	917, 752	ежедневно	7	48	168
Нижний Тагил – ТЦ Кушвинский	51,15	364,59	333	509, 533, 601, 604, 620, 621, 645, 658, 810, 812, 818, 819, 824, 825, 888, 894, 908, 939, 956, 960, 990, 995, 998, 1021, 1044, 1058, 1081, 1104, 116	ежедневно	122	6,1	10,2
Нижний Тагил – ТЦ Салдинский	54,63	235,80	215	602, 610, 630, 109, 149	ежедневно	33	21,8	28,1

Обоснование выбора вида транспорта по сообщениям представлено в Таблице 64.

Согласно Генеральному плану жилой фонд городского округа к расчетному сроку, исходя из заложенных Стратегией темпов роста ввода жилья, должен составить 10 282,1 тыс. м², с учетом ликвидации аварийного жилого фонда в объеме 39,5 тыс. м². Общая площадь вновь введенного жилого фонда по городскому округу должна составить 1685,6 тыс. м².

Планируемое распределение нового жилищного строительства представлено в Таблице 62.

ТАБЛИЦА 62. Планируемое распределение нового жилищного строительства на расчетный срок

№ п/п	Наименование населённых пунктов	Объем нового строительства, м ²
1.	г. Нижний Тагил	1 633 434,0
2.	п. Евстюниха	4 016,5
3.	п. Запрудный	0
4.	д. Усть-Утка	
5.	д. Баронская	
6.	п. Еква	**
7.	п. Сулем	**
8.	п. Висимо-Уткинск	35 862,0
9.	п. Таны	*
10.	п. Уралец	7 117,6
11.	д. Захаровка	10 126, 5
12.	п. Чащино	**
13.	п. Канава	**
14.	п. Антоновский	**
15.	п. Чауж	**
16.	п. Студеный	**
17.	с. Елизаветинское	
18.	п. Волчевка	**
19.	п. Баклушина	**
20.	с. Серебрянка	19 324, 5
21.	с. Верхняя Осянка	
22.	д. Нижняя Осянка	
23.	д. Заречная	
24.	п. Покровское-1	5 170,3
Итого по сельским населенным пунктам		52 166,4
Всего по городскому округу		1 685 600

* – территория населенного пункта используются только в летний период времени рыбаками и охотниками, потребность в развитии жилого фонда отсутствует

** – развитие населенных пунктов ограничено наличием земель категории «земли лесного фонда» с целевым назначением «лесопарковые зоны» и «зеленые зоны», увеличение площади жилого фонда возможно только за счет реконструкции существующего жилого фонда

Результат оценки перспектив социально-экономического развития территории городского округа и фактического использования территорий населенных пунктов показывает, что строительство жилого фонда необходимо сосредоточить, в основном, в городе Нижний Тагил и сельских населенных пунктах: Уралец, Евстюниха и Покровское-1. В этих целях Проектом предложено установить границы населенных пунктов Нижний Тагил и Покровское-1 с расчетом на дальнейшее территориальное развитие. Евстюниха и Уралец наделены достаточными территориями для своего развития.

В городе Нижний Тагил в настоящее время сформированы инвестиционные площадки для жилищного строительства общей площадью на 350,81 тыс. м² жилого фонда. Таким образом, для реализации поставленной задачи в городе Нижний Тагил должны быть сформированы инвестиционные площадки еще для строительства не менее 1 283 тыс. м² жилого фонда на территориях не менее 500 га, в зависимости от планируемой плотности застройки. Учитывая то, что единственной крупной и неосвоенной площадкой для перспективного жилищного строительства в городе остается только территория жилого района «Корабельный мыс» (площадь зоны для размещения жилой застройки 60 га), Проектом предложено обратиться за согласованием вопроса по изменению границ земель категории «земли лесного фонда» и категории «земли сельскохозяйственного назначения» с целью расширения территории города Нижний Тагил в южном направлении на площадке общей площадью 440 га.

В населенных пунктах Серебрянка, Висимо-Уткинск, Захаровка отсутствует необходимость строительства жилого фонда в целях обеспечения нормативного показателя обеспеченности жильем фондом, но в границах этих территорий могут быть сформированы инвестиционные земельные участки для жилищного строительства в объеме:

- в деревне Захаровка – 157 земельных участков, объем жилого фонда – 10 126, 5 м²;
- в селе Серебрянка – 299 земельных участков, объем жилого фонда – 19 324, 5 м²;
- в поселке Висимо-Уткинск – 556 земельных участков, объем жилого фонда – 35 862,0 м².

3.2. Прогноз транспортного спроса, объемов и характера передвижения населения и перевозок грузов по видам транспорта, имеющегося на территории городского округа Нижний Тагил

В городском округе Нижний Тагил на расчетный срок (2035 г.) предусмотрено сохранение двух видов транспорта: железнодорожного и автомобильного.

Внешний железнодорожный транспорт, внешний автомобильный транспорт
В соответствии с комплексным планом транспортного обслуживания населения Свердловской области на средне- и долгосрочную перспективу (до 2035 года) в части пригородных пассажирских перевозок, описанным в п. 2.6 Программы, основные параметры перспективного (до 2035 года) транспортного баланса пригородных пассажирских перевозок, относящегося к транспортному центру «Нижний Тагил» представлены в Таблице 63.

ТАБЛИЦА 64. Обоснование выбора вида транспорта по сообщениям

Сообщение	Протяженность (км)	Наличие обслуживания по видам транспорта		Пассажиропоток на сообщении в 2014 году (тыс. пасс./год)		Тариф				Факторы выбора вида транспорта	
		железнодорожный транспорт	автомобильный транспорт	железнодорожный транспорт	автомобильный транспорт	железнодорожный транспорт		автомобильный транспорт		железнодорожный транспорт	автомобильный транспорт
						экономически обоснованный тариф (рублей/пасс.-км)	тариф для населения (рублей/пасс.-км)	экономически обоснованный тариф (рублей/пасс.-км)	тариф для населения (рублей/пасс.-км)		
Екатеринбург – Нижний Тагил	149	+	+	2158,37	1253,17	не установлен	1,427	не установлен	пригородное сообщение – 1,9; междугороднее сообщение – не установлен	обеспечение труднодоступных населенных пунктов	отсутствие доступа к ряду населенных пунктов
Нижний Тагил – ТЦ Кушвинский	51	+	+	1172,36	359,1					обеспечение труднодоступных населенных пунктов	отсутствие доступа к ряду населенных пунктов
Нижний Тагил – Алапаевск	125	+	+	116,59	275,85					обеспечение труднодоступных населенных пунктов	отсутствие доступа к ряду населенных пунктов

Реализация вышеуказанного плана окажет положительное воздействие на развитие транспортной системы городского округа Нижний Тагил:

- положительным эффектом для населения является сохранение доступности регулярно транспортного обслуживания; уменьшение числа населенных пунктов и доли жителей, не имеющих доступа к регулярному транспортному обслуживанию; сохранение доступности социально значимых услуг.
- положительным эффектом для городского округа, в целом, является сохранение деловой активности населения; сохранение необходимой транспортной доступности; эффективное распределение и повышение подвижности трудовых ресурсов; положительные тенденции развития экономического благосостояния.

3.3. Прогноз развития транспортной инфраструктуры по видам транспорта

На территории городского округа Нижний Тагил прослеживается тенденция увеличения показателя уровня автомобилизации.

В период реализации Программы транспортная инфраструктура по видам транспорта предусматривает развитие железнодорожного, авиационного и автомобильного сообщения внутри г. Нижний Тагил и обеспечение городского округа Нижний Тагил постоянными внешними транспортными путями. Транспортная связь, внутри населенных пунктов будет осуществляться общественным транспортом, личным транспортом и пешеходным сообщением. Для целей обслуживания действующих производственных предприятий сохраняется использование грузового транспорта.

3.3.1. Авиационный транспорт

Авиационное сообщение г. Нижний Тагил предусматривается осуществлять на основе использования аэропорта «Кольцово», расположенного в г. Екатеринбурге.

Связь аэропорта с городом Екатеринбург осуществляется автомобильным транспортом и городской электричкой.

Генеральным планом г. Екатеринбурга предлагается разместить аэропорт местных авиалиний «Уктус» в юго-восточной части территории вблизи аэропорта «Кольцово». Это позволит создать единую зону воздушного транспорта, способную осуществлять местные, внутренние и международные пассажирские и грузовые перевозки.

В настоящее время ведется реконструкция аэропорта «Салка» для приема современных пассажирских лайнеров в г. Нижний Тагил. В связи с этим обстоятельством город будет иметь выход на внутренние линии связи с Екатеринбург, аэропортами Гаринского, Ивдельского, Таборинского других районов.

3.3.2. Железнодорожный транспорт

В связи с географическим положением Свердловского ж/д узла в сети железных дорог, его железнодорожный транспорт сохранит свою ведущую роль в обеспечении транспортно-экономических связей европейской и азиатской частей страны (и Евразийского континента в целом). Намечаемые масштабы развития экономики и социальной сферы района тяготения усилят тенденции роста грузовых и пассажирских перевозок, осуществляемых через Свердловский, следователно, и Нижнетагильский транспортные железнодорожные узлы. Ожидаемые размеры объемов перевозок Свердловского железнодорожного узла на проектный срок достигнут докризисного уровня, а по некоторым показателям превысят его.

Железнодорожный транспортный коридор, проходящий через центр города, является острой проблемой развития планировочной структуры города, фактором негативного экологического воздействия на городскую среду и безопасность автомобильного и пешеходного движения.

В основу при разработке проекта «Схема развития узла на период до 2025 года», ОАО «Уралгипротранс» заложены идеи проведения работ по развитию Нижнетагильского железнодорожного узла без ущерба для перевозочного процесса с учетом градостроительной ситуации, минимизации воздействий на городскую среду.

Схемой предусматривается, что для достижения уровня перевозки 9,5 тыс. пассажиров в сутки дальнего и местного сообщения и 22,0 тыс. пассажиров пригородного сообщения следует провести следующие мероприятия:

- вынос со станции Нижний Тагил переработки грузового потока на другие железнодорожные станции, приспособленные для этой работы;
- создание депо мотор-вагонных секций (МВС);
- создание на станции Нижний Тагил ремонтно-экипировочного депо (РЭД);
- развитие пассажирской станции Нижний Тагил путем доведения пассажирских платформ до трех, объединенных пешеходным переходом тоннельного типа;
- реконструкция железнодорожного вокзала с доведением его вместимости до 1 200 пассажиров. Данные преобразования позволят улучшить обслуживание 5 пар поездов дальнего следования, 11 пар местных поездов, 18 пар пригородных поездов и 1 пары почтово-багажного поезда;
- реконструкцию автовокзального комплекса, входящего в состав пересадочного узла станции Нижний Тагил и реконструкцию привокзальной площади.

Для достижения грузооборота 20,0 млн. тн в год в четном и 10,0 млн. тн в год в нечетном направлении, повышения экологической безопасности и улучшения грузовой работы Нижнетагильского железнодорожного узла генеральным планом предлагается:

- изменить схему и технологию работы ж/д узла с учетом возрастающих грузопотоков;
- реконструировать сортировочную станцию Смычка;
- создать логистическо-контейнерные терминалы;
- реконструировать систему подъездных железнодорожных путей, обслуживающих промышленные предприятия, для уменьшения пересечений железнодорожных путей с магистральной улично-дорожной сетью, ориентируя последнюю на туиковую схему.

Упорядочение сети железнодорожных путей позволит обеспечить:

- резерв пропускной способности главного диаметра узла и возможность увеличения частоты движения пригородных поездов на ближайших к узлу подходах, повысить уровень их использования для внутригородских пассажирских перевозок;
- значительно уменьшить вероятность последствий возможных аварийных ситуаций, связанных с перевозкой в составе грузовых поездов опасных грузов;
- улучшить экологическую обстановку в густонаселенных районах города;
- создать условия для необходимого развития станции Нижний Тагил;
- снизить аварийность на автомобильном и общественном транспорте в местах пересечений улично-дорожной сети с железнодорожными магистральными и подъездными путями в одном уровне.

В генеральном плане основные решения по развитию планировочной структуры и автомобильного транспорта приняты с учетом сохранения существующих габаритов железнодорожного транспортного коридора, обеспечения безопасных развязок (в разных уровнях) всех видов движения, в том числе пешеходного, минимизации шумовых и других видов воздействий железнодорожного транспорта. Резервов для развития железнодорожного транспортного коридора у города нет. В современных условиях железнодорожный транспорт должен приспосабливаться к градостроительной ситуации, а не наоборот.

В соответствии с генеральным планом будет продолжена работа с органами управления железных дорог и ОАО «Уралгипротранс» по разработке новой схемы развития Нижнетагильского железнодорожного узла, в связи с начавшейся реализацией Федерального проекта «Урал Промышленный – Урал Полярный», который может привести к значительному увеличению грузоперевозок через г. Нижний Тагил. Требуют также дальнейшей проработки технические решения реконструкции транспортных автодорожных и железнодорожных коммуникаций применительно к новой градостроительной ситуации, отдавая преимущественное значение автомобильному городскому транспорту.

3.3.3. Внешний автомобильный транспорт

Нижний Тагил получит выход на систему федеральных автодорог через: – основную территориальную автодорогу Екатеринбург – Серов (II технической категории), интенсивность движения автотранспорта составит 9 600 авт./сут.

В южном направлении через г. Екатеринбург автодорога имеет выход на федеральный коридор «Европа – Дальний восток» (автодорогу I технической категории) и автодорогу на г. Челябинск (автодорогу I технической категории);

– прочие территориальные автодороги: Пермь – Висимо-Уткинск – Нижний Тагил и Нижний Тагил – Алапаевск – Ирбит – Тюмень (автодороги III технической категории), интенсивность движения соответственно составит 4 500 авт./сут.

Автодороги используются для всех видов транспорта, в том числе пассажирского автобусного движения.

3.3.4. Междугородний автобусный транспорт

Для обслуживания пассажиров в городе планируется разместить один автовокзал и три автостанции с целью дифференциации пассажиропотоков с учетом проектируемых пересадочных узлов и 30-минутной зоны пешеходной доступности.

Генеральным планом предлагаются следующие автостанции:

- «Южная автостанция» в районе Гальяно-Горбуновского жилого массива;
- «Западная автостанция» в районе Северного ввода;
- «Восточная автостанция» в Дзержинском районе.

Предлагаемая схема маршрутов позволит создать систему дифференцированного пропуска автобусного движения к автовокзалу и автостанциям по магистральным улицам с учетом наименьших транспортных задержек, с использованием преимущественно скоростных дорог и магистралей общегородского значения с непрерывным движением. Пропорционально увеличению пассажирского потока увеличится и парк автобусов.

Для размещения 300 автобусов междугородного и пригородного сообщения планируется территория для автотранспортных предприятий (АТП) площадью 4,5 га.

3.3.5. Грузовой автомобильный транспорт

В настоящее время в г. Нижний Тагил действует запрет на движение грузового транспорта в жилых кварталах Дзержинского и Тагилстроевского района, а также в центральной части города, ограниченной улицами Серова, Островского, проспектом Ленина и ул. Октябрьской революции. Доставка основной массы грузов осуществляется грузовыми автомобилями малой грузоподъемности (типа «Газель») и легковыми автомобилями.

Исходя из прогнозируемого уровня автомобилизации на 1 000 жителей, количество грузовых автомобилей составит 52 550 тыс. единиц, в том числе 80,3 % грузоподъемностью до 20,0 тонн.

Увеличение подвижного состава требует дополнительных площадей для базирования и технического обслуживания новых и реконструкции старых грузовых автомобилей. За 25 расчетных лет парк автомобилей обновится полностью, появятся новые типы подвижного состава, поэтому планируются новые технологии и формы обслуживания.

Учитывая сложившуюся систему АТП и гаражей, значительную экологическую нагрузку, предлагается модернизация имеющихся площадок, вынос непригодных для эксплуатации и создание новых площадок на территориях промышленных и коммунальных предприятий.

Сфера использования автомобильного транспорта расширяется, т.к. изменяется форма грузоперевозок: от производителя к потребителю через крупные логистические центры.

Необходимая площадь для размещения расчетного грузового автопарка составит 120,0 га. Из общей площади, необходимой для размещения автопарка, 70,0 га составляют сохраняемые существующие площадки и реконструируемые до нормативных параметров; 50,0 га необходимо создать на новых территориях.

3.4. Прогноз развития дорожной сети муниципального образования город Нижний Тагил

Согласно Генеральному плану предусмотрена модернизация улично-дорожной сети (далее – УДС) населенных пунктов городского округа. Местоположение участков УДС указано на карте «Карта планируемого размещения объектов местного значения городского округа Нижний Тагил» (приложение №4). Информация о протяженности УДС, предлагаемой к строительству приведена Таблице 65, к реконструкции – в Таблице 66.

ТАБЛИЦА 65. Протяженность УДС, предлагаемой к строительству

№ п/п	Наименование населенного пункта	Протяженность, км
1	г. Нижний Тагил	142,65
2	д. Баронская	3,039
3	д. Заречная	0,926
4	д. Захаровка	5,44
5	д. Нижняя Осянка	2,291
6	д. Усть-Утка	1,373
7	п. Антоновский	1,554
8	п. Баклушина	0,603
9	п. Висимо-Уткинск	14,326
10	п. Волчѳвка	1,0
11	п. Евстѳниха	8,7
12	п. Ёква	5,154
13	п. Канава	0,638
14	п. Покровское-1	1,84
15	п. Студѳный	0,88
16	п. Таны	0,09
17	п. Уралец	16,588

18	п. Чауж	1,62
19	с. Верхняя Ослянка	4,572
20	с. Елизаветинское	4,222
21	с. Серебрянка	10,2
22	с. Сулём	2,019
23	п. Чащино	0,47
ИТОГО		230,2

ТАБЛИЦА 66. Протяженность УДС, предлагаемой к реконструкции

№ п/п	Наименование населенного пункта	Протяженность, км
1	г. Нижний Тагил	82,617
2	д. Баронская	2,231
3	д. Заречная	0,936
4	д. Захаровка	3,711
5	д. Нижняя Ослянка	1,75
6	д. Усть-Утка	5,14
7	п. Антоновский	0,792
8	п. Баклушина	1,370
9	п. Висимо-Уткинск	25,587
10	п. Волчёвка	1,294
11	п. Евстюниха	3,186
12	п. Ёква	0,925
13	п. Канава	0,336
14	п. Покровское-1	3,1
15	п. Студёный	1,378
16	п. Таны	0,49
17	п. Уралец	15,126
18	с. Верхняя Ослянка	4,686
19	с. Елизаветинское	7,41
20	с. Серебрянка	15,043
21	с. Сулём	6,232
22	п. Чащино	2,974
ИТОГО		186,337

Согласно Комплексной схеме организации дорожного движения города Нижний Тагил на период 2018–2032 годы в основу развития улично-дорожной сети положено решение принципиальных вопросов:

- строительство скоростных дорог и реконструкция магистральной УДС;
- вынос транзитного по отношению к городу и грузового транспорта с городских улиц на внешнее транспортное кольцо и дороги регулируемого движения;
- увеличение пропускной способности УДС путем классификации улиц и дорог, создания их пересечений в соответствии с классификацией УДС (в том числе в разных уровнях), расширение проезжих частей, улучшения качества покрытия, строительства внеуличных пешеходных переходов, обеспечения безопасности движения транспорта и пешеходов.

Основной каркас УДС города сформирован: магистральными автодорогами скоростного и регулируемого движения, магистральными улицами общегородского значения непрерывного и регулируемого движения, магистральными улицами районного значения. Откорректированы трассы существующих УДС.

Сеть автомобильных дорог скоростного движения, предусмотренная генеральным планом, включает в себя Западный обход, Северный обход, Восточный обход, которые образуют внешнее скоростное Нижнетагильское автомобильное кольцо (НТАК), а также вводы, соединяющие НТАК с внешними автодорогами в направлениях на Екатеринбург, Серов, Висим, Алапаевск.

На входах скоростных вводов внутрь НТАК последние дублируются магистралями общегородского значения непрерывного движения для более рационального перераспределения автомобильных потоков по видам транспорта.

Общая протяженность НТАК составит 34,0 км, в том числе построенных 14,0 км. Ширина полосы отвода НТАК на всем протяжении составит 50,0 – 80,0 м. Максимальное число полос движения – шесть в обоих направлениях. На пересечениях НТАК с магистральной улично-дорожной сетью запроектированы полные и неполные транспортные развязки в разных уровнях.

Система магистральных улиц общегородского значения с непрерывным движением дублирует систему скоростных дорог, образуя малое автомобильное кольцо (МАК), обеспечивая связь скоростных дорог с УДС внутри города. МАК является кольцом непрерывного движения, защищающим центр от проникновения транзитного по отношению к нему транспортного потока и в то же время выделяющим часть транспортного потока, входящего в центр для его обслуживания. МАК составляют улицы: Черноисточинское шоссе, Космонавтов, Победы, Фестивальная, Б. Гальяновская – Кулибина.

Система скоростных дорог и магистралей с непрерывным движением образует ряд диаметров, обеспечивающих скоростные транспортные связи как внутри города между отдаленными районами, так и с вылетными направлениями.

Общая протяженность МАК составит 15,5 км, из которых 10,5 км существующих улиц и дорог. Ширина улиц в составе МАК в красных линиях планируется 45,0-60,0 м. Максимальное число полос движения - шесть в обоих направлениях.

Предлагаются пересечения МАК с УДС и ж.д. магистральными путями МПС в разных уровнях, использующие полные и неполные транспортные развязки, путепроводы.

В состав магистральной УДС центра входят основные улицы: Ленина, Серова, Островского, Фрунзе, Мира, Октябрьской Революции, Пархоменко, Газетная.

Входящие в город транспортные потоки по функции делятся на грузовые, пассажирские и легковые. Грузовые потоки направляются по скоростным дорогам и автодорогам регулируемого движения. Пассажирские транспортные потоки и легковой транспорт направляются по магистралям общегородского значения непрерывного и регулируемого движения и магистралям районного значения.

Сеть улиц и дорог местного значения, предлагаемая для обслуживания жилой застройки, выходит на магистральную УДС.

Протяженность УДС на 2030 год составит 540,70 км, в том числе магистральной сети 178,60 км.

Средняя плотность УДС по застроенной части города составит 2,48 км/км², в том числе магистральной УДС 0,82 км/км².

Плотность магистральной УДС Центрального района составит 2,64 км/км².

В Таблице 67 представлены объекты капитального строительства по развитию УДС.

ТАБЛИЦА 67. Объекты капитального строительства по развитию УДС

№ п/п	Перечень мероприятий	І очередь	Расчетный срок
1.	Магистральные автодороги		
1.1.	Скоростного движения, м	43911/49476*	–
1.2.	Регулируемого движения, м	–	62216/9574
2.	Магистральные улицы		
2.1.	Непрерывного движения, м	8431/4615	2779/37882
2.2.	Регулируемого движения, м	11755/1013	35097/20525
3.	Магистральные улицы районного значения	5851/0	75909/16046
Итого 1-3		69948/55104	100091/84027
4.	Транспортные сооружения		
4.1.	Крупные мосты, шт	1	2

4.2.	Мосты и путепроводы, шт	13	5
4.3.	Развязки полные, шт	5	2
4.4.	Развязки неполные, шт	24	16
4.5.	Пешеходные переходы, шт	14	3
5.	Автостанции, шт	1	2

* – в числителе длина новых дорог, в знаменателе длина реконструируемых дорог

3.5. Прогноз уровня автомобилизации, параметров дорожного движения

На момент формирования Программы уровень автомобилизации городского округа Нижний Тагил составляет 240 автомобилей на 1000 жителей.

Согласно Генеральному плану городского округа Нижний Тагил уровень автомобилизации к расчетному сроку (2035 г.) составит 500 автомобилей на 1000 жителей.

В соответствии с п. 222, п. 223, п. 224 нормативов градостроительного проектирования Свердловской области НГПСО 1-2009.66. для обслуживания расчетного количества автомобилей к расчетному сроку необходимо 197 колонок АЗС и 983 поста СТО. Фактическое количество АЗС и станций техобслуживания в условиях рыночной экономики зависит от спроса на их услуги.

3.6. Прогноз показателей безопасности дорожного движения

На территории городского округа Нижний Тагил количество дорожно-транспортных происшествий (далее – ДТП) за последние 3 года (Рисунок 10), зарегистрированных в ОГИБДД МУ МВД России «Нижнетагильское» составило:

– 2017 год – 172 единицы, из них: погубло – 12; погубло детей – 0; ранено – 235; ранено детей – 28;

– 2018 год – 208 единиц, из них: погубло – 18; погубло детей – 1; ранено – 273; ранено детей – 21;

– 2019 (до 21.10.2019 г.) – 181 единица, из них: погубло – 13; погубло детей – 1; ранено – 237; ранено детей – 43.

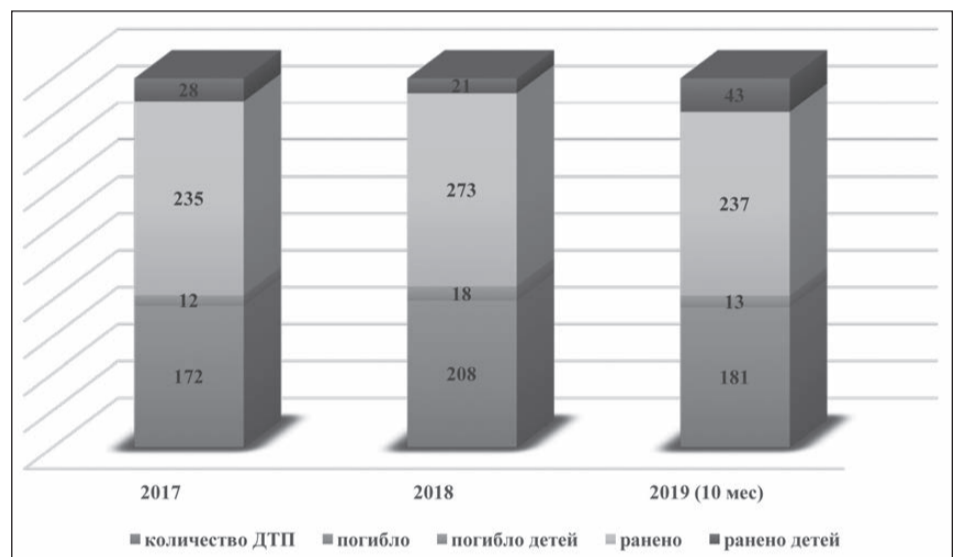


Рисунок 10. Количество ДТП в ГО Нижний Тагил за 2017–2019 (10 месяцев) годы

Анализ данных за 2017 и 2018 годы показывает увеличение ДТП в городском округе Нижний Тагил. Более четверти от числа погибших в ДТП составляют люди наиболее активного трудоспособного возраста (26–40 лет). Особую тревогу вызывает ситуация с детским дорожно-транспортным травматизмом. Дети страдают в каждом десятом происшествии.

Основной причиной ДТП на территории г. Нижний Тагил являются несоблюдение водителями требований сигналов светофора, а также превышение скорости и несоблюдение дистанции. Причиной ДТП с участием пешеходов, помимо этого, также является выход пешеходов на проезжую часть вне пешеходных переходов.

Одной из причин возникновения ДТП, помимо человеческого фактора, является неудовлетворительное состояние автомобильных дорог и элементов дорожной инфраструктуры.

Около 80% от всех ДТП на территории городского округа Нижний Тагил являются столкновения и наезды на пешеходов. При этом значительное число столкновений, а также такие ДТП, как опрокидывания и съезды с дороги происходят преимущественно в Пригородном районе, где преобладают автомобильные дороги вне населенных пунктов с высоким ограничением скорости. Наезд на пешеходов характерны для центральной части города (Ленинский район), а также кварталов жилой застройки Дзержинского района.

Анализ динамики структуры ДТП городского округа Нижний Тагил за период 2017–2019 (10 месяцев) годы представлен в Таблице 68.

ТАБЛИЦА 68. Динамика структуры ДТП ГО Нижний Тагил за период 2017–2019 (10 месяцев) гг.

№ п/п	Вид ДТП	Период		
		2017	2018	2019 (10 месяцев)
1.	Наезд на велосипедиста	5	6	5
2.	Наезд на животное	0	1	0
3.	Наезд на пешехода	87	88	68
4.	Наезд на препятствие	7	15	15
5.	Наезд на стоящее ТС	1	2	2
6.	Опрокидывание	4	4	5
7.	Падение пассажира	2	7	7
8.	Столкновение	65	81	75
9.	Съезд с дороги	1	4	1

Из Таблицы 68 можно сделать вывод о том, что основное количество ДТП приходится на наезд на пешеходов и столкновения.

К основным причинам наездов на пешеходов можно отнести недостаток оснащённости улиц городского округа тротуарами, особенно в отдаленных районах, что приводит к движению пешеходов по краю дороги или по проезжей части. Также причиной является недостаточность или отсутствие уличного освещения, что особенно актуально в зимнее время в условиях недостаточной видимости.

Уменьшение ДТП возможно при реализации мероприятий направленных на ликвидацию недостатков зимнего содержания автомобильных дорог, своевременного устранения дефектов дорожного покрытия, поддержание в рабочем состоянии горизонтальной разметки проезжей части автомобильных дорог, поддержание нормативной освещенности дорог и пешеходных переходов позволят до 50% уменьшить количество транспортных происшествий, установка пешеходных ограждений, установка комплексов фото- и видеофиксации нарушений, проектирование светофорных объектов, ограничение скорости на подходах к перекрестку.

Данные мероприятия должны предусматривать конкретный набор действий и инструкций для служб и учреждений, задействованных в организации и обеспечении безопасности автодорожного, железнодорожного, пешеходного и велосипедного движения (техническое обустройство автомобильных и железнодорожных дорог, их инфраструктурных элементов, взаимодействие с ГИБДД, сфера профессиональной и любительской подготовки водителей, пропаганда безопасности на автодорогах среди всех слоев населения, работа СМИ, и т. п.).

Целевые показатели безопасности дорожного движения на территории городского округа Нижний Тагил представлены в Таблице 69.

Таблица 69. Целевые показатели безопасности дорожного движения на территории ГО Нижний Тагил

№ п/п	Наименование целевого показателя	Базовый показатель ДТП в 2018 году	Значение целевого показателя	
			I очередь	расчетный срок
1	Количество ДТП на автомобильных дорогах общего пользования, ед.	208	156	104
2	Социальный риск от ДТП	4,9	3,7	2,5

3.7. Прогноз негативного воздействия транспортной инфраструктуры на окружающую среду и здоровье населения

Негативное влияние транспорта на окружающую среду состоит в том, что для его функционирования необходимо топливо, которое само по себе токсично; при работе разных двигателей поглощается кислород и выделяются выхлопные газы, многие из которых отрицательно влияют на природу. Нерациональное использование веществ, применяемых при уходе за двигателями, также загрязняет внешнюю среду. Работа транспорта сопровождается шумом, вибрациями, излучением электромагнитных колебаний, тепловым загрязнением среды обитания. При движении машин по грунтовым дорогам нарушается поверхностный слой почвы, возникает запыление и т.д.

При эксплуатации транспортных средств выделяются газообразные (оксиды серы, азота, угарный газ, различные углеводороды, продукты неполного сгорания и разложения топлива переменного состава), парообразные (тетраэтилсвинец и другие вещества), жидкие (сточные воды переменного состава) и твердые (золы) загрязняющие вещества.

Транспортные средства, работающие на бензиновых двигателях, сильно загрязняют среду угарным газом, тетраэтилсвинцом, оксидами азота и углеводородами.

Транспортные средства, работающие на дизельных двигателях, в меньшей степени загрязняют среду СО, но в большей – оксидами серы и азота.

За счет работы транспортных средств возникает фотохимический смог, связанный с поступлением в атмосферу оксидов азота, углеводородов, кислорода и паров воды. Под воздействием солнечной радиации образуются оксиданты, отравляющее воздействие которых очень велико и превышает таковое для других веществ, поступающих в атмосферу.

Продукты превращений различных загрязнителей, находящихся в атмосфере, попадают в почву и природные воды.

Наибольшее влияние выхлопные газы оказывают на водителей и пассажиров автотранспорта, особенно тех, кому подолгу приходится стоять в пробках. Среди пешеходов, больше всех страдают дети, так как наибольшая концентрация вредных веществ происходит в приземном воздушном слое, как раз на уровне дыхательных путей ребенка.

Задачами транспортной инфраструктуры в области снижения вредного воздействия транспорта на окружающую среду являются:

- сокращение вредного воздействия транспорта на здоровье человека за счет снижения объемов воздействия, выбросов и сбросов, количества отходов на всех видах транспорта;
- мотивация перехода транспортных средств на экологически чистые виды топлива.

Мировым опытом в области охраны окружающей среды предусмотрен ряд организационно-распорядительных решений, который позволит значительно снизить негативное воздействие по видам транспорта:

Автомобильный транспорт
– создание централизованных мест стоянок автомобилей с соответствующими местами утилизации жидких и твердых бытовых отходов, что исключает попадание материалов в водоемы и загрязнение почвы в местах хранения автомобилей;

– с целью снижения выбросов в режиме холостого хода, износа дорожного покрытия, предусмотрены ремонтные мероприятия основных улиц, строительство новых дорог (для увеличения скорости прохождения основных объектов улично-дорожной сети), что позволит значительно снизить негативное воздействие на окружающую среду;

– дополнительным мероприятием по уменьшению шумового воздействия на жителей (при наличии соответствующего финансирования) может стать возведение шумопоглощающих панелей в местах повышенного уровня шума;

– еще одним мероприятием по уменьшению шумового и вибрационного загрязнения является вынос транзитного движения грузового автотранспорта за пределы населенных пунктов: г. Нижний Тагил, поселок Покровское-1, поселок Уралец, поселок Студёный, поселок Висимо-Уткинск, поселок Канава, село Сулём, село Серебрянка, село Верхняя Ослянка;

– перевод транспорта на газомоторное топливо позволит значительно снизить загрязнение окружающей среды из-за применения двигателей внутреннего сгорания.

Пешеходное и велосипедное движение
– ключевые места организации велосипедного движения проложить в местах рекреации вдали от промышленных зон, что позволит существенно уменьшить негативное воздействие транспортной инфраструктуры на жителей.

РАЗДЕЛ 4. Принципиальные варианты развития транспортной инфраструктуры и их укрупненная оценка по целевым показателям (индикаторам) развития транспортной инфраструктуры с последующим выбором предлагаемого к реализации варианта

4.1. Принципиальные варианты развития транспортной инфраструктуры

Принципиальные варианты развития транспортной инфраструктуры определены перечнем мероприятий по развитию транспортной инфраструктуры городского округа Нижний Тагил и представлены в Таблицах 70-72.

ТАБЛИЦА 70. Характеристика варианта № 1 («Базового») развития транспортной инфраструктуры

Наименование мероприятия	Содержание мероприятий
1. Мероприятия по развитию транспортной инфраструктуры по видам транспорта	Для данного варианта развития транспортной инфраструктуры мероприятия отсутствуют.
2. Мероприятия по развитию транспорта общего пользования	
3. Мероприятия по развитию инфраструктуры для автомобильного транспорта, включая развитие парковочного пространства	<p>Согласно Генеральному плану городского округа Нижний Тагил:</p> <ul style="list-style-type: none"> – Размещение 1 АЗС а/д «г. Екатеринбург – г. Нижний Тагил – г. Серов». – Размещение 1 АЗС Серебрянский тракт. – Размещение 1 АЗС п. Уралец. – Размещение 1 АЗС а/д «Тагил – Висимо-Уткинск – Усть-Утка». – Размещение 1 АЗС г. Нижний Тагил. – Размещение 1 СТО п. Серебрянка. – Размещение 1 СТО п. Уралец. – Размещение объекта придорожного обслуживания. – Размещение автокемпинга. – Размещение 1 комплекса сервисного обслуживания легкового транспорта с кемпингом В. Салдинский тракт. – Размещение 1 комплекса сервисного обслуживания легкового транспорта с кемпингом а/д «Тагил – Висимо-Уткинск – Усть-Утка». – Размещение 1 комплекса сервисного обслуживания легкового транспорта с кемпингом а/д «г. Екатеринбург – г. Нижний Тагил – г. Серов». – Размещение 1 комплекса сервисного обслуживания легкового транспорта с кемпингом г. Нижний Тагил, п. Нижняя Черемшанка. – Размещение 1 комплекса сервисного обслуживания легкового транспорта с кемпингом г. Нижний Тагил, Кушвинский тракт.

4. Мероприятия по развитию инфраструктуры для пешеходного и велосипедного движения	Для данного варианта развития транспортной инфраструктуры мероприятия отсутствуют.
5. Мероприятия по развитию инфраструктуры для грузового транспорта, транспортных средств коммунальных и дорожных служб	Для данного варианта развития транспортной инфраструктуры мероприятия отсутствуют.
6. Мероприятия по развитию сети дорог	<p>Согласно подпрограмме № 3 «Строительство, реконструкция, капитальный ремонт, ремонт и содержание автомобильных дорог общего пользования местного значения и искусственных сооружений на них до 2024 года» муниципальной программы «Развитие и содержание объектов городского и коммунального хозяйства города Нижний Тагил до 2024 года» (с учетом внесенных изменений):</p> <ul style="list-style-type: none"> – Выполнение работ по ремонту автомобильных дорог общего пользования местного значения в городе Нижний Тагил, в том числе: – Ремонт автомобильной дороги общего пользования местного значения по шоссе Восточное на участке от улицы Цементная до шоссе Северное в городе Нижний Тагил (ОДД); – Ремонт автомобильной дороги общего пользования местного значения по шоссе Восточное на участке от шоссе Северное до проспекта Вагоностроителей в городе Нижний Тагил (ОДД); – Ремонт автомобильной дороги общего пользования местного значения по шоссе Восточное на участке от проспекта Вагоностроителей до поста ГИБДД в городе Нижний Тагил (ОДД); – Ремонт автомобильной дороги общего пользования местного значения по шоссе Северное на участке от УХП до улицы Щорса в городе Нижний Тагил (ОДД); – Ремонт автомобильной дороги общего пользования местного значения по проспекту Вагоностроителей на участке от шоссе Восточное до проспекта Дзержинского в городе Нижний Тагил (ОДД); – Ремонт автомобильной дороги общего пользования местного значения по проезду Садоводов в городе Нижний Тагил (ОДД); – Ремонт автомобильной дороги общего пользования местного значения по улице Окунева на участке от проспекта Вагоностроителей до проспекта Ленинградский в городе Нижний Тагил (ОДД); – Ремонт автомобильной дороги общего пользования местного значения по улице Басова в городе Нижний Тагил (ОДД); – Ремонт автомобильной дороги общего пользования местного значения по улице Жуковского в городе Нижний Тагил (ОДД); – Ремонт автомобильной дороги общего пользования местного значения по улице Учительская в городе Нижний Тагил (ОДД); – Ремонт автомобильной дороги общего пользования местного значения по улице Кулибина на участке от улицы Фестивальная до Восточного шоссе в городе Нижний Тагил (ОДД); – Ремонт автомобильной дороги общего пользования местного значения по улице Гагарина в городе Нижний Тагил (ОДД); – Ремонт автомобильной дороги общего пользования местного значения по улице Челюскинцев на участке от проспекта Ленина до Черноисточинского шоссе в городе Нижний Тагил (ОДД); – Реализация мероприятий национального проекта «Безопасные и качественные автомобильные дороги»: – Ремонт автомобильной дороги общего пользования местного значения по шоссе Восточное на участке от улицы Цементная до шоссе Северное в городе Нижний Тагил; – Ремонт автомобильной дороги общего пользования местного значения по шоссе Восточное на участке от шоссе Северное до проспекта Вагоностроителей в городе Нижний Тагил; – Ремонт автомобильной дороги общего пользования местного значения по шоссе Восточное на участке от проспекта Вагоностроителей до поста ГИБДД в городе Нижний Тагил; – Ремонт автомобильной дороги общего пользования местного значения по шоссе Северное на участке от УХП до улицы Щорса в городе Нижний Тагил; – Ремонт автомобильной дороги общего пользования местного значения по проспекту Вагоностроителей на участке от шоссе Восточное до проспекта Дзержинского в городе Нижний Тагил; – Ремонт автомобильной дороги общего пользования местного значения по проезду Садоводов в городе Нижний Тагил; – Ремонт автомобильной дороги общего пользования местного значения по улице Окунева на участке от проспекта Вагоностроителей до проспекта Ленинградский в городе Нижний Тагил; – Ремонт автомобильной дороги общего пользования местного значения по улице Басова в городе Нижний Тагил; – Ремонт автомобильной дороги общего пользования местного значения по улице Жуковского в городе Нижний Тагил; – Ремонт автомобильной дороги общего пользования местного значения по улице Учительская в городе Нижний Тагил; – Ремонт автомобильной дороги общего пользования местного значения по улице Кулибина на участке от улицы Фестивальная до Восточного шоссе в городе Нижний Тагил; – Ремонт автомобильной дороги общего пользования местного значения по улице Челюскинцев на участке от проспекта Ленина до Черноисточинского шоссе в городе Нижний Тагил; – Ремонт автомобильной дороги общего пользования местного значения по шоссе Северное на участке от шоссе Восточное до КМЦ в городе Нижний Тагил; – Ремонт автомобильной дороги общего пользования местного значения по улице Правды на участке от улицы Свердлова до проспекта Вагоностроителей в городе Нижний Тагил; – Ремонт автомобильной дороги общего пользования местного значения по улице Тимирязева на участке от улицы Свердлова до проспекта Ленинградский в городе Нижний Тагил; – Ремонт автомобильной дороги общего пользования местного значения по улице Товарный двор в городе Нижний Тагил; – Ремонт автомобильной дороги общего пользования местного значения по улице Вязовская в городе Нижний Тагил; – Ремонт автомобильной дороги общего пользования местного значения по улице Крымская на участке от улицы Сенная до улицы Ростовская в городе Нижний Тагил; – Ремонт автомобильной дороги общего пользования местного значения по улице Ломоносова в городе Нижний Тагил.

7. Мероприятия по повышению безопасности дорожного движения	<p>Согласно подпрограмме № 3 «Строительство, реконструкция, капитальный ремонт, ремонт и содержание автомобильных дорог общего пользования местного значения и искусственных сооружений на них до 2024 года» муниципальной программы «Развитие и содержание объектов городского и коммунального хозяйства города Нижний Тагил до 2024 года» (с учетом внесенных изменений):</p> <ul style="list-style-type: none"> – по ул. Черных перед ул. М. Горького (короткий карман) со стороны ул. Тагильской; – ул. Заводская перекресток перед светофорами по ул. Октябрьской революции (расширить вправо на 3-ю полосу) со стороны ул. Садовой.
---	--

ТАБЛИЦА 71. Характеристика варианта № 2 («Оптимального») развития транспортной инфраструктуры

Наименование мероприятия	Содержание мероприятий
1. Мероприятия по развитию транспортной инфраструктуры по видам транспорта	<p>Согласно подпрограмме № 3 «Строительство, реконструкция, капитальный ремонт, ремонт и содержание автомобильных дорог общего пользования местного значения и искусственных сооружений на них до 2024 года» муниципальной программы «Развитие и содержание объектов городского и коммунального хозяйства города Нижний Тагил до 2024 года» (с учетом внесенных изменений):</p> <p>Строительство мостов, путепроводов в городе.</p>
2. Мероприятия по развитию транспорта общего пользования	<p>Согласно подпрограмме № 2 «Развитие и поддержка городского общественного транспорта в городе Нижний Тагил до 2024 года» муниципальной программы «Развитие и содержание объектов городского и коммунального хозяйства города Нижний Тагил до 2024 года» (с учетом внесенных изменений):</p> <p>Приобретение пассажирских трамвайных вагонов и специализированной техники для трамвайного парка города. Профессиональная подготовка и обучение профессии «водитель трамвая». Организация мониторинга движения пассажирского электротранспорта на основе навигационных систем. Осуществление регулярных перевозок по регулируемым тарифам по муниципальным маршрутам на территории муниципального образования «город Нижний Тагил».</p> <p>Согласно схеме перспективного развития трамвайного движения:</p> <p>Реконструкция трамвайного разворотного кольца в районе трамвайной остановки «Управление железной дороги» по ул. Садовая в направлении к центру города.</p> <p>Согласно Генеральному плану городского округа Нижний Тагил:</p> <p>Организация 1 остановочного пункта общественного транспорта (п. Висимо-Уткинск). Организация 1 остановочного пункта общественного транспорта (с. Елизаветское). Организация 1 остановочного пункта общественного транспорта (с. Сулем). Организация 1 остановочного пункта общественного транспорта (п. Евстоники).</p>
3. Мероприятия по развитию инфраструктуры для пешеходного транспорта, включая развитие парковочного пространства	<p>Согласно Генеральному плану городского округа Нижний Тагил:</p> <p>Размещение 1 АЗС а/д «г. Екатеринбург – г. Нижний Тагил – г. Серов». Размещение 1 АЗС Серебрянский тракт. Размещение 1 АЗС п. Уралец. Размещение 1 АЗС а/д «Тагил – Висимо-Уткинск – Усть-Утка». Размещение 1 АЗС г. Нижний Тагил. Размещение 1 СТО п. Серебрянка. Размещение 1 СТО п. Уралец. Размещение объекта придорожного обслуживания. Размещение автокемпинга. Размещение 1 комплекса сервисного обслуживания легкового транспорта с кемпингом В. Салдинский тракт. Размещение 1 комплекса сервисного обслуживания легкового транспорта с кемпингом а/д «Тагил – Висимо-Уткинск – Усть-Утка». Размещение 1 комплекса сервисного обслуживания легкового транспорта с кемпингом а/д «г. Екатеринбург – г. Нижний Тагил – г. Серов». Размещение 1 комплекса сервисного обслуживания легкового транспорта с кемпингом г. Нижний Тагил, п. Нижняя Черемшанка. Размещение 1 комплекса сервисного обслуживания легкового транспорта с кемпингом г. Нижний Тагил, Кушвинский тракт.</p>
4. Мероприятия по развитию инфраструктуры для пешеходного и велосипедного движения	<p>Согласно подпрограмме №4 «Развитие и содержание объектов внешнего благоустройства на территории города Нижний Тагил до 2024 года» муниципальной программы «Развитие и содержание объектов городского и коммунального хозяйства города Нижний Тагил до 2024 года» (с учетом внесенных изменений):</p> <p>Модернизация наружного освещения.</p>
5. Мероприятия по развитию инфраструктуры для грузового транспорта, транспортных средств коммунальных и дорожных служб	<p>Для данного варианта развития транспортной инфраструктуры мероприятия отсутствуют</p>
6. Мероприятия по развитию сети дорог	<p>Согласно подпрограмме № 3 «Строительство, реконструкция, капитальный ремонт, ремонт и содержание автомобильных дорог общего пользования местного значения и искусственных сооружений на них до 2024 года» муниципальной программы «Развитие и содержание объектов городского и коммунального хозяйства города Нижний Тагил до 2024 года» (с учетом внесенных изменений):</p> <p>Выполнение работ по ремонту автомобильных дорог общего пользования местного значения в городе Нижний Тагил, в том числе:</p> <ul style="list-style-type: none"> - Ремонт автомобильной дороги общего пользования местного значения по шоссе Восточное на участке от улицы Цементная до шоссе Северное в городе Нижний Тагил (ОДД); - Ремонт автомобильной дороги общего пользования местного значения по шоссе Восточное на участке от шоссе Северное до проспекта Вагоностроителей в городе Нижний Тагил (ОДД); - Ремонт автомобильной дороги общего пользования местного значения по шоссе Восточное на участке от проспекта Вагоностроителей до поста ГИБДД в городе Нижний Тагил (ОДД); - Ремонт автомобильной дороги общего пользования местного значения по шоссе Северное на участке от УХП до улицы Щорса в городе Нижний Тагил (ОДД); - Ремонт автомобильной дороги общего пользования местного значения по проспекту Вагоностроителей на участке от шоссе Восточное до проспекта Дзержинского в городе Нижний Тагил (ОДД); - Ремонт автомобильной дороги общего пользования местного значения по проезду Садоводов в городе Нижний Тагил (ОДД); - Ремонт автомобильной дороги общего пользования местного значения по улице Окунева на участке от проспекта Вагоностроителей до проспекта Ленинградский в городе Нижний Тагил (ОДД); - Ремонт автомобильной дороги общего пользования местного значения по улице Басова в городе Нижний Тагил (ОДД); - Ремонт автомобильной дороги общего пользования местного значения по улице Хвойная в городе Нижний Тагил (ОДД); - Ремонт автомобильной дороги общего пользования местного значения по улице Металлургов в городе Нижний Тагил (ОДД); - Ремонт автомобильной дороги общего пользования местного значения по улице Уральская в городе Нижний Тагил (ОДД); - Ремонт автомобильной дороги общего пользования местного значения по улице Жуковского в городе Нижний Тагил (ОДД); - Ремонт автомобильной дороги общего пользования местного значения по улице Учительская в городе Нижний Тагил (ОДД); - Ремонт автомобильной дороги общего пользования местного значения по улице Кулибина на участке от улицы Фестивальная до Восточного шоссе в городе Нижний Тагил (ОДД); - Ремонт автомобильной дороги общего пользования местного значения по улице Гагарина в городе Нижний Тагил (ОДД);

<ul style="list-style-type: none"> - Ремонт автомобильной дороги общего пользования местного значения по улице Челюскинцев на участке от проспекта Ленина до Черноисточинского шоссе в городе Нижний Тагил (ОДД); Транспортный коридор улица Республиканская – улица Джамбула – улица Коксовая – улица Цементная – улица Проезжая – улица Автомобилистов – улица Трикотажников. Реконструкция автомобильных дорог общего пользования местного значения по улице Октябрьской революции и улице Циолковского с путепроводом через железнодорожные пути по улице Циолковского муниципального образования г. Нижний Тагил. Ремонт путепровода по проспекту Мира через автодорогу по ул. Серова в муниципальном образовании г. Нижний Тагил. Капитальный ремонт моста по улице Космонавтов через реку Тагил в муниципальном образовании г. Нижний Тагил. Строительство автомобильных дорог общего пользования местного значения в мкр. Муринские пруды муниципального образования город Нижний Тагил. Строительство в городе Нижний Тагил автодорожного мостового перехода через Нижнетагильский пруд и сопутствующей дорожной и инженерной инфраструктуры. Реконструкция автомобильных дорог регионального значения, в том числе: <ul style="list-style-type: none"> - п. Баклушина – п. Дальний (перевод из дорог местного значения); - Подъезд к д. Захаровка от автодороги «г. Нижний Тагил – п. Висимо-Уткинск – д. Усть-Утка» (перевод из дорог местного значения); - г. Нижний Тагил – п. Баклушина (перевод из дорог местного значения); - Подъезд к д. Нижняя Ослянка от а/д «п. Кын (Пермский край) – с. Серебрянка» (перевод из дорог местного значения); - г. Нижний Тагил – п. Волчѳка (перевод из дорог местного значения); - д. Баронская – д. Харенки – п. Еква (перевод из дорог местного значения); - п. Ежовский – д. Большие Галашки (перевод из дорог местного значения); - Подъезд к п. Таны от а/д «г. Нижний Тагил – п. Висимо-Уткинск – д. Усть-Утка» (перевод из дорог местного значения); Строительство автомобильных дорог регионального значения, в том числе: <ul style="list-style-type: none"> - Подъезд к д. Заречная от а/д «п. Кын (Пермский край) – п. Серебрянка»; - п. Кын (Пермский край) – с. Серебрянка; - Подъезд к с. Верхняя Ослянка от а/д «п. Кын (Пермский край) – с. Серебрянка»; - Подъезд к п. Чауж; - Подъезд к п. Чащино от км 10+639 а/д «г. Нижний Тагил – п. Висимо-Уткинск – д. Усть-Утка»; Строительство улично-дорожной сети в населенных пунктах ГО Нижний Тагил, в том числе: <ul style="list-style-type: none"> - д. Баронская, Протяженность – 3,039 км; - д. Заречная, Протяженность – 0,926 км; - д. Нижняя Ослянка, Протяженность – 2,291 км; - д. Усть-Утка, Протяженность – 1,373 км; - п. Антоновский, Протяженность – 1,554 км; - п. Висимо-Уткинск, Протяженность – 14,326 км; - п. Покровское-1, Протяженность – 1,84 км; - п. Чауж, Протяженность – 1,62 км; - с. Верхняя Ослянка, Протяженность – 4,572 км; - с. Сулем, Протяженность – 2,019 км; - п. Чащино, Протяженность – 0,47 км; Реконструкция улично-дорожной сети в населенных пунктах ГО Нижний Тагил, в том числе: <ul style="list-style-type: none"> - г. Нижний Тагил, Протяженность – 82,617 км; - д. Баронская, Протяженность – 2,231 км; - п. Антоновский, Протяженность – 0,792 км; - п. Висимо-Уткинск, Протяженность – 25,587 км; - п. Еква, Протяженность – 0,925 км; - п. Покровское-1, Протяженность – 3,1 км; Реализация мероприятий национального проекта «Безопасные и качественные автомобильные дороги»: <ul style="list-style-type: none"> - Ремонт автомобильной дороги общего пользования местного значения по шоссе Восточное на участке от улицы Цементная до шоссе Северное в городе Нижний Тагил; - Ремонт автомобильной дороги общего пользования местного значения по шоссе Восточное на участке от шоссе Северное до проспекта Вагоностроителей в городе Нижний Тагил; - Ремонт автомобильной дороги общего пользования местного значения по шоссе Восточное на участке от УХП до улицы Щорса в городе Нижний Тагил; - Ремонт автомобильной дороги общего пользования местного значения по проспекту Вагоностроителей на участке от шоссе Восточное до проспекта Дзержинского в городе Нижний Тагил; - Ремонт автомобильной дороги общего пользования местного значения по проезду Садоводов в городе Нижний Тагил; - Ремонт автомобильной дороги общего пользования местного значения по улице Окунева на участке от проспекта Вагоностроителей до проспекта Ленинградский в городе Нижний Тагил; - Ремонт автомобильной дороги общего пользования местного значения по улице Басова в городе Нижний Тагил; - Ремонт автомобильной дороги общего пользования местного значения по улице Хвойная в городе Нижний Тагил; - Ремонт автомобильной дороги общего пользования местного значения по улице Металлургов в городе Нижний Тагил; - Ремонт автомобильной дороги общего пользования местного значения по улице Уральская в городе Нижний Тагил; - Ремонт автомобильной дороги общего пользования местного значения по улице Жуковского в городе Нижний Тагил; - Ремонт автомобильной дороги общего пользования местного значения по улице Учительская в городе Нижний Тагил; - Ремонт автомобильной дороги общего пользования местного значения по улице Кулибина на участке от улицы Фестивальная до Восточного шоссе в городе Нижний Тагил; - Ремонт автомобильной дороги общего пользования местного значения по улице Челюскинцев на участке от проспекта Ленина до Черноисточинского шоссе в городе Нижний Тагил; - Ремонт автомобильной дороги общего пользования местного значения по шоссе Северное на участке от шоссе Восточное до КМЦ в городе Нижний Тагил; - Ремонт автомобильной дороги общего пользования местного значения по улице Правды на участке от улицы Свердлова до проспекта Вагоностроителей в городе Нижний Тагил; - Ремонт автомобильной дороги общего пользования местного значения по улице Тимирязева на участке от улицы Свердлова до проспекта Ленинградский в городе Нижний Тагил; - Ремонт автомобильной дороги общего пользования местного значения по улице Товарный двор в городе Нижний Тагил; - Ремонт автомобильной дороги общего пользования местного значения по улице Вязовская в городе Нижний Тагил; - Ремонт автомобильной дороги общего пользования местного значения по улице Азовская в городе Нижний Тагил; - Ремонт автомобильной дороги общего пользования местного значения по улице Крымская на участке от улицы Сенная до улицы Ростовская в городе Нижний Тагил; - Ремонт автомобильной дороги общего пользования местного значения по улице Ломоносова в городе Нижний Тагил; - Ремонт автомобильной дороги общего пользования местного значения по улице Окунева на участке от улицы Ильича до проспекта Вагоностроителей в городе Нижний Тагил; - Ремонт автомобильной дороги общего пользования местного значения по улице Кулибина на участке от улицы Красногвардейская до улицы Фестивальная в городе Нижний Тагил; - Ремонт автомобильной дороги общего пользования местного значения по улице Береговая-Ударная в городе Нижний Тагил; - Ремонт автомобильной дороги общего пользования местного значения по улице Горошниковая на участке от улицы Пархоменко до улицы Красногвардейская в городе Нижний Тагил;
--

	<ul style="list-style-type: none"> - Ремонт автомобильной дороги общего пользования местного значения по улице Красногвардейская в городе Нижний Тагил; - Ремонт автомобильной дороги общего пользования местного значения по проспекту Строителей в городе Нижний Тагил; - Ремонт автомобильной дороги общего пользования местного значения по проспекту Уральский на участке от улицы Береговая-Ударная до проспекта Октябрьский в городе Нижний Тагил; - Ремонт автомобильной дороги общего пользования местного значения по улице Фестивальная в городе Нижний Тагил; - Ремонт автомобильной дороги общего пользования местного значения по улице Дружинина в городе Нижний Тагил; - Ремонт автомобильной дороги общего пользования местного значения по улице Тагилстроевская в городе Нижний Тагил; - Ремонт автомобильной дороги общего пользования местного значения по улице Черных на участке от улицы Фрунзе до улицы Тагильская в городе Нижний Тагил; - Ремонт автомобильной дороги общего пользования местного значения по улице Тагильская в городе Нижний Тагил; - Ремонт автомобильной дороги общего пользования местного значения по улице Кирова в городе Нижний Тагил; - Ремонт автомобильной дороги общего пользования местного значения по улице Свердлова на участке от Восточного шоссе до улицы Чайковского в городе Нижний Тагил; - Ремонт автомобильной дороги общего пользования местного значения по улице Юности на участке от Восточного шоссе до улицы Алтайская в городе Нижний Тагил; - Ремонт автомобильной дороги общего пользования местного значения по улице Алтайская в городе Нижний Тагил; - Ремонт автомобильной дороги общего пользования местного значения по улице Красных Зорь на участке от улицы Металлургов до улицы Балакинская в городе Нижний Тагил; - Ремонт автомобильной дороги общего пользования местного значения по улице Шевченко на участке от улицы Металлургов до улицы Пожарского в городе Нижний Тагил; - Ремонт автомобильной дороги общего пользования местного значения по улице Пожарского в городе Нижний Тагил; - Ремонт автомобильной дороги общего пользования местного значения по улице Матросова на участке от улицы Пожарского до улицы Гвардейская в городе Нижний Тагил;
	<ul style="list-style-type: none"> - Ремонт автомобильной дороги общего пользования местного значения по улице Геологов в городе Нижний Тагил; - Ремонт автомобильной дороги общего пользования местного значения к санаторию «Сосновый Бор» в городе Нижний Тагил; - Ремонт автомобильной дороги общего пользования местного значения по улице Индустриальная на участке от улицы Металлургов до улицы Циолковского в городе Нижний Тагил; - Ремонт автомобильной дороги общего пользования местного значения по улице Монтажных на участке от улицы Садоводов до улицы Зеленостроевская в городе Нижний Тагил; - Ремонт автомобильной дороги общего пользования местного значения по улице Заречная в городе Нижний Тагил; - Ремонт автомобильной дороги общего пользования местного значения по улице Бригадная на участке от Черноисточинского шоссе до улицы Фотеевская в городе Нижний Тагил; - Ремонт автомобильной дороги общего пользования местного значения по улице Карла Маркса на участке от улицы Октябрьская революция до улицы Островского в городе Нижний Тагил; - Ремонт автомобильной дороги общего пользования местного значения по улице Чайковского на участке от улицы Свердлова до улицы Ильича в городе Нижний Тагил; - Ремонт автомобильной дороги общего пользования местного значения по улице Серова на участке от улицы Фрунзе до улицы Первомайская в городе Нижний Тагил; - Ремонт автомобильной дороги общего пользования местного значения по улице Октябрьской революции на участке от улицы Серова до улицы Газетная в городе Нижний Тагил; - Ремонт автомобильной дороги общего пользования местного значения по улице Октябрьской революции на участке от улицы Газетная до улицы Заводская в городе Нижний Тагил; - Ремонт автомобильной дороги общего пользования местного значения по улице Калинина в городе Нижний Тагил; - Ремонт автомобильной дороги общего пользования местного значения по улице Захарова в городе Нижний Тагил; - Ремонт автомобильной дороги общего пользования местного значения по улице Карла Либкнехта на участке от улицы Победы до улицы Жуковского в городе Нижний Тагил; - Ремонт автомобильной дороги общего пользования местного значения по улице Энтузиастов в городе Нижний Тагил; - Ремонт автомобильной дороги общего пользования местного значения по улице Валегин бор (автомобильная дорога к Противотуберкулезному диспансеру № 3) в городе Нижний Тагил; - Ремонт автомобильной дороги общего пользования местного значения по Серебрянскому тракту в городе Нижний Тагил; - Ремонт автомобильной дороги общего пользования местного значения по улице Цементная на участке от Восточного шоссе до улицы Проезжая в городе Нижний Тагил; - Ремонт автомобильной дороги общего пользования местного значения по Черноисточинскому шоссе (Местный проезд); - Ремонт автомобильной дороги общего пользования местного значения по улице Декабристов на участке от улицы Челюскинцев до улицы Носова в городе Нижний Тагил.
<p>7. Мероприятия по повышению безопасности дорожного движения</p>	<p>Согласно стратегической программе «Город, удобный для автомобилистов, пассажиров и пешеходов»: Разработка и реализация идеологии размещения на территории города системы паркингов. Обустройство обособленных полос для общественного транспорта. Организация движения автотранспорта, предусматривающая дифференцированный подход к регулированию транспортного потока в центре и периферийной части города. Строительство и организация пешеходных переходов. Реконструкция городских автодорог с односторонним движением для организации движения в обе стороны. Периодическое проведение комплекса транспортно-социологических обследований интенсивности и структуры транспортных потоков на внутригородской сети и внешних подходах к городу, в том числе индивидуальных автомобилей, подвижности и распределения городского населения, пассажиропотоков, а также выявление тенденций и закономерностей городского движения.</p> <p>Согласно комплексной схеме организации дорожного движения города Нижний Тагил на период 2018 – 2032 гг.: Установка пешеходных ограждений на ул. Черных/ул. Фрунзе. Расширение проезжей части ул. Серова для организации полос для правых и левых поворотов (на мост по ул. Красноармейской) перед перекрестком. Ограничение скорости на ул. Серова до 40 км/ч. Установка комплексов фото и видеオフィксации нарушений ул. Серова/ул. Красноармейская. Устройство светофорного регулирования. Светофорный объект необходимо проектировать в увязке с перекрестком Восточное шоссе – проспект Вагностроителей. Канализирование потоков нанесением разметки ул. Юности/Восточное шоссе. Установка комплексов фото и видеオフィксации нарушений ул. Юности/Восточное шоссе. Ограничение скорости на подходах к перекрестку проспект Вагностроителей/ул. Тимирязева. Устройство островков безопасности на пешеходных переходах проспект Вагностроителей/ул. Тимирязева.</p>

	<p>Установка комплексов фото- и видеオフィксации нарушений проспекта Вагностроителей/ул. Тимирязева. Устройство островков безопасности на пешеходных переходах проспект Вагностроителей/ул. Орджоникидзе. Устройство пешеходного перехода на пр. Вагностроителей у д.11 с установкой искусственных неровностей. Установка недостающих пешеходных ограждений, устройство островков безопасности ул. Победы/ул. Пархоменко. Организация парковочных пространств у проходных НТМК, УВЗ для размещения личного автотранспорта работников. Запрет парковки на многополосных улицах центральной части города на расстоянии 30 м перед перекрестками для предотвращения помех правооборотным потокам. Запрет парковки на центральных улицах города для повышения пропускной способности. Данная мера эффективна при взаимосвязи с популяризацией и развитием общественного транспорта.</p> <p>Согласно подпрограмме № 3 «Строительство, реконструкция, капитальный ремонт, ремонт и содержание автомобильных дорог общего пользования местного значения и искусственных сооружений на них до 2024 года» муниципальной программы «Развитие и содержание объектов городского и коммунального хозяйства города Нижний Тагил до 2024 года» (с учетом внесенных изменений): Расширить улицы перед перекрестками для организации правого поворота, в том числе: - По ул. Серова перед ул. Красноармейская с обеих сторон; - По ул. Серова перед ул. Островского со стороны ул. Красноармейской; - По ул. Индустриальная с Тагилстроевского района перед ул. Циолковского; - По ул. Октябрьской революции перед ул. Циолковского со стороны ул. Серова; - Ул. Октябрьской революции перед ул. К. Маркса со стороны ул. Ленина; - По ул. Черных перед ул. М. Горького (короткий карман) со стороны ул. Тагильской; - Ул. Садоводов перед Свердловское шоссе (уширение необходимо расширить и удлинить); - Ул. Фестивальная перед ул. Садоводов – Красногвардейская (расширить в соответствии с ГОСТ); - Ул. Мира – ул. Циолковского расширить до 3-х полос с 3-х сторон (в соответствии с ГОСТ); - по ул. Циолковского со стороны ул. Октябрьской революции; - по ул. Мира со стороны ул. Газетной; - по ул. Мира со стороны ул. Победы; - Ул. Заводская перекресток перед светофорами по ул. Октябрьской революции со стороны ул. Садовой (расширить вправо на 3-ю полосу).</p>
--	---

ТАБЛИЦА 72. Характеристика варианта № 3 («Максимального») развития транспортной инфраструктуры

Наименование мероприятия	Содержание мероприятия
<p>1. Мероприятия по развитию транспортной инфраструктуры по видам транспорта</p>	<p>Согласно подпрограмме № 3 «Строительство, реконструкция, капитальный ремонт, ремонт и содержание автомобильных дорог общего пользования местного значения и искусственных сооружений на них до 2024 года» муниципальной программы «Развитие и содержание объектов городского и коммунального хозяйства города Нижний Тагил до 2024 года» (с учетом внесенных изменений): Строительство мостов, путепроводов в городе. Согласно комплексному плану транспортного обслуживания населения Свердловской области на средне- и долгосрочную перспективу (до 2030 года) в части пригородных пассажирских перевозок: Осуществление координации автомобильного и железнодорожного видов транспорта с целью повышения эффективности их работы.</p>
<p>2. Мероприятия по развитию транспорта общего пользования</p>	<p>Согласно подпрограмме № 2 «Развитие и поддержка городского общественного транспорта в городе Нижний Тагил до 2024 года» муниципальной программы «Развитие и содержание объектов городского и коммунального хозяйства города Нижний Тагил до 2024 года» (с учетом внесенных изменений): Приобретение пассажирских трамвайных вагонов и специализированной техники для трамвайного парка города. Профессиональная подготовка и обучение профессии «водитель трамвая». Организация мониторинга движения пассажирского электротранспорта на основе навигационных систем. Осуществление регулярных перевозок по регулируемым тарифам по муниципальным маршрутам на территории муниципального образования «город Нижний Тагил».</p> <p>Согласно схеме перспективного развития трамвайного движения: Строительство новых трамвайных путей в мкр. Алтайский Дзержинского района города Нижний Тагил, протяженностью 4,8 км. Реконструкция трамвайного разворотного кольца в районе трамвайной остановки «Управление железной дороги» по ул. Садовая в направлении к центру города.</p> <p>Согласно Генеральному плану городского округа Нижний Тагил: Маршрут – г. Нижний Тагил - д. Заречная. Продление существующего маршрута Н. Тагил – с. Серебрянка (с заездом в с. Н. Ослянка и д. В. Ослянка). Маршрут – г. Нижний Тагил - п. Ёква. Продление существующего маршрута Н. Тагил – д. Усть-Утка; с заездом в с. Сулём и в п. Таны. Организация маршрута п. Висимо-Уткинск – Б. Галашки – Кировград. Модернизация существующего маршрута общественного транспорта г. Нижний Тагил – п. Баклушина с заездом в п. Волчёрка. Организация маршрута г. Нижний Тагил – п. Чауж – с. Елизаветинское. Маршрут – г. Нижний Тагил – д. Захаровка. Продление существующего маршрута Н. Тагил – п. Уралец. Организация 17 остановочных пунктов общественного транспорта (г. Нижний Тагил). Организация 1 остановочного пункта общественного транспорта (д. Баронская). Организация 1 остановочного пункта общественного транспорта (д. Заречная). Организация 1 остановочного пункта общественного транспорта (д. Захаровка). Организация 2 остановочных пунктов общественного транспорта (д. Нижняя Ослянка). Организация 1 остановочного пункта общественного транспорта (п. Висимо-Уткинск). Организация 1 остановочного пункта общественного транспорта (п. Волчёрка). Организация 1 остановочного пункта общественного транспорта (п. Ёква). Организация 1 остановочного пункта общественного транспорта (п. Чашино). Организация 1 остановочного пункта общественного транспорта (с. Елизаветинское). Организация 1 остановочного пункта общественного транспорта (п. Баклушина). Организация 1 остановочного пункта общественного транспорта (с. Чауж). Организация 1 остановочного пункта общественного транспорта (юго-западнее п. Таны). Организация 1 остановочного пункта общественного транспорта (с. Сулем). Организация 1 остановочного пункта общественного транспорта (п. Евстюниха). Строительство автостанции перекресток Черноисточинского шоссе и пр. Октябрьский. Строительство автостанции Свердловское шоссе, транспортно-пересадочный узел. Строительство автостанции Перекресток Кушвинского тракта и ул. Краснознаменная. Строительство автостанции ул. Напольная. Строительство автостанции полигон Старатель.</p>
<p>3. Мероприятия по развитию инфраструктуры для автомобильного транспорта, включая развитие парковочного пространства</p>	<p>Согласно Генеральному плану городского округа Нижний Тагил: Размещение 1 АЗС а/д «г. Екатеринбург – г. Нижний Тагил – г. Серов». Размещение 1 АЗС Серебрянский тракт. Размещение 1 АЗС п. Уралец. Размещение 1 АЗС а/д «Тагил – Висимо-Уткинск – Усть-Утка». Размещение 1 АЗС г. Нижний Тагил. Размещение 1 СТО п. Серебрянка. Размещение 1 СТО п. Уралец. Размещение объекта придорожного обслуживания. Размещение автокемпинга. Размещение 1 комплекса сервисного обслуживания легкового транспорта с кемпингом В. Салдинский тракт. Размещение 1 комплекса сервисного обслуживания легкового транспорта с кемпингом а/д «Тагил – Висимо-Уткинск – Усть-Утка». Размещение 1 комплекса сервисного обслуживания легкового транспорта с кемпингом а/д «г. Екатеринбург – г. Нижний Тагил – г. Серов».</p>

	<ul style="list-style-type: none"> - Ремонт автомобильной дороги общего пользования местного значения по улице Кулибина на участке от улицы Фестивальная до Восточного шоссе в городе Нижний Тагил; - Ремонт автомобильной дороги общего пользования местного значения по улице Челюскинцев на участке от проспекта Ленина до Черноисточинского шоссе в городе Нижний Тагил; - Ремонт автомобильной дороги общего пользования местного значения по шоссе Северное на участке от шоссе Восточное до КМЦ в городе Нижний Тагил; - Ремонт автомобильной дороги общего пользования местного значения по улице Правды на участке от улицы Свердлова до проспекта Вагоностроителей в городе Нижний Тагил; - Ремонт автомобильной дороги общего пользования местного значения по улице Тимирязева на участке от улицы Свердлова до проспекта Ленинградский в городе Нижний Тагил; - Ремонт автомобильной дороги общего пользования местного значения по улице Товарный двор в городе Нижний Тагил; - Ремонт автомобильной дороги общего пользования местного значения по улице Вязовская в городе Нижний Тагил; - Ремонт автомобильной дороги общего пользования местного значения по улице Азовская в городе Нижний Тагил; - Ремонт автомобильной дороги общего пользования местного значения по улице Крымская на участке от улицы Сенная до улицы Ростовская в городе Нижний Тагил; - Ремонт автомобильной дороги общего пользования местного значения по улице Ломоносова в городе Нижний Тагил; - Ремонт автомобильной дороги общего пользования местного значения по улице Окунева на участке от улицы Ильича до проспекта Вагоностроителей в городе Нижний Тагил; - Ремонт автомобильной дороги общего пользования местного значения по улице Кулибина на участке от улицы Красногвардейская до улицы Фестивальная в городе Нижний Тагил; - Ремонт автомобильной дороги общего пользования местного значения по улице Береговая-Ударная в городе Нижний Тагил; - Ремонт автомобильной дороги общего пользования местного значения по улице Горошников на участке от улицы Пархоменко до улицы Красногвардейская в городе Нижний Тагил; - Ремонт автомобильной дороги общего пользования местного значения по улице Красногвардейская в городе Нижний Тагил; - Ремонт автомобильной дороги общего пользования местного значения по проспекту Строителей в городе Нижний Тагил; - Ремонт автомобильной дороги общего пользования местного значения по проспекту Уральский на участке от улицы Береговая-Ударная до проспекта Октябрьский в городе Нижний Тагил; - Ремонт автомобильной дороги общего пользования местного значения по улице Фестивальная в городе Нижний Тагил; - Ремонт автомобильной дороги общего пользования местного значения по улице Дружинина в городе Нижний Тагил; - Ремонт автомобильной дороги общего пользования местного значения по улице Тагилстроевская в городе Нижний Тагил; - Ремонт автомобильной дороги общего пользования местного значения по улице Черных на участке от улицы Фрунзе до улицы Тагильская в городе Нижний Тагил; - Ремонт автомобильной дороги общего пользования местного значения по улице Тагильская в городе Нижний Тагил; - Ремонт автомобильной дороги общего пользования местного значения по улице Кирова в городе Нижний Тагил; - Ремонт автомобильной дороги общего пользования местного значения по улице Свердлова на участке от Восточного шоссе до улицы Чайковского в городе Нижний Тагил; - Ремонт автомобильной дороги общего пользования местного значения по улице Юности на участке от Восточного шоссе до улицы Алтайская в городе Нижний Тагил; - Ремонт автомобильной дороги общего пользования местного значения по улице Алтайская в городе Нижний Тагил; - Ремонт автомобильной дороги общего пользования местного значения по улице Красных Зорь на участке от улицы Металлургов до улицы Балакинская в городе Нижний Тагил; - Ремонт автомобильной дороги общего пользования местного значения по улице Шевченко на участке от улицы Металлургов до улицы Пожарского в городе Нижний Тагил; - Ремонт автомобильной дороги общего пользования местного значения по улице Пожарского в городе Нижний Тагил; - Ремонт автомобильной дороги общего пользования местного значения по улице Матросова на участке от улицы Пожарского до улицы Гвардейская в городе Нижний Тагил; - Ремонт автомобильной дороги общего пользования местного значения по улице Геологов в городе Нижний Тагил; - Ремонт автомобильной дороги общего пользования местного значения к санаторию «Сосновый Бор» в городе Нижний Тагил; - Ремонт автомобильной дороги общего пользования местного значения по улице Индустриальная на участке от улицы Металлургов до улицы Циолковского в городе Нижний Тагил; - Ремонт автомобильной дороги общего пользования местного значения по улице Монтажников на участке от улицы Садоводов до улицы Зеленостроевская в городе Нижний Тагил; - Ремонт автомобильной дороги общего пользования местного значения по улице Заречная в городе Нижний Тагил; - Ремонт автомобильной дороги общего пользования местного значения по улице Бригадная на участке от Черноисточинского шоссе до улицы Фотеевская в городе Нижний Тагил; - Ремонт автомобильной дороги общего пользования местного значения по улице Карла Маркса на участке от улицы Октябрьская революция до улицы Островского в городе Нижний Тагил; - Ремонт автомобильной дороги общего пользования местного значения по улице Чайковского на участке от улицы Свердлова до улицы Ильича в городе Нижний Тагил; - Ремонт автомобильной дороги общего пользования местного значения по улице Серова на участке от улицы Фрунзе до улицы Первомайская в городе Нижний Тагил; - Ремонт автомобильной дороги общего пользования местного значения по улице Октябрьской революции на участке от улицы Серова до улицы Газетная в городе Нижний Тагил; - Ремонт автомобильной дороги общего пользования местного значения по улице Октябрьской революции на участке от улицы Газетная до улицы Заводская в городе Нижний Тагил; - Ремонт автомобильной дороги общего пользования местного значения по улице Калинина в городе Нижний Тагил; - Ремонт автомобильной дороги общего пользования местного значения по улице Захарова в городе Нижний Тагил; - Ремонт автомобильной дороги общего пользования местного значения по улице Карла Либкнехта на участке от улицы Победы до улицы Жуковского в городе Нижний Тагил; - Ремонт автомобильной дороги общего пользования местного значения по улице Энтузиастов в городе Нижний Тагил; - Ремонт автомобильной дороги общего пользования местного значения по улице Валегин бор (автомобильная дорога к Противотуберкулезному диспансеру № 3) в городе Нижний Тагил; - Ремонт автомобильной дороги общего пользования местного значения по Серебрянскому тракту в городе Нижний Тагил; - Ремонт автомобильной дороги общего пользования местного значения по улице Цементная на участке от Восточного шоссе до улицы Проезжая в городе Нижний Тагил; - Ремонт автомобильной дороги общего пользования местного значения по Черноисточинскому шоссе (Местный проезд); - Ремонт автомобильной дороги общего пользования местного значения по улице Декабристов на участке от улицы Челюскинцев до улицы Носова в городе Нижний Тагил.
--	--

	<p>Предложения МКУ «Служба заказчика городского хозяйства»: Строительство объезда по Уральскому проспекту. Реализация проекта автодорожного маршрута г. Кунгур – Кын – г. Нижний Тагил. Начало трассы: федеральная трасса Пермь – Екатеринбург в районе г. Кунгур. Конец трассы: западный обход г. Нижний Тагил.</p>
<p>7. Мероприятия по повышению безопасности дорожного движения</p>	<p>Согласно стратегической программе «Город, удобный для автомобилистов, пассажиров и пешеходов»: Разработка и реализация идеологии размещения на территории города системы паркингов. Обустройство обособленных полос для общественного транспорта. Организация движения автотранспорта, предусматривающая дифференцированный подход к регулированию транспортного потока в центре и периферийной части города. Строительство и организация пешеходных переходов. Реконструкция городских автодорог с односторонним движением для организации движения в обе стороны. Периодическое проведение комплекса транспортно- социологических обследований интенсивности и структуры транспортных потоков на внутригородской сети и внешних подходах к городу, в том числе индивидуальных автомобилей, подвижности и распределения городского населения, пассажиропотоков, а также выявление тенденций и закономерностей городского движения.</p> <p>Согласно комплексной схеме организации дорожного движения города Нижний Тагил на период 2018 – 2032 гг.: Установка пешеходных ограждений на ул. Черных/ул. Фрунзе. Расширение проезжей части ул. Серова для организации полос для правых и левых поворотов (на мост по ул. Красноармейской) перед перекрестком. Ограничение скорости на ул. Серова до 40 км/ч. Установка комплексов фото и видеофиксации нарушений ул. Серова/ул. Красноармейская. Устройство светофорного регулирования. Светофорный объект необходимо проектировать в увязке с перекрестком Восточное шоссе – проспект Вагоностроителей. Канализирование потоков нанесением разметки ул. Юности/Восточное шоссе. Установка комплексов фото и видеофиксации нарушений ул. Юности/Восточное шоссе. Ограничение скорости на подходах к перекрестку проспект Вагоностроителей/ул. Тимирязева. Устройство островков безопасности на пешеходных переходах проспект Вагоностроителей/ул. Тимирязева. Установка комплексов фото- и видеофиксации нарушений проспект Вагоностроителей/ул. Тимирязева. Устройство островков безопасности на пешеходных переходах проспект Вагоностроителей/ул. Орджоникидзе. Устройство пешеходного перехода на пр. Вагоностроителей у д. 11 с установкой искусственных неровностей. Установка недостающих пешеходных ограждений, устройство островков безопасности ул. Победы/ул. Пархоменко. Организация парковочных пространств у проходных НТМК, УВЗ для размещения личного автотранспорта работников. Запрет парковки на многополосных улицах центральной части города на расстоянии 30 м перед перекрестками для предотвращения помех правооборотным потокам. Запрет парковки на центральных улицах города для повышения пропускной способности. Данная мера эффективна при взаимосвязи с популяризацией и развитием общественного транспорта.</p> <p>Согласно подпрограмме № 3 «Строительство, реконструкция, капитальный ремонт, ремонт и содержание автомобильных дорог общего пользования местного значения и искусственных сооружений на них до 2024 года» муниципальной программы «Развитие и содержание объектов городского и коммунального хозяйства города Нижний Тагил до 2024 года» (с учетом внесенных изменений): Расширить улицы перед перекрестками для организации правого поворота, в том числе: - По ул. Серова перед ул. Красноармейская с обеих сторон; - По ул. Серова перед ул. Островского со стороны ул. Красноармейской; - По ул. Индустриальная с Тагилстроевского района перед ул. Циолковского; - По ул. Октябрьской революции перед ул. Циолковского со стороны ул. Серова; - Ул. Октябрьской революции перед ул. К. Маркса со стороны ул. Ленина; - По ул. Черных перед ул. М. Горького (короткий карман) со стороны ул. Тагильской; - Ул. Садоводов перед Свердловское шоссе (уширение необходимо расширить и удлинить); - Ул. Фестивальная перед ул. Садоводов – Красногвардейская (расширить в соответствии с ГОСТ); - Ул. Мира – ул. Циолковского расширить до 3-х полос с 3-х сторон (в соответствии с ГОСТ); - по ул. Циолковского со стороны ул. Октябрьской революции; - по ул. Мира со стороны ул. Газетной; - по ул. Мира со стороны ул. Победы; - Ул. Заводская перекресток перед светофорами по ул. Октябрьской революции со стороны ул. Садовой (расширить вправо на 3-ю полосу). Установка автоматизированной системы управления дорожным движением АСУДД-КС в городе Нижний Тагил.</p>

4.2. Укрупненная оценка принципиальных вариантов развития транспортной инфраструктуры

Укрупненная оценка принципиальных вариантов развития транспортной инфраструктуры проводится на основе сравнения значений целевых показателей (индикаторов) развития транспортной инфраструктуры каждого варианта с базовыми показателями. За базовые целевые показатели принимаются показатели, характеризующие существующее состояние транспортной инфраструктуры.

Укрупненная оценка по целевым показателям (индикаторам) принципиальных вариантов развития транспортной инфраструктуры представлена в Таблице 73.

ТАБЛИЦА 73. Значения целевых показателей (индикаторов) развития транспортной инфраструктуры

Показатель	Единица измерения	Вариант № 1 (Базовый)	Вариант № 2 (Оптимальный)	Вариант № 3 (Максимальный)
Протяженность автомобильных дорог общего пользования местного значения.	км	402,278	419,424	494,186
Протяженность маршрутов общественного транспорта	км	773,1	790,5	831,3
Количество маршрутов общественного транспорта	ед.	79	81	86
Количество остановочных комплексов	ед.	561	565	593
Количество мостов и путепроводов	ед.	22	23	23
Прирост парковок общего пользования		0	5	32
Прирост АЗС и СТО	ед.	0	14	23
Количество ДТП	ед.	208	203	198
Число погибших в результате ДТП	чел.	19	18	17
Социально-экономический ущерб от ДТП	тыс. руб.	174 800	165 600	156 400
Индикатор социального риска от ДТП	число погибших в ДТП на 100 тысяч населения	4,83	4,58	4,32

Индикатор транспортного риска	число погибших в ДТП на 10 тысяч единиц ТС	2,17	2,05	1,94
-------------------------------	--	------	------	------

4.3. Выбор предлагаемого к реализации варианта развития транспортной инфраструктуры

На перспективу до 2035 года предлагается три варианта развития транспортной инфраструктуры городского округа Нижний Тагил.

Вариант № 1 («Базовый») характеризуется мероприятиями, содержащимися в муниципальных программах, реализуемых на территории городского округа Нижний Тагил.

Данный вариант предполагает сохранение существующих автомобильных и железных дорог без строительства новых участков, изменение маршрутов транспорта общего пользования, реализацию комплекса мер по обеспечению сохранности транспортной инфраструктуры, обустройству дорог и безопасности дорожного движения на территории городского округа Нижний Тагил. Проектирование дополнительных маршрутов транспорта общего пользования данным вариантом не предусмотрено.

Вариант № 2 («Оптимальный») учитывает мероприятия, содержащиеся в муниципальных программах, реализуемых на территории городского округа Нижний Тагил, Генеральном плане городского округа Нижний Тагил, проектах планировки городского округа Нижний Тагил.

Данным вариантом предусмотрены мероприятия, определяющие базовый вариант и мероприятия по реконструкции и строительству автомобильных дорог, реконструкцию ширины улиц, организацию пешеходно-коммуникационных улиц, тротуаров. Кроме того, оптимальный вариант развития транспортной инфраструктуры предусматривает проектирование дополнительных маршрутов общественного транспорта, модернизацию существующих маршрутов общественного транспорта, организацию остановок общественного транспорта, размещение новых АЗС и СТО, организацию автостоянок временного хранения транспортных средств, организацию светофорного регулирования и пешеходных переходов.

Вариант № 3 («Максимальный») учитывает мероприятия, содержащиеся в муниципальных программах, реализуемых на территории городского округа Нижний Тагил, Генеральном плане городского округа Нижний Тагил, проектах планировки городского округа Нижний Тагил.

Данным вариантом предусмотрены мероприятия, определяющие оптимальный вариант и мероприятия по расширению существующих и организации новых территорий автопарковок, строительству автомобильных газовых заправочных станций по основным направлениям автомобильных дорог, переводу большей части автотранспорта на наиболее дешевый вид топлива – сжатый природный газ и сжиженный углеводородный газ, реконструкции и переводу в разряд муниципальных некоторых подъездов и автодорог городского округа Нижний Тагил. Кроме того, максимальный вариант развития транспортной инфраструктуры предусматривает мероприятия по Развитию инфраструктуры для грузового транспорта.

Детальный анализ предлагаемых вариантов развития транспортной инфраструктуры показывает, что реализация мероприятий, предусмотренных вариантом № 1 («Базовым») не дает решения проблем, связанных с недостаточной развитостью сети автомобильных дорог, несоответствием качества покрытия нормативным требованиям по транспортно-эксплуатационному состоянию и прохождением транзитного автомобильного и грузового транспорта по территориям населенных пунктов городского округа Нижний Тагил, а так же по повышению безопасности дорожного движения.

Максимальное решение проблем транспортной инфраструктуры городского округа Нижний Тагил предусматривают мероприятия, которые учтены в варианте № 3 («Максимальном»), однако, данный вариант можно охарактеризовать как наиболее затратный.

Таким образом, экономически наиболее эффективным и отвечающим насущным потребностям городского округа Нижний Тагил представляется реализация мероприятий, предусмотренных вариантом № 2 («Оптимальным») развития транспортной инфраструктуры.

РАЗДЕЛ 5. Перечень мероприятий (инвестиционных проектов) по проектированию, строительству, реконструкции объектов транспортной инфраструктуры предлагаемого к реализации варианта развития транспортной инфраструктуры

5.1. Мероприятия по развитию транспортной инфраструктуры по видам транспорта

5.1.1. Автомобильный транспорт

Основные мероприятия по развитию инфраструктуры автомобильного транспорта приведены в Таблице 74.

ТАБЛИЦА 74. Мероприятия по развитию инфраструктуры автомобильного транспорта

№ п/п	Наименование мероприятия	Источник мероприятия	Срок выполнения мероприятия, гг.	Источник финансирования
1	Строительство мостов, путепроводов в городе	Подпрограмма № 3 «Строительство, реконструкция, капитальный ремонт, ремонт и содержание автомобильных дорог общего пользования местного значения и искусственных сооружений на них до 2024 года» муниципальной программы «Развитие и содержание объектов городского и коммунального хозяйства города Нижний Тагил до 2024 года» (с учетом внесенных изменений)	2024 – 2035	Местный бюджет

5.1.2. Железнодорожный транспорт

Развитие железнодорожного транспорта на территории г. Нижний Тагил не планируется.

5.1.3. Водный транспорт

Развитие водного транспорта на территории г. Нижний Тагил не планируется в связи с отсутствием необходимости.

5.1.4. Воздушный транспорт

Авиационное сообщение г. Нижний Тагил предусматривается осуществлять на основе использования аэропорта «Кольцово», расположенного в г. Екатеринбурге.

В настоящее время ведется реконструкция аэропорта «Салка» для приема современных пассажирских лайнеров в г. Нижний Тагил. В связи с этим обстоятельством город будет иметь выход на внутренние линии связи с Екатеринбург, аэропортами Гаринского, Ивдельского, Таборинского других районов.

5.2. Мероприятия по развитию транспорта общего пользования, созданию транспортно-пересадочных узлов

Мероприятия по развитию транспорта общего пользования, созданию транспортно-пересадочных узлов приведены в Таблице 75.

ТАБЛИЦА 75. Мероприятия по развитию транспорта общего пользования

№ п/п	Наименование мероприятия	Источник мероприятия	Срок выполнения мероприятия, гг.	Источник финансирования
1	Приобретение пассажирских трамвайных вагонов и специализированной техники для трамвайного парка города	Мероприятия предусмотрены подпрограммой № 2 «Развитие и поддержка городского общественного транспорта в городе Нижний Тагил до 2024 года» муниципальной программы «Развитие и содержание объектов городского и коммунального хозяйства города Нижний Тагил до 2024 года» (с учетом внесенных изменений)	2024 – 2035	Местный бюджет
2	Профессиональная подготовка и обучение профессии «водитель трамвая»	Мероприятия предусмотрены подпрограммой № 2 «Развитие и поддержка городского общественного транспорта в городе Нижний Тагил до 2024 года» муниципальной программы «Развитие и содержание объектов городского и коммунального хозяйства города Нижний Тагил до 2024 года» (с учетом внесенных изменений)	2024 – 2035	Местный бюджет

3	Реконструкция трамвайного разворотного кольца в районе трамвайной остановки «Управление железной дороги» по ул. Садовая в направлении к центру города	Схема перспективного развития трамвайного движения (Рисунок 11)	2024 – 2035	Местный бюджет
4	Организация 1 остановочного пункта общественного транспорта (п. Висимо-Уткинск)	Генеральный план городского округа Нижний Тагил	2024 – 2035	Местный бюджет
5	Организация 1 остановочного пункта общественного транспорта (с. Елизаветское)		2024 – 2035	Местный бюджет
6	Организация 1 остановочного пункта общественного транспорта (с. Сулем)		2024 – 2035	Местный бюджет
7	Организация 1 остановочного пункта общественного транспорта (п. Евстюниха)		2024 – 2035	Местный бюджет



Рисунок 11. Схема перспективного трамвайного движения г. Нижний Тагил

5.3. Мероприятия по развитию инфраструктуры для легкового автомобильного транспорта, включая развитие единого парковочного пространства

В целях повышения безопасности дорожного движения и улучшения обслуживания пользователей предусмотрено обустройство автомобильных дорог местного значения объектами дорожного сервиса и другими предприятиями, оказывающими услуги участникам движения.

Требования к обеспеченности легкового автотранспорта автозаправочными станциями (далее – АЗС), станциями технического обслуживания (далее – СТО) и местами постоянного хранения обозначены в СП 42.13330.2011 «Градостроительство. Планировка и застройка городских и сельских поселений»:

- п. 11.19. Организация хранения индивидуального транспорта должна осуществляться исходя из обеспеченности гаражами и стоянками постоянного хранения не менее 90%;
- п. 11.26. СТО следует проектировать из расчета 1 пост на 200 легковых автомобилей;
- п. 11.27. АЗС следует проектировать из расчета 1 топливораздаточная колонка на 1 200 легковых автомобилей.

Мероприятия по развитию инфраструктуры для легкового автомобильного транспорта приведены в Таблице 76.

ТАБЛИЦА 76. Мероприятия по развитию инфраструктуры для легкового автомобильного транспорта

№ п/п	Наименование мероприятия	Источник мероприятия	Срок выполнения мероприятия, гг.	Источник финансирования
1	2	3	4	5
1	Размещение 1 АЗС а/д «г. Екатеринбург – г. Нижний Тагил – г. Серов»	Генеральный план городского округа Нижний Тагил	2024 – 2035	Местный бюджет
2	Размещение 1 АЗС Серебрянский тракт			
3	Размещение 1 АЗС п. Уралец			
4	Размещение 1 АЗС а/д «Тагил – Висимо-Уткинск – Усть-Утка»			
5	Размещение 1 АЗС г. Нижний Тагил			
6	Размещение 1 СТО п. Серебрянка			
7	Размещение 1 СТО п. Уралец			
8	Размещение объекта придорожного обслуживания			
9	Размещение автокемпинга			
10	Размещение 1 комплекса сервисного обслуживания легкового транспорта с кемпингом В. Салдинский тракт			
11	Размещение 1 комплекса сервисного обслуживания легкового транспорта с кемпингом а/д «Тагил – Висимо-Уткинск – Усть-Утка»			
12	Размещение 1 комплекса сервисного обслуживания легкового транспорта с кемпингом а/д «г. Екатеринбург – г. Нижний Тагил – г. Серов»			
13	Размещение 1 комплекса сервисного обслуживания легкового транспорта с кемпингом г. Нижний Тагил, п. Нижняя Черемшанка			
14	Размещение 1 комплекса сервисного обслуживания легкового транспорта с кемпингом г. Нижний Тагил, Кушвинский тракт			

5.4. Мероприятия по развитию инфраструктуры пешеходного и велосипедного пере-хода

Повышение уровня безопасности на автомобильных дорогах местного значения предпо-лагается достигать за счет обустройства пешеходных переходов, освещения участков автомо-бильных дорог, нанесения дорожной разметки и других мероприятий.

Мероприятия по развитию инфраструктуры пешеходного и велосипедного передвижения приведены в Таблице 77.

ТАБЛИЦА 77. Мероприятия по развитию инфраструктуры пешеходного и велосипедного передвижения

№ п/п	Наименование мероприятия	Источник мероприятия	Срок выполнения мероприятия, гг.	Источник финансирования
1	2	3	4	5
1	Модернизация наружного освещения	Мероприятие предусмотрено подпрограммой №4 «Развитие и содержание объектов внешнего благоустройства на территории города Нижний Тагил до 2024 года» муниципальной программы «Развитие и содержание объектов городского и коммунального хозяйства города Нижний Тагил до 2024 года» (с учетом внесенных изменений)	2024 – 2035	Местный бюджет

5.5. Мероприятия по развитию инфраструктуры для грузового транспорта, транс-портных средств коммунальных и дорожных служб

Мероприятия по развитию инфраструктуры для грузового транспорта, транспортных средств коммунальных и дорожных служб не предусмотрены.

5.6. Мероприятия по развитию сети дорог городского округа Нижний Тагил

Мероприятия по развитию сети дорог городского округа Нижний Тагил приведены Таблице 78.

ТАБЛИЦА 78. Мероприятия по развитию сети дорог ГО Нижний Тагил

№ п/п	Наименование мероприятия	Источник мероприятия	Срок выпол-нения меро-приятия, гг.	Источник финанси-рования
1	2	3	4	5
1	Ремонт автомобильной дороги общего пользования местного значения по шоссе Восточное на участке от улицы Цементная до шоссе Северное в городе Нижний Тагил (ОДД)	Подпрограмма № 3 «Строительство, реконструкция, капитальный ремонт, ремонт и содержание автомобильных дорог общего пользования местного значения и искусственных сооружений на них до 2024 года» муниципальной программы «Развитие и содержание объектов городского и коммунального хозяйства города Нижний Тагил до 2024 года» (с учетом внесенных изменений)	2020	Местный бюджет
2	Ремонт автомобильной дороги общего пользования местного значения по шоссе Восточное на участке от шоссе Северное до проспекта Вагоностроителей в городе Нижний Тагил (ОДД)		2020	
3	Ремонт автомобильной дороги общего пользования местного значения по шоссе Восточное на участке от проспекта Вагоностроителей до поста ГИБДД в городе Нижний Тагил (ОДД)		2020	
4	Ремонт автомобильной дороги общего пользования местного значения по шоссе Северное на участке от УХП до улицы Щорса в городе Нижний Тагил (ОДД)		2020	
5	Ремонт автомобильной дороги общего пользования местного значения по проспекту Вагоностроителей на участке от шоссе Восточное до проспекта Дзержинского в городе Нижний Тагил (ОДД)		2020	
6	Ремонт автомобильной дороги общего пользования местного значения по проезду Садоводов в городе Нижний Тагил (ОДД)		2020	
7	Ремонт автомобильной дороги общего пользования местного значения по улице Окунева на участке от проспекта Вагоностроителей до проспекта Ленинградский в городе Нижний Тагил (ОДД)		2020	
8	Ремонт автомобильной дороги общего пользования местного значения по улице Басова в городе Нижний Тагил (ОДД)		2020	
9	Ремонт автомобильной дороги общего пользования местного значения по улице Хвойная в городе Нижний Тагил (ОДД)		2020	
10	Ремонт автомобильной дороги общего пользования местного значения по улице Metallургов в городе Нижний Тагил (ОДД)		2020	
11	Ремонт автомобильной дороги общего пользования местного значения по улице Уральская в городе Нижний Тагил (ОДД)		2020	
12	Ремонт автомобильной дороги общего пользования местного значения по улице Жуковского в городе Нижний Тагил (ОДД)		2020	
13	Ремонт автомобильной дороги общего пользования местного значения по улице Учительская в городе Нижний Тагил (ОДД)		2020	
14	Ремонт автомобильной дороги общего пользования местного значения по улице Кулибина на участке от улицы Фестивальная до Восточного шоссе в городе Нижний Тагил (ОДД)		2020	
15	Ремонт автомобильной дороги общего пользования местного значения по улице Гагарина в городе Нижний Тагил (ОДД)		2020	
16	Ремонт автомобильной дороги общего пользования местного значения по улице Челюскинцев на участке от проспекта Ленина до Черноисточинского шоссе в городе Нижний Тагил (ОДД)		2020	
17	Ремонт автомобильной дороги общего пользования местного значения по шоссе Восточное на участке от улицы Цементная до шоссе Северное в городе Нижний Тагил	Реализация мероприятий национального проекта «Безопасные и качественные автомобильные дороги»	2019	Местный бюджет
18	Ремонт автомобильной дороги общего пользования местного значения по шоссе Восточное на участке от шоссе Северное до проспекта Вагоностроителей в городе Нижний Тагил		2019	
19	Ремонт автомобильной дороги общего пользования местного значения по шоссе Восточное на участке от проспекта Вагоностроителей до поста ГИБДД в городе Нижний Тагил		2019	

20	Ремонт автомобильной дороги общего пользования местного значения по шоссе Северное на участке от шоссе Восточное до КМЦ в городе Нижний Тагил	2019
21	Ремонт автомобильной дороги общего пользования местного значения по шоссе Северное на участке от УХП до улицы Щорса в городе Нижний Тагил	2019
22	Ремонт автомобильной дороги общего пользования местного значения по проспекту Вагоностроителей на участке от шоссе Восточное до проспекта Дзержинского в городе Нижний Тагил	2019
23	Ремонт автомобильной дороги общего пользования местного значения по улице Правды на участке от улицы Свердлова до проспекта Вагоностроителей в городе Нижний Тагил	2019
24	Ремонт автомобильной дороги общего пользования местного значения по улице Тимирязева на участке от улицы Свердлова до проспекта Ленинградский в городе Нижний Тагил	2019
25	Ремонт автомобильной дороги общего пользования местного значения по проезду Садоводов в городе Нижний Тагил	2019
26	Ремонт автомобильной дороги общего пользования местного значения по улице Окунева на участке от проспекта Вагоностроителей до проспекта Ленинградский в городе Нижний Тагил	2019
27	Ремонт автомобильной дороги общего пользования местного значения по улице Басова в городе Нижний Тагил	2019
28	Ремонт автомобильной дороги общего пользования местного значения по улице Хвойная в городе Нижний Тагил	2019
29	Ремонт автомобильной дороги общего пользования местного значения по улице Metallургов в городе Нижний Тагил	2019
30	Ремонт автомобильной дороги общего пользования местного значения по улице Товарный двор в городе Нижний Тагил	2019
31	Ремонт автомобильной дороги общего пользования местного значения по улице Уральская в городе Нижний Тагил	2019
32	Ремонт автомобильной дороги общего пользования местного значения по улице Вязовская в городе Нижний Тагил	2019
33	Ремонт автомобильной дороги общего пользования местного значения по улице Азовская в городе Нижний Тагил	2019
34	Ремонт автомобильной дороги общего пользования местного значения по улице Жуковского в городе Нижний Тагил	2019
35	Ремонт автомобильной дороги общего пользования местного значения по улице Крымская на участке от улицы Сенная до улицы Ростовская в городе Нижний Тагил	2019
36	Ремонт автомобильной дороги общего пользования местного значения по улице Ломоносова в городе Нижний Тагил	2019
37	Ремонт автомобильной дороги общего пользования местного значения по улице Учительская в городе Нижний Тагил	2019
38	Ремонт автомобильной дороги общего пользования местного значения по улице Кулибина на участке от улицы Фестивальная до Восточного шоссе в городе Нижний Тагил	2019
39	Ремонт автомобильной дороги общего пользования местного значения по улице Гагарина в городе Нижний Тагил	2019
40	Ремонт автомобильной дороги общего пользования местного значения по улице Челюскинцев на участке от проспекта Ленина до Черноисточинского шоссе в городе Нижний Тагил	2019
41	Ремонт автомобильной дороги общего пользования местного значения по улице Окунева на участке от улицы Ильича до проспекта Вагоностроителей в городе Нижний Тагил	2020
42	Ремонт автомобильной дороги общего пользования местного значения по улице Кулибина на участке от улицы Красногвардейская до улицы Фестивальная в городе Нижний Тагил	2020
43	Ремонт автомобильной дороги общего пользования местного значения по улице Береговая-Ударная в городе Нижний Тагил	2020
44	Ремонт автомобильной дороги общего пользования местного значения по улице Горошников на участке от улицы Пархоменко до улицы Красногвардейская в городе Нижний Тагил	2020
45	Ремонт автомобильной дороги общего пользования местного значения по улице Красногвардейская в городе Нижний Тагил	2020
46	Ремонт автомобильной дороги общего пользования местного значения по проспекту Строителей в городе Нижний Тагил	2020
47	Ремонт автомобильной дороги общего пользования местного значения по проспекту Уральский на участке от улицы Береговая-Ударная до проспекта Октябрьский в городе Нижний Тагил	2020
48	Ремонт автомобильной дороги общего пользования местного значения по улице Фестивальная в городе Нижний Тагил	2020
49	Ремонт автомобильной дороги общего пользования местного значения по улице Дружинина в городе Нижний Тагил	2020
50	Ремонт автомобильной дороги общего пользования местного значения по улице Тагилстроевская в городе Нижний Тагил	2020
51	Ремонт автомобильной дороги общего пользования местного значения по улице Черных на участке от улицы Фрунзе до улицы Тагильская в городе Нижний Тагил	2020
52	Ремонт автомобильной дороги общего пользования местного значения по улице Тагильская в городе Нижний Тагил	2020

53	Ремонт автомобильной дороги общего пользования местного значения по улице Кирова в городе Нижний Тагил		2020			
54	Ремонт автомобильной дороги общего пользования местного значения по улице Свердлова на участке от Восточного шоссе до улицы Чайковского в городе Нижний Тагил		2020			
55	Ремонт автомобильной дороги общего пользования местного значения по улице Юности на участке от Восточного шоссе до улицы Алтайская в городе Нижний Тагил		2020			
56	Ремонт автомобильной дороги общего пользования местного значения по улице Алтайская в городе Нижний Тагил		2020			
57	Ремонт автомобильной дороги общего пользования местного значения по улице Красных Зорь на участке от улицы Металлургов до улицы Балакинская в городе Нижний Тагил		2020			
58	Ремонт автомобильной дороги общего пользования местного значения по улице Шевченко на участке от улицы Металлургов до улицы Пожарского в городе Нижний Тагил		2020			
59	Ремонт автомобильной дороги общего пользования местного значения по улице Пожарского в городе Нижний Тагил		2020			
60	Ремонт автомобильной дороги общего пользования местного значения по улице Матросова на участке от улицы Пожарского до улицы Гвардейская в городе Нижний Тагил		2020			
61	Ремонт автомобильной дороги общего пользования местного значения по улице Геологов в городе Нижний Тагил		2020			
62	Ремонт автомобильной дороги общего пользования местного значения к санаторию «Сосновый Бор» в городе Нижний Тагил		2020			
63	Ремонт автомобильной дороги общего пользования местного значения по улице Индустриальная на участке от улицы Металлургов до улицы Циолковского в городе Нижний Тагил		2021			
64	Ремонт автомобильной дороги общего пользования местного значения по улице Монтажников на участке от улицы Садоводов до улицы Зеленостроевская в городе Нижний Тагил		2021			
65	Ремонт автомобильной дороги общего пользования местного значения по улице Заречная в городе Нижний Тагил		2021			
66	Ремонт автомобильной дороги общего пользования местного значения по улице Бригадная на участке от Черноисточинского шоссе до улицы Фотеевская в городе Нижний Тагил		2021			
67	Ремонт автомобильной дороги общего пользования местного значения по улице Карла Маркса на участке от улицы Октябрьская революция до улицы Островского в городе Нижний Тагил		2021			
68	Ремонт автомобильной дороги общего пользования местного значения по улице Чайковского на участке от улицы Свердлова до улицы Ильича в городе Нижний Тагил		2021			
69	Ремонт автомобильной дороги общего пользования местного значения по улице Серова на участке от улицы Фрунзе до улицы Первомайская в городе Нижний Тагил		2021			
70	Ремонт автомобильной дороги общего пользования местного значения по улице Октябрьской революции на участке от улицы Серова до улицы Газетная в городе Нижний Тагил		2021			
71	Ремонт автомобильной дороги общего пользования местного значения по улице Октябрьской революции на участке от улицы Газетная до улицы Заводская в городе Нижний Тагил		2021			
72	Ремонт автомобильной дороги общего пользования местного значения по улице Калинина в городе Нижний Тагил		2021			
73	Ремонт автомобильной дороги общего пользования местного значения по улице Захарова в городе Нижний Тагил		2021			
74	Ремонт автомобильной дороги общего пользования местного значения по улице Карла Либкнехта на участке от улицы Победы до улицы Жуковского в городе Нижний Тагил		2021			
75	Ремонт автомобильной дороги общего пользования местного значения по улице Энтузиастов в городе Нижний Тагил		2021			
76	Ремонт автомобильной дороги общего пользования местного значения по улице Валегин бор (автомобильная дорога к Противотуберкулезному диспансеру № 3) в городе Нижний Тагил		2021			
77	Ремонт автомобильной дороги общего пользования местного значения по Серебрянскому тракту в городе Нижний Тагил		2021			
78	Ремонт автомобильной дороги общего пользования местного значения по улице Цементная на участке от Восточного шоссе до улицы Проезжая в городе Нижний Тагил		2021			
79	Ремонт автомобильной дороги общего пользования местного значения по Черноисточинскому шоссе (Местный проезд)		2021			
80	Ремонт автомобильной дороги общего пользования местного значения по улице Декабристов на участке от улицы Челюскинцев до улицы Носова в городе Нижний Тагил		2021			
81	Транспортный коридор улица Республиканская – улица Джамбула – улица Коксовая – улица Цементная – улица Проезжая – улица Автомобилистов – улица Трикотажников	Подпрограмма № 3 «Строительство, реконструкция, капитальный ремонт, ремонт и содержание автомобильных дорог общего пользования местного значения и искусственных сооружений на них до 2024 года»	2024 – 2035	Местный бюджет		
82	Реконструкция автомобильных дорог общего пользования местного значения по улице Октябрьской революции и улице Циолковского с путепроводом через железнодорожные пути по улице Циолковского муниципального образования г. Нижний Тагил		2024 – 2035			
83	Ремонт путепровода по проспекту Мира через автодорогу по ул. Серова в муниципальном образовании г. Нижний Тагил		2024 – 2035			
84	Капитальный ремонт моста по улице Космонавтов через реку Тагил в муниципальном образовании г. Нижний Тагил				муниципальной программы «Развитие и содержание объектов городского и коммунального хозяйства города Нижний Тагил до 2024 года» (с учетом внесенных изменений)	2024 – 2035
85	Строительство автомобильных дорог общего пользования местного значения в мкр. Муринские пруды муниципального образования город Нижний Тагил					2017 – 2020
86	Строительство в городе Нижний Тагил автодорожного мостового перехода через Нижнетагильский пруд и сопутствующей дорожной и инженерной инфраструктуры					2020 – 2022
87	Реконструкция автомобильных дорог регионального значения п. Баклушина – п. Дальний (перевод из дорог местного значения)					2024 – 2035
88	Реконструкция автомобильных дорог регионального значения Подъезд к д. Захаровка от автодороги «г. Нижний Тагил – п. Висимо-Уткинск – д. Усть-Утка» (перевод из дорог местного значения)					2024 – 2035
89	Реконструкция автомобильных дорог регионального значения г. Нижний Тагил – п. Баклушина (перевод из дорог местного значения)					2024 – 2035
90	Реконструкция автомобильных дорог регионального значения Подъезд к д. Нижняя Ослянка от а/д «п. Кын (Пермский край) – с. Серебрянка» (перевод из дорог местного значения)					2024 – 2035
91	Реконструкция автомобильных дорог регионального значения г. Нижний Тагил – п. Волчёрка (перевод из дорог местного значения)					2024 – 2035
92	Реконструкция автомобильных дорог регионального значения д. Баронская – д. Харенки – п. Еква (перевод из дорог местного значения)					2024 – 2035
93	Реконструкция автомобильных дорог регионального значения п. Ежовский – д. Большие Галашки (перевод из дорог местного значения)					2024 – 2035
94	Реконструкция автомобильных дорог регионального значения Подъезд к п. Таны от а/д «г. Нижний Тагил – п. Висимо-Уткинск – д. Усть-Утка» (перевод из дорог местного значения)					2024 – 2035
95	Строительство автомобильных дорог регионального значения Подъезд к д. Заречная от а/д «п. Кын (Пермский край) – п. Серебрянка»					2024 – 2035
96	Строительство автомобильных дорог регионального значения п. Кын (Пермский край) – с. Серебрянка					2024 – 2035
97	Строительство автомобильных дорог регионального значения Подъезд к с. Верхняя Ослянка от а/д «п. Кын (Пермский край) – с. Серебрянка»					2024 – 2035
98	Строительство автомобильных дорог регионального значения Подъезд к п. Чауж					2024 – 2035
99	Строительство автомобильных дорог регионального значения Подъезд к п. Чащино от км 10+639 а/д «г. Нижний Тагил – п. Висимо-Уткинск – д. Усть-Утка»					2024 – 2035
100	Строительство улично-дорожной сети в населенных пунктах ГО Нижний Тагил (д. Баронская, протяженность – 3,039 км)					2024 – 2035
101	Строительство улично-дорожной сети в населенных пунктах ГО Нижний Тагил (д. Заречная, протяженность – 0,926 км)					2024 – 2035
102	Строительство улично-дорожной сети в населенных пунктах ГО Нижний Тагил (д. Нижняя Ослянка, протяженность – 2,291 км)					2024 – 2035
103	Строительство улично-дорожной сети в населенных пунктах ГО Нижний Тагил (д. Усть-Утка, протяженность – 1,373 км)					2024 – 2035
104	Строительство улично-дорожной сети в населенных пунктах ГО Нижний Тагил (п. Антоновский, протяженность – 1,554 км)					2024 – 2035
105	Строительство улично-дорожной сети в населенных пунктах ГО Нижний Тагил (п. Висимо-Уткинск, протяженность – 14,326 км)					2024 – 2035
106	Строительство улично-дорожной сети в населенных пунктах ГО Нижний Тагил (п. Покровское-1, протяженность – 1,84 км)					2024 – 2035
107	Строительство улично-дорожной сети в населенных пунктах ГО Нижний Тагил (п. Чауж, протяженность – 1,62 км)					2024 – 2035
108	Строительство улично-дорожной сети в населенных пунктах ГО Нижний Тагил (с. Верхняя Ослянка, протяженность – 4,572 км)					2024 – 2035
109	Строительство улично-дорожной сети в населенных пунктах ГО Нижний Тагил (с. Сулём, протяженность – 2,019 км)					2024 – 2035
110	Строительство улично-дорожной сети в населенных пунктах ГО Нижний Тагил (п. Чащино, протяженность – 0,47 км)					2024 – 2035
111	Реконструкция улично-дорожной сети в населенных пунктах ГО Нижний Тагил (г. Нижний Тагил, протяженность – 82,617 км)					2024 – 2035
112	Реконструкция улично-дорожной сети в населенных пунктах ГО Нижний Тагил (д. Баронская, протяженность – 2,231 км)					2024 – 2035
113	Реконструкция улично-дорожной сети в населенных пунктах ГО Нижний Тагил (п. Антоновский, протяженность – 0,792 км)					2024 – 2035
114	Реконструкция улично-дорожной сети в населенных пунктах ГО Нижний Тагил (п. Висимо-Уткинск, протяженность – 25,587 км)					2024 – 2035
115	Реконструкция улично-дорожной сети в населенных пунктах ГО Нижний Тагил (п. Еква, протяженность – 0,925 км)					2024 – 2035
116	Реконструкция улично-дорожной сети в населенных пунктах ГО Нижний Тагил (п. Покровское-1, протяженность – 3,1 км)					2024 – 2035

5.7. Мероприятия по повышению безопасности дорожного движения

Мероприятия по повышению безопасности дорожного движения приведены в Таблице 79.

ТАБЛИЦА 79. Мероприятия по повышению безопасности дорожного движения

№ п/п	Наименование мероприятия	Источник мероприятия	Срок выполнения мероприятия, гг.	Источник финансирования
1	2	3	4	5
1	Разработка и реализация идеологии размещения на территории города системы паркингов	Стратегическая программа «Город, удобный для автомобилистов, пассажиров и пешеходов»	2024 – 2035	Местный бюджет
2	Обустройство обособленных полос для общественного транспорта		2024 – 2035	
3	Организация движения автотранспорта, предусматривающая дифференцированный подход к регулированию транспортного потока в центре и периферийной части города		2024 – 2035	
4	Строительство и организация пешеходных переходов		2024 – 2035	
5	Реконструкция городских автодорог с односторонним движением для организации движения в обе стороны		2024 – 2035	
6	Периодическое проведение комплекса транспортно-социологических обследований интенсивности и структуры транспортных потоков на внутригородской сети и внешних подходах к городу, в том числе индивидуальных автомобилей, подвижности и распределения городского населения, пассажиропотоков, а также выявление тенденций и закономерностей городского движения		2024 – 2035	
7	Установка пешеходных ограждений на ул. Черных/ул. Фрунзе	Комплексная схема дорожного движения города Нижний Тагил на период 2018 – 2032 гг.	2024 – 2035	Местный бюджет
8	Расширение проезжей части ул. Серова для организации полос для правых и левых поворотов (на мост по ул. Красноармейской) перед перекрестком		2024 – 2035	
9	Ограничение скорости на ул. Серова до 40 км/ч		2024 – 2035	
10	Установка комплексов фото и видеофиксации нарушений ул. Серова/ул. Красноармейская		2024 – 2035	
11	Устройство светофорного регулирования. Светофорный объект необходимо проектировать в увязке с перекрестком Восточное шоссе – проспект Вагоностроителей		2024 – 2035	
12	Канализирование потоков нанесением разметки ул. Юности/Восточное шоссе		2024 – 2035	
13	Установка комплексов фото и видеофиксации нарушений ул. Юности / Восточное шоссе		2024 – 2035	
14	Ограничение скорости на подходах к перекрестку проспект Вагоностроителей/ул. Тимирязева		2024 – 2035	
15	Устройство островков безопасности на пешеходных переходах проспект Вагоностроителей / ул. Тимирязева		2024 – 2035	
16	Установка комплексов фото- и видеофиксации нарушений проспект Вагоностроителей/ ул. Тимирязева		2024 – 2035	
17	Устройство островков безопасности на пешеходных переходах проспект Вагоностроителей / ул. Орджоникидзе		2024 – 2035	
18	Устройство пешеходного перехода на пр. Вагоностроителей у д. 11 с установкой искусственных неровностей		2024 – 2035	
19	Установка недостающих пешеходных ограждений, устройство островков безопасности ул. Победы / ул. Пархоменко		2024 – 2035	
20	Организация парковочных пространств у проходных НТМК, УВЗ для размещения личного автотранспорта работников		2024 – 2035	
21	Запрет парковки на многополосных улицах центральной части города на расстоянии 30 м перед перекрестками для предотвращения помех правоповоротным потокам	2024 – 2035		
22	Запрет парковки на центральных улицах города для повышения пропускной способности. Данная мера эффективна при взаимосвязи с популяризацией и развитием общественного транспорта	2024 – 2035		

23	Расширить улицы перед перекрестками для организации правого поворота по ул. Серова перед ул. Красноармейская с обеих сторон	Подпрограмма № 3 «Строительство, реконструкция, капитальный ремонт, ремонт и содержание автомобильных дорог общего пользования местного значения и искусственных сооружений на них до 2024 года» муниципальной программы «Развитие и содержание объектов городского и коммунального хозяйства города Нижний Тагил до 2024 года» (с учетом внесенных изменений)	2024 – 2035	Местный бюджет
24	Расширить улицы перед перекрестками для организации правого поворота по ул. Серова перед ул. Островского со стороны ул. Красноармейской		2024 – 2035	
25	Расширить улицы перед перекрестками для организации правого поворота по ул. Индустриальная с Тагилстроевского района перед ул. Циолковского		2024 – 2035	
26	Расширить улицы перед перекрестками для организации правого поворота по ул. Октябрьской революции перед ул. Циолковского со стороны ул. Серова		2024 – 2035	
27	Расширить улицы перед перекрестками для организации правого поворота ул. Октябрьской революции перед ул. К. Маркса со стороны ул. Ленина		2024 – 2035	
28	Расширить улицы перед перекрестками для организации правого поворота по ул. Черных перед ул. М. Горького (короткий карман) со стороны ул. Тагильской		2024 – 2035	
29	Расширить улицы перед перекрестками для организации правого поворота ул. Садовых перед Свердловское шоссе (уширение необходимо расширить и удлинить)		2024 – 2035	
30	Расширить улицы перед перекрестками для организации правого поворота ул. Фестивальная перед ул. Садовых – Красногвардейская (расширить в соответствии с ГОСТ)		2024 – 2035	
31	Расширить улицы перед перекрестками для организации правого поворота пр. Мира – ул. Циолковского расширить до 3-х полос с 3-х сторон (в соответствии с ГОСТ): – по ул. Циолковского со стороны ул. Октябрьской революции; – по ул. Мира со стороны ул. Газетной; – по ул. Мира со стороны ул. Победы;		2024 – 2035	
32	Расширить улицы перед перекрестками для организации правого поворота ул. Заводская перекресток перед светофорами по ул. Октябрьской революции со стороны ул. Садовой (расширить вправо на 3-ю полосу)		2024 – 2035	

РАЗДЕЛ 6. Оценка объемов и источников финансирования мероприятий (инвестиционных проектов) по проектированию, строительству, реконструкции объектов транспортной инфраструктуры предлагаемого к реализации варианта развития транспортной инфраструктуры

Раздел включает в себя, оценку стоимости основных мероприятий по реализации Программы. Основной целью Программы является развитие современной транспортной инфраструктуры, обеспечивающей повышение доступности и безопасности услуг транспортного комплекса для населения городского округа Нижний Тагил.

Для достижения основной цели Программы необходимо решить следующие задачи:

- выполнение комплекса работ по восстановлению транспортно-эксплуатационных характеристик автомобильных дорог, при выполнении которых не затрагиваются конструктивные и иные характеристики надежности и безопасности (ремонт дорог);
- выполнение комплекса работ по замене или восстановлению конструктивных элементов автомобильных дорог, дорожных сооружений и их частей, выполнение которых осуществляется в пределах установленных допустимых значений и технических характеристик класса и категории автомобильных дорог и при выполнении которых затрагиваются конструктивные и иные характеристики надежности и безопасности (капитальный ремонт дорог и сооружений на них);
- подготовка проектной документации на строительство, реконструкцию капитальный ремонт автомобильных дорог общего пользования и искусственных сооружений на них;
- увеличение протяженности, изменение параметров автомобильных дорог общего пользования, ведущее к изменению класса и категории автомобильной дороги (строительство или реконструкция дорог и искусственных сооружений на них).

Источниками финансирования мероприятий Программы являются средства местного бюджета. Объемы финансирования мероприятий из местного бюджета подлежат уточнению после формирования местного бюджета на соответствующий финансовый год с учетом результатов реализации мероприятий в предыдущем финансовом году.

В настоящее время существует множество методов и подходов к определению стоимости строительства. Изменчивость цен и их разнообразие не позволяют на данном этапе работы точно определить необходимые затраты в полном объеме. В связи с этим, на дальнейших стадиях проектирования требуется детальное уточнение параметров строительства на основании изучения местных условий и конкретных специфических функций строящегося объекта.

Объем средств, предусмотренных на реализацию Программы представлен в Таблице 80.

ТАБЛИЦА 80. Объем средств, предусмотренных на реализацию Программы

№ п/п	Наименование мероприятия	Итого	Финансовые потребности по годам, тыс. руб.								Источник финансирования
			2019	2020	2021	2022	2023	2024 – 2028	2029 – 2033	2034 – 2035	
1	2	3	4	5	6	7	8	9	10	11	12
Мероприятия по развитию транспортной инфраструктуры по видам транспорта											
<i>Автомобильный транспорт</i>											
1	Строительство мостов, путепроводов в городе	6 000 000,00	0,00	0,00	0,00	0,00	0,00	6 000 000,00			Местный бюджет
Мероприятия по развитию транспорта общего пользования, созданию транспортно-пересадочных узлов											
2	Приобретение пассажирских трамвайных вагонов и специализированной техники для трамвайного парка города	500 000,00	0,00	0,00	0,00	0,00	0,00	500 000,00			Местный бюджет
3	Профессиональная подготовка и обучение профессии «водитель трамвая»	3 000,00	0,00	0,00	0,00	0,00	0,00	3 000,00			Местный бюджет
4	Реконструкция трамвайного разворотного кольца в районе трамвайной остановки «Управление железной дороги» по ул. Садовая в направлении к центру города	35 000,00	0,00	0,00	0,00	0,00	0,00	35 000,00			Местный бюджет
5	Организация 1 остановочного пункта общественного транспорта (п. Висимо-Уткинск)	2 300,00	0,00	0,00	0,00	0,00	0,00	2 300,00			Местный бюджет
6	Организация 1 остановочного пункта общественного транспорта (с. Елизаветское)	1 500,00	0,00	0,00	0,00	0,00	0,00	1 500,00			Местный бюджет
7	Организация 1 остановочного пункта общественного транспорта (с. Сулем)	1 700,00	0,00	0,00	0,00	0,00	0,00	1 700,00			Местный бюджет
8	Организация 1 остановочного пункта общественного транспорта (п. Евстюхи)	1 100,00	0,00	0,00	0,00	0,00	0,00	1 100,00			Местный бюджет
Мероприятия по развитию инфраструктуры для легкового автомобильного транспорта, включая развитие единого парковочного пространства											
9	Размещение 1 АЗС а/д «г. Екатеринбург – г. Нижний Тагил – г. Серов»	120 000,00	0,00	0,00	0,00	0,00	0,00	120 000,00			Местный бюджет
10	Размещение 1 АЗС Серебрянский тракт	57 000,00	0,00	0,00	0,00	0,00	0,00	57 000,00			Местный бюджет
11	Размещение 1 АЗС п. Уралец	64 000,00	0,00	0,00	0,00	0,00	0,00	64 000,00			Местный бюджет

100	Ремонт автомобильной дороги общего пользования местного значения по Серебрянскому тракту в городе Нижний Тагил	100 816,51	0,00	0,00	100 816,51	0,00	0,00	0,00	0,00	0,00	Местный бюджет
101	Ремонт автомобильной дороги общего пользования местного значения по улице Цементная на участке от Восточного шоссе до улицы Проезжая в городе Нижний Тагил	21 616,79	0,00	0,00	21 616,79	0,00	0,00	0,00	0,00	0,00	Местный бюджет
102	Ремонт автомобильной дороги общего пользования местного значения по Черноисточинскому шоссе (Местный проезд)	29 471,82	0,00	0,00	29 471,82	0,00	0,00	0,00	0,00	0,00	Местный бюджет
103	Ремонт автомобильной дороги общего пользования местного значения по улице Декабристов на участке от улицы Челюскинцев до улицы Носова в городе Нижний Тагил	10 174,43	0,00	0,00	10 174,43	0,00	0,00	0,00	0,00	0,00	Местный бюджет
104	Транспортный коридор улица Республиканская – улица Джамбула – улица Коксовая – улица Цементная – улица Проезжая – улица Автомобилистов - улица Трикотаждников	105 000,00	0,00	0,00	0,00	0,00	0,00	0,00	105 000,00	0,00	Местный бюджет
105	Реконструкция автомобильных дорог общего пользования местного значения по улице Октябрьской революции и улице Циолковского с путепроводом через железнодорожные пути по улице Циолковского муниципального образования г. Нижний Тагил	1 235 000,00	0,00	0,00	0,00	0,00	0,00	0,00	1 235 000,00	0,00	Местный бюджет
106	Ремонт путепровода по проспекту Мира через автодорогу по ул. Серова в муниципальном образовании г. Нижний Тагил	30 310,07	0,00	0,00	0,00	0,00	0,00	0,00	30 310,07	0,00	Местный бюджет
107	Капитальный ремонт моста по улице Космонавтов через реку Тагил в муниципальном образовании г. Нижний Тагил	15 678,84	0,00	0,00	0,00	0,00	0,00	0,00	15 678,84	0,00	Местный бюджет
108	Строительство автомобильных дорог общего пользования местного значения в мкр. Муринские пруды муниципального образования город Нижний Тагил.	551 097,54	0,00	551 097,54	0,00	0,00	0,00	0,00	0,00	0,00	Местный бюджет
109	Строительство в городе Нижний Тагил автодорожного мостового перехода через Нижнетагильский пруд и сопутствующей дорожной и инженерной инфраструктуры	4 000 131,27	0,00	0,00	4 000 131,27	0,00	0,00	0,00	0,00	0,00	Местный бюджет
110	Реконструкция автомобильных дорог регионального значения п. Баклушина – п. Дальний (перевод из дорог местного значения)	650 000,00	0,00	0,00	0,00	0,00	0,00	0,00	650 000,00	0,00	Местный бюджет
111	Реконструкция автомобильных дорог регионального значения Подъезд к д. Захаровка от автодороги «г. Нижний Тагил – п. Висимо-Уткинск – д. Усть-Утка» (перевод из дорог местного значения)	435 000,00	0,00	0,00	0,00	0,00	0,00	0,00	435 000,00	0,00	Местный бюджет
112	Реконструкция автомобильных дорог регионального значения г. Нижний Тагил – п. Баклушина (перевод из дорог местного значения)	1 050 000,00	0,00	0,00	0,00	0,00	0,00	0,00	1 050 000,00	0,00	Местный бюджет
113	Реконструкция автомобильных дорог регионального значения Подъезд к д. Нижняя Ослянка от а/д «п. Кын (Пермский край) – с. Серебрянка» (перевод из дорог местного значения)	2 000 000,00	0,00	0,00	0,00	0,00	0,00	0,00	2 000 000,00	0,00	Местный бюджет
114	Реконструкция автомобильных дорог регионального значения г. Нижний Тагил – п. Волчьева (перевод из дорог местного значения)	1 350 000,00	0,00	0,00	0,00	0,00	0,00	0,00	1 350 000,00	0,00	Местный бюджет
115	Реконструкция автомобильных дорог регионального значения д. Баронская – д. Харенки – п. Еква (перевод из дорог местного значения)	600 000,00	0,00	0,00	0,00	0,00	0,00	0,00	600 000,00	0,00	Местный бюджет
116	Реконструкция автомобильных дорог регионального значения п. Ежовский – д. Большие Галашки (перевод из дорог местного значения)	1 700 000,00	0,00	0,00	0,00	0,00	0,00	0,00	1 700 000,00	0,00	Местный бюджет
117	Реконструкция автомобильных дорог регионального значения Подъезд к п. Таны от а/д «г. Нижний Тагил – п. Висимо-Уткинск – д. Усть-Утка» (перевод из дорог местного значения)	3 500 000,00	0,00	0,00	0,00	0,00	0,00	0,00	3 500 000,00	0,00	Местный бюджет
118	Строительство автомобильных дорог регионального значения Подъезд к д. Заречная от а/д «п. Кын (Пермский край) – п. Серебрянка»	1 098 021,00	0,00	0,00	0,00	0,00	0,00	0,00	1 098 021,00	0,00	Местный бюджет
119	Строительство автомобильных дорог регионального значения п. Кын (Пермский край) – с. Серебрянка	1 641 803,00	0,00	0,00	0,00	0,00	0,00	0,00	1 641 803,00	0,00	Местный бюджет
120	Строительство автомобильных дорог регионального значения Подъезд к с. Верхняя Ослянка от а/д «п. Кын (Пермский край) – с. Серебрянка»	2 860 083,58	0,00	0,00	0,00	0,00	0,00	0,00	2 860 083,58	0,00	Местный бюджет
121	Строительство автомобильных дорог регионального значения Подъезд к п. Чауж	166 794,64	0,00	0,00	0,00	0,00	0,00	0,00	166 794,64	0,00	Местный бюджет
122	Строительство автомобильных дорог регионального значения Подъезд к п. Чашино от км 10+639 а/д «г. Нижний Тагил – п. Висимо-Уткинск – д. Усть-Утка»;	52 286,72	0,00	0,00	0,00	0,00	0,00	0,00	52 286,72	0,00	Местный бюджет
123	Строительство улично-дорожной сети в населенных пунктах ГО Нижний Тагил (д. Баронская, протяженность – 3,039 км)	158 899,34	0,00	0,00	0,00	0,00	0,00	0,00	158 899,34	0,00	Местный бюджет
124	Строительство улично-дорожной сети в населенных пунктах ГО Нижний Тагил (д. Заречная, протяженность – 0,926 км)	48 417,50	0,00	0,00	0,00	0,00	0,00	0,00	48 417,50	0,00	Местный бюджет
125	Строительство улично-дорожной сети в населенных пунктах ГО Нижний Тагил (д. Нижняя Ослянка, протяженность – 2,291 км)	119 788,88	0,00	0,00	0,00	0,00	0,00	0,00	119 788,88	0,00	Местный бюджет
126	Строительство улично-дорожной сети в населенных пунктах ГО Нижний Тагил (д. Усть-Утка, протяженность – 1,373 км)	71 789,67	0,00	0,00	0,00	0,00	0,00	0,00	71 789,67	0,00	Местный бюджет
127	Строительство улично-дорожной сети в населенных пунктах ГО Нижний Тагил (п. Антоновский, протяженность – 1,554 км)	81 253,56	0,00	0,00	0,00	0,00	0,00	0,00	81 253,56	0,00	Местный бюджет
128	Строительство улично-дорожной сети в населенных пунктах ГО Нижний Тагил (п. Висимо-Уткинск, протяженность – 14,326 км)	749 059,55	0,00	0,00	0,00	0,00	0,00	0,00	749 059,55	0,00	Местный бюджет
129	Строительство улично-дорожной сети в населенных пунктах ГО Нижний Тагил (п. Покровское-1, протяженность – 1,84 км)	96 207,56	0,00	0,00	0,00	0,00	0,00	0,00	96 207,56	0,00	Местный бюджет
130	Строительство улично-дорожной сети в населенных пунктах ГО Нижний Тагил (п. Чауж, протяженность – 1,62 км)	84 704,49	0,00	0,00	0,00	0,00	0,00	0,00	84 704,49	0,00	Местный бюджет
131	Строительство улично-дорожной сети в населенных пунктах ГО Нижний Тагил (с. Верхняя Ослянка, протяженность – 4,572 км)	239 054,88	0,00	0,00	0,00	0,00	0,00	0,00	239 054,88	0,00	Местный бюджет
132	Строительство улично-дорожной сети в населенных пунктах ГО Нижний Тагил (с. Сулем, протяженность – 2,019 км)	105 566,89	0,00	0,00	0,00	0,00	0,00	0,00	105 566,89	0,00	Местный бюджет
133	Строительство улично-дорожной сети в населенных пунктах ГО Нижний Тагил (п. Чашино, протяженность – 0,47 км)	24 574,76	0,00	0,00	0,00	0,00	0,00	0,00	24 574,76	0,00	Местный бюджет
134	Реконструкция улично-дорожной сети в населенных пунктах ГО Нижний Тагил (г. Нижний Тагил, протяженность – 82,617 км)	4 319 771,94	0,00	0,00	0,00	0,00	0,00	0,00	4 319 771,94	0,00	Местный бюджет
135	Реконструкция улично-дорожной сети в населенных пунктах ГО Нижний Тагил (д. Баронская, протяженность – 2,231 км)	116 651,67	0,00	0,00	0,00	0,00	0,00	0,00	116 651,67	0,00	Местный бюджет
136	Реконструкция улично-дорожной сети в населенных пунктах ГО Нижний Тагил (п. Антоновский, протяженность – 0,792 км)	41 411,08	0,00	0,00	0,00	0,00	0,00	0,00	41 411,08	0,00	Местный бюджет
137	Реконструкция улично-дорожной сети в населенных пунктах ГО Нижний Тагил (п. Висимо-Уткинск, протяженность – 25,587 км)	1 337 860,30	0,00	0,00	0,00	0,00	0,00	0,00	1 337 860,30	0,00	Местный бюджет
138	Реконструкция улично-дорожной сети в населенных пунктах ГО Нижний Тагил (п. Еква, протяженность – 0,925 км)	48 365,22	0,00	0,00	0,00	0,00	0,00	0,00	48 365,22	0,00	Местный бюджет
139	Реконструкция улично-дорожной сети в населенных пунктах ГО Нижний Тагил (п. Покровское-1, протяженность – 3,1 км)	162 088,83	0,00	0,00	0,00	0,00	0,00	0,00	162 088,83	0,00	Местный бюджет
Мероприятия по повышению безопасности дорожного движения											
140	Разработка и реализация идеологии размещения на территории города системы паркингов	300,00	0,00	0,00	0,00	0,00	0,00	0,00	300,00	0,00	Местный бюджет
141	Обустройство обособленных полос для общественного транспорта	1 000,00	0,00	0,00	0,00	0,00	0,00	0,00	1 000,00	0,00	Местный бюджет
142	Организация движения автотранспорта, предусматривающая дифференцированный подход к регулированию транспортного потока в центре и периферийной части города	2 000,00	0,00	0,00	0,00	0,00	0,00	0,00	2 000,00	0,00	Местный бюджет
143	Строительство и организация пешеходных переходов	3 500,00	0,00	0,00	0,00	0,00	0,00	0,00	3 500,00	0,00	Местный бюджет
144	Реконструкция городских автодорог с односторонним движением для организации движения в обе стороны	10 000 000,00	0,00	0,00	0,00	0,00	0,00	0,00	10 000 000,00	0,00	Местный бюджет
145	Периодическое проведение комплекса транспортно-социологических обследований интенсивности и структуры транспортных потоков на внутригородской сети и внешних подходах к городу, в том числе индивидуальных автомобилей, подвижности и распределения городского населения, пассажиропотоков, а также выявление тенденций и закономерностей городского движения	12 000,00	0,00	0,00	0,00	0,00	0,00	0,00	12 000,00	0,00	Местный бюджет

146	Установка пешеходных ограждений на ул. Черных/ул. Фрунзе	100,00	0,00	0,00	0,00	0,00	0,00	100,00	Местный бюджет
147	Расширение проезжей части ул. Серова для организации полос для правых и левых поворотов (на мост по ул. Красноармейской) перед перекрестком	525 000,00	0,00	0,00	0,00	0,00	0,00	525 000,00	Местный бюджет
148	Ограничение скорости на ул. Серова до 40 км/ч	350,00	0,00	0,00	0,00	0,00	0,00	50,00	Местный бюджет
149	Установка комплексов фото и видеофиксации нарушений ул. Серова /ул. Красноармейская	250,00	0,00	0,00	0,00	0,00	0,00	250,00	Местный бюджет
150	Устройство светофорного регулирования. Светофорный объект необходимо проектировать в увязке с перекрестком Восточное шоссе – проспект Вагоностроителей	300,00	0,00	0,00	0,00	0,00	0,00	300,00	Местный бюджет
151	Канализирование потоков нанесением разметки ул. Юности / Восточное шоссе	200,00	0,00	0,00	0,00	0,00	0,00	200,00	Местный бюджет
152	Установка комплексов фото и видеофиксации нарушений ул. Юности / Восточное шоссе	250,00	0,00	0,00	0,00	0,00	0,00	250,00	Местный бюджет
153	Ограничение скорости на подходах к перекрестку проспект Вагоностроителей / ул. Тимирязева	350,00	0,00	0,00	0,00	0,00	0,00	50,00	Местный бюджет
154	Устройство островков безопасности на пешеходных переходах проспект Вагоностроителей / ул. Тимирязева	500,00	0,00	0,00	0,00	0,00	0,00	500,00	Местный бюджет
155	Установка комплексов фото- и видеофиксации нарушений проспект Вагоностроителей / ул. Тимирязева	250,00	0,00	0,00	0,00	0,00	0,00	250,00	Местный бюджет
156	Устройство островков безопасности на пешеходных переходах проспект Вагоностроителей / ул. Орджоникидзе	500,00	0,00	0,00	0,00	0,00	0,00	500,00	Местный бюджет
157	Устройство пешеходного перехода на пр. Вагоностроителей у д. 11 с установкой искусственных неровностей	200,00	0,00	0,00	0,00	0,00	0,00	200,00	Местный бюджет
158	Установка недостающих пешеходных ограждений, устройство островков безопасности ул. Победы/ул. Пархоменко	500,00	0,00	0,00	0,00	0,00	0,00	500,00	Местный бюджет
159	Организация парковочных пространств у проходных НТМК, УВЗ для размещения личного автотранспорта работников	400,00	0,00	0,00	0,00	0,00	0,00	400,00	Местный бюджет
160	Запрет парковки на многополосных улицах центральной части города на расстоянии 30 м перед перекрестками для предотвращения помех правооборотным потокам	350,00	0,00	0,00	0,00	0,00	0,00	50,00	Местный бюджет
161	Расширить улицы перед перекрестками для организации правого поворота по ул. Серова перед ул. Красноармейская с обеих сторон	15 000,0	0,00	0,00	0,00	0,00	0,00	15 000,0	Местный бюджет
162	Расширить улицы перед перекрестками для организации правого поворота по ул. Серова перед ул. Островского со стороны ул. Красноармейской	20 000,00	0,00	0,00	0,00	0,00	0,00	20 000,00	Местный бюджет
163	Расширить улицы перед перекрестками для организации правого поворота по ул. Индустриальная с Тагилстроевского района перед ул. Циолковского	17 000,00	0,00	0,00	0,00	0,00	0,00	17 000,00	Местный бюджет
164	Расширить улицы перед перекрестками для организации правого поворота по ул. Октябрьской революции перед ул. Циолковского со стороны ул. Серова	15 000,00	0,00	0,00	0,00	0,00	0,00	15 000,00	Местный бюджет
165	Расширить улицы перед перекрестками для организации правого поворота ул. Октябрьской революции перед ул. К. Маркса со стороны ул. Ленина	12 000,00	0,00	0,00	0,00	0,00	0,00	12 000,00	Местный бюджет
166	Расширить улицы перед перекрестками для организации правого поворота по ул. Черных перед ул. М. Горького (короткий карман) со стороны ул. Тагильской	10 000,00	0,00	0,00	0,00	0,00	0,00	10 000,00	Местный бюджет
167	Расширить улицы перед перекрестками для организации правого поворота ул. Садовых перед Свердловским шоссе (уширение необходимо расширить и удлинить)	25 000,00	0,00	0,00	0,00	0,00	0,00	25 000,00	Местный бюджет
168	Расширить улицы перед перекрестками для организации правого поворота ул. Фестивальная перед ул. Садовых – Красногвардейская (расширить в соответствии с ГОСТ)	15 000,00	0,00	0,00	0,00	0,00	0,00	15 000,00	Местный бюджет
169	Расширить улицы перед перекрестками для организации правого поворота ул. Мира – ул. Циолковского расширить до 3-х полос с 3-х сторон (в соответствии с ГОСТ): – по ул. Циолковского со стороны ул. Октябрьской революции; – по ул. Мира со стороны ул. Газетной; – по ул. Мира со стороны ул. Победы;	50 000,00	0,00	0,00	0,00	0,00	0,00	50 000,00	Местный бюджет
170	Расширить улицы перед перекрестками для организации правого поворота ул. Заводская перекресток перед светофорами по ул. Октябрьской революции со стороны ул. Садовой (расширить вправо на 3-ю полосу)	15 000,00	0,00	0,00	0,00	0,00	0,00	15 000,00	Местный бюджет
171	ИТОГО	48 038 035,03							

РАЗДЕЛ 7. Оценка эффективности мероприятий (инвестиционных проектов) по проектированию, строительству, реконструкции объектов транспортной инфраструктуры предлагаемого к реализации варианта развития транспортной инфраструктуры

Оценка эффективности мероприятий предлагаемого к реализации варианта развития транспортной инфраструктуры муниципального образования город Нижний Тагил представлена в Таблице 81.

Оценка эффективности мероприятий предлагаемого к реализации варианта развития транспортной инфраструктуры носит укрупненный характер и уточняется на стадии их реализации.

Социально-экономический эффект от улучшения состояния дорожной сети городского округа выражается в следующем:

- повышение комфорта и удобства поездок, уменьшение риска ДТП за счет улучшения качественных показателей сети дорог;
- экономия времени за счет увеличения средней скорости движения;
- обеспечение доступности и повышение качества оказания транспортных услуг при перевозке пассажиров автомобильным транспортом по регулярным городским маршрутам.

Оценка эффективности реализации Программы осуществляется по итогам её исполнения за отчетный период, и в целом – после завершения реализации Программы. Критериями оценки являются: эффективность, результативность, финансовое исполнение.

Эффективность отражает соотношение результатов, достигнутых в процессе реализации Программы и финансовых затрат, связанных с её реализацией.

Результативность отражает степень достижения плановых значений целевых показателей Программы.

Финансовое исполнение отражает соотношение фактических финансовых затрат, связанных с реализацией Программы, и ассигнований, утвержденных на очередной финансовый год.

ТАБЛИЦА 81. Оценка эффективности мероприятий предлагаемого к реализации варианта развития транспортной инфраструктуры

№ п/п	Наименование мероприятия	Вид транспорта	Источник мероприятия	Цель	Оценка социально-экономической эффективности
1	Строительство мостов, путепроводов в городе	Автомобильный	Подпрограмма № 3 «Строительство, реконструкция, капитальный ремонт, ремонт и содержание автомобильных дорог общего пользования местного значения и искусственных сооружений на них до 2024 года» муниципальной программы «Развитие и содержание объектов городского и коммунального хозяйства города Нижний Тагил до 2024 года» (с учетом внесенных изменений)	Формирование современной и эффективной транспортной инфраструктуры. Развитие современной и эффективной транспортной инфраструктуры. Обеспечение комфортного и безопасного транспортного сообщения.	Повышение пропускной способности, повышение безопасности движения, снижение времени в пути
2	Приобретение пассажирских трамвайных вагонов и специализированной техники для трамвайного парка города	Общего пользования	Подпрограмма № 2 «Развитие и поддержка городского общественного транспорта в городе Нижний Тагил до 2024 года» муниципальной программы «Развитие и содержание объектов городского и коммунального хозяйства города Нижний Тагил до 2024 года» (с учетом внесенных изменений)	Формирование современной и эффективной транспортной инфраструктуры. Развитие современной и эффективной транспортной инфраструктуры. Обеспечение комфортного и безопасного транспортного сообщения.	Увеличение доли поездок на общественном транспорте
3	Реконструкция трамвайного разворотного кольца в районе трамвайной остановки «Управление железной дороги» по ул. Садовая в направлении к центру города	Общего пользования	Схема перспективного развития трамвайного движения	Формирование современной и эффективной транспортной инфраструктуры. Развитие современной и эффективной транспортной инфраструктуры. Обеспечение комфортного и безопасного транспортного сообщения.	
4	Реконструкция ширины улиц перед перекрестками (для правого поворота) по ул. Индустриальная с Тагилстроевского района перед ул. Циолковского	Автомобильный	Подпрограмма № 3 «Строительство, реконструкция, капитальный ремонт, ремонт и содержание автомобильных дорог общего пользования местного значения и искусственных сооружений на них до 2024 года» муниципальной программы «Развитие и содержание объектов городского и коммунального хозяйства города Нижний Тагил до 2024 года» (с учетом внесенных изменений)	Формирование современной и эффективной транспортной инфраструктуры. Развитие современной и эффективной транспортной инфраструктуры. Обеспечение комфортного и безопасного транспортного сообщения.	Повышение пропускной способности, повышение безопасности движения

145	Реконструкция улично-дорожной сети в населенных пунктах ГО Нижний Тагил (п. Покровское-1, протяженность – 3,1 км)	Автомобильный	Подпрограмма № 3 «Строительство, реконструкция, капитальный ремонт, ремонт и содержание автомобильных дорог общего пользования местного значения и искусственных сооружений на них до 2024 года» муниципальной программы «Развитие и содержание объектов городского и коммунального хозяйства города Нижний Тагил до 2024 года» (с учетом внесенных изменений)	Обеспечение комфортного и безопасного транспортного сообщения.	Увеличение качества обслуживания, увеличение доступности объектов транспортной инфраструктуры
146	Разработка и реализация идеологии размещения на территории города системы паркингов.	Автомобильный	Стратегическая программа «Город, удобный для автомобилистов, пассажиров и пешеходов»	Повышение уровня благоустройства территорий муниципального образования. Формирование и развитие современной и эффективной транспортной инфраструктуры.	Увеличение доступности объектов транспортной инфраструктуры
147	Обустройство обособленных полос для общественного транспорта.	Общего пользования	Стратегическая программа «Город, удобный для автомобилистов, пассажиров и пешеходов»	Формирование современной и эффективной транспортной инфраструктуры. Развитие современной и эффективной транспортной инфраструктуры. Обеспечение комфортного и безопасного транспортного сообщения.	Повышение пропускной способности, повышение безопасности движения
148	Организация движения автотранспорта, предусматривающая дифференцированный подход к регулированию транспортного потока в центре и периферийной части города.	Автомобильный	Стратегическая программа «Город, удобный для автомобилистов, пассажиров и пешеходов»	Формирование современной и эффективной транспортной инфраструктуры. Развитие современной и эффективной транспортной инфраструктуры. Обеспечение комфортного и безопасного транспортного сообщения.	Повышение пропускной способности, повышение безопасности движения
149	Строительство и организация пешеходных переходов.	Пешеходный	Стратегическая программа «Город, удобный для автомобилистов, пассажиров и пешеходов»	Повышение уровня благоустройства территорий муниципального образования. Формирование современной и эффективной транспортной инфраструктуры. Развитие современной и эффективной транспортной инфраструктуры. Обеспечение комфортного и безопасного транспортного сообщения.	Увеличение доступности объектов транспортной инфраструктуры и качества обслуживания
150	Реконструкция городских автодорог с односторонним движением для организации движения в обе стороны.	Автомобильный	Стратегическая программа «Город, удобный для автомобилистов, пассажиров и пешеходов»	Формирование современной и эффективной транспортной инфраструктуры. Развитие современной и эффективной транспортной инфраструктуры. Обеспечение комфортного и безопасного транспортного сообщения.	Повышение пропускной способности, повышение безопасности движения
151	Периодическое проведение комплекса транспортно- социологических обследований интенсивности и структуры транспортных потоков на внутригородской сети и внешних подходах к городу, в том числе индивидуальных автомобилей, подвижности и распределения городского населения, пассажиропотоков, а также выявление тенденций и закономерностей городского движения.	Автомобильный/ Общего пользования	Стратегическая программа «Город, удобный для автомобилистов, пассажиров и пешеходов»	Повышение уровня благоустройства территорий муниципального образования. Формирование современной и эффективной транспортной инфраструктуры. Развитие современной и эффективной транспортной инфраструктуры. Обеспечение комфортного и безопасного транспортного сообщения.	Увеличение доступности объектов транспортной инфраструктуры и качества обслуживания
152	Установка пешеходных ограждений на ул. Черных / ул. Фрунзе.	Пешеходный	Комплексная схема организации дорожного движения города Нижний Тагил на период 2018 – 2032 гг.	Повышение уровня благоустройства территорий муниципального образования. Формирование современной и эффективной транспортной инфраструктуры. Развитие современной и эффективной транспортной инфраструктуры. Обеспечение комфортного и безопасного транспортного сообщения.	Увеличение доступности объектов транспортной инфраструктуры и качества обслуживания, снижение вероятности ДТП с участием пешеходов
153	Расширение проезжей части ул. Серова для организации полос для правых и левых поворотов (на мост по ул. Красноармейской) перед перекрестком.	Автомобильный	Комплексная схема организации дорожного движения города Нижний Тагил на период 2018 – 2032 гг.	Формирование современной и эффективной транспортной инфраструктуры. Развитие современной и эффективной транспортной инфраструктуры. Обеспечение комфортного и безопасного транспортного сообщения.	Повышение пропускной способности, повышение безопасности движения
154	Ограничение скорости на ул. Серова до 40 км/ч.	Автомобильный	Комплексная схема организации дорожного движения города Нижний Тагил на период 2018 – 2032 гг.	Обеспечение безопасности дорожного движения на проектируемой территории	Повышение безопасности движения
155	Установка комплексов фото и видеофиксации нарушений ул. Серова / ул. Красноармейская.	Автомобильный	Комплексная схема организации дорожного движения города Нижний Тагил на период 2018 – 2032 гг.	Повышение уровня благоустройства территорий. Обеспечение комфортного и безопасного транспортного сообщения.	Повышение безопасности движения
156	Устройство светофорного регулирования. Светофорный объект необходимо проектировать в узле с перекрестком Восточное шоссе – проспект Вагоностроителей.	Автомобильный/ Пешеходный	Комплексная схема организации дорожного движения города Нижний Тагил на период 2018 – 2032 гг.	Обеспечение безопасности дорожного движения на проектируемой территории	Снижение вероятности ДТП с участием пешеходов
157	Канализирование потоков нанесением разметки ул. Юности / Восточное шоссе.	Автомобильный	Комплексная схема организации дорожного движения города Нижний Тагил на период 2018 – 2032 гг.	Обеспечение безопасности дорожного движения на проектируемой территории	Снижение вероятности ДТП
158	Установка комплексов фото и видеофиксации нарушений ул. Юности / Восточное шоссе.	Автомобильный/ Пешеходный	Комплексная схема организации дорожного движения города Нижний Тагил на период 2018 – 2032 гг.	Повышение уровня благоустройства территорий. Обеспечение комфортного и безопасного транспортного сообщения.	Повышение безопасности движения
159	Ограничение скорости на подходах к перекрестку проспект Вагоностроителей / ул. Тимирязева.	Автомобильный	Комплексная схема организации дорожного движения города Нижний Тагил на период 2018 – 2032 гг.	Обеспечение безопасности дорожного движения на проектируемой территории	Повышение безопасности движения, снижение вероятности ДТП
160	Устройство островков безопасности на пешеходных переходах проспект Вагоностроителей / ул. Тимирязева.	Пешеходный	Комплексная схема организации дорожного движения города Нижний Тагил на период 2018 – 2032 гг.	Повышение уровня благоустройства территорий муниципального образования. Формирование современной и эффективной транспортной инфраструктуры. Развитие современной и эффективной транспортной инфраструктуры. Обеспечение комфортного и безопасного транспортного сообщения.	Увеличение доступности объектов транспортной инфраструктуры и качества обслуживания, снижение вероятности ДТП с участием пешеходов
161	Установка комплексов фото- и видеофиксации нарушений проспект Вагоностроителей / ул. Тимирязева.	Автомобильный/ Пешеходный	Комплексная схема организации дорожного движения города Нижний Тагил на период 2018 – 2032 гг.	Повышение уровня благоустройства территорий. Обеспечение комфортного и безопасного транспортного сообщения.	Повышение безопасности движения
162	Устройство островков безопасности на пешеходных переходах проспект Вагоностроителей / ул. Орджоникидзе.	Пешеходный	Комплексная схема организации дорожного движения города Нижний Тагил на период 2018 – 2032 гг.	Повышение уровня благоустройства территорий муниципального образования. Формирование современной и эффективной транспортной инфраструктуры. Развитие современной и эффективной транспортной инфраструктуры. Обеспечение комфортного и безопасного транспортного сообщения.	Увеличение доступности объектов транспортной инфраструктуры и качества обслуживания, снижение вероятности ДТП с участием пешеходов
163	Устройство пешеходного перехода на пр. Вагоностроителей у д.11 с установкой искусственных неровностей.	Пешеходный	Комплексная схема организации дорожного движения города Нижний Тагил на период 2018 – 2032 гг.	Повышение уровня благоустройства территорий муниципального образования. Формирование современной и эффективной транспортной инфраструктуры. Развитие современной и эффективной транспортной инфраструктуры. Обеспечение комфортного и безопасного транспортного сообщения.	Увеличение доступности объектов транспортной инфраструктуры и качества обслуживания, снижение вероятности ДТП с участием пешеходов
164	Установка недостающих пешеходных ограждений, устройство островков безопасности ул. Победы / ул. Пархоменко.	Пешеходный	Комплексная схема организации дорожного движения города Нижний Тагил на период 2018 – 2032 гг.	Повышение уровня благоустройства территорий муниципального образования. Формирование современной и эффективной транспортной инфраструктуры. Развитие современной и эффективной транспортной инфраструктуры. Обеспечение комфортного и безопасного транспортного сообщения.	Увеличение доступности объектов транспортной инфраструктуры и качества обслуживания, снижение вероятности ДТП с участием пешеходов

165	Организация парковочных пространств у проходных НТМК, УВЗ для размещения личного автотранспорта работников.	Автомобильный	Комплексная схема организации дорожного движения города Нижний Тагил на период 2018–2032 гг.	Повышение уровня благоустройства территорий муниципального образования. Формирование и развитие современной и эффективной транспортной инфраструктуры.	Увеличение доступности объектов транспортной инфраструктуры
166	Запрет парковки на многополосных улицах центральной части города на расстоянии 30 м перед перекрестками для предотвращения помех правооборотным потокам.	Автомобильный	Комплексная схема организации дорожного движения города Нижний Тагил на период 2018–2032 гг.	Повышение уровня благоустройства территорий муниципального образования. Формирование и развитие современной и эффективной транспортной инфраструктуры.	Увеличение доступности объектов транспортной инфраструктуры
167	Запрет парковки на центральных улицах города для повышения пропускной способности. Данная мера эффективна при взаимосвязи с популяризацией и развитием общественного транспорта.	Автомобильный	Комплексная схема организации дорожного движения города Нижний Тагил на период 2018–2032 гг.	Повышение уровня благоустройства территорий муниципального образования. Формирование и развитие современной и эффективной транспортной инфраструктуры.	Увеличение доступности объектов транспортной инфраструктуры. Увеличение пропускной способности
168	Реконструкция ширины улицы перед перекрестками для организации правого поворота по ул. Серова перед ул. Красноармейская с обеих сторон	Автомобильный	Подпрограмма № 3 «Строительство, реконструкция, капитальный ремонт, ремонт и содержание автомобильных дорог общего пользования местного значения и искусственных сооружений на них до 2024 года» муниципальной программы «Развитие и содержание объектов городского и коммунального хозяйства города Нижний Тагил до 2024 года» (с учетом внесенных изменений)	Формирование современной и эффективной транспортной инфраструктуры. Развитие современной и эффективной транспортной инфраструктуры. Обеспечение комфортного и безопасного транспортного сообщения.	Повышение пропускной способности, повышение безопасности движения
169	Реконструкция ширины улицы перед перекрестками для организации правого поворота по ул. Серова перед ул. Островского со стороны ул. Красноармейской	Автомобильный	Подпрограмма № 3 «Строительство, реконструкция, капитальный ремонт, ремонт и содержание автомобильных дорог общего пользования местного значения и искусственных сооружений на них до 2024 года» муниципальной программы «Развитие и содержание объектов городского и коммунального хозяйства города Нижний Тагил до 2024 года» (с учетом внесенных изменений)	Формирование современной и эффективной транспортной инфраструктуры. Развитие современной и эффективной транспортной инфраструктуры. Обеспечение комфортного и безопасного транспортного сообщения.	Повышение пропускной способности, повышение безопасности движения
170	Реконструкция ширины улицы перед перекрестками для организации правого поворота ул. Заводская перед перекрестком перед светофорами по ул. Октябрьской революции со стороны ул. Садовой (расширить вправо на 3-ю полосу)	Автомобильный	Подпрограмма № 3 «Строительство, реконструкция, капитальный ремонт, ремонт и содержание автомобильных дорог общего пользования местного значения и искусственных сооружений на них до 2024 года» муниципальной программы «Развитие и содержание объектов городского и коммунального хозяйства города Нижний Тагил до 2024 года» (с учетом внесенных изменений)	Формирование современной и эффективной транспортной инфраструктуры. Развитие современной и эффективной транспортной инфраструктуры. Обеспечение комфортного и безопасного транспортного сообщения.	Повышение пропускной способности, повышение безопасности движения

РАЗДЕЛ 8. Предложения по институциональным преобразованиям, совершенствованию правового и информационного обеспечения деятельности в сфере проектирования, строительства, реконструкции объектов транспортной инфраструктуры на территории городского округа Нижний Тагил

В современных условиях для эффективного управления развитием территории городского округа недостаточно утвердить документ территориального планирования, отвечающий актуальным требованиям законодательства и имеющий обоснование основных решений с точки зрения удовлетворения потребностей населения в услугах объектов различных видов инфраструктуры.

Ограниченность ресурсов местных бюджетов для создания объектов местного значения обуславливает необходимость тщательного планирования реализации документов террито-

риального планирования. Ведь только в случае успешной реализации обоснованных решений градостроительная политика может быть признана эффективной.

Развитие транспорта на территории городского округа должно осуществляться на основе комплексного подхода, ориентированного на совместные усилия различных уровней власти: федеральных, региональных, муниципальных.

В целях совершенствования правового и информационного обеспечения деятельности в сфере развития транспортной инфраструктуры на территории городского округа Нижний Тагил предлагается рассмотреть возможность выделения в структуре управления администрации конкретного подразделения, координирующего деятельность в сфере транспорта и безопасности дорожного движения, так как эти два вопроса являются неделимыми в основах организации перевозок, как пассажиров, так и грузов. Отдельное структурное подразделение позволит более быстро и качественно решать поставленные задачи в сфере транспортной инфраструктуры.

**АДМИНИСТРАЦИЯ ГОРОДА НИЖНИЙ ТАГИЛ
ПОСТАНОВЛЕНИЕ
ОТ 26.12.2019 № 2890-ПА**

Об установлении размеров платы за жилое помещение в многоквартирных домах на территории города Нижний Тагил на 2020 год

Руководствуясь Жилищным кодексом Российской Федерации, Постановлением Правительства Российской Федерации от 13 августа 2006 года № 491 «Об утверждении правил содержания общего имущества в многоквартирном доме и правил изменения размера платы за содержание и ремонт жилого помещения в случае оказания услуг и выполнения работ по управлению, содержанию и ремонту общего имущества в многоквартирном доме ненадлежащего качества и (или) с перерывами, превышающими установленную продолжительность», Постановлением Правительства Российской Федерации от 3 апреля 2013 года № 290 «О минимальном перечне услуг и работ, необходимых для обеспечения надлежащего содержания общего имущества в многоквартирном доме, и порядке их оказания и выполнения», статьей 26 Устава города Нижний Тагил, Администрация города Нижний Тагил

ПОСТАНОВЛЯЕТ:

1. Установить на 2020 год размер платы за содержание жилого помещения для нанимателей жилых помещений по договорам социального найма и договорам найма жилых помещений в домах государственного или муниципального жилищного фонда, включая специализированные жилые помещения, для собственников жилых помещений, в случае если собственники помещений в многоквартирном доме на общем собрании не приняли решение об установлении размера платы за содержание жилого помещения (приложение).

2. Признать с 1 января 2020 года утратившим силу постановление Администрации города Нижний Тагил от 29.12.2018 № 3255-ПА «Об установлении размеров платы за жилое помещение в многоквартирных домах на территории города Нижний Тагил на 2019 год», с изменениями, внесенными постановлениями Администрации города Нижний Тагил от 05.02.2019 № 216-ПА, от 28.05.2019 № 1072-ПА.

3. Опубликовать данное постановление в газете «Тагильский рабочий» и разместить на официальном сайте города Нижний Тагил.

4. Контроль за выполнением настоящего постановления возложить на заместителя Главы Администрации города по финансово-экономической политике А. В. Бурдилова.

**В. Ю. ПИНАЕВ,
Глава города.**

ПРИЛОЖЕНИЕ

к постановлению Администрации города от 26.12.2019 № 2890-ПА

Размер платы за содержание жилого помещения для нанимателей жилых помещений по договорам социального найма, договорам найма жилых помещений государственного или муниципального жилищного фонда, включая специализированные жилые помещения, для собственников жилых помещений, в случае если собственники помещений в многоквартирном доме на общем собрании не приняли решение об установлении размера платы за содержание жилого помещения

№ п/п	Вид жилищной услуги	Размер платы за 1 кв. м общей площади в месяц, руб.			
		с 01.01.2020 по 30.06.2020		с 01.07.2020 по 31.12.2020	
		без НДС	с НДС	без НДС	с НДС
В изолированных жилых помещениях (с 1 кв. метра общей площади), в общежитиях (с 1 кв. метра занимаемых жилых помещений)					
1.	Плата за услуги, работы по управлению многоквартирным домом, за содержание и текущий ремонт общего имущества в многоквартирном доме (за исключением платы, указанной в пунктах 2-10)	10,85	13,02	11,21	13,45
2.	Плата за содержание общедомовых приборов учета электрической энергии	0,09	0,11	0,09	0,11
3.	Плата за содержание общедомовых приборов учета тепловой энергии	0,22	0,26	0,22	0,26
4.	Плата за содержание общедомовых приборов учета ГВС	0,22	0,26	0,22	0,26
5.	Плата за содержание общедомовых приборов учета ХВС	0,09	0,11	0,09	0,11
6.	Плата за уборку мест общего пользования	0,66	0,79	0,66	0,79
7.	Плата за содержание и текущий ремонт мусоропровода	0,58	0,70	0,58	0,70
8.	Плата за содержание и текущий ремонт лифтового оборудования	5,10	6,12	5,30	6,36
9.	Плата за содержание и текущий ремонт внутридомовых газовых сетей	0,29	0,35	0,29	0,35
10.	Плата за техническое диагностирование внутридомового газового оборудования	0,10	0,12	0,11	0,13
11.	Плата за вывоз ЖБО	1,64	1,97	1,75	2,10
12.	Плата за холодную воду, горячую воду, электрическую энергию, тепловую энергию, потребляемые при содержании общего имущества в многоквартирном доме, а также за отведение сточных вод в целях содержания общего имущества в многоквартирном доме	размер платы рассчитывается для каждого лицевого счета в соответствии с действующим законодательством			

ПРИМЕЧАНИЕ:

– расчет платежей в коммунальных квартирах производится с 1 кв. метра площади занимаемых жилых помещений с применением коэффициента 1,5;
– оплата содержания общедомовых приборов учета (ОДПУ) производится за фактический период работы ОДПУ, в том числе за период проверки и (или) ремонта ОДПУ, не превышающий трех месяцев.

АДМИНИСТРАЦИЯ ГОРОДА НИЖНИЙ ТАГИЛ
ПОСТАНОВЛЕНИЕ
 ОТ 26.12.2019 № 2888-ПА

О проведении рейтингового голосования по выбору общественных территорий, подлежащих благоустройству в первоочередном порядке в рамках реализации муниципальной программы «Формирование современной городской среды в городе Нижний Тагил в 2017 – 2024 годы» в 2021 году

В соответствии с постановлением Администрации города Нижний Тагил от 09.10.2019 № 2215-ПА «Об утверждении Порядка проведения общественных обсуждений и рейтингового голосования по выбору общественных территорий, подлежащих благоустройству в первоочередном порядке в рамках реализации муниципальной программы «Формирование современной городской среды в городе Нижний Тагил в 2017 – 2024 годы», в целях привлечения населения муниципального образования город Нижний Тагил к участию в осуществлении местного самоуправления, руководствуясь Уставом города, Администрация города Нижний Тагил

ПОСТАНОВЛЯЕТ:

1. Провести с 9.00 часов 10 января до 9.00 часов 23 января 2020 года рейтинговое голосование по отбору общественных территорий муниципального образования город Нижний Тагил, подлежащих благоустройству в первоочередном порядке в 2021 году в рамках реализации муниципальной программы «Формирование со-

временной городской среды на территории города Нижний Тагил на 2018–2024 годы» (далее – голосование), в электронной форме на официальном сайте города Нижний Тагил.

2. Утвердить:

1) Перечень общественных территорий, отобранных для проведения голосования (приложение № 1);

2) дизайн-проекты благоустройства общественных территорий, отобранных для голосования (приложение № 2).

3. Опубликовать данное постановление в газете «Тагильский рабочий» и разместить на официальном сайте города Нижний Тагил.

4. Контроль за выполнением настоящего постановления возложить на первого заместителя Главы Администрации города В. А. Горякина.

Срок контроля – 1 апреля 2020 года.

В. Ю. ПИНАЕВ,
 Глава города.

ПРИЛОЖЕНИЕ № 1

УТВЕРЖДЕН

постановлением Администрации города от 26.12.2019 № 2888-ПА

Перечень общественных территорий, отобранных для проведения голосования

1. Комплексное благоустройство лесопарковой зоны «Пихтовые горы».
2. Комплексное благоустройство общественной территории – площадь около здания по адресу: г. Нижний Тагил, ул. Зари, д. 21.
3. Благоустройство парковой зоны в микрорайоне «Муринские пруды», г. Нижний Тагил.
4. Благоустройство территории в границах улиц Салтыкова-Щедрина (от дома 24 до дома 38); Котовского (от дома 55/2 до дома 69); Калинина (от дома 59 до дома 63), г. Нижний Тагил.
5. Комплексное благоустройство сквера за МБУ «Дворец культуры «Юбилейный», г. Нижний Тагил.
6. Комплексное благоустройство общественной территории «Площадь Танкостроителей» в г. Нижний Тагил.
7. Комплексное благоустройство общественной территории в районе домов 5, 7, 11, 13 по проспекту Строителей, г. Нижний Тагил.
8. Комплексное благоустройство общественной территории в районе зданий по адресу: г. Нижний Тагил, Черноисточинское шоссе, д. 15, 15а, 15б, 17, 19.


ПРИЛОЖЕНИЕ № 2

УТВЕРЖДЕН

постановлением Администрации города от 26.12.2019 № 2888-ПА

**Дизайн-проект благоустройства общественной территории:
 «Комплексное благоустройство лесопарковой зоны «Пихтовые горы»**

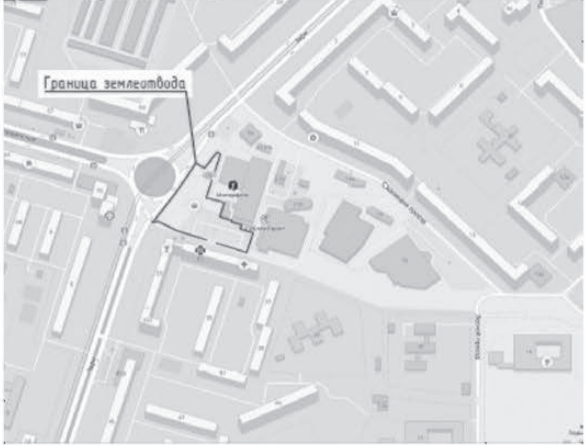
Дизайн-проект благоустройства общественной территории:
«Комплексное благоустройство общественной территории – площадь около здания по адресу: г. Нижний Тагил, ул. Зари, д. 21»



Экспликация зданий и сооружений

№ п/п	Наименование	Типовой проект
1	Парковка на 54 машино-места	
2	Пешеходная площадь	




Ситуационный план М 1:4000



Условные обозначения


- Покрыве тротуара из тротуарной плитки с возможностью проезда спецтехники (60%-серая, 40%-коричневая)
- А/бетонное покрытие
- Газон
- Посадка новых деревьев (лиственница 8-10 лет)

Предлагаемый вариант мощения тротуарной плиткой (60%-серая, 40%-коричневая)

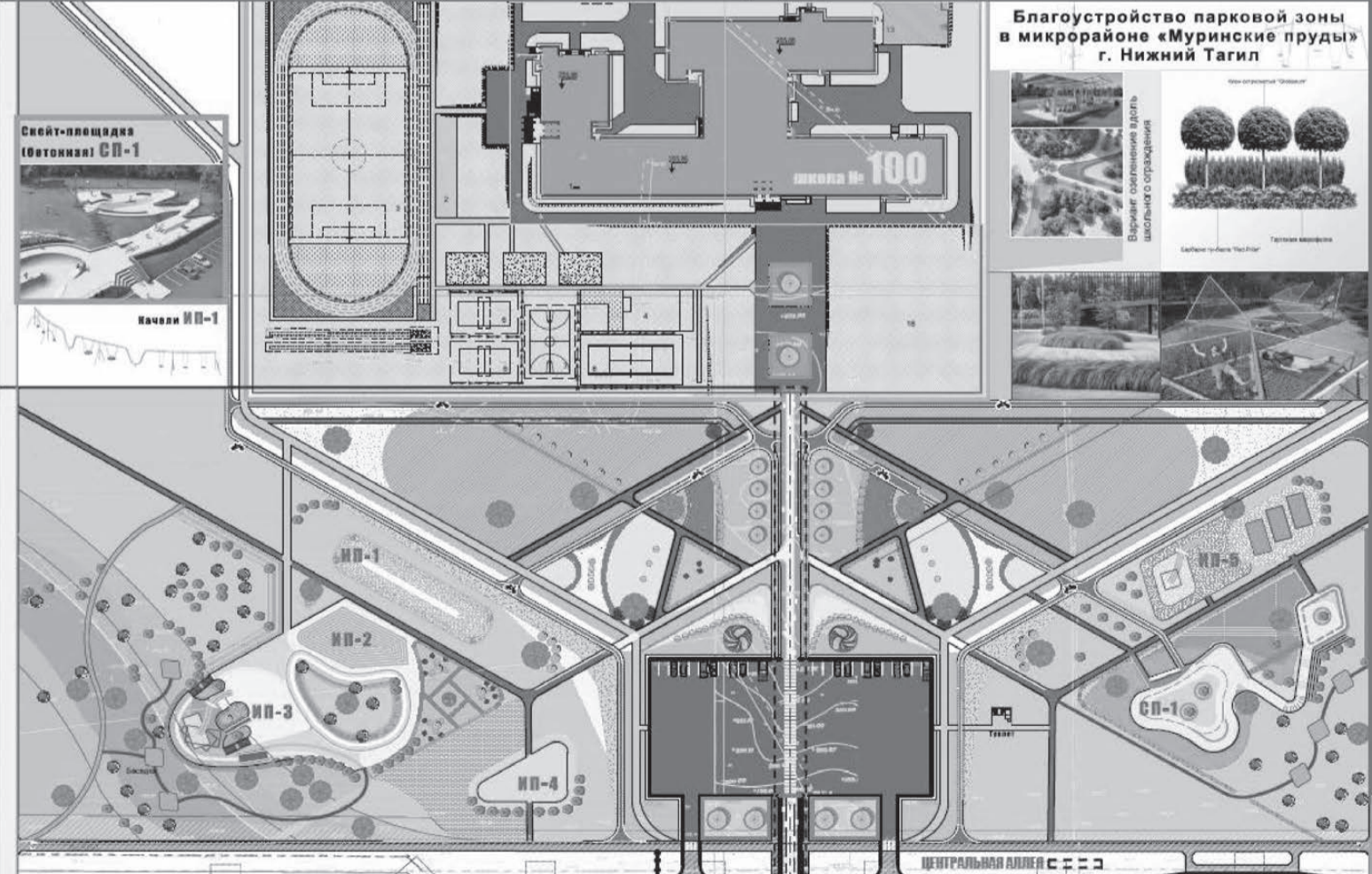




31.763.9099-00-ГП				
Комплексное благоустройство общественной территории – площадь около здания по адресу: г.Нижний Тагил, ул. Зари, д.21				
Изм.	Испол.	Лист	Испол.	Дата
Разработана	Смирнова	С.И.	05.19	
Проверена	Васильева	С.В.	05.19	
Рис. утверд.	Смирнова	С.И.	05.19	
Ис.-АП-3	Васильева	С.В.	05.19	
ГП	Ивановских	С.А.	05.19	

Генплан М 1:500




Дизайн-проект благоустройства общественной территории:
«Благоустройство парковой зоны в микрорайоне «Муринские пруды», г. Нижний Тагил»




Благоустройство парковой зоны в микрорайоне «Муринские пруды» г. Нижний Тагил


Вариант озеленения участка школьного сада



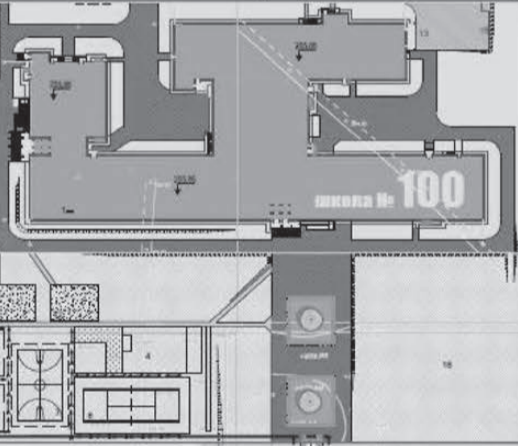
Скейт-площадка (Фотонизы) СП-1




Начало ИП-1




Школа № 100




Игровая площадка ИП-3




Игровая площадка ИП-2




Игровая площадка ИП-3




Игровая площадка ИП-2




Игровая площадка ИП-3




Игровая площадка ИП-2




Детская игровая площадка в эко-стиле ИП-4



Детская игровая площадка в эко-стиле ИП-5



Игровая площадка ИП-2



Детские площадки из натуральных материалов, без раздражающих ярких цветов

ПРИРОДНЫЕ ИГРОВЫЕ ПЛОЩАДКИ

Дизайн-проект благоустройства общественной территории:
 «Благоустройство территории в границах улиц Салтыкова-Щедрина (от дома 24 до дома 38);
 Котовского (от дома 55/2 до дома 69); Калинина (от дома 59 до дома 63), г. Нижний Тагил»

Ведомость зданий и сооружений

Обознач. по плану	Наименование	Типовой проект	Семья, тип, площадь	Класс конструктивной пожарной опасности
1	Сцена	индив.		

Ведомость площадок

Обознач. по плану	Наименование	Кол.	Площадь, м²	Типовой проект
ПО-1	Площадка отдыха	1	200,0	индивидуальн.
ПД-1	Площадка детская игровая	1	307,0	индивидуальн.
ПИ-1	Площадка игровая (для размещения силовых тренажеров и воркаута)	1	137,8	индивидуальн.
ПИ-2	Площадка игровая (мини-футбол/хоккей)	1	796,6	индивидуальн.
ПИ-3	Площадка игровая (настольный теннис)	1	123,3	индивидуальн.
ПИ-4	Площадка игровая (баскетбол/волейбол)	1	450,0	индивидуальн.
ТО-1	Площадка ТБО	1	13,0	индивидуальн.

Ситуационный план

Элементы благоустройства и озеленения

Площадка игровая (для размещения силовых тренажеров и воркаута)

Площадка игровая (настольный теннис)

Площадка игровая (мини-футбол/хоккей)

Площадка игровая (баскетбол/волейбол)

Площадка детская игровая игровое оборудование:

31.763.9085-ГП

Благоустройство территории в границах улиц Салтыкова-Щедрина (от дома 24 до дома 38); Котовского (от дома 55/2 до дома 69); Калинина (от дома 59 до дома 63), г. Нижний Тагил

Имя	Фамилия	Лист	Наим.	Подпись	Дата
Разработчик	Давыдова А.А.				08.19
Проверен	Гурдеева Н.В.				08.19
Зам. нач.	Бороздина О.Г.				08.19
Нач. АСО-1	Удальцова Н.В.				08.19
ГИП	Павлова И.В.				08.19

Дизайн-проект благоустройства общественной территории:
 «Комплексное благоустройство сквера за МБУ «Дворец культуры «Юбилейный», г. Нижний Тагил»

Вариант благоустройства территории перед дворцом культуры

Вариант благоустройства парковой территории за дворцом культуры

ЦЕНТРАЛЬНАЯ КЛУБОВАЯ

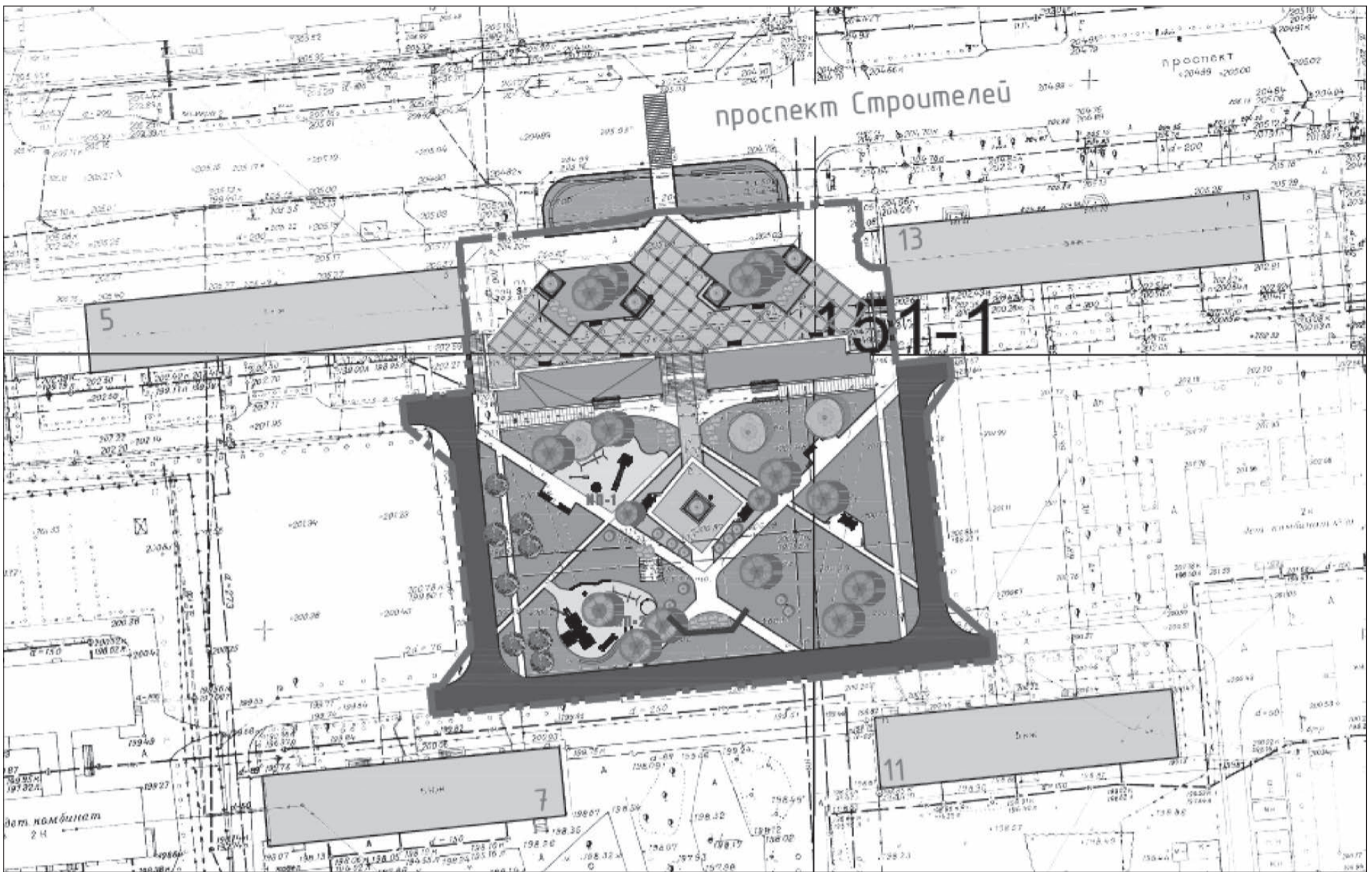
Варианты озеленения

Ведомость площадок

Обознач. по плану	Наименование	Кол.	Площадь, м²	Типовой проект
ПО-1	Площадка отдыха	1	313,0	индивидуальн.
ПД-1	Площадка детская игровая для детей от 4 до 6 лет	1	320,0	индивидуальн.
ПД-2	Площадка детская игровая для детей до 3 лет	1	353,0	индивидуальн.
ПД-3	Площадка детская игровая для детей от 7-12 лет	1	470,0	индивидуальн.
ПИ-1	Площадка игровая (для размещения силовых тренажеров и воркаута)	1	310,0	индивидуальн.
ПИ-2	Площадка для игры в шахматы	1	200,0	индивидуальн.
ТО-1	Площадка ТБО	1	13,0	индивидуальн.

ТАГИЛГРАЖДАНПРОЕКТ
 Администрация Нижнего Тагила
 Муниципальное предприятие «Урбанистическое развитие»

Дизайн-проект благоустройства общественной территории:
 «Комплексное благоустройство общественной территории в районе домов 5, 7, 11, 13 по проспекту Строителей, г. Нижний Тагил»



Дизайн-проект благоустройства общественной территории:
 «Комплексное благоустройство общественной территории в районе зданий по адресу:
 г. Нижний Тагил, Черноисточинское шоссе, д. 15, 15а, 15б, 17, 19»

Комплексное благоустройство общественной территории в районе зданий по адресу: г. Нижний Тагил, Черноисточинское шоссе, д. 15, 15а, 15б, 17, 19

Живая дорожка защищает от пыли со стороны дороги, содержит поглощающие пыль газоны, упреждает микроклимат пешеходной зоны, визуально отделяет пешеходную зону от парковки

Единый дизайн торговых павильонов и киосков

Скамья с грифельом

Цветники с многолетними растениями и декоративными злаками

Качели с навесом

Зона отдыха с бетонными скамейками вокруг площадки с деревьями

Портальные светильники - терриконы

Скамья, урны и светильники тем же, что предусмотрены в проекте благоустройства Парка Победы

Мозаика

Противопожарные пешеходные переходы и пересечения с тротуарами в уровне тротуара для комфортного передвижения маломобильных граждан и каблочки от луж

Схема генплана М1:500

Ситуационный план М 1:10000

Проблемы территории:

- 1) Отсутствие четкого разделения пешеходных и транспортных потоков
- 2) Отсутствие освещения вдоль пешеходной зоны
- 3) Отсутствие общественной инфраструктуры (мест для отдыха)
- 4) Отсутствие малых архитектурных форм
- 5) Низкое качество покрытия

Цель проекта:

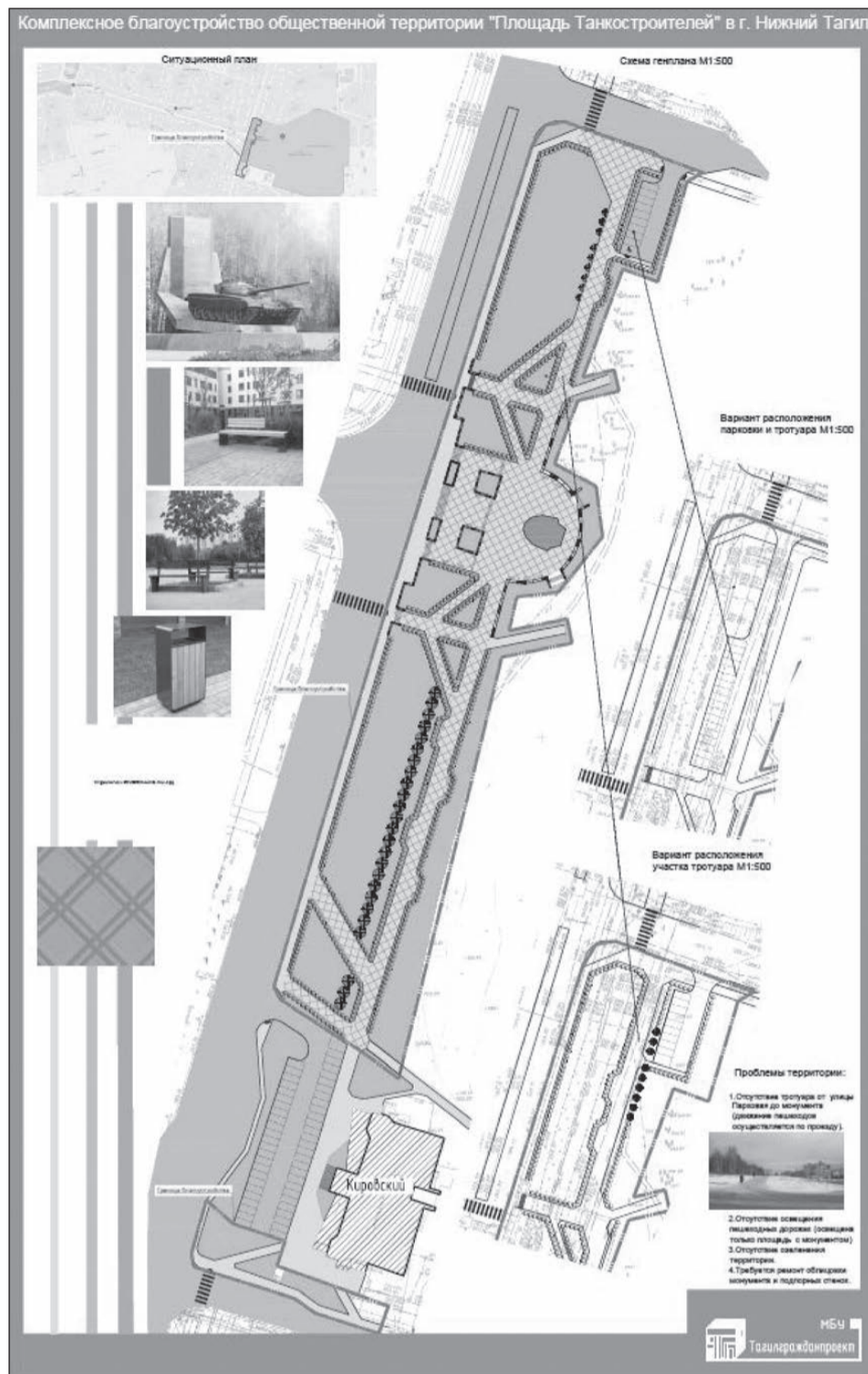
Создание комфортного транзита для пешеходов с размещением вдоль него зон отдыха

Схема функционального зонирования М 1:1000

- Зона основного пешеходного транспортного маршрута
- Зона второстепенных пешеходных маршрутов
- Зона отдыха
- Светильники
- Зона парковки

МБУ Тагилгражданпроект

Дизайн-проект благоустройства общественной территории:
«Комплексное благоустройство общественной территории
«Площадь Танкостроителей» в г. Нижний Тагил»



АДМИНИСТРАЦИЯ ГОРОДА НИЖНИЙ ТАГИЛ
ПОСТАНОВЛЕНИЕ
ОТ 20.12.2019 № 2844-ПА
**О внесении изменений
в постановление Администрации
города Нижний Тагил
от 20.03.2017 № 640-ПА
«Об утверждении Положения
о расчете размера платы за пользование
жилым помещением (платы за наем)
для нанимателей жилых помещений
по договорам социального найма
и договорам найма жилых помещений
в домах государственного
или муниципального жилищного фонда
на территории города Нижний Тагил»**

Руководствуясь статьей 156 Жилищного кодекса Российской Федерации, Федеральным законом от 6 октября 2003 года № 131-ФЗ «Об общих принципах организации местного самоуправления в Российской Федерации», Приказом Министерства строительства и жилищно-коммунального хозяйства Российской Федерации от 27.09.2016 № 668/пр «Об утверждении методических указаний установления размера платы за пользование жилым помещением для нанимателей жилых помещений по договорам социального найма и договорам найма жилых помещений государственного или муниципального жилищного фонда», статьей 26 Устава города Нижний Тагил, Администрация города Нижний Тагил

ПОСТАНОВЛЯЕТ:

1. Внести в постановление Администрации города Нижний Тагил от 20.03.2017 № 640-ПА «Об утверждении Положения о расчете размера платы за пользование жилым помещением (платы за наем) для нанимателей жилых помещений по договорам социального найма и договорам найма жилых помещений в домах государственного или муниципального жилищного фонда на территории города Нижний Тагил» (с изменениями, внесенными постановлениями Администрации города Нижний Тагил от 25.12.2017 № 3181-ПА, от 18.12.2018 № 3077-ПА) следующие изменения:

пункт 2 изложить в следующей редакции:

«2. Утвердить базовый размер платы за наем жилого помещения в размере 59,22 руб. за 1 кв. метр общей площади жилого помещения (площади жилого помещения, являющегося предметом договора социального найма или договора найма).».

2. Настоящее постановление вступает в силу с 1 января 2020 года.

3. Опубликовать данное постановление в газете «Тагильский рабочий» и разместить на официальном сайте города Нижний Тагил.

В. А. ГОРЯЧКИН,
исполняющий полномочия Главы города,
первый заместитель Главы Администрации города.

АДМИНИСТРАЦИЯ ГОРОДА НИЖНИЙ ТАГИЛ
ПОСТАНОВЛЕНИЕ
ОТ 26.12.2019 № 2889-ПА

**О внесении изменений в постановление Администрации города Нижний Тагил
от 16.04.2019 № 758-ПА**

В целях приведения Положения о порядке предоставления субсидий организациям, управляющим многоквартирными домами, расположенными на территории муниципального образования город Нижний Тагил, на проведение мероприятий по замене лифтов в многоквартирных домах в соответствии с требованиями действующего законодательства Российской Федерации, руководствуясь Уставом города Нижний Тагил, Администрация города Нижний Тагил

ПОСТАНОВЛЯЕТ:

1. Внести в постановление Администрации города Нижний Тагил от 16.04.2019 № 758-ПА «Об утверждении Положения о порядке предоставления субсидий организациям, управляющим многоквартирными домами, расположенными на территории муниципального образования город Нижний Тагил, на проведение мероприятий по замене лифтов в многоквартирных домах» (с изменениями, внесенными постановлением Администрации города Нижний Тагил от 08.05.2019 № 898-ПА) следующие изменения:

1) в приложении № 1 «Положе-

ние о порядке предоставления субсидий организациям, управляющим многоквартирными домами, расположенными на территории муниципального образования город Нижний Тагил, на проведение мероприятий по замене лифтов в многоквартирных домах»:

– в первом абзаце пункта 8 Главы 2 слова «до 8 мая текущего года» заменить словами «до 24 января 2020 года»;

– в подпункте 6 пункта 8 Главы 2 исключить слова «рабочий проект и»;

2) приложение № 2 «Состав комиссии по отбору организаций, управляющих многоквартирными домами, расположенными на территории муниципального образования город Нижний Тагил, на проведение мероприятий по замене лифтов в многоквартирных домах» изложить в новой редакции (приложение).

2. Опубликовать данное постановление в газете «Тагильский рабочий» и разместить на официальном сайте города Нижний Тагил.

В. Ю. ПИНАЕВ,
Глава города.

ПРИЛОЖЕНИЕ №

к постановлению Администрации города от 26.12.2019 № 2888-ПА

Состав комиссии по отбору организаций, управляющих многоквартирными домами, расположенных на территории муниципального образования город Нижний Тагил, на проведение мероприятий по замене лифтов в многоквартирных домах

Горячкин Вячеслав Анатольевич	– первый заместитель Главы Администрации города, <i>председатель комиссии</i>
Ивушкин Павел Владимирович	– начальник Управления жилищного и коммунального хозяйства Администрации города, <i>заместитель председателя комиссии</i>
Зверева Анна Сергеевна	– главный специалист отдела по эксплуатации жилищного фонда Управления по жилищному и коммунальному хозяйству Администрации города, <i>секретарь комиссии</i>
<i>Члены комиссии:</i>	
Базилевич Игорь Владимирович	– заместитель председателя Нижнетагильской городской Думы <i>(по согласованию)</i>
Гладких Светлана Александровна	– начальник отдела по управлению жилищным фондом Управления жилищного и коммунального хозяйства Администрации города
Лопатников Павел Сергеевич	– заместитель начальника управления – начальник отдела по эксплуатации жилищного фонда Управления жилищного и коммунального хозяйства Администрации города
Малых Вячеслав Владимирович	– депутат Нижнетагильской городской Думы <i>(по согласованию)</i>
Мартюшев Леонид Владимирович	– депутат Нижнетагильской городской Думы <i>(по согласованию)</i>
Шаяхметова Ирина Николаевна	– заместитель начальника бюджетного отдела Финансового управления Администрации города
Шведов Константин Николаевич	– депутат Нижнетагильской городской Думы <i>(по согласованию)</i>

АДМИНИСТРАЦИЯ ГОРОДА НИЖНИЙ ТАГИЛ
ПОСТАНОВЛЕНИЕ
 ОТ 25.12.2019 № 2872-ПА

Об утверждении проекта планировки территории для размещения линейного объекта электросетевого хозяйства «Ответвление от ВЛ 10 кВ ПС Синегорск – Серебрянка (электроснабжение КТП 10/0,4 для электроснабжения фермы, по адресу: Пригородный р-н, ТОО «Чусовское», в 8 км. от северо-восточной границы с. Серебрянка)»

В соответствии с Градостроительным кодексом Российской Федерации, постановлением Администрации города Нижний Тагил от 30.09.2010 № 2168 «Об утверждении Порядка подготовки документации по планировке территории, разрабатываемой на основании решений исполнительно-распорядительного органа местного самоуправления городского округа Нижний Тагил», с учетом согласования проекта Министерством природных ресурсов и экологии Свердловской области, руководствуясь Уставом города Нижний Тагил, Администрация города Нижний Тагил

ПОСТАНОВЛЯЕТ:

1. Утвердить проект планировки территории для размещения линейного объекта электросетевого хозяйства «Ответвление от ВЛ 10 кВ ПС Синегорск – Серебрянка (электроснабжение КТП 10/0,4 для электроснабжения фермы, по адресу: Пригородный р-н, ТОО «Чусовское», в 8 км. от северо-восточной границы с. Серебрянка)» (приложение).

2. Управлению архитектуры и градостроительства Администрации города при осуществлении градостроительной деятельности на территории городского округа Нижний Тагил руководствоваться проектом планировки территории для размещения линейного объекта электросетевого хозяйства «Ответвление от ВЛ 10 кВ ПС Синегорск – Серебрянка (электроснабжение КТП 10/0,4 для электроснабжения фермы, по адресу: Пригородный р-н, ТОО «Чусовское», в 8 км от северо-восточной границы с. Серебрянка)».

3. Опубликовать данное постановление в газете «Тагильский рабочий» и разместить на официальном сайте города Нижний Тагил.

В. Ю. ПИНАЕВ,
 Глава города.

ПРИЛОЖЕНИЕ

УТВЕРЖДЕН

постановлением Администрации города
 от 25.12.2019 № 2872-ПА

Проект планировки территории для размещения линейного объекта электросетевого хозяйства «Ответвление от ВЛ 10 кВ ПС Синегорск – Серебрянка (электроснабжение КТП 10/0,4 для электроснабжения фермы, по адресу: Пригородный р-н, ТОО «Чусовское», в 8 км от северо-восточной границы с. Серебрянка)»

Введение

Настоящий проект разрабатывался на основании инженерных изысканий, выполненных ООО «ГЕО СИТИ» в 2018 году по титулу: «Строительство ответвления от ВЛ 10 кВ ПС Синегорск – Серебрянка (электроснабжение КТП 10/0,4 для электроснабжения фермы, по адресу: Пригородный р-н, ТОО «Чусовское», в 8 км от северо-восточной границы с. Серебрянка)» в составе:

Том 1 – Инженерно-геодезические изыскания, шифр ЕЕ01-НТЭС127-ИТ-ИГДИ.

Материалы инженерных изысканий включены в состав приложения материалов по обоснованию настоящего проекта планировки территории.

В соответствии с документами территориального планирования и сведениями лесного реестра, устанавливаемые настоящим проектом красные линии большей частью расположены в границах функциональной зоны – леса (лесфонд).

1. Цели и задачи проекта планировки территории

Проект планировки территории подготовлен в целях последующей разработки проектной и рабочей документации на строительство ВЛ 10 кВ по титулу проектирования: «Строительство ответвления от ВЛ 10 кВ ПС Синегорск – Серебрянка (электроснабжение КТП 10/0,4 для электроснабжения фермы, по адресу: Пригородный р-н, ТОО «Чусовское», в 8 км. от северо-восточной границы с. Серебрянка)» и установления зоны планируемого размещения линейного объекта инженерной инфраструктуры: ВЛ 10 кВ - ответвление от ВЛ 10 кВ ПС Синегорск – Серебрянка.

Размещение иных объектов капитального строительства федерального, регионального или местного значения настоящим проектом планировки территории не предусматривается.

2. Наименование, основные характеристики и назначение планируемых для размещения линейных объектов

Необходимость строительства ВЛ 10 кВ обоснована договором на технологическое присоединение к сетям электроснабжения от 24.04.2018 № 5500016570, заключенного между субъектом естественных монополий ОАО «МРСК Урала» и заявителем Даниловым А. Ю. Срок технологического присоединения заявителя проектируется воздушная линия электропередачи напряжением 10 кВ по титулу проектирования: «Строительство ответвления от ВЛ 10 кВ ПС Синегорск – Серебрянка (электроснабжение КТП 10/0,4 для электроснабжения фермы, по адресу: Пригородный р-н, ТОО «Чусовское», в 8 км от северо-восточной границы с. Серебрянка)» (далее по тексту – линейный объект).

Настоящим проектом планировки устанавливается допустимая зона размещения линейного объекта.

Протяженность линейного объекта составляет 12,73 км.

Начальной точкой линейного объекта является:

– существующая опора № 582 ВЛ 10 кВ ПС 35/10 кВ Синегорск – Серебрянка.

Конечной точкой линейного объекта является:

– западная граница земельного участка кадастровый № 66:19:0101001:30.

Основные технические показатели ВЛ:

Тип сети – воздушная линия электропередачи;

Класс напряжения – среднее напряжение 10 кВ;

Источником питания потребителей по проектируемой ВЛ 10 кВ является ПС 35/10 кВ «Синегорск»

Тип провода – СИП-3 самонесущий изолированный провод с изоляцией из светостабилизированного сшитого полиэтилена;

Тип опор: одноцепные железобетонные;

Количество цепей – одна.

В пересечении с линейным объектом имеются существующие ВЛ 10 кВ, 0,4 кВ и линии связи в черте села Серебрянка.

Учитывая, что в соответствии с положениями пункта 8 «Правил определения размеров земельных участков для размещения воздушных линий электропередачи и опор линии связи обслуживающих электрические сети», утвержденных Постановлением Правительства Российской Федерации от 11 августа 2003 года № 486, земельные участки (части земельных участков), используемые хозяйствующими субъектами в период строительства, реконструкции, технического перевооружения и ремонта воздушных линий электропередачи, представляют собой полосу земли по всей длине линии электропередачи, настоящим проектом планировки (графическая часть) установлены границы коридора шириной 5 метров в черте населенного пункта село Серебрянка и 6,5 метра на остальном протяжении трассы линейного объекта.

В соответствии с требованиями Приказа Федерального агентства лесного хозяйства (Рослесхоз) от 10 июня 2011 года № 223 город Москва «Об утверждении Правил использования лесов для строительства, реконструкции, эксплуатации линейных объектов» в целях использования линейных объектов, обеспечения их безаварийного функционирования и эксплуатации ширина просеки для линейных объектов принимается равной ширине охранной зоны ВЛ, определенной на основании Постановления Правительства Российской Федерации от 24 февраля 2009 года № 160, а также исходя из условий месторождения объекта строительства. Для ВЛ 10 кВ Постановлением Правительства Российской Федерации от 24 февраля 2009 года № 160 установлена ширина охранной зоны в 10 метров, по обе стороны линии электропередачи, от крайних проводов при не отклоненном их положении (5 метров в черте населенного пункта для линий с самонесущим или изолированным проводом). Общая ширина охранной зоны линейного объекта принята шириной 21 метр, по 10,5 метра в каждую сторону от оси линейного объекта. Данное решение принято исходя из характеристик применяемых опор с «размахом» траверс 0,5 метра. Учитывая, что линейный объект расположен параллельно а/д Серебрянский тракт (с примыканием к границе отвода а/д с восточной стороны), ширина просеки принята равной ширине зоны планируемого размещения линейного объекта – 6,5 метра.

Границы и площадь временно занимаемых земельных участков при строительстве линейного объекта (площадка строительного поселка, стоянка техники и так далее.) определяются проектной документацией на строительство.

Иные объекты инженерной инфраструктуры на рассматриваемой территории не планируются.

3. Перечень субъектов Российской Федерации, перечень муниципальных районов в составе субъектов Российской Федерации, перечень поселений, городских округов, населенных пунктов, внутригородских территорий городов федерального значения, на территории которых устанавливается зона планируемого размещения линейного объекта

Зона планируемого размещения линейного объекта полностью расположена в границах городского округа Нижний Тагил.

Зона планируемого размещения линейного объекта, большей частью, расположена на межселенной территории в границах земель лесного фонда Нижне-Тагильского лесничества:

– Серебрянское участковое лесничество урочище ГЗЗ «Чусовской» в кварталах 2,11 (защитные леса – защитные полосы лесов, расположенные вдоль ж/д путей общего пользования., нерестоохранные полосы лесов);

– Серебрянское участковое лесничество участок Серебрянский в кварталах 129, 150, 161, 171 (защитные леса – защитные полосы лесов, расположенные вдоль ж/д путей общего пользования, запретные полосы, расположенные вдоль водных объектов; эксплуатационные леса).

Зона планируемого размещения линейного объекта, меньшей частью, расположена в границах земель населенных пунктов с. Серебрянка.

Характеристики лесных участков приведены в материалах по обоснованию Том 2 пункт 2.1. На чертеже НТЭС127-ППТ-ОБ-ГЧ-СИ («Схема использования территории в период подготовки проекта планировки территории», в графической части материалов по обоснованию настоящего проекта) показаны границы лесных кварталов, а размещение ВЛ в составе лесных выделов показано в актах натурного технического обследования лесных участков (смотреть приложения материалов по обоснованию Том 2).

4. Перечень координат характерных точек границ зон планируемого размещения линейных объектов

Каталог координат МСК-66:

№	X	Y
1	518660,41	1435320,94
2	518668,62	1435274,16
3	518680,77	1435217,7
4	518680,71	1435208,12
5	518677,73	1435183,8
6	518672,1	1435170,79
7	518641,19	1435139,09
8	518623,27	1435127,12
9	518441,91	1435043,45
10	518218,86	1434961,01
11	518167,28	1434946,57
12	517972,29	1434863,74
13	517843,69	1434842,00
14	517663,81	1434681,27
15	517577,74	1434495,22
16	517531,21	1434306,36
17	517520,77	1434297,91
18	517512,6	1434289,05
19	517502,65	1434267,22
20	517492,61	1434241,25
21	517487,55	1434243,89
22	517485,24	1434239,46
23	517495,25	1434234,23
24	517515,86	1434287,51
25	517535,44	1434303,35
26	517582,47	1434493,58
27	517667,9	1434678,22
28	517845,95	1434837,31
29	517973,71	1434858,91
30	518168,94	1434941,85
31	518220,4	1434956,25
32	518443,83	1435038,83
33	518625,72	1435122,75
34	518644,4	1435135,22
35	518676,32	1435167,96
36	518682,6	1435182,48
37	518685,7	1435207,8
38	518685,78	1435218,21
39	518673,53	1435275,12
40	518665,27	1435322,15
41	518640,39	1435463,83

42	518642,99	1435488,3
43	518666,26	1435528,14
44	518712,48	1435573,68
45	519026,08	1435767,23
46	519116,55	1435804,69
47	519178,84	1435838,04
48	519225,32	1435898,00
49	519295,23	1436064,31
50	519325,13	1436149,55
51	519367,67	1436478,49
52	519408,86	1436539,75
53	519666,11	1436688,41
54	519788,65	1436723,00
55	519835,41	1436742,00
56	519915,14	1436803,18
57	519943,74	1436831,53
58	519972,94	1436866,34
59	519998,05	1436919,15
60	519966,81	1436988,21
61	519961,6	1437027,14
62	519970,75	1437088,73
63	520003,05	1437155,67
64	520027,81	1437186,3
65	520132,35	1437262,67
66	520188,18	1437290,83
67	520277,87	1437313,46
68	520638,88	1437341,05
69	520830,48	1437399,1
70	520942,02	1437426,38
71	521026,03	1437439,45
72	521103,72	1437459,47
73	521268,73	1437517,46
74	521465,19	1437552,76
75	521632,09	1437556,6
76	521677,00	1437562,48
77	521725,8	1437575,31
78	521770,19	1437599,53
79	521899,98	1437710,4
80	522005,77	1437738,99
81	522071,05	1437765,26
82	522168,78	1437826,49
83	522292,72	1437919,14
84	522339,15	1437936,35
85	522519,57	1437984,43
86	522652,99	1438001,69
87	522716,96	1437994,44
88	523007,14	1437881,31
89	523165,59	1437786,06
90	523214,96	1437761,01
91	523283,1	1437743,36
92	523352,37	1437731,8
93	523387,54	1437729,48
94	523592,45	1437734,69
95	523726,99	1437724,25
96	523882,12	1437720,41
97	524041,81	1437730,51
98	524166,62	1437728,35
99	524356,17	1437714,74
100	524726,4	1437721,18
101	524924,00	1437752,01
102	525068,5	1437752,99
103	525194,41	1437721,65
104	525371,59	1437688,45
105	525511,93	1437683,63
106	525571,95	1437692,77
107	525632,92	1437728,6
108	525933,76	1437992,63
109	526065,23	1438116,08
110	526122,78	1438204,64
111	526142,63	1438261,75
112	526177,66	1438428,08
113	526320,52	1438817,3
114	526374,36	1438912,76
115	526424,48	1438975,02
116	526446,28	1439008,95
117	526474,41	1439073,53
118	526483,31	1439112,93
119	526490,17	1439183,03
120	526455,91	1439455,91
121	526471,13	1439650,19
122	526469,31	1439730,6
123	526412,527	1439937,382
124	526406,271	1439935,611
125	526462,83	1439729,65
126	526464,62	1439650,37
127	526449,38	1439455,76
128	526483,63	1439182,94
129	526476,88	1439113,97
130	526468,21	1439075,56
131	526440,53	1439012,03
132	526419,2	1438978,82
133	526368,96	1438916,42
134	526314,6	1438820,04

135	526171,4	1438429,87
136	526136,35	1438263,49
137	526116,89	1438207,52
138	526060,21	1438120,28
139	525929,39	1437997,45
140	525629,09	1437733,89
141	525569,73	1437699,00
142	525511,55	1437690,15
143	525372,3	1437694,93
144	525195,79	1437728,00
145	525069,27	1437759,5
146	524923,47	1437758,5
147	524725,84	1437727,67
148	524356,35	1437721,25
149	524166,91	1437734,85
150	524041,66	1437737,01
151	523881,99	1437726,91
152	523727,32	1437730,74
153	523592,62	1437741,19
154	523387,67	1437735,99
155	523353,12	1437738,27
156	523284,45	1437749,72
157	523217,28	1437767,12
158	523168,74	1437791,75
159	523010,02	1437887,16
160	522718,53	1438000,81
161	522652,94	1438008,24
162	522518,31	1437990,82
163	522337,18	1437942,55
164	522289,58	1437924,91
165	522165,1	1437831,85
166	522068,09	1437771,07
167	522003,7	1437745,16
168	521896,87	1437716,29
169	521766,48	1437604,91
170	521723,38	1437581,4
171	521675,74	1437568,87
172	521631,59	1437563,09
173	521464,54	1437559,25
174	521267,07	1437523,76
175	521101,83	1437465,69
176	521024,71	1437445,82
177	520940,75	1437432,76
178	520828,77	1437405,37
179	520637,68	1437347,47
180	520276,82	1437319,9
181	520185,89	1437296,95
182	520128,95	1437268,24
183	520023,29	1437191,05
184	519997,52	1437159,18
185	519964,47	1437090,66
186	519955,03	1437027,19
187	519960,49	1436986,4
188	519990,89	1436919,22
189	519967,42	1436869,88
190	519938,95	1436835,94
191	519910,86	1436808,08
192	519832,15	1436747,69
193	519786,54	1436729,15
194	519663,56	1436694,45
195	519404,31	1436544,63
196	519361,42	1436480,84
197	519318,77	1436151,06
198	519289,16	1436066,64
199	519219,66	1435901,31
200	519174,55	1435843,12
201	519113,77	1435810,57
202	519023,11	1435773,04
203	518708,44	1435578,82
204	518661,09	1435532,16
205	518636,68	1435490,38

В соответствии с пунктом 1.3 порядка установления и отображения красных линий, утвержденного Приказом Министерства строительства и жилищно-коммунального хозяйства Российской Федерации от 25.04.2017 № 742/пр «О порядке установления и отображения красных линий, обозначающих границы территорий, занятых линейными объектами и (или) предназначенных для размещения линейных объектов», красные линии, обозначающие границы территорий, предназначенных для строительства, реконструкции линейных объектов, устанавливаются по границам зон планируемого размещения линейных объектов. Таким образом, в настоящем проекте планировки территории нумерация и координаты точек устанавливаемых красных линий совпадают с нумерацией и координатами точек границ зон планируемого размещения линейных объектов. В настоящем проекте чертеж красных линий совмещен с чертежом границ зон планируемого размещения линейных объектов.

5. Перечень координат характерных точек границ зон планируемого размещения линейных объектов, подлежащих переносу (переустройству) из зон планируемого размещения линейных объектов

Настоящим проектом планировки территории не предусматривается вынос объектов капитального строитель-

ства из зоны планируемого размещения линейного объекта, в виду отсутствия такой необходимости. Чертеж границ зон планируемого размещения линейных объектов, подлежащих переносу (переустройству) из зон планируемого размещения линейных объектов не разрабатывался.

6. Предельные параметры разрешенного строительства, реконструкции объектов капитального строительства, входящих в состав линейных объектов в границах зон их планируемого размещения

В рамках настоящей проекта установление предельной высоты ВЛ 10 кВ не требуется. Высота и тип опор ВЛ определяются при архитектурно-строительном проектировании, в соответствии с действующими нормативными документами в области энергетики (Правила устройства электроустановок 7-е издание, СНиП, нормы отраслевого проектирования, технические регламенты).

Для устанавливаемой зоны планируемого размещения линейного объекта настоящим проектом не устанавливаются минимальные отступы от границ образуемых для реконструкции ВЛ земельных (лесных) участков.

Планируемая зона размещения линейного объекта находится вне границ территории исторического поселения федерального или регионального значения, таким образом отсутствует необходимость установки специальных требований к архитектурным решениям линейного объекта.

7. Информация о необходимости осуществления мероприятий по защите сохраняемых объектов капитального строительства

В планируемой зоне размещения линейного объекта отсутствуют существующие и строящиеся здания – мероприятия по защите существующих и строящихся зданий от негативного воздействия в связи с размещением линейного объекта настоящим проектом планировки не разрабатываются.

При перенесении линейного объекта с существующими ВЛ 10 кВ, 0,4 кВ и линиями связи обеспечивается их сохранность, для чего предусматривается устройство зашиты в период строительства (деревянные либо металлические сооружения (порталы)).

8. Информация о необходимости осуществления мероприятий по сохранению объектов культурного наследия от возможного негативного воздействия в связи с размещением линейных объектов

В районе планируемого размещения линейного объекта отсутствуют выявленные объекты культурного наследия федерального, регионального и местного значения, включенные в единый государственный реестр объектов культурного наследия. В виду отсутствия мероприятий по сохранению объектов культурного наследия не разрабатываются.

9. Информация о необходимости осуществления мероприятий по охране окружающей среды

При выполнении строительства ВЛ 10 кВ, в составе проектной документации будет разработан раздел «Мероприятия по охране окружающей среды».

Воздействие на окружающую природную среду при проведении строительных работ носить кратковременный характер. В результате эксплуатации объекта негативного воздействия на окружающую среду не прогнозируется.

Негативное воздействие на территорию, условия землепользования и геологическую среду отсутствует.

Строительные работы сопровождаются незначительными выбросами загрязняющих веществ в атмосферный воздух.

Аварийные и залповые выбросы на объекте исключены. Сброс сточных вод на объекте отсутствует, что исключает их неблагоприятное воздействие на поверхностные и подземные воды. Размещение отходов, образуемых в ходе строительства, осуществляется в местах временного хранения (накопления) отходов, откуда они по мере необходимости вывозятся на предприятия, осуществляющие переработку, использование, обезвреживание или захоронение отходов.

10. Информация о необходимости осуществления мероприятий по защите территории от чрезвычайных ситуаций природного и техногенного характера, в том числе по обеспечению пожарной безопасности и гражданской обороне

Мероприятия по защите территории от чрезвычайных ситуаций природного и техногенного характера в рамках настоящего проекта планировки территории не предусматриваются, так как реконструируемый объект не категоризируется по ГО. На объекте в период эксплуатации отсутствуют постоянные рабочие места, присутствие людей на ВЛ 10 кВ носит кратковременный характер, лишь на период выполнения осмотров и каких-либо ремонтных работ. В период строительства мероприятия по ГО и ЧС разрабатываются подрядной организацией ответственной за строительно-монтажные работы.

Наиболее вероятная чрезвычайная ситуация природного характера на территории размещения линейного объекта – пожар.

В соответствии с требованиями ГОСТ 12.1.004-91 пожарная безопасность объекта обеспечивается системой, включающей в себя систему предотвращения пожаров, систему противопожарной защиты, организационно-технические мероприятия.

Пожарная безопасность на проектируемой ВЛ обеспечивается:

- устройством системы молниезащиты ВЛ с применением современного коррозионностойкого грозозащитного троса;
- устройством системы заземления опор воздушной ЛЭП;
- применением на смежных ПС современных и надежных средств релейной защиты и автоматики, обеспечивающих безотказность работы объекта в аварийных и послеаварийных режимах;
- применением электрооборудования с номинальными параметрами, соответствующими категории его размещения (в том числе степень загрязнения атмосферы) и режиму работы;
- защитой оборудования от коммутационных и атмосферных перенапряжений с использованием нелинейных ограничителей перенапряжений;
- соблюдением размеров просеки, устраиваемой для строительства и эксплуатации ЛЭП;
- организацией проезда (подъездом) пожарных машин к опорам вдоль линии ЛЭП
- выбором сечения проводов по длительно допустимому току, а также стойких к термическому и динамическому действию токов КЗ;
- применением мероприятий, обеспечивающих благоприятную электромагнитную обстановку;
- размещением опор ЛЭП вдали от автодорог и выполнении требований по надежному закреплению проводов ЛЭП при пересечении с инженерными коммуникациями.

Система пожарной безопасности ЛЭП, кроме противопожарных мероприятий, предусматривает также мероприятия по предотвращению распространения пожара.

К таким мероприятиям относится применение негорючих или трудногорючих материалов для устройства опор ЛЭП, включая арматуру подвески проводов.

Кроме того, проектной документацией будут предусмотрены специальные системы по предупреждению дежурного персонала о возникновении пожара, позволяющие покинуть опасное место или принять меры по тушению пожара.

К таким средствам относится телефонная, радио и спутниковая связь.

11. Сведения о земельных участках, в границах которых расположена зона планируемого размещения линейного объекта и устанавливается публичный сервитут либо оформляется аренда

Согласно сведениям единого государственного реестра недвижимости в границах зоны планируемого разме-

щения линейного объекта: «Строительство ответвления от ВЛ 10 кВ ПС Синегорск – Серебрянка (электроснабжение КТП 10/0,4 для электроснабжения фермы, по адресу: Пригородный р-н, ТОО «Чусовское», в 8 км. от северо-восточной границы с. Серебрянка)» (координаты характерных точек границы приведены в пункте 4 настоящего проекта) имеются существующие земельные участки, сведения о которых приведены в таблице 11.1.

ТАБЛИЦА 11.1

№ п/п	Кадастровый номер земельного участка	Площадь занимаемой части, кв. м.	Право-владелец	Категория земель	Цель установления публичного сервитута, или формирования части участка
1	66:19:0000000:545	10040	Собственность РФ	Земли лесного фонда	Строительство линейного объекта ВЛ 10 кВ
2	66:19:0000000:309	50830	Собственность РФ	Земли лесного фонда	Строительство линейного объекта ВЛ 10 кВ

Более подробные сведения о существующих земельных участках, в границах которых планируется реконструкция ВЛ, приведены в графической части материалов по обоснованию на листе 15 схемы использования территории в период подготовки проекта планировки территории шифр НТЭС217-ППТ-ОБ-ГЧ-СИ. Характеристики лесных участков, занимаемых для размещения реконструируемой ВЛ, приведены в материалах по обоснованию Том 2 пункт 2.1.

В соответствии с положениями статьи 39.37 Земельного кодекса Российской Федерации, строительство линейного объекта может осуществляться застройщиком (ОАО «МРСК Урала») без образования земельных (лесных) участков, на основании установленного публичного сервитута. Согласно пункту 6 статьи 39.41 Земельного кодекса Российской Федерации, границы публичного сервитута в целях, предусмотренных подпунктами 1, 3 и 4 статьи 39.37 Земельного Кодекса, определяются в соответствии с установленными документацией по планировке территории границами зон планируемого размещения объектов, а в случае, если для размещения инженерных сооружений, автомобильных дорог, железнодорожных путей разработка документации по планировке территории не требуется, в пределах, не превышающих размеров соответствующих охранных зон.

В соответствии с положениями статьи 11.3 Земельного кодекса Российской Федерации, образование земельных

участков из земель или земельных участков, находящихся в государственной или муниципальной собственности для строительства, реконструкции линейных объектов федерального, регионального или местного значения, а также лесных участков в целях размещения линейных объектов, осуществляется на основании утвержденного проекта межевания территории. Таким образом, в случае, если застройщик (ОАО «МРСК Урала») примет решение о необходимости оформления договоров аренды в отношении земельных (лесных) участков, занимаемых для строительства ВЛ, необходимо дополнительно разработать и утвердить в установленном порядке проект межевания территории, в границах зоны планируемого размещения линейного объекта, устанавливаемого настоящим проектом.

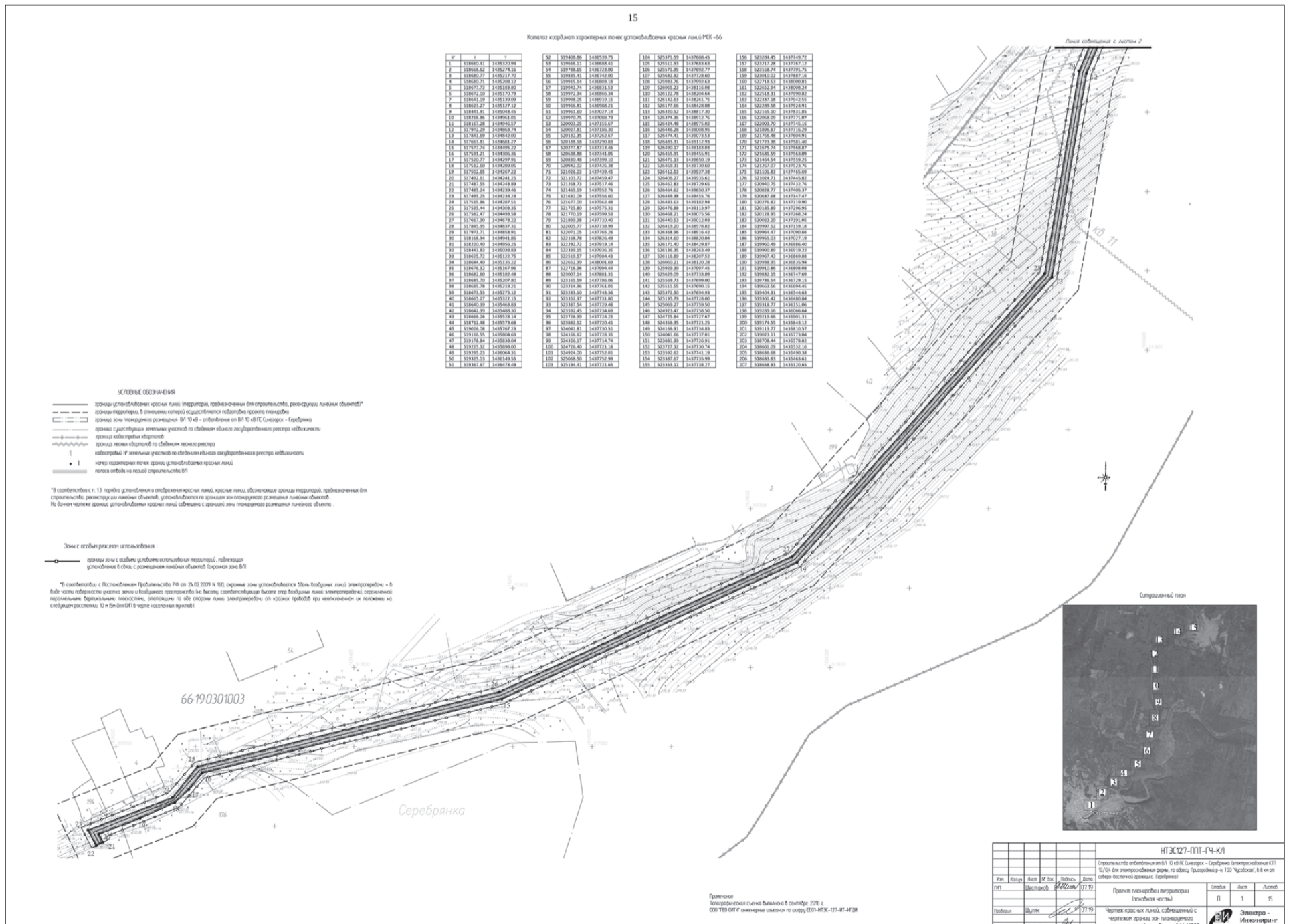
При выборе между установлением публичного сервитута и оформлением аренды необходимо учитывать, что в соответствии с пунктом 1.1 статьи 39.20 Земельного кодекса Российской Федерации земельные участки, находящиеся в государственной или муниципальной собственности, не предоставляются в собственность или в аренду собственникам и иным правообладателям сооружений, которые могут размещаться на таких земельных участках на основании сервитута, публичного сервитута или в соответствии со статьей 39.36 Земельного Кодекса.


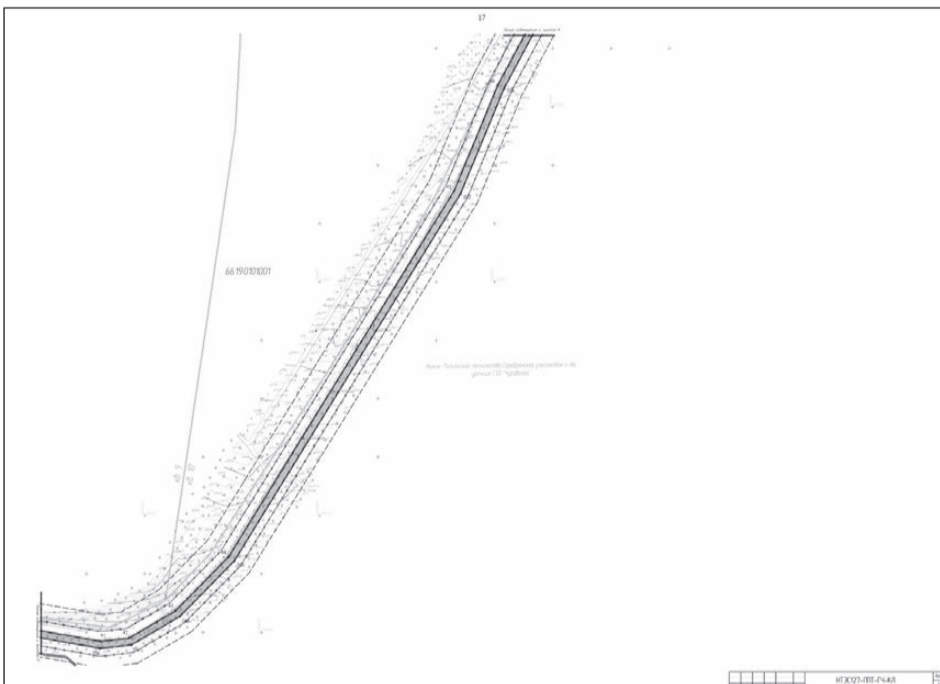
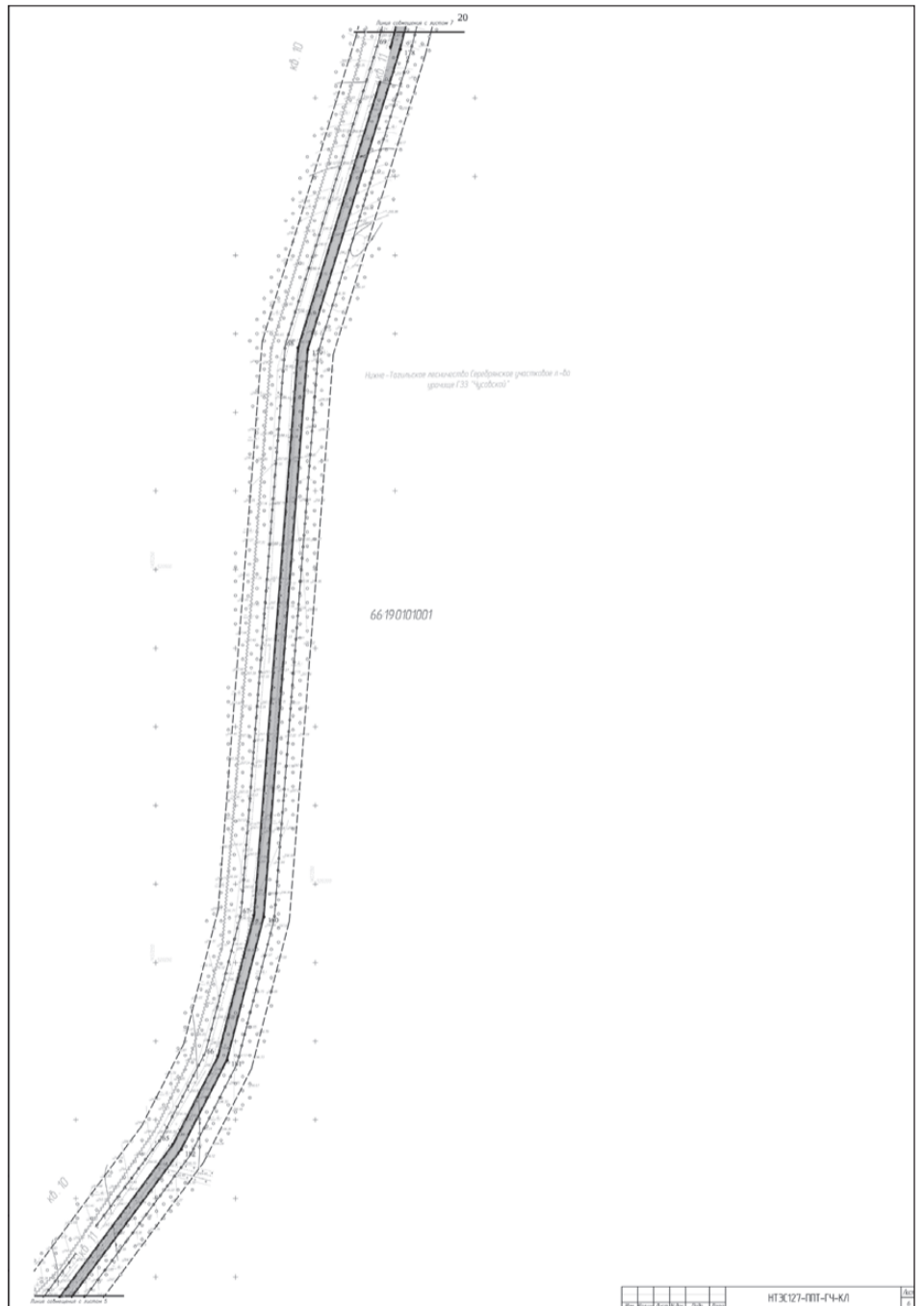
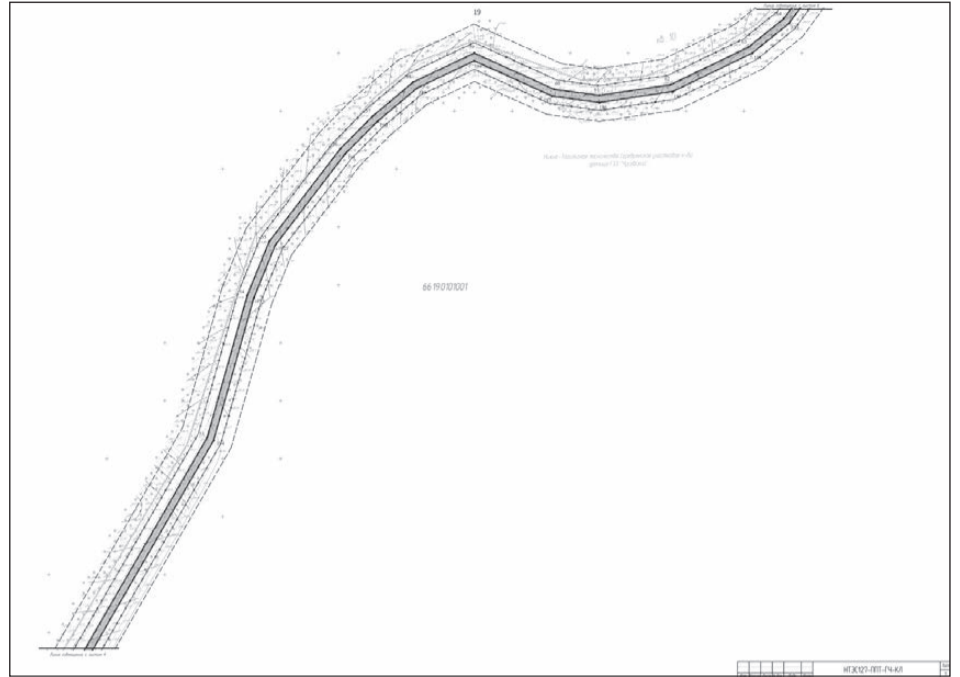
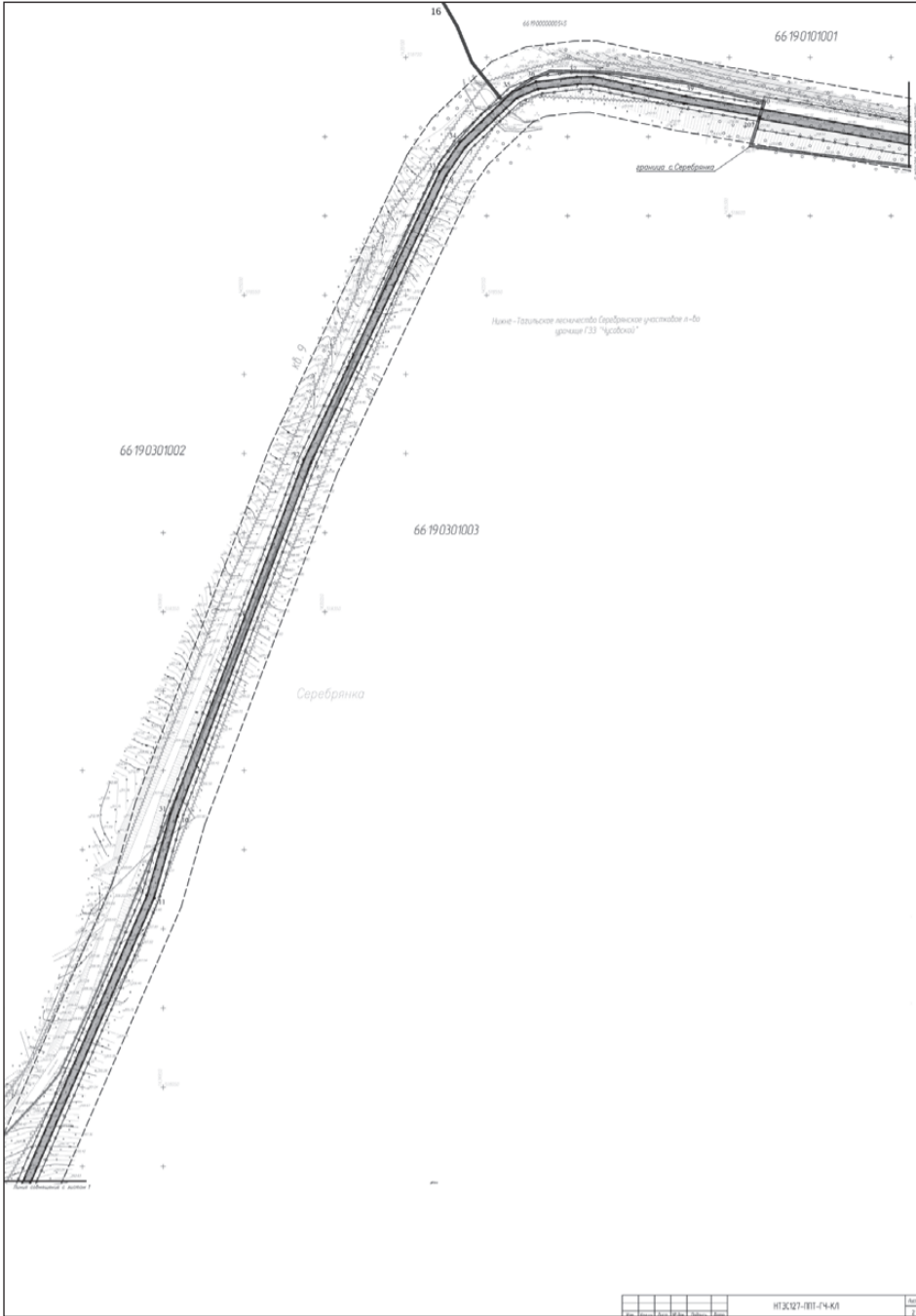
12. Ведомость участков подлежащих изъятию для государственных или муниципальных нужд

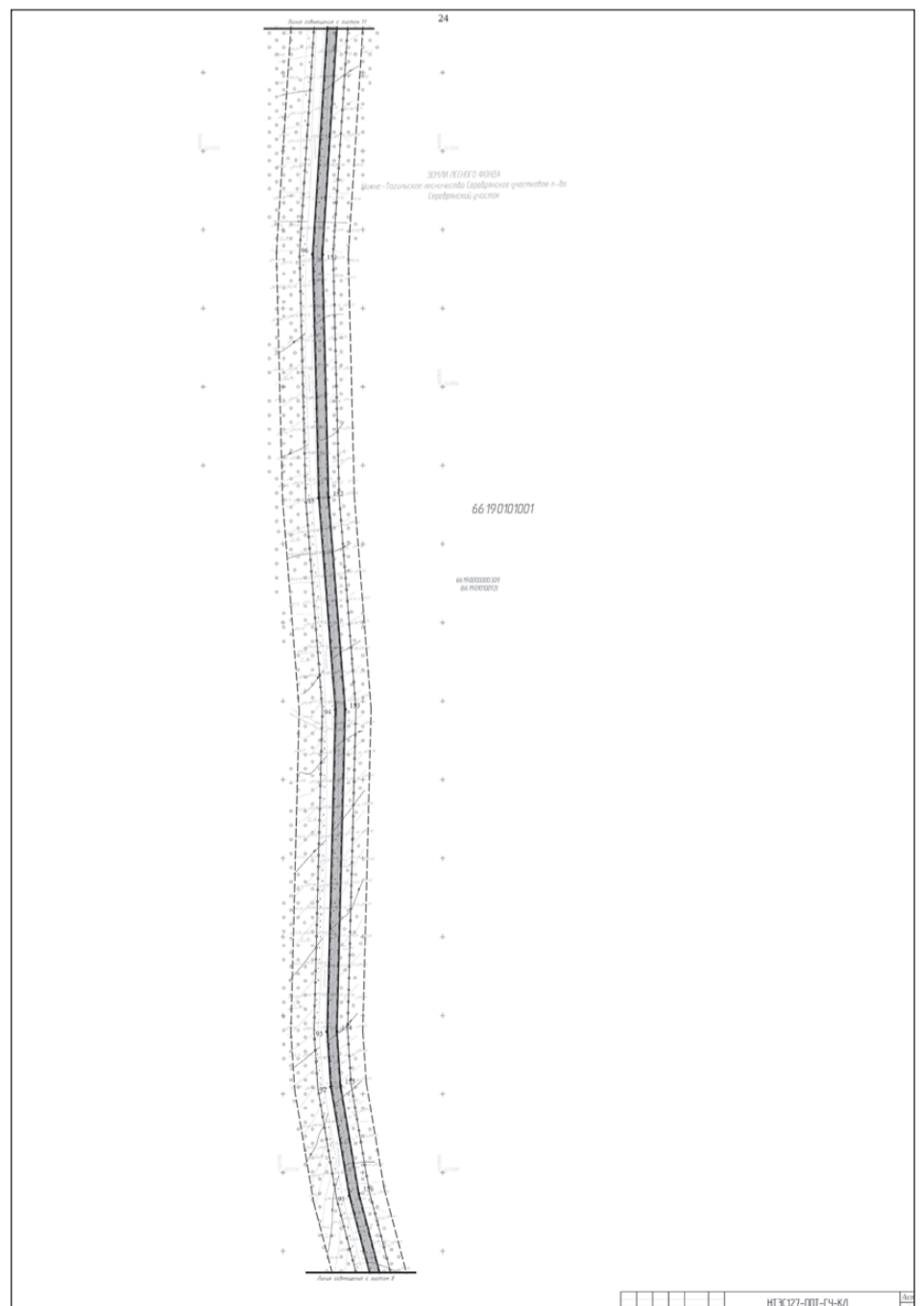
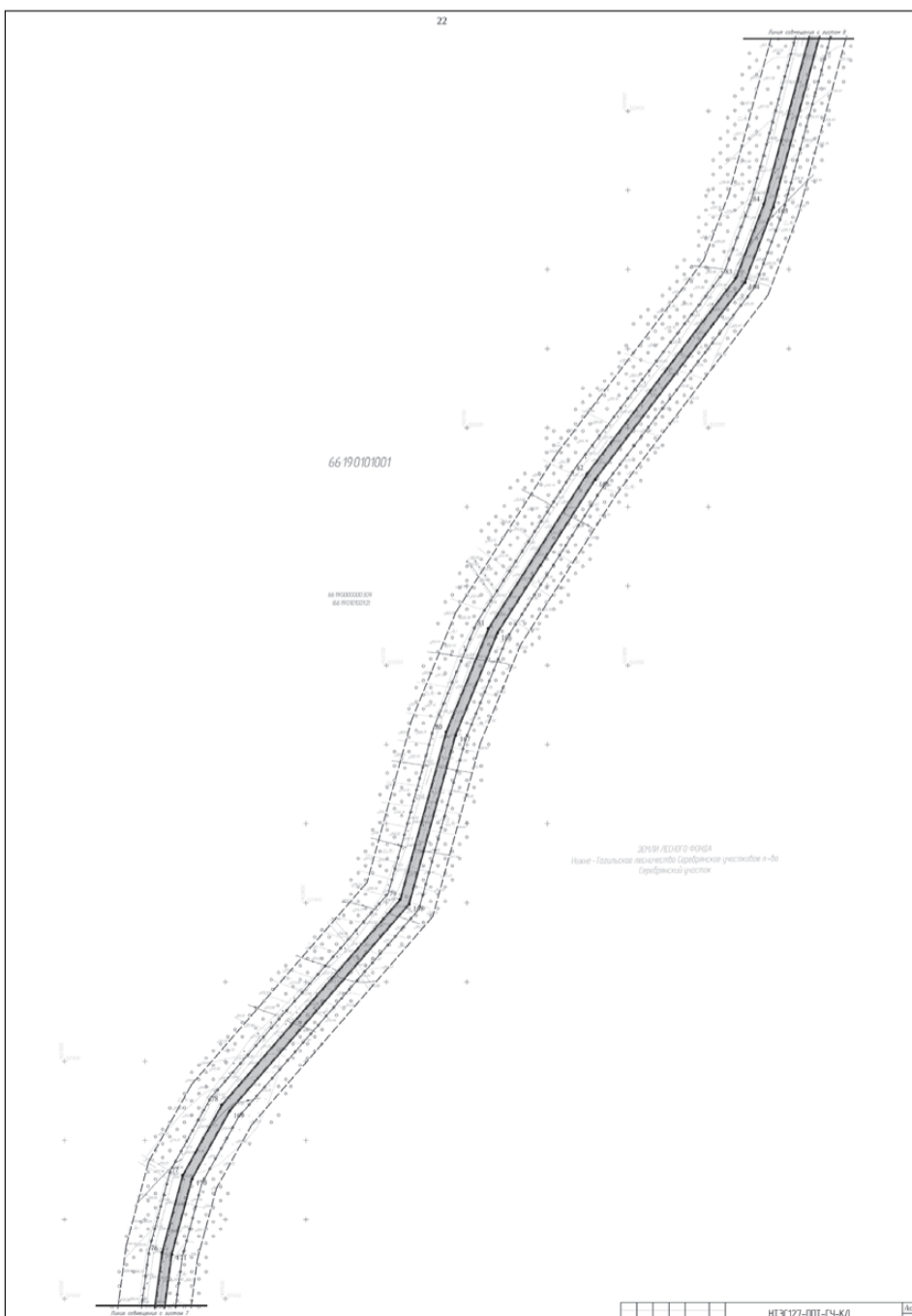
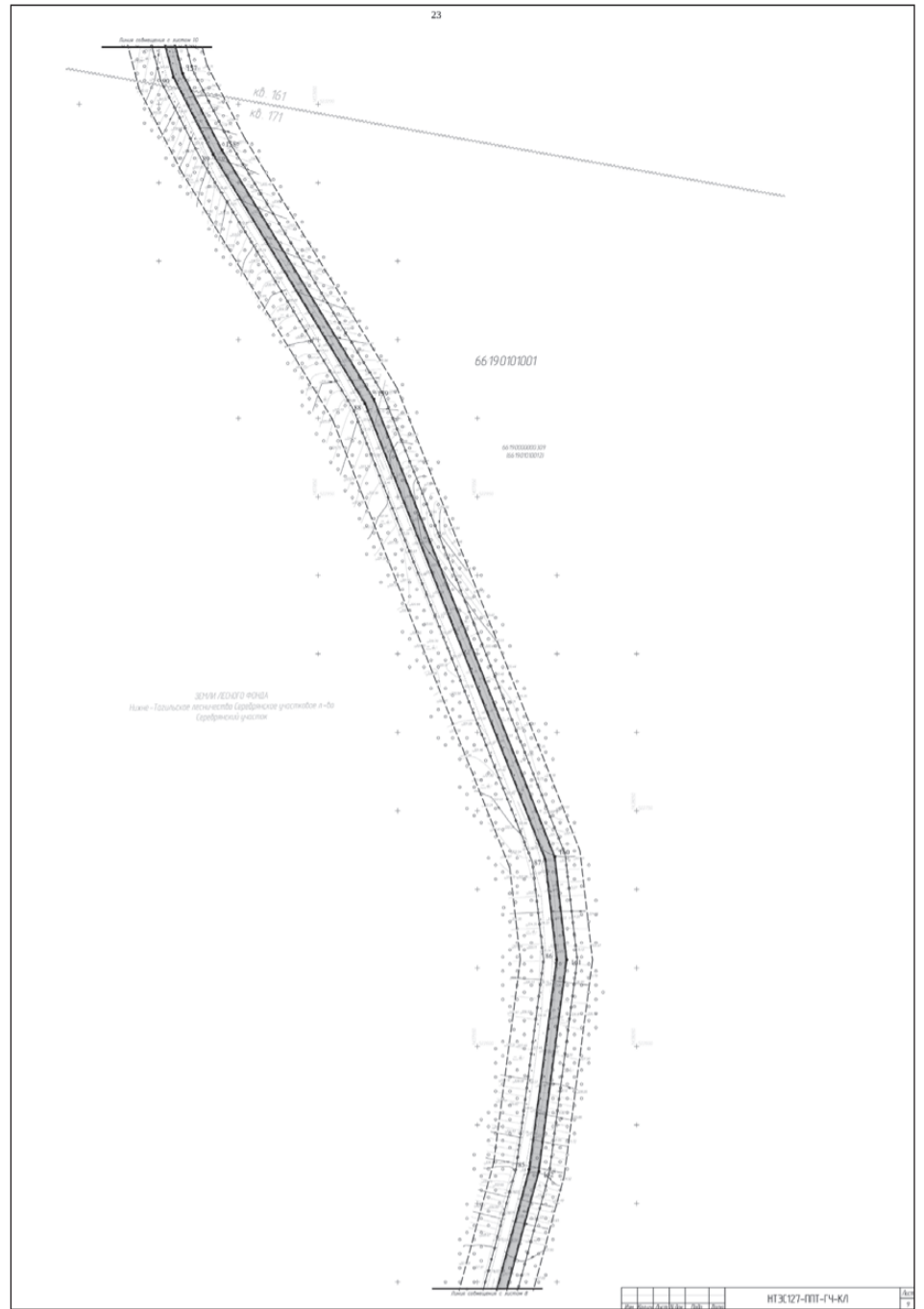
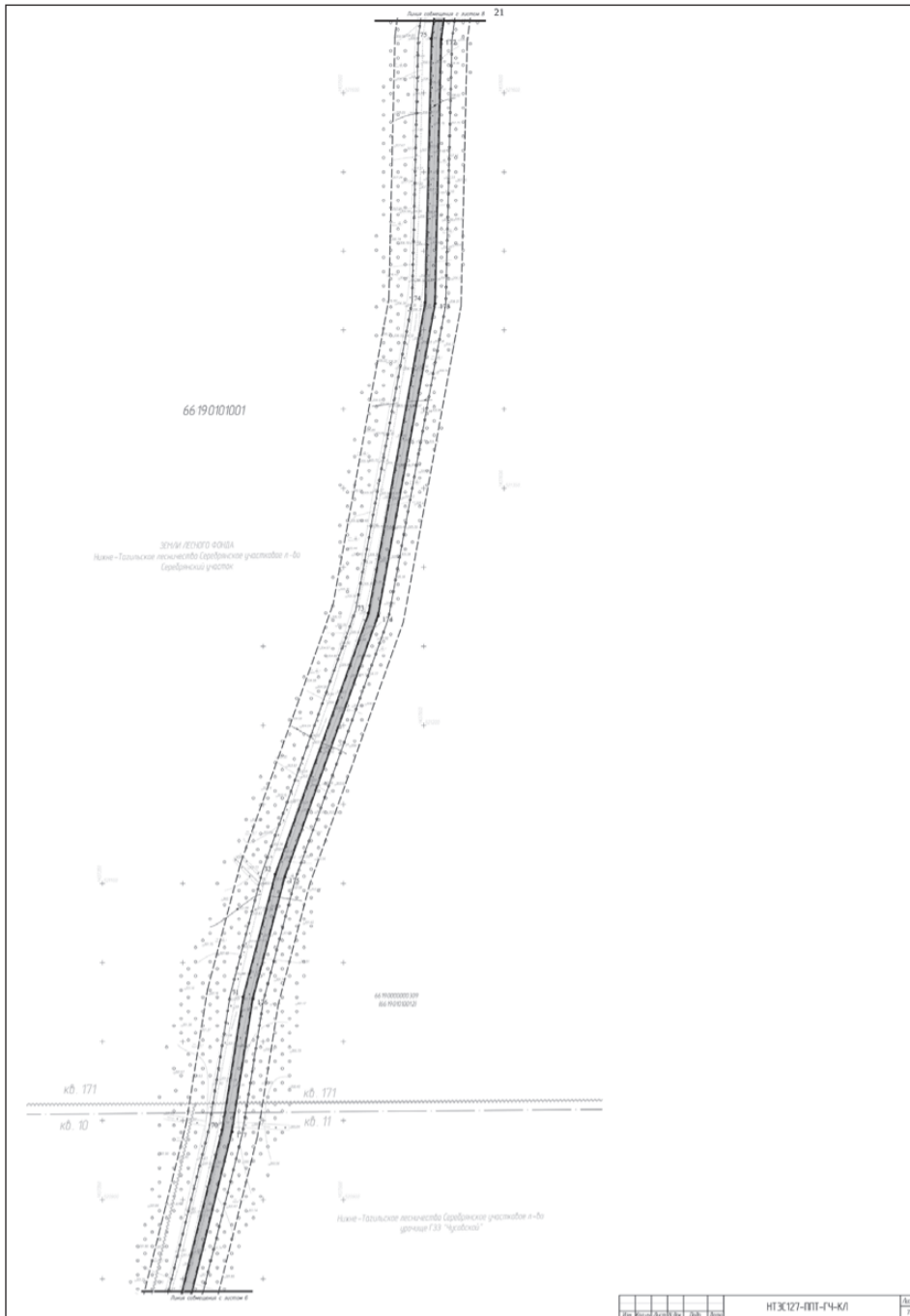
Настоящим проектом планировки территории не определены земельные участки, подлежащие изъятию для государственных или муниципальных нужд.

Список используемых сокращений

- га – гектар;
- кВ – киловольт;
- км – километр;
- ВЛ – воздушная линия;
- ЛЭП – линия электропередачи;
- ПС – подстанция;
- ОАО – открытое акционерное общество;
- МРСК – Межрегиональная распределительная сетевая компания;
- ПО – производственное объединение;
- Гослесфонд – государственный лесной фонд;
- ГО – гражданская оборона;
- ЧС – чрезвычайная ситуация;
- ЕГРН – Единый государственный реестр недвижимости;
- СРО – саморегулируемая организация;
- рег. – регистрационный;
- п. – поселок;
- с. – село;
- р-н – район.







АДМИНИСТРАЦИЯ ГОРОДА НИЖНИЙ ТАГИЛ
ПОСТАНОВЛЕНИЕ
 ОТ 26.12.2019 № 2892-ПА

О внесении изменений в Примерное положение об оплате труда работников муниципальных учреждений города Нижний Тагил, утвержденное постановлением Администрации города Нижний Тагил от 17.12.2014 № 2692-ПА

В целях совершенствования оплаты труда работников муниципальных учреждений, руководствуясь Уставом города Нижний Тагил, Администрация города Нижний Тагил

ПОСТАНОВЛЯЕТ:

1. Внести в Примерное положение об оплате труда работников муниципальных учреждений города Нижний Тагил, утвержденное постановлением Администрации города Нижний Тагил от 17.12.2014 № 2692-ПА (с изменениями, внесенными постановлениями Администрации города Нижний Тагил от 06.06.2016 № 1685-ПА, от 02.11.2016 № 3040-ПА, от 19.12.2016 № 3527-ПА, от 06.02.2017 № 272-ПА, от 04.10.2017 № 241-ПА, от 15.11.2018 № 2811-ПА), следующие изменения:

приложение № 1 «Профессиональные квалификационные группы общетраслевых должностей специалистов и служащих», приложение № 2 «Профессиональные квалификационные группы должностей работников средств массовой информации», приложение № 3 «Профессиональные квалификационные группы должностей работников, осуществляющих деятельность в области гражданской обороны, защиты населения и территорий от чрезвычайных ситуаций природного и техногенного характера, обеспечения пожарной безопасности и безопасности людей на водных объектах», приложение № 4 «Профессиональные квалификационные группы общетраслевых профессий рабочих» к Примерному положению изложить в новой редакции (Приложения № 1-4).

2. Действие настоящего постановления распространяется на правоотношения, возникшие с 1 октября 2019 года.

3. Опубликовать данное постановление в газете «Тагильский рабочий» и разместить на официальном сайте города Нижний Тагил.

В. Ю. ПИНАЕВ,
 Глава города.

ПРИЛОЖЕНИЕ № 1

к постановлению Администрации города от 26.12.2019 № 2892-ПА

ПРИЛОЖЕНИЕ № 1

к Примерному положению об оплате труда работников муниципальных учреждений города Нижний Тагил

Профессиональные квалификационные группы общетраслевых должностей специалистов и служащих

ТАБЛИЦА № 1

Квалификационный уровень	Наименование должности (заполняется учреждением)	Оклад (рублей)	Повышающий коэффициент к окладу по занимаемой должности
ДОЛЖНОСТИ, ОТНЕСЕННЫЕ К ПКГ «ОБЩЕОТРАСЛЕВЫЕ ДОЛЖНОСТИ СЛУЖАЩИХ ПЕРВОГО УРОВНЯ»			
1-й квалификационный уровень		3005	
ДОЛЖНОСТИ, ОТНЕСЕННЫЕ К ПКГ «ОБЩЕОТРАСЛЕВЫЕ ДОЛЖНОСТИ СЛУЖАЩИХ ВТОРОГО УРОВНЯ»			
1-й квалификационный уровень		4537	
2-й квалификационный уровень			0,05
3-й квалификационный уровень			0,1
4-й квалификационный уровень			0,15
ДОЛЖНОСТИ, ОТНЕСЕННЫЕ К ПКГ «ОБЩЕОТРАСЛЕВЫЕ ДОЛЖНОСТИ СЛУЖАЩИХ ТРЕТЬЕГО УРОВНЯ»			
1-й квалификационный уровень		6669	
2-й квалификационный уровень			0,05
3-й квалификационный уровень			0,1
4-й квалификационный уровень			0,15
5-й квалификационный уровень			0,2
ДОЛЖНОСТИ, ОТНЕСЕННЫЕ К ПКГ «ОБЩЕОТРАСЛЕВЫЕ ДОЛЖНОСТИ СЛУЖАЩИХ ЧЕТВЕРТОГО УРОВНЯ»			
1-й квалификационный уровень		9373	
2-й квалификационный уровень			0,15
3-й квалификационный уровень			0,2

Размеры окладов работников, должности которых не определены соответствующими ПКГ, утвержденными приказами Министерства здравоохранения и социального развития России

ТАБЛИЦА № 2

Наименование должностей	Оклад (рублей)	Повышающий коэффициент к окладу по занимаемой должности
Архивист, консультант	5017	–
Должности: архивист, консультант, по которым может устанавливаться II внутридолжностная категория		0,05
Должности: архивист, консультант, по которым может устанавливаться I внутридолжностная категория		0,1
Должности: архивист, консультант, по которым может устанавливаться производное должностное наименование «ведущий»		0,15
Специалист по охране труда Системный администратор Специалист по закупкам, контрактный управляющий Специалист по аренде земельных участков, Специалист по сопровождению информационной базы реестров	6669	–

Главный специалист по сопровождению сделок Главный специалист по сопровождению оформления имущественных прав		0,2
---	--	-----

ПРИЛОЖЕНИЕ № 2

к постановлению Администрации города от 26.12.2019 № 2892-ПА

ПРИЛОЖЕНИЕ № 2

к Примерному положению об оплате труда работников муниципальных учреждений города Нижний Тагил

Профессиональные квалификационные группы должностей работников средств массовой информации

ТАБЛИЦА № 1

Квалификационный уровень	Наименование должности (заполняется учреждением)	Оклад (рублей)	Повышающий коэффициент к окладу по занимаемой должности
1	2	3	4
ДОЛЖНОСТИ, ОТНЕСЕННЫЕ К ПКГ «ДОЛЖНОСТИ РАБОТНИКОВ ПЕЧАТНЫХ СРЕДСТВ МАССОВОЙ ИНФОРМАЦИИ ПЕРВОГО УРОВНЯ»			
		3005	
ДОЛЖНОСТИ, ОТНЕСЕННЫЕ К ПКГ «ДОЛЖНОСТИ РАБОТНИКОВ ПЕЧАТНЫХ СРЕДСТВ МАССОВОЙ ИНФОРМАЦИИ ВТОРОГО УРОВНЯ»			
1-й квалификационный уровень		4537	
2-й квалификационный уровень			0,05
3-й квалификационный уровень			0,1
ДОЛЖНОСТИ, ОТНЕСЕННЫЕ К ПКГ «ДОЛЖНОСТИ РАБОТНИКОВ ПЕЧАТНЫХ СРЕДСТВ МАССОВОЙ ИНФОРМАЦИИ ТРЕТЬЕГО УРОВНЯ»			
1-й квалификационный уровень		6669	
2-й квалификационный уровень			0,1
3-й квалификационный уровень			0,15
4-й квалификационный уровень			0,2
ДОЛЖНОСТИ, ОТНЕСЕННЫЕ К ПКГ «ДОЛЖНОСТИ РАБОТНИКОВ ПЕЧАТНЫХ СРЕДСТВ МАССОВОЙ ИНФОРМАЦИИ ЧЕТВЕРТОГО УРОВНЯ»			
1-й квалификационный уровень		9373	
2-й квалификационный уровень			0,15
3-й квалификационный уровень			0,2
ДОЛЖНОСТИ, ОТНЕСЕННЫЕ К ПКГ «ДОЛЖНОСТИ РАБОТНИКОВ ТЕЛЕВИДЕНИЯ (РАДИОВЕЩАНИЯ) ПЕРВОГО УРОВНЯ»			
		3005	
ДОЛЖНОСТИ, ОТНЕСЕННЫЕ К ПКГ «ДОЛЖНОСТИ РАБОТНИКОВ ТЕЛЕВИДЕНИЯ (РАДИОВЕЩАНИЯ) ВТОРОГО УРОВНЯ»			
1-й квалификационный уровень		4537	
2-й квалификационный уровень			0,05
3-й квалификационный уровень			0,1
ДОЛЖНОСТИ, ОТНЕСЕННЫЕ К ПКГ «ДОЛЖНОСТИ РАБОТНИКОВ ТЕЛЕВИДЕНИЯ (РАДИОВЕЩАНИЯ) ТРЕТЬЕГО УРОВНЯ»			
1-й квалификационный уровень		6669	
2-й квалификационный уровень			0,1
3-й квалификационный уровень			0,15
4-й квалификационный уровень			0,2
5-й квалификационный уровень			0,25
ДОЛЖНОСТИ, ОТНЕСЕННЫЕ К ПКГ «ДОЛЖНОСТИ РАБОТНИКОВ ТЕЛЕВИДЕНИЯ (РАДИОВЕЩАНИЯ) ЧЕТВЕРТОГО УРОВНЯ»			
1-й квалификационный уровень		9373	
2-й квалификационный уровень			0,15
3-й квалификационный уровень			0,2

ПРИЛОЖЕНИЕ № 3

к постановлению Администрации города от 26.12.2019 № 2892-ПА

ПРИЛОЖЕНИЕ № 3

к Примерному положению об оплате труда работников муниципальных учреждений города Нижний Тагил

Профессиональные квалификационные группы должностей работников, осуществляющих деятельность в области гражданской обороны, защиты населения и территорий от чрезвычайных ситуаций природного и техногенного характера, обеспечения пожарной безопасности и безопасности людей на водных объектах

ТАБЛИЦА № 1

Квалификационный уровень	Наименование должности (заполняется учреждением)	Оклад (рублей)
1	2	3
ПРОФЕССИОНАЛЬНАЯ КВАЛИФИКАЦИОННАЯ ГРУППА ВТОРОГО УРОВНЯ		
2-й квалификационный уровень		5018
3-й квалификационный уровень		5544

ПРОФЕССИОНАЛЬНАЯ КВАЛИФИКАЦИОННАЯ ГРУППА ТРЕТЬЕГО УРОВНЯ		
1-й квалификационный уровень		6068
2-й квалификационный уровень	спасатель	7330
	спасатель 3-го класса	8051
	спасатель 2-го класса	8682
	спасатель 1-го класса	9373
ПРОФЕССИОНАЛЬНАЯ КВАЛИФИКАЦИОННАЯ ГРУППА ЧЕТВЕРТОГО УРОВНЯ		
1-й квалификационный уровень	начальник отделения (группы)	10094

Профессиональные квалификационные группы должностей медицинских и фармацевтических работников

ТАБЛИЦА № 2

Должности, отнесенные к ПКГ «Врачи и провизоры»		
2-й квалификационный уровень	врачи-специалисты	8464

Профессиональная квалификационная группа должностей педагогических работников

ТАБЛИЦА № 3

Должности работников образования		
3-й квалификационный уровень	Методист	6624

ПРИЛОЖЕНИЕ № 4

к постановлению Администрации города от 26.12.2019 № 2892-ПА

ПРИЛОЖЕНИЕ № 4

к Примерному положению об оплате труда работников муниципальных учреждений города Нижний Тагил

Профессиональные квалификационные группы общепрофессиональных профессий рабочих

Квалификационный уровень	Профессии рабочих, отнесенные к квалификационным уровням (заполняется учреждением)	Оклад (рублей)
ПРОФЕССИОНАЛЬНАЯ КВАЛИФИКАЦИОННАЯ ГРУППА «ОБЩЕПРОФЕССИОНАЛЬНЫЕ ПРОФЕССИИ РАБОЧИХ ПЕРВОГО УРОВНЯ»		
1-й квалификационный уровень	1-й квалификационный разряд	3005
	2-й квалификационный разряд	3334
	3-й квалификационный разряд	3695
ПРОФЕССИОНАЛЬНАЯ КВАЛИФИКАЦИОННАЯ ГРУППА «ОБЩЕПРОФЕССИОНАЛЬНЫЕ ПРОФЕССИИ РАБОЧИХ ВТОРОГО УРОВНЯ»		
1-й квалификационный уровень	4-й квалификационный разряд	4085
	5-й квалификационный разряд	4537
2-й квалификационный уровень	6-й квалификационный разряд	5019
	7-й квалификационный разряд	5528
3-й квалификационный уровень	8-й квалификационный разряд	6068

АДМИНИСТРАЦИЯ ГОРОДА НИЖНИЙ ТАГИЛ

ПОСТАНОВЛЕНИЕ

ОТ 26.12.2019 № 2891-ПА

Об утверждении Документа планирования регулярных перевозок пассажиров и багажа автомобильным транспортом и городским наземным электрическим транспортом по муниципальным маршрутам на территории города Нижний Тагил на 1 полугодие 2020 года

В целях совершенствования системы организации транспортного обслуживания населения на территории города Нижний Тагил, в соответствии со статьей 16 Федерального закона от 6 октября 2003 года № 131-ФЗ «Об общих принципах организации местного самоуправления в Российской Федерации», Федеральным законом от 13 июля 2015 года № 220-ФЗ «Об организации регулярных перевозок пассажиров и багажа автомобильным транспортом и городским наземным электрическим транспортом в Российской Федерации и о внесении изменений в отдельные законодательные акты Российской Федерации», Законом Свердловской области от 21 декабря 2015 года № 160-ОЗ «Об организации транспортного обслуживания населения на территории Свердловской области» (с изменениями, внесенными Законами Свердловской области от 19 декабря 2016 года № 142-ОЗ, от 25 сентября 2017 года № 97-ОЗ, от 4 апреля 2018 года № 43-ОЗ, от 14 ноября 2018 года № 137-ОЗ), постановлением Администрации города Нижний Тагил от 23.03.2011 № 500 «Об утверждении Положения об организации транспортного обслуживания населения на территории города Нижний Тагил» (с изменениями, внесенными постановлениями Администрации города Нижний Тагил от 15.11.2012 № 2569, от 03.02.2014 № 193-ПА, от 09.06.2016 № 1710-ПА), постановлением Администрации города Нижний Тагил от 15.06.2016 № 1750-ПА «Об утверждении Порядка планирования подготовки документа планирования регулярных перевозок пассажиров и багажа автомобильным транспортом и городским наземным электрическим транспортом по муниципальным маршрутам на территории города Нижний Тагил» (с изменениями, внесенными постановлением Администрации города Нижний Тагил от 24.08.2016 № 2431-ПА), руководствуясь Уставом города Нижний Тагил, Администрация города Нижний Тагил

ПОСТАНОВЛЯЕТ:

1. Утвердить Документ планирования регулярных перевозок пассажиров и багажа автомобильным транспортом и городским наземным электрическим транспортом на территории города Нижний Тагил на 1 полугодие 2020 года (приложение).
2. Настоящее постановление вступает в силу со дня его официального опубликования.
3. Опубликовать данное постановление в газете «Тагильский рабочий» и разместить на официальном сайте города Нижний Тагил.

В. Ю. ПИНАЕВ,
Глава города.

ПРИЛОЖЕНИЕ

УТВЕРЖДЕН

постановлением Администрации города от 26.12.2019 № 2891-ПА

ДОКУМЕНТ

планирования регулярных перевозок пассажиров и багажа автомобильным транспортом и городским наземным электрическим транспортом по муниципальным маршрутам на территории города Нижний Тагил на 1 полугодие 2020 года

СТАТЬЯ 1. Общие положения

1. Настоящий Документ планирования регулярных перевозок пассажиров и багажа автомобильным транспортом и городским наземным электрическим транспортом на территории города Нижний Тагил (далее – Документ планирования) разработан в целях реализации положений Федерального закона от 13 июля 2015 года № 220-ФЗ «Об организации регулярных перевозок пассажиров и багажа автомобильным транспортом и городским наземным электрическим транспортом в Российской Федерации и о внесении изменений в отдельные законодательные акты Российской Федерации» и Закона Свердловской области от 21 дека-

бря 2015 года № 160-ОЗ «Об организации транспортного обслуживания населения на территории Свердловской области».

2. Документ планирования направлен на развитие транспортного комплекса города Нижний Тагил.

СТАТЬЯ 2. Основные параметры и характеристики маршрутной сети регулярных перевозок автомобильным транспортом и городским наземным электротранспортом по муниципальным маршрутам на территории города Нижний Тагил

1. Единая маршрутная сеть города Нижний Тагил состоит из 61 маршрута ре-

гулярных пассажирских перевозок автомобильным транспортом и 10 маршрутов регулярных пассажирских перевозок городским наземным электрическим транспортом.

Управлением городским хозяйством Администрации города Нижний Тагил запланированы мероприятия по оптимизации единой маршрутной сети городского транспорта города Нижний Тагил путем исключения дублирующих автобусных маршрутов, а также продления существующих с последующим внесением изменений в реестр маршрутов регулярных перевозок, утвержденный постановлением Администрации города Нижний Тагил от 13.01.2016 № 34-ПА «Об утверждении Реестра маршрутов регулярных перевозок» (приложение).

Реализация данных мероприятий позволит перейти к этапу подготовки аукциона на заключение отсроченных муниципальных контрактов на обслуживание муниципальных маршрутов города Нижний Тагил (с учетом положений методики определения начальной цены контракта, утвержденной Приказом Министерства транспорта и связи Российской Федерации от 30.05.2019 № 158 «Об утверждении порядка определения начальной (максимальной) цены контракта, а также цены контракта, заключаемого с единственным поставщиком (подрядчиком, исполнителем), при осуществлении закупок в сфере регулярных перевозок пассажиров и багажа автомобильным транспортом и городским наземным электрическим транспортом»).

С 1 февраля 2020 года Единая маршрутная сеть города Нижний Тагил будет состоять из 40 маршрутов регулярных пассажирских перевозок автомобильным транспортом и 10 маршрутов регулярных пассажирских перевозок городским наземным электрическим транспортом.

2. Осуществляют пассажирские перевозки 4 автотранспортных предприятия (АПО «Союз-НТ», ООО «Тагилтранс», ООО «Фирма ТАС», ООО СТК «Строитель-Т») и 1 предприятие электротранспорта (НТ МУП «Тагильский трамвай»).

3. Администрация города Нижний Тагил в лице Управления городским хозяйством Администрации города и перевозчики города Нижний Тагил 16 июня 2014 года заключили договоры «На право осуществления пассажирских перевозок автобусами по регулярным муниципальным маршрутам городского сообщения, включенным в Единую маршрутную сеть городского транспорта города Нижний Тагил» на основании постановления Администрации города «О заключении договоров на право осуществления пассажирских перевозок автобусами по регулярным муниципальным маршрутам городского сообщения, включенным в Единую маршрутную сеть городского транспорта го-

рода Нижний Тагил». Настоящие договоры действуют в течение 7 лет.

4. С целью организации трамвайного движения в городе Нижний Тагил с НТ МУП «Тагильский трамвай» заключен муниципальный контракт по 10 трамвайным маршрутам от 26.06.2018 № 69 «Услуги по перевозке пассажиров городским наземным электрическим транспортом по маршрутам регулярных перевозок по регулируемым тарифам в границах муниципального образования город Нижний Тагил» с применением регулируемых тарифов, утвержденных в установленном порядке и с предоставлением права льготного проезда отдельным категориям граждан. Срок оказания услуг: с 1 июля 2018 года по 31 декабря 2019 года.

С целью дальнейшей организации трамвайного движения в городе Нижний Тагил, в декабре 2019 года проведены конкурсные процедуры на заключение аналогичного контракта на оказание услуг по перевозке пассажиров городским наземным электрическим транспортом по 10 маршрутам регулярных перевозок по регулируемым тарифам в границах муниципального образования город Нижний Тагил. Подписание муниципального контракта состоится 31.12.2019.

Срок оказания услуг: с 1 января 2020 года по 30 июня 2021 года.

СТАТЬЯ 3. Вид регулярных перевозок, сведения об изменении вида регулярных перевозок и сроки проведения конкурсов

1. Вид регулярных пассажирских перевозок автомобильным транспортом (61 маршрут до 31 января 2020 года и 40 маршрутов с 1 февраля 2020 года) города Нижний Тагил – муниципальный маршрут регулярных перевозок по регулируемым тарифам.

Вид регулярных пассажирских перевозок городским наземным электрическим транспортом (10 маршрутов) города Нижний Тагил – муниципальный маршрут регулярных перевозок по регулируемым тарифам.

2. Изменение вида регулярных перевозок автотранспорта и городского электротранспорта не планируется.

СТАТЬЯ 4. Проведение конкурсов по маршрутам, внесенным в реестр маршрутов регулярных перевозок города Нижний Тагил

В первом полугодии 2020 года не планируется проведение конкурсов на заключение муниципальных контрактов на оказание услуг по перевозке пассажиров автотранспортом и городским наземным электрическим транспортом по маршрутам регулярных перевозок по регулируемым тарифам в границах муниципального образования город Нижний Тагил.

(Окончание на 94-95-й стр.)

ПРИЛОЖЕНИЕ

к Документу планирования регулярных перевозок пассажиров и багажа автомобильным транспортом и городским наземным электрическим транспортом по муниципальным маршрутам на территории города Нижний Тагил на 1 полугодие 2020 года

ОПТИМИЗИРУЕМЫЕ АВТОБУСНЫЕ МАРШРУТЫ ГОРОДА НИЖНИЙ ТАГИЛ

№ п/п	Оптимизируемые маршруты	Маршруты, сохраняемые в маршрутной сети	Наименование улиц, дорог (путь следования)
1	№ 1 «ТЦ «Райт» – Тагилстрой (Мебельная фабрика)»	№ 1 «ТЦ «Райт» – Рудник имени III Интернационала»	1) улица Садовая, проспект Ленина, проспект Мира, улица Циолковского, улица Индустриальная, улица Metallургов, улица Красных Зорь, улица Балакинская, улица Перова, улица Ульяновская – к/с «Горняк-2»; 2) улица Садовая, проспект Ленина, проспект Мира, улица Циолковского, улица Индустриальная, улица Metallургов, улица Красных Зорь, улица Балакинская, улица Перова, улица Ульяновская
	№ 47 «ЖДВ – Рудник»		
	№ 23 «ЖДВ – ДК им. Гагарина»	№ 23 «ЖДВ – Смычка»	прямое направление: улица Садовая, проспект Ленина, проспект Мира, улица Циолковского, улица Индустриальная, улица Metallургов, улица Красных Зорь, улица Малышева, улица Гвардейская, улица Хохрякова, улица Красных Зорь, улица Константина Пылаева обратное направление: улица Константина Пылаева, улица Красных Зорь, улица Хохрякова, улица Гвардейская, улица Балакинская, улица Красных Зорь, улица Metallургов, улица Индустриальная, улица Циолковского, проспект Мира, улица Ленина, улица Садовая
2	№ 26 (26У) «ЖДВ – Пристань (Православная гимназия)»	№ 26 «ЖДВ – Пристань»	прямое направление: улица Садовая, проспект Ленина, улица Островского, улица Челюскинцев, Черноисточинское шоссе, Октябрьский проспект, Уральский проспект, улица Бригадная обратное направление: улица Бригадная, Уральский проспект, Октябрьский проспект, Черноисточинское шоссе, улица Челюскинцев, проспект Ленина, улица Садовая
	№ 32 «ТЦ «Райт» – ГТМ (магазин «Меркурий»)»	№ 32 «ГТМ (Православная гимназия) – ТРЦ «ДЕПО»»	прямое направление: улица Совхозная, Уральский проспект, улица Бригадная, Уральский проспект, Октябрьский проспект, Черноисточинское шоссе, улица Челюскинцев, проспект Ленина, улица Садовая, улица Заводская, улица Красногвардейская, а/д Южный подъезд обратное направление: а/д Южный подъезд, улица Красногвардейская, улица Заводская, улица Садовая, проспект Ленина, улица Островского, улица Челюскинцев, Черноисточинское шоссе, Октябрьский проспект, Уральский проспект, улица Совхозная
	№ 27 «ГТМ – ТРЦ «ДЕПО»»		
3	№ 43 «Кулинарное училище – ГТМ улица Булата Окуджавы»	№ 43 «ТРЦ «Райт» – ГТМ улица Булата Окуджавы»	прямое направление: улица Садовая, проспект Ленина, улица Островского, улица Челюскинцев, Черноисточинское шоссе, Октябрьский проспект, Уральский проспект, ул. Удовенко обратное направление: улица Удовенко, Уральский проспект, улица Дружинина, Черноисточинское шоссе, улица Челюскинцев, проспект Ленина, улица Садовая
	№ 25 «ГТМ – ДК им. Гагарина»	№ 25/25-Р «ГТМ улица Булата Окуджавы – Смычка/ Рудник имени III Интернационала»	№ 25 прямое направление: улица Удовенко, улица Захарова, Октябрьский проспект, Черноисточинское шоссе, улица Челюскинцев, проспект Ленина, улица Островского, улица Фрунзе, улица Космонавтов, улица Победы, проспект Мира, улица Циолковского, улица Индустриальная, улица Metallургов, улица Красных Зорь, улица Малышева, улица Гвардейская, улица Хохрякова, улица Красных Зорь, улица Константина Пылаева обратное направление: улица Константина Пылаева, улица Красных Зорь, улица Хохрякова, улица Гвардейская, улица Балакинская, улица Красных Зорь, улица Metallургов, улица Индустриальная, улица Циолковского, проспект Мира, улица Победы, улица Космонавтов, улица Фрунзе, улица Островского, проспект Ленина, улица Челюскинцев, Черноисточинское шоссе, Октябрьский проспект, улица Захарова, улица Удовенко
4	№ 37 «Рудоуправление – Тагилстрой»		
	№ 41 (41-Р) «ГТМ улица Булата Окуджавы – Смычка/ Рудник имени III Интернационала»		
	№ 4 «ТЦ «Райт» – Выя – Красный камень – ТЦ «Райт»»	№ 4 «ЖДВ – Выя – Красный Камень – ЖДВ»	улица Садовая, проспект Ленина, улица Островского, улица Фрунзе, улица Космонавтов, улица Жуковская, улица Красноармейская, улица Ермака, улица Береговая-Краснокаменная, улица Жуковского, улица Пархоменко, улица Победы, проспект Мира, проспект Ленина, улица Садовая
5	№ 20 «ЖДВ – Выя – Красный камень – ЖДВ»		
	№ 21 «ЖДВ – Красный Камень – Выя – ЖДВ»	№ 30 «ЖДВ – Красный Камень – Выя – ЖДВ»	улица Садовая, проспект Ленина, проспект Мира, улица Победы, улица Пархоменко, улица Жуковского, улица Береговая-Краснокаменная, улица Ермака, улица Красноармейская, улица Фрунзе, улица Космонавтов, улица Островского, улица Газетная, улица Первомайская, проспект Ленина, улица Садовая
	№ 30 «Приречный микрорайон – Выя – Центр – Красный Камень – Приречный микрорайон»		
6	№ 11 «ТРЦ «Райт» – Лебяжка (столовая № 16)»		
	№ 34 (34-Р) «ГТМ (магазин «Монетка») – Тагилстрой (Мебельная фабрика)/ Рудник имени III Интернационала»	№ 34 «ГТМ (Уральский клинический центр) – Рудник имени III Интернационала»	прямое направление: Уральский проспект, Октябрьский проспект, Черноисточинское шоссе, улица Челюскинцев, проспект Ленина, проспект Мира, улица Циолковского, улица Индустриальная, улица Metallургов, улица Балакинская, улица Перова, улица Ульяновская обратное направление: улица Ульяновская, улица Перова, улица Балакинская, улица Metallургов, улица Индустриальная, улица Циолковского, проспект Мира, проспект Ленина, улица Островского, улица Челюскинцев, Черноисточинское шоссе, Октябрьский проспект, Уральский проспект
	№ 14 «ТРЦ «Райт» – ВМЗ»	№ 14 «ТРЦ «Райт» – ВМЗ»	прямое направление: улица Садовая, проспект Ленина, улица Островского, улица Фрунзе, улица Верхняя Черепанова, Серебрянский тракт обратное направление: Серебрянский тракт, улица Верхняя Черепанова, улица Выйская, улица Фрунзе, улица Островского, улица Газетная, улица Первомайская, проспект Ленина, улица Садовая
7	№ 51 «ВМЗ – Центр – ЖДВ – УПИ»		
	№ 22 «ЖДВ – Универсам (Дзержинский район)»	№ 22 «ЖДВ – УВЗ»	Улица Садовая, улица Заводская, улица Красногвардейская, улица Садовых, улица Зеленостроевская, улица Алтайская, улица Юности, проспект Ленинградский, улица Зари, улица Ильича, Восточное шоссе
	№ 59 «Дзержинский район» – НТГСПА»		
8	№ 56 «ЖДВ – Новая Кушва – Поликлиника»	№ 56 «ЖДВ – Новая Кушва – площадь Танкостроителей»	улица Садовая, улица Заводская, улица Кушвинская, улица Кулибина, улица Фестивальная, улица Садовых, улица Зеленостроевская, улица Алтайская, улица Юности, проспект Ленинградский
	№ 61 «Поселок Северный – Универсам (Дзержинский район)»	№ 61 «Поселок Северный – Дзержинский район – поселок Северный»	улица Днепровская, Северное шоссе, Восточное шоссе, проспект Вагоностроителей, улица Зари, проспект Ленинградский, проспект Вагоностроителей, Восточное шоссе, Северное шоссе, улица Днепровская
	№ 62 «Поселок Северный – площадь Танкостроителей»		
9	№ 65 «Инфекционная больница – Дзержинский район (кольцевой)»	№ 65 «ЖДВ – Инфекционная больница – Дзержинский район (кольцевой)»	улица Садовая, улица Заводская, улица Красногвардейская, улица Садовых, улица Монтажников, улица 1-я линия, улица Байдукова, улица Магистральная, улица Решетникова, улица Джембула, улица Сульфатная, улица Проезжая, улица Цементная, Восточное шоссе, проспект Вагоностроителей, улица Зари, проспект Ленинградский, улица Юности, улица Алтайская, улица Боровая, улица Проезжая, улица Сульфатная, улица Джембула, улица Решетникова, улица Магистральная, улица Байдукова, улица 1-я линия, улица Монтажников, улица Садовых, улица Красногвардейская, улица Заводская, Садовая
	№ 39/40 «ЖДВ – Новая Кушва – поселок Сухоложский»		
	№ 65 «Инфекционная больница – Дзержинский район (кольцевой)»		

АВТОБУСНЫЕ МАРШРУТЫ ГОРОДА НИЖНИЙ ТАГИЛ (БЕЗ ИЗМЕНЕНИЙ)

№ п/п	Маршруты	Наименование улиц, дорог (путь следования)
1	№ 33 «ГТМ – магазин Подкова»	прямое направление: Уральский проспект, Октябрьский проспект, Черноисточинское шоссе, улица Кирова, улица Тагильская, улица Черных, улица Фрунзе, улица Космонавтов, улица Победы, проспект Мира, проспект Ленина, улица Садовая, проспект Строителей обратное направление: проспект Строителей, проспект Мира, улица Победы, улица Космонавтов, улица Фрунзе, улица Черных, улица Тагильская, улица Кирова, Черноисточинское шоссе, Октябрьский проспект, Уральский проспект
2	№ 49 «ГТМ (магазин «Европейский») – Тагилстрой (ДК «Огнеупорщик»)»	прямое направление: улица Тагилстроевская, Черноисточинское шоссе, улица Челюскинцев, проспект Ленина, проспект Мира, улица Циолковского, улица Индустриальная, улица Metallургов, ул. Попова обратное направление: улица Попова, улица Metallургов, улица Индустриальная, улица Циолковского, проспект Мира, проспект Ленина, улица Островского, улица Челюскинцев, Черноисточинское шоссе, улица Тагилстроевская
3	№ 46 «ВМЗ улица Быкова – Кулинарное училище»	улица Быкова, улица Космонавтов, улица Красноармейская, улица Ермака, улица Береговая-Краснокаменская, улица Жуковского, улица Пархоменко, проспект Ленина, улица Садовая
4	№ 36 «ВМЗ – ТРЦ «ДЕПО»»	прямое направление: Серебрянский тракт, улица Верхняя Черепанова, улица Выйская, улица Фрунзе, улица Космонавтов, улица Победы, проспект Мира, проспект Ленина, улица Садовая, улица Заводская, улица Красногвардейская, а/д Южный подъезд обратное направление: а/д Южный подъезд, улица Красногвардейская, улица Заводская, улица Садовая, проспект Ленина, проспект Мира, улица Победы, улица Космонавтов, улица Фрунзе, улица Верхняя Черепанова, Серебрянский тракт
5	№ 38 «ВМЗ – Тагилстрой (мебельная фабрика)»	прямое направление: Серебрянский тракт, улица Верхняя Черепанова, улица Выйская, улица Фрунзе, улица Космонавтов, улица Победы, проспект Мира, улица Циолковского, улица Индустриальная, улица Metallургов, улица Красных Зорь, улица Балакинская обратное направление: улица Балакинская, улица Красных Зорь, улица Metallургов, улица Индустриальная, улица Циолковского, проспект Мира, улица Победы, улица Космонавтов, улица Фрунзе, улица Верхняя Черепанова, Серебрянский тракт
6	№ 2 «Вокзал – Ольховка»	улица Садовая, проспект Ленина, проспект Мира, улица Пархоменко, улица Жуковского, улица Береговая-Краснокаменская, улица Ульяновская, улица Сланцевая, улица Академика Павлова
7	№ 15 «Выя – поселок Горбуново»	улица Выйская, улица Фрунзе, улица Черных, улица Тагильская, улица Кирова, Черноисточинское шоссе, улица Проселочная, улица Горбуновская
8	№ 19 «Выя – пансионат «Аист»»	улица Выйская, улица Фрунзе, улица Черных, улица Тагильская, улица Кирова, Черноисточинское шоссе, улица Челюскинцев, улица Декабристов, улица Носова, улица Трудовая, улица Долгая
9	№ 44 «Выя – Черемшанка – Выя – поселок Кирпичный»	улица Верхняя Черепанова, Серебрянский тракт, улица Верхняя Черепанова, улица Выйская, улица Краснознаменная, улица Заречная, улица Краснознаменная, улица Выйская
10	№ 3 «ЖДВ – пансионат Аист»	улица Садовая, проспект Ленина, улица Островского, улица Челюскинцев, улица Декабристов, улица Носова, улица Трудовая, улица Долгая
11	№ 6 «Выя – поселок Евстуниха»	улица Выйская, улица Верхняя Черепанова, улица Краснознаменная, Кушвинский тракт, улица Городская
12	№ 7 «ЖДВ – Верхняя Черемшанка»	прямое направление: улица Садовая, проспект Ленина, улица Островского, улица Фрунзе, улица Черных, улица Максима Горького, улица Кленовая обратное направление: улица Кленовая, улица Максима Горького, улица Черных, улица Фрунзе, улица Островского, улица Газетная, улица Первомайская, проспект Ленина, улица Садовая

13	№ 9 «Дзержинский район (кольцевой)»	Восточное шоссе, проспект Вагоностроителей, улица Зари, улица Максарева, улица Пихтовая, улица Ильича, Восточное шоссе
14	№ 13 «ЖДВ – Психиатрическая больница»	улица Садовая, улица Заводская, улица Кушвинская, улица Кулибина, улица Фестивальная, улица Садовых, улица Зеленостроевская, улица Валегин бор
15	№ 16 «УВЗ – улица Калинина»	Восточное шоссе, проспект Вагоностроителей, проспект Дзержинского, проспект Ленинградский, улица Зари, улица Калинина
16	№ 17 «Кинотеатр «Современник» – проходная НТИИМ»	проспект Ленина, улица Садовая, улица Заводская, улица Красногвардейская, Свердловское шоссе, улица Гагарина
17	№ 28 «УВЗ – улица Алтайская»	Восточное шоссе, улица юности, улица Алтайская
18	№ 50 «ЖДВ – Универсам (Дзержинский район)»	улица Садовая, улица Заводская, улица Кушвинская, улица Кулибина, улица Фестивальная, Восточное шоссе, проспект Вагоностроителей
19	№ 52 «Дзержинский район – УПИ – ЖДВ»	прямое направление: улица Садовая, улица Заводская, улица Красногвардейская, улица Садовых, улица Зеленостроевская, улица Алтайская, улица Юности, улица Круговая, улица Калинина, улица Зари обратное направление: улица Зари, улица Калинина, улица Круговая, улица Юности, улица Алтайская, улица Зеленостроевская, улица Садовых, улица Красногвардейская, улица Октябрьской революции, проспект Строителей, улица Садовая
20	№ 53 «ЖДВ – Спортивная – улица Бобкова»	прямое направление: улица Садовая, улица Заводская, улица Кушвинская, улица Кулибина, улица Фестивальная, Восточное шоссе, улица Юности, улица Басова, улица Бобкова обратное направление: улица Бобкова, проспект Ленинградский, улица Юности, Восточное шоссе, улица Фестивальная, улица Кулибина, улица Кушвинская, улица Заводская, улица Садовая
21	№ 55 «ЖДВ – площадь Танкостроителей»	улица Садовая, улица Заводская, улица Кушвинская, улица Кулибина, улица Фестивальная, Восточное шоссе, улица Юности, проспект Ленинградский
22	№ 57 «ЖДВ – ЦГБ № 1 (Дзержинский район)»	улица Садовая, улица Заводская, улица Кушвинская, улица Кулибина, улица Фестивальная, Восточное шоссе, улица Ильича, улица Пихтовая, улица Максарева
23	№ 58 «ЖДВ – поселок Северный»	улица Садовая, улица Заводская, улица Кушвинская, улица Кулибина, улица Фестивальная, Восточное шоссе, Северное шоссе, улица Днепровская
24	№ 10К «Дзержинский район (кольцевой)»	Восточное шоссе, улица Ильича, улица Зари, проспект Ленинградский, улица Юности, Восточное шоссе
25	№ 17У «ЖДВ – проходная НТИИМ»	улица Садовая, улица Заводская, улица Красногвардейская, Свердловское шоссе, улица Гагарина
26	№ 64 «Дзержинский район – Туберкулезная больница»	Восточное шоссе, улица Ильича, улица Зари, проспект Ленинградский, улица Юности, улица Алтайская

АВТОБУСНЫЕ МАРШРУТЫ, ИСКЛЮЧЕННЫЕ ИЗ ЕДИНОЙ МАРШРУТНОЙ СЕТИ ГОРОДСКОГО ТРАНСПОРТА ГОРОДА НИЖНИЙ ТАГИЛ

№ п/п	Маршрут
1	№ 45 «Лебяжка (улица Ермака) – УПИ»
2	№ 8 «ЖДВ – поселок Горбуново»
3	№ 5 «Вокзал – Мемориал»
4	№ 35 «Рудоуправление – Рудник»
5	№ 10 «улица Островского – Рудник им. III Интернационала»
6	№ 24 «ГТМ – ВМЗ»
7	№ 50Э «ЖДВ – Дзержинский район»
8	№ 60 «ЖДВ – Богатырь» (Выя)
9	№ 77 «Улица Бобкова – улица Бобкова (круговой)»

АДМИНИСТРАЦИЯ ГОРОДА НИЖНИЙ ТАГИЛ
ПОСТАНОВЛЕНИЕ
ОТ 25.12.2019 № 2868-ПА

О выдаче разрешения на проведение работ по сносу зеленых насаждений по адресу: Свердловская область, город Нижний Тагил, садовое товарищество № 15 АО НТМК, заречный район, линия № 1, участок № 6

В соответствии с Решением Нижнетагильской городской Думы от 20.12.2018 № 77 «Об утверждении Правил благоустройства территории города Нижний Тагил» (в редакции Решения Нижнетагильской городской Думы от 31.10.2019 № 46), рассмотрев заявление Шалагинова Вячеслава Владимировича о выдаче разрешения на снос зеленых насаждений на территории садового участка по адресу: Свердловская область, город Нижний Тагил, садовое товарищество № 15 АО НТМК, заречный район, линия № 1, участок № 6, имеющего категорию – земли сельскохозяйственного назначения (вид разрешенного использования – коллективное садоводство), руководствуясь Уставом города Нижний Тагил, Администрация города Нижний Тагил

ПОСТАНОВЛЯЕТ:

1. Выдать Шалагинову Вячеславу Владимировичу разрешение на проведение работ по сносу поросли деревьев различных пород по адресу: Свердловская область, город

Нижний Тагил, садовое товарищество № 15 АО НТМК, заречный район, линия № 1, участок № 6 (кадастровый номер 66:19:0101019:508) в количестве 91 штука.

2. Шалагинову Вячеславу Владимировичу выполнить утилизацию порубочных остатков в соответствии с требованиями действующего законодательства Российской Федерации.

3. Опубликовать данное постановление в газете «Тагильский рабочий» и разместить на официальном сайте города Нижний Тагил.

4. Контроль за выполнением настоящего постановления возложить на заместителя Главы Администрации города по городскому хозяйству и строительству Е. В. Копысова.

Срок контроля – 15 июля 2021 года.

В. А. ГОРЯЧКИН,
исполняющий полномочия Главы города,
первый заместитель Главы Администрации города.

**АДМИНИСТРАЦИЯ ГОРОДА НИЖНИЙ ТАГИЛ
ПОСТАНОВЛЕНИЕ
ОТ 26.12.2019 № 2894-ПА**

**О внесении изменений в муниципальную программу
«Развитие системы образования в городе Нижний Тагил до 2024 года»,
утвержденную постановлением Администрации города Нижний Тагил
от 11.12.2013 № 2942**

В соответствии с Законом Свердловской области от 6 декабря 2018 года № 144-ОЗ «Об областном бюджете на 2019 год и плановый период 2020 и 2021 годов», постановлением Правительства Свердловской области от 06.12.2018 № 866-ПП «Об утверждении распределения субсидий из областного бюджета местным бюджетам, предоставление которых предусмотрено государственной программой Свердловской области «Развитие системы образования в Свердловской области до 2024 года», между муниципальными образованиями, расположенными на территории Свердловской области, в 2019 году», постановлением Правительства Свердловской области от 29.12.2016 № 919-ПП «Об утверждении государственной программы Свердловской области «Развитие системы образования в Свердловской области до 2024 года», руководствуясь Уставом города Нижний Тагил, Администрация города Нижний Тагил

ПРИЛОЖЕНИЕ № 1

к постановлению Администрации города от 26.12.2019 № 2894-ПА

Разделы «Перечень основных целевых показателей Программы», «Объемы финансирования муниципальной программы по годам реализации, тыс. рублей» Паспорта Программы «Развитие системы образования в городе Нижний Тагил до 2024 года»

ПОСТАНОВЛЯЕТ:

1. Внести в муниципальную программу «Развитие системы образования в городе Нижний Тагил до 2024 года» (далее – Программа), утвержденную постановлением Администрации города Нижний Тагил от 11.12.2013 № 2942 (в редакции постановлений Администрации города Нижний Тагил от 12.05.2014 № 874-ПА, от 21.08.2014 № 1706-ПА, от 15.10.2014 № 2163-ПА, от 01.12.2014 № 2555-ПА, от 30.12.2014 № 2823-ПА, от 27.03.2015 № 797-ПА, от 15.06.2015 № 1480-ПА, от 14.08.2015 № 2060-ПА, от 10.12.2015 № 3250-ПА, от 02.02.2016 № 317-ПА, от 15.04.2016 № 1079-ПА, от 06.07.2016 № 1962-ПА, от 20.10.2016 № 2928-ПА, от 19.12.2016 № 3530-ПА, от 26.01.2017 № 172-ПА, от 20.04.2017 № 937-ПА, от 19.05.2017 № 1162-ПА, от 18.07.2017 № 1680-ПА, от 21.08.2017 № 2006-ПА, от 29.11.2017 № 2894-ПА, от 25.12.2017 № 3197-ПА, от 18.01.2018 № 118-ПА, от 12.04.2018 № 1120-ПА, от 26.04.2018 № 1291-ПА, от 17.07.2018 № 1961-ПА, от 28.08.2018 № 2244-ПА, от 24.12.2018 № 3149-ПА, от 12.04.2019 № 716-ПА, от 26.04.2019 № 840-ПА, от 23.07.2019 № 1558-ПА, от 16.08.2019 № 1775-ПА, от 02.09.2019 № 1901-ПА), следующие изменения:

1) разделы «Перечень основных целевых показателей Программы», «Объемы финансирования муниципальной программы по годам реализации тыс. рублей» Паспорта Программы «Развитие системы образования в городе Нижний Тагил до 2024 года» изложить в новой редакции (приложение № 1);

2) раздел «Объемы финансирования Подпрограммы по годам реализации» паспорта Подпрограммы № 1 «Обеспечение реализации муниципальной программы «Развитие системы образования города Нижний Тагил до 2024 года» изложить в новой редакции (приложение № 2);

3) раздел «Объемы финансирования Подпрограммы по годам реализации» паспорта Подпрограммы № 2 «Развитие системы дошкольного образования» изложить в новой редакции (приложение № 3);

4) раздел «Объемы финансирования Подпрограммы по годам реализации» паспорта Подпрограммы № 3 «Развитие системы общего образования» изложить в новой редакции (приложение № 4);

5) раздел «Объемы финансирования Подпрограммы по годам реализации» паспорта Подпрограммы № 4 «Развитие системы дополнительного образования детей» изложить в новой редакции (приложение № 5);

6) разделы «Перечень основных целевых показателей Подпрограммы», «Объемы финансирования Подпрограммы по годам реализации» паспорта Подпрограммы № 5 «Развитие отдыха и оздоровления детей» изложить в новой редакции (приложение № 6);

7) разделы «Перечень основных целевых показателей Подпрограммы», «Объемы финансирования Подпрограммы по годам реализации» паспорта Подпрограммы № 6 «Укрепление и развитие материально-технической базы муниципальных организаций образования» изложить в новой редакции (приложение № 7);

8) раздел «Объемы финансирования Подпрограммы по годам реализации» паспорта Подпрограммы № 7 «Кадры в системе образования» изложить в новой редакции (приложение № 8);

9) раздел «Объемы финансирования Подпрограммы по годам реализации» паспорта Подпрограммы № 8 «Создание безопасных условий в муниципальных организациях образования» изложить в новой редакции (приложение № 9);

10) раздел «Объемы финансирования Подпрограммы по годам реализации» паспорта Подпрограммы № 9 «Информатизация и виртуализация системы образования» изложить в новой редакции (приложение № 10);

11) раздел «Объемы финансирования Подпрограммы по годам реализации» паспорта Подпрограммы № 10 «Реализация комплексной программы «Уральская инженерная школа» изложить в новой редакции (приложение № 11);

12) приложение № 1 «Цели, задачи и целевые показатели реализации муниципальной программы «Развитие системы образования в городе Нижний Тагил до 2024 года» к Программе изложить в новой редакции (приложение № 12);

13) приложение № 2 «План мероприятий по выполнению муниципальной программы «Развитие системы образования в городе Нижний Тагил до 2024 года» к Программе изложить в новой редакции (приложение № 13);

14) приложение № 3 «Перечень объектов на разработку проектно-сметной документации, проведение изыскательских работ и обследования, проведение капитального ремонта и приведение в соответствие с требованиями пожарной безопасности и санитарного законодательства зданий и помещений, в которых размещаются муниципальные образовательные организации» к Программе изложить в новой редакции (приложение № 14);

15) приложение № 4 «Перечень объектов на разработку проектно-сметной документации, проведение изыскательских работ и обследования, проведение капитальных ремонтных работ, приведение в соответствие с требованиями пожарной безопасности и санитарного законодательства зданий и сооружений муниципальных загородных оздоровительных организаций» к Программе изложить в новой редакции (приложение № 15).

2. Опубликовать данное постановление в газете «Тагильский рабочий» и разместить на официальном сайте города Нижний Тагил.

**В. Ю. ПИНАЕВ,
Глава города.**

Перечень основных целевых показателей Программы	
	1. Доля реализованных мероприятий по обеспечению деятельности муниципального учреждения управление образования Администрации города Нижний Тагил от запланированного.
	2. Доля охвата педагогических и руководящих работников мероприятиями методического и информационно-технического сопровождения.
	3. Доля реализованных мероприятий по обеспечению деятельности муниципального автономного нетипового образовательного учреждения «Нижнетагильский Дом Учителя».
	4. Доля муниципальных учреждений образования, находящихся в ведении управления образования, охваченных услугами МКУ «ЦБЭО учреждений образования».
	5. Доля проведенных общегородских мероприятий в сфере образования.
	6. Доля целевых показателей муниципальной программы «Развитие системы образования в городе Нижний Тагил до 2024 года», значения которых достигли или превысили запланированные.
	7. Охват детей в возрасте от 1 до 7 лет услугами дошкольного образования (численность детей от 1 до 7 лет всего, из них получают дошкольное образование).
	8. Отношение среднемесячной заработной платы педагогических работников муниципальных дошкольных образовательных организаций к среднемесячной заработной плате в общем образовании в Свердловской области.
	9. Доступность дошкольного образования для детей в возрасте 3-7 лет.
	10. Количество мест в дошкольных образовательных организациях.
	11. Охват детей-инвалидов дошкольного возраста, проживающих в городе Нижний Тагил, обучением на дому, в дошкольных образовательных организациях.
	12. Доля дошкольных образовательных организаций, в которых создана универсальная безбарьерная среда для инклюзивного образования детей-инвалидов, в общем количестве дошкольных образовательных организаций.
	13. Охват детей школьного возраста в общеобразовательных организациях образовательными услугами в рамках государственного образовательного стандарта и федерального государственного образовательного стандарта.
	14. Доля муниципальных общеобразовательных организаций, перешедших на федеральный государственный образовательный стандарт общего образования, в общем количестве общеобразовательных организаций.
	15. Доля муниципальных общеобразовательных организаций, обеспечивших условия для электронного обучения, применения дистанционных образовательных технологий.
	16. Доля муниципальных образовательных организаций, реализующих инновационные программы и программы патриотической направленности и участвующих в конкурсах на получение грантов.
	17. Доля детей по категориям: место жительства, социальный и имущественный статус, состояния здоровья, охваченных моделями и программами социализации, в общем количестве детей по указанным категориям.
	18. Охват детей школьного возраста с ограниченными возможностями здоровья образовательными услугами коррекционного образования.
	19. Доля общеобразовательных организаций, в которых создана универсальная безбарьерная среда для инклюзивного образования детей-инвалидов, в общем количестве общеобразовательных организаций.
	20. Доля детей-сирот, детей, оставшихся без попечения родителей, лиц из числа детей-сирот и детей, оставшихся без попечения родителей, лиц, потерявших в период обучения обоих родителей или единственного родителя, обучающихся в муниципальных образовательных организациях, которым обеспечен бесплатный проезд на городском, пригородном, в сельской местности на внутрирайонном транспорте (кроме такси), а также бесплатный проезд один раз в год к месту жительства и обратно к месту учебы.
	21. Охват организованным горячим питанием обучающихся в общеобразовательных организациях.
	22. Количество новых зданий общеобразовательных организаций
	23. Доля выпускников муниципальных общеобразовательных организаций, не сдавших единый государственный экзамен в общей численности выпускников муниципальных общеобразовательных организаций.
	24. Соотношение уровня средней заработной платы педагогических работников общеобразовательных школ и среднемесячной начисленной заработной платы наемных работников в организациях, у индивидуальных предпринимателей и физических лиц (среднемесячного дохода от трудовой деятельности) в Свердловской области.
	25. Число дополнительных ставок в муниципальных образовательных учреждениях, реализующих программы дополнительного образования и другие особые программы.
	26. Доля детей, охваченных программами дополнительного образования детей, в общей численности детей и молодежи в возрасте от 5 до 18 лет.
	27. Доля детей, участвующих в олимпиадах и конкурсах различного уровня, в общей численности обучающихся по программам общего образования.
	28. Доля организаций дополнительного образования, в которых созданы современные условия для предоставления услуги по дополнительному образованию детей.
	29. Соотношение средней заработной платы педагогических работников муниципальных организаций дополнительного образования детей и средней заработной платы учителей муниципальных образовательных организаций общего образования в муниципальном образовании, расположенном на территории Свердловской области
	30. Численность учащихся общеобразовательных организаций, осваивающих дополнительные общеобразовательные программы технической направленности.
	31. Численность учащихся общеобразовательных организаций, осваивающих дополнительные общеобразовательные программы естественно-научной направленности.
	32. Доля детей в возрасте от 5 до 18 лет, получающих дополнительное образование с использованием сертификата дополнительного образования, в общей численности детей, получающих дополнительное образование за счет бюджетных средств.
	33. Доля детей в возрасте от 5 до 18 лет, использующих сертификаты дополнительного образования в статусе сертификатов персонализированного финансирования.
	34. Доля организаций дополнительного образования, в которых создана безбарьерная среда для инклюзивного образования детей-инвалидов, в общем количестве организаций дополнительного образования.
	35. Доля детей, получивших услуги по организации отдыха и оздоровления в санаторно-курортных организациях, загородных детских оздоровительных лагерях, от общей численности детей школьного возраста.

36. Доля детей, получивших услуги по организации отдыха детей в каникулярное время от общей численности детей школьного возраста (санаторно-курортные организации, санаторно-оздоровительные лагеря круглогодичного действия, загородные оздоровительные лагеря, оздоровительные лагеря дневного пребывания, лагеря труда и отдыха, палаточные лагеря, туристические походы, другие формы отдыха).

37. Количество оздоровленных детей (за исключением детей-сирот и детей, оставшихся без попечения родителей, детей, находящихся в трудной жизненной ситуации) в учебное время в организациях отдыха и их оздоровления, в которых созданы условия для освоения детьми основных общеобразовательных программ (человек).

38. Доля зданий муниципальных образовательных организаций, требующих капитального ремонта, приведения в соответствие с требованиями пожарной безопасности и санитарного законодательства.

39. Доля общеобразовательных организаций, имеющих медицинские кабинеты, оснащенные необходимым медицинским оборудованием и прошедшие лицензирование.

40. Доля обучающихся в современных условиях от общей численности обучающихся по основным программам общего образования.

41. Доля учащихся (воспитанников), обеспеченных услугой подвоза в муниципальные образовательные учреждения, от общего количества учащихся (воспитанников), нуждающихся в услуге подвоза в муниципальные образовательные учреждения.

42. Доля общеобразовательных организаций, обеспеченных учебниками, вошедшими в федеральные перечни учебников.

43. Доля учреждений отдыха и оздоровления детей, в которых проведены работы по приведению учреждений в соответствие с современными требованиями к организации отдыха и оздоровления детей.

44. Количество мест в муниципальных загородных оздоровительных лагерях в одну смену.

45. Количество муниципальных загородных оздоровительных лагерей, в которых проведены работы по капитальному ремонту, приведению в соответствие с требованиями пожарной безопасности и санитарного законодательства зданий и сооружений (количество запланированных к ремонту зданий и сооружений загородных оздоровительных лагерей, единиц).

46. Обеспеченность муниципальных образовательных учреждений профессиональными кадрами.

47. Удельный вес работников в возрасте до 30 лет.

48. Доля аттестованных педагогических работников муниципальных организаций от общего количества педагогических работников муниципальных образовательных организаций, подлежащих аттестации.

49. Удельный вес педагогических и руководящих работников муниципальной системы образования, прошедших повышение квалификации.

50. Доля призеров и победителей профессиональных конкурсов среди педагогических работников в общем количестве участников.

51. Количество молодых специалистов, получивших единовременное пособие на обустройство хозяйством.

52. Доля муниципальных учреждений образования, соответствующих требованиям пожарной безопасности по результатам проверок Отдела надзорной деятельности города Нижний Тагил.

53. Доля муниципальных учреждений образования, обеспечивших условия безопасного пребывания обучающихся, воспитанников и работников во время их трудовой и учебной деятельности.

54. Доля образовательных учреждений, использующих автоматизированные системы управления организациями.

55. Доля общеобразовательных организаций, использующих автоматизированные системы книговыдачи.

56. Доля общеобразовательных организаций, использующих автоматизированные системы учета питания.

57. Доля образовательных учреждений, использующих системы видеоконференцсвязи.

58. Доля муниципальных образовательных учреждений, имеющих официальные сайты.

59. Доля обращений граждан о предоставлении услуг в электронном виде.

60. Доля образовательных учреждений, подключенных к Единой сети передачи данных Правительства Свердловской области.

61. Количество созданных (модернизированных) кабинетов естественно-научного цикла.

62. Количество муниципальных дошкольных образовательных организаций, осуществляющих образовательную деятельность в соответствии с целями и задачами проекта «Уральская инженерная школа», получивших государственную поддержку на конкурсной основе.

63. Численность обучающихся, охваченных основными и дополнительными общеобразовательными программами цифрового, естественно-научного и гуманитарного профилей.

Объемы финансирования Программы по годам реализации тыс. рублей	<p>Всего на реализацию Программы: 65 605 574,8 тыс. руб., в том числе:</p> <p>2014 год – 4 873 048,0 тыс. руб.;</p> <p>2015 год – 5 027 867,6 тыс. руб.;</p> <p>2016 год – 5 291 900,4 тыс. руб.;</p> <p>2017 год – 5 339 554,6 тыс. руб.;</p> <p>2018 год – 5 669 125,0 тыс. руб.;</p> <p>2019 год – 6 398 391,7 тыс. руб.;</p> <p>2020 год – 6 639 930,5 тыс. руб.;</p> <p>2021 год – 6 494 185,1 тыс. руб.;</p> <p>2022 год – 6 785 560,4 тыс. руб.;</p> <p>2023 год – 6 414 762,5 тыс. руб.;</p> <p>2024 год – 6 671 249,0 тыс. руб.;</p> <p>из них:</p> <p>федеральный бюджет: 10 897,8 тыс. руб., в том числе:</p> <p>2014 год – 4 807,2 тыс. руб.;</p> <p>2015 год – 2 792,0 тыс. руб.;</p> <p>2016 год – 0,0 тыс. руб.;</p> <p>2017 год – 0,0 тыс. руб.;</p> <p>2018 год – 787,2 тыс. руб.;</p> <p>2019 год – 2 511,4 тыс. руб.;</p> <p>2020 год – 0,0 тыс. руб.;</p> <p>2021 год – 0,0 тыс. руб.;</p> <p>2022 год – 0,0 тыс. руб.;</p> <p>2023 год – 0,0 тыс. руб.;</p> <p>2024 год – 0,0 тыс. руб.;</p> <p>областной бюджет: 42 048 983,7 тыс. руб., в том числе:</p> <p>2014 год – 2 490 739,5 тыс. руб.;</p> <p>2015 год – 2 712 244,7 тыс. руб.;</p> <p>2016 год – 3 362 400,3 тыс. руб.;</p> <p>2017 год – 3 294 276,2 тыс. руб.;</p> <p>2018 год – 3 404 859,3 тыс. руб.;</p> <p>2019 год – 3 832 271,4 тыс. руб.;</p> <p>2020 год – 4 208 384,4 тыс. руб.;</p> <p>2021 год – 4 412 606,6 тыс. руб.;</p> <p>2022 год – 4 679 300,3 тыс. руб.;</p> <p>2023 год – 4 731 324,0 тыс. руб.;</p> <p>2024 год – 4 920 577,0 тыс. руб.;</p> <p>местный бюджет: 17 686 418,8 тыс. руб., в том числе:</p> <p>2014 год – 1 860 015,1 тыс. руб.;</p> <p>2015 год – 1 748 416,6 тыс. руб.;</p> <p>2016 год – 1 307 230,1 тыс. руб.;</p> <p>2017 год – 1 373 729,5 тыс. руб.;</p> <p>2018 год – 1 601 225,9 тыс. руб.;</p> <p>2019 год – 1 848 312,9 тыс. руб.;</p> <p>2020 год – 1 730 667,2 тыс. руб.;</p> <p>2021 год – 1 379 591,1 тыс. руб.;</p> <p>2022 год – 1 403 119,9 тыс. руб.;</p> <p>2023 год – 1 683 438,5 тыс. руб.;</p> <p>2024 год – 1 750 672,0 тыс. руб.;</p> <p>внебюджетные источники финансирования: 5 859 274,5 тыс. руб., в том числе:</p> <p>2014 год – 517 486,2 тыс. руб.;</p> <p>2015 год – 564 414,3 тыс. руб.;</p>
--	---

	<p>2016 год – 622 270,0 тыс. руб.;</p> <p>2017 год – 671 548,9 тыс. руб.;</p> <p>2018 год – 662 252,6 тыс. руб.;</p> <p>2019 год – 715 296,0 тыс. руб.;</p> <p>2020 год – 700 878,9 тыс. руб.;</p> <p>2021 год – 701 987,4 тыс. руб.;</p> <p>2022 год – 703 140,2 тыс. руб.;</p> <p>2023 год – 0,0 тыс. руб.;</p> <p>2024 год – 0,0 тыс. руб.</p>
--	---

ПРИЛОЖЕНИЕ № 2

к постановлению Администрации города от 26.12.2019 № 2894-ПА

Раздел «Объемы финансирования Подпрограммы по годам реализации» паспорта Подпрограммы № 1 «Обеспечение реализации муниципальной программы «Развитие системы образования города Нижний Тагил до 2024 года»

Объемы финансирования Подпрограммы по годам реализации	<p>Всего на реализацию Подпрограммы № 1: 1 199 504,4 тыс. руб., в том числе:</p> <p>2014 год – 104 465,1 тыс. руб.;</p> <p>2015 год – 100 039,0 тыс. руб.;</p> <p>2016 год – 102 440,1 тыс. руб.;</p> <p>2017 год – 106 778,6 тыс. руб.;</p> <p>2018 год – 114 141,8 тыс. руб.;</p> <p>2019 год – 114 167,6 тыс. руб.;</p> <p>2020 год – 115 948,5 тыс. руб.;</p> <p>2021 год – 104 070,8 тыс. руб.;</p> <p>2022 год – 104 070,8 тыс. руб.;</p> <p>2023 год – 114 403,0 тыс. руб.;</p> <p>2024 год – 118 979,1 тыс. руб.;</p> <p>из них:</p> <p>федеральный бюджет: 0,0 тыс. руб.;</p> <p>областной бюджет: 0,0 тыс. руб.;</p> <p>местный бюджет: 1 197 360,1 тыс. руб., в том числе:</p> <p>2014 год – 104 371,6 тыс. руб.;</p> <p>2015 год – 99 940,6 тыс. руб.;</p> <p>2016 год – 102 346,0 тыс. руб.;</p> <p>2017 год – 106 544,0 тыс. руб.;</p> <p>2018 год – 113 869,3 тыс. руб.;</p> <p>2019 год – 113 670,1 тыс. руб.;</p> <p>2020 год – 115 663,9 тыс. руб.;</p> <p>2021 год – 103 786,2 тыс. руб.;</p> <p>2022 год – 103 786,2 тыс. руб.;</p> <p>2023 год – 114 403,0 тыс. руб.;</p> <p>2024 год – 118 979,1 тыс. руб.;</p> <p>внебюджетные источники финансирования: 2 144,3 тыс. руб., в том числе:</p> <p>2014 год – 93,5 тыс. руб.;</p> <p>2015 год – 98,4 тыс. руб.;</p> <p>2016 год – 94,0 тыс. руб.;</p> <p>2017 год – 234,6 тыс. руб.;</p> <p>2018 год – 272,5 тыс. руб.;</p> <p>2019 год – 497,5 тыс. руб.;</p> <p>2020 год – 284,6 тыс. руб.;</p> <p>2021 год – 284,6 тыс. руб.;</p> <p>2022 год – 284,6 тыс. руб.;</p> <p>2023 год – 0,0 тыс. руб.;</p> <p>2024 год – 0,0 тыс. руб.</p>
---	--

ПРИЛОЖЕНИЕ № 3

к постановлению Администрации города от 26.12.2019 № 2894-ПА

Раздел «Объемы финансирования Подпрограммы по годам реализации» паспорта Подпрограммы № 2 «Развитие системы дошкольного образования»

Объемы финансирования Подпрограммы по годам реализации	<p>Всего на реализацию Подпрограммы № 2: 29 601 947,8 тыс. руб., в том числе:</p> <p>2014 год – 2 106 687,4 тыс. руб.;</p> <p>2015 год – 2 292 610,4 тыс. руб.;</p> <p>2016 год – 2 458 812,6 тыс. руб.;</p> <p>2017 год – 2 464 466,1 тыс. руб.;</p> <p>2018 год – 2 648 376,9 тыс. руб.;</p> <p>2019 год – 2 850 058,1 тыс. руб.;</p> <p>2020 год – 3 008 512,1 тыс. руб.;</p> <p>2021 год – 3 045 932,8 тыс. руб.;</p> <p>2022 год – 3 182 088,2 тыс. руб.;</p> <p>2023 год – 2 717 844,7 тыс. руб.;</p> <p>2024 год – 2 826 558,5 тыс. руб.;</p> <p>из них:</p> <p>федеральный бюджет: 787,2 тыс. руб., в том числе:</p> <p>2014 год – 0,0 тыс. руб.;</p> <p>2015 год – 0,0 тыс. руб.;</p> <p>2016 год – 0,0 тыс. руб.;</p> <p>2017 год – 0,0 тыс. руб.;</p> <p>2018 год – 787,2 тыс. руб.;</p> <p>2019 год – 0,0 тыс. руб.;</p> <p>2020 год – 0,0 тыс. руб.;</p> <p>2021 год – 0,0 тыс. руб.;</p> <p>2022 год – 0,0 тыс. руб.;</p> <p>2023 год – 0,0 тыс. руб.;</p> <p>2024 год – 0,0 тыс. руб.;</p> <p>областной бюджет: 18 166 767,4 тыс. руб., в том числе:</p> <p>2014 год – 994 707,3 тыс. руб.;</p> <p>2015 год – 1 140 437,7 тыс. руб.;</p> <p>2016 год – 1 472 369,3 тыс. руб.;</p> <p>2017 год – 1 444 926,3 тыс. руб.;</p> <p>2018 год – 1 526 315,6 тыс. руб.;</p> <p>2019 год – 1 656 239,1 тыс. руб.;</p> <p>2020 год – 1 789 511,0 тыс. руб.;</p> <p>2021 год – 1 886 659,0 тыс. руб.;</p> <p>2022 год – 2 003 973,0 тыс. руб.;</p> <p>2023 год – 2 084 131,9 тыс. руб.;</p> <p>2024 год – 2 167 497,2 тыс. руб.;</p> <p>местный бюджет: 6 831 649,4 тыс. руб., в том числе:</p> <p>2014 год – 721 006,3 тыс. руб.;</p> <p>2015 год – 723 905,3 тыс. руб.;</p> <p>2016 год – 500 879,3 тыс. руб.;</p> <p>2017 год – 499 179,3 тыс. руб.;</p> <p>2018 год – 606 612,9 тыс. руб.;</p> <p>2019 год – 637 230,2 тыс. руб.;</p> <p>2020 год – 650 225,1 тыс. руб.;</p> <p>2021 год – 590 497,8 тыс. руб.;</p> <p>2022 год – 609 339,2 тыс. руб.;</p> <p>2023 год – 633 712,8 тыс. руб.;</p> <p>2024 год – 659 061,3 тыс. руб.;</p>
---	--

внебюджетные источники финансирования: 4 602 743,7 тыс. руб., в том числе: 2014 год – 390 973,8 тыс. руб.; 2015 год – 428 267,4 тыс. руб.; 2016 год – 485 564,0 тыс. руб.; 2017 год – 520 360,5 тыс. руб.; 2018 год – 514 661,2 тыс. руб.; 2019 год – 556 588,8 тыс. руб.; 2020 год – 568 776,0 тыс. руб.; 2021 год – 568 776,0 тыс. руб.; 2022 год – 568 776,0 тыс. руб.; 2023 год – 0,0 тыс. руб.; 2024 год – 0,0 тыс. руб.
--

ПРИЛОЖЕНИЕ № 4

к постановлению Администрации города от 26.12.2019 № 2894-ПА

Раздел «Объемы финансирования Подпрограммы по годам реализации» паспорта Подпрограммы № 3 «Развитие системы общего образования»

Объемы финансирования Подпрограммы по годам реализации	<p>Всего на реализацию Подпрограммы № 3: 27 409 606,3 тыс. руб., в том числе:</p> <p>2014 год – 2 041 074,9 тыс. руб.; 2015 год – 2 039 620,0 тыс. руб.; 2016 год – 2 142 705,6 тыс. руб.; 2017 год – 2 152 433,1 тыс. руб.; 2018 год – 2 236 261,4 тыс. руб.; 2019 год – 2 520 881,4 тыс. руб.; 2020 год – 2 761 510,3 тыс. руб.; 2021 год – 2 725 881,0 тыс. руб.; 2022 год – 2 871 263,0 тыс. руб.; 2023 год – 2 900 968,5 тыс. руб.; 2024 год – 3 017 007,3 тыс. руб.</p> <p>из них:</p> <p>федеральный бюджет: 7 599,2 тыс. руб., в том числе: 2014 год – 4 807,2 тыс. руб.; 2015 год – 2 792,0 тыс. руб.; 2016 год – 0,0 тыс. руб.; 2017 год – 0,0 тыс. руб.; 2018 год – 0,0 тыс. руб.; 2019 год – 0,0 тыс. руб.; 2020 год – 0,0 тыс. руб.; 2021 год – 0,0 тыс. руб.; 2022 год – 0,0 тыс. руб.; 2023 год – 0,0 тыс. руб.; 2024 год – 0,0 тыс. руб.</p> <p>областной бюджет: 22 905 781,3 тыс. руб., в том числе: 2014 год – 1 388 193,6 тыс. руб.; 2015 год – 1 451 648,8 тыс. руб.; 2016 год – 1 782 211,9 тыс. руб.; 2017 год – 1 776 612,0 тыс. руб.; 2018 год – 1 807 434,7 тыс. руб.; 2019 год – 2 054 178,5 тыс. руб.; 2020 год – 2 298 858,0 тыс. руб.; 2021 год – 2 400 995,0 тыс. руб.; 2022 год – 2 545 377,0 тыс. руб.; 2023 год – 2 647 192,1 тыс. руб.; 2024 год – 2 753 079,8 тыс. руб.</p> <p>местный бюджет: 3 639 339,0 тыс. руб., в том числе: 2014 год – 554 896,7 тыс. руб.; 2015 год – 484 629,0 тыс. руб.; 2016 год – 259 174,8 тыс. руб.; 2017 год – 268 064,5 тыс. руб.; 2018 год – 328 102,8 тыс. руб.; 2019 год – 366 163,1 тыс. руб.; 2020 год – 378 378,9 тыс. руб.; 2021 год – 240 612,6 тыс. руб.; 2022 год – 241 612,6 тыс. руб.; 2023 год – 253 776,4 тыс. руб.; 2024 год – 263 927,5 тыс. руб.</p> <p>внебюджетные источники финансирования: 856 886,8 тыс. руб., в том числе: 2014 год – 93 177,4 тыс. руб.; 2015 год – 100 550,1 тыс. руб.; 2016 год – 101 318,9 тыс. руб.; 2017 год – 107 756,6 тыс. руб.; 2018 год – 100 723,9 тыс. руб.; 2019 год – 100 539,8 тыс. руб.; 2020 год – 84 273,4 тыс. руб.; 2021 год – 84 273,4 тыс. руб.; 2022 год – 84 273,4 тыс. руб.; 2023 год – 0,0 тыс. руб.; 2024 год – 0,0 тыс. руб.</p>
---	--

ПРИЛОЖЕНИЕ № 5

к постановлению Администрации города от 26.12.2019 № 2894-ПА

Раздел «Объемы финансирования Подпрограммы по годам реализации» паспорта Подпрограммы № 4 «Развитие системы дополнительного образования детей»

Объемы финансирования Подпрограммы по годам реализации	<p>Всего на реализацию Подпрограммы № 4: 3 930 018,8 тыс. руб., в том числе:</p> <p>2014 год – 279 532,2 тыс. руб.; 2015 год – 289 904,3 тыс. руб.; 2016 год – 290 435,9 тыс. руб.; 2017 год – 322 374,6 тыс. руб.; 2018 год – 355 858,7 тыс. руб.; 2019 год – 411 808,8 тыс. руб.; 2020 год – 414 472,4 тыс. руб.; 2021 год – 395 595,3 тыс. руб.; 2022 год – 395 595,3 тыс. руб.; 2023 год – 379 628,2 тыс. руб.; 2024 год – 394 813,3 тыс. руб.</p> <p>из них:</p> <p>федеральный бюджет: 918,0 тыс. руб., в том числе: 2014 год – 0,0 тыс. руб.; 2015 год – 0,0 тыс. руб.; 2016 год – 0,0 тыс. руб.; 2017 год – 0,0 тыс. руб.; 2018 год – 0,0 тыс. руб.; 2019 год – 918,0 тыс. руб.; 2020 год – 0,0 тыс. руб.; 2021 год – 0,0 тыс. руб.; 2022 год – 0,0 тыс. руб.; 2023 год – 0,0 тыс. руб.; 2024 год – 0,0 тыс. руб.</p>
---	---

<p>областной бюджет: 6 633,5 тыс. руб., в том числе: 2014 год – 0,0 тыс. руб.; 2015 год – 200,0 тыс. руб.; 2016 год – 0,0 тыс. руб.; 2017 год – 0,0 тыс. руб.; 2018 год – 0,0 тыс. руб.; 2019 год – 6 633,5 тыс. руб.; 2020 год – 0,0 тыс. руб.; 2021 год – 0,0 тыс. руб.; 2022 год – 0,0 тыс. руб.; 2023 год – 0,0 тыс. руб.; 2024 год – 0,0 тыс. руб.</p> <p>местный бюджет: 3 840 171,6 тыс. руб., в том числе: 2014 год – 275 298,7 тыс. руб.; 2015 год – 285 586,8 тыс. руб.; 2016 год – 285 826,4 тыс. руб.; 2017 год – 317 935,9 тыс. руб.; 2018 год – 349 696,4 тыс. руб.; 2019 год – 389 773,7 тыс. руб.; 2020 год – 399 788,8 тыс. руб.; 2021 год – 380 911,7 тыс. руб.; 2022 год – 380 911,7 тыс. руб.; 2023 год – 379 628,2 тыс. руб.; 2024 год – 394 813,3 тыс. руб.</p> <p>внебюджетные источники финансирования: 82 295,7 тыс. руб., в том числе: 2014 год – 4 233,5 тыс. руб.; 2015 год – 4 117,5 тыс. руб.; 2016 год – 4 609,5 тыс. руб.; 2017 год – 4 438,7 тыс. руб.; 2018 год – 6 162,3 тыс. руб.; 2019 год – 14 683,6 тыс. руб.; 2020 год – 14 683,6 тыс. руб.; 2021 год – 14 683,6 тыс. руб.; 2022 год – 14 683,6 тыс. руб.; 2023 год – 0,0 тыс. руб.; 2024 год – 0,0 тыс. руб.</p>

ПРИЛОЖЕНИЕ № 6

к постановлению Администрации города от 26.12.2019 № 2894-ПА

Разделы «Перечень основных целевых показателей Подпрограммы», «Объемы финансирования Подпрограммы по годам реализации» паспорта Подпрограммы № 5 «Развитие отдыха и оздоровления детей»

Перечень основных целевых показателей Подпрограммы	<p>1. Доля детей, получивших услуги по организации отдыха и оздоровления в санаторно-курортных организациях, загородных детских оздоровительных лагерях, от общей численности детей школьного возраста.</p> <p>2. Доля детей, получивших услуги по организации отдыха детей в каникулярное время от общей численности детей школьного возраста (санаторно-курортные организации, санаторно-оздоровительные лагеря круглогодичного действия, загородные оздоровительные лагеря, оздоровительные лагеря дневного пребывания, лагеря труда и отдыха, палаточные лагеря, туристические походы, другие формы отдыха).</p> <p>3. Количество оздоровленных детей (за исключением детей-сирот и детей, оставшихся без попечения родителей, детей, находящихся в трудной жизненной ситуации) в учебное время в организациях отдыха и их оздоровления, в которых созданы условия для освоения детьми основных общеобразовательных программ (человек).</p>
Объемы финансирования Подпрограммы по годам реализации	<p>Всего на реализацию Подпрограммы № 5: 2 344 667,8 тыс. руб., в том числе:</p> <p>2014 год – 219 105,4 тыс. руб.; 2015 год – 227 056,5 тыс. руб.; 2016 год – 241 225,7 тыс. руб.; 2017 год – 224 805,0 тыс. руб.; 2018 год – 251 069,1 тыс. руб.; 2019 год – 284 692,4 тыс. руб.; 2020 год – 292 950,8 тыс. руб.; 2021 год – 222 705,3 тыс. руб.; 2022 год – 232 543,2 тыс. руб.; 2023 год – 72 801,2 тыс. руб.; 2024 год – 75 713,2 тыс. руб.</p> <p>из них:</p> <p>федеральный бюджет: 0,0 тыс. руб.</p> <p>областной бюджет: 900 223,8 тыс. руб., в том числе: 2014 год – 95 497,9 тыс. руб.; 2015 год – 99 963,1 тыс. руб.; 2016 год – 99 173,4 тыс. руб.; 2017 год – 63 262,8 тыс. руб.; 2018 год – 70 609,0 тыс. руб.; 2019 год – 96 799,3 тыс. руб.; 2020 год – 120 015,4 тыс. руб.; 2021 год – 124 952,6 тыс. руб.; 2022 год – 129 950,3 тыс. руб.; 2023 год – 0,0 тыс. руб.; 2024 год – 0,0 тыс. руб.</p> <p>местный бюджет: 1 129 239,8 тыс. руб., в том числе: 2014 год – 94 599,5 тыс. руб.; 2015 год – 95 712,5 тыс. руб.; 2016 год – 111 368,6 тыс. руб.; 2017 год – 122 783,6 тыс. руб.; 2018 год – 140 027,4 тыс. руб.; 2019 год – 144 906,7 тыс. руб.; 2020 год – 140 074,0 тыс. руб.; 2021 год – 63 782,8 тыс. руб.; 2022 год – 67 470,2 тыс. руб.; 2023 год – 72 801,2 тыс. руб.; 2024 год – 75 713,2 тыс. руб.</p> <p>внебюджетные источники финансирования: 315 204,1 тыс. руб., в том числе: 2014 год – 29 008,0 тыс. руб.; 2015 год – 31 380,9 тыс. руб.; 2016 год – 30 683,7 тыс. руб.; 2017 год – 38 758,6 тыс. руб.; 2018 год – 40 432,7 тыс. руб.; 2019 год – 42 986,4 тыс. руб.; 2020 год – 32 861,4 тыс. руб.; 2021 год – 33 969,9 тыс. руб.; 2022 год – 35 122,7 тыс. руб.; 2023 год – 0,0 тыс. руб.; 2024 год – 0,0 тыс. руб.</p>

ПРИЛОЖЕНИЕ № 7

к постановлению Администрации города от 26.12.2019 № 2894-ПА

Разделы «Перечень основных целевых показателей Подпрограммы», «Объемы финансирования Подпрограммы по годам реализации» паспорта Подпрограммы № 6 «Укрепление и развитие материально-технической базы муниципальных организаций образования»

Перечень основных целевых показателей Подпрограммы	<p>1. Доля зданий муниципальных образовательных организаций, требующих капитального ремонта, приведения в соответствие с требованиями пожарной безопасности и санитарного законодательства.</p> <p>2. Доля общеобразовательных организаций, имеющих медицинские кабинеты, оснащенные необходимым медицинским оборудованием и прошедших лицензирование.</p> <p>3. Доля обучающихся в современных условиях от общей численности обучающихся по основным программам общего образования.</p> <p>4. Доля учащихся (воспитанников), обеспеченных услугой подвоза в муниципальные образовательные учреждения, от общего количества учащихся (воспитанников), нуждающихся в услуге подвоза в муниципальные образовательные учреждения.</p> <p>8. Доля общеобразовательных организаций, обеспеченных учебниками, вошедшими в федеральные перечни учебников.</p> <p>9. Доля учреждений отдыха и оздоровления детей, в которых проведены работы по приведению учреждений в соответствие с современными требованиями к организации отдыха и оздоровления детей.</p> <p>10. Количество муниципальных загородных оздоровительных лагерей, в которых проведены работы по капитальному ремонту, приведению в соответствие с требованиями пожарной безопасности и санитарного законодательства зданий и сооружений (количество запланированных к ремонту зданий и сооружений загородных оздоровительных лагерей, единиц).</p> <p>11. Количество мест в муниципальных загородных оздоровительных лагерях в одну смену.</p>
Объемы финансирования Подпрограммы по годам реализации	<p>Всего на реализацию Подпрограммы № 6: 669 592,2 тыс. руб., в том числе:</p> <p>2014 год – 114 886,8 тыс. руб.;</p> <p>2015 год – 69 775,4 тыс. руб.;</p> <p>2016 год – 41 122,3 тыс. руб.;</p> <p>2017 год – 42 836,6 тыс. руб.;</p> <p>2018 год – 37 699,3 тыс. руб.;</p> <p>2019 год – 106 713,4 тыс. руб.;</p> <p>2020 год – 41 547,5 тыс. руб.;</p> <p>2021 год – 0,0 тыс. руб.;</p> <p>2022 год – 0,0 тыс. руб.;</p> <p>2023 год – 105 397,5 тыс. руб.;</p> <p>2024 год – 109 613,4 тыс. руб.;</p> <p>из них:</p> <p>федеральный бюджет: 0,00 тыс. руб.;</p> <p>областной бюджет: 65 590,3 тыс. руб., в том числе:</p> <p>2014 год – 12 249,0 тыс. руб.;</p> <p>2015 год – 18 439,1 тыс. руб.;</p> <p>2016 год – 8 645,7 тыс. руб.;</p> <p>2017 год – 9 475,1 тыс. руб.;</p> <p>2018 год – 0,0 тыс. руб.;</p> <p>2019 год – 16 781,4 тыс. руб.;</p> <p>2020 год – 0,0 тыс. руб.;</p> <p>2021 год – 0,0 тыс. руб.;</p> <p>2022 год – 0,0 тыс. руб.;</p> <p>2023 год – 0,0 тыс. руб.;</p> <p>2024 год – 0,0 тыс. руб.;</p> <p>местный бюджет: 604 001,9 тыс. руб., в том числе:</p> <p>2014 год – 102 637,8 тыс. руб.;</p> <p>2015 год – 51 336,3 тыс. руб.;</p> <p>2016 год – 32 476,6 тыс. руб.;</p> <p>2017 год – 33 361,5 тыс. руб.;</p> <p>2018 год – 37 699,3 тыс. руб.;</p> <p>2019 год – 89 932,0 тыс. руб.;</p> <p>2020 год – 41 547,5 тыс. руб.;</p> <p>2021 год – 0,0 тыс. руб.;</p> <p>2022 год – 0,0 тыс. руб.;</p> <p>2023 год – 105 397,5 тыс. руб.;</p> <p>2024 год – 109 613,4 тыс. руб.;</p> <p>внебюджетные источники финансирования: 0,00 тыс. руб.</p>

ПРИЛОЖЕНИЕ № 8

к постановлению Администрации города от 26.12.2019 № 2894-ПА

Раздел «Объемы финансирования Подпрограммы по годам реализации» паспорта Подпрограммы № 7 «Кадры в системе образования»

Объемы финансирования Подпрограммы по годам реализации	<p>Всего на реализацию Подпрограммы № 7: 5 978,7 тыс. руб., в том числе:</p> <p>2014 год – 790,0 тыс. руб.;</p> <p>2015 год – 368,2 тыс. руб.;</p> <p>2016 год – 200,4 тыс. руб.;</p> <p>2017 год – 0,0 тыс. руб.;</p> <p>2018 год – 89,6 тыс. руб.;</p> <p>2019 год – 327,3 тыс. руб.;</p> <p>2020 год – 3 489,0 тыс. руб.;</p> <p>2021 год – 0,0 тыс. руб.;</p> <p>2022 год – 0,0 тыс. руб.;</p> <p>2023 год – 350,1 тыс. руб.;</p> <p>2024 год – 364,1 тыс. руб.;</p> <p>из них:</p> <p>федеральный бюджет: 0,00 тыс. руб.;</p> <p>областной бюджет: 0,00 тыс. руб.;</p> <p>местный бюджет: 5 978,7 тыс. руб., в том числе:</p> <p>2014 год – 790,0 тыс. руб.;</p> <p>2015 год – 368,2 тыс. руб.;</p> <p>2016 год – 200,4 тыс. руб.;</p> <p>2017 год – 0,0 тыс. руб.;</p> <p>2018 год – 89,6 тыс. руб.;</p> <p>2019 год – 327,3 тыс. руб.;</p> <p>2020 год – 3 489,0 тыс. руб.;</p> <p>2021 год – 0,0 тыс. руб.;</p> <p>2022 год – 0,0 тыс. руб.;</p> <p>2023 год – 350,1 тыс. руб.;</p> <p>2024 год – 364,1 тыс. руб.;</p> <p>внебюджетные источники финансирования: 0,00 тыс. руб.</p>
---	---

ПРИЛОЖЕНИЕ № 9

к постановлению Администрации города от 26.12.2019 № 2894-ПА

Раздел «Объемы финансирования Подпрограммы по годам реализации» паспорта Подпрограммы № 8 «Создание безопасных условий в муниципальных организациях образования»

Объемы финансирования Подпрограммы по годам реализации	<p>Всего на реализацию Подпрограммы № 8: 425 093,8 тыс. руб., в том числе:</p> <p>2014 год – 6 047,8 тыс. руб.;</p> <p>2015 год – 6 353,7 тыс. руб.;</p> <p>2016 год – 14 700,3 тыс. руб.;</p> <p>2017 год – 24 860,6 тыс. руб.;</p> <p>2018 год – 23 527,8 тыс. руб.;</p> <p>2019 год – 103 234,2 тыс. руб.;</p> <p>2020 год – 0,0 тыс. руб.;</p> <p>2021 год – 0,0 тыс. руб.;</p> <p>2022 год – 0,0 тыс. руб.;</p> <p>2023 год – 120 769,4 тыс. руб.;</p> <p>2024 год – 125 600,1 тыс. руб.;</p> <p>из них:</p> <p>федеральный бюджет: 0,0 тыс. руб.;</p> <p>областной бюджет: 0,0 тыс. руб.;</p> <p>местный бюджет: 425 093,8 тыс. руб., в том числе:</p> <p>2014 год – 6 047,8 тыс. руб.;</p> <p>2015 год – 6 353,7 тыс. руб.;</p> <p>2016 год – 14 700,3 тыс. руб.;</p> <p>2017 год – 24 860,6 тыс. руб.;</p> <p>2018 год – 23 527,8 тыс. руб.;</p> <p>2019 год – 103 234,2 тыс. руб.;</p> <p>2020 год – 0,0 тыс. руб.;</p> <p>2021 год – 0,0 тыс. руб.;</p> <p>2022 год – 0,0 тыс. руб.;</p> <p>2023 год – 120 769,4 тыс. руб.;</p> <p>2024 год – 125 600,1 тыс. руб.;</p> <p>внебюджетные источники финансирования: 0,0 тыс. руб.</p>
---	--

ПРИЛОЖЕНИЕ № 10

к постановлению Администрации города от 26.12.2019 № 2894-ПА

Раздел «Объемы финансирования Подпрограммы по годам реализации» паспорта Подпрограммы № 9 «Информатизация и виртуализация системы образования»

Объемы финансирования Подпрограммы по годам реализации	<p>Всего на реализацию Подпрограммы № 9: 4 845,2 тыс. руб., в том числе:</p> <p>2014 год – 458,5 тыс. руб.;</p> <p>2015 год – 630,2 тыс. руб.;</p> <p>2016 год – 257,6 тыс. руб.;</p> <p>2017 год – 1 000,0 тыс. руб.;</p> <p>2018 год – 1 600,3 тыс. руб.;</p> <p>2019 год – 898,6 тыс. руб.;</p> <p>2020 год – 0,0 тыс. руб.;</p> <p>2021 год – 0,0 тыс. руб.;</p> <p>2022 год – 0,0 тыс. руб.;</p> <p>2023 год – 0,0 тыс. руб.;</p> <p>2024 год – 0,0 тыс. руб.;</p> <p>из них:</p> <p>федеральный бюджет: 0,0 тыс. руб.;</p> <p>областной бюджет: 217,7 тыс. руб., в том числе:</p> <p>2014 год – 91,7 тыс. руб.;</p> <p>2015 год – 126,0 тыс. руб.;</p> <p>2016 год – 0,0 тыс. руб.;</p> <p>2017 год – 0,0 тыс. руб.;</p> <p>2018 год – 0,0 тыс. руб.;</p> <p>2019 год – 0,0 тыс. руб.;</p> <p>2020 год – 0,0 тыс. руб.;</p> <p>2021 год – 0,0 тыс. руб.;</p> <p>2022 год – 0,0 тыс. руб.;</p> <p>2023 год – 0,0 тыс. руб.;</p> <p>2024 год – 0,0 тыс. руб.;</p> <p>местный бюджет: 4 627,5 тыс. руб., в том числе:</p> <p>2014 год – 366,8 тыс. руб.;</p> <p>2015 год – 504,2 тыс. руб.;</p> <p>2016 год – 257,6 тыс. руб.;</p> <p>2017 год – 1 000,0 тыс. руб.;</p> <p>2018 год – 1 600,3 тыс. руб.;</p> <p>2019 год – 898,6 тыс. руб.;</p> <p>2020 год – 0,0 тыс. руб.;</p> <p>2021 год – 0,0 тыс. руб.;</p> <p>2022 год – 0,0 тыс. руб.;</p> <p>2023 год – 0,0 тыс. руб.;</p> <p>2024 год – 0,0 тыс. руб.;</p> <p>внебюджетные источники финансирования: 0,0 тыс. руб.</p>
---	---

ПРИЛОЖЕНИЕ № 11

к постановлению Администрации города от 26.12.2019 № 2894-ПА

Раздел «Объемы финансирования Подпрограммы по годам реализации» паспорта Подпрограммы № 10 «Реализация комплексной программы «Уральская инженерная школа»

Объемы финансирования Подпрограммы по годам реализации	<p>Всего на реализацию Подпрограммы № 10: 14 320,0 тыс. руб., в том числе:</p> <p>2014 год – 0,0 тыс. руб.;</p> <p>2015 год – 1 510,0 тыс. руб.;</p> <p>2016 год – 0,0 тыс. руб.;</p> <p>2017 год – 0,0 тыс. руб.;</p> <p>2018 год – 500,0 тыс. руб.;</p> <p>2019 год – 5 610,0 тыс. руб.;</p> <p>2020 год – 1 500,0 тыс. руб.;</p> <p>2021 год – 0,0 тыс. руб.;</p> <p>2022 год – 0,0 тыс. руб.;</p> <p>2023 год – 2 600,0 тыс. руб.;</p> <p>2024 год – 2 600,0 тыс. руб.;</p> <p>из них:</p> <p>федеральный бюджет: 1 593,4 тыс. руб., в том числе:</p> <p>2014 год – 0,0 тыс. руб.;</p> <p>2015 год – 0,0 тыс. руб.;</p> <p>2016 год – 0,0 тыс. руб.;</p> <p>2017 год – 0,0 тыс. руб.;</p> <p>2018 год – 0,0 тыс. руб.;</p> <p>2022 год – 0,0 тыс. руб.;</p>
---	---

2019 год – 1 593,4 тыс. руб.; 2020 год – 0,0 тыс. руб.; 2021 год – 0,0 тыс. руб.; 2022 год – 0,0 тыс. руб.; 2023 год – 0,0 тыс. руб.; 2024 год – 0,0 тыс. руб.; областной бюджет: 3 769,6 тыс. руб., в том числе: 2014 год – 0,0 тыс. руб.; 2015 год – 1 430,0 тыс. руб.; 2016 год – 0,0 тыс. руб.; 2017 год – 0,0 тыс. руб.; 2018 год – 500,0 тыс. руб.; 2019 год – 1 839,6 тыс. руб.; 2020 год – 0,0 тыс. руб.; 2021 год – 0,0 тыс. руб.; 2022 год – 0,0 тыс. руб.;	2023 год – 0,0 тыс. руб.; 2024 год – 0,0 тыс. руб.; местный бюджет: 8 957,0 тыс. руб., в том числе: 2014 год – 0,0 тыс. руб.; 2015 год – 80,0 тыс. руб.; 2016 год – 0,0 тыс. руб.; 2017 год – 0,0 тыс. руб.; 2018 год – 0,0 тыс. руб.; 2019 год – 2 177,0 тыс. руб.; 2020 год – 1 500,0 тыс. руб.; 2021 год – 0,0 тыс. руб.; 2022 год – 0,0 тыс. руб.; 2023 год – 2 600,0 тыс. руб.; 2024 год – 2 600,0 тыс. руб.; внебюджетные источники финансирования: 0,0 тыс. руб.
--	---

ПРИЛОЖЕНИЕ № 12

к постановлению Администрации города от 26.12.2019 № 2894-ПА

ПРИЛОЖЕНИЕ № 1

к муниципальной программе «Развитие системы образования в городе Нижний Тагил до 2024 года»

Цели, задачи и целевые показатели реализации муниципальной программы «Развитие системы образования в городе Нижний Тагил до 2024 года»

№ строки	Наименование цели (целей) и задач, целевых показателей	Единица измерения	Значение целевого показателя реализации муниципальной программы											Источник значений показателей	
			2014	2015	2016	2017	2018	2019	2020	2021	2022	2023	2024		
1	ПОДПРОГРАММА № 1 «Обеспечение реализации муниципальной программы «Развитие системы образования в городе Нижний Тагил до 2024 года»														
2	Цель 1: обеспечение реализации полномочий муниципалитета в сфере управления образованием														
3	ЗАДАЧА 1 «Обеспечение исполнения полномочий по управлению образованием на муниципальном уровне»														
4	Целевой показатель 1. Доля реализованных мероприятий по обеспечению деятельности управления образования Администрации города Нижний Тагил от запланированного	проценты	100	100	100	100	100	100	100	100	100	100	100	100	Положение об управлении образования города Нижний Тагил, утвержденное постановлением Администрации города Нижний Тагил от 21.03.2019 № 13 (с изменениями и дополнениями)
5	ЗАДАЧА 2 «Обеспечение методического, информационно-технического сопровождения деятельности образовательных учреждений»														
6	Целевой показатель 2. Доля охвата педагогических и руководящих работников мероприятиями методического и информационно-технического сопровождения	проценты	80	85	90	90	95	-	-	-	-	-	-	-	постановление Администрации города Нижний Тагил от 03.07.2019 № 1367-ПА «О реорганизации Муниципального автономного негетипового образовательного учреждения «Нижнетагильский Дом Учителя» путем присоединения к нему Муниципального бюджетного учреждения информационно-методического центра»
7	ЗАДАЧА 3 «Обеспечение культурно-образовательного пространства, развития духовного и творческого потенциала работников образования и ветеранов педагогического труда»														
8	Целевой показатель 3. Доля реализованных мероприятий по обеспечению деятельности муниципального автономного негетипового образовательного учреждения «Нижнетагильский Дом Учителя»	проценты	100	100	100	100	100	100	100	100	100	100	100	100	Муниципальное задание на оказание муниципальных услуг (выполнение работ) муниципального автономного негетипового образовательного учреждения «Нижнетагильский Дом Учителя», постановление Главы города Нижний Тагил от 24.09.1997 № 454 «О дальнейшем использовании здания Дома Учителя», приказ управления образования Администрации города Нижний Тагил от 15.01.1999 № 19 «Об учреждении муниципального культурно-образовательного учреждения «Нижнетагильский Дом Учителя», постановление Администрации города Нижний Тагил от 03.07.2019 № 1367-ПА «О реорганизации Муниципального автономного негетипового образовательного учреждения «Нижнетагильский Дом Учителя» путем присоединения к нему Муниципального бюджетного учреждения информационно-методического центра»
9	ЗАДАЧА 4 «Обеспечение бухгалтерского, экономического, правового и инженерно-технического обеспечения муниципальных учреждений образования»														
10	Целевой показатель 4. Доля муниципальных учреждений образования, находящихся в ведении управления образования, охваченных услугами МКУ «ЦБЭО учреждений образования»	проценты	82	82	82	82	82	84,5	84,5	84,5	84,5	84,5	84,5	84,5	постановление Администрации города Нижний Тагил от 01.02.2019 № 185-ПА «О подведомственности получателей бюджетных средств главным распорядителям бюджетных средств»
11	ЗАДАЧА 5 «Обеспечение проведения общегородских мероприятий в муниципальной системе общего и дополнительного образования»														
12	Целевой показатель 5. Доля проведенных общегородских мероприятий в сфере образования	проценты	100	100	100	100	100	100	100	100	100	100	100	100	Перечень муниципальных работ учреждений дополнительного образования, подведомственных управлению образования Администрации города Нижний Тагил, Положение об управлении образования города Нижний Тагил, утвержденное Решением Нижнетагильской городской Думы от 28.01.2016 № 2 (в редакции Решения Нижнетагильской городской Думы от 28.04.2016 № 28, от 21.12.2017 № 61, от 21.03.2019 № 13)
13	Целевой показатель 6. Доля целевых показателей муниципальной программы «Развитие системы образования в городе Нижний Тагил до 2024 года», значения которых достигли или превысили запланированные	проценты	100	100	100	100	100	100	100	100	100	100	100	100	
14	ПОДПРОГРАММА № 2 «Развитие системы дошкольного образования»														
15	Цель 2: обеспечение государственных гарантий прав граждан на получение общедоступного и бесплатного дошкольного образования														
16	ЗАДАЧА 6 «Организация предоставления общедоступного и бесплатного дошкольного образования в муниципальных дошкольных образовательных организациях (за исключением полномочий по финансовому обеспечению реализации основной общеобразовательной программы дошкольного образования в соответствии с ФГОС)»														
17	Целевой показатель 7. Охват детей в возрасте от 1 до 7 лет услугами дошкольного образования (численность детей от 1 до 7 лет всего, из них получают дошкольное образование)	проценты	71	72	72,5	73	73,5	82	82	82	82	82	82	82	Указ Президента Российской Федерации от 7 мая 2018 года № 204 «О национальных целях и стратегических задачах развития Российской Федерации на период до 2024 года».
18	Целевой показатель 8. Отношение среднемесячной заработной платы педагогических работников муниципальных дошкольных образовательных организаций к среднемесячной заработной плате в общем образовании в Свердловской области	проценты	100	100	100	100	100	100	100	100	100	100	100	100	Указ Президента Российской Федерации от 7 мая 2018 года № 204 «О национальных целях и стратегических задачах развития Российской Федерации на период до 2024 года».
19	ЗАДАЧА 7 «Создание дополнительных мест и развитие сети дошкольных образовательных организаций»														
20	Целевой показатель 9. Доступность дошкольного образования для детей в возрасте 3-7 лет	проценты	90	100	100	100	100	100	100	100	100	100	100	100	Указ Президента Российской Федерации от 7 мая 2018 года № 204 «О национальных целях и стратегических задачах развития Российской Федерации на период до 2024 года»
21	Целевой показатель 10. Количество мест в дошкольных образовательных организациях	единиц	18668	19718	20500	20500	20500	21260	21260	21260	21260	21260	21260	21260	Указ Президента Российской Федерации от 7 мая 2018 года № 204 «О национальных целях и стратегических задачах развития Российской Федерации на период до 2024 года»
22	ЗАДАЧА 8 «Обеспечение условий для воспитания и обучения детей-инвалидов дошкольного возраста, проживающих в городе Нижний Тагил, на дому, в дошкольных образовательных организациях»														
23	Целевой показатель 11. Охват детей-инвалидов дошкольного возраста, проживающих в городе Нижний Тагил, обучением на дому, в дошкольных образовательных организациях	проценты	100	100	100	100	100	100	100	100	100	100	100	100	Указ Президента Российской Федерации от 7 мая 2012 года № 599 «О мерах по реализации государственной политики в области образования и науки»
24	Целевой показатель 12. Доля дошкольных образовательных организаций, в которых создана универсальная безбарьерная среда для инклюзивного образования детей-инвалидов, в общем количестве дошкольных образовательных организаций	проценты	-	-	7,8	9,8	9,8	9,8	11,2	12,5	14	15,4	16,8	16,8	Постановление Правительства Российской Федерации от 29 марта 2019 года № 363 «Об утверждении государственной программы Российской Федерации «Доступная среда»
25	ПОДПРОГРАММА № 3 «Развитие системы общего образования»														
26	Цель 3: обеспечение доступности качественного общего образования, соответствующего требованиям социально-экономического развития города Нижний Тагил														
27	ЗАДАЧА 9 «Организация предоставления общедоступного и бесплатного общего образования в муниципальных общеобразовательных организациях»														
28	Целевой показатель 13. Охват детей школьного возраста в общеобразовательных организациях образовательными услугами в рамках государственного образовательного стандарта и федерального государственного образовательного стандарта	проценты	100	100	100	100	100	100	100	100	100	100	100	100	Федеральный закон от 29 декабря 2012 года № 273-ФЗ «Об образовании в Российской Федерации»
29	Целевой показатель 14. Доля муниципальных общеобразовательных организаций, перешедших на федеральный государственный образовательный стандарт общего образования, в общем количестве общеобразовательных организаций	проценты													Федеральный закон от 29 декабря 2012 года № 273-ФЗ «Об образовании в Российской Федерации»
30	1) 4-й класс 2014 год		100												
31	2) 5-й класс 2015 год			100											
32	3) 6-й класс 2016 год				100										
33	4) 7-й класс 2017 год					100									
34	5) 8-й класс 2018 год						100								
35	6) 9-й класс 2019 год							100							
36	7) 10-й класс 2020 год								100						
	8) 11-й класс 2021 год									100	100	100	100	100	

37	ЗАДАЧА 10 «Обеспечение детей современными условиями при реализации федерального государственного образовательного стандарта общего образования»													
38	Целевой показатель 15. Доля муниципальных общеобразовательных организаций, обеспечивших условия для электронного обучения, применения дистанционных образовательных технологий	проценты	8	14	20	25	28	30	40	40	40	40	40	Федеральный закон от 29 декабря 2012 года № 273-ФЗ «Об образовании в Российской Федерации»
39	Целевой показатель 16. Доля муниципальных образовательных организаций, реализующих инновационные программы и программы патриотической направленности и участвующих в конкурсах на получение грантов	проценты	3,0	6,5	9,5	14	10	14	13,3	13,3	13,3	13,3	13,3	Указ Президента Российской Федерации от 19 декабря 2012 года № 1666 «О Стратегии государственной национальной политики Российской Федерации на период до 2025 года», Распоряжение Правительства Российской Федерации от 15.07. 2013 № 1226-р
40	ЗАДАЧА 11 «Распространение современных моделей успешной социализации детей»													
41	Целевой показатель 17. Доля детей по категориям: место жительства, социальный и имущественный статус, состояния здоровья, охваченных моделями и программами социализации, в общем количестве детей по указанным категориям	проценты	18,8	20,8	22,8	24,8	46,8	45	45	45	45	45	45	Федеральный закон от 29 декабря 2012 года № 273-ФЗ «Об образовании в Российской Федерации»
42	ЗАДАЧА 12 «Создание в общеобразовательных организациях условий для инклюзивного образования детей-инвалидов, в том числе создание универсальной безбарьерной среды для беспрепятственного доступа и оснащение общеобразовательных организаций специальным, в том числе учебным, реабилитационным, компьютерным оборудованием и автотранспортом возможностями здоровья и детей-инвалидов»													
43	Целевой показатель 18. Охват детей школьного возраста с ограниченными возможностями здоровья образовательными услугами коррекционного образования	проценты	100	100	100	100	100	100	100	100	100	100	100	Федеральный закон от 29 декабря 2012 года № 273-ФЗ «Об образовании в Российской Федерации»
44	Целевой показатель 19. Доля общеобразовательных организаций, в которых создана универсальная безбарьерная среда для инклюзивного образования детей-инвалидов, в общем количестве общеобразовательных организаций	проценты	12,8	20	20	20	20	24,6	24,6	24,6	24,6	24,6	24,6	Федеральный закон от 29 декабря 2012 года № 273-ФЗ «Об образовании в Российской Федерации»
45	Целевой показатель 20. Доля детей-сирот и детей, оставшихся без попечения родителей, и лиц из числа детей-сирот и детей, оставшихся без попечения родителей, обучающихся в муниципальных образовательных организациях, которым обеспечен бесплатный проезд на городском, пригородном, в сельской местности на внутрирайонном транспорте (кроме такси), а также бесплатный проезд один раз в год к месту жительства и обратно к месту учебы	проценты	100	100	100	100	–	–	–	–	–	–	–	Федеральный закон от 21 декабря 1996 года № 159-ФЗ «О дополнительных гарантиях по социальной поддержке детей-сирот и детей, оставшихся без попечения родителей»
46	Целевой показатель 21. Доля детей-сирот, детей, оставшихся без попечения родителей, лиц из числа детей-сирот и детей, оставшихся без попечения родителей, лиц, потерявших в период обучения обоих родителей или единственного родителя, обучающихся в муниципальных образовательных организациях, которым обеспечен бесплатный проезд на городском, пригородном, в сельской местности на внутрирайонном транспорте (кроме такси), а также бесплатный проезд один раз в год к месту жительства и обратно к месту учебы	проценты	–	–	–	–	100	100	100	100	100	100	100	Федеральный закон от 21 декабря 1996 года № 159-ФЗ «О дополнительных гарантиях по социальной поддержке детей-сирот и детей, оставшихся без попечения родителей»
47	ЗАДАЧА 13 «Осуществление мероприятий по организации питания в муниципальных общеобразовательных организациях»													
48	Целевой показатель 22. Охват организованным горячим питанием обучающихся в общеобразовательных организациях	проценты	94,3	94,5	94,0	94,0	94,0	94,0	94,0	94,0	94,0	94,0	94,0	постановления Администрации города Нижний Тагил от 14.04.2016 № 1071-ПА «Об организации питания учащихся муниципальных общеобразовательных учреждений на 2016–2020 годы»
49	ЗАДАЧА 14 «Развитие сети муниципальных общеобразовательных организаций»													
50	Целевой показатель 23. Количество новых зданий общеобразовательных организаций	объекты	0	1	0	0	0	1	0	1	0	1	0	Распоряжение Правительства Российской Федерации от 6 октября 2011 года № 1757-р (Стратегия социально-экономического развития Уральского федерального округа на период до 2020 года), санитарно-эпидемиологические правила и нормативы, Федеральный закон от 22 июля 2008 года № 123-ФЗ «Технический регламент о требованиях пожарной безопасности»
51	ЗАДАЧА 15 «Обеспечение качественной подготовки к проведению государственной итоговой аттестации по образовательным программам основного общего и среднего общего образования»													
52	Целевой показатель 24. Доля выпускников муниципальных общеобразовательных организаций, не сдавших единый государственный экзамен в общей численности выпускников муниципальных общеобразовательных организаций	проценты	4,3	3,98	3,95	3,9	2,85	0,2	1,6	1,6	1,6	1,6	1,6	Указ Президента Российской Федерации от 7 мая 2012 года № 599 «О мерах по реализации государственной политики в области образования и науки».
53	Целевой показатель 25. Соотношение уровня средней заработной платы педагогических работников общеобразовательных школ и средней заработной платы в экономике Свердловской области	проценты	не менее 100	не менее 104,7	–	–	–	–	–	–	–	–	–	Указ Президента Российской Федерации от 7 мая 2012 года № 597 «О мероприятиях по реализации государственной социальной политики»
54	Целевой показатель 26. Соотношение уровня средней заработной платы педагогических работников общеобразовательных школ и среднемесячной начисленной заработной платы наемных работников в организациях, у индивидуальных предпринимателей и физических лиц (среднемесячного дохода от трудовой деятельности) в Свердловской области	процентов	–	–	115,7	100	100	100	100	100	100	100	100	Указ Президента Российской Федерации от 7 мая 2012 года № 597 «О мероприятиях по реализации государственной социальной политики»
55	ЗАДАЧА 16 «Сохранение ставок в штатных расписаниях в муниципальных образовательных организациях, реализующих программы дополнительного образования детей и другие особые программы»													
56	Целевой показатель 27. Число дополнительных ставок в муниципальных образовательных учреждениях, реализующих программы дополнительного образования и другие особые программы	количество ставок	83	83	6	6	6	6	6	6	6	6	6	Указ Президента Российской Федерации от 7 мая 2012 года № 599 «О мерах по реализации государственной политики в сфере образования и науки»
57	ПОДПРОГРАММА № 4 «Развитие системы дополнительного образования детей»													
58	Цель 4: обеспечение доступности качественных образовательных услуг в сфере дополнительного образования детей													
59	ЗАДАЧА 17 «Обеспечение государственных гарантий граждан на получение дополнительного образования детей»													
60	Целевой показатель 28. Доля детей, охваченных программами дополнительного образования детей, в общей численности детей и молодежи в возрасте от 5 до 18 лет	проценты	68	69	70	75	76	85,3	85,3	85,3	85,3	85,3	85,3	Указ Президента Российской Федерации от 7 мая 2012 года № 599 «О мерах по реализации государственной политики в сфере образования и науки»
61	ЗАДАЧА 18 «Организация и проведение культурно-массовых мероприятий для детей»													
62	Целевой показатель 29. Доля детей, участвующих в олимпиадах и конкурсах различного уровня, в общей численности обучающихся по программам общего образования	проценты	38	40	42,5	44	46	47	47	50	50	50	50	Приказ Президента Российской Федерации от 4 февраля 2010 года № Пр-271 «Национальная образовательная инициатива «Наша новая школа»
63	ЗАДАЧА 19 «Развитие системы дополнительного образования детей»													
64	Целевой показатель 30. Доля организаций дополнительного образования, в которых созданы современные условия для предоставления услуги по дополнительному образованию детей	проценты	55	60	65	65	65	65	65	65	65	65	65	Перечень поручений по реализации Послания Президента Российской Федерации Федеральному Собранию Российской Федерации от 20 февраля 2019 года (утв. Президентом Российской Федерации от 27.02.2019 № Пр-294)
65	Целевой показатель 31. Соотношение среднемесячной заработной платы педагогических работников организаций дополнительного образования детей к среднемесячной заработной плате в Свердловской области	проценты	80,0	85,0	–	–	–	–	–	–	–	–	–	Указ Президента Российской Федерации от 7 мая 2018 года № 204 «О национальных целях и стратегических задачах развития Российской Федерации на период до 2024 года».
66	Целевой показатель 32. Соотношение средней заработной платы педагогических работников муниципальных организаций дополнительного образования детей и средней заработной платы учителей муниципальных образовательных организаций общего образования в муниципальном образовании, расположенном на территории Свердловской области	процентов	–	–	69,6	100	100	100	100	100	100	100	100	Указ Президента Российской Федерации от 7 мая 2018 года № 204 «О национальных целях и стратегических задачах развития Российской Федерации на период до 2024 года».
67	Целевой показатель 33. Численность учащихся общеобразовательных организаций, осваивающих дополнительные общеобразовательные программы технической направленности	человек	–	–	–	–	432	755	755	755	755	755	755	постановление Правительства Свердловской области от 30.08. 2016 № 595-ПП «Об утверждении Плана мероприятий по реализации Стратегии социально-экономического развития свердловской области на 2016–2030 годы»
68	Целевой показатель 34. Численность учащихся общеобразовательных организаций, осваивающих дополнительные общеобразовательные программы естественно-научной направленности	человек	–	–	–	–	890	1676	1676	1676	1676	1676	1676	постановление Правительства Свердловской области от 30.08.2016 № 595-ПП «Об утверждении Плана мероприятий по реализации Стратегии социально-экономического развития свердловской области на 2016–2030 годы»
69	Целевой показатель 35. Доля детей в возрасте от 5 до 18 лет, получающих дополнительное образование с использованием сертификата дополнительного образования, в общей численности детей, получающих дополнительное образование за счет бюджетных средств	%	–	–	–	–	–	100	100	100	100	100	100	распоряжение Правительства Свердловской области от 26.10.2018 № 646-РП «О создании в Свердловской области целевой модели развития региональной системы дополнительного образования детей» (концепция создания и функционирования целевой модели развития региональной системы дополнительного образования детей Свердловской области на 2019–2021 годы)
70	Целевой показатель 36. Доля детей в возрасте от 5 до 18 лет, использующих сертификаты дополнительного образования в статусе сертификатов персонализированного финансирования	%	–	–	–	–	–	8	10	12	12	12	12	распоряжение Правительства Свердловской области от 26.10.2018 № 646-РП «О создании в Свердловской области целевой модели развития региональной системы дополнительного образования детей» (концепция создания и функционирования целевой модели развития региональной системы дополнительного образования детей Свердловской области на 2019–2021 годы)
71	ЗАДАЧА 20 «Создание в учреждениях дополнительного образования условий для инклюзивного образования детей-инвалидов, в том числе создание универсальной безбарьерной среды для беспрепятственного доступа и оснащение учреждений дополнительного образования специальным, в том числе учебным, реабилитационным, компьютерным оборудованием и автотранспортом»													
72	Целевой показатель 37. Доля организаций дополнительного образования, в которых создана безбарьерная среда для инклюзивного образования детей-инвалидов, в общем количестве организаций дополнительного образования	проценты	0	0	6,3	6,3	6,3	6,3	6,3	6,3	6,3	6,3	6,3	Постановление Правительства Российской Федерации от 29 марта 2019 года № 363 «Об утверждении государственной программы «Доступная среда»

ПОДПРОГРАММА № 5 «Развитие отдыха и оздоровления детей»														
Цель 5: создание условий для обеспечения качественного отдыха и оздоровления детей														
ЗАДАЧА 21 «Сохранение и развитие инфраструктуры учреждений отдыха и оздоровления детей»														
76	Целевой показатель 38. Доля детей, получивших услуги по организации отдыха и оздоровления в санаторно-курортных организациях, загородных детских оздоровительных лагерях, от общей численности детей школьного возраста	проценты	13	13,5	14	19	19	16	16	16	16	16	16	постановление Правительства Свердловской области от 21.12.2012 № 1484-ПП «О Концепции развития отдыха и оздоровления детей в Свердловской области до 2020 года»
77	Целевой показатель 39. Доля детей, получивших услуги по организации отдыха детей в каникулярное время от общей численности детей школьного возраста (санаторно-курортные организации, санаторно-оздоровительные лагеря круглогодичного действия, загородные оздоровительные лагеря, оздоровительные лагеря дневного пребывания, лагеря труда и отдыха, палаточные лагеря, туристические походы, другие формы отдыха)	проценты	-	-	-	-	-	80	80	80	80	80	80	Распоряжение Правительства Российской Федерации от 22.05.2017 № 978-р «Основы государственного регулирования и государственного контроля организации отдыха и оздоровления детей», постановление Правительства Свердловской области от 03.08.2017 № 558-ПП «О мерах по организации и обеспечению отдыха и оздоровления детей в Свердловской области»
78	Целевой показатель 40. Количество оздоровленных детей (за исключением детей-сирот и детей, оставшихся без попечения родителей, детей, находящихся в трудной жизненной ситуации) в учебное время в организациях отдыха и их оздоровления, в которых созданы условия для освоения детьми основных общеобразовательных программ	человек	-	-	-	-	-	430	430	430	430	430	430	Закон Свердловской области от 15.07.2015 № 70-ОЗ «Об отдельных межбюджетных трансфертах, предоставляемых из областного бюджета и местных бюджетов в Свердловской области», закон Свердловской области от 28.05.2018 № 53-ОЗ «О наделении органов местного самоуправления муниципальных образований, расположенных на территории Свердловской области, отдельными государственными полномочиями Свердловской области в сфере организации и обеспечения отдыха и оздоровления детей»
ПОДПРОГРАММА № 6 «Укрепление и развитие материально-технической базы муниципальных организаций образования»														
Цель 6: приведение материально-технической базы муниципальных образовательных учреждений города Нижний Тагил в соответствие с современными требованиями к условиям реализации федеральных государственных образовательных стандартов														
ЗАДАЧА 22 «Организация создания материально-технических условий для обеспечения деятельности муниципальных образовательных организаций»														
82	Целевой показатель 41. Доля зданий муниципальных образовательных организаций, требующих капитального ремонта, приведения в соответствие с требованиями пожарной безопасности и санитарного законодательства	проценты	38,5	38,9	35	30	25	20	15	15	15	15	15	Распоряжение Правительства Российской Федерации от 6 октября 2011 года № 1757-р (Стратегия социально-экономического развития Уральского федерального округа на период до 2020 года), санитарно-эпидемиологические правила и нормативы, Федеральный закон от 22 июля 2008 года № 123-ФЗ «Технический регламент о требованиях пожарной безопасности»
83	Целевой показатель 42. Доля общеобразовательных организаций, имеющих медицинские кабинеты, оснащенные необходимым медицинским оборудованием и прошедших лицензирование	проценты	85	100	100	100	100	100	100	100	100	100	100	Приказ Министерства здравоохранения и Министерства общего и профессионального образования Свердловской области от 28.03.2013/28.03.2013 № 369-П/177-и «О лицензировании медицинских кабинетов»
84	Целевой показатель 43. Доля обучающихся в современных условиях от общей численности обучающихся по основным программам общего образования	проценты	80	83	86	89	89,5	90	90,5	91	91,5	92	92,5	Федеральный закон от 29 декабря 2012 года № 273-ФЗ «Об образовании в Российской Федерации»
85	Целевой показатель 44. Доля учащихся (воспитанников), обеспеченных услугой подвоза в муниципальные образовательные учреждения, от общего количества учащихся (воспитанников), нуждающихся в услуге подвоза в муниципальные образовательные учреждения	проценты	100	100	100	100	100	100	100	100	100	100	100	Федеральный закон от 29 декабря 2012 года № 273-ФЗ «Об образовании в Российской Федерации»
ЗАДАЧА 23 «Организация обеспечения муниципальных образовательных организаций учебниками»														
87	Целевой показатель 45. Доля общеобразовательных организаций, обеспеченных учебниками, вошедшими в федеральные перечни учебников	проценты	92	93	94	95	95	96	97	98	98	99	99	Федеральный закон от 29 декабря 2012 года № 273-ФЗ «Об образовании в Российской Федерации»
ЗАДАЧА 24 «Обеспечение безопасности пребывания детей в учреждениях отдыха и оздоровления детей, повышение качества отдыха и оздоровления детей и подростков»														
89	Целевой показатель 46. Доля учреждений отдыха и оздоровления детей, в которых проведены работы по приведению учреждений в соответствие с современными требованиями к организации отдыха и оздоровления детей	проценты	66	33	75	83	83	84	85	86	87	88	89	постановление Правительства Свердловской области от 21.12.2012 № 1484-ПП «О Концепции развития отдыха и оздоровления детей в Свердловской области до 2020 года»
90	Целевой показатель 47. Количество муниципальных загородных оздоровительных лагерей, в которых проведены работы по капитальному ремонту, приведению в соответствие с требованиями пожарной безопасности и санитарного законодательства зданий и сооружений (количество запланированных к ремонту зданий и сооружений загородных оздоровительных лагерей, единиц)	количество зданий и сооружений	-	-	-	-	-	25	25	25	25	25	25	постановление Правительства Свердловской области от 21.12.2012 № 1484-ПП «О Концепции развития отдыха и оздоровления детей в Свердловской области до 2020 года»
ЗАДАЧА 25 «Увеличение количества мест в муниципальных загородных оздоровительных лагерях»														
92	Целевой показатель 48. Количество мест в муниципальных загородных оздоровительных лагерях в одну смену	количество мест в одну смену	1550	1550	1556	1556	1556	1556	1556	1556	1556	1556	1556	постановление Правительства Свердловской области от 21.12.2012 № 1484-ПП «О Концепции развития отдыха и оздоровления детей в Свердловской области до 2020 года»
ПОДПРОГРАММА № 7 «Кадры в системе образования»														
Цель 7: обеспечение профессиональными кадрами муниципальной системы образования в целях обеспечения ее развития в условиях модернизации образования														
ЗАДАЧА 26 «Обеспечение воспроизводства профессиональных кадров муниципальной системы образования»														
96	Целевой показатель 49. Обеспеченность муниципальных образовательных учреждений профессиональными кадрами	проценты	98	98,5	98,9	99	99	99	99	99	99	99	99	Указ Президента Российской Федерации от 7 мая 2018 года № 204 «О национальных целях и стратегических задачах развития Российской Федерации на период до 2024 года»
97	Целевой показатель 50. Удельный вес работников в возрасте до 30 лет.	проценты	10	12	13	15	17	17	17	17	17	17	17,5	Указ Президента Российской Федерации от 7 мая 2018 года № 204 «О национальных целях и стратегических задачах развития Российской Федерации на период до 2024 года»
ЗАДАЧА 27 «Создание условий для повышения квалификации, подготовки и переподготовки, профессионального развития работников муниципальной системы образования»														
99	Целевой показатель 51. Доля аттестованных педагогических работников муниципальных организаций от общего количества педагогических работников муниципальных образовательных организаций подлежащих аттестации.	проценты	88	100	100	100	100	100	100	100	100	100	100	Федеральный закон от 29 декабря 2012 года № 273-ФЗ «Об образовании в Российской Федерации»
100	Целевой показатель 52. Удельный вес педагогических и руководящих работников муниципальной системы образования, прошедших повышение квалификации	проценты	34	35	38	40	40	40	40	40	40	40	40	Указ Президента Российской Федерации от 7 мая 2018 года № 204 «О национальных целях и стратегических задачах развития Российской Федерации на период до 2024 года»
ЗАДАЧА 28 «Создание условий для повышения социального статуса и общественного престижа работников системы образования»														
102	Целевой показатель 53. Доля призеров и победителей профессиональных конкурсов среди педагогических работников в общем количестве участников.	процентов	15	18	20	22	25	26	25	25	25	25	25	Федеральный закон от 29 декабря 2012 года № 273-ФЗ «Об образовании в Российской Федерации»
103	Целевой показатель 54. Количество молодых специалистов, получивших единовременное пособие на обустройство жильем	человек	-	-	-	-	55	55	55	55	55	55	55	Закон Свердловской области от 15 июля 2013 года № 78-ОЗ
ПОДПРОГРАММА № 8 «Создание безопасных условий в муниципальных организациях образования»														
Цель 8: обеспечение комплексной безопасности муниципальных учреждений образования в целях сохранения жизни и здоровья субъектов образовательного процесса во время их трудовой и учебной деятельности														
ЗАДАЧА 29 «Создание условий, обеспечивающих безопасность муниципальных учреждений образования, снижение рисков возникновения пожаров, аварийных ситуаций, травматизма и гибели участников образовательного процесса»														
107	Целевой показатель 55. Доля муниципальных учреждений образования, соответствующих требованиям пожарной безопасности по результатам проверок Отдела надзорной деятельности города Нижний Тагил	процентов	90	95	98	100	100	100	100	100	100	100	100	Распоряжение Правительства Российской Федерации от 6 октября 2011 года № 1757-р (Стратегия социально-экономического развития Уральского федерального округа на период до 2020 года), санитарно-эпидемиологические правила и нормативы, Федеральный закон от 22 июля 2008 года № 123-ФЗ «Технический регламент о требованиях пожарной безопасности»
108	Целевой показатель 56. Доля муниципальных учреждений образования, обеспечивших условия безопасного пребывания обучающихся, воспитанников и работников во время их трудовой и учебной деятельности	проценты	40	70	100	70	70	70	70	70	70	70	70	Федеральный закон Российской Федерации от 28 декабря 2010 года № 390-ФЗ «О безопасности»; Федеральный закон Российской Федерации от 12 февраля 1998 года № 28-ФЗ «О гражданской обороне»; Федеральный закон Российской Федерации от 6 мая 2006 года № 35-ФЗ «О противодействии терроризму».
ПОДПРОГРАММА № 9 «Информатизация и виртуализация системы образования»														
Цель 9: обеспечение качественного предоставления услуг, открытости деятельности управления образования и образовательных учреждений в условиях единой виртуальной среды системы образования города														
ЗАДАЧА 30 «Повышение эффективности использования автоматизированных информационных систем, формирование единого пространства электронного взаимодействия»														
112	Целевой показатель 57. Доля образовательных учреждений, использующих автоматизированные системы управления организациями	проценты	60	80	100	100	100	100	100	100	100	100	100	Федеральный закон от 27 июля 2010 года № 210-ФЗ «Об организации предоставления государственных и муниципальных услуг»
113	Целевой показатель 58. Доля общеобразовательных организаций, использующих автоматизированные системы книговыдачи	проценты	5	7	10	7	7	7	7	7	7	7	7	Федеральный закон от 27 июля 2010 года № 210-ФЗ «Об организации предоставления государственных и муниципальных услуг»
114	Целевой показатель 59. Доля общеобразовательных организаций, использующих автоматизированные системы учета питания	проценты	5	7	10	7	7	7	7	7	7	7	7	Федеральный закон от 27 июля 2010 года № 210-ФЗ «Об организации предоставления государственных и муниципальных услуг»
115	Целевой показатель 60. Доля образовательных учреждений, использующих системы видеоконференцсвязи	проценты	5	20	50	100	100	100	100	100	100	100	100	Федеральный закон от 29 декабря 2012 года № 273-ФЗ «Об образовании в Российской Федерации»

116	ЗАДАЧА 31 «Повышение качества предоставления услуг в сфере образования в электронном виде, обеспечение открытости деятельности управления образования и образовательных учреждений»													
117	Целевой показатель 61. Доля муниципальных образовательных учреждений, имеющих официальные сайты	проценты	70	100	100	100	100	100	100	100	100	100	100	Федеральный закон от 29 декабря 2012 года № 273-ФЗ «Об образовании в Российской Федерации»
118	Целевой показатель 62. Доля обращений граждан о предоставлении услуг в электронном виде	проценты	20	25	30	33	35	70	70	80	80	80	80	Федеральный закон от 27 июля 2010 года № 210-ФЗ «Об организации предоставления государственных и муниципальных услуг»
119	Целевой показатель 63. Доля образовательных учреждений, подключенных к Единой сети передачи данных Правительства Свердловской области	проценты	30	60	100	100	100	100	100	100	100	100	100	Указ Президента Российской Федерации от 7 мая 2018 года № 204 «О национальных целях и стратегических задачах развития Российской Федерации на период до 2024 года»
120	Подпрограмма № 10 «Реализация комплексной программы «Уральская инженерная школа»													
121	Цель 10: развитие материально-технических, учебно-методических условий реализации муниципальных образовательными организациями образовательных программ естественно-научного цикла, направленных на обеспечение индивидуальных образовательных траекторий обучающихся и реализации их творческого потенциала													
122	ЗАДАЧА 32 «Модернизация материально-технической, учебно-методической базы муниципальных общеобразовательных организаций осуществляющих реализацию программ естественно-научного цикла»													
123	Целевой показатель 64. Количество созданных (модернизированных) кабинетов естественно-научного цикла	проценты	0	1	1	1	2	1	1	1	1	1	1	Указ Губернатора Свердловской области от 6 октября 2014 года № 453-УГ «О комплексной программе «Уральская инженерная школа», постановление Правительства Свердловской области от 30.08.2016 № 595-ПП «Об утверждении Плана мероприятий по реализации Стратегии социально-экономического развития Свердловской области на 2016–2030 годы»
124	Целевой показатель 65. Количество муниципальных дошкольных образовательных организаций, осуществляющих образовательную деятельность в соответствии с целями и задачами проекта «Уральская инженерная школа», получивших государственную поддержку на конкурсной основе	объекты	–	–	–	–	1	0	1	1	1	1	1	Указ Губернатора Свердловской области от 6 октября 2014 года № 453-УГ «О комплексной программе «Уральская инженерная школа»
125	Целевой показатель 66. Численность обучающихся, охваченных основными и дополнительными общеобразовательными программами цифрового, естественно-научного и гуманитарного профилей	человек	–	–	–	–	50	50	50	50	50	50	50	Национальный проект «Образование»

ПРИЛОЖЕНИЕ № 13

к постановлению Администрации города от 26.12.2019 № 2894-ПА

ПРИЛОЖЕНИЕ № 2

к муниципальной программе «Развитие системы образования в городе Нижний Тагил до 2024 года»

План мероприятий по выполнению муниципальной программы «Развитие системы образования в городе Нижний Тагил до 2024 года»

№ строки	Наименование мероприятия/ источники расходов на финансирование	Исполнители (соисполнители) мероприятий	Объем расходов на выполнение мероприятия за счет всех источников ресурсного обеспечения, тыс. рублей												Номер строки целевых показателей, на достижение которых направлены мероприятия
			Всего	2014	2015	2016	2017	2018	2019	2020	2021	2022	2023	2024	
1	Всего по муниципальной программе, в том числе:		65 605 574,8	4 873 048,0	5 027 867,6	5 291 900,4	5 339 554,6	5 669 125,0	6 398 391,7	6 639 930,5	6 494 185,1	6 785 560,4	6 414 762,5	6 671 249,0	
2	федеральный бюджет		10 897,8	4 807,2	2 792,0	0,0	0,0	787,2	2 511,4	0,0	0,0	0,0	0,0	0,0	
3	областной бюджет		42 048 983,7	2 490 739,5	2 712 244,7	3 362 400,3	3 294 276,2	3 404 859,3	3 832 271,4	4 208 384,4	4 412 606,6	4 679 300,3	4 731 324,0	4 920 577,0	
4	местный бюджет		17 686 418,8	1 860 015,1	1 748 416,6	1 307 230,1	1 373 729,5	1 601 225,9	1 848 312,9	1 730 667,2	1 379 591,1	1 403 119,9	1 683 438,5	1 750 672,0	
5	внебюджетные источники		5 859 274,5	517 486,2	564 414,3	622 270,0	671 548,9	662 252,6	715 296,0	700 878,9	701 987,4	703 140,2	0,0	0,0	
6	Прочие нужды		65 605 574,8	4 873 048,0	5 027 867,6	5 291 900,4	5 339 554,6	5 669 125,0	6 398 391,7	6 639 930,5	6 494 185,1	6 785 560,4	6 414 762,5	6 671 249,0	
7	федеральный бюджет		10 897,8	4 807,2	2 792,0	0,0	0,0	787,2	2 511,4	0,0	0,0	0,0	0,0	0,0	
8	областной бюджет		42 048 983,7	2 490 739,5	2 712 244,7	3 362 400,3	3 294 276,2	3 404 859,3	3 832 271,4	4 208 384,4	4 412 606,6	4 679 300,3	4 731 324,0	4 920 577,0	
9	местный бюджет		17 686 418,8	1 860 015,1	1 748 416,6	1 307 230,1	1 373 729,5	1 601 225,9	1 848 312,9	1 730 667,2	1 379 591,1	1 403 119,9	1 683 438,5	1 750 672,0	
10	внебюджетные источники		5 859 274,5	517 486,2	564 414,3	622 270,0	671 548,9	662 252,6	715 296,0	700 878,9	701 987,4	703 140,2	0,0	0,0	
11	ПОДПРОГРАММА № 1 «Обеспечение реализации муниципальной программы «Развитие системы образования города Нижний Тагил до 2024 года»														
12	Всего по подпрограмме № 1, в том числе:		1 199 504,4	104 465,1	100 039,0	102 440,1	106 778,6	114 141,8	114 167,6	115 948,5	104 070,8	104 070,8	114 403,0	118 979,1	
13	федеральный бюджет		0,0	0,0	0,0	0,0	0,0	0,0	0,0	0,0	0,0	0,0	0,0	0,0	
14	областной бюджет		0,0	0,0	0,0	0,0	0,0	0,0	0,0	0,0	0,0	0,0	0,0	0,0	
15	местный бюджет		1 197 360,1	104 371,6	99 940,6	102 346,0	106 544,0	113 869,3	113 670,1	115 663,9	103 786,2	103 786,2	114 403,0	118 979,1	
16	внебюджетные источники		2 144,3	93,5	98,4	94,0	234,6	272,5	497,5	284,6	284,6	284,6	0,0	0,0	
17	Прочие нужды														
18	Всего по направлению «Прочие нужды», в том числе:		1 199 504,4	104 465,1	100 039,0	102 440,1	106 778,6	114 141,8	114 167,6	115 948,5	104 070,8	104 070,8	114 403,0	118 979,1	
19	федеральный бюджет		0,0	0,0	0,0	0,0	0,0	0,0	0,0	0,0	0,0	0,0	0,0	0,0	
20	областной бюджет		0,0	0,0	0,0	0,0	0,0	0,0	0,0	0,0	0,0	0,0	0,0	0,0	
21	местный бюджет		1 197 360,1	104 371,6	99 940,6	102 346,0	106 544,0	113 869,3	113 670,1	115 663,9	103 786,2	103 786,2	114 403,0	118 979,1	
22	внебюджетные источники		2 144,3	93,5	98,4	94,0	234,6	272,5	497,5	284,6	284,6	284,6	0,0	0,0	
23	МЕРОПРИЯТИЕ 1 «Обеспечение деятельности органов местного самоуправления (центральный аппарат)», всего, из них:	управление образования Администрации города	203 620,6	16 853,2	16 322,2	16 299,3	17 706,9	19 721,3	19 474,5	19 721,6	18 808,6	18 808,6	19 560,9	20 343,4	4
24	федеральный бюджет		0,0	0,0	0,0	0,0	0,0	0,0	0,0	0,0	0,0	0,0	0,0	0,0	
25	областной бюджет		0,0	0,0	0,0	0,0	0,0	0,0	0,0	0,0	0,0	0,0	0,0	0,0	
26	местный бюджет		203 620,6	16 853,2	16 322,2	16 299,3	17 706,9	19 721,3	19 474,5	19 721,6	18 808,6	18 808,6	19 560,9	20 343,4	
27	внебюджетные источники		0,0	0,0	0,0	0,0	0,0	0,0	0,0	0,0	0,0	0,0	0,0	0,0	
28	МЕРОПРИЯТИЕ 2 «Организация деятельности учреждений, обеспечивающих предоставление услуг в сфере образования», всего, из них:	управление образования Администрации города	108 988,3	7 899,4	9 033,5	9 675,9	9 783,7	10 564,5	11 238,0	10 556,5	9 908,9	9 908,9	10 009,3	10 409,6	6, 8
29	федеральный бюджет		0,0	0,0	0,0	0,0	0,0	0,0	0,0	0,0	0,0	0,0	0,0	0,0	
30	областной бюджет		0,0	0,0	0,0	0,0	0,0	0,0	0,0	0,0	0,0	0,0	0,0	0,0	
31	местный бюджет		106 844,0	7 805,9	8 935,1	9 581,9	9 549,1	10 292,0	10 740,6	10 271,9	9 624,3	9 624,3	10 009,3	10 409,6	
32	внебюджетные источники		2 144,3	93,5	98,4	94,0	234,6	272,5	497,5	284,6	284,6	284,6	0,0	0,0	
33	МЕРОПРИЯТИЕ 3 «Обеспечение деятельности учреждений, осуществляющих экономическое, бухгалтерское и правовое сопровождение предоставления услуг в сфере образования», всего, из них:	управление образования Администрации города	844 824,9	76 323,5	71 793,7	73 464,8	75 988,0	78 838,0	77 918,0	79 922,7	75 353,3	75 353,3	78 367,4	81 502,1	10
34	федеральный бюджет		0,0	0,0	0,0	0,0	0,0	0,0	0,0	0,0	0,0	0,0	0,0	0,0	
35	областной бюджет		0,0	0,0	0,0	0,0	0,0	0,0	0,0	0,0	0,0	0,0	0,0	0,0	
36	местный бюджет		844 824,9	76 323,5	71 793,7	73 464,8	75 988,0	78 838,0	77 918,0	79 922,7	75 353,3	75 353,3	78 367,4	81 502,1	
37	внебюджетные источники		0,0	0,0	0,0	0,0	0,0	0,0	0,0	0,0	0,0	0,0	0,0	0,0	
38	МЕРОПРИЯТИЕ 4 «Организация проведения мероприятий в сфере образования», всего, из них:	управление образования Администрации города	42 070,6	3 389,0	2 889,5	3 000,0	3 300,0	5 018,0	5 537,0	5 747,7	0,0	0,0	6 465,4	6 724,0	12
39	федеральный бюджет		0,0	0,0	0,0	0,0	0,0	0,0	0,0	0,0	0,0	0,0	0,0	0,0	
40	областной бюджет		0,0	0,0	0,0	0,0	0,0	0,0	0,0	0,0	0,0	0,0	0,0	0,0	
41	местный бюджет		42 070,6	3 389,0	2 889,5	3 000,0	3 300,0	5 018,0	5 537,0	5 747,7	0,0	0,0	6 465,4	6 724,0	
42	внебюджетные источники		0,0	0,0	0,0	0,0	0,0	0,0	0,0	0,0	0,0	0,0	0,0	0,0	
43	ПОДПРОГРАММА № 2 «Развитие системы дошкольного образования»														
44	Всего по подпрограмме № 2, в том числе:		29 601 947,8	2 106 687,4	2 292 610,4	2 458 812,6	2 464 466,1	2 648 376,9	2 850 058,1	3 008 512,1	3 045 932,8	3 182 088,2	2 717 844,7	2 826 558,5	
45	федеральный бюджет		787,2	0,0	0,0	0,0	0,0	787,2	0,0	0,0	0,0	0,0	0,0	0,0	
46	областной бюджет		18 166 767,4	994 707,3	1 140 437,7	1 472 369,3	1 444 926,3	1 526 315,6	1 656 239,1	1 789 511,0	1 886 659,0	2 003 973,0	2 084 131,9	2 167 497,2	
47	местный бюджет		6 831 649,4	721 006,3	723 905,3	500 879,3	499 179,3	606 612,9	637 230,2	650 225,1	590 497,8	609 339,2	633 712,8	659 061,3	
48	внебюджетные источники		4 602 743,7	390 973,8	428 267,4	485 564,0	520 360,5	514 661,2	556 588,8	568 776,0	568 776,0	568 776,0	0,0	0,0	
49	Прочие нужды														
50	Всего по направлению «Прочие нужды», в том числе:		29 601 947,8	2 106 687,4	2 292 610,4	2 458 812,6	2 464 466,1	2 648 376,9	2 850 058,1	3 008 512,1	3 045 932,8	3 182 088,2	2 717 844,7	2 826 558,5	
51	федеральный бюджет		787,2	0,0	0,0	0,0	0,0	787,2	0,0	0,0	0,0	0,0	0,0	0,0	
52	областной бюджет		18 166 767,4	994 707,3	1 140 437,7	1 472 369,3	1 444 926,3	1 526 315,6	1 656 239,1	1 789 511,0	1 886 659,0	2 003 973,0	2 084 131,9	2 167 497,2	
53	местный бюджет		6 831 649,4	721 006,3	723 905,3	500 879,3	499 179,3	606 612,9	637 230,2	650 225,1	590 497,8	609 339,2	633 712,8	659 061,3	
54	внебюджетные источники		4 602 743,7	390 973,8	428 267,4	485 564,0	520 360,5	514 661,2	556 588,8	568 776,0	568 776,0	568 776,0	0,0	0,0	

Перечень объектов на разработку проектно-сметной документации, проведение изыскательских работ и обследования, проведение капитального ремонта и приведение в соответствие с требованиями пожарной безопасности и санитарного законодательства зданий помещений, в которых размещаются муниципальные образовательные организации

№ строки	Наименование объекта капитального ремонта/ источники расходов на финансирование объекта капитального строительства	Адрес объекта капитального ремонта	Сметная стоимость объекта, тыс. руб.		Сроки ремонта (проектно-сметных работ, экспертизы проектно-сметной документации)		Объемы финансирования, тыс. руб.												
			в текущих ценах (на момент составления проектно-сметной документации)	в ценах соответствующих лет реализации проекта	начало	ввод (завершение)	всего	первый год 2014	второй год 2015	третий год 2016	четвертый год 2017	пятый год 2018	шестой год 2019	седьмой год 2020	восьмой год 2021	девятый год 2022	десятый год 2023	одиннадцатый год 2024	
1	2	3	4	5	6	7	8	9	10	11	12	13	14	15	16	17	18	19	
ПОДПРОГРАММА 6 «Укрепление и развитие материально-технической базы образовательных организаций»																			
Капитальный ремонт, приведение в соответствие с требованиями пожарной безопасности и санитарного законодательства зданий и помещений, в которых размещаются муниципальные образовательные организации:																			
1	Капитальный ремонт МБОУ СОШ «ЦО № 1». Ремонт кровли 2-го корпуса. Дополнительные работы (ремонт кровли 2-го корпуса)	город Нижний Тагил, улица Карла Либкнехта, 30	1 642,82	1 729,28	2014	2017	1 729,28	1 729,28	0,00	0,00	0,00	0,00	0,00	0,00	0,00	0,00	0,00	0,00	
	Всего по объекту, в том числе:		1 642,82	1 729,28			1 729,28	1 729,28	0,00	0,00	0,00	0,00	0,00	0,00	0,00	0,00	0,00	0,00	
	федеральный бюджет		0,00	0,00			0,00	0,00	0,00	0,00	0,00	0,00	0,00	0,00	0,00	0,00	0,00	0,00	
	областной бюджет		164,28	172,93			172,93	172,93	0,00	0,00	0,00	0,00	0,00	0,00	0,00	0,00	0,00	0,00	
	местный бюджет		1 478,53	1 556,35			1 556,35	1 556,35	0,00	0,00	0,00	0,00	0,00	0,00	0,00	0,00	0,00	0,00	
	Капитальный ремонт МБОУ СОШ «ЦО № 1». Ремонт кровли, инженерных сетей, общестроительные работы, благоустройство, ограждения. Проведение неотложных аварийно-восстановительных работ по ремонту кровли 3-го корпуса, ремонту козырька главного корпуса в рамках ликвидации последствий чрезвычайной ситуации в муниципальном образовании город Нижний Тагил	город Нижний Тагил, улица Карла Либкнехта, 30	1 408,94	1 483,10	2014	2014	1 483,10	7,30	0,00	0,00	50,76	83,22	1 341,81	0,00	0,00	0,00	0,00	0,00	
	Всего по объекту, в том числе:		1 408,94	1 483,10			1 483,10	7,30	0,00	0,00	50,76	83,22	1 341,81	0,00	0,00	0,00	0,00	0,00	
	федеральный бюджет		0,00	0,00			0,00	0,00	0,00	0,00	0,00	0,00	0,00	0,00	0,00	0,00	0,00	0,00	
	областной бюджет		0,00	0,00			0,00	0,00	0,00	0,00	0,00	0,00	0,00	0,00	0,00	0,00	0,00	0,00	
	местный бюджет		1 408,94	1 483,10			1 483,10	7,30	0,00	0,00	50,76	83,22	1 341,81	0,00	0,00	0,00	0,00	0,00	
2	Капитальный ремонт МБОУ СОШ № 1. Ремонт систем канализации и подключение канализационного оборудования, ремонт системы ХГВС и подключение циркулярных насосов; выполнение работ по ремонту кровли; ремонт пола в спортивном зале, ремонт спортзала, ремонт помещения туалета девочек блока начальной школы (2-й этаж)	город Нижний Тагил, улица Оплетина, 11а	2 432,45	2 560,47	2014	2015	2 560,47	1 155,74	1 404,73	0,00	0,00	0,00	0,00	0,00	0,00	0,00	0,00	0,00	
	Всего по объекту, в том числе:		2 432,45	2 560,47			2 560,47	1 155,74	1 404,73	0,00	0,00	0,00	0,00	0,00	0,00	0,00	0,00	0,00	
	федеральный бюджет		0,00	0,00			0,00	0,00	0,00	0,00	0,00	0,00	0,00	0,00	0,00	0,00	0,00	0,00	
	областной бюджет		510,15	537,00			537,00	115,58	421,42	0,00	0,00	0,00	0,00	0,00	0,00	0,00	0,00	0,00	
	местный бюджет		1 922,30	2 023,47			2 023,47	1 040,16	983,31	0,00	0,00	0,00	0,00	0,00	0,00	0,00	0,00	0,00	
	Капитальный ремонт МБОУ СОШ № 1. Ремонт кровли, инженерных сетей, общестроительные работы, благоустройство, ограждения	город Нижний Тагил, улица Оплетина, 11а	1 060,52	1 116,34	2014	2015	1 116,34	100,00	100,00	0,00	106,47	0,00	809,86	0,00	0,00	0,00	0,00	0,00	
	Всего по объекту, в том числе:		1 060,52	1 116,34			1 116,34	100,00	100,00	0,00	106,47	0,00	809,86	0,00	0,00	0,00	0,00	0,00	
	федеральный бюджет		0,00	0,00			0,00	0,00	0,00	0,00	0,00	0,00	0,00	0,00	0,00	0,00	0,00	0,00	
	областной бюджет		0,00	0,00			0,00	0,00	0,00	0,00	0,00	0,00	0,00	0,00	0,00	0,00	0,00	0,00	
	местный бюджет		1 060,52	1 116,34			1 116,34	100,00	100,00	0,00	106,47	0,00	809,86	0,00	0,00	0,00	0,00	0,00	
3	Капитальный ремонт МБОУ СОШ № 3. Ремонт кровли, инженерных сетей, общестроительные работы, благоустройство ограждения	город Нижний Тагил, улица Перова, 133	4 630,76	4 874,49	2014	2020	4 874,49	4 496,29	90,00	0,00	68,64	0,00	219,56	0,00	0,00	0,00	0,00	0,00	
	Всего по объекту, в том числе:		4 630,76	4 874,49			4 874,49	4 496,29	90,00	0,00	68,64	0,00	219,56	0,00	0,00	0,00	0,00	0,00	
	федеральный бюджет		0,00	0,00			0,00	0,00	0,00	0,00	0,00	0,00	0,00	0,00	0,00	0,00	0,00	0,00	
	областной бюджет		427,14	449,62			449,62	449,62	0,00	0,00	0,00	0,00	0,00	0,00	0,00	0,00	0,00	0,00	
	местный бюджет		4 203,63	4 424,87			4 424,87	4 046,67	90,00	0,00	68,64	0,00	219,56	0,00	0,00	0,00	0,00	0,00	
4	Капитальный ремонт МБОУ СОШ № 4. Ремонт кровли, инженерных сетей, общестроительные работы, благоустройство ограждения	город Нижний Тагил, улица Энтузиастов, 1а	1 649,79	1 736,63	2014	2016	1 736,63	1 075,76	0,00	499,98	0,00	0,00	160,89	0,00	0,00	0,00	0,00	0,00	
	Всего по объекту, в том числе:		1 649,79	1 736,63			1 736,63	1 075,76	0,00	499,98	0,00	0,00	160,89	0,00	0,00	0,00	0,00	0,00	
	федеральный бюджет		0,00	0,00			0,00	0,00	0,00	0,00	0,00	0,00	0,00	0,00	0,00	0,00	0,00	0,00	
	областной бюджет		0,00	0,00			0,00	0,00	0,00	0,00	0,00	0,00	0,00	0,00	0,00	0,00	0,00	0,00	
	местный бюджет		1 649,79	1 736,63			1 736,63	1 075,76	0,00	499,98	0,00	0,00	160,89	0,00	0,00	0,00	0,00	0,00	
	Капитальный ремонт МБОУ СОШ № 4. Ремонт нижней разводки системы отопления, ремонт участка системы розлива ХВС	город Нижний Тагил, улица Энтузиастов, 1а	363,13	382,24	2014	2015	382,24	298,66	83,58	0,00	0,00	0,00	0,00	0,00	0,00	0,00	0,00	0,00	
	Всего по объекту, в том числе:		363,13	382,24			382,24	298,66	83,58	0,00	0,00	0,00	0,00	0,00	0,00	0,00	0,00	0,00	
	федеральный бюджет		0,00	0,00			0,00	0,00	0,00	0,00	0,00	0,00	0,00	0,00	0,00	0,00	0,00	0,00	
	областной бюджет		52,19	54,94			54,94	29,86	25,08	0,00	0,00	0,00	0,00	0,00	0,00	0,00	0,00	0,00	
	местный бюджет		310,94	327,31			327,31	268,80	58,51	0,00	0,00	0,00	0,00	0,00	0,00	0,00	0,00	0,00	
5	Капитальный ремонт МБОУ СОШ № 5. Ремонт кровли, инженерных сетей, общестроительные работы, благоустройство, ограждения	город Нижний Тагил, улица Попова, 17	680,96	716,80	2015	2016	716,80	0,00	0,00	0,00	0,00	0,00	716,80	0,00	0,00	0,00	0,00	0,00	
	Всего по объекту, в том числе:		680,96	716,80			716,80	0,00	0,00	0,00	0,00	0,00	716,80	0,00	0,00	0,00	0,00	0,00	
	федеральный бюджет		0,00	0,00			0,00	0,00	0,00	0,00	0,00	0,00	0,00	0,00	0,00	0,00	0,00	0,00	
	областной бюджет		0,00	0,00			0,00	0,00	0,00	0,00	0,00	0,00	0,00	0,00	0,00	0,00	0,00	0,00	
	местный бюджет		680,96	716,80			716,80	0,00	0,00	0,00	0,00	0,00	716,80	0,00	0,00	0,00	0,00	0,00	
6	Капитальный ремонт МБОУ СОШ № 6. Ремонт кровли, инженерных сетей, общестроительные работы, благоустройство, ограждения	город Нижний Тагил, улица Октябрьской революции, 2	1 100,65	1 158,58	2015	2017	1 158,58	0,00	0,00	0,00	399,66	0,00	758,92	0,00	0,00	0,00	0,00	0,00	
	Всего по объекту, в том числе:		1 100,65	1 158,58			1 158,58	0,00	0,00	0,00	399,66	0,00	758,92	0,00	0,00	0,00	0,00	0,00	
	федеральный бюджет		0,00	0,00			0,00	0,00	0,00	0,00	0,00	0,00	0,00	0,00	0,00	0,00	0,00	0,00	
	областной бюджет		0,00	0,00			0,00	0,00	0,00	0,00	0,00	0,00	0,00	0,00	0,00	0,00	0,00	0,00	
	местный бюджет		1 100,65	1 158,58			1 158,58	0,00	0,00	0,00	399,66	0,00	758,92	0,00	0,00	0,00	0,00	0,00	
6	Капитальный ремонт МБОУ СОШ № 7. Ремонт кровли, инженерных сетей, общестроительные работы, благоустройство, ограждения	город Нижний Тагил, улица Тельмана, 19	670,31	705,59	2015	2017	705,59	0,00	0,00	0,00	0,00	0,00	705,59	0,00	0,00	0,00	0,00	0,00	
	Всего по объекту, в том числе:		670,31	705,59			705,59	0,00	0,00	0,00	0,00	0,00	705,59	0,00	0,00	0,00	0,00	0,00	
	федеральный бюджет		0,00	0,00			0,00	0,00	0,00	0,00	0,00	0,00	0,00	0,00	0,00	0,00	0,00	0,00	
	областной бюджет		0,00	0,00			0,00	0,00	0,00	0,00	0,00	0,00	0,00	0,00	0,00	0,00	0,00	0,00	
	местный бюджет		670,31	705,59			705,59	0,00	0,00	0,00	0,00	0,00	705,59	0,00	0,00	0,00	0,00	0,00	

20	Капитальный ремонт МБОУ СОШ № 24. Ремонт кровли, инженерных сетей, общестроительные работы, благоустройство, ограждения	город Нижний Тагил, улица Сланцевая, 13а	663,61	698,54	2014	2017	698,54	401,90	0,00	0,00	0,00	296,64	0,00	0,00	0,00	0,00	0,00	0,00	
			663,61	698,54			698,54	401,90	0,00	0,00	0,00	296,64	0,00	0,00	0,00	0,00	0,00	0,00	0,00
			0,00	0,00			0,00	0,00	0,00	0,00	0,00	0,00	0,00	0,00	0,00	0,00	0,00	0,00	0,00
			0,00	0,00			0,00	0,00	0,00	0,00	0,00	0,00	0,00	0,00	0,00	0,00	0,00	0,00	0,00
			663,61	698,54			698,54	401,90	0,00	0,00	0,00	296,64	0,00	0,00	0,00	0,00	0,00	0,00	0,00
21	Капитальный ремонт МБОУ СОШ № 25. Ремонт кровли, инженерных сетей, общестроительные работы, благоустройство, ограждения	город Нижний Тагил, улица Гагарина, 11	759,05	799,00	2014	2014	799,00	250,00	300,00	0,00	0,00	249,00	0,00	0,00	0,00	0,00	0,00	0,00	
			759,05	799,00			799,00	250,00	300,00	0,00	0,00	249,00	0,00	0,00	0,00	0,00	0,00		
			0,00	0,00			0,00	0,00	0,00	0,00	0,00	0,00	0,00	0,00	0,00	0,00	0,00		
			0,00	0,00			0,00	0,00	0,00	0,00	0,00	0,00	0,00	0,00	0,00	0,00	0,00		
			759,05	799,00			799,00	250,00	300,00	0,00	0,00	249,00	0,00	0,00	0,00	0,00	0,00		
	Капитальный ремонт МБОУ СОШ № 25. Ремонт мягкой и шиферной кровли № 1	город Нижний Тагил, улица Гагарина, 11	219,27	230,81	2014	2014	230,81	230,81	0,00	0,00	0,00	0,00	0,00	0,00	0,00	0,00	0,00	0,00	
			219,27	230,81			230,81	230,81	0,00	0,00	0,00	0,00	0,00	0,00	0,00	0,00			
			0,00	0,00			0,00	0,00	0,00	0,00	0,00	0,00	0,00	0,00	0,00	0,00			
			0,00	0,00			0,00	0,00	0,00	0,00	0,00	0,00	0,00	0,00	0,00	0,00			
			219,27	230,81			230,81	230,81	0,00	0,00	0,00	0,00	0,00	0,00	0,00	0,00			
22	Капитальный ремонт МБОУ СОШ № 30. Ремонт кровли, инженерных сетей, общестроительные работы, благоустройство, ограждения	город Нижний Тагил, улица Верхняя Черепанова, 17а	332,50	350,00	2014	2020	350,00	100,00	100,00	0,00	0,00	0,00	150,00	0,00	0,00	0,00	0,00	0,00	
			332,50	350,00			350,00	100,00	100,00	0,00	0,00	150,00	0,00	0,00	0,00				
			0,00	0,00			0,00	0,00	0,00	0,00	0,00	0,00	0,00	0,00	0,00				
			0,00	0,00			0,00	0,00	0,00	0,00	0,00	0,00	0,00	0,00	0,00				
			332,50	350,00			350,00	100,00	100,00	0,00	0,00	150,00	0,00	0,00	0,00				
23	Капитальный ремонт МБОУ СОШ № 32. Ремонт кровли, инженерных сетей, общестроительные работы, благоустройство, ограждения. Проведение неотложных аварийно-восстановительных работ по ремонту кровли МБОУ СОШ № 32 в рамках ликвидации последствий чрезвычайной ситуации в муниципальном образовании город Нижний Тагил	город Нижний Тагил, улица Карла Маркса, 67	1 899,12	1 999,08	2014	2014	1 999,08	200,00	0,00	1 100,00	99,08	0,00	600,00	0,00	0,00	0,00	0,00	0,00	
			1 899,12	1 999,08			1 999,08	200,00	0,00	1 100,00	99,08	0,00	600,00	0,00	0,00	0,00			
			0,00	0,00			0,00	0,00	0,00	0,00	0,00	0,00	0,00	0,00	0,00				
			0,00	0,00			0,00	0,00	0,00	0,00	0,00	0,00	0,00	0,00	0,00				
			1 899,12	1 999,08			1 999,08	200,00	0,00	1 100,00	99,08	0,00	600,00	0,00	0,00				
24	Капитальный ремонт МБОУ СОШ № 33. Ремонт кровли, инженерных сетей, общестроительные работы, благоустройство, ограждения	город Нижний Тагил, улица Красноармейская, 107	830,38	874,08	2014	2016	874,08	50,00	0,00	50,00	0,00	0,00	774,08	0,00	0,00	0,00	0,00	0,00	
			830,38	874,08			874,08	50,00	0,00	50,00	0,00	774,08	0,00	0,00	0,00				
			0,00	0,00			0,00	0,00	0,00	0,00	0,00	0,00	0,00	0,00	0,00				
			0,00	0,00			0,00	0,00	0,00	0,00	0,00	0,00	0,00	0,00	0,00				
			830,38	874,08			874,08	50,00	0,00	50,00	0,00	774,08	0,00	0,00	0,00				
25	Капитальный ремонт МБОУ НОШ № 34. Ремонт кровли, инженерных сетей, общестроительные работы, благоустройство, ограждения	город Нижний Тагил, улица Горняка, 25	675,53	711,08	2015	2015	711,08	0,00	0,00	0,00	0,00	0,00	711,08	0,00	0,00	0,00	0,00	0,00	
			675,53	711,08			711,08	0,00	0,00	0,00	0,00	711,08	0,00	0,00	0,00				
			0,00	0,00			0,00	0,00	0,00	0,00	0,00	0,00	0,00	0,00	0,00				
			0,00	0,00			0,00	0,00	0,00	0,00	0,00	0,00	0,00	0,00	0,00				
			675,53	711,08			711,08	0,00	0,00	0,00	0,00	711,08	0,00	0,00	0,00				
26	Капитальный ремонт МБОУ СОШ № 35. Ремонт кровли, инженерных сетей, общестроительные работы, благоустройство, ограждения	город Нижний Тагил, улица Патона, 7	665,00	700,00	2014	2014	700,00	150,00	0,00	0,00	0,00	400,00	150,00	0,00	0,00	0,00	0,00	0,00	
			665,00	700,00			700,00	150,00	0,00	0,00	400,00	150,00	0,00	0,00	0,00				
			0,00	0,00			0,00	0,00	0,00	0,00	0,00	0,00	0,00	0,00	0,00				
			0,00	0,00			0,00	0,00	0,00	0,00	0,00	0,00	0,00	0,00	0,00				
			665,00	700,00			700,00	150,00	0,00	0,00	400,00	150,00	0,00	0,00	0,00				
27	Капитальный ремонт МБОУ СОШ № 36. Ремонт кровли, инженерных сетей, общестроительные работы, благоустройство, ограждения. Ремонт электрощитовой	город Нижний Тагил, улица Зари, 32	1 531,17	1 611,76	2014	2017	1 611,76	200,00	167,76	400,00	0,00	0,00	844,00	0,00	0,00	0,00	0,00	0,00	
			1 531,17	1 611,76			1 611,76	200,00	167,76	400,00	0,00	844,00	0,00	0,00	0,00				
			0,00	0,00			0,00	0,00	0,00	0,00	0,00	0,00	0,00	0,00	0,00				
			47,81	50,33			50,33	0,00	0,00	0,00	0,00	0,00	0,00	0,00	0,00				
			1 483,36	1 561,43			1 561,43	200,00	117,43	400,00	0,00	844,00	0,00	0,00	0,00				
28	Капитальный ремонт МБОУ СОШ № 38. Ремонт кровли, инженерных сетей, общестроительные работы, благоустройство, ограждения	город Нижний Тагил, улица Зари, 46 б	2 287,09	2 407,46	2014	2014	2 407,46	200,00	100,00	0,00	0,00	62,07	2 045,39	0,00	0,00	0,00	0,00	0,00	
			2 287,09	2 407,46			2 407,46	200,00	100,00	0,00	62,07	2 045,39	0,00	0,00	0,00				
			0,00	0,00			0,00	0,00	0,00	0,00	0,00	0,00	0,00	0,00	0,00				
			0,00	0,00			0,00	0,00	0,00	0,00	0,00	0,00	0,00	0,00	0,00				
			2 287,09	2 407,46			2 407,46	200,00	100,00	0,00	62,07	2 045,39	0,00	0,00	0,00				
29	Капитальный ремонт МАОУ лицей № 39. Ремонт кровли, инженерных сетей, общестроительные работы, благоустройство, ограждения	город Нижний Тагил, улица Зари, 8	570,00	600,00	2014	2015	600,00	500,00	0,00	100,00	0,00	0,00	0,00	0,00	0,00	0,00	0,00	0,00	
			570,00	600,00			600,00	500,00	0,00	100,00	0,00	0,00	0,00	0,00	0,00				
			0,00	0,00			0,00	0,00	0,00	0,00	0,00	0,00	0,00	0,00	0,00				
			0,00	0,00			0,00	0,00	0,00	0,00	0,00	0,00	0,00	0,00	0,00				
			570,00	600,00			600,00	500,00	0,00	100,00	0,00	0,00	0,00	0,00	0,00				
30	Капитальный ремонт МАОУ СОШ № 40. Ремонт кровли, инженерных сетей, общестроительные работы, благоустройство, ограждения	город Нижний Тагил, Октябрьский проспект, 16	1 442,79	1 518,72	2014	2017	1 518,72	250,00	150,00	0,00	570,80	0,00	547,92	0,00	0,00	0,00	0,00	0,00	
			1 442,79	1 518,72			1 518,72	250,00	150,00	0,00	570,80	0,00	547,92	0,00	0,00				
			0,00	0,00			0,00	0,00	0,00	0,00	0,00	0,00	0,00	0,00	0,00				
			0,00	0,00			0,00	0,00	0,00	0,00	0,00	0,00	0,00	0,00	0,00				
			1 442,79	1 518,72			1 518,72	250,00	150,00	0,00	570,80	0,00	547,92	0,00	0,00				
31	Капитальный ремонт МБОУ СОШ № 41. Устройство кровли рулонной с утеплением. Дополнительные работы (ремонт кровли рулонной с утеплением)	город Нижний Тагил, улица Калинина, 2а	3 231,62	3 401,70	2014	2017	3 401,70	3 401,70	0,00	0,00	0,00	0,00	0,00	0,00	0,00	0,00	0,00	0,00	
			3 231,62	3 401,70			3 401,70	3 401,70	0,00	0,00	0,00	0,00	0,00	0,00	0,00				
			0,00	0,00			0,00	0,00	0,00	0,00	0,00	0,00	0,00	0,00	0,00				
			323,16	340,17			340,17	0,00	0,00	0,00	0,00	0,00	0,00	0,00	0,00				
			2 908,45	3 061,53			3 061,53	0,00	0,00	0,00	0,00	0,00	0,00	0,00	0,00				
32	Капитальный ремонт МБОУ СОШ № 41. Ремонт кровли, инженерных сетей, общестроительные работы, благоустройство, ограждения. Проведение неотложных аварийно-восстановительных работ по ремонту кровли, по ремонту парапетов здания МБОУ СОШ № 41 в рамках ликвидации последствий чрезвычайной ситуации в муниципальном образовании город Нижний Тагил	город Нижний Тагил, улица Калинина, 2а	1 228,95	1 293,64	2014	2014	1 293,64	200,00	0,00	700,00	23,97	369,67	0,00	0,00	0,00	0,00	0,00	0,00	
			1 228,95	1 293,64			1 293,64	200,00	0,00	700,00	23,97	369,67	0,00	0,00	0,00				
			0,00	0,00			0,00	0,00	0,00	0,00	0,00	0,00	0,00	0,00	0,00				
			0,00	0,00			0,00	0,00	0,00	0,00	0,00	0,00	0,00	0,00	0,00				
			1 228,95	1 293,64			1 293,64	200,00	0,00	700,00	23,97	369,67	0,00	0,00	0,00				

33	Капитальный ремонт МАОУ НОШ № 43. Ремонт кровли, инженерных сетей, общестроительные работы, благоустройство ограждения	город Нижний Тагил, улица Зари, 30	227,74	239,73	2014	2020	239,73	0,00	0,00	0,00	0,00	0,00	239,73	0,00	0,00	0,00	0,00	0,00																	
			Всего по объекту, в том числе:																																
			федеральный бюджет	0,00															0,00	0,00	0,00	0,00	0,00	0,00	0,00	0,00	0,00	0,00	0,00	0,00	0,00	0,00	0,00	0,00	
			областной бюджет	0,00															0,00	0,00	0,00	0,00	0,00	0,00	0,00	0,00	0,00	0,00	0,00	0,00	0,00	0,00	0,00	0,00	
			местный бюджет	227,74															239,73	239,73	0,00	0,00	0,00	0,00	0,00	0,00	0,00	239,73	0,00	0,00	0,00	0,00	0,00	0,00	
34	Капитальный ремонт МБОУ СОШ № 44. Ремонт кровли, инженерных сетей, общестроительные работы, благоустройство, ограждения. Проведение неотложных аварийно-восстановительных работ по ремонту кровли в МБОУ СОШ № 44 в рамках ликвидации последствий чрезвычайной ситуации в муниципальном образовании город Нижний Тагил	город Нижний Тагил, улица Пархоменко, 13	822,16	865,43	2015	2015	865,43	0,00	0,00	121,78	357,85	385,80	0,00	0,00	0,00	0,00	0,00	0,00	0,00																
			Всего по объекту, в том числе:																																
			федеральный бюджет	0,00																0,00	0,00	0,00	0,00	0,00	0,00	0,00	0,00	0,00	0,00	0,00	0,00	0,00	0,00	0,00	0,00
			областной бюджет	0,00																0,00	0,00	0,00	0,00	0,00	0,00	0,00	0,00	0,00	0,00	0,00	0,00	0,00	0,00	0,00	0,00
			местный бюджет	822,16																865,43	865,43	0,00	0,00	121,78	357,85	385,80	0,00	0,00	0,00	0,00	0,00	0,00	0,00	0,00	0,00
35	Капитальный ремонт МБОУ СОШ № 45. Ремонт кровли, инженерных сетей, общестроительные работы, благоустройство, ограждения.	город Нижний Тагил, улица Новострой, 11	63,03	66,34	2015	2018	66,34	0,00	0,00	0,00	0,00	0,00	66,34	0,00	0,00	0,00	0,00	0,00	0,00																
			Всего по объекту, в том числе:																																
			федеральный бюджет	0,00																0,00	0,00	0,00	0,00	0,00	0,00	0,00	0,00	0,00	0,00	0,00	0,00	0,00	0,00	0,00	0,00
			областной бюджет	0,00																0,00	0,00	0,00	0,00	0,00	0,00	0,00	0,00	0,00	0,00	0,00	0,00	0,00	0,00	0,00	0,00
			местный бюджет	63,03																66,34	66,34	0,00	0,00	0,00	0,00	0,00	0,00	0,00	66,34	0,00	0,00	0,00	0,00	0,00	0,00
36	Капитальный ремонт МБОУ СОШ № 48. Ремонт кровли, инженерных сетей, общестроительные работы, благоустройство, ограждения	город Нижний Тагил, улица Радищева, 3	697,80	734,53	2014	2015	734,53	475,50	0,00	97,38	161,65	0,00	0,00	0,00	0,00	0,00	0,00	0,00	0,00																
			Всего по объекту, в том числе:																																
			федеральный бюджет	0,00																0,00	0,00	0,00	0,00	0,00	0,00	0,00	0,00	0,00	0,00	0,00	0,00	0,00	0,00	0,00	0,00
			областной бюджет	0,00																0,00	0,00	0,00	0,00	0,00	0,00	0,00	0,00	0,00	0,00	0,00	0,00	0,00	0,00	0,00	0,00
			местный бюджет	697,80																734,53	734,53	475,50	0,00	97,38	161,65	0,00	0,00	0,00	0,00	0,00	0,00	0,00	0,00	0,00	0,00
37	Капитальный ремонт МБОУ СОШ № 49. Ремонт кровли, инженерных сетей, общестроительные работы, благоустройство, ограждения. Проведение неотложных аварийно-восстановительных работ по ремонту козырьков входной группы в МБОУ СОШ № 49 в рамках ликвидации последствий чрезвычайной ситуации в муниципальном образовании город Нижний Тагил	город Нижний Тагил, улица Гвардейская, 58	182,99	192,62	2014	2020	192,62	0,00	0,00	0,00	147,07	0,00	45,55	0,00	0,00	0,00	0,00	0,00	0,00																
			Всего по объекту, в том числе:																																
			федеральный бюджет	0,00																0,00	0,00	0,00	0,00	0,00	0,00	0,00	0,00	0,00	0,00	0,00	0,00	0,00	0,00	0,00	0,00
			областной бюджет	0,00																0,00	0,00	0,00	0,00	0,00	0,00	0,00	0,00	0,00	0,00	0,00	0,00	0,00	0,00	0,00	0,00
			местный бюджет	182,99																192,62	192,62	0,00	0,00	147,07	0,00	45,55	0,00	0,00	0,00	0,00	0,00	0,00	0,00	0,00	0,00
38	Капитальный ремонт МБОУ СОШ № 50. Ремонт кровли, инженерных сетей, общестроительные работы, благоустройство, ограждения	город Нижний Тагил, улица Фрунзе, 25а	1 365,66	1 437,53	2014	2017	1 437,53	50,00	0,00	50,00	84,80	0,00	1 252,73	0,00	0,00	0,00	0,00	0,00	0,00																
			Всего по объекту, в том числе:																																
			федеральный бюджет	0,00																0,00	0,00	0,00	0,00	0,00	0,00	0,00	0,00	0,00	0,00	0,00	0,00	0,00	0,00	0,00	0,00
			областной бюджет	0,00																0,00	0,00	0,00	0,00	0,00	0,00	0,00	0,00	0,00	0,00	0,00	0,00	0,00	0,00	0,00	0,00
			местный бюджет	1 365,66																1 437,53	1 437,53	50,00	0,00	50,00	84,80	0,00	1 252,73	0,00	0,00	0,00	0,00	0,00	0,00	0,00	0,00
39	Капитальный ремонт МБОУ лицей. Ремонт кровли, инженерных сетей, общестроительные работы, благоустройство, ограждения. Проведение неотложных аварийно-восстановительных работ по ремонту кровли, по восстановлению слухового окна на кровле в МБОУ лицей в рамках ликвидации последствий чрезвычайной ситуации в муниципальном образовании город Нижний Тагил	город Нижний Тагил, улица Энтузиастов, 15	383,79	403,99	2015	2018	403,99	0,00	0,00	300,00	103,99	0,00	0,00	0,00	0,00	0,00	0,00	0,00	0,00																
			Всего по объекту, в том числе:																																
			федеральный бюджет	0,00																0,00	0,00	0,00	0,00	0,00	0,00	0,00	0,00	0,00	0,00	0,00	0,00	0,00	0,00	0,00	0,00
			областной бюджет	0,00																0,00	0,00	0,00	0,00	0,00	0,00	0,00	0,00	0,00	0,00	0,00	0,00	0,00	0,00	0,00	0,00
			местный бюджет	383,79																403,99	403,99	0,00	0,00	300,00	103,99	0,00	0,00	0,00	0,00	0,00	0,00	0,00	0,00	0,00	0,00
40	Капитальный ремонт МБОУ СОШ № 55. Ремонт кровли, инженерных сетей, общестроительные работы, благоустройство, ограждения	город Нижний Тагил, улица Парковая, 13	1 086,03	1 143,19	2015	2017	1 143,19	0,00	744,23	0,00	0,00	0,00	398,96	0,00	0,00	0,00	0,00	0,00	0,00																
			Всего по объекту, в том числе:																																
			федеральный бюджет	0,00																0,00	0,00	0,00	0,00	0,00	0,00	0,00	0,00	0,00	0,00	0,00	0,00	0,00	0,00	0,00	0,00
			областной бюджет	0,00																0,00	0,00	0,00	0,00	0,00	0,00	0,00	0,00	0,00	0,00	0,00	0,00	0,00	0,00	0,00	0,00
			местный бюджет	1 086,03																1 143,19	1 143,19	0,00	744,23	0,00	0,00	0,00	0,00	0,00	398,96	0,00	0,00	0,00	0,00	0,00	0,00
41	Капитальный ремонт МБОУ СОШ № 56. Ремонт кровли, инженерных сетей, общестроительные работы, благоустройство, ограждения	город Нижний Тагил, улица Гвардейская, 20	0,00	0,00	2014	2015	0,00	0,00	0,00	0,00	0,00	0,00	0,00	0,00	0,00	0,00	0,00	0,00	0,00																
			Всего по объекту, в том числе:																																
			федеральный бюджет	0,00																0,00	0,00	0,00	0,00	0,00	0,00	0,00	0,00	0,00	0,00	0,00	0,00	0,00	0,00	0,00	0,00
			областной бюджет	0,00																0,00	0,00	0,00	0,00	0,00	0,00	0,00	0,00	0,00	0,00	0,00	0,00	0,00	0,00	0,00	0,00
			местный бюджет	0,00																0,00	0,00	0,00	0,00	0,00	0,00	0,00	0,00	0,00	0,00	0,00	0,00	0,00	0,00	0,00	0,00
42	Капитальный ремонт МБОУ СОШ № 58. Ремонт кровли, инженерных сетей, общестроительные работы, благоустройство, ограждения	город Нижний Тагил, улица Пархоменко, 109	500,53	526,87	2015	2017	526,87	0,00	0,00	0,00	0,00	126,87	400,00	0,00	0,00	0,00	0,00	0,00	0,00																
			Всего по объекту, в том числе:																																
			федеральный бюджет	0,00																0,00	0,00	0,00	0,00	0,00	0,00	0,00	0,00	0,00	0,00	0,00	0,00	0,00	0,00	0,00	0,00
			областной бюджет	0,00																0,00	0,00	0,00	0,00	0,00	0,00	0,00	0,00	0,00	0,00	0,00	0,00	0,00	0,00	0,00	0,00
			местный бюджет	500,53																526,87	526,87	0,00	0,00	126,87	400,00	0,00	0,00	0,00	0,00	0,00	0,00	0,00	0,00	0,00	0,00
43	Капитальный ремонт МАОУ СОШ № 61. Ремонт кровли, инженерных сетей, общестроительные работы, благоустройство, ограждения	город Нижний Тагил, улица Тимирязева, 109	1 404,54	1 478,46	2014	2014	1 478,46	200,00	0,00	300,00	0,00	0,00	978,46	0,00	0,00	0,00	0,00	0,00	0,00																
			Всего по объекту, в том числе:																																
			федеральный бюджет	0,00																0,00	0,00	0,00	0,00	0,00	0,00	0,00	0,00	0,00	0,00	0,00	0,00	0,00	0,00	0,00	0,00
			областной бюджет	0,00																0,00	0,00	0,00	0,00	0,00	0,00	0,00	0,00	0,00	0,00	0,00	0,00	0,00	0,00	0,00	0,00
			местный бюджет	1 404,54																1 478,46	1 478,46	200,00	0,00	300,00	0,00	0,00	0,00	0,00	978,46	0,00	0,00	0,00	0,00	0,00	0,00
43	Капитальный ремонт МАОУ СОШ № 61. Ремонт шиферной кровли	город Нижний Тагил, улица Тимирязева, 109	830,36	874,06	2014	2014	874,06	874,06	0,00	0,00	0,00	0,00	0,00	0,00	0,00	0,00	0,00	0,00	0,00																
			Всего по объекту, в том числе:																																
			федеральный бюджет	0,00																0,00	0,00	0,00	0,00	0,00	0,00	0,00	0,00	0,00	0,00	0,00	0,00	0,00	0,00	0,00	0,00
			областной бюджет	83,04																87,41	87,41	0,00	0,00	0,00	0,00	0,00	0,00	0,00	0,00	0,00	0,00	0,00	0,00	0,00	0,00
			местный бюджет	747,32																786,65	786,65	0,00	0,00	0,00	0,00	0,00	0,00	0,00	0,00	0,00	0,00	0,00	0,00	0,00	0,00
44	Капитальный ремонт МБОУ СОШ № 64. Ремонт кровли, инженерных сетей, общестроительные работы, благоустройство, ограждения	город Нижний Тагил, проспект Мира, 9	775,45	816,26	2014	2015	816,26	100,00	0,00	0,00	91,06	171,19	454,01	0,00	0,00	0,00	0,00	0,00	0,00																
			Вс																																

57	Капитальный ремонт МАОУ гимназия № 86. ремонт кровли, инженерных сетей, общестроительные работы, благоустройство ограждения	город Нижний Тагил, улица Коминтерна, 47	158,51	166,85	2014	2015	166,85	150,00	0,00	0,00	0,00	0,00	16,85	0,00	0,00	0,00	0,00	0,00		
	Всего по объекту, в том числе:		158,51	166,85			166,85	150,00	0,00	0,00	0,00	0,00	0,00	16,85	0,00	0,00	0,00	0,00	0,00	
	федеральный бюджет		0,00	0,00			0,00	0,00	0,00	0,00	0,00	0,00	0,00	0,00	0,00	0,00	0,00	0,00	0,00	0,00
	областной бюджет		0,00	0,00			0,00	0,00	0,00	0,00	0,00	0,00	0,00	0,00	0,00	0,00	0,00	0,00	0,00	0,00
	местный бюджет		158,51	166,85			166,85	150,00	0,00	0,00	0,00	0,00	0,00	16,85	0,00	0,00	0,00	0,00	0,00	0,00
58	Капитальный ремонт МБОУ СОШ № 87. Ремонт кровли, инженерных сетей, общестроительные работы, благоустройство ограждения	город Нижний Тагил, улица Окунева, 45	0,00	0,00	2015	2015	0,00	0,00	0,00	0,00	0,00	0,00	0,00	0,00	0,00	0,00	0,00	0,00		
	Всего по объекту, в том числе:		0,00	0,00			0,00	0,00	0,00	0,00	0,00	0,00	0,00	0,00	0,00	0,00	0,00	0,00	0,00	
	федеральный бюджет		0,00	0,00			0,00	0,00	0,00	0,00	0,00	0,00	0,00	0,00	0,00	0,00	0,00	0,00	0,00	0,00
	областной бюджет		0,00	0,00			0,00	0,00	0,00	0,00	0,00	0,00	0,00	0,00	0,00	0,00	0,00	0,00	0,00	0,00
	местный бюджет		0,00	0,00			0,00	0,00	0,00	0,00	0,00	0,00	0,00	0,00	0,00	0,00	0,00	0,00	0,00	0,00
59	Капитальный ремонт МБОУ СОШ № 90. Ремонт кровли, инженерных сетей, общестроительные работы, благоустройство ограждения. Проведение неотложных аварийно-восстановительных работ по ремонту кровли МБОУ СОШ № 90 в рамках ликвидации последствий чрезвычайной ситуации в муниципальном образовании город Нижний Тагил	город Нижний Тагил, Черноисточинское шоссе, 60	2 227,85	2 345,10	2014	2016	2 345,10	339,30	224,13	0,00	160,03	785,84	835,81	0,00	0,00	0,00	0,00	0,00		
	Всего по объекту, в том числе:		2 227,85	2 345,10			2 345,10	339,30	224,13	0,00	160,03	785,84	835,81	0,00	0,00	0,00	0,00	0,00	0,00	
	федеральный бюджет		0,00	0,00			0,00	0,00	0,00	0,00	0,00	0,00	0,00	0,00	0,00	0,00	0,00	0,00	0,00	0,00
	областной бюджет		0,00	0,00			0,00	0,00	0,00	0,00	0,00	0,00	0,00	0,00	0,00	0,00	0,00	0,00	0,00	0,00
	местный бюджет		2 227,85	2 345,10			2 345,10	339,30	224,13	0,00	160,03	785,84	835,81	0,00	0,00	0,00	0,00	0,00	0,00	0,00
60	Капитальный ремонт МБОУ СОШ № 95. Ремонт кровли, инженерных сетей, общестроительные работы, благоустройство ограждения	город Нижний Тагил, улица Бобкова, 3	2 195,83	2 311,40	2014	2014	2 311,40	800,00	500,00	700,00	0,00	311,40	0,00	0,00	0,00	0,00	0,00	0,00		
	Всего по объекту, в том числе:		2 195,83	2 311,40			2 311,40	800,00	500,00	700,00	0,00	311,40	0,00	0,00	0,00	0,00	0,00	0,00	0,00	
	федеральный бюджет		0,00	0,00			0,00	0,00	0,00	0,00	0,00	0,00	0,00	0,00	0,00	0,00	0,00	0,00	0,00	0,00
	областной бюджет		0,00	0,00			0,00	0,00	0,00	0,00	0,00	0,00	0,00	0,00	0,00	0,00	0,00	0,00	0,00	0,00
	местный бюджет		2 195,83	2 311,40			2 311,40	800,00	500,00	700,00	0,00	311,40	0,00	0,00	0,00	0,00	0,00	0,00	0,00	0,00
61	Капитальный ремонт МБОУ СОШ № 138. Ремонт кровли, инженерных сетей, общестроительные работы, благоустройство ограждения	город Нижний Тагил, улица Красногвардейская, 1	2 492,22	2 623,39	2014	2016	2 623,39	1 141,09	100,00	0,00	352,72	0,00	1 029,58	0,00	0,00	0,00	0,00	0,00		
	Всего по объекту, в том числе:		2 492,22	2 623,39			2 623,39	1 141,09	100,00	0,00	352,72	0,00	1 029,58	0,00	0,00	0,00	0,00	0,00	0,00	
	федеральный бюджет		0,00	0,00			0,00	0,00	0,00	0,00	0,00	0,00	0,00	0,00	0,00	0,00	0,00	0,00	0,00	0,00
	областной бюджет		0,00	0,00			0,00	0,00	0,00	0,00	0,00	0,00	0,00	0,00	0,00	0,00	0,00	0,00	0,00	0,00
	местный бюджет		2 492,22	2 623,39			2 623,39	1 141,09	100,00	0,00	352,72	0,00	1 029,58	0,00	0,00	0,00	0,00	0,00	0,00	0,00
	Капитальный ремонт МБОУ СОШ № 138. Ремонт системы отопления, ремонт и восстановление системы отопления	город Нижний Тагил, улица Красногвардейская, 1	303,84	319,83	2014	2016	319,83	0,00	319,83	0,00	0,00	0,00	0,00	0,00	0,00	0,00	0,00	0,00		
	Всего по объекту, в том числе:		303,84	319,83			319,83	0,00	319,83	0,00	0,00	0,00	0,00	0,00	0,00	0,00	0,00	0,00	0,00	
	федеральный бюджет		0,00	0,00			0,00	0,00	0,00	0,00	0,00	0,00	0,00	0,00	0,00	0,00	0,00	0,00	0,00	0,00
	областной бюджет		91,15	95,95			95,95	0,00	95,95	0,00	0,00	0,00	0,00	0,00	0,00	0,00	0,00	0,00	0,00	0,00
	местный бюджет		212,69	223,88			223,88	0,00	223,88	0,00	0,00	0,00	0,00	0,00	0,00	0,00	0,00	0,00	0,00	0,00
62	Капитальный ремонт МБОУ СОШ № 144. Ремонт кровли, инженерных сетей, общестроительные работы, благоустройство ограждения	город Нижний Тагил, улица Гвардейская, 72	1 081,12	1 138,02	2014	2014	1 138,02	14,49	0,00	313,20	110,33	0,00	700,00	0,00	0,00	0,00	0,00	0,00		
	Всего по объекту, в том числе:		1 081,12	1 138,02			1 138,02	14,49	0,00	313,20	110,33	0,00	700,00	0,00	0,00	0,00	0,00	0,00	0,00	
	федеральный бюджет		0,00	0,00			0,00	0,00	0,00	0,00	0,00	0,00	0,00	0,00	0,00	0,00	0,00	0,00	0,00	0,00
	областной бюджет		0,00	0,00			0,00	0,00	0,00	0,00	0,00	0,00	0,00	0,00	0,00	0,00	0,00	0,00	0,00	0,00
	местный бюджет		1 081,12	1 138,02			1 138,02	14,49	0,00	313,20	110,33	0,00	700,00	0,00	0,00	0,00	0,00	0,00	0,00	0,00
	Капитальный ремонт МБОУ СОШ № 144. Ремонт кровли над переходом	город Нижний Тагил, улица Гвардейская, 72	83,19	87,57	2014	2016	87,57	87,57	0,00	0,00	0,00	0,00	0,00	0,00	0,00	0,00	0,00	0,00		
	Всего по объекту, в том числе:		83,19	87,57			87,57	87,57	0,00	0,00	0,00	0,00	0,00	0,00	0,00	0,00	0,00	0,00	0,00	
	федеральный бюджет		0,00	0,00			0,00	0,00	0,00	0,00	0,00	0,00	0,00	0,00	0,00	0,00	0,00	0,00	0,00	0,00
	областной бюджет		8,32	8,76			8,76	0,00	0,00	0,00	0,00	0,00	0,00	0,00	0,00	0,00	0,00	0,00	0,00	0,00
	местный бюджет		74,87	78,81			78,81	0,00	0,00	0,00	0,00	0,00	0,00	0,00	0,00	0,00	0,00	0,00	0,00	0,00
63	Капитальный ремонт МАОУ политехническая гимназия. Ремонт кровли, инженерных сетей, общестроительные работы, благоустройство ограждения	город Нижний Тагил, улица Тагилстроевская, 1а	1 250,31	1 316,11	2014	2020	1 316,11	0,00	200,00	350,00	0,00	0,00	766,11	0,00	0,00	0,00	0,00	0,00		
	Всего по объекту, в том числе:		1 250,31	1 316,11			1 316,11	0,00	200,00	350,00	0,00	0,00	766,11	0,00	0,00	0,00	0,00	0,00	0,00	
	федеральный бюджет		0,00	0,00			0,00	0,00	0,00	0,00	0,00	0,00	0,00	0,00	0,00	0,00	0,00	0,00	0,00	0,00
	областной бюджет		0,00	0,00			0,00	0,00	0,00	0,00	0,00	0,00	0,00	0,00	0,00	0,00	0,00	0,00	0,00	0,00
	местный бюджет		1 250,31	1 316,11			1 316,11	0,00	200,00	350,00	0,00	0,00	766,11	0,00	0,00	0,00	0,00	0,00	0,00	0,00
64	Капитальный ремонт МБОУ ГМ СОШ. Ремонт кровли, инженерных сетей, общестроительные работы, благоустройство ограждения	город Нижний Тагил, улица Газетная, 83а	909,96	957,85	2014	2016	957,85	120,00	109,70	380,00	0,00	228,16	120,00	0,00	0,00	0,00	0,00	0,00		
	Всего по объекту, в том числе:		909,96	957,85			957,85	120,00	109,70	380,00	0,00	228,16	120,00	0,00	0,00	0,00	0,00	0,00	0,00	
	федеральный бюджет		0,00	0,00			0,00	0,00	0,00	0,00	0,00	0,00	0,00	0,00	0,00	0,00	0,00	0,00	0,00	0,00
	областной бюджет		0,00	0,00			0,00	0,00	0,00	0,00	0,00	0,00	0,00	0,00	0,00	0,00	0,00	0,00	0,00	0,00
	местный бюджет		909,96	957,85			957,85	120,00	109,70	380,00	0,00	228,16	120,00	0,00	0,00	0,00	0,00	0,00	0,00	0,00
65	Капитальный ремонт МБОУ нач. шк. - д/с № 105. Ремонт кровли, инженерных сетей, общестроительные работы, благоустройство ограждения	город Нижний Тагил, Черноисточинское шоссе, 37	399,94	420,98	2015	2016	420,98	0,00	0,00	0,00	220,98	0,00	200,00	0,00	0,00	0,00	0,00	0,00		
	Всего по объекту, в том числе:		399,94	420,98			420,98	0,00	0,00	0,00	220,98	0,00	200,00	0,00	0,00	0,00	0,00	0,00	0,00	
	федеральный бюджет		0,00	0,00			0,00	0,00	0,00	0,00	0,00	0,00	0,00	0,00	0,00	0,00	0,00	0,00	0,00	0,00
	областной бюджет		0,00	0,00			0,00	0,00	0,00	0,00	0,00	0,00	0,00	0,00	0,00	0,00	0,00	0,00	0,00	0,00
	местный бюджет		399,94	420,98			420,98	0,00	0,00	0,00	220,98	0,00	200,00	0,00	0,00	0,00	0,00	0,00	0,00	0,00
66	УПРО (нераспределенные средства между учреждениями)	город Нижний Тагил, проспект Ленина, 31	1 852,86	1 950,38	2015	2016	1 950,38	0,00	0,00	0,00	31,68	0,04	1 918,66	0,00	0,00	0,00	0,00	0,00		
	Всего по объекту, в том числе:		1 852,86	1 950,38			1 950,38	0,00	0,00	0,00	31,68	0,04	1 918,66	0,00	0,00	0,00	0,00	0,00	0,00	
	федеральный бюджет		0,00	0,00			0,00	0,00	0,00	0,00	0,00	0,00	0,00	0,00	0,00	0,00	0,00	0,00	0,00	0,00
	областной бюджет		0,00	0,00			0,00	0,00	0,00	0,00	0,00	0,00	0,00	0,00	0,00	0,00	0,00	0,00	0,00	0,00
	местный бюджет		1 852,86	1 950,38			1 950,38	0,00	0,00	0,00	31,68	0,04	1 918,66	0,00	0,00	0,00	0,00	0,00	0,00	0,00
Итого по ОУ, в том числе:			89 654,05	94 372,69			94 372,69	28 375,17	17 063,15	6 738,34	6 295,69	4 124,70	31 775,64	0,00	0,00	0,00	0,00			
федеральный бюджет			0,00	0,00			0,00	0,00	0,00											

2.	Капитальный ремонт МБУ ДО ГДДЮТ. Ремонт кровли, инженерных сетей, общестроительные работы, благоустройство ограждения. Проведение неотложных аварийно-восстановительных работ по ремонту мягкой кровли в рамках ликвидации последствий чрезвычайной ситуации в муниципальном образовании город Нижний Тагил	город Нижний Тагил, улица Красногвардейская, 15	4 902,38	5 160,40	2014	2014	5 160,40	4 956,29	0,00	0,00	28,50	86,59	89,03	0,00	0,00	0,00	0,00	0,00			
			Всего по объекту, в том числе:	4 902,38			5 160,40	5 160,40	4 956,29	0,00	0,00	28,50	86,59	89,03	0,00	0,00	0,00	0,00	0,00	0,00	
			федеральный бюджет	0,00			0,00	0,00	0,00	0,00	0,00	0,00	0,00	0,00	0,00	0,00	0,00	0,00	0,00	0,00	0,00
			областной бюджет	0,00			0,00	0,00	0,00	0,00	0,00	0,00	0,00	0,00	0,00	0,00	0,00	0,00	0,00	0,00	0,00
			местный бюджет	4 902,38			5 160,40	5 160,40	4 956,29	0,00	0,00	28,50	86,59	89,03	0,00	0,00	0,00	0,00	0,00	0,00	0,00
3.	Капитальный ремонт МБУ ДО ДЮЦ «Радуга». Ремонт кровли, инженерных сетей, общестроительные работы, благоустройство ограждения	город Нижний Тагил, Черноисточинское шоссе, 3	480,90	506,21	2014	2017	506,21	100,00	0,00	91,20	97,64	17,36	200,00	0,00	0,00	0,00	0,00	0,00			
			Всего по объекту, в том числе:	480,90			506,21	506,21	100,00	0,00	91,20	97,64	17,36	200,00	0,00	0,00	0,00	0,00	0,00		
			федеральный бюджет	0,00			0,00	0,00	0,00	0,00	0,00	0,00	0,00	0,00	0,00	0,00	0,00	0,00	0,00	0,00	
			областной бюджет	0,00			0,00	0,00	0,00	0,00	0,00	0,00	0,00	0,00	0,00	0,00	0,00	0,00	0,00	0,00	
			местный бюджет	480,90			506,21	506,21	100,00	0,00	91,20	97,64	17,36	200,00	0,00	0,00	0,00	0,00	0,00	0,00	
4.	Капитальный ремонт МБУ ДО ДЮЦ «Фантазия». Ремонт кровли, инженерных сетей, общестроительные работы, благоустройство ограждения	город Нижний Тагил, улица Басова, 9	1 083,03	1 140,03	2014	2016	1 140,03	820,32	169,71	0,00	0,00	0,00	150,00	0,00	0,00	0,00	0,00	0,00			
			Всего по объекту, в том числе:	1 083,03			1 140,03	1 140,03	820,32	169,71	0,00	0,00	0,00	150,00	0,00	0,00	0,00	0,00			
			федеральный бюджет	0,00			0,00	0,00	0,00	0,00	0,00	0,00	0,00	0,00	0,00	0,00	0,00	0,00	0,00		
			областной бюджет	0,00			0,00	0,00	0,00	0,00	0,00	0,00	0,00	0,00	0,00	0,00	0,00	0,00	0,00		
			местный бюджет	1 083,03			1 140,03	1 140,03	820,32	169,71	0,00	0,00	0,00	150,00	0,00	0,00	0,00	0,00	0,00		
5.	Капитальный ремонт МАУ ДО ДДДЮТ. Ремонт кровли, инженерных сетей, общестроительные работы, благоустройство ограждения	город Нижний Тагил, улица Коминтерна, 41	182,11	191,70	2015	2015	191,70	0,00	0,00	0,00	0,00	191,70	0,00	0,00	0,00	0,00	0,00	0,00			
			Всего по объекту, в том числе:	182,11			191,70	191,70	0,00	0,00	0,00	191,70	0,00	0,00	0,00	0,00	0,00				
			федеральный бюджет	0,00			0,00	0,00	0,00	0,00	0,00	0,00	0,00	0,00	0,00	0,00	0,00				
			областной бюджет	0,00			0,00	0,00	0,00	0,00	0,00	0,00	0,00	0,00	0,00	0,00	0,00				
			местный бюджет	182,11			191,70	191,70	0,00	0,00	0,00	191,70	0,00	0,00	0,00	0,00	0,00				
6.	Капитальный ремонт МБУ ДО ТДТ. Ремонт кровли, инженерных сетей, общестроительные работы, благоустройство ограждения	город Нижний Тагил, улица Черноморская, 98	376,90	396,73	2014	2014	396,73	56,30	0,00	0,00	0,00	0,00	340,43	0,00	0,00	0,00	0,00	0,00			
			Всего по объекту, в том числе:	376,90			396,73	396,73	56,30	0,00	0,00	0,00	340,43	0,00	0,00	0,00	0,00				
			федеральный бюджет	0,00			0,00	0,00	0,00	0,00	0,00	0,00	0,00	0,00	0,00	0,00	0,00				
			областной бюджет	0,00			0,00	0,00	0,00	0,00	0,00	0,00	0,00	0,00	0,00	0,00	0,00				
			местный бюджет	376,90			396,73	396,73	56,30	0,00	0,00	0,00	340,43	0,00	0,00	0,00	0,00				
7.	Капитальный ремонт МБУ ДО ГорСЮТ. Ремонт кровли, инженерных сетей, общестроительные работы, благоустройство ограждения. Проведение неотложных аварийно-восстановительных работ по ремонту помещения в рамках ликвидации последствий чрезвычайной ситуации в муниципальном образовании город Нижний Тагил	город Нижний Тагил, улица Октябрьской революции, 7	322,91	339,91	2014	2015	339,91	0,00	0,00	0,00	247,95	0,00	91,96	0,00	0,00	0,00	0,00	0,00			
			Всего по объекту, в том числе:	322,91			339,91	339,91	0,00	0,00	247,95	0,00	91,96	0,00	0,00	0,00	0,00				
			федеральный бюджет	0,00			0,00	0,00	0,00	0,00	0,00	0,00	0,00	0,00	0,00	0,00	0,00				
			областной бюджет	0,00			0,00	0,00	0,00	0,00	0,00	0,00	0,00	0,00	0,00	0,00	0,00				
			местный бюджет	322,91			339,91	339,91	0,00	0,00	247,95	0,00	91,96	0,00	0,00	0,00	0,00				
8.	Капитальный ремонт МБУ ДО СЮТ № 2. Ремонт кровли, инженерных сетей, общестроительные работы, благоустройство ограждения	город Нижний Тагил, улица Зари, 6	799,42	841,49	2014	2015	841,49	280,00	300,00	261,49	0,00	0,00	0,00	0,00	0,00	0,00	0,00	0,00			
			Всего по объекту, в том числе:	799,42			841,49	841,49	280,00	300,00	261,49	0,00	0,00	0,00	0,00	0,00	0,00				
			федеральный бюджет	0,00			0,00	0,00	0,00	0,00	0,00	0,00	0,00	0,00	0,00	0,00	0,00				
			областной бюджет	0,00			0,00	0,00	0,00	0,00	0,00	0,00	0,00	0,00	0,00	0,00	0,00				
			местный бюджет	799,42			841,49	841,49	280,00	300,00	261,49	0,00	0,00	0,00	0,00	0,00	0,00				
9.	Капитальный ремонт МБУ ДО ЦДТ «Выйский». Ремонт кровли, инженерных сетей, общестроительные работы, благоустройство ограждения	город Нижний Тагил, улица Верхняя Черепанова, 50	190,00	200,00	2014	2015	200,00	100,00	0,00	100,00	0,00	0,00	0,00	0,00	0,00	0,00	0,00	0,00			
			Всего по объекту, в том числе:	190,00			200,00	200,00	100,00	0,00	100,00	0,00	0,00	0,00	0,00	0,00	0,00				
			федеральный бюджет	0,00			0,00	0,00	0,00	0,00	0,00	0,00	0,00	0,00	0,00	0,00	0,00				
			областной бюджет	0,00			0,00	0,00	0,00	0,00	0,00	0,00	0,00	0,00	0,00	0,00	0,00				
			местный бюджет	190,00			200,00	200,00	100,00	0,00	100,00	0,00	0,00	0,00	0,00	0,00	0,00				
10.	Капитальный ремонт МБУ ДО ХЭШ. Ремонт кровли, инженерных сетей, общестроительные работы, благоустройство ограждения	город Нижний Тагил, улица Островского, 9	0,00	0,00	2014	2015	0,00	0,00	0,00	0,00	0,00	0,00	0,00	0,00	0,00	0,00	0,00	0,00			
			Всего по объекту, в том числе:	0,00			0,00	0,00	0,00	0,00	0,00	0,00	0,00	0,00	0,00	0,00	0,00				
			федеральный бюджет	0,00			0,00	0,00	0,00	0,00	0,00	0,00	0,00	0,00	0,00	0,00	0,00				
			областной бюджет	0,00			0,00	0,00	0,00	0,00	0,00	0,00	0,00	0,00	0,00	0,00	0,00				
			местный бюджет	0,00			0,00	0,00	0,00	0,00	0,00	0,00	0,00	0,00	0,00	0,00	0,00				
11.	Капитальный ремонт МБУ ДО ДДТ Ленинского района. Ремонт кровли, инженерных сетей, общестроительные работы, благоустройство ограждения	город Нижний Тагил, улица Космонавтов, 12	1 047,03	1 102,14	2014	2014	1 102,14	250,00	0,00	0,00	0,00	0,00	852,14	0,00	0,00	0,00	0,00	0,00			
			Всего по объекту, в том числе:	1 047,03			1 102,14	1 102,14	250,00	0,00	0,00	0,00	852,14	0,00	0,00	0,00	0,00				
			федеральный бюджет	0,00			0,00	0,00	0,00	0,00	0,00	0,00	0,00	0,00	0,00	0,00	0,00				
			областной бюджет	0,00			0,00	0,00	0,00	0,00	0,00	0,00	0,00	0,00	0,00	0,00	0,00				
			местный бюджет	1 047,03			1 102,14	1 102,14	250,00	0,00	0,00	0,00	852,14	0,00	0,00	0,00	0,00				
12.	Капитальный ремонт МБУ ДО ДЮЦ «Меридиан». Ремонт кровли, инженерных сетей, общестроительные работы, благоустройство ограждения	город Нижний Тагил, проспект Мира, 18	371,40	390,95	2014	2014	390,95	170,00	0,00	48,20	0,00	17,75	155,00	0,00	0,00	0,00	0,00	0,00			
			Всего по объекту, в том числе:	371,40			390,95	390,95	170,00	0,00	48,20	0,00	17,75	155,00	0,00	0,00	0,00				
			федеральный бюджет	0,00			0,00	0,00	0,00	0,00	0,00	0,00	0,00	0,00	0,00	0,00	0,00				
			областной бюджет	0,00			0,00	0,00	0,00	0,00	0,00	0,00	0,00	0,00	0,00	0,00	0,00				
			местный бюджет	371,40			390,95	390,95	170,00	0,00	48,20	0,00	17,75	155,00	0,00	0,00	0,00				
13.	Капитальный ремонт МБУ ДО ДЮСАШ «Разведчик». Ремонт кровли, инженерных сетей, общестроительные работы, благоустройство ограждения	город Нижний Тагил, улица Аганичева, 24	346,53	364,77	2014	2014	364,77	0,00	70,15	200,00	94,62	0,00	0,00	0,00	0,00	0,00	0,00	0,00			
			Всего по объекту, в том числе:	346,53			364,77	364,77	0,00	70,15	200,00	94,62	0,00	0,00	0,00	0,00	0,00				
			федеральный бюджет	0,00			0,00	0,00	0,00	0,00	0,00	0,00	0,00	0,00	0,00	0,00	0,00				
			областной бюджет	0,00			0,00	0,00	0,00	0,00	0,00	0,00	0,00	0,00	0,00	0,00	0,00				
			местный бюджет	346,53			364,77	364,77	0,00	70,15	200,00	94,62	0,00	0,00	0,00	0,00	0,00				
14.	Капитальный ремонт МБУ ДО ГорСЮТур. Ремонт кровли, инженерных сетей, общестроительные работы, благоустройство ограждения	город Нижний Тагил, улица Челюскинцев, 61	893,63	940,67	2014	2014	940,67	358,99	161,80	100,00	99,88	0,00	220,00	0,00	0,00	0,00	0,00	0,00			
			Всего по объекту, в том числе:	893,63			940,67	940,67	358,99	161,80	100,00	99,88	0,00	220,00	0,00	0,00	0,00				
			федеральный бюджет	0,00			0,00	0,00	0,00	0,00	0,00	0,00	0,00	0,00	0,00	0,00	0,00				
			областной бюджет	0,00			0,00	0,00	0,00	0,00	0,00	0,00	0,00	0,00	0,00	0,00	0,00				
			местный бюджет	893,63			940,67	940,67	358,99	161,80	100,00	99,88	0,00	220,00	0,00	0,00	0,00				
15.	Капитальный ремонт МБУ ДО ДЮЦ «Мир». Ремонт кровли, инженерных сетей, общестроительные работы, благоустройство ограждения. Проведение неотложных аварийно-восстановительных работ по ремонту кровли МБУ ДО ДЮЦ «Мир» в рамках ликвидации последствий чрезвычайной ситуации в муниципальном образовании город Нижний Тагил	город Нижний Тагил, улица Аганичева, 26	826,42	869,91			869,91	0,00	450,00	250,00	99,91	0,00	70,00	0,00	0,00	0,00	0,00	0,00			
			Всего по объекту, в том числе:	826,42			869,91	869,91	0,00	450,00	250,00	99,91	0,00	70,00	0,00	0,00	0,00				
			федеральный бюджет	0,00			0,00	0,00	0,00	0,00	0,00	0,00	0,00	0,00	0,00	0,00	0,00				
			областной бюджет	0,00			0,00	0,00	0,00	0,00	0,00	0,00	0,00	0,00	0,00	0,00	0,00				
			местный бюджет	826,42			869,91	869,91	0,00	450,00	250,00	99,91	0,00	70,00	0,00	0,00	0,00				

16.	Капитальный ремонт МБУ ДО ДЮСАШ «Мечта». Ремонт кровли, инженерных сетей, общестроительные работы, благоустройство ограждения	город Нижний Тагил, улица Лебяжинская, 15	239,59	252,20	2015	2015	252,20	0,00	43,20	0,00	0,00	0,00	209,00	0,00	0,00	0,00	0,00	0,00	
	Всего по объекту, в том числе:		239,59	252,20			252,20	0,00	43,20	0,00	0,00	0,00	209,00	0,00	0,00	0,00	0,00	0,00	
	федеральный бюджет		0,00	0,00			0,00	0,00	0,00	0,00	0,00	0,00	0,00	0,00	0,00	0,00	0,00	0,00	
	областной бюджет		0,00	0,00			0,00	0,00	0,00	0,00	0,00	0,00	0,00	0,00	0,00	0,00	0,00	0,00	
	местный бюджет		239,59	252,20			252,20	0,00	43,20	0,00	0,00	0,00	209,00	0,00	0,00	0,00	0,00	0,00	
17.	УПРО (нераспределенные средства между учреждениями)	город Нижний Тагил, проспект Ленина, 31	440,80	464,00	2015	2016	464,00	0,00	0,00	0,00	0,10	0,00	463,90	0,00	0,00	0,00	0,00	0,00	
	Всего по объекту, в том числе:		440,80	464,00			464,00	0,00	0,00	0,10	0,00	463,90	0,00	0,00	0,00	0,00	0,00	0,00	
	федеральный бюджет		0,00	0,00			0,00	0,00	0,00	0,00	0,00	0,00	0,00	0,00	0,00	0,00	0,00	0,00	
	областной бюджет		0,00	0,00			0,00	0,00	0,00	0,00	0,00	0,00	0,00	0,00	0,00	0,00	0,00	0,00	
	местный бюджет		440,80	464,00			464,00	0,00	0,00	0,10	0,00	463,90	0,00	0,00	0,00	0,00	0,00	0,00	
	Всего по УДО, в том числе:		13 203,96	13 898,90			13 898,90	7 091,90	1 194,85	1 050,89	1 068,60	313,40	3 179,27	0,00	0,00	0,00	0,00	0,00	
	федеральный бюджет		0,00	0,00			0,00	0,00	0,00	0,00	0,00	0,00	0,00	0,00	0,00	0,00	0,00	0,00	
	областной бюджет		0,00	0,00			0,00	0,00	0,00	0,00	0,00	0,00	0,00	0,00	0,00	0,00	0,00	0,00	
	местный бюджет		13 203,96	13 898,90			13 898,90	7 091,90	1 194,85	1 050,89	1 068,60	313,40	3 179,27	0,00	0,00	0,00	0,00	0,00	
	Всего по ОУ, ДОУ, УДО, в том числе:		546 780,56	575 558,48			575 558,48	59 804,96	24 092,52	11 307,78	11 894,63	7 498,29	49 723,10	133 477,20	140 360,00	45 800,00	45 800,00	45 800,00	
	федеральный бюджет		0,00	0,00			0,00	0,00	0,00	0,00	0,00	0,00	0,00	0,00	0,00	0,00	0,00	0,00	
	областной бюджет		18 348,98	5 220,80			5 220,80	1 356,00	3 864,80	0,00	0,00	0,00	0,00	0,00	0,00	0,00	0,00	0,00	
	местный бюджет		314 038,23	570 337,68			570 337,68	58 448,96	20 227,72	11 307,78	11 894,63	7 498,29	49 723,10	133 477,20	140 360,00	45 800,00	45 800,00	45 800,00	
Разработка проектно-сметной документации, проведение изыскательских работ и обследования для приведения зданий(помещений) и сооружений муниципальных образовательных организаций в соответствие с требованиями пожарной безопасности и санитарного законодательства, всего, из них:																			
1.	Разработка ПСД, проверка достоверности определения сметной стоимости, проведение изыскательских работ и техническое обследование МБОУ СОШ «ЦО № 1»	город Нижний Тагил, улица Карла Либинехта, 30	660,16	694,90	2014	2016	694,90	369,00	0,00	0,00	0,00	300,00	25,90	0,00	0,00	0,00	0,00	0,00	
	Всего по объекту, в том числе:		660,16	694,90			694,90	369,00	0,00	0,00	0,00	300,00	25,90	0,00	0,00	0,00	0,00	0,00	
	федеральный бюджет		0,00	0,00			0,00	0,00	0,00	0,00	0,00	0,00	0,00	0,00	0,00	0,00	0,00	0,00	
	областной бюджет		0,00	0,00			0,00	0,00	0,00	0,00	0,00	0,00	0,00	0,00	0,00	0,00	0,00	0,00	
	местный бюджет		660,16	694,90			694,90	369,00	0,00	0,00	0,00	300,00	25,90	0,00	0,00	0,00	0,00	0,00	
2.	Разработка ПСД, проверка достоверности определения сметной стоимости, проведение изыскательских работ и техническое обследование МБОУ СОШ № 1	город Нижний Тагил, улица Оплетина, 11а	396,45	417,31	2014	2020	417,31	0,00	0,00	0,00	0,00	0,00	417,31	0,00	0,00	0,00	0,00	0,00	
	Всего по объекту, в том числе:		396,45	417,31			417,31	0,00	0,00	0,00	0,00	417,31	0,00	0,00	0,00	0,00	0,00	0,00	
	федеральный бюджет		0,00	0,00			0,00	0,00	0,00	0,00	0,00	0,00	0,00	0,00	0,00	0,00	0,00	0,00	
	областной бюджет		0,00	0,00			0,00	0,00	0,00	0,00	0,00	0,00	0,00	0,00	0,00	0,00	0,00	0,00	
	местный бюджет		396,45	417,31			417,31	0,00	0,00	0,00	0,00	417,31	0,00	0,00	0,00	0,00	0,00	0,00	
3.	Разработка ПСД, проверка достоверности определения сметной стоимости, проведение изыскательских работ и техническое обследование МБОУ СОШ № 3	город Нижний Тагил, улица Перова, 133	95,00	100,00	2016	2016	100,00	100,00	0,00	0,00	0,00	0,00	0,00	0,00	0,00	0,00	0,00	0,00	
	Всего по объекту, в том числе:		95,00	100,00			100,00	100,00	0,00	0,00	0,00	0,00	0,00	0,00	0,00	0,00	0,00	0,00	
	федеральный бюджет		0,00	0,00			0,00	0,00	0,00	0,00	0,00	0,00	0,00	0,00	0,00	0,00	0,00	0,00	
	областной бюджет		0,00	0,00			0,00	0,00	0,00	0,00	0,00	0,00	0,00	0,00	0,00	0,00	0,00	0,00	
	местный бюджет		95,00	100,00			100,00	100,00	0,00	0,00	0,00	0,00	0,00	0,00	0,00	0,00	0,00	0,00	
4.	Разработка ПСД, проверка достоверности определения сметной стоимости, проведение изыскательских работ и техническое обследование МБОУ СОШ № 4	город Нижний Тагил, улица Энтузиастов, 1а	95,00	100,00	2014	2014	100,00	100,00	0,00	0,00	0,00	0,00	0,00	0,00	0,00	0,00	0,00	0,00	
	Всего по объекту, в том числе:		95,00	100,00			100,00	100,00	0,00	0,00	0,00	0,00	0,00	0,00	0,00	0,00	0,00	0,00	
	федеральный бюджет		0,00	0,00			0,00	0,00	0,00	0,00	0,00	0,00	0,00	0,00	0,00	0,00	0,00	0,00	
	областной бюджет		0,00	0,00			0,00	0,00	0,00	0,00	0,00	0,00	0,00	0,00	0,00	0,00	0,00	0,00	
	местный бюджет		95,00	100,00			100,00	100,00	0,00	0,00	0,00	0,00	0,00	0,00	0,00	0,00	0,00	0,00	
5.	Разработка ПСД, проверка достоверности определения сметной стоимости, проведение изыскательских работ и техническое обследование МАОУ СОШ № 5	город Нижний Тагил, улица Попова, 17	93,85	98,79	2014	2014	98,79	98,79	0,00	0,00	0,00	0,00	0,00	0,00	0,00	0,00	0,00	0,00	
	Всего по объекту, в том числе:		93,85	98,79			98,79	98,79	0,00	0,00	0,00	0,00	0,00	0,00	0,00	0,00	0,00	0,00	
	федеральный бюджет		0,00	0,00			0,00	0,00	0,00	0,00	0,00	0,00	0,00	0,00	0,00	0,00	0,00	0,00	
	областной бюджет		0,00	0,00			0,00	0,00	0,00	0,00	0,00	0,00	0,00	0,00	0,00	0,00	0,00	0,00	
	местный бюджет		93,85	98,79			98,79	98,79	0,00	0,00	0,00	0,00	0,00	0,00	0,00	0,00	0,00	0,00	
6.	Разработка ПСД, проверка достоверности определения сметной стоимости, проведение изыскательских работ и техническое обследование МБОУ СОШ № 6	город Нижний Тагил, улица Октябрьской революции, 2	176,11	185,38	2014	2014	185,38	100,00	85,38	0,00	0,00	0,00	0,00	0,00	0,00	0,00	0,00	0,00	
	Всего по объекту, в том числе:		176,11	185,38			185,38	100,00	85,38	0,00	0,00	0,00	0,00	0,00	0,00	0,00	0,00	0,00	
	федеральный бюджет		0,00	0,00			0,00	0,00	0,00	0,00	0,00	0,00	0,00	0,00	0,00	0,00	0,00	0,00	
	областной бюджет		0,00	0,00			0,00	0,00	0,00	0,00	0,00	0,00	0,00	0,00	0,00	0,00	0,00	0,00	
	местный бюджет		176,11	185,38			185,38	100,00	85,38	0,00	0,00	0,00	0,00	0,00	0,00	0,00	0,00	0,00	
7.	Разработка ПСД, проверка достоверности определения сметной стоимости, проведение изыскательских работ и техническое обследование МБОУ СОШ № 8	город Нижний Тагил, улица Пихтовая, 16	76,00	80,00	2016	2016	80,00	0,00	0,00	0,00	0,00	0,00	80,00	0,00	0,00	0,00	0,00	0,00	
	Всего по объекту, в том числе:		76,00	80,00			80,00	0,00	0,00	0,00	0,00	80,00	0,00	0,00	0,00	0,00	0,00	0,00	
	федеральный бюджет		0,00	0,00			0,00	0,00	0,00	0,00	0,00	0,00	0,00	0,00	0,00	0,00	0,00	0,00	
	областной бюджет		0,00	0,00			0,00	0,00	0,00	0,00	0,00	0,00	0,00	0,00	0,00	0,00	0,00	0,00	
	местный бюджет		76,00	80,00			80,00	0,00	0,00	0,00	0,00	80,00	0,00	0,00	0,00	0,00	0,00	0,00	
8.	Разработка ПСД, проверка достоверности определения сметной стоимости, проведение изыскательских работ и техническое обследование МАОУ СОШ № 9	город Нижний Тагил, улица Ильича, 12	229,90	242,00	2014	2020	242,00	100,00	0,00	0,00	0,00	0,00	142,00	0,00	0,00	0,00	0,00	0,00	
	Всего по объекту, в том числе:		229,90	242,00			242,00	100,00	0,00	0,00	0,00	142,00	0,00	0,00	0,00	0,00	0,00	0,00	
	федеральный бюджет		0,00	0,00			0,00	0,00	0,00	0,00	0,00	0,00	0,00	0,00	0,00	0,00	0,00	0,00	
	областной бюджет		0,00	0,00			0,00	0,00	0,00	0,00	0,00	0,00	0,00	0,00	0,00	0,00	0,00	0,00	
	местный бюджет		229,90	242,00			242,00	100,00	0,00	0,00	0,00	142,00	0,00	0,00	0,00	0,00	0,00	0,00	
9.	Разработка ПСД, проверка достоверности определения сметной стоимости, проведение изыскательских работ и техническое обследование МБОУ СОШ № 10	город Нижний Тагил, улица Известковая, 29	142,65	150,16	2014	2014	150,16	100,00	0,00	0,00	0,00	0,00	50,16	0,00	0,00	0,00	0,00	0,00	
	Всего по объекту, в том числе:		142,65	150,16			150,16	100,00	0,00	0,00	0,00	50,16	0,00	0,00	0,00	0,00	0,00	0,00	
	федеральный бюджет		0,00	0,00			0,00	0,00	0,00	0,00	0,00	0,00	0,00	0,00	0,00	0,00	0,00	0,00	
	областной бюджет		0,00	0,00			0,00	0,00	0,00	0,00	0,00	0,00	0,00	0,00	0,00	0,00	0,00	0,00	
	местный бюджет																		

55	Разработка ПСД, проверка достоверности определения сметной стоимости, проведение изыскательских работ и техническое обследование МБДОУ д/с «Солнечный круг» комбинированного вида	город Нижний Тагил, улица Карла Либкнехта, 30	424,37	446,70	2014	2014	446,70	245,10	186,60	0,00	0,00	0,00	15,00	0,00	0,00	0,00	0,00	0,00			
	Всего по объекту, в том числе:		424,37	446,70			446,70	245,10	186,60	0,00	0,00	0,00	15,00	0,00	0,00	0,00	0,00	0,00	0,00	0,00	
	федеральный бюджет		0,00	0,00			0,00	0,00	0,00	0,00	0,00	0,00	0,00	0,00	0,00	0,00	0,00	0,00	0,00	0,00	0,00
	областной бюджет		0,00	0,00			0,00	0,00	0,00	0,00	0,00	0,00	0,00	0,00	0,00	0,00	0,00	0,00	0,00	0,00	0,00
	местный бюджет		424,37	446,70			446,70	245,10	186,60	0,00	0,00	0,00	15,00	0,00	0,00	0,00	0,00	0,00	0,00	0,00	0,00
56	Разработка ПСД, проверка достоверности определения сметной стоимости, проведение изыскательских работ и техническое обследование МБДОУ д/с «Родничок» комбинированного вида	город Нижний Тагил, улица Карла Либкнехта, 30	142,50	150,00	2014	2014	150,00	0,00	0,00	0,00	150,00	0,00	0,00	0,00	0,00	0,00	0,00	0,00			
	Всего по объекту, в том числе:		142,50	150,00			150,00	0,00	0,00	0,00	0,00	150,00	0,00	0,00	0,00	0,00	0,00	0,00	0,00		
	федеральный бюджет		0,00	0,00			0,00	0,00	0,00	0,00	0,00	0,00	0,00	0,00	0,00	0,00	0,00	0,00	0,00	0,00	
	областной бюджет		0,00	0,00			0,00	0,00	0,00	0,00	0,00	0,00	0,00	0,00	0,00	0,00	0,00	0,00	0,00	0,00	0,00
	местный бюджет		142,50	150,00			150,00	0,00	0,00	0,00	150,00	0,00	0,00	0,00	0,00	0,00	0,00	0,00	0,00	0,00	0,00
57	Разработка ПСД, проверка достоверности определения сметной стоимости, проведение изыскательских работ и техническое обследование МАДОУ д/с «Маячок» комбинированного вида	город Нижний Тагил, улица Нижняя Черепанова, 1	77,62	81,70	2014	2014	81,70	81,70	0,00	0,00	0,00	0,00	0,00	0,00	0,00	0,00	0,00	0,00			
	Всего по объекту, в том числе:		77,62	81,70			81,70	81,70	0,00	0,00	0,00	0,00	0,00	0,00	0,00	0,00	0,00	0,00	0,00		
	федеральный бюджет		0,00	0,00			0,00	0,00	0,00	0,00	0,00	0,00	0,00	0,00	0,00	0,00	0,00	0,00	0,00	0,00	
	областной бюджет		0,00	0,00			0,00	0,00	0,00	0,00	0,00	0,00	0,00	0,00	0,00	0,00	0,00	0,00	0,00	0,00	
	местный бюджет		77,62	81,70			81,70	81,70	0,00	0,00	0,00	0,00	0,00	0,00	0,00	0,00	0,00	0,00	0,00	0,00	
58	Разработка ПСД, проверка достоверности определения сметной стоимости, проведение изыскательских работ и техническое обследование МБДОУ д/с «Гармония» комбинированного вида	город Нижний Тагил, улица Сурикова, 1а	491,64	517,51	2014	2014	517,51	0,00	37,10	214,20	33,04	0,00	233,18	0,00	0,00	0,00	0,00	0,00			
	Всего по объекту, в том числе:		491,64	517,51			517,51	0,00	37,10	214,20	33,04	0,00	233,18	0,00	0,00	0,00	0,00	0,00	0,00		
	федеральный бюджет		0,00	0,00			0,00	0,00	0,00	0,00	0,00	0,00	0,00	0,00	0,00	0,00	0,00	0,00	0,00	0,00	
	областной бюджет		0,00	0,00			0,00	0,00	0,00	0,00	0,00	0,00	0,00	0,00	0,00	0,00	0,00	0,00	0,00	0,00	
	местный бюджет		491,64	517,51			517,51	0,00	37,10	214,20	33,04	0,00	233,18	0,00	0,00	0,00	0,00	0,00	0,00	0,00	
58	Разработка ПСД, проверка достоверности определения сметной стоимости, проведение изыскательских работ и техническое обследование МАДОУ «Радость» комбинированного вида	город Нижний Тагил, улица Карла Маркса, 73/8	94,59	99,57	2014	2020	99,57	0,00	0,00	0,00	0,00	0,00	99,57	0,00	0,00	0,00	0,00	0,00			
	Всего по объекту, в том числе:		94,59	99,57			99,57	0,00	0,00	0,00	0,00	99,57	0,00	0,00	0,00	0,00	0,00	0,00	0,00		
	федеральный бюджет		0,00	0,00			0,00	0,00	0,00	0,00	0,00	0,00	0,00	0,00	0,00	0,00	0,00	0,00	0,00	0,00	
	областной бюджет		0,00	0,00			0,00	0,00	0,00	0,00	0,00	0,00	0,00	0,00	0,00	0,00	0,00	0,00	0,00	0,00	
	местный бюджет		94,59	99,57			99,57	0,00	0,00	0,00	0,00	99,57	0,00	0,00	0,00	0,00	0,00	0,00	0,00	0,00	
59	Разработка ПСД, проверка достоверности определения сметной стоимости, проведение изыскательских работ и техническое обследование МБОУ ДОД ДЮЦ «Радуга»	город Нижний Тагил, Черноисточинское шоссе, 3	0,00	0,00	2014	2020	0,00	0,00	0,00	0,00	0,00	0,00	0,00	0,00	0,00	0,00	0,00	0,00			
	Всего по объекту, в том числе:		0,00	0,00			0,00	0,00	0,00	0,00	0,00	0,00	0,00	0,00	0,00	0,00	0,00	0,00	0,00		
	федеральный бюджет		0,00	0,00			0,00	0,00	0,00	0,00	0,00	0,00	0,00	0,00	0,00	0,00	0,00	0,00	0,00	0,00	
	областной бюджет		0,00	0,00			0,00	0,00	0,00	0,00	0,00	0,00	0,00	0,00	0,00	0,00	0,00	0,00	0,00	0,00	
	местный бюджет		0,00	0,00			0,00	0,00	0,00	0,00	0,00	0,00	0,00	0,00	0,00	0,00	0,00	0,00	0,00	0,00	
60	Разработка ПСД, проверка достоверности определения сметной стоимости, проведение изыскательских работ и техническое обследование МБОУ ДОД ЦДТ «Выйский»	город Нижний Тагил, улица Космонавтов, 108	0,00	0,00	2014	2020	0,00	0,00	0,00	0,00	0,00	0,00	0,00	0,00	0,00	0,00	0,00	0,00			
	Всего по объекту, в том числе:		0,00	0,00			0,00	0,00	0,00	0,00	0,00	0,00	0,00	0,00	0,00	0,00	0,00	0,00	0,00		
	федеральный бюджет		0,00	0,00			0,00	0,00	0,00	0,00	0,00	0,00	0,00	0,00	0,00	0,00	0,00	0,00	0,00	0,00	
	областной бюджет		0,00	0,00			0,00	0,00	0,00	0,00	0,00	0,00	0,00	0,00	0,00	0,00	0,00	0,00	0,00	0,00	
	местный бюджет		0,00	0,00			0,00	0,00	0,00	0,00	0,00	0,00	0,00	0,00	0,00	0,00	0,00	0,00	0,00	0,00	
61	Разработка ПСД, проверка достоверности определения сметной стоимости, проведение изыскательских работ и техническое обследование МБУ ДО ГДДЮТ	город Нижний Тагил, улица Красногвардейская, 15	1 199,95	1 263,10	2014	2014	1 263,10	848,10	0,00	0,00	0,00	165,00	250,00	0,00	0,00	0,00	0,00	0,00			
	Всего по объекту, в том числе:		1 199,95	1 263,10			1 263,10	848,10	0,00	0,00	165,00	250,00	0,00	0,00	0,00	0,00	0,00	0,00			
	федеральный бюджет		0,00	0,00			0,00	0,00	0,00	0,00	0,00	0,00	0,00	0,00	0,00	0,00	0,00	0,00	0,00		
	областной бюджет		0,00	0,00			0,00	0,00	0,00	0,00	0,00	0,00	0,00	0,00	0,00	0,00	0,00	0,00	0,00		
	местный бюджет		1 199,95	1 263,10			1 263,10	848,10	0,00	0,00	165,00	250,00	0,00	0,00	0,00	0,00	0,00	0,00	0,00		
62	Разработка ПСД, проверка достоверности определения сметной стоимости, проведение изыскательских работ и техническое обследование МАУ ДО ГорСЮН	город Нижний Тагил, улица Пархоменко, 18	48,67	51,23	2014	2020	51,23	0,00	0,00	0,00	0,00	0,00	51,23	0,00	0,00	0,00	0,00	0,00			
	Всего по объекту, в том числе:		48,67	51,23			51,23	0,00	0,00	0,00	51,23	0,00	0,00	0,00	0,00	0,00	0,00				
	федеральный бюджет		0,00	0,00			0,00	0,00	0,00	0,00	0,00	0,00	0,00	0,00	0,00	0,00	0,00				
	областной бюджет		0,00	0,00			0,00	0,00	0,00	0,00	0,00	0,00	0,00	0,00	0,00	0,00	0,00				
	местный бюджет		48,67	51,23			51,23	0,00	0,00	0,00	51,23	0,00	0,00	0,00	0,00	0,00	0,00				
63	Разработка ПСД, проверка достоверности определения сметной стоимости, проведение изыскательских работ и техническое обследование МАУ ДО ДДДЮТ	город Нижний Тагил, улица Коминтерна, 41	346,29	368,39	2014	2020	368,39	0,00	0,00	0,00	0,00	0,00	368,39	0,00	0,00	0,00	0,00	0,00			
	Всего по объекту, в том числе:		346,29	368,39			368,39	0,00	0,00	0,00	368,39	0,00	0,00	0,00	0,00	0,00					
	федеральный бюджет		0,00	0,00			0,00	0,00	0,00	0,00	0,00	0,00	0,00	0,00	0,00	0,00					
	областной бюджет		0,00	0,00			0,00	0,00	0,00	0,00	0,00	0,00	0,00	0,00	0,00	0,00					
	местный бюджет		346,29	368,39			368,39	0,00	0,00	0,00	368,39	0,00	0,00	0,00	0,00	0,00					
64	Разработка ПСД, проверка достоверности определения сметной стоимости, проведение изыскательских работ и техническое обследование МБУ ДО ГОРСЮТ	город Нижний Тагил, улица Октябрьской революции, 7	0,00	0,00	2014	2020	0,00	0,00	0,00	0,00	0,00	0,00	0,00	0,00	0,00	0,00	0,00	0,00			
	Всего по объекту, в том числе:		0,00	0,00			0,00	0,00	0,00	0,00	0,00	0,00	0,00	0,00	0,00	0,00					
	федеральный бюджет		0,00	0,00			0,00	0,00	0,00	0,00	0,00	0,00	0,00	0,00	0,00	0,00					
	областной бюджет		0,00	0,00			0,00	0,00	0,00	0,00	0,00	0,00	0,00	0,00	0,00	0,00					
	местный бюджет		0,00	0,00			0,00	0,00	0,00	0,00	0,00	0,00	0,00	0,00	0,00	0,00					
65	Разработка ПСД, проверка достоверности определения сметной стоимости, проведение изыскательских работ и техническое обследование МБУ ДО ГОРСЮТур	город Нижний Тагил, улица Челюскинцев, 61	130,00	138,30	2014	2020	138,30	0,00	0,00	138,30	0,00	0,00	0,00	0,00	0,00	0,00	0,00	0,00			
	Всего по объекту, в том числе:		130,00	138,30			138,30	0,00	0,00	138,30	0,00	0,00	0,00	0,00	0,00	0,00					
	федеральный бюджет		0,00	0,00			0,00	0,00	0,00	0,00	0,00	0,00	0,00	0,00	0,00	0,00					
	областной бюджет		0,00	0,00			0,00	0,00	0,00	0,00	0,00	0,00	0,00	0,00	0,00	0,00					
	местный бюджет		130,00	138,30			138,30	0,00	0,00	138,30	0,00	0,00	0,00	0,00	0,00	0,00					
66	Разработка ПСД, проведение изыскательских работ и техническое обследование. Разработка ПСД для ремонта кровли здания. Техническая экспертиза двух зданий СП ДМЦ «Парус» МБУ ДО ГДДЮТ	город Нижний Тагил, улица Красногвардейская, 15	235,00	250,00	2014	2020	250,00	0,00	0,00	0,00	0,00	0,00	250,00	0,00	0,00	0,00	0,00	0,00			
	Всего по объекту, в том числе:		235,00	250,00			250,00	0,00	0,00	0,00	250,00	0,00	0,00	0,00	0,00						
	федеральный бюджет		0,00	0,00			0,00	0,00	0,00	0,00	0,00	0,00	0,00	0,00	0,00						
	областной бюджет		0,00	0,00			0,00	0,00	0,00	0,00	0,00	0,00	0,00	0,00	0,00						
	местный бюджет		235,00	250,00			250,00	0,00	0,00	0,00	250,00	0,00	0,00	0,00	0,00						
67	УПРО (неразмещенные средства между учреждениями)	город Нижний Тагил, проспект Ленина, 31	155,85	165,80	2014	2020	165,80	0,00	0,00	0,00	0,15	0,10	165,55	0,00	0,00	0,00	0,00	0,00			
	Всего по объекту, в том числе:		155,85	165,80			165,80														

Перечень объектов на разработку проектно-сметной документации, проведение изыскательских работ и обследования, проведение капитальных ремонтных работ, приведение в соответствие с требованиями пожарной безопасности и санитарного законодательства зданий и сооружений муниципальных загородных оздоровительных организаций

№ строки	Наименование объекта капитального ремонта/ источники расходов на финансирование объекта капитального строительства	Адрес объекта капитального ремонта	Сметная стоимость объекта, тыс. руб.		Сроки ремонта (проектно-сметных работ, экспертизы проектно-сметной документации)		Объемы финансирования, тыс. руб.												
			в текущих ценах (на момент составления проектно-сметной документации)	в ценах соответствующих лет реализации проекта	начало	ввод (завершение)	всего	первый год 2014	второй год 2015	третий год 2016	четвертый год 2017	пятый год 2018	шестой год 2019	седьмой год 2020	восьмой год 2021	девятый год 2022	десятый год 2023	одиннадцатый год 2024	
1	2	3	4	5	6	7	8	9	10	11	12	13	14	15	16	17	18	19	
ПОДПРОГРАММА № 6 «Укрепление и развитие материально-технической базы образовательных организаций»																			
Капитальный ремонт, приведение в соответствие с требованиями пожарной безопасности и санитарного законодательства зданий и сооружений муниципальных загородных оздоровительных организаций, всего, в том числе:																			
1.	Капитальный ремонт, приведение в соответствие с требованиями пожарной безопасности и санитарного законодательства зданий и сооружений в МАУ ДОК «Звездный»:		16 578,83	17 451,40	2014	2020	17 451,40	2 000,00	3 665,40	1 986,00	5 600,00	0,00	4 200,00	0,00	0,00	0,00	0,00	0,00	
	Всего по объекту, в том числе:		16 578,83	17 451,40			17 451,40	2 000,00	3 665,40	1 986,00	5 600,00	0,00	4 200,00	0,00	0,00	0,00	0,00	0,00	
	федеральный бюджет		0,00	0,00			0,00	0,00	0,00	0,00	0,00	0,00	0,00	0,00	0,00	0,00	0,00	0,00	
	областной бюджет		8 289,42	8 725,70			8 725,70	1 000,00	1 832,70	993,00	2 800,00	0,00	2 100,00	0,00	0,00	0,00	0,00	0,00	
	местный бюджет		8 289,42	8 725,70			8 725,70	1 000,00	1 832,70	993,00	2 800,00	0,00	2 100,00	0,00	0,00	0,00	0,00	0,00	
2.	Капитальный ремонт, приведение в соответствие с требованиями пожарной безопасности и санитарного законодательства зданий и сооружений в МБУ ДОК «Антоновский»:	город Нижний Тагил, поселок Антоновский	4 275,00	4 500,00	2014	2020	4 500,00	4 500,00	0,00	0,00	0,00	0,00	0,00	0,00	0,00	0,00	0,00	0,00	
	Всего по объекту, в том числе:		4 275,00	4 500,00			4 500,00	4 500,00	0,00	0,00	0,00	0,00	0,00	0,00	0,00	0,00	0,00	0,00	
	федеральный бюджет		0,00	0,00			0,00	0,00	0,00	0,00	0,00	0,00	0,00	0,00	0,00	0,00	0,00	0,00	
	областной бюджет		2 137,50	2 250,00			2 250,00	2 250,00	0,00	0,00	0,00	0,00	0,00	0,00	0,00	0,00	0,00	0,00	
	местный бюджет		2 137,50	2 250,00			2 250,00	2 250,00	0,00	0,00	0,00	0,00	0,00	0,00	0,00	0,00	0,00	0,00	
3.	Капитальный ремонт, приведение в соответствие с требованиями пожарной безопасности и санитарного законодательства зданий и сооружений в МБУ «ЦОИОД»:	город Нижний Тагил, улица Циолковского, 34	89 882,4	94 613,0	2014	2020	94 613,0	13 786,0	24 214,2	13 899,8	13 350,2	0,0	29 362,8	0,0	0,0	0,0	0,0	0,0	
	Всего по объекту, в том числе:		89 882,4	94 613,0			94 613,0	13 786,0	24 214,2	13 899,8	13 350,2	0,0	29 362,8	0,0	0,0	0,0	0,0	0,0	
	федеральный бюджет		0,0	0,0			0,0	0,0	0,0	0,0	0,0	0,0	0,0	0,0	0,0	0,0	0,0	0,0	
	областной бюджет		44 941,2	47 306,5			47 306,5	6 893,0	12 107,1	6 949,9	6 675,1	0,0	14 681,4	0,0	0,0	0,0	0,0	0,0	
	местный бюджет		44 941,2	47 306,5			47 306,5	6 893,0	12 107,1	6 949,9	6 675,1	0,0	14 681,4	0,0	0,0	0,0	0,0	0,0	
4.	Упро (нераспределенные между учреждениями средства)		0,0	19 560,0			19 560,0	0,0	0,0	0,0	0,0	0,0	0,0	19 560,0	0,0	0,0	0,0	0,0	
	Всего по объекту, в том числе:		0,0	19 560,0			19 560,0	0,0	0,0	0,0	0,0	0,0	0,0	19 560,0	0,0	0,0	0,0	0,0	
	федеральный бюджет		0,0	0,0			0,0	0,0	0,0	0,0	0,0	0,0	0,0	0,0	0,0	0,0	0,0	0,0	
	областной бюджет		0,0	0,0			0,0	0,0	0,0	0,0	0,0	0,0	0,0	0,0	0,0	0,0	0,0	0,0	
	местный бюджет		0,0	19 560,0			19 560,0	0,0	0,0	0,0	0,0	0,0	0,0	19 560,0	0,0	0,0	0,0	0,0	
	Всего по ЗОЛ, в том числе:		167 364,7	176 173,4	2014	2020	176 173,4	20 286,0	27 879,6	15 885,8	18 950,2	0,0	33 562,8	0,0	0,0	0,0	0,0	19 631,9	20 417,1
	федеральный бюджет		0,0	0,0			0,0	0,0	0,0	0,0	0,0	0,0	0,0	0,0	0,0	0,0	0,0	0,0	
	областной бюджет		55 368,1	58 282,2			58 282,2	10 143,0	13 939,8	7 942,9	9 475,1	0,0	16 781,4	0,0	0,0	0,0	0,0	0,0	
	местный бюджет		111 996,6	117 891,2			117 891,2	10 143,0	13 939,8	7 942,9	9 475,1	0,0	16 781,4	19 560,0	0,0	0,0	0,0	19 631,9	20 417,1
Разработка проектно-сметной документации, проведение изыскательских работ и обследования для приведения зданий (помещений) и сооружений муниципальных загородных оздоровительных организаций в соответствие с требованиями пожарной безопасности и санитарного законодательства, всего, из них:																			
1.	Разработка ПСД МБУ ДОК «Антоновский». Ремонт корпуса (электрические сети)	город Нижний Тагил, поселок Антоновский	69,6	73,3	2014	2020	73,3	73,3	0,0	0,0	0,0	0,0	0,0	0,0	0,0	0,0	0,0	0,0	
	Всего по объекту, в том числе:		69,6	73,3			73,3	73,3	0,0	0,0	0,0	0,0	0,0	0,0	0,0	0,0	0,0	0,0	
	федеральный бюджет		0,0	0,0			0,0	0,0	0,0	0,0	0,0	0,0	0,0	0,0	0,0	0,0	0,0	0,0	
	областной бюджет		0,0	0,0			0,0	0,0	0,0	0,0	0,0	0,0	0,0	0,0	0,0	0,0	0,0	0,0	
	местный бюджет		69,6	73,3			73,3	73,3	0,0	0,0	0,0	0,0	0,0	0,0	0,0	0,0	0,0	0,0	
2.	Разработка ПСД, проведение изыскательских работ и техническое обследование МБУ «ЦОИОД»	город Нижний Тагил, улица Циолковского, 34	2 849,0	2 999,0	2014	2020	2 999,0	73,3	337,5	0,0	0,0	240,0	2 348,2	0,0	0,0	0,0	0,0	0,0	
	Всего по объекту, в том числе:		2 849,0	2 999,0			2 999,0	73,3	337,5	0,0	0,0	240,0	2 348,2	0,0	0,0	0,0	0,0	0,0	
	федеральный бюджет		0,0	0,0			0,0	0,0	0,0	0,0	0,0	0,0	0,0	0,0	0,0	0,0	0,0	0,0	
	областной бюджет		0,0	0,0			0,0	0,0	0,0	0,0	0,0	0,0	0,0	0,0	0,0	0,0	0,0	0,0	
	местный бюджет		2 849,0	2 999,0			2 999,0	73,3	337,5	0,0	0,0	240,0	2 348,2	0,0	0,0	0,0	0,0	0,0	
3.	Разработка ПСД, проведение изыскательских работ и техническое обследование МАУ «ДОК «Звездный»	город Нижний Тагил, поселок Ленева	201,9	212,5	2014	2020	212,5	0,0	0,0	0,0	0,0	36,5	176,0	0,0	0,0	0,0	0,0	0,0	
	Всего по объекту, в том числе:		201,9	212,5			212,5	0,0	0,0	0,0	0,0	36,5	176,0	0,0	0,0	0,0	0,0	0,0	
	федеральный бюджет		0,0	0,0			0,0	0,0	0,0	0,0	0,0	0,0	0,0	0,0	0,0	0,0	0,0	0,0	
	областной бюджет		0,0	0,0			0,0	0,0	0,0	0,0	0,0	0,0	0,0	0,0	0,0	0,0	0,0	0,0	
	местный бюджет		201,9	212,5			212,5	0,0	0,0	0,0	0,0	36,5	176,0	0,0	0,0	0,0	0,0	0,0	
4.	Упро (нераспределенные между учреждениями средства)		0,0	0,0			0,0	0,0	0,1	0,0	0,0	0,0	0,0	0,0	0,0	0,0	0,0	0,0	
	Всего по объекту, в том числе:		0,0	0,0			0,1	0,0	0,1	0,0	0,0	0,0	0,0	0,0	0,0	0,0	0,0	0,0	
	федеральный бюджет		0,0	0,0			0,0	0,0	0,0	0,0	0,0	0,0	0,0	0,0	0,0	0,0	0,0	0,0	
	областной бюджет		0,0	0,0			0,0	0,0	0,0	0,0	0,0	0,0	0,0	0,0	0,0	0,0	0,0	0,0	
	местный бюджет		0,0	0,1			0,1	0,0	0,1	0,0	0,0	0,1	0,0	0,0	0,0	0,0	0,0	0,0	
	Всего по объектам, в том числе:		8 773,8	9 235,6			9 235,6	73,3	337,5	0,0	0,0	276,6	2 524,2	0,0	0,0	0,0	0,0	2 953,0	3 071,1
	федеральный бюджет		0,0	0,0			0,0	0,0	0,0	0,0	0,0	0,0	0,0	0,0	0,0	0,0	0,0	0,0	
	областной бюджет		0,0	0,0			0,0	0,0	0,0	0,0	0,0	0,0	0,0	0,0	0,0	0,0	0,0	0,0	
	местный бюджет		8 773,8	9 235,6			9 235,6	73,3	337,5	0,0	0,0	276,6	2 524,2	0,0	0,0	0,0	0,0	2 953,0	3 071,1

ГЛАВА ГОРОДА НИЖНИЙ ТАГИЛ
ПОСТАНОВЛЕНИЕ
ОТ 25.12.2019 № 409-ПГ

**О проведении публичных слушаний
по проекту решения о предоставлении
разрешения на отклонение от предельных
параметров разрешенного строительства,
реконструкции объектов капитального
строительства для земельного участка
с кадастровым номером 66:56:0403009:111**

В соответствии с Градостроительным кодексом Российской Федерации, статьей 28 Федерального закона от 6 октября 2003 года № 131-ФЗ «Об общих принципах организации местного самоуправления в Российской Федерации», Положением о публичных слушаниях на территории городского округа Нижний Тагил, утвержденным Решением Нижнетагильской городской Думы от 22.11.2018 № 67, Правилами землепользования и застройки городского округа Нижний Тагил, утвержденными Решением Нижнетагильской городской Думы от 27.12.2012 № 61 (в редакции Решений Нижнетагильской городской Думы от 28.06.2013 № 33, от 08.10.2015 № 31, от 24.03.2016 № 17, от 27.10.2016 № 55, от 21.12.2017 № 58, от 28.06.2018 № 36, от 25.04.2019 № 20, от 26.09.2019 № 38, от 28.11.2019 № 51), постановлением Администрации города Нижний Тагил от 27.06.2016 № 1868-ПА «Об утверждении Административного регламента предоставления муниципальной услуги «Предоставление разрешения на отклонение от предельных параметров разрешенного строительства, реконструкции объектов капитального строительства» (в редакции постановлений Администрации города Нижний Тагил от 23.08.16 № 2419-ПА, от 09.06.2017 № 1370-ПА, от 31.10.2018 № 2706-ПА, от 17.05.2019 № 989-ПА), в связи с поступившим заявлением Драничниковой Алии Сабитовны от 10.12.2019 № 21-01/9745 руководствуясь Уставом города Нижний Тагил,

ПОСТАНОВЛЯЮ:

1. Назначить публичные слушания по проекту решения о предоставлении разрешения на отклонение от предельных параметров разрешенного строительства, реконструкции объектов капитального строительства для земельного участка с кадастровым номером 66:56:0403009:111, расположенного в территориальной зоне Ж-1 «Зона застройки индивидуальными жилыми домами городского населенного пункта» по адресу: Свердловская область, город Нижний Тагил, улица Урожайная, 177 (далее – проект).
2. Провести собрание участников публичных слушаний по проекту 15 января 2020 года, с 14.40 до 15.00 час., в помещении Управления архитектуры и градостроительства Администрации города по адресу: 622001, город Нижний Тагил, улица Красноармейская, 36, кабинет 17.
3. Определить организатором проведения публичных слушаний Управление архитектуры и градостроительства Администрации города.
4. Управлению архитектуры и градостроительства Администрации города:
 - 1) направить извещения о проведении публичных слушаний правообладателям земельных участков, имеющим общие границы с земельным участком, применительно к которому запрашивается данное разрешение, и правообладателям объектов капитального строительства, расположенных на земельных участках, имеющих общие границы с земельным участком, применительно к которому запрашивается данное разрешение, в срок не позднее чем через десять дней со дня поступления заявления о предоставлении разрешения на отклонение от предельных параметров разрешенного строительства, реконструкции объектов капитального строительства для земельного участка;
 - 2) открыть с 13 января 2020 года экспозицию проекта по адресу: город Нижний Тагил, улица Красноармейская, 36;
 - 3) разместить информационные материалы по проекту на официальном сайте города Нижний Тагил;
 - 4) обеспечить опубликование в газете «Тагильский рабочий» и размещение на официальном сайте города Нижний Тагил оповещения о начале публичных слушаний по проекту.
5. Опубликовать данное постановление в газете «Тагильский рабочий» и разместить на официальном сайте города Нижний Тагил в срок до 27 декабря 2019 года.
6. Контроль за выполнением настоящего постановления возложить на начальника Управления архитектуры и градостроительства Администрации города В. Ю. Шуванова.
Срок контроля – 1 марта 2020 года.

В. А. ГОРЯЧКИН,
исполняющий полномочия Главы города,
первый заместитель Главы Администрации города.

Оповещение о начале публичных слушаний

В соответствии со статьей 40 Градостроительного кодекса Российской Федерации, постановлением Администрации города Нижний Тагил от 27.06.2016 № 1868-ПА «Об утверждении Административного регламента предоставления муниципальной услуги «Предоставление разрешения на отклонение от предельных параметров разрешенного строительства, реконструкции объектов капитального строительства» (в редакции постановления Администрации города Нижний Тагил от 09.06.2017 № 1370-ПА, от 31.10.2018 № 2706, от 17.05.2019 № 989-ПА), Управление архитектуры и градостроительства Администрации города Нижний Тагил информирует о проведении публичных слушаний по проекту решения о предоставлении разрешения на отклонение от предельных параметров разрешенного строительства, реконструкции объектов капитального строительства для земельного участка с кадастровым номером 66:56:0403009:111, расположенного в территориальной зоне Ж-1 «Зона застройки индивидуальными жилыми домами городского населенного пункта» по адресу: Свердловская область, город Нижний Тагил, улица Урожайная, 177 (далее – проект).

Порядок проведения публичных слушаний по проекту установлен статьей 5.1 Градостроительного кодекса РФ.

Срок проведения публичных слушаний по проекту решения о предоставлении разрешения на отклонение от предельных параметров разрешенного строительства, реконструкции объектов капитального строительства – в течение одного месяца со дня оповещения жителей до дня опубликования заключения о результатах публичных слушаний.

Собрание участников публичных слушаний состоится 15 января 2020 года, с 14.40 до 15.00 час., в помещении Управления архитектуры и градостроительства Администрации города по адресу: город Нижний Тагил, улица Красноармейская, 36, кабинет 17.

Информационные материалы по проекту будут размещены в разделе «Публичные слушания» на официальном сайте города Нижний Тагил – www.ntagil.org.

Участниками публичных слушаний по вопросам градостроительной деятельности являются граждане, обладающие избирательным правом на выборах в органы местного самоуправления муниципального образования «городской округ Нижний Тагил», а также правообладатели земельных участков и (или) объектов капитального строительства, помещений, являющихся частью объекта капитального строительства, расположенных на территории, применительно к которой проводятся публичные слушания.

Регистрация участников публичных слушаний, а также запись в журнале учета посетителей экспозиции осуществляется только при наличии паспорта гражданина Российской Федерации либо иного документа, заменяющего паспорт гражданина Российской Федерации, установленного федеральным законодательством. Участники публичных слушаний, являющиеся правообладателями соответствующих земельных участков и (или) расположенных на них объектов капитального строительства и (или) помещений, являющихся частью указанных объектов капитального строительства, расположенных на территории, применительно к которой проводятся публичные слушания, также представляют сведения из Единого государственного реестра недвижимости и иные документы, устанавливающие или удостоверяющие их права.

В период размещения проекта, подлежащего рассмотрению на публичных слушаниях, информационных материалов к нему, и проведения экспозиции или экспозиций такого проекта, участники публичных слушаний, прошедшие идентификацию в соответствии с пунктом 12 статьи 5.1 Градостроительного кодекса РФ, вправе вносить предложения и замечания, касающиеся проекта, рассматриваемого на публичных слушаниях, в следующем порядке:

- в письменной форме в адрес организатора публичных слушаний;
- посредством записи в журнале учета посетителей экспозиции;
- в письменной или устной форме в ходе проведения собрания участников публичных слушаний.

ГЛАВА ГОРОДА НИЖНИЙ ТАГИЛ
ПОСТАНОВЛЕНИЕ
ОТ 25.12.2019 № 411-ПГ

**О проведении публичных слушаний
по проекту решения о предоставлении
разрешения на отклонение от предельных
параметров разрешенного строительства,
реконструкции объектов капитального
строительства для земельного участка
с кадастровым номером 66:56:0401009:156**

В соответствии с Градостроительным кодексом Российской Федерации, статьей 28 Федерального закона от 6 октября 2003 года № 131-ФЗ «Об общих принципах организации местного самоуправления в Российской Федерации», Положением о публичных слушаниях на территории городского округа Нижний Тагил, утвержденным Решением Нижнетагильской городской Думы от 22.11.2018 № 67, Правилами землепользования и застройки городского округа Нижний Тагил, утвержденными Решением Нижнетагильской городской Думы от 27.12.2012 № 61 (в редакции Решений Нижнетагильской городской Думы от 28.06.2013 № 33, от 08.10.2015 № 31, от 24.03.2016 № 17, от 27.10.2016 № 55, от 21.12.2017 № 58, от 28.06.2018 № 36, от 25.04.2019 № 20, от 26.09.2019 № 38, от 28.11.2019 № 51), постановлением Администрации города Нижний Тагил от 27.06.2016 № 1868-ПА «Об утверждении Административного регламента предоставления муниципальной услуги «Предоставление разрешения на отклонение от предельных параметров разрешенного строительства, реконструкции объектов капитального строительства» (в редакции постановлений Администрации города Нижний Тагил от 23.08.16 № 2419-ПА, от 09.06.2017 № 1370-ПА, от 31.10.2018 № 2706-ПА, от 17.05.2019 № 989-ПА), в связи с поступившим заявлением Общества с ограниченной ответственностью «ТрансГаз» от 10.12.2019 № 21-01/9750, руководствуясь Уставом города Нижний Тагил,

ПОСТАНОВЛЯЮ:

1. Назначить публичные слушания по проекту решения о предоставлении разрешения на отклонение от предельных параметров разрешенного строительства, реконструкции объектов капитального строительства для земельного участка с кадастровым номером 66:56:0401009:156, расположенного в территориальной зоне П-3 «Зона производственно-коммунальных объектов IV класса опасности» по адресу: Свердловская область, город Нижний Тагил, Восточное шоссе (далее – проект).
2. Провести собрание участников публичных слушаний по проекту 15 января 2020 года, с 14.20 до 14.40 час., в помещении Управления архитектуры и градостроительства Администрации города по адресу: 622001, город Нижний Тагил, улица Красноармейская, 36, кабинет 17.
3. Определить организатором проведения публичных слушаний Управление архитектуры и градостроительства Администрации города.
4. Управлению архитектуры и градостроительства Администрации города:
 - 1) направить извещения о проведении публичных слушаний правообладателям земельных участков, имеющим общие границы с земельным участком, применительно к которому запрашивается данное разрешение, и правообладателям объектов капитального строительства, расположенных на земельных участках, имеющих общие границы с земельным участком, применительно к которому запрашивается данное разрешение, в срок не позднее чем через десять дней со дня поступления заявления о предоставлении разрешения на отклонение от предельных параметров разрешенного строительства, реконструкции объектов капитального строительства для земельного участка;
 - 2) открыть с 13 января 2020 года экспозицию проекта по адресу: город Нижний Тагил, улица Красноармейская, 36;
 - 3) разместить информационные материалы по проекту на официальном сайте города Нижний Тагил;
 - 4) обеспечить опубликование в газете «Тагильский рабочий» и размещение на официальном сайте города Нижний Тагил оповещения о начале публичных слушаний по проекту.
5. Опубликовать данное постановление в газете «Тагильский рабочий» и разместить на официальном сайте города Нижний Тагил в срок до 27 декабря 2019 года.
6. Контроль за выполнением настоящего постановления возложить на начальника Управления архитектуры и градостроительства Администрации города В. Ю. Шуванова.
Срок контроля – 1 марта 2020 года.

В. Ю. ПИНАЕВ,
Глава города.

Оповещение о начале публичных слушаний

В соответствии со статьей 40 Градостроительного кодекса Российской Федерации, постановлением Администрации города Нижний Тагил от 27.06.2016 № 1868-ПА «Об утверждении Административного регламента предоставления муниципальной услуги «Предоставление разрешения на отклонение от предельных параметров разрешенного строительства, реконструкции объектов капитального строительства» (в редакции постановления Администрации города Нижний Тагил от 09.06.2017 № 1370-ПА, от 31.10.2018 № 2706, от 17.05.2019 № 989-ПА), Управление архитектуры и градостроительства Администрации города Нижний Тагил информирует о проведении публичных слушаний по проекту решения о предоставлении разрешения на отклонение от предельных параметров разрешенного строительства, реконструкции объектов капитального строительства для земельного участка с кадастровым номером 66:56:0401009:156, расположенного в территориальной зоне П-3 «Зона производственно-коммунальных объектов IV класса опасности» по адресу: Свердловская область, город Нижний Тагил, Восточное шоссе (далее – проект).

Порядок проведения публичных слушаний по проекту установлен статьей 5.1 Градостроительного кодекса РФ.

Срок проведения публичных слушаний по проекту решения о предоставлении разрешения на отклонение от предельных параметров разрешенного строительства, реконструкции объектов капитального строительства – в течение одного месяца со дня оповещения жителей до дня опубликования заключения о результатах публичных слушаний.

Собрание участников публичных слушаний состоится 15 января 2020 года, с 14.20 до 14.40 час., в помещении Управления архитектуры и градостроительства Администрации города по адресу: город Нижний Тагил, улица Красноармейская, 36, кабинет 17.

Информационные материалы по проекту будут размещены в разделе «Публичные слушания» на официальном сайте города Нижний Тагил – www.ntagil.org.

Участниками публичных слушаний по вопросам градостроительной деятельности являются граждане, обладающие избирательным правом на выборах в органы местного самоуправления муниципальному образованию «городской округ Нижний Тагил», а также правообладатели земельных участков и (или) объектов капитального строительства, помещений, являющихся частью объекта капитального строительства, расположенных на территории, применительно к которой проводятся публичные слушания.

Регистрация участников публичных слушаний, а также запись в журнале учета посетителей экспозиции осуществляется только при наличии паспорта гражданина Российской Федерации либо иного документа, заменяющего паспорт гражданина Российской Федерации, установленного федеральным законодательством. Участники публичных слушаний, являющиеся правообладателями соответствующих земельных участков и (или) расположенных на них объектов капитального строительства и (или) помещений, являющихся частью указанных объектов капитального строительства, расположенных на территории, применительно к которой проводятся публичные слушания, также представляют сведения из Единого государственного реестра недвижимости и иные документы, устанавливающие или удостоверяющие их права.

В период размещения проекта, подлежащего рассмотрению на публичных слушаниях, информационных материалов к нему, и проведения экспозиции или экспозиций такого проекта, участники публичных слушаний, прошедшие идентификацию в соответствии с пунктом 12 статьи 5.1 Градостроительного кодекса РФ, вправе вносить предложения и замечания, касающиеся проекта, рассматриваемого на публичных слушаниях, в следующем порядке:

- в письменной форме в адрес организатора публичных слушаний;
- посредством записи в журнале учета посетителей экспозиции;
- в письменной или устной форме в ходе проведения собрания участников публичных слушаний.

Извещение о проведении аукциона

1. В соответствии с постановлением Администрации города Нижний Тагил от 26.12.2019 № 2874-ПА Администрация города Нижний Тагил сообщает о проведении аукциона по продаже земельных участков для индивидуального жилищного строительства 5 февраля 2020 года, в 10.30, по адресу: Свердловская область, город Нижний Тагил, улица Пархоменко, дом 1А, кабинет 259 в порядке, установленном действующим законодательством Российской Федерации.

2. Аукцион по продаже земельных участков является открытым по составу участников и открытым по форме подачи предложений о цене земельного участка.

3. Сведения о предмете аукциона:

1) ЛОТ № 1. Земельный участок для индивидуального жилищного строительства. Категория земель – земли населенных пунктов. Кадастровый номер – 66:56:0403008:3935. Местоположение: Свердловская область, город Нижний Тагил, улица Туманная, 2. Площадь земельного участка – 1999 кв. метров. Границы участка: координаты X – 509381,03; 509352,57; 509362,88; 509353,44; 509371,01; 509388,56; 509392,39; координаты Y – 1502411,05; 1502439,63; 1502450,06; 1502458,3; 1502482,02; 1502505,81; 1502466,68. Разрешенное использование земельного участка – для индивидуального жилищного строительства. Начальная цена (рыночная стоимость земельного участка) – 841 623 (восемьсот сорок одна тысяча шестьсот двадцать три) рубля. «Шаг аукциона» – 25 200 (двадцать пять тысяч двести) рублей. Размер задатка – 168 400 (сто шестьдесят восемь тысяч четыреста) рублей.

Максимально и (или) минимально допустимые параметры разрешенного строительства объекта капитального строительства:

В соответствии с Правилами землепользования и застройки городского округа Нижний Тагил, утвержденными Решением Нижнетагильской городской Думы от 27.12.2012 № 61 (в редакции Решений Нижнетагильской городской Думы от 28.06.2013 № 33, от 08.10.2015 № 31, от 24.03.2016 № 17, от 27.10.2016 № 55, от 21.12.2017 № 58, от 28.06.2018 № 36, от 25.04.2019 № 20, от 26.09.2019 № 38), земельный участок расположен в территориальной зоне Ж-1 - «Зона застройки индивидуальными жилыми домами городского населенного пункта».

Предельные параметры разрешенного строительства объекта капитального строительства:

- минимальный отступ от границ земельных участков в целях определения мест допустимого размещения зданий, строений, сооружений, за пределами которых запрещено строительство - 3 метра, минимальный отступ от границ земельных участков со стороны территорий общего пользования - 1 метр;
- максимальный процент застройки в границах земельного участка - 40%;
- предельное количество этажей - 3.

Технические условия:

Водоснабжение: ООО «Водоканал-НТ»: Возможная точка подключения - существующий колодец 239.24к./237.22т. на кольцевой сети водопровода Д150мм по улице Киевская, состоящие в аренде ООО «Водоканал-НТ».

Ввод водопровода в здание допускается при наличии подключения к централизованной системе канализации или локальных очистных хозяйственных стоков, имеющих положительное санитарно-эпидемиологическое заключение органов Роспотребнадзора (п. 8.1.1. СанПин 2.1.2.2645-10, пп. 4.3, 4.4 СП 30.13330.2016, п. 4.3.5. СП 30-102-99).

Водоотведение: ООО «Водоканал-НТ»: Возможная точка подключения - существующий колодец 230.48к./227.44л. на коллекторе хозяйственной канализации Д400мм к КНС-8Б, состоящем в аренде ООО «Водоканал-НТ».

В случае необходимости применения насосного оборудования, предусмотренного проектом, - предусмотреть установку насосного оборудования на земельном участке.

Качество сбрасываемых сточных вод должно соответствовать требованиям «Условия приема сточных вод и загрязняющих веществ в систему хозяйственной канализации г. Н. Тагил».

Сброс дренажных вод и поверхностного стока в хозяйственную канализацию не допускается.

Срок подключения объекта:

- водоснабжение - не более 18 месяцев со дня заключения Договора о подключении;
- водоотведение - не более 18 месяцев со дня заключения Договора о подключении.

Информация о плате за подключение. На основании постановления Региональной энергетической комиссии Свердловской области «Об установлении тарифов на подключение (технологическое присоединение) к централизованным системам холодного водоснабжения и (или) водоотведения организацией водопроводно-канализационного хозяйства на территории Свердловской области» от 11.12.2018 № 288-ПК для объектов, величина подключаемой (присоединяемой) нагрузки которых не превышает 250 куб. метров в сутки и (или) осуществляется с использованием создаваемых сетей водоснабжения и (или) водоотведения с наружным диаметром, превышающим 250 мм (предельный уровень нагрузки), размер платы за подключение (технологическое присоединение) для ООО «Водоканал-НТ» город Нижний Тагил определяется исходя из ставки тарифа за протяженность (без учета НДС) при подключении к централизованным системам холодного водоснабжения и водоотведения - дифференцируется в зависимости от диаметра.

В случае превышения величины подключаемой (присоединяемой) нагрузки более 250 куб. метров в сутки и (или) осуществляется с использованием создаваемых сетей водоснабжения и (или) водоотведения с наружным диаметром, превышающим 250 мм (предельный уровень нагрузки), размер платы за подключение (технологическое присоединение) устанавливается органом регулирования тарифов индивидуально.

Указанные тарифы на подключение (технологическое присоединение) к централизованным системам холодного водоснабжения и водоотведения ООО «Водоканал-НТ» город Нижний Тагил введены в действие на срок с 1 января 2019 года по 31 декабря 2019 года включительно. Тарифы на подключения к централизованным системам холодного водоснабжения и водоотведения на 2019 год размещены на сайте организации (<http://www.voda-nt.ru/abonentam/podklyucheniye-k-seti/>). Срок действия технических условий - до 6 августа 2022 года.

Электроснабжение: АО «Облкоммунэнерго» филиал «Тагилэнерго» техническая возможность подключения к сетям инженерно-технического обеспечения земельного участка под строительство индивидуального жилого дома планируемой мощностью 15 кВт каждый может быть решена от сетей АО «Облкоммунэнерго» по 3 категории надежности и уровне напряжения 0,4 кВ от опоры № 23 ЛЭП-0,4 кВ «Ф-1» от ТП-2032.

Окончательная схема и технические условия присоединения могут быть разработаны после обращения в АО «Облкоммунэнерго» правообладателя земельного участка с заявкой на технологическое присоединение (в установленном «Правилами технологического присоединения...» порядке) и уточнения максимальной мощности объекта.

Заключение Договора об осуществлении технологического присоединения (далее - Договор) объекта в установленном порядке и

срок исполнения Договора осуществляется в соответствии с требованиями «Правил технологического присоединения устройств потребителей электрической энергии...», утвержденных Постановлением Правительства Российской Федерации от 27 декабря 2004 года № 861 в действующей редакции (далее - Правила).

Размер платы за технологическое присоединение по Договору определяется в соответствии с «Методическими указаниями по определению размера платы за технологическое присоединение к электрическим сетям», утвержденными Приказом ФСТ России от 11.09.2012 № 209-э/1 (в действующей редакции).

В 2019 году размер платы за технологическое присоединение к сетям АО «Облкоммунэнерго» филиал «Тагилэнерго» по Договору производится согласно постановлению Региональной энергетической комиссии Свердловской области от 25.12.2018 № 322-ПК. Расчет платы зависит от заявленной максимальной мощности и категории надежности электроснабжения. Срок действия технических условий - до 25 июля 2022 года.

Теплоснабжение: НТ МУП «ГОРЭНЕРГО-НТ»: подключение объектов капитального строительства к сетям инженерно-технического обеспечения невозможно, вследствие отсутствия свободной мощности в данном районе.

НТ МУП «Нижнетагильские тепловые сети»: сетей НТ МУП «Нижнетагильские тепловые сети» в данном районе нет.

МУП «Тагилэнерго»: сетей МУП «Тагилэнерго» в данном районе нет.

2) ЛОТ № 2. Земельный участок для индивидуального жилищного строительства.

Категория земель – земли населенных пунктов. Кадастровый номер – 66:56:0403008:3937. Местоположение: Свердловская область, город Нижний Тагил, улица Туманная, 4. Площадь земельного участка – 1633 кв. метра. Границы участка: координаты X – 509359,32; 509326,06; 509352,57; 509381,03; координаты Y – 1502380; 1502412,83; 1502439,63; 1502411,05. Разрешенное использование земельного участка – для индивидуального жилищного строительства. Начальная цена (рыночная стоимость земельного участка) – 687 529 (шестьсот восемьдесят семь тысяч пятьсот двадцать девять) рублей. «Шаг аукциона» – 20 600 (двадцать тысяч шестьсот) рублей. Размер задатка – 137 600 (сто тридцать семь тысяч шестьсот) рублей.

Максимально и (или) минимально допустимые параметры разрешенного строительства объекта капитального строительства:

В соответствии с Правилами землепользования и застройки городского округа Нижний Тагил, утвержденными Решением Нижнетагильской городской Думы от 27.12.2012 № 61 (в редакции Решений Нижнетагильской городской Думы от 28.06.2013 № 33, от 08.10.2015 № 31, от 24.03.2016 № 17, от 27.10.2016 № 55, от 21.12.2017 № 58, от 28.06.2018 № 36, от 25.04.2019 № 20, от 26.09.2019 № 38), земельный участок расположен в территориальной зоне Ж-1 - «Зона застройки индивидуальными жилыми домами городского населенного пункта».

Предельные параметры разрешенного строительства объекта капитального строительства:

- минимальный отступ от границ земельных участков в целях определения мест допустимого размещения зданий, строений, сооружений, за пределами которых запрещено строительство - 3 метра, минимальный отступ от границ земельных участков со стороны территорий общего пользования - 1 метр;
- максимальный процент застройки в границах земельного участка - 40%;
- предельное количество этажей - 3.

Технические условия:

Водоснабжение: ООО «Водоканал-НТ»: Возможная точка подключения - существующий колодец 239.24к./237.22т. на кольцевой сети водопровода Д150мм по улице Киевская, состоящие в аренде ООО «Водоканал-НТ».

Ввод водопровода в здание допускается при наличии подключения к централизованной системе канализации или локальных очистных хозяйственных стоков, имеющих положительное санитарно-эпидемиологическое заключение органов Роспотребнадзора (п. 8.1.1. СанПин 2.1.2.2645-10, пп. 4.3, 4.4 СП 30.13330.2016, п. 4.3.5. СП 30-102-99).

Водоотведение: ООО «Водоканал-НТ»: Возможная точка подключения - существующий колодец 230.48к./227.44л. на коллекторе хозяйственной канализации Д400мм к КНС-8Б, состоящем в аренде ООО «Водоканал-НТ».

В случае необходимости применения насосного оборудования, предусмотренного проектом, - предусмотреть установку насосного оборудования на земельном участке.

Качество сбрасываемых сточных вод должно соответствовать требованиям «Условия приема сточных вод и загрязняющих веществ в систему хозяйственной канализации г. Н. Тагил».

Сброс дренажных вод и поверхностного стока в хозяйственную канализацию не допускается.

Срок подключения объекта:

- водоснабжение - не более 18 месяцев со дня заключения Договора о подключении;
- водоотведение - не более 18 месяцев со дня заключения Договора о подключении.

Информация о плате за подключение. На основании постановления Региональной энергетической комиссии Свердловской области «Об установлении тарифов на подключение (технологическое присоединение) к централизованным системам холодного водоснабжения и (или) водоотведения организацией водопроводно-канализационного хозяйства на территории Свердловской области» от 11.12.2018 № 288-ПК для объектов, величина подключаемой (присоединяемой) нагрузки которых не превышает 250 куб. метров в сутки и (или) осуществляется с использованием создаваемых сетей водоснабжения и (или) водоотведения с наружным диаметром, не превышающим 250 мм (предельный уровень нагрузки), размер платы за подключение (технологическое присоединение) для ООО «Водоканал-НТ» город Нижний Тагил определяется исходя из ставки тарифа за протяженность (без учета НДС) при подключении к централизованным системам холодного водоснабжения и водоотведения - дифференцируется в зависимости от диаметра.

В случае превышения величины подключаемой (присоединяемой) нагрузки более 250 куб. метров в сутки и (или) осуществляется с использованием создаваемых сетей водоснабжения и (или) водоотведения с наружным диаметром, превышающим 250 мм (предельный уровень нагрузки), размер платы за подключение (технологическое присоединение) устанавливается органом регулирования тарифов индивидуально.

Указанные тарифы на подключение (технологическое присоединение) к централизованным системам холодного водоснабжения и водоотведения ООО «Водоканал-НТ» город Нижний Тагил введены в действие на срок с 1 января 2019 года по 31 декабря 2019 года включительно. Тарифы на подключения к централизованным системам холодного водоснабжения и водоотведения на 2019 год размещены на сайте организации (<http://www.voda-nt.ru/abonentam/podklyucheniye-k-seti/>). Срок действия технических условий - до 06 августа 2022 года.

Электроснабжение: АО «Облкоммунэнерго» филиал «Тагилэ-

нергосети»: техническая возможность подключения к сетям инженерно-технического обеспечения земельного участка под строительство индивидуального жилого дома планируемой мощностью 15 кВт каждый может быть решена от сетей АО «Облкоммунэнерго» по 3 категории надежности и уровне напряжения 0,4 кВ от опоры № 23 ЛЭП-0,4 кВ «Ф-1» от ТП-2032.

Окончательная схема и технические условия присоединения могут быть разработаны после обращения в АО «Облкоммунэнерго» правообладателя земельного участка с заявкой на технологическое присоединение (в установленном «Правилами технологического присоединения...» порядке) и уточнения максимальной мощности объекта.

Заключение Договора об осуществлении технологического присоединения (далее - Договор) объекта в установленном порядке и срок исполнения Договора осуществляется в соответствии с требованиями «Правил технологического присоединения устройств потребителей электрической энергии...», утвержденных Постановлением Правительства Российской Федерации от 27 декабря 2004 года № 861 в действующей редакции (далее - Правила).

Размер платы за технологическое присоединение по Договору определяется в соответствии с «Методическими указаниями по определению размера платы за технологическое присоединение к электрическим сетям», утвержденными Приказом ФСТ России от 11.09.2012 № 209-э/1 (в действующей редакции).

В 2019 году размер платы за технологическое присоединение к сетям АО «Облкоммунэнерго» филиал «Тагилэнерго» по Договору производится согласно постановлению Региональной энергетической комиссии Свердловской области от 25.12.2018 № 322-ПК. Расчет платы зависит от заявленной максимальной мощности и категории надежности электроснабжения. Срок действия технических условий - до 25 июля 2022 года.

Теплоснабжение: НТ МУП «ГОРЭНЕРГО-НТ»: подключение объектов капитального строительства к сетям инженерно-технического обеспечения невозможно, вследствие отсутствия свободной мощности в данном районе.

НТ МУП «Нижнетагильские тепловые сети»: сетей НТ МУП «Нижнетагильские тепловые сети» в данном районе нет.

МУП «Тагилэнерго»: сетей МУП «Тагилэнерго» в данном районе нет.

3) ЛОТ № 3. Земельный участок для индивидуального жилищного строительства.

Категория земель – земли населенных пунктов. Кадастровый номер – 66:56:0403008:3934. Местоположение: Свердловская область, город Нижний Тагил, улица Туманная, 6. Площадь земельного участка – 1808 кв. метров. Границы участка: координаты X – 509338,37; 509328,69; 509300,6; 509326,06; 509359,32; координаты Y – 1502349,73; 1502359,34; 1502387,1; 1502412,83; 1502380. Разрешенное использование земельного участка – для индивидуального жилищного строительства. Начальная цена (рыночная стоимость земельного участка) – 761 208 (семьсот шестьдесят одна тысяча двести восемь) рублей. «Шаг аукциона» – 22 800 (двадцать две тысячи восемьсот) рублей. Размер задатка – 152 300 (сто пятьдесят две тысячи триста) рублей.

Максимально и (или) минимально допустимые параметры разрешенного строительства объекта капитального строительства:

В соответствии с Правилами землепользования и застройки городского округа Нижний Тагил, утвержденными Решением Нижнетагильской городской Думы от 27.12.2012 № 61 (в редакции Решений Нижнетагильской городской Думы от 28.06.2013 № 33, от 08.10.2015 № 31, от 24.03.2016 № 17, от 27.10.2016 № 55, от 21.12.2017 № 58, от 28.06.2018 № 36, от 25.04.2019 № 20, от 26.09.2019 № 38), земельный участок расположен в территориальной зоне Ж-1 - «Зона застройки индивидуальными жилыми домами городского населенного пункта».

Предельные параметры разрешенного строительства объекта капитального строительства:

- минимальный отступ от границ земельных участков в целях определения мест допустимого размещения зданий, строений, сооружений, за пределами которых запрещено строительство - 3 метра, минимальный отступ от границ земельных участков со стороны территорий общего пользования - 1 метр;
- максимальный процент застройки в границах земельного участка - 40%;
- предельное количество этажей - 3.

Технические условия:

Водоснабжение: ООО «Водоканал-НТ»: Возможная точка подключения - существующий колодец 239.24к./237.22т. на кольцевой сети водопровода Д150мм по улице Киевская, состоящие в аренде ООО «Водоканал-НТ».

Ввод водопровода в здание допускается при наличии подключения к централизованной системе канализации или локальных очистных хозяйственных стоков, имеющих положительное санитарно-эпидемиологическое заключение органов Роспотребнадзора (п. 8.1.1. СанПин 2.1.2.2645-10, пп. 4.3, 4.4 СП 30.13330.2016, п. 4.3.5. СП 30-102-99).

Водоотведение: ООО «Водоканал-НТ»: Возможная точка подключения - существующий колодец 230.48к./227.44л. на коллекторе хозяйственной канализации Д400мм к КНС-8Б, состоящем в аренде ООО «Водоканал-НТ».

В случае необходимости применения насосного оборудования, предусмотренного проектом, - предусмотреть установку насосного оборудования на земельном участке.

Качество сбрасываемых сточных вод должно соответствовать требованиям «Условия приема сточных вод и загрязняющих веществ в систему хозяйственной канализации г. Н. Тагил».

Сброс дренажных вод и поверхностного стока в хозяйственную канализацию не допускается.

Срок подключения объекта:

- водоснабжение - не более 18 месяцев со дня заключения Договора о подключении;
- водоотведение - не более 18 месяцев со дня заключения Договора о подключении.

Информация о плате за подключение. На основании постановления Региональной энергетической комиссии Свердловской области «Об установлении тарифов на подключение (технологическое присоединение) к централизованным системам холодного водоснабжения и (или) водоотведения организацией водопроводно-канализационного хозяйства на территории Свердловской области» от 11.12.2018 № 288-ПК для объектов, величина подключаемой (присоединяемой) нагрузки которых не превышает 250 куб. метров в сутки и (или) осуществляется с использованием создаваемых сетей водоснабжения и (или) водоотведения с наружным диаметром, не превышающим 250 мм (предельный уровень нагрузки), размер платы за подключение (технологическое присоединение) для ООО «Водоканал-НТ» город Нижний Тагил определяется исходя из ставки тарифа за протяженность (без учета НДС) при подключении к централизованным системам холодного водоснабжения и водоотведения - дифференцируется в зависимости от диаметра.

В случае превышения величины подключаемой (присоединяемой) нагрузки более 250 куб. метров в сутки и (или) осуществляется с использованием создаваемых сетей водоснабжения и (или) водо-

**НИЖНЕТАГИЛЬСКАЯ ГОРОДСКАЯ ДУМА
СЕДЬМОЙ СОЗЫВ**

Тридцать пятое заседание

РЕШЕНИЕ

от 18.12.2019 № 55

О внесении изменений в Положение о размерах и условиях оплаты труда лиц, замещающих должности муниципальной службы в городе Нижний Тагил

Рассмотрев постановление Главы города Нижний Тагил от 21.11.2019 № 376-ПГ «О внесении на рассмотрение и утверждение в Нижнетагильскую городскую Думу проекта Решения Нижнетагильской городской Думы «О внесении изменений в Положение о размерах и условиях оплаты труда лиц, замещающих должности муниципальной службы в городе Нижний Тагил, утвержденное Решением Нижнетагильской городской Думы от 22.10.2009 № 72», в целях приведения муниципальных правовых актов города Нижний Тагил в соответствие с требованиями действующего законодательства, руководствуясь статьей 21 Устава города Нижний Тагил,

Нижнетагильская городская Дума РЕШИЛА:

1. Внести в Положение о размерах и условиях оплаты труда лиц, замещающих муниципальные должности и должности муниципальной службы в городе Нижний Тагил, утвержденное Решением Нижнетагильской городской Думы от 22.10.2009 № 72 (в редакции Решений Нижнетагильской городской Думы от 28.04.2011 № 18, от 27.04.2012 № 12, от 28.03.2013 № 15, от 26.01.2017 № 3, от 27.04.2017 № 19, от 30.06.2017 № 28, от 25.01.2018 № 3, от 25.10.2018 № 58, от 25.10.2018 № 59, от 18.07.2019 № 36), следующие изменения:

- 1) в пункте 4 статьи 6 слова «настоящего Положения» заменить словами «настоящей статьи»;
- 2) в приложении № 2 «Размеры должностных окладов муниципальных служащих,

замещающих должности муниципальной службы в органах местного самоуправления, Избирательной комиссии города Нижний Тагил» внести следующие изменения:

- а) дополнить строкой 15-1 следующего содержания:

«

15-1.	заместитель Главы Администрации города – начальник управления	33321
-------	---	-------

 »

- б) строку 16 изложить в следующей редакции:

«

16.	управляющий делами Администрации города	24027
-----	---	-------

 ».

2. Настоящее Решение вступает в силу со дня его официального опубликования.
3. Опубликовать настоящее Решение в газете «Тагильский рабочий» и разместить на официальном сайте города Нижний Тагил.
4. Контроль за исполнением настоящего Решения возложить на постоянную комиссию Нижнетагильской городской Думы по местному самоуправлению, общественной безопасности и информационной политике (Палатов А. А.).

Председатель Нижнетагильской
городской Думы

В. А. РАУДШТЕЙН

Глава города
Нижний Тагил

В. Ю. ПИНАЕВ

**НИЖНЕТАГИЛЬСКАЯ ГОРОДСКАЯ ДУМА
СЕДЬМОЙ СОЗЫВ**

Тридцать пятое заседание

РЕШЕНИЕ

от 18.12.2019 № 53

Об увеличении (индексации) должностных окладов лиц, замещающих муниципальные должности и должности муниципальной службы, и размеров ежемесячной надбавки к должностному окладу за классный чин муниципальных служащих

Рассмотрев постановление Главы города Нижний Тагил от 12.11.2019 № 371-ПГ «О внесении на рассмотрение и утверждение в Нижнетагильскую городскую Думу проекта Решения Нижнетагильской городской Думы «Об увеличении (индексации) должностных окладов лиц, замещающих муниципальные должности и должности муниципальной службы, и размеров ежемесячной надбавки к должностному окладу за классный чин муниципальных служащих», руководствуясь статьями 130, 134 Трудового кодекса Российской Федерации, статьей 22 Федерального закона от 2 марта 2007 года № 25-ФЗ «О муниципальной службе в Российской Федерации», статьей 21 Устава города Нижний Тагил,

Нижнетагильская городская Дума РЕШИЛА:

1. Увеличить (индексировать) с 1 октября 2020 года в 1,038 раза размеры должностных окладов лиц, замещающих муниципальные должности и должности муниципальной службы, и размеры ежемесячной надбавки к должностным окладам за классный чин муниципальных служащих.

2. Органам местного самоуправления города Нижний Тагил, Избирательной комиссии города Нижний Тагил обеспечить финансирование расходов, связанных с реализацией настоящего Решения.

3. Настоящее Решение вступает в силу с 1 января 2020 года.

4. Опубликовать настоящее Решение в газете «Тагильский рабочий» и разместить на официальном сайте города Нижний Тагил.

5. Контроль за исполнением настоящего Решения возложить на постоянную комиссию Нижнетагильской городской Думы по бюджету, экономической политике и инвестициям (Мартюшев Л. В.).

Председатель Нижнетагильской
городской Думы

В. А. РАУДШТЕЙН

Глава города
Нижний Тагил

В. Ю. ПИНАЕВ

АДМИНИСТРАЦИЯ ГОРОДА НИЖНИЙ ТАГИЛ

ПОСТАНОВЛЕНИЕ

от 25.12.2019 № 2867-ПА

Об отмене постановления Администрации города Нижний Тагил от 30.11.2015 № 3109-ПА

В соответствии с Федеральным законом от 1 мая 2019 года № 71-ФЗ «О внесении изменений в Федеральный закон «О контрактной системе в сфере закупок товаров, работ, услуг для обеспечения государственных и муниципальных нужд», Постановлением Правительства Российской Федерации от 30 сентября 2019 года № 1279 «Об установлении порядка формирования, утверждения планов-графиков закупок, внесения изменений в такие планы-графики, размещения планов-графиков закупок в единой информационной системе в сфере закупок, особенностей включения информации в такие планы-графики и требований к форме планов-графиков закупок и о признании утратившими силу отдельных решений Правительства Российской Федерации», Уставом города Нижний Тагил, Администрация города Нижний Тагил

ПОСТАНОВЛЯЕТ:

1. Отменить постановление Администрации города Нижний Тагил от 30.11.2015 № 3109-ПА «Об утверждении порядка формирования, утверждения и ведения плана-графика закупок для обеспечения муниципальных нужд города Нижний Тагил», с изменениями, внесенными постановлениями Администрации города Нижний Тагил от 16.02.2017 № 387-ПА, от 05.06.2019 № 1164-ПА.

2. Настоящее постановление вступает в силу с 1 января 2020 года.

3. Опубликовать данное постановление в газете «Тагильский рабочий» и разместить на официальном сайте города Нижний Тагил.

В. Ю. ПИНАЕВ,
Глава города.

**Телефоны отдела рекламы:
41-50-09, 41-50-10**

Извещение о проведении собрания о согласовании местоположения границы земельного участка

Кадастровым инженером Калашниковым С. А. (№ 66-10-95, в реестре № 1379, 622001, Свердловская область, г. Нижний Тагил, ул. К. Маркса, 9-63, geoidd@yandex.ru, тел. 8 (3435) 42-26-58, 21-12-20) в отношении земельного участка с кадастровым номером 66:19:1901015:67, расположенного по адресу: Свердловская область, Пригородный район, к. с. Белая Ватиха, уч. № 66, выполняются кадастровые работы по уточнению местоположения границы земельного участка.

Заказчиком кадастровых работ является Левко Т. Ф. по доверенности Левко К. В. (Свердловская область, г. Нижний Тагил, ул. Бобкова, д. 12, контактный телефон 8 (3435) 42-26-58).

Собрание заинтересованных лиц по поводу согласования местоположения границ состоится по адресу: г. Нижний Тагил, ул. К. Маркса, 9 («Геонд»), 28 января 2020 г., в 10.00.

С проектом межевого плана земельного участка можно ознакомиться по адресу: г. Нижний Тагил, ул. К. Маркса, 9 («Геонд»).

Обоснованные возражения относительно местоположения границ, содержащихся в проекте межевого плана, и требования о проведении согласования местоположения границ земельных участков на местности принимаются с 27 декабря 2019 г. по 28 января 2020 г. по адресу: 622001, Свердловская область, г. Нижний Тагил, ул. К. Маркса, 9 («Геонд»).

Смежные земельные участки, с правообладателями которых требуется согласовать местоположение границ: Свердловская область, Пригородный район, к. с. Белая Ватиха, уч. № 65 (кадастровый номер 66:19:1901015:66); Свердловская область, Пригородный район, СТ «Белая Ватиха» (кадастровый номер 66:19:1901015:112).

При проведении согласования местоположения границ при себе необходимо иметь документ, удостоверяющий личность, а также документы, подтверждающие права на соответствующий земельный участок.

На платной основе

ТАГИЛЬСКИЙ РАБОЧИЙ

УЧРЕДИТЕЛИ:

Администрация города Нижний Тагил, 622034, Свердловская область, г. Нижний Тагил, ул. Пархоменко, 1а;
МАУ «Нижнетагильская информационная компания «Тагил-пресс» (пр. Ленина, 11)
Газета зарегистрирована управлением Федеральной службы по надзору за соблюдением законодательства в сфере массовых коммуникаций и охране культурного наследия по УРФО Регистр. свидетельство ПИ № ФС11-1302

ИЗДАТЕЛЬ:

МАУ «Нижнетагильская информационная компания «Тагил-пресс», 622001, г. Нижний Тагил, пр. Ленина, 11.
ДИРЕКТОР Сергей Леонардович ЛОШКИН
ГЛАВНЫЙ РЕДАКТОР Анжела Евгеньевна ГОЛУБИКОВА
ОТВЕТСТВЕННЫЙ РЕДАКТОР Евгений Геннадьевич ГЛАЗЫРИН (тел. (3435) 23-00-34)
АДРЕС РЕДАКЦИИ: 622001, г. Нижний Тагил, пр. Ленина, 11.

Выходит по средам, четвергам и пятницам. Номер набран и сверстан в компьютерном центре МАУ «Нижнетагильская информационная компания «Тагил-пресс».

Отпечатан в ООО «Типография Нижнетагильская». Адрес: 622001, Свердловская область, г. Нижний Тагил, ул. Газетная, 81. З. 4220. Т. 45. Объем 32 п. л. Цена свободная. Время подписания в печать по графику – 19.30, фактически – 23.00.

- Использование материалов, опубликованных в газете, только по согласованию с редакцией. Ссылка на газету обязательна.
- Ответственность за публикуемые объявления несут рекламодатели.
- Рекламуемые товары и услуги подлежат обязательной сертификации и лицензированию.
- Материалы со словами «Реклама», «На платной основе» публикуются на коммерческой основе (на правах рекламы).

Подписной индекс 2109