



Электронная версия размещена на официальном сайте Администрации Сысертского городского округа по адресу: <http://admsysert.ru/administration/massmedia/vestnik>

СЫСЕРТСКОГО ГОРОДСКОГО ОКРУГА

«ТЕЛЕФОН ДОВЕРИЯ» для сообщения о фактах проявления коррупции в органах местного самоуправления Сысертского городского округа **8 (343) 227-07-67 (добавочный 166) с 8-00 до 17-00 часов в рабочие дни с понедельника по пятницу**

ПОСТАНОВЛЕНИЕ АДМИНИСТРАЦИИ СЫСЕРТСКОГО ГОРОДСКОГО ОКРУГА от 07.11.2019 № 2162

О ПОДГОТОВКЕ ПРОЕКТА ВНЕСЕНИЯ ИЗМЕНЕНИЙ В ПРАВИЛА ЗЕМЛЕПОЛЬЗОВАНИЯ И ЗАСТРОЙКИ НА ТЕРРИТОРИИ СЫСЕРТСКОГО ГОРОДСКОГО ОКРУГА

В соответствии с Градостроительным кодексом Российской Федерации, Земельным кодексом Российской Федерации, Федеральным законом от 06 октября 2003 года № 131-ФЗ «Об общих принципах организации местного самоуправления в Российской Федерации», Уставом Сысертского городского округа, Правилами землепользования и застройки Сысертского городского округа, утвержденными решением Думы Сысертского городского округа от 24.01.2008 № 323, с учетом рекомендаций, содержащихся в заключении комиссии по землепользованию и застройке Сысертского городского округа, состоявшейся 24.10.2019 № 35,

ПОСТАНОВЛЯЮ:

1. Подготовить Проект внесения изменений в Правила землепользования и застройки Сы-

сертского городского округа, утвержденные решением Думы Сысертского городского округа от 24.01.2008 № 323, с учетом рекомендаций, содержащихся в заключении комиссии по землепользованию и застройке Сысертского городского округа, состоявшейся 24.10.2019 № 35.

2. Осуществить разработку Проекта за счет средств бюджета Сысертского городского округа.

3. Утвердить План мероприятий по подготовке Проекта внесения изменений в Правила землепользования и застройки Сысертского городского округа (прилагается).

4. Контроль за исполнением настоящего постановления возложить на заместителя Главы Администрации Сысертского городского округа - председателя Комитета по управлению муниципальным имуществом, архитектуре и градостроительству А.В. Александровского.

5. Опубликовать настоящее постановление в официальном издании «Вестник Сысертского городского округа» и разместить на сайте Сысертского городского округа в сети Интернет.

Глава Сысертского городского округа

Д.А. Нисковских

УТВЕРЖДЕН постановлением Администрации Сысертского городского округа от 07.11.2019 № 2162 «О подготовке проекта внесения изменений в Правила землепользования и застройки на территории Сысертского городского округа»

План

мероприятий по подготовке Проекта внесения изменений в Правила землепользования и застройки на территории Сысертского городского округа

№ п/п	Наименование мероприятия	Ответственный за исполнение
1	Подготовка Проекта (в срок до 30.12.2019)	Муниципальное бюджетное учреждение «Муниципальный центр градостроительства Сысертского городского округа»
2	Проверка Проекта на предмет соответствия требованиям технических регламентов, документам территориального планирования	Комитет по управлению муниципальным имуществом, архитектуре и градостроительству
3	Проведение публичных слушаний по Проекту	Комиссия ответственная за проведение публичных слушаний
4	Представление Главе Сысертского городского округа Проекта для принятия решения: 1) о согласии с Проектом и направлении его в Думу Сысертского городского округа; 2) об отклонении Проекта и о направлении его на доработку	Комиссия по землепользованию и застройке Сысертского городского округа
5	Направление на доработку (при наличии оснований) разработчику	Комиссия по землепользованию и застройке Сысертского городского округа
6	Направление Проекта на рассмотрение в Думу Сысертского городского округа	Комитет по управлению муниципальным имуществом, архитектуре и градостроительству
7	Опубликование решения Думы Сысертского городского округа в официальном издании «Вестник Сысертского городского округа»	Администрация Сысертского городского округа

ПОСТАНОВЛЕНИЕ АДМИНИСТРАЦИИ СЫСЕРТСКОГО ГОРОДСКОГО ОКРУГА от 07.11.2019 № 2164

ОБ УТВЕРЖДЕНИИ ДОКУМЕНТАЦИИ ПО ПЛАНИРОВКЕ ТЕРРИТОРИИ, РАСПОЛОЖЕННОЙ В СЕВЕРНОЙ ЧАСТИ ПЛАНИРОВОЧНОГО ЭЛЕМЕНТА – РАЙОН «ПАРКОВЫЙ» НАСЕЛЕННОГО ПУНКТА ПОСЕЛОК БОЛЬШОЙ ИСТОК

В соответствии со статьей 46 Градостроительного кодекса Российской Федера-

ции, Федеральным законом от 06 октября 2003 года № 131-ФЗ «Об общих принципах организации местного самоуправления в Российской Федерации», руководствуясь постановлением Администрации Сысертского городского округа от 18.04.2019 № 725 «О подготовке документации по планировке территории, расположенной в северной части планировочного элемента – район «Парковый» населенного пункта поселок Большой Исток, постановлением Администрации Сысертского городского округа от 04.09.2019 № 1695 «О назначении публичных слушаний по документации по планировке территории, расположенной в северной части планировочного элемента – район «Парковый» населенного пункта поселок Большой Исток», с учетом заключения о результатах публичных слушаний от 09.10.2019,



ПОСТАНОВЛЯЮ:

1. Утвердить документацию по планировке территории, расположенной в северной части планировочного элемента – район «Парковый» населенного пункта поселок Большой Исток (далее – документация) в составе проекта планировки и проекта межевания территории, основная часть документации прилагается.

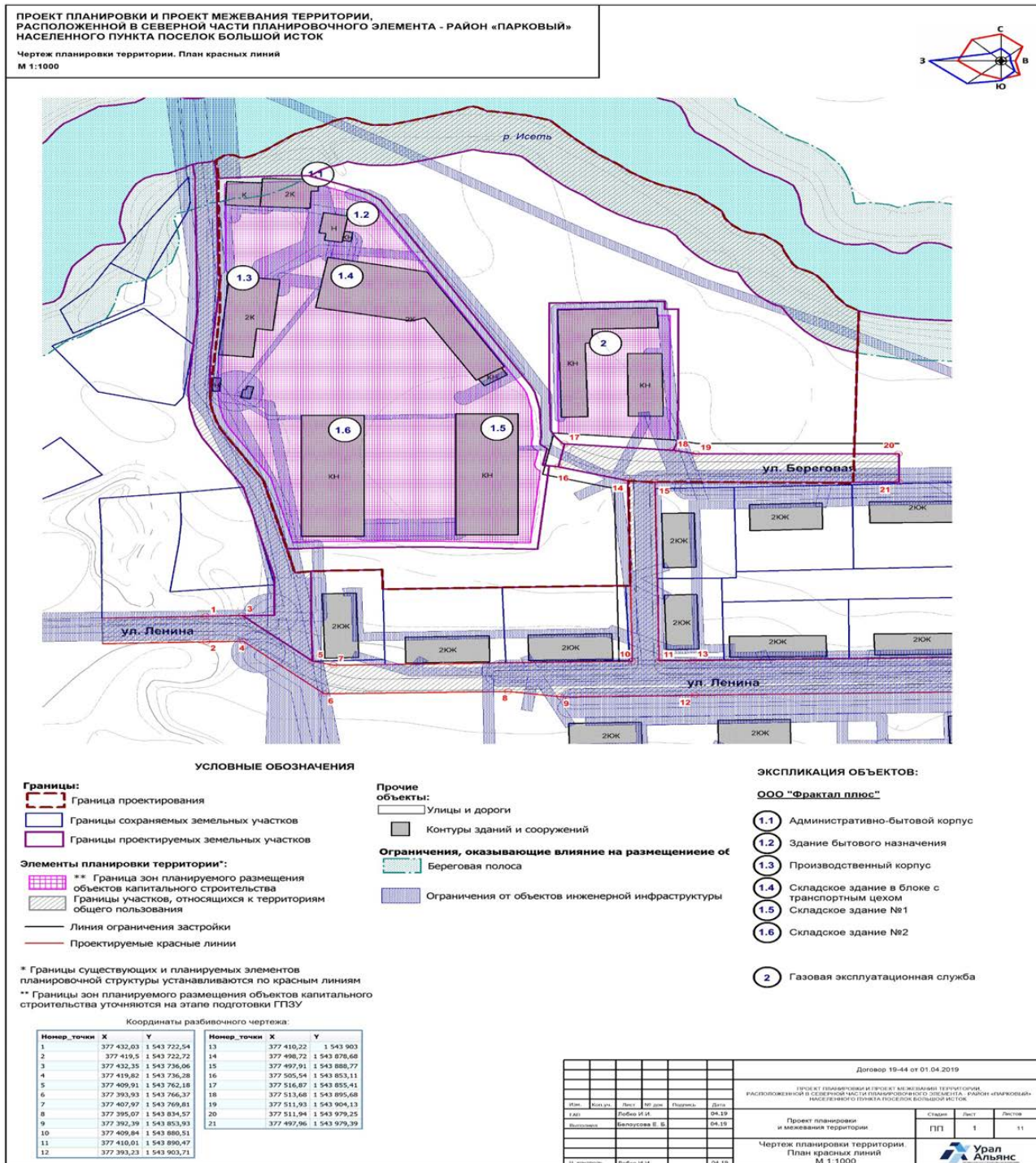
2. Комитету по управлению муниципальным имуществом, архитектуре и градостроительству Администрации Сызертского городского округа (А.В. Александровский):

- 1) при осуществлении градостроительной деятельности руководствоваться документацией, утвержденной пунктом 1 настоящего постановления;
- 2) организовать внесение соответствующих изменений в информационную систему обеспечения градостроительной деятельности Сызертского городского округа.
3. Контроль за исполнением настоящего постановления оставляю за собой.
4. Опубликовать настоящее постановление в официальном издании «Вестник Сызертского городского округа» и разместить на официальном сайте Сызертского городского округа в сети Интернет.

Глава Сызертского городского округа

Д. А. Нисковских

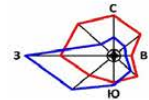
Приложение к постановлению Администрации Сызертского городского округа от 07.11.2019 № 2164 на 17-ти листах





**ПРОЕКТ ПЛАНИРОВКИ И ПРОЕКТ МЕЖЕВАНИЯ ТЕРРИТОРИИ,
РАСПОЛОЖЕННОЙ В СЕВЕРНОЙ ЧАСТИ ПЛАНИРОВОЧНОГО ЭЛЕМЕНТА - РАЙОН «ПАРКОВЫЙ»
НАСЕЛЕННОГО ПУНКТА ПОСЕЛОК БОЛЬШОЙ ИСТОК**

Чертеж межевания территории
М 1:1000



Ведомость образуемых земельных участков

Номер участка	Вид разрешенного использования	Площадь, кв. м	Способ образования участка	Территориальная зона в соответствии с ПЗЗ
:ЗУ02	Тяжелая промышленность 6.2 Склады 6.9	17413	Образование участка путем перераспределения земельного участка :ЗУ01 с неразграниченными землями	Многофункциональная зона производственных и сельскохозяйственных объектов ПП-2
:ЗУ03	Коммунальное обслуживание 3.1	3362	Образование участка путем перераспределения земельного участка 66:25:0101006:8 с неразграниченными землями	Многофункциональная зона производственных и сельскохозяйственных объектов ПП-2
:ЗУ04	Земельные участки (территории) общего пользования 12.0	3341	Образование земельного участка из неразграниченных земель	Зона древесно-кустарниковой растительности ДР
:ЗУ05	Земельные участки (территории) общего пользования 12.0	1796	Образование земельного участка из неразграниченных земель	Территории общего пользования, предназначенные для размещения линейных объектов (объекты инженерно-транспортной инфраструктуры), остановочных пунктов, временных торговых объектов (киосков, павильонов), площадей, береговые полосы ЗОП
:ЗУ06	Земельные участки (территории) общего пользования 12.0	12096	Образование земельного участка из неразграниченных земель	Зона древесно-кустарниковой растительности ДР
:ЗУ07	Земельные участки (территории) общего пользования 12.0	5385	Образование земельного участка из неразграниченных земель	Территории общего пользования для размещения парков, скверов, бульваров Р-1
:ЗУ08	Земельные участки (территории) общего пользования 12.0	2213	Образование земельного участка из неразграниченных земель	Зона древесно-кустарниковой растительности ДР

УСЛОВНЫЕ ОБОЗНАЧЕНИЯ

- Граница проектирования
 - Проектируемые красные линии
 - Линия ограничения застройки
 - Улицы и дороги
 - Контуры зданий и сооружений
 - Участки сохраняемые
- Участки межевания, 2 этап:**
- Участки, образуемые на 2-м этапе межевания
 - Поворотная точка участка, образуемого на 2-м этапе межевания
- Участки межевания, 3 этап**
- Участки, образуемые путем перераспределения существующих земельных участков с неразграниченными землями
 - Участки, образуемые из неразграниченных земель
 - Водные объекты
 - Поворотная точка участка, образуемого на 3-м этапе межевания

*1 этап предполагает изменение вида разрешенного использования участков с кадастровыми номерами 66:25:0101006:20; 66:25:0101006:167; 66:25:0101006:206; 66:25:0101006:207 на вид разрешенного использования «Склады (6.9)»

Договор 19-44 от 01.04.2019					
ПРОЕКТ ПЛАНИРОВКИ И ПРОЕКТ МЕЖЕВАНИЯ ТЕРРИТОРИИ, РАСПОЛОЖЕННОЙ В СЕВЕРНОЙ ЧАСТИ ПЛАНИРОВОЧНОГО ЭЛЕМЕНТА - РАЙОН «ПАРКОВЫЙ» НАСЕЛЕННОГО ПУНКТА ПОСЕЛОК БОЛЬШОЙ ИСТОК					
Илл.	Коп. уч.	Лист	№ док.	Подпись	Дата
1/11		Лыбе И.И.			04.19
Выполнил	Валчукова Е. В.				04.19
Проект планировки и межевания территории				Страница	Лист
Чертеж межевания территории М 1:2000				ПП	9 / 11



Заказчик: ООО «Фрактал плюс»

Проект планировки и проект межевания территории, расположенной в северной части планировочного элемента – район «Парковый» населенного пункта поселок Большой Исток**Основная (утверждаемая) часть проекта планировки
Том 1**

Договор №19-44 от 01.04.2019

Екатеринбург 2019

Введение

Проект планировки и проект межевания территории, расположенной в северной части планировочного элемента – район «Парковый» населенного пункта поселок Большой Исток разработан ПСК «Урал Альянс» в рамках Договора №19-44 от 01.04.2019

Основания для разработки документации:

- Постановление администрации Сысертского городского округа от 18.04.2019 №725 «О подготовке документации по планировке территории, расположенной в северной части планировочного элемента – район «Парковый» населенного пункта Большой Исток»

При разработке проекта планировки и проекта межевания территории учтены и использованы следующие законодательные и нормативные документы:

Проект документации по планировке территории выполнить в соответствии с требованиями законодательства Российской Федерации:

- Градостроительный кодекс Российской Федерации.
- Земельный кодекс Российской Федерации.
- Водный кодекс Российской Федерации.
- Федеральный закон от 21.12.2004 №172-ФЗ «О порядке перевода земель и земельных участков из одной категории в другую».
- Федеральный закон от 22.07.2008 №123-ФЗ «Технический регламент о требованиях пожарной безопасности».
- Федеральный закон от 30.12.2009 № 384-ФЗ «Технический регламент о безопасности зданий и сооружений».
- Федеральный закон от 08.11.2007 №257-ФЗ «Об автомобильных дорогах и о дорожной деятельности в Российской Федерации и о внесении изменений в отдельные законодательные акты Российской Федерации».
- Федеральный закон от 30.03.1999 №52-ФЗ «О санитарно-эпидемиологическом благополучии населения».
- Федеральный закон от 14.03.1995 №33-ФЗ «Об особо охраняемых природных территориях».
- Федеральный закон от 10.01.2002 №7-ФЗ «Об охране окружающей среды».
- Закон Российской Федерации от 21.07.1993 №5485-1 «О государственной тайне».
- Постановление Правительства РФ от 31.03.2017 №402 «Об утверждении Правил выполнения инженерных изысканий, необходимых для подготовки документации по планировке территории, перечня видов инженерных изысканий, необходимых для подготовки документации по планировке территории, и о внесении изменений в постановление Правительства Российской Федерации от 19 января 2006 №20».
- Постановление Правительства РФ от 22.04.2017 №485 «О составе материалов и результатов инженерных изысканий, подлежащих размещению в информационных системах обеспечения градостроительной деятельности, федеральной государственной информационной системе территориального планирования, государственном фонде материалов и данных инженерных изысканий, Едином государственном фонде данных о состоянии окружающей среды, ее загрязнении, а также о форме и порядке их представления» (вместе с «Положением о составе материалов и результатов инженерных изысканий, подлежащих размещению в информационных системах обеспечения градостроительной деятельности, федеральной государственной информационной системе территориального планирования, государственном фонде материалов и данных инженерных изысканий, Едином государственном фонде данных о состоянии окружающей среды, ее загрязнении»).
- Приказ Минстроя России от 25.04.2017 №739/п «Об утверждении требований к цифровым топографическим картам и цифровым топографическим планам, используемым при подготовке графической части документации по планировке территории».
- Приказ Минстроя России от 25.04.2017 №740/п «Об установлении случаев подготовки и требований к подготовке, входящей в состав материалов по обоснованию проекта планировки территории схемы вертикальной планировки, инженерной подготовки и инженерной защиты территории».
- Приказ Минстроя России от 25.04.2017 №742/п «О Порядке установления и отображения красных линий, обозначающих границы территорий, занятых линейными объектами и (или) предназначенных для размещения линейных объектов».
- Приказ Министерства регионального развития РФ от 30.08.2007 №85 «Об утверждении документов по ведению информационной системы обеспечения градостроительной деятельности».
- Приказ Минрегиона Российской Федерации от 30.12.2009 №624 «Об утверждении

Перечня видов работ по инженерным изысканиям, по подготовке проектной документации, по строительству, реконструкции, капитальному ремонту объектов капитального строительства, которые оказывают влияние на безопасность объектов капитального строительства».

- Распоряжение Правительства Свердловской области от 26.12.2011 г. №2360-РП «О соблюдении требований законодательства о санитарно-эпидемиологическом благополучии населения при осуществлении градостроительной деятельности на территории Свердловской области».
- СанПиН 2.2.1/2.1.1.1200-03 «Санитарно-защитные зоны и санитарная классификация предприятий, сооружений и иных объектов».
- СанПиН 2.1.4.1110 02 «Зоны санитарной охраны источников водоснабжения и водопроводов питьевого назначения»
- СНиП 11-04-2003 «Инструкция о порядке разработки, согласования, экспертизы и утверждения градостроительной документации» в части не противоречащей Градостроительному кодексу.
- СНиП 11-02-96 «Инженерные изыскания для строительства. Основные положения».
- СП 42.13330.2016. Свод правил. «Градостроительство. Планировка и застройка городских и сельских поселений. Актуализированная редакция СНиП 2.07.01-89*».
- СП 62.13330.2011 Свод правил, Газораспределительные системы, Актуализированная редакция СНиП 42-01-2002.
- СП 11-104-97 «Инженерно-геодезические изыскания для строительства».
- СП 47.13330.2012 «Свод правил. Инженерные изыскания для строительства. Основные положения».
- СП 34.13330.2012. Свод правил. Автомобильные дороги. Актуализированная редакция СНиП 2.05.02-85*.
- СП 51.13330.2011 «СНиП 23-03-2003 Защита от шума»;
- РДС 30-201-98 «Инструкция о порядке проектирования и установления красных линий в городах и других поселениях Российской Федерации».
- Инструкция по топографической съемке в масштабах 1:5000, 1:2000, 1:1000 и 1:500. ГКИНП-02-033-82.
- Инструкция о порядке контроля и приемки геодезических, топографических и картографических работ. ГКИНП (ГНТА) 17-004-99.
- Инструкция по развитию съемочного обоснования, съемке ситуации и рельефа с применением глобальных навигационных спутниковых систем ГЛОНАСС и GPS. ГКИНП (ОНТА) - 02-262-02.
- Нормативы градостроительного проектирования Свердловской области НГПСО 1-2009.66.
- Решение Думы Сысертского городского округа от 22.05.2018 №63 «Об утверждении Положения о порядке организации и проведения публичных слушаний в Сысертском городском округе».
- Местные нормативы градостроительного проектирования Сысертского городского округа, утвержденные решением Думы Сысертского городского округа от 22.05.2018 №67

Исходные данные, используемые в проекте:

- Генеральный план Сысертского городского округа, утвержденный решением Думы Сысертского городского округа от 08.08.2013 г. №221 (с изменениями от 03.12.2014 №407, от 29.04.2015 №437, от 27.08.2015 №468, от 24.12.2015 №499, от 01.03.2016 №515, от 31.03.2016 №523, от 28.04.2016 №526, от 30.06.2016 №542, от 06.09.2016 №555, от 01.12.2016 №574, от 30.11.2017 №30);
 - Генеральный план Сысертского городского округа применительно к территории п. Большой Исток, утвержденный Решением Думы Сысертского городского округа от 29.11.2018 №120 «О внесении изменений в генеральный план Сысертского городского округа и в правила землепользования и застройки Сысертского городского округа применительно к территории поселка Большой Исток»
 - Правила землепользования и застройки Сысертского городского округа, утвержденные решением Думы Сысертского городского округа от 24.01.2008 №323 (в редакции от 03.07.2017 №79);
 - Топографическая основа, выполнена ИП Листвин в 2018 году;
 - Копии существующих топографических планов 1:2000.
- Документация по планировке территории выполнена в системе координат Свердловской области (далее – МСК-66).

1. Расположение элемента планировочной структуры**1.1. Описание и характеристика границы территории проектирования**

Рассматриваемая территория располагается в центральной части застроенной территории поселка Большой Исток. Схема расположения территории проектирования в структуре поселения представлена на рисунке 1.

Площадь проектируемой территории составляет – 4,3 га.

Проектируемая территория ограничена:

- с севера – рекой Исеть;
- с юга – улицами Ленина и Береговая,
- с востока – рекой Исеть, улицей Береговая;
- с запада – улицей Каменный карьер.

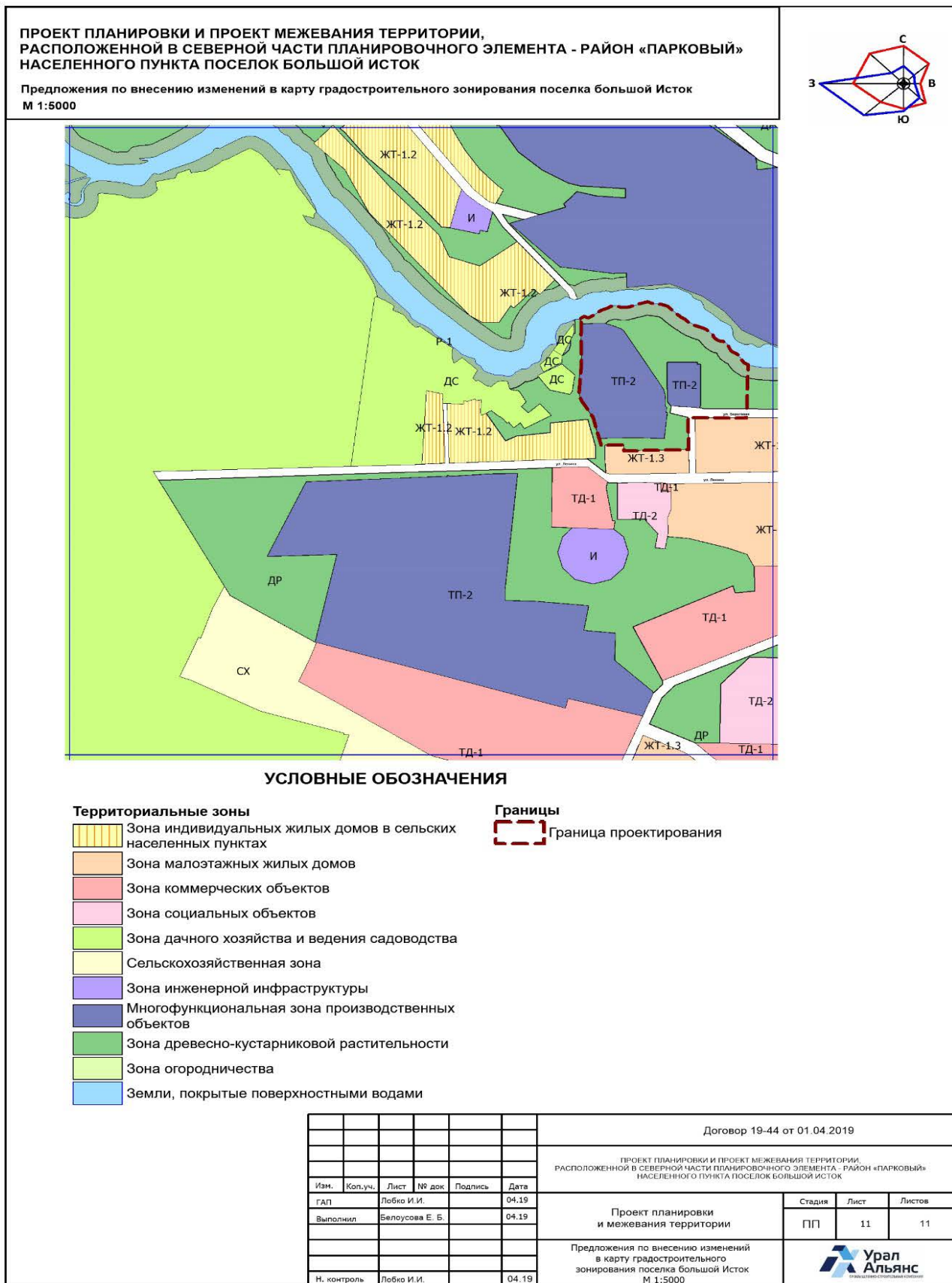
1.2. Сведения о градостроительных регламентах, установленных Правилами землепользования и застройки

В рамках Проекта планировки и межевания территории, расположенной в северной части планировочного элемента – район «Парковый» населенного пункта поселок Большой Исток, предлагается внесение изменений в Карту градостроительного зонирования Сысертского городского округа применительно к территории поселка Большой Исток.

Выкопировка с отображением предлагаемых изменений представлена на рисунке 1.

Вид разрешенного использования образуемым участкам назначается в соответствии с предлагаемыми изменениями.

Рисунок 1. Предложения по внесению в карту градостроительного зонирования поселка Большой Исток



2. Положения о характеристиках планируемого развития территории и характеристиках развития систем социального, транспортного обслуживания и инженерно-технического обеспечения

Основная задача настоящего Проекта – упорядочивание существующих земельных участков и приведение функционального зонирования территории к фактическому использованию.

2.1. Планируемое развитие функциональных зон

Основная задача настоящего Проекта – упорядочивание существующих земельных участков и приведение функционального зонирования территории к фактическому использованию.

В результате принятых проектных решений, в границах проектирования установлены следующие функциональные зоны:

- Зона производственного использования (П);
- Зона озеленения специального назначения;
- Зона размещения древесно-кустарниковой растительности;
- Зона общего пользования.

Проектный баланс территорий в соответствии с функциональными зонами, в которые объединены земли по требованиям Градостроительного кодекса РФ, приводится в таблице 1.

Таблица 1
Проектный баланс территории

№ п/п	Наименование показателя	Площадь, га	Процент ко всей территории
		I очередь	
1	2	3	4
	Общая площадь земель в границе проектирования:	4,3	100
	в том числе:		
1.	Зона производственного использования	2,1	48,8
2.	Зона озеленения специального назначения	1,5	34,8
3.	Зона размещения древесно-кустарниковой растительности	0,5	11,6
4.	Зона общего пользования	0,2	4,8

2.2. Застройка территории. Трудовые ресурсы

В настоящее время на территории ООО «Фрактал плюс» расположены: административно-бытовое здание и здание бытового назначения, контрольно-пропускной пункт (КПП), трансформаторная подстанция (ТП). На территории газовой эксплуатационной службы имеются административное здание и гаражи.

Проектом планировки и проектом межевания на территории предприятия ООО «Фрактал плюс» предусмотрено размещение таких объектов капитального строительства как:

- производственный корпус;
- складское здание в блоке с транспортным цехом;
- складское здание №1;
- складское здание №2.

Общие данные об этажности, площади застройки, общей площади и строительном объеме проектных зданий представлены в таблице 2.

Таблица 2

Данные об этажности, площади застройки, общей площади и строительном объеме проектных зданий

№ п/п	Наименование объекта	Этажность зданий	Площадь застройки, кв.м	Общая площадь зданий, кв.м	Строительный объем, куб.м
1	2	3	4	5	6
Существующая застройка					
Территория ООО «Фрактал плюс»					
1.	Административно-бытовое здание	1-2	588,5	860,95	-
2.	Здание бытового назначения	1	88,6	88,6	-
3.	Контрольно-пропускной пункт	1	19,41	19,41	-
4.	Трансформаторная подстанция	1	19,1	19,1	-
	ИТОГО		715,61	988,06	-
Территория газовой эксплуатационной службы					
1.	Административное здание	1	395,95	395,95	-

2.	Гаражи	1	805,77	805,77	-
	ИТОГО		1201,72	1201,72	-
	ВСЕГО		1917,33	2189,78	-
Проектная застройка					
Территория ООО «Фрактал плюс»					
Объекты капитального строительства (ОКС)					
1.	Производственный корпус	2	654,0	1308,0	4550,0
2.	Складское здание в блоке с транспортным цехом	2	1500,0	3000,0	10000,0
3.	Складское здание №1	1	1410,0	1410,0	17460,0
4.	Складское здание №2	1	1410,0	1410,0	17460,0
	ИТОГО		4974,0	7128,0	49470,0
	ВСЕГО		6891,33	9317,78	49470,0

Так же в границах проектирования предлагается разместить объекты инженерного назначения: локальные очистные сооружения поверхностного стока закрытого типа, выгреб.

Основные въезды на территорию ООО «Фрактал плюс» предусматриваются с западной стороны и увязаны с улично-дорожной сетью населенного пункта. На территории предусмотрены места для стоянок легковых и грузовых автомобилей.

Площадь проектируемой застройки составит 4974,0 кв. м.

На территории газовой эксплуатационной службы размещение проектных зданий и сооружений не предусмотрено.

В связи с расширением предприятия, ООО «Фрактал плюс» может обеспечить местами приложения труда в общем 50 человек. В целом на всей территории проектирования будут работать 100 человек.

2.3. Территории общего пользования

Проектом установлены красные линии (лист 1 Графической части), которые обозначают планируемые границы территорий общего пользования, границы земельных участков, на которых расположены линии электропередачи, линии связи (в том числе линейно-кабельные сооружения), трубопроводы, автомобильные дороги, тротуары.

Ведомость координат красных линий в границах проектирования сведена в таблицу 3.

Территорией общего пользования может беспрепятственно пользоваться неограниченный круг лиц (в том числе площади, улицы, проезды).

Координаты характерных точек красных линий приведены в системе координат МСК-66.

Таблица 3

Ведомость поворотных точек красных линий

№	X	Y
1	377432,03	1543722,54
2	377419,50	1543722,72
3	377432,35	1543736,06
4	377419,82	1543736,28
5	377409,91	1543762,18
6	377393,93	1543766,37
7	377407,97	1543769,81
8	377395,07	1543834,57
9	377392,39	1543853,93
10	377409,84	1543880,51
11	377410,01	1543890,47
12	377393,23	1543903,71
13	377410,22	1543903,00
14	377498,72	1543878,68
15	377497,91	1543888,77
16	377505,54	1543853,11
17	377516,87	1543855,41
18	377513,68	1543895,68
19	377511,93	1543904,13
20	377511,94	1543979,25
21	377497,96	1543979,39

2.4. Планируемое развитие систем инженерно-технического обеспечения

Водоснабжение и водоотведение

Хозяйственное водоснабжение существующих и проектируемых объектов коммунально-складской зоны ООО «Фрактал плюс», планируется от существующей технической скважины.

Питьевое водоснабжение работников, возможно, осуществлять за счет привозной воды питьевого качества.

Хозяйственно-питьевое водоснабжение газовой эксплуатационной службы планируется по сложившейся схеме - от централизованной системы водоснабжения поселка Большой Исток. Питающий водопровод 63мм проходит вдоль ул. Береговая.

В связи с тем, что на территории поселка Большой Исток централизованная система водоотведения отсутствует, отведение стоков от существующей и проектной застройки предусматривается по сложившейся схеме – сбор стоков в водонепроницаемые выгреб с дальнейшим вывозом на очистные сооружения.

Расчет объемов водопотребления (водоотведения) существующей и проектной застройки выполнен исходя из норм среднесуточного водопотребления, по различным категориям потребителей, в соответствии с СП 30.13330.2012 «Внутренний водопровод и канализация. Актуализированная редакция СНиП 2.04.01-85*» и СП 42.13330.2016 «Градостроительство. Планировка и застройка городских и сельских поселений. Актуализированная редакция СНиП 2.07.01-89». Объем водопотребления и водоотведения застройки расположенной в границах проектирования составит 5,1 м³/сут.

Электроснабжение

Электроснабжение существующих и проектируемых объектов коммунально-складской зоны ООО «Фрактал плюс», планируется от трансформаторной подстанции ТП 10/0,4кВ, расположенной в границах участка.

Электроснабжение газовой эксплуатационной службы осуществляется по воздушным линиям электропередачи 0,4кВ, проходящим вдоль ул. Береговая.

Расчет объемов электропотребления существующей и проектной застройки выполнен согласно СП 256.1325800 «Электроустановки жилых и общественных зданий. Правила проектирования и монтажа», актуализированная редакция СП 31-110-2003. Объем электропотребления застройки расположенной в границах проектирования составит 1836,3кВт·ч/мес.

Газоснабжение

Использование газа предусматривается на нужды отопления и ГВС существующих и проектируемых зданий. Источник газоснабжения - газораспределительная система поселка Большой Исток.

Точки подключения к существующим объектам и сетям системы газоснабжения необходимо определить после получения технических условий на дальнейших стадиях проектирования. Расчет объемов потребления газа выполнен согласно СП 42-101-2003 «Общие положения по проектированию и строительству газораспределительных систем из металлических и полиэтиленовых труб». Объем газопотребления застройки расположенной в границах проектирования составит 167,4 м³/час.

Теплоснабжение

Теплоснабжение существующих и проектируемых объектов коммунально-складской зоны ООО «Фрактал плюс», планируется от газовой котельной, расположенной вблизи административного здания, а также автономных газовых установок, расположенных непосредственно в производственных и складских корпусах.

Теплоснабжение газовой эксплуатационной службы предусматривается по существующей схеме – от автономной газовой установки.

Расчет объемов теплоснабжения существующей и проектной застройки выполнен согласно СП 124.13330.2012 «Тепловые сети», актуализированная редакция СНиП 41-02-2003. Объем теплоснабжения застройки расположенной в границах проектирования составит 1,17 Гкал/час.

Связь

Существующие объекты обеспечены стационарной телефонной связью от автоматической телефонной станции (АТС) по адресу поселок Большой Исток ул. Металлистов, д.1.

Развитие объектов и сетей систем телефонизации, радиофикации в границах проектирования не предусматривается.

2.5. Планируемое развитие систем транспортного обслуживания

В основу развития улично-дорожной сети проектируемой территории положены предложения генерального плана Сысертского городского округа применительно к территории п. Большой Исток. Развитие планировочной структуры предполагает следующие основные мероприятия:

- реконструкция существующих улиц, приведение основных параметров к нормативным.
- Местными улицами являются ул. Береговая и ул. Ленина. Ширина улицы в «красных линиях» составляет 9,5-17,0 м, ширина проезжих частей 6,0 м, ширина пешеходной части тротуаров 1,5 - 2,25 м.

Общая протяженность улично-дорожной сети 0,40 км. Плотность улично-дорожной сети 9,28 км/км².

Поперечные профили реконструируемых улиц выполнены в соответствии с СП 42.13330.2016. Радиусы закругления проезжих частей на пересечениях и примыканиях 6,0-12,0 м.

Пешеходное движение организовано по всем улицам проектируемой территории, обеспечивая минимальную дальность перемещения до объектов пешеходного тяготения.

Технико-экономические показатели транспортной инфраструктуры проектируемой территории приведены в таблице 4.

Таблица 4

Технико-экономические показатели транспортной инфраструктуры

№	Транспортная инфраструктура	Сущ	Проект
1	2	3	4
1	Протяжённость улично-дорожной сети всего	0,37 км	0,40 км
	в том числе:		
	- местные улицы	0,37 км	0,40 км

2	Плотность улично-дорожной сети	8,59 км/км ²	9,28 км/км ²
---	--------------------------------	-------------------------	-------------------------

2.6. Планируемое развитие системы инженерной подготовки и благоустройства территории

Инженерная подготовка и благоустройство территории

Инженерное освоение и благоустройство территорий это важная архитектурная и градостроительная проблема. Любая местность характеризуется определенными условиями рельефа, уровнем стояния грунтовых вод, опасностью затопления паводковыми водами и др. Сделать территорию более пригодной для строительства и эксплуатации можно по средствам инженерной подготовки.

В соответствии с требованиями действующих санитарных правил и норм, а также строительных правил (раздел «Инженерная подготовка территории и вертикальная планировка»), была разработана схема поверхностного водоотвода, которая включает следующие мероприятия:

- вертикальная планировка;
- поверхностный водоотвод.

Вертикальная планировка, поверхностный водоотвод

В основу проектных предложений заложено обеспечение организованной системы поверхностного водоотвода при максимальном сохранении существующего рельефа в соответствии с требованиями СП 42 13330 2016. «Градостроительство. Планировка и застройка городских и сельских поселений». Проектом приняты уклоны по проезжей части от 4 ‰ до 8 ‰. Разница между отметками существующего рельефа и проектными отметками, принятыми в настоящем проекте, составляет от -0,14 до +0,35 метров, что обусловлено требованиями к уклону, необходимому для отвода стока.

На дальнейших этапах проектирования – при проектировании производственной площадки уклоны поверхности надлежит принимать не менее 5 ‰ и не более 50 ‰ (в зависимости от типа производства возможно увеличение уклона поверхности при условии соблюдения требований безопасности).

С учетом рельефа местности и планируемых мероприятий по инженерной подготовке весь проектируемый район представляет собой 2 основных водосборных бассейнов, в состав которых входят локальные водосборы с территорий промышленных площадок. Проектом предусмотрено сохранение двух точек сбора поверхностного стока (западная – 217,48 м, восточная – 217,42 м) с последующим отводом по средствам самотечной ливневой канализации смешанного типа:

1. На локальные очистные сооружения в северной части района проектирования. Проектом предусмотрено размещение у промышленного объекта (в границах промышленной площадки) самостоятельных локальных очистных сооружений хозяйственно-бытовых стоков. Поверхностный водоотвод с территории площадки предлагается осуществить по средствам лотков проезжих частей (при условии свободного прогона воды по территории улиц не более 150 м), далее в дождеприемные колодцы закрытой самотечной сети ливневой канализации и на проектируемые локальные очистные сооружения поверхностного стока. Далее сброс очищенных вод осуществляется в водный объект.

2. На выпускную систему механической очистки в северной части района проектирования. Проектом предусмотрены самотечные коллекторы открытой ливневой канализации (канавы) до реки Исеть. После механической очистки дождевые воды сбрасываются в реку Исеть.

Инженерное благоустройство территории, мероприятия по обеспечению доступа маломобильных групп населения.

Мероприятия по благоустройству включают в себя:

- организацию озеленения;
- устройство пешеходных дорожек, площадок.

Основным видом озеленения территории производственных объектов проектом предусмотрен газон. На территории промышленных площадок следует предусматривать благоустроенные площадки для отдыха и физкультурных упражнений работающих.

В соответствии с СП 35-101-2001 «Проектирование зданий и сооружений с учетом доступности для маломобильных групп населения», благоустройство территории и повышение качества архитектурной среды достигается при соблюдении доступности, безопасности, удобства и информативности зданий для нужд инвалидов, и других маломобильных групп населения без ущемления соответствующих прав и возможностей других людей, находящихся в этих зданиях.

Критерий доступности содержит требования:

- беспрепятственного движения по коммуникационным путям, помещениям и пространствам;
- достижения места целевого назначения или обслуживания и пользования предоставленными возможностями;
- возможности воспользоваться местами отдыха, ожидания и сопутствующего обслуживания.

Для беспрепятственного доступа инвалидов ко всем необходимым объектам следует предусмотреть понижающие площадки в местах пересечения тротуаров с проезжей частью. Высота бортовых камней тротуара должна быть 0,0 мм. Минимальная ширина пониженного бордюра, исходя из габаритов кресла-коляски, должна быть не менее 1500 мм.

Данное мероприятие необходимо проводить на рабочей стадии проектирования.

2.7. Планируемое развитие системы санитарной очистки

Отходы потребления

Отходы потребления – остатки сырья, материалов, полуфабрикатов, иных изделий или продуктов, образовавшихся в процессе потребления, а также товары, утратившие свои потребительские свойства.

Объем твердых бытовых отходов рассчитывается исходя из минимальных показателей накопления коммунальных отходов в соответствии с НПГОС 1-2009.66, глава 50.

Расчет накопления твердых бытовых отходов приведен в таблице 5.



Расчет накопления твердых бытовых отходов

Таблица 5

Наименование	Расчетная единица	Норма накопления, м3/год	Показатели	Количество ТБО, м3/год
Отходы от бытовых помещений организаций (для постоянных рабочих мест)	на 1 сотрудника	0,7	100	70,0

В соответствии с нормативами, бытовые отходы от бытовых помещений организаций на проектируемой территории составят 70,0 м³/год или 0,19 м³/сутки.

Жидкие бытовые отходы

Отведение стоков от существующей и проектной застройки предусматривается по сложившейся схеме – сбор стоков в водонепроницаемые выгреб с дальнейшим вывозом на очистные сооружения.

Отходы от складских помещений и производств

Отходы от производств и складских помещений – остатки сырья, материалов, полуфабрикатов, иных изделий или продуктов, образовавшихся в процессе производства, а также товары, утратившие свои потребительские свойства.

В соответствии со Сборником «Безопасное обращение с отходами», 2002 г, на 1 кв. м. площади склада приходится 35 кг или 0,07 м³ отходов в год. Расчет накопления отходов от складов приведен в таблице 6.

Таблица 6

Расчет накопления отходов от складов

Наименование	Расчетная единица	Норма накопления, м3/год	Показатели	Количество отходов, м3/год
Отходы от складов ООО «Фрактал плюс»	на 1 кв.м складской площади	0,07	7128,0	498,96

Исходя из этих значений, объем отходов от складов ООО «Фрактал плюс» будет составлять 498,96 м³/год или 1,37 м³/сутки.

Сведения о виде, составе и планируемом объеме отходов производства ООО «Фрактал плюс», подлежащих утилизации и захоронению с указанием класса опасности отходов, представлены в таблице 7.

Таблица 7

Сведения о виде, составе и планируемом объеме отходов производства

№п/п	Код ФККО	Наименование	Класс опасности	Объем т/год
1	2	3	4	5
1	91920402604	Обтирочный материал, загрязненный маслами (содержание масел менее 15%)	IV	0,0269
2	91910001205	Остатки и огарки стальных и сварочных электродов	V	2,74
3	45610001515	Абразивные круги отработанные, лом отработанных абразивных кругов	V	0,01
4	36121202225	Стружка стальная незагрязненная (лом)	V	26,62
	ИТОГО			29,3969

Объем отходов производства составит 29,3969 т/год или 0,08 т/сутки.

На территории ООО «Фрактал плюс» предлагается организовать две площадки с размещением на них шести мусорных контейнеров объемом 0,75 куб. м:

- рядом с административно-бытовым зданием три контейнера;
- между складским зданием в блоке с транспортным цехом и складским зданием №1 три контейнера.

Также планируется организация площадки сбора производственных отходов (металлолом) вблизи административно-бытового здания.

На территории газовой эксплуатационной службы имеется площадка для мусорных контейнеров, проектом предлагается ее сохранить.

Предприятием ООО «Фрактал плюс» заключен договор с ООО «Полигон» предметом, которого является размещение отходов V класса опасности на полигоне промышленных отходов.

3. Положения об очередности планируемого развития территории

Проект планировки и проект межевания территории, расположенной в северной части планировочного элемента – район «Парковый» населенного пункта поселок Большой Исток

рассчитан на 1 этап реализации Генерального плана Сызертского городского округа применительно к территории поселка Б. Исток.

Обоснования об очередности планируемого развития проектируемой территории сведены в таблицу «Основные технико-экономические показатели» (таблица 8).

Таблица 8

Основные технико-экономические показатели

№ п/п	Наименование показателя	Единица измерения	Современное состояние	Первая очередь 2020 г.
1	2	3	4	5
I. ТЕРРИТОРИЯ				
1.	Общая площадь земель в границе населенного пункта	га/%	4,3/100,0	4,3/100,0
	в том числе:			
	Производственная и коммунально-складская зона	га/%	2,3/53,5	2,1/48,8
	из них:			
	- территории коммунально-складских объектов	га/%	2,0/46,5	-
1.	- территории производственных объектов	га/%	0,3/7,0	2,1/48,8
	2.	Рекреационная зона:	га/%	0,1/2,3
2.	из них:			
	- территории древесной и древесно-кустарниковой растительности	га/%	0,1/2,3	0,5/11,6
3.	Сельскохозяйственная зона:	га/%	0,6/13,9	-
	из них:			
3.	- Территории огородов	га/%	0,6/13,9	-
	4.	Зона специального назначения:	га/%	-
4.	из них:			
	- Зона озеленения специального назначения	га/%	-	1,5/34,8
5.	Прочие территории	га/%	1,3 /30,3	0,2/4,8
	из них:			
	- территории луговой растительности	га/%	1,0/23,2	-
5.	- прочие территории	га/%	0,3/7,1	-
	- зона общего пользования	га/%		0,2/4,8
II. ТРУДОВЫЕ РЕСУРСЫ				
1.	Общая численность	чел.	70	100
III. ТРАНСПОРТНАЯ ИНФРАСТРУКТУРА				
1.	Протяжённость улично-дорожной сети всего	км	0,37	0,40
	в том числе:			
2.	- местные улицы	км	0,37	0,40
	Плотность улично-дорожной сети	км/км ²	8,59	9,28
IV. ИНЖЕНЕРНАЯ ИНФРАСТРУКТУРА ТЕРРИТОРИИ				
1.	Водопотребление всего	м ³ /сут	-	5,1
2.	Общее поступление сточных вод всего	м ³ /сут	-	5,1
3.	Потребность в электроэнергии всего	кВт	-	1836,3
4.	Потребление тепла всего	Гкал/час	-	1,17
5.	Потребление газа всего	м ³ /час	-	167,4

ПОСТАНОВЛЕНИЕ АДМИНИСТРАЦИИ СЫЗЕРТСКОГО ГОРОДСКОГО ОКРУГА от 08.11.2019 № 2177

О НАЗНАЧЕНИИ ПУБЛИЧНЫХ СЛУШАНИЙ ПО ОБСУЖДЕНИЮ ПРОЕКТА РЕШЕНИЯ ДУМЫ СЫЗЕРТСКОГО ГОРОДСКОГО ОКРУГА «ОБ УТВЕРЖДЕНИИ СТРАТЕГИИ СОЦИАЛЬНО-ЭКОНОМИЧЕСКОГО РАЗВИТИЯ СЫЗЕРТСКОГО ГОРОДСКОГО ОКРУГА НА ПЕРИОД ДО 2035 ГОДА»

В соответствии с частью 3 статьи 28 Федерального закона от 06 октября 2003 № 131-

ФЗ «Об общих принципах организации местного самоуправления в Российской Федерации», руководствуясь Положением о порядке организации и проведении публичных слушаний в Сысертском городском округе, утвержденным решением Думы Сысертского городского округа от 22.05.2018 № 63, Уставом Сысертского городского округа, в целях выявления и учета мнения и интересов жителей Сысертского городского округа по проекту Стратегии социально-экономического развития Сысертского городского округа на период до 2035 года,

ПОСТАНОВЛЯЮ:

1. Назначить проведение публичных слушаний по обсуждению проекта решения Думы Сысертского городского округа «Об утверждении Стратегии социально-экономического развития Сысертского городского округа на период до 2035 года» (далее - проект Стратегии Сысертского городского округа до 2035 года).
2. Провести публичные слушания 29 ноября 2019 года в 17 часов 15 минут по адресу: Свердловская область, г. Сысерть, ул. Ленина, 35, актовый зал Администрации Сысертского городского округа (первый этаж). Регистрацию участников публичных слушаний провести с 17-00 до 17-15 часов.
3. Создать комиссию по проведению публичных слушаний по обсуждению проекта Стратегии Сысертского городского округа до 2035 года (далее - комиссия) в следующем составе:
 - Нисковских Д.А. – Глава Сысертского городского округа, председатель комиссии;
 - Воробьев С.О. – Первый заместитель Главы Администрации Сысертского городского округа, заместитель председателя комиссии;
 - Кузнецова Н.В. – заместитель Главы Администрации Сысертского городского округа по социальным вопросам;
 - Капалина Е.А. – заместитель председателя Комитета по управлению муниципальным имуществом, архитектуре и градостроительству;
 - Краснова С.В. – председатель комитета по экономике и закупкам Администрации Сысертского городского округа;
 - Новоселова А.Н. – главный специалист комитета по экономике и закупкам Администрации Сысертского городского округа, секретарь комиссии.
4. Определить комитет по экономике и закупкам Администрации Сысертского городского округа (Краснова С.В.) уполномоченным органом по проведению публичных слушаний по проекту Стратегии Сысертского городского округа до 2035 года.
5. Уполномоченному органу по проведению публичных слушаний по проекту Стратегии Сысертского городского округа до 2035 года:
 - обеспечить подготовку и проведение публичных слушаний;
 - осуществить регистрацию участников публичных слушаний;
 - обеспечить ведение протокола публичных слушаний;
 - подготовить заключение о результатах публичных слушаний и опубликовать его в официальном издании «Вестник Сысертского городского округа» и разместить на сайте Сысертского городского округа в сети Интернет.
6. С проектом Стратегии Сысертского городского округа до 2035 года можно ознакомиться в Администрации Сысертского городского округа по адресу: город Сысерть, улица Ленина, 35, кабинет 38, телефон: 8 (343) 227-07-67 (доб. 145): понедельник-пятница с 8-00 до 17-00 часов, перерыв с 12-00 до 13-00 часов и на сайте Сысертского городского округа в сети Интернет (<http://admsysert.ru>) с даты опубликования настоящего постановления.
7. Предложения и замечания по проекту Стратегии Сысертского городского округа до 2035 года принимаются в письменном виде в Администрации Сысертского городского округа по адресу: 624022, Свердловская область, город Сысерть, улица Ленина, 35, кабинет 38; в электронном виде по адресу электронной почты adm-sgo1732@yandex.ru. Прием предложений прекращается в 17 часов 00 минут 25 ноября 2019 года.
8. Контроль за исполнением настоящего постановления оставляю за собой.
9. Опубликовать настоящее постановление в официальном издании «Вестник Сысертского городского округа» и разместить на сайте Сысертского городского округа в сети Интернет.

Глава Сысертского городского округа

Д.А. Нисковских

ПОСТАНОВЛЕНИЕ АДМИНИСТРАЦИИ СЫСЕРТСКОГО ГОРОДСКОГО ОКРУГА от 12.11.2019 № 2196

О НАЗНАЧЕНИИ ПУБЛИЧНЫХ СЛУШАНИЙ ПО ПРОЕКТУ ВНЕСЕНИЯ ИЗМЕНЕНИЙ В ПРАВИЛА ЗЕМЛЕПОЛЬЗОВАНИЯ И ЗАСТРОЙКИ СЫСЕРТСКОГО ГОРОДСКОГО ОКРУГА В ЧАСТИ ТЕРРИТОРИИ НАСЕЛЕННОГО ПУНКТА ПОСЕЛОК ГАБИЕВСКИЙ

В соответствии с Градостроительным кодексом Российской Федерации, Земельным кодексом Российской Федерации, Федеральным законом от 06 октября 2003 года № 131-ФЗ «Об общих принципах организации местного самоуправления в Российской Федерации», Уставом Сысертского городского округа, Положением о порядке организации и проведения публичных слушаний в Сысертском городском округе, утвержденным решением Думы Сысертского городского округа от 22.05.2018 № 63, Правилами землепользования и застройки на территории Сысертского городского округа, утвержденными решением Думы Сысертского городского округа от 24.01.2008 № 323, руководствуясь постановлением Главы Сысертского городского округа от 06.04.2016 № 146 «О подготовке проектов внесения изменений в генеральный план Сысертского городского округа, в генеральный план Сысертского городского округа применительно к территории населенного пункта поселок Бобровский и о подготовке проекта внесения изменений в Правила землепользования и застройки Сысертского город-

ского округа», принимая во внимание заявление генерального директора Общества с ограниченной ответственностью «Региональные геоинформационные системы» Казакова К.П. от 08.10.2019 вх. № 20249,

ПОСТАНОВЛЯЮ:

1. Назначить проведение публичных слушаний по проекту внесения изменений в Правила землепользования и застройки Сысертского городского округа в части территории населенного пункта поселок Габиевский (далее – Проект), согласно приложению № 1.
2. Провести публичные слушания по Проекту 28 ноября 2019 года в 17 часов 15 минут, по адресу: город Сысерть Сысертского района Свердловской области, улица Ленина, 35, здание Администрации Сысертского городского округа, зал заседаний.
3. Установить, что регистрация участников публичных слушаний с указанием фамилии, имени, отчества, почтового адреса производится при наличии паспорта гражданина Российской Федерации либо иного документа, удостоверяющего личность гражданина, постоянно проживающего на территории Сысертского городского округа либо являющегося правообладателем земельных участков и (или) объектов капитального строительства, находящихся на территории Сысертского городского округа, начинается не менее чем за 20 минут и заканчивается за 5 минут до начала публичных слушаний.
4. Установить место и время ознакомления заинтересованных лиц с материалами публичных слушаний в рабочие дни с 8 часов 00 минут до 17 часов 00 минут в фойе здания Администрации Сысертского городского округа по адресу: город Сысерть Сысертского района Свердловской области, улица Ленина, 35, а также на сайте Сысертского городского округа в сети Интернет (www.admsysert.ru).
5. Сформировать комиссию по организации и проведению публичных слушаний (далее – Комиссия) из членов Комиссии по землепользованию и застройке Сысертского городского округа, в следующем составе:
 - Александровский А.В. – заместитель Главы Администрации Сысертского городского округа – председатель Комитета по управлению муниципальным имуществом, архитектуре и градостроительству, председатель Комиссии;
 - Капалина Е.А. – заместитель председателя Комитета по управлению муниципальным имуществом, архитектуре и градостроительству Администрации Сысертского городского округа, заместитель председателя Комиссии;
 - Бындина Т.В. – главный специалист Комитета по управлению муниципальным имуществом, архитектуре и градостроительству Администрации Сысертского городского округа, секретарь Комиссии;
 - члены Комиссии:
 - Рахматуллина Я.Р. – главный специалист Комитета по управлению муниципальным имуществом, архитектуре и градостроительству Администрации Сысертского городского округа;
 - Савичев А.А. – депутат Думы Сысертского городского округа;
 - Субботин И.А. – депутат Думы Сысертского городского округа.
6. Комиссии (А.В. Александровский):
 - 1) организовать и провести публичные слушания по Проекту с участием граждан, постоянно проживающих на территории, в отношении которой подготовлен Проект, а также правообладателей земельных участков и (или) объектов капитального строительства, находящихся в границах территории Сысертского городского округа, в отношении которой подготовлен Проект, иных заинтересованных лиц;
 - 2) опубликовать оповещение о проведении публичных слушаний по Проекту в официальном издании «Вестник Сысертского городского округа» и разместить на сайте Сысертского городского округа в сети Интернет (www.admsysert.ru);
 - 3) организовать выставку-экспозицию демонстрационных материалов по Проекту в фойе здания Администрации Сысертского городского округа по адресу: город Сысерть Сысертского района Свердловской области, улица Ленина, 35;
 - 4) осуществить прием предложений и замечаний по выносимому на публичные слушания Проекту с даты опубликования настоящего постановления до дня проведения публичных слушаний по адресу: город Сысерть, улица Ленина, 35, Администрация Сысертского городского округа, кабинет № 18, в рабочие дни с 9-00 до 12-00 и с 13-00 до 16-00 часов по местному времени;
 - 5) опубликовать заключение о результатах публичных слушаний в официальном издании «Вестник Сысертского городского округа» и разместить на сайте Сысертского городского округа в сети Интернет (www.admsysert.ru).
7. Контроль за исполнением настоящего постановления возложить на заместителя Главы Администрации Сысертского городского округа – председателя Комитета по управлению муниципальным имуществом, архитектуре и градостроительству А.В. Александровского.
8. Опубликовать настоящее постановление в официальном издании «Вестник Сысертского городского округа» и разместить на сайте Сысертского городского округа в сети Интернет.

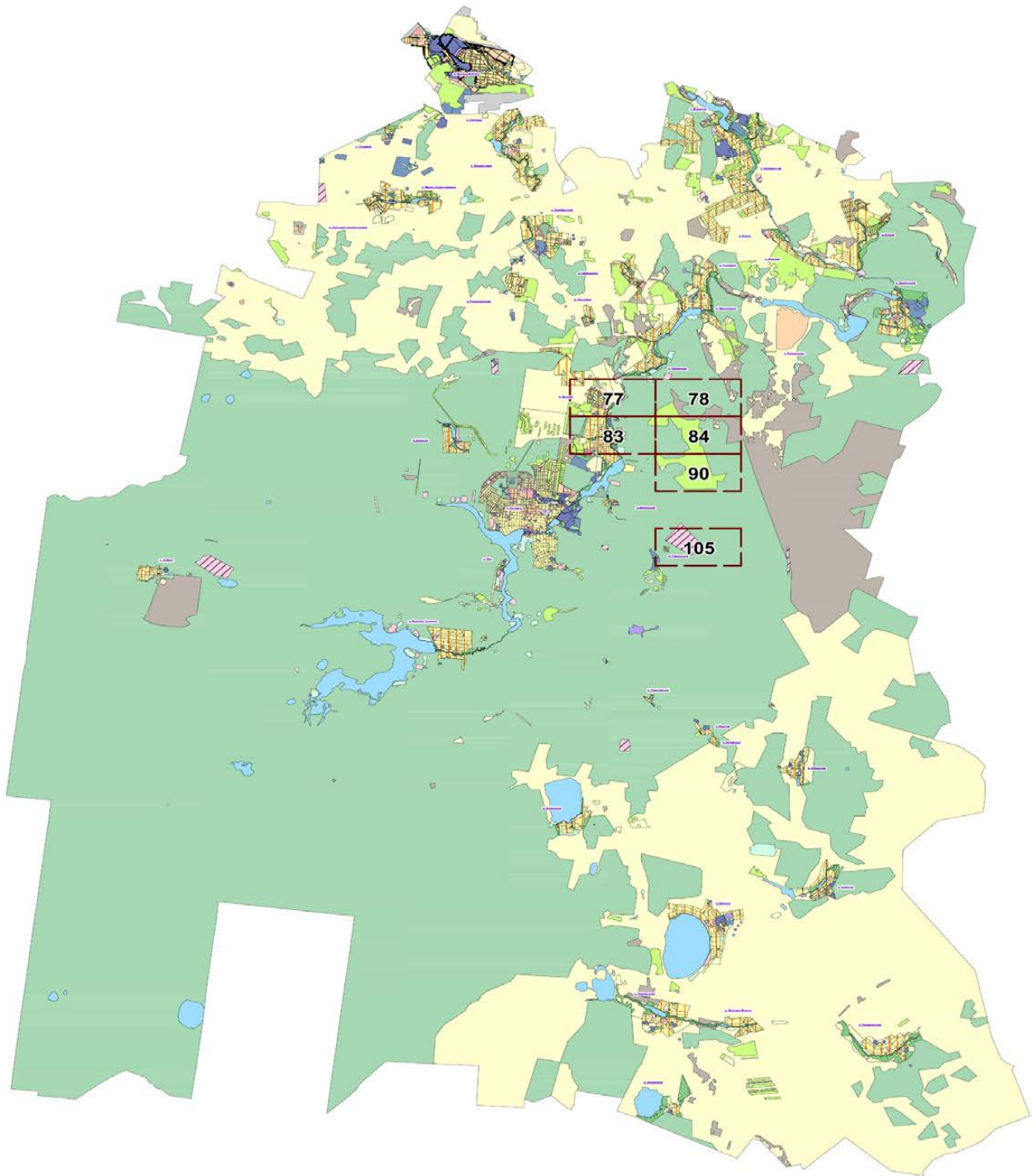
Глава Сысертского городского округа

Д.А. Нисковских

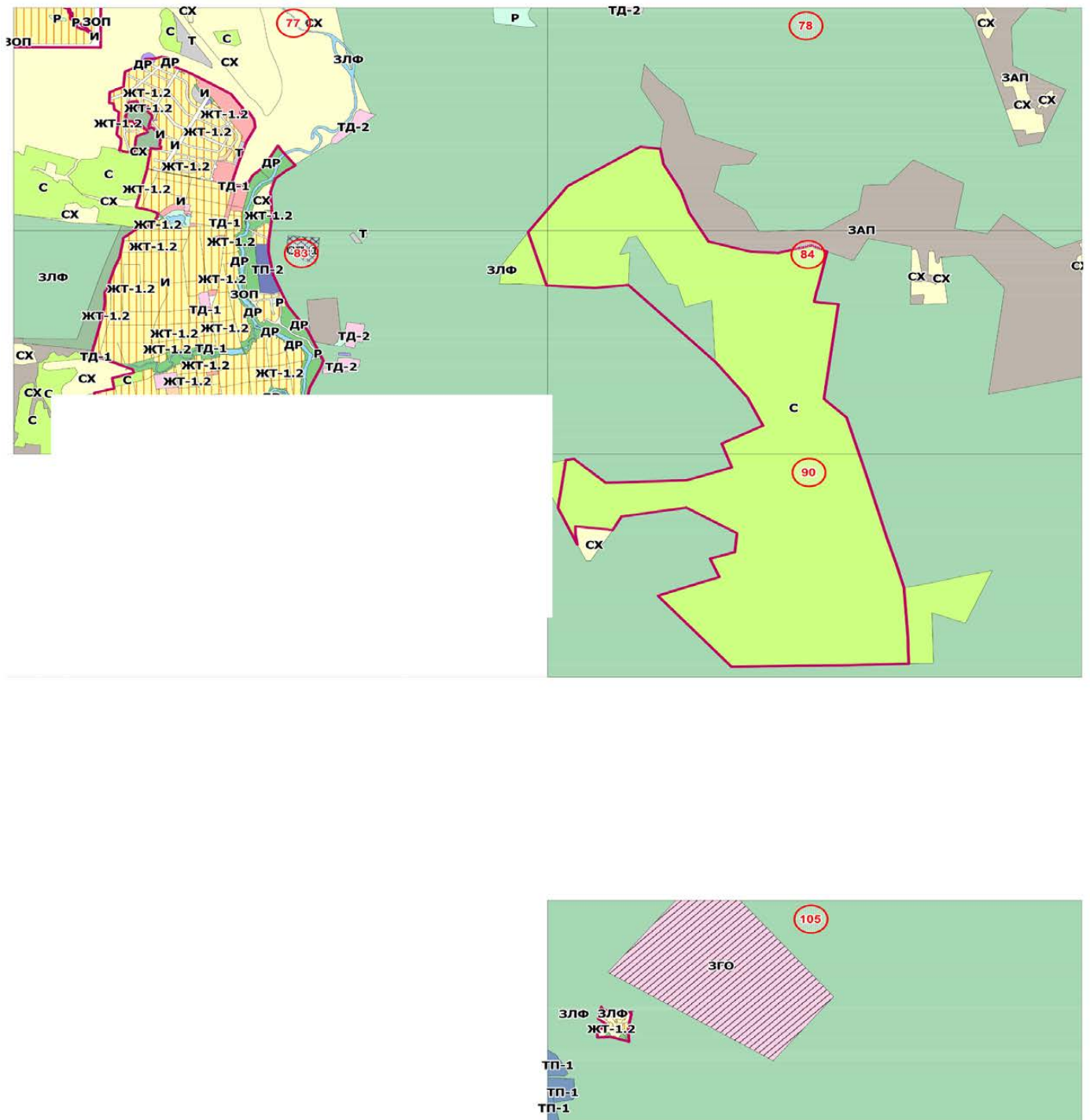


Приложение № 1
к постановлению Администрации
Сысер'tского городского округа
от 12.11.2019 № 2196

Ситуационный план

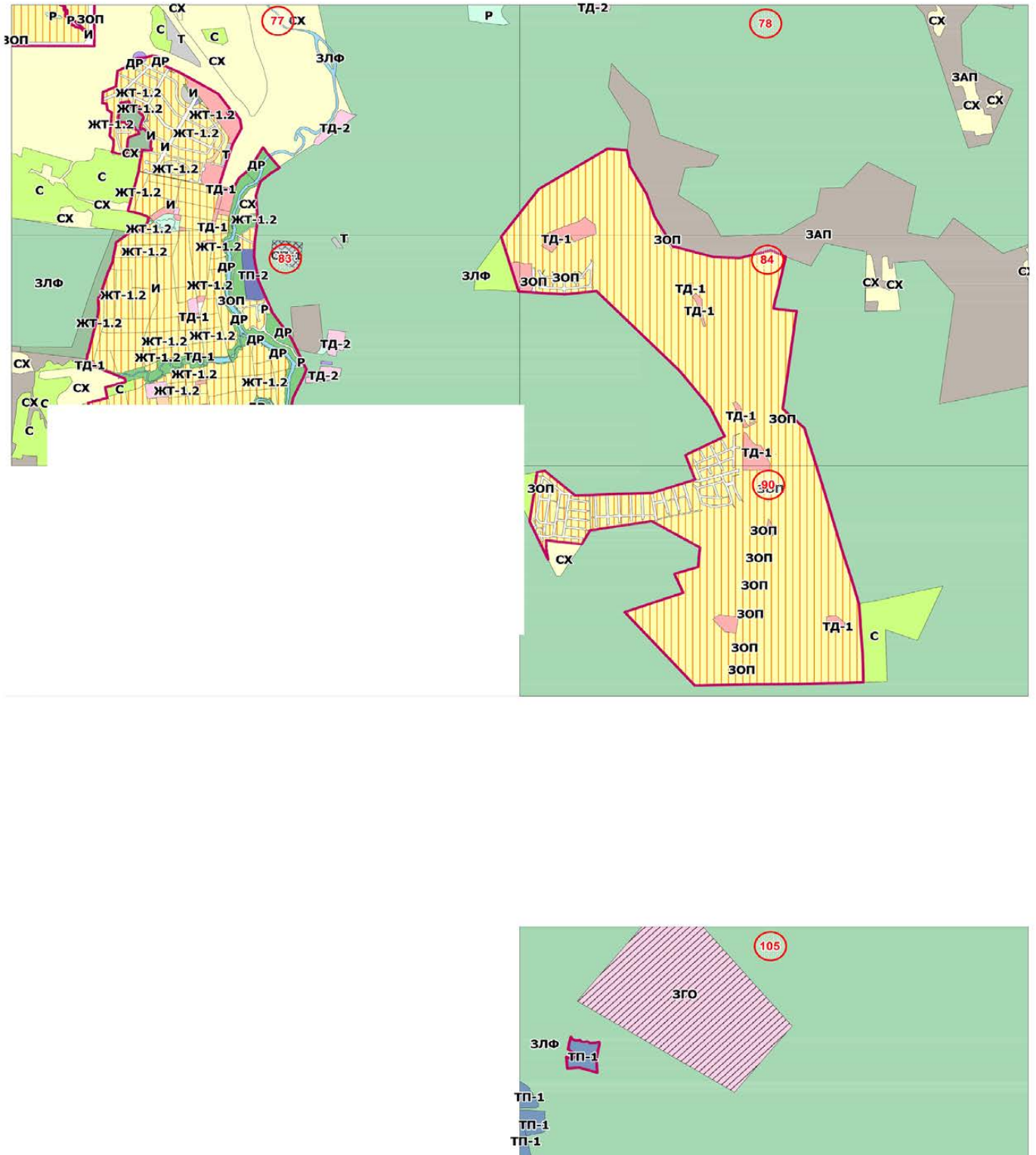


Фрагменты № 77, 78, 83, 84, 90, 105 Карты градостроительного зонирования Сысертского городского округа. Действующая редакция





Фрагменты № 77, 78, 83, 84, 90, 105 Карты градостроительного зонирования Сыертского городского округа. Утверждаемая редакция



ПОСТАНОВЛЕНИЕ АДМИНИСТРАЦИИ СЫСЕРТСКОГО ГОРОДСКОГО ОКРУГА
от 08.11.2019 № 2168

**ОБ УТВЕРЖДЕНИИ ПОЛОЖЕНИЯ О ПОРЯДКЕ НАГРАЖДЕНИЯ
ПОЧЕТНЫМИ ГРАМОТАМИ И БЛАГОДАРСТВЕННЫМИ ПИСЬМАМИ
ГЛАВЫ СЫСЕРТСКОГО ГОРОДСКОГО ОКРУГА**

В соответствии с Федеральным законом от 06 октября 2003 года № 131-ФЗ «Об общих принципах организации местного самоуправления в Российской Федерации», Уставом Сысертского городского округа, руководствуясь статьей 101 Областного закона от 10 марта 1999 года № 4-ОЗ «О правовых актах в Свердловской области», учитывая положения пункта 4 части 1 статьи 44 Устава Сысертского городского округа и пункта 5.1 Положения об администрации Сысертского городского округа, утвержденного решением Думы Сысертского городского округа от 23.12.2010 № 347, в связи с необходимостью организации работы и совершенствования порядка награждения и оформления наградных документов в Сысертском городском округе,

ПОСТАНОВЛЯЮ:

1. Утвердить Положение о порядке награждения Почетными грамотами и Благодарственными письмами Главы Сысертского городского округа (далее – Положение) (прилагается).
2. Постановление Главы Сысертского городского округа от 29.02.2012 № 88 «Об утверждении Положения о порядке награждения Почетными грамотами и Благодарственными письмами Главы Сысертского городского округа» признать утратившим силу.
3. Контроль за исполнением настоящего постановления возложить на начальника организационного отдела Управления делами и правовой работы Администрации Сысертского городского округа К.А. Лазареву.
4. Настоящее постановление вступает в силу с момента его официального опубликования.
5. Опубликовать настоящее постановление в официальном издании «Вестник Сысертского городского округа» и разместить на сайте Сысертского городского округа в сети Интернет.

Глава Сысертского городского округа **Д.А. Нисковских**

УТВЕРЖДЕНО
постановлением Администрации Сысертского городского округа от 08.11.2019 № 2168

«Об утверждении Положения о порядке награждения Почетными грамотами и Благодарственными письмами Главы Сысертского городского округа»

ПОЛОЖЕНИЕ

**о порядке награждения Почетными грамотами и Благодарственными письмами
Главы Сысертского городского округа**

I. Общие положения

1. Настоящее Положение регулирует порядок представления к награждению Почетными грамотами и Благодарственными письмами Главы Сысертского городского округа (далее - Почетная грамота и Благодарственное письмо соответственно), порядок их изготовления, оформления, вручения Почетных грамот и Благодарственных писем, а также порядок регистрации и учета награжденных.
2. Почетными грамотами и Благодарственными письмами могут награждаться граждане Российской Федерации, иностранные граждане и лица без гражданства, независимо от места их проживания, лица, осуществляющие предпринимательскую деятельность без образования юридического лица на территории Сысертского городского округа, трудовые и творческие коллективы, органы, предприятия, учреждения, организации, в том числе, общественные организации.
3. Решение о награждении Почетными грамотами, Благодарственными письмами оформляется распоряжением Главы Сысертского городского округа.

II. Порядок награждения Почетными грамотами и Благодарственными письмами Главы Сысертского городского округа

4. Награждение Почетной грамотой производится в качестве поощрения за:
 - 1) многолетний добросовестный труд;
 - 2) высокие результаты и достигнутые успехи в экономическом и социально-культурном развитии Сысертского городского округа;
 - 3) активное участие в развитии местного самоуправления на территории Сысертского городского округа;
 - 4) достижения в профессиональной, общественной, политической и других видах деятельности;
 - 5) активное участие в тушении лесных пожаров;
 - 6) успешное осуществление социальных программ;
 - 7) особые заслуги в области общественно-полезной деятельности, способствующие повышению авторитета округа, росту благосостояния населения;
 - 8) в связи с профессиональными праздниками, памятными и юбилейными датами.
 Юбилейными датами для предприятий, учреждений и организаций считаются 25, 50, 100 и каждые последующие 50 лет со дня основания, а для физических лиц - 50, 55, 60, 65, 70, 75 и далее через каждые 5 лет со дня рождения.
5. Лица, представляемые к награждению Почетной грамотой (далее - кандидаты), должны одновременно соответствовать следующим требованиям:

- 1) наличие стажа работы (службы) продолжительностью не менее 10 лет, включая стаж работы (службы) в организации (оргane), представляющей документы о награждении Почетной грамотой, не менее 3 лет;
 - 2) наличие наград и (или) поощрений организации (органа), представляющей документы о награждении Почетной грамотой;
 - 3) наличие Благодарственного письма Главы Сысертского городского округа;
 - 4) наличие профессиональных заслуг в профессиональной сфере;
 - 5) отсутствие не снятой или не погашенной в установленном федеральным законом порядке судимости;
 - 6) отсутствие не снятого дисциплинарного взыскания.
- Награждение Почетной грамотой допускается не ранее, чем через 1 (один) год после награждения Благодарственным письмом.
- Повторное награждение Почетной грамотой возможно не ранее, чем через 2 (два) года после предыдущего награждения данной наградой с указанием новых заслуг.
6. Благодарственное письмо является поощрением за:
- 1) активное участие в общественной жизни;
 - 2) плодотворную деятельность, направленную на благо и развитие Сысертского городского округа;
 - 3) успешное выступление на конкурсах, фестивалях, соревнованиях и других мероприятиях;
 - 4) мужество, смелость и отвагу, проявленные при защите жизни и здоровья людей.
- Благодарственное письмо может быть вручено так же по основаниям, указанным в пункте 4 раздела II настоящего Положения.
7. В исключительных случаях по решению Главы Сысертского городского округа допускается повторное награждение Почетными грамотами и Благодарственными письмами до истечения указанного срока.
8. Ходатайство о поощрении Почетной грамотой, Благодарственным письмом Главе Сысертского городского округа может вноситься должностными лицами органов местного самоуправления, руководителями предприятий, учреждений, организаций, коллективами или уполномоченными органами предприятий, учреждений, организаций.
- Ходатайство о награждении Почетной грамотой возбуждается по месту основной работы (службы) кандидата.
- В случае осуществления кандидатом предпринимательской деятельности без образования юридического лица ходатайство возбуждается представительным органом Сысертского городского округа.
- Должностные лица, вносившие ходатайство о награждении, несут ответственность за достоверность сведений, подтверждающих право гражданина (организации, учреждения, предприятия, коллектива) на награждение Почетной грамотой. В случае установления недостоверности сведений или необоснованности представления к награждению Почетной грамотой ходатайство о награждении остается без удовлетворения.
9. Предложения о награждении Почетной грамотой, Благодарственным письмом поступившие от лиц, выдвинувших свои кандидатуры, не рассматриваются.
10. Ходатайство о награждении Почетной грамотой, Благодарственным письмом оформляется на бланке, форма которого установлена приложением № 1 к настоящему Положению. При заполнении ходатайства фамилия, имя и отчество (при наличии) кандидата указываются в соответствии с документом, удостоверяющим личность кандидата, наименование занимаемой должности и места работы должны соответствовать записи в трудовой книжке.
11. В случае награждения Почетной грамотой к ходатайству прилагаются следующие документы:
- 1) характеристика на кандидата, представляемого к награждению по установленной приложением № 2 к настоящему Положению форме, заверенная подписью руководителя и печатью организации;
 - 2) копии документов, подтверждающих соответствие кандидата требованиям к награждению Почетной грамотой, установленным пунктом 4 настоящего Положения;
 - 3) письменное согласие кандидата – физического лица на обработку персональных данных, содержащихся в документах о награждении Почетной грамотой в соответствии с законодательством Российской Федерации по установленной приложением № 3 к настоящему Положению форме;
 - 4) краткие сведения об организации, коллектив которой представляется к награждению (с указанием основания для награждения).
12. В случае награждения Благодарственным письмом физического лица к ходатайству прилагается письменное согласие кандидата на обработку персональных данных, содержащихся в документах о награждении Благодарственным письмом в соответствии с законодательством Российской Федерации по установленной приложением № 3 к настоящему Положению форме.
13. Ходатайство о награждении Почетной грамотой, Благодарственным письмом направляется в Администрацию Сысертского городского округа не позднее 14 (четырнадцати) дней до предполагаемой даты вручения в электронном виде на электронную почту Администрации Сысертского городского округа adm_sgo@mail.ru либо на бумажном носителе посредством направления почтовым отправлением либо доставкой курьером.
14. Ходатайство о награждении Почетной грамотой, Благодарственным письмом принимается и регистрируется в Системе электронного документооборота Правительства Свердловской области специалистами общего отдела Муниципального казенного учреждения «Управление хозяйственно-транспортного обслуживания» в кабинете № 3 Администрации Сысертского городского округа по адресу г. Сысерть, ул. Ленина д. 35.
15. После регистрации документы передаются для рассмотрения и наложения визы Главе Сысертского городского округа либо лицу, временного исполняющему его обязанности.
16. После визы Главы Сысертского городского округа документы передаются для рассмотрения и оформления в организационный отдел Управления делами и правовой работы Администрации Сысертского городского округа.
17. Работник организационного отдела анализирует представленные документы на соот-



ветствии настоящему Положению и по результатам рассмотрения:

1) осуществляет подготовку проекта распоряжения Главы Сысер'tского городского округа посредством оформления в Системе электронного документооборота Правительства Свердловской области, организует его согласование и подписание в порядке, установленном Инструкцией по делопроизводству в Администрации Сысер'tского городского округа, а также оформляет бланк Почетной грамоты или Благодарственного письма;

2) осуществляет подготовку проекта письма о возвращении документов без рассмотрения в случае:

а) установления недостоверности сведений, содержащихся в документах о награждении Почетной грамотой;

б) увольнения кандидата из ходатайствующей организации (органа) по основаниям, не связанным с выходом на пенсию;

в) смерти кандидата;

г) несоответствия кандидата требованиям, установленным пунктом 5 раздела II настоящего Положения;

д) несоответствия документов, обязательных к предоставлению в составе документов о награждении, перечню документов, установленному пунктами 11 или 12 раздела II настоящего Положения;

е) несвоевременного представления ходатайства и документов;

ж) неполное представление документов либо непредставление документов, перечень которых установлен пунктами 11 и 12 раздела II настоящего Положения.

18. Оформленный бланк Почетной грамоты, Благодарственного письма подписывается Главой Сысер'tского городского округа и заверяется гербовой печатью Администрации Сысер'tского городского округа.

19. Вручение Почетных грамот, Благодарственных писем производится в торжественной обстановке Главой Сысер'tского городского округа или иным лицом по его поручению.

Если награждаемый является гражданином, в его трудовую книжку отделом кадров по месту работы вносится соответствующая запись.

20. В случае утраты Почетной грамоты, Благодарственного письма выдается копия распоряжения Главы Сысер'tского городского округа, заверенная в установленном порядке. Дубликат награды, взамен утерянной, не выдается.

III. Порядок изготовления, учета и хранения бланков Почетных грамот, Благодарственных писем

21. Бланки Почетной грамоты, Благодарственного письма представляют собой лист плотной бумаги форматом А4 и имеют символику Сысер'tского городского округа (герб).

22. Изготовление бланков Почетных грамот, Благодарственных писем производится по заказу организационного отдела Управления делами и правовой работы Администрации Сысер'tского городского округа.

23. Учет бланков Почетных грамот, Благодарственных писем ведется в количественном выражении по каждому наименованию.

24. Учет и регистрацию награжденных Почетными грамотами, Благодарственными письмами осуществляет организационный отдел Управления делами и правовой работы Администрации Сысер'tского городского округа.

Приложение № 1 к Положению о порядке награждения Почетными грамотами и Благодарственными письмами Главы Сысер'tского городского округа

Главе Сысер'tского городского округа
(инициалы и фамилия)

ХОДАТАЙСТВО О НАГРАЖДЕНИИ

(указывается вид награды)

(указывается полное наименование органа, организации, вносящей ходатайство)

просит рассмотреть вопрос награждения
(указывается вид награды)

(указывается полностью фамилия, имя, отчество выдвигаемого к награждению лица, занимаемая должность, организационно-правовая форма и наименование юридического лица в соответствии с уставом)

за следующие заслуги и достижения
(перечисляются основания награждения, установленные

Положением о порядке награждения Почетными грамотами и Благодарственными письмами Главы Сысер'tского городского округа)

Вручение награды планируется на « ____ » ____ 20 ____ года,
по адресу: _____.

Приложение: _____

Должность руководителя _____
(подпись) _____ (инициалы и фамилия)
М.П.

имя, отчество и фамилия исполнителя
телефон исполнителя _____

Приложение № 2

к Положению о порядке награждения Почетными грамотами и Благодарственными письмами Главы Сысер'tского городского округа

Форма

ХАРАКТЕРИСТИКА

1. Фамилия, имя, отчество _____

2. Должность _____
(в соответствии с записью в трудовой книжке кандидата)

3. Место работы _____
(полное наименование организации в соответствии с учредительными документами)

4. Количество работающих в организации _____ чел.

5. Пол _____

6. Число, месяц, год рождения _____

7. Образование _____
(наименование учебного заведения, год окончания, специальность)

8. Стаж работы: общий _____, в отрасли _____, в данном коллективе _____

9. Какими наградами награжден(а), год награждения _____

10. Характеристика (с указанием конкретных заслуг в трудовой, общественно-политической деятельности) _____

11. Сведения об отсутствии не снятого дисциплинарного взыскания _____
« ____ » _____ года

Должность руководителя _____
(подпись) _____ (инициалы и фамилия)

М.П.

имя, отчество и фамилия исполнителя
телефон исполнителя _____

Приложение № 3

к Положению о порядке награждения Почетными грамотами и Благодарственными письмами Главы Сысер'tского городского округа

Форма

СОГЛАСИЕ

на обработку персональных данных

Я, _____
(фамилия, имя, отчество)

Дата рождения « ____ » _____, проживающий (ая) по адресу _____

_____ документ, удостоверяющий личность _____

в соответствии с Федеральным законом от 27 июля 2006 года № 152-ФЗ «О персональных данных» свободно, своей волей и в своем интересе даю согласие Администрации Сысер'tского городского округа, расположенной по адресу: г. Сысерть, ул. Ленина, д. 35 (далее - оператор) на обработку моих персональных данных, включая обработку (любое действие (операцию) или совокупность действий (операций), совершаемых с использованием средств автоматизации или без использования таких средств с персональными данными, включая сбор, запись, систематизацию, накопление, хранение, уточнение (обновление, изменение), извлечение, использование, передачу (распространение, предоставление, доступ), обезличивание, блокирование, удаление, уничтожение) моих персональных данных, содержащихся в представлении к награждению Почетной грамотой, Благодарственным письмом Главы Сысер'tского городского округа.

Я проинформирован(а) о том, что обработка моих персональных данных будет осуществляться в полном соответствии с Федеральным законом от 27 июля 2006 года № 152-ФЗ «О персональных данных».

Настоящее согласие дается мной в целях рассмотрения вопроса о награждении Почетной грамотой, Благодарственным письмом Главы Сысер'tского городского округа и распространяется на следующие данные:

- 1) фамилия, имя, отчество (при наличии);
- 2) должность, подразделение (отдел, участок, отделение);
- 3) место работы (полное наименование организации с указанием организационно-правовой формы);
- 4) дата рождения (число, месяц, год);
- 5) образование (наименование учебного заведения, год окончания, специальность);
- 6) ученая степень, ученое звание;
- 7) трудовой стаж, стаж работы в отрасли, стаж работы в организации;
- 8) какими наградами награжден(а);
- 9) сведения о трудовой и общественно-политической деятельности с указанием конкретных заслуг (заслуги в экономической, научно-технической, социальной, культурной и (или) иных видах деятельности, способствующие развитию Сысер'tского городского округа).

Настоящее согласие дано мной бессрочно и действует со дня его подписания до дня отзыва в письменной форме.

Я ознакомлен(а) с тем, что в случае отзыва согласия на обработку персональных данных оператор вправе продолжить обработку персональных данных без моего



2) изложить пункт 5 Порядка в следующей редакции:

«5. Официальным сайтом для целей оценки регулирующего воздействия проектов НПА в информационно-телекоммуникационной сети Интернет является интернет-портал «Оценка регулирующего воздействия в Свердловской области» <http://regulation.midural.ru> (далее - официальный сайт).»;

3) изложить подпункт 1 пункта 9 Порядка в следующей редакции:

«1) юридическим отделом управления делами и правовой работы Администрации Сысертского городского округа на предмет отнесения проекта НПА к акту, в отношении которого должна быть проведена процедура оценки регулирующего воздействия в соответствии с действующим законодательством и настоящим Порядком.»;

4) изложить пункт 15 Порядка в следующей редакции:

«15. Уполномоченный орган рассматривает все предложения, поступившие в установленный срок в связи с проведением публичных консультаций по проекту НПА, и формирует сводку предложений с указанием сведений об их учете или причинах отклонения (Приложение 3)»;

5) изложить пункт 21 Порядка в следующей редакции:

«21. Экспертное заключение об оценке регулирующего воздействия проекта НПА согласовывается руководителем Уполномоченного органа и в течение 5 рабочих дней со дня его подписания:

1) размещается на официальном сайте;

2) направляется Разработчику для подготовки итоговой редакции проекта НПА.».

2. Пункт 3 постановления Администрации Сысертского городского округа от 21.12.2015 № 3502 «О порядке проведения оценки регулирующего воздействия проектов муниципальных нормативных правовых актов Сысертского городского округа» признан утратившим силу.

3. Контроль за исполнением настоящего постановления оставляю за собой.

4. Опубликовать настоящее постановление в официальном издании «Вестник Сысертского городского округа» и разместить на официальном сайте Сысертского городского округа в информационно-телекоммуникационной сети Интернет.

Глава Сысертского городского округа

Д.А. Нисковских

Извещение о проведении собрания о согласовании местоположения границы земельного участка.

Кадастровым инженером Антоновым Дмитрием Олеговичем адрес 624021, Свердловская область, г. Сысерть, ул. Ленина, 35, оф. 3А; тел. 8-902-877-72-60; эл. адрес: svetov2005@list.ru выполняются кадастровые работы по образованию земельного участка в результате выдела в счёт доли, в праве общей долевой собственности из земельного участка с кадастровым номером 66:25:0000000:25, расположенного по адресу: обл. Свердловская, р - н Сысертский, в юго - восточной части кадастрового района «МО Сысертский район».

Заказчиком кадастровых работ является: Юдина Алина Шамильевна, проживающая по адресу: Свердловская область, Сысертский район, село Новоипатово, улица Мира, дом №15Б, кв. 1, тел. 8-950 - 655 - 44 - 42.

С проектом межевания земельного участка можно ознакомиться путем личного изучения в течение 30 дней со дня опубликования настоящего извещения по адресу: 624021, Свердловская область, г. Сысерть, ул. Ленина, 35, оф. 3А.

Обоснованные возражения заинтересованных лиц относительно размера и местоположения границ выделяемого в счёт земельной доли земельного участка принимаются в течение 15 (пятнадцати) дней со дня ознакомления с проектом межевания по адресу: Свердловская область, Сысертский район, г. Сысерть, ул. Ленина, 35.

ЗАКЛЮЧЕНИЕ

о результатах публичных слушаний по документации по планировке территории для строительства линейного объекта транспортной инфраструктуры – «Запасной подъезд к территории поселка «Заповедник»

от 31.10.2019

Настоящее заключение подготовлено комиссией по проведению публичных слушаний, утверждённой постановлением Администрации Сысертского городского округа от 30.09.2019 № 1910 «О назначении публичных слушаний по документации по планировке территории для строительства линейного объекта транспортной инфраструктуры – «Запасной подъезд к территории поселка «Заповедник».

Постановлением Администрации Сысертского городского округа от 30.09.2019 № 1910 «О назначении публичных слушаний по документации по планировке территории для строительства линейного объекта транспортной инфраструктуры – «Запасной подъезд к территории поселка «Заповедник», принято решение о проведении публичных слушаний 17.10.2019.

Публикация в официальном издании «Вестник Сысертского городского округа» от

03.10.2019 № 40 (630) и на сайте Сысертского городского округа в сети Интернет.

Уполномоченный орган по проведению публичных слушаний (организатор по проведению публичных слушаний): комиссия по проведению публичных слушаний, утверждённая постановлением Администрации Сысертского городского округа от 30.09.2019 № 1910.

Тема публичных слушаний: Рассмотрение и обсуждение документации по планировке территории для строительства линейного объекта транспортной инфраструктуры – «Запасной подъезд к территории поселка Заповедник» (далее – проект).

Место проведения публичных слушаний: Свердловская область, Сысертский район, город Сысерть, улица Ленина, 35, здание Администрации Сысертского городского округа, актовый зал.

Дата и время проведения публичных слушаний: 17 октября 2019 в 17 часов 15 минут местного времени.

Проведение публичных слушаний: на публичные слушания приглашены граждане, постоянно проживающие на территории, в отношении которой подготовлен проект, правообладатели находящихся в границах этой территории земельных участков и (или) расположенных на них объектов капитального строительства.

Комиссией были обеспечены:

- подготовка помещения для проведения публичных слушаний;

- уведомления о проведении публичных слушаний;

- организация проведения публичных слушаний,

- в установленные сроки опубликовано в официальном издании «Вестник Сысертского городского округа» и размещено на официальном сайте Сысертского городского округа в сети Интернет (www.admsysert.ru) постановление Администрации Сысертского городского округа от 30.09.2019 № 1910.

- в установленные сроки размещено сообщение о проведении публичных слушаний на официальном сайте Сысертского городского округа в сети Интернет (www.admsysert.ru), в здании Администрации Сысертского городского округа.

- организованы выставки-экспозиции в Администрации Сысертского городского округа;

- обеспечен прием от физических и юридических лиц предложений и рекомендаций по выносимому на публичные слушания вопросу в письменном виде;

- участники публичных слушаний были проинформированы о регламенте и рекомендательном характере результатов публичных слушаний на основании Положения «О порядке организации и проведения публичных слушаний в Сысертском городском округе», утвержденного Решением Думы Сысертского городского округа от 22.05.2018 № 63.

Предложения и замечания участников публичных слушаний по предмету рассмотрения, подлежащие фиксации в журнале учета посетителей и записи предложений и замечаний – не поступали.

17.10.2019 в 17 часов 15 минут состоялось собрание участников публичных слушаний по документации по планировке территории для строительства линейного объекта транспортной инфраструктуры – «Запасной подъезд к территории поселка «Заповедник».

В данных публичных слушаниях приняло участие 3 человека.

Предложения и замечания в процессе публичных слушаний от участников публичных слушаний не поступали.

17.10.2019 подписан протокол публичных слушаний.

Все необходимые процедуры для проведения публичных слушаний были выполнены.

Выводы Комиссии по результатам публичных слушаний:

1. Процедура проведения публичных слушаний от 17.10.2019 соблюдена и соответствует требованиям действующего законодательства и нормативным правовым актам Сысертского городского округа, в связи, с чем публичные слушания по проекту признаны состоявшимися.

2. Рекомендовать Главе Сысертского городского округа принять решение об утверждении документации по планировке территории.

3. В соответствии с пунктом 13 статьи 46 Градостроительного кодекса Российской Федерации направить проект, протокол публичных слушаний и заключение о результатах публичных слушаний Главе Сысертского городского округа для принятия решения об утверждении или об отклонении проекта и о направлении его на доработку.

4. В соответствии с пунктом 7 статьи 28 Градостроительного кодекса Российской Федерации, заключение о результатах публичных слушаний подлежит опубликованию в порядке, установленном для официального опубликования муниципальных правовых актов, иной официальной информации, и размещается в официальном издании «Вестник Сысертского городского округа» и на официальном сайте Сысертского городского округа в сети Интернет, расположенном по адресу www.admsysert.ru.

Председатель комиссии

Александровский А.В.

Секретарь комиссии

Рахматуллина Я. Р.

Издание предназначено для читателей старше 16 лет

ВЕСТНИК
Сысертского городского округа

Учредители: Дума и Администрация Сысертского городского округа
Издатель: Администрация Сысертского городского округа

Адрес издателя: г. Сысерть, ул. Ленина, 35
Верстка издания выполнена в редакции газеты «Сысертская неделя» (г. Сысерть, мкрн. Каменный цветок, д. 1)
Отпечатано в ГУП СО «Монетный щербеночный завод» (г. Березовский, ул. Красных героев, 10).

Заказ № 2855
Тираж 340 экз.

Подписано в печать: 13.11.2019 г.
По графику в 15.30 ч.
По факту в 15.30 ч.

16+