

# Вечерний Первоуральск


№44 (19250)

ВТОРНИК, 11 ИЮНЯ 2019 ГОДА

ГАЗЕТА ВЫХОДИТ С 19 ИЮНЯ 1931 ГОДА

Уважаемые читатели!  
Продолжается подписка на газету "Вечерний Первоуральск"  
(на 2 полугодие 2019 года)

- подписка с доставкой (почтовая)
- подписка без доставки (получать в редакции)
- подписка коллективная
- 438 рублей,
- 240рублей,
- 180 рублей



АДМИНИСТРАЦИЯ ГОРОДСКОГО ОКРУГА ПЕРВОУРАЛЬСК

ПОСТАНОВЛЕНИЕ

04.06.2019

№

909

г. Первоуральск

Об утверждении проектно-сметной документации по комплексному благоустройству общественной территории Набережная Нижне-Шайтанского пруда (III этап)

На основании Устава городского округа Первоуральск, в соответствии с положительным заключением экспертизы сметной документации Общества с ограниченной ответственностью «Уральский региональный центр экономики и ценообразования в строительстве» от 27 декабря 2018 года №ИЦ-1778; от 31 января 2019 года №ИЦ-98; от 5 марта 2019 года №ИЦ-271. Администрация городского округа Первоуральск

ПОСТАНОВЛЯЕТ:

1. Утвердить проектную документацию на «Комплексное благоустройство общественной территории Набережная Нижне-Шайтанского пруда (III этап), разработанную Обществом с ограниченной ответственностью «ГлавНижГрупп»;

2. Утвердить сметную документацию на «Комплексное благоустройство общественной территории Набережная Нижне-Шайтанского пруда (III этап)»


2.1. Реконструкция линии наружного освещения «Набережная Нижне-Шайтанского пруда» (III этап), 4 130 143,20 рублей (Четыре миллиона сто тридцать тысяч сто сорок три рубля 20 копеек);

2.2. Пусконаладочные работы. Наружное освещение. «Набережная Нижне-Шайтанского пруда» (III этап), 4 059,60 рублей (Четыре тысячи пятьдесят девять рублей 60 копеек);

2.3. Комплексное благоустройство общественной территории «Набережная Нижне-Шайтанского пруда» (III этап) 18 152 611,20 рублей (Восемнадцать миллионов сто пятьдесят две тысячи шестьсот одиннадцать рублей 20 копеек);

2.4. Укрепление береговой линии «Набережная Нижне-Шайтанского пруда» (III этап), 706 798,80 рублей (Семьсот шесть тысяч семьсот девяносто восемь рублей, 80 копеек).

3. Опубликовать настоящее постановление в газете «Вечерний Первоуральск» и разместить на официальном сайте Администрации городского округа Первоуральск.



АДМИНИСТРАЦИЯ ГОРОДСКОГО ОКРУГА ПЕРВОУРАЛЬСК

ПОСТАНОВЛЕНИЕ

04.06.2019

№

910

г. Первоуральск

О мерах по обеспечению безопасности людей на водных объектах в городском округе Первоуральск в 2019 году

В соответствии с Правилами охраны жизни людей на воде в городском округе Первоуральск, утвержденным постановлением Главы городского округа Первоуральск от 02 марта 2007 года № 452, в целях совершенствования работы, направленной на организацию отдыха населения на водных объектах и профилактику несчастных случаев, Администрация городского округа Первоуральск

ПОСТАНОВЛЯЕТ:

1. Установить сроки купального сезона на территории городского округа Первоуральск с 10 июня 2019 года по 15 августа 2019 года.

2. Определить зоны рекреации на водных объектах городского округа Первоуральск, предназначенные для купания населения:

2.1 зона рекреации обводненного карьера, расположенного на 334 км федеральной автодороги Р-242 Пермь-Екатеринбург (Общество с ограниченной ответственностью «Кемпинг»);

2.2 зона рекреации на территории базы отдыха «Сосновый бор», расположенной на северном берегу Вильямбаевского пруда (Частное учреждение «База отдыха «Сосновый бор» ОАО «ПНТЗ»);

2.3 зона рекреации на территории санатория-профилактория «Озеро Глухое», расположенного 8,5 км юго-западнее 344 км автодороги Пермь-Екатеринбург (Общество с ограниченной ответственностью «Гранпром трансваз Екатеринбург»);

2.4 зона рекреации на территории базы отдыха «Светлофор», расположенной на восточном берегу Вильямбаевского пруда (ООО «Форест»);

3. Определить места размещения пунктов проката маломерных судов, баз (сооружений) для стоянок маломерных судов:


3.1 зона рекреации на территории базы отдыха «Сосновый бор», расположенной на северном берегу Вильямбаевского пруда (Частное учреждение «База отдыха «Сосновый бор» ОАО «ПНТЗ»);

3.2 зона рекреации на территории базы отдыха «Остров», расположенной 2,5 км восточнее поселка Флюс (Акционерное общество «Остров»);

3.3 зона рекреации на территории базы отдыха «Светлофор», расположенной на восточном берегу Вильямбаевского пруда (ООО «Форест»);

4. Рекомендовать руководителям организаций, указанных в пунктах 2 и 3 настоящего постановления:

4.1 назначить ответственных лиц за организацию пляжных зон и территорий для проката лодок, и катamarанов, а также за безопасность людей на водных объектах в срок до 07 июня 2019 года;



АДМИНИСТРАЦИЯ ГОРОДСКОГО ОКРУГА ПЕРВОУРАЛЬСК

ПОСТАНОВЛЕНИЕ

07.06.2019

№

917

г. Первоуральск

О проведении Дня России на территории городского округа Первоуральск в 2019 году

В соответствии с постановлением Правительства Свердловской области от 30 мая 2003 года № 333-ПП «О мерах по обеспечению общественного порядка и безопасности при проведении на территории Свердловской области мероприятий с массовым пребыванием людей», рассмотрев результаты согласования с заинтересованными структурами, Администрация городского округа Первоуральск

ПОСТАНОВЛЯЕТ:

1. Организовать и провести 12 июня 2019 года с 17:00 до 18:30 часов на территории Первоуральского муниципального казенного учреждения культуры «Парк новой культуры» (далее – ПМККУ «Парк новой культуры») мероприятие, посвященное Дню России.

2. Отделу развития потребительского рынка, предпринимательства и туризма Администрации городского округа Первоуральск (Кулинова Т.И.) рекомендовать руководителям предприятий общественного питания и торговли, расположенных на территории городского округа Первоуральск, а также субъектам предпринимательской деятельности, осуществляющим торговое обслуживание мероприятий на территории городского округа Первоуральск, не производить продажу алкогольной продукции, в том числе пива, в радиусе 150 метров от места проведения мероприятия с 16:00 до 20:30 часов 12 июня 2019 года;

3. Рекомендовать Отделу Министерства внутренних дел Российской Федерации по городу Первоуральску (Черников А.Н.), Государственному бюджетному учреждению здравоохранения Свердловской области «Станция скорой медицинской помощи город Первоуральск» (Сорокин А.В.), Первоуральскому муниципальному бюджетному учреждению «Первоуральская городская служба спасения» (Чернышев А.Ф.), Федеральному государственному казенному учреждению «10 отряд Федеральной противопожарной службы МЧС России по Свердловской области» (Атамуратов Р.С.) обеспечить необходимый и достаточный состав сил и средств постоянной готовности для оперативного реагирования в случае чрезвычайной ситуации во время проведения мероприятия, посвященного Дню России.

6. Рекомендовать Отделу Министерства внутренних дел Российской Федерации по городу Первоуральску (Черников А.Н.) оказать содействие организаторам мероприятия в охране общественного порядка во время проведения мероприятия, посвященного Дню России.

2

4. Контроль за выполнением настоящего постановления возложить на заместителя Главы Администрации городского округа Первоуральск по жилищно-коммунальному хозяйству, городскому хозяйству и экологии Гузайрова А.С.

И.о. Главы городского округа Первоуральск, заместитель Главы Администрации по финансово – экономической политике

М.Ю. Ярославцева

2

4.2 при организации мест отдыха руководствоваться требованиями постановлений Правительства Свердловской области от 14 сентября 2007 года № 913-ПП «Об утверждении Правил пользования водными объектами, расположенными на территории Свердловской области, для плавания на маломерных судах», от 29 июня 2007 года № 613-ПП «Об утверждении Правил охраны жизни людей на водных объектах Свердловской области», ГОСТ 17.1.5.02-80 «Гигиенические требования к зонам рекреации водных объектов»;

5. Признать непригодными для купания и массового отдыха граждан остальные водоемы, расположенные на территории городского округа Первоуральск, из-за отсутствия пляжных зон и несоответствия условиям безопасности для населения.

6. Определить продолжительность работы зон рекреации водных объектов в течение срока, указанного в пункте 1 настоящего постановления.

7. Руководителям организаций (учреждений), эксплуатирующих объекты (базы отдыха, санатории, пансионаты) вблизи водоемов, в местах выхода людей к водным объектам установить знаки безопасности «Купание запрещено» в срок до 01 июня 2019 года.

8. Муниципальному бюджетному учреждению «Первоуральская городская служба спасения» (А.Ф. Чернышев) организовать:

8.1 установку знаков безопасности «Купание запрещено» в местах, не предусмотренных для купания населения на Нижне-Шайтанском водохранилище и Пильинском пруду в срок до 01 июня 2019 года;

8.2 функционирование спасательного поста для обеспечения безопасности людей на акватории юго-восточной части Нижне-Шайтанского водохранилища в светлое время суток силами поисково-спасательного отряда с 01 июня по 31 августа 2019 г.

9. Первоуральскому муниципальному унитарному предприятию «Водоканал» (Ю.И. Калина) в срок до 01 июня 2019 года организовать установку знаков безопасности «Купание запрещено» в местах, не предусмотренных для купания населения на Верхне-Шайтанском водохранилище, а также на гидротехнических сооружениях, находящихся в хозяйственном ведении.

10. Организациям-балансодержателям гидротехнических сооружений в срок до 01 июня 2019 года установить на гидротехнических сооружениях знаки безопасности «Купание запрещено»;

11. Рекомендовать Отделу Министерства внутренних дел России по городу Первоуральску (А.Н. Черников) приблизить наряды полиции к водным объектам городского округа Первоуральск, предназначенным для организации массового отдыха и купания населения в 2019 году.

12. Рекомендовать органам государственного санитарно-эпидемиологического надзора осуществлять контроль за состоянием зон рекреации водных объектов, определенным настоящим постановлением и направлять в органы местного самоуправления данные о соответствии зон рекреации водных объектов санитарно-гигиеническим нормам и правилам перед началом и в период купального сезона.

13. Опубликовать настоящее постановление в газете «Вечерний Первоуральск» и разместить на официальном сайте городского округа Первоуральск в сети «Интернет» по адресу [www.gvchad.ru](#)

14. Контроль за исполнением настоящего постановления возложить на заместителя Главы Администрации городского округа Первоуральск по взаимодействию с органами государственной власти и общественными организациями Таммана В.А.

И.о. Главы городского округа Первоуральск, заместитель Главы Администрации по финансово – экономической политике

М.Ю. Ярославцева

2

7. Опубликовать настоящее постановление в газете «Вечерний Первоуральск» и разместить на официальном сайте городского округа Первоуральск.

8. Контроль за исполнением настоящего постановления возложить на заместителя Главы Администрации городского округа Первоуральск по управлению социальной сферой и организационной работе Васильеву Любовь Валентиновну.

И.о. Главы городского округа Первоуральск, заместитель Главы Администрации по финансово-экономической политике

М.Ю. Ярославцева

АДМИНИСТРАЦИЯ ГОРОДСКОГО ОКРУГА ПЕРВОУРАЛЬСК  
**ПОСТАНОВЛЕНИЕ**

07.06.2019

№ 918

г. Первоуральск

Об отмене постановления Главы городского округа Первоуральск от 11 марта 2009 года № 381 «О введении абонентных книжек на пригородных маршрутах города Первоуральска отдельным категориям пассажиров»

В соответствии с Федеральным законом Российской Федерации от 06 октября 2003 года № 131-ФЗ «Об общих принципах организации местного самоуправления в Российской Федерации», руководствуясь Уставом городского округа Первоуральск, Администрация городского округа Первоуральск

## ПОСТАНОВЛЯЕТ:

1. Признать утратившим силу постановление Главы городского округа Первоуральск от 11 марта 2009 года № 381 «О введении абонентных книжек на пригородных маршрутах города Первоуральска отдельным категориям пассажиров».

2. Опубликовать настоящее постановление в газете «Вечерний Первоуральск» и разместить на официальном сайте городского округа Первоуральск в информационно-телекоммуникационной сети «Интернет» по адресу: [www.prvaadm.ru](http://www.prvaadm.ru)

3. Контроль за исполнением настоящего постановления возложить на заместителя Главы Администрации городского округа Первоуральск по жилищно-коммунальному хозяйству, городскому хозяйству и экологии Гузирова А.С.

И.о. Главы городского округа Первоуральск,  
заместитель Главы Администрации по  
финансово-экономической политике

М.Ю. Ярославцева

ГЛАВА ГОРОДСКОГО ОКРУГА ПЕРВОУРАЛЬСК  
**ПОСТАНОВЛЕНИЕ**

10.06.2019

№ 41

г. Первоуральск

Об утверждении проекта планировки и межевания линейного объекта: «Газопровод высокого давления с установкой ГРПБ по улице Московской, село Новоалексеевское, городской округ Первоуральск»

Рассмотрев проект планировки и межевания линейного объекта: «Газопровод высокого давления с установкой ГРПБ по улице Московской, село Новоалексеевское, городской округ Первоуральск», разработанный Обществом с ограниченной ответственностью «Уралгеопроект», постановлением Главы городского округа Первоуральск от 21 ноября 2018 года № 71 «О назначении публичных слушаний по проекту планировки и межевания линейного объекта: «Газопровод высокого давления с установкой ГРПБ по улице Московской, село Новоалексеевское, городской округ Первоуральск», заключения о результатах публичных слушаний, проведенных 25 декабря 2019 года, руководствуясь статьями 45, 46 Градостроительного кодекса Российской Федерации,

## ПОСТАНОВЛЯЮ:

1. Утвердить проект планировки и межевания линейного объекта: «Газопровод высокого давления с установкой ГРПБ по улице Московской, село Новоалексеевское, городской округ Первоуральск» (согласно приложению).

2. ПМКУ «Кадатровая палата» внести соответствующие изменения в информационную систему обеспечения градостроительной деятельности городского округа Первоуральск.

3. Опубликовать настоящее постановление в газете «Вечерний Первоуральск» и разместить на официальном сайте городского округа Первоуральск в информационно-телекоммуникационной сети «Интернет» по адресу: [www.prvaadm.ru](http://www.prvaadm.ru)

4. Контроль за исполнением настоящего постановления возложить на заместителя Главы Администрации городского округа Первоуральск по стратегическому планированию и инвестициям Д.Е. Зайцева.

Глава городского округа Первоуральск

И.В. Кабач

Общество с ограниченной ответственностью  
**НПО «УРАЛГЕОПРОЕКТ»**  
630078 г. Екатеринбург, ул. Коминтерна, 16 оф. 501. E-mail: [uralgeoproekt@bk.ru](mailto:uralgeoproekt@bk.ru)  
т.254-62-70, факс-40-65ПРОЕКТ ПЛАНИРОВКИ И МЕЖЕВАНИЯ ТЕРРИТОРИИ  
ДЛЯ ЛИНЕЙНОГО ОБЪЕКТАНазвание объекта: Газопровод высокого давления с установкой ГРПБ по улице  
Московской, село Новоалексеевское, городской округ Первоуральск

Том 1. Основная часть проекта планировки территории  
Том 2. Материалы по обоснованию проекта планировки  
Том 3. Проект межевания территории линейного объекта

52218/ПИР/СП-ППТ

Директор



А.Е. Рябенко

Екатеринбург  
2018

## Состав проекта

№ п/п	Наименование	Прим.
1	2	
ТОМ 1 «Проект планировки территории. Основная часть»		
Раздел 1. «Проект планировки территории. Графическая часть»		
1	Чертеж красных линий.	
2	Чертеж границ зон планируемого размещения линейного объекта	
3	Чертеж границ зон планируемого размещения линейного объекта, подлежащего переносу из зоны планируемого размещения ЛО	Не треб.
Раздел 2. «Положение о размещении линейных объектов»		
ТОМ 2 «Материалы по обоснованию проекта планировки территории»		
Раздел 3. Материалы по обоснованию проекта планировки территории. Графическая часть		
1	Схема расположения элемента планировочной структуры	
2	Схема использования территории в период подготовки проекта планировки территории	
3	Схема организации уличной дорожной сети и движения транспорта	Не треб.
4	Схема вертикальной планировки, инженерной подготовки и инженерной защиты территории	
5	Схема границ территорий объектов культурного наследия	Не треб.
6	Схема границ зон с особыми условиями использования территории	
7	Схема границ территорий, подверженных риску возникновения чрезвычайных ситуаций	Не треб.
8	Схема конструктивных и планировочных решений	Не треб.
Раздел 4. Материалы по обоснованию проекта планировки территории. Пояснительная записка		
1	Описание природно-климатических условий территории	
2	Обоснование определения границ зон планируемого размещения ЛО	
3	Обоснование определения границ зон планируемого размещения ЛО, подлежащих переносу	Не треб.
4	Ведомость пересечений границ зон планируемого размещения линейного объекта с сохраняемыми, существующими, строящимися на момент подготовки проекта планировки объектами капитального строительства	
5	Ведомость пересечений границ зон планируемого размещения линейного с водными объектами	
ТОМ 3 «Проект межевания территории. Основная часть»		
Раздел 5. «Проект межевания территории. Текстовая часть»		
1	Обоснование проекта межевания территории	
	Чертеж межевания территории	

52218/ПИР/СП-ППТ

Иг. Кол. Лист	Подп. Дата	Станд. Лист	Листов
Разработ. Андреевский Н.А.	09.06.18	Г	
Проверка Исаков Д.А.			
Состав проекта		ООО НПО Уралгеопроект	

## Том 1. Раздел 2. Положение о размещении линейных объектов.

## 21. Основания для разработки проекта.

Проект планировки и межевания территории линейного объекта: Газопровод высокого давления с установкой ГРПБ по улице Московской, село Новоалексеевское, городской округ Первоуральск подготовлен в целях выделения элементов планировочной структуры, установления границ территорий общего пользования, границ зон планируемого размещения объектов капитального строительства, определения характеристик и очередности планируемого развития территории, а так же в целях обеспечения устойчивого развития территории – город Первоуральск село Новоалексеевское.

Назначение, содержание и утверждение документации о планировке территории определены главой 5 Градостроительного кодекса РФ. Проект выполнен на основе действующих нормативно-правовых документов: – Градостроительный кодекс Российской Федерации от 29.12.2004 №190-ФЗ; – Земельный кодекс Российской Федерации от 25.10.2001 № 136-ФЗ; – Федеральный закон от 06.10.2003 № 131-ФЗ «Об общих принципах организации местного самоуправления в Российской Федерации»; – Постановление Правительства РФ от 12.05.2017 N 564 «Об утверждении Положения о составе и содержании проектов планировки территории, предусматривающих размещение одного или нескольких линейных объектов»; – Приказ Министерства экономического развития РФ от 1 сентября 2014 г. N 540 «Об утверждении классификатора видов разрешенного использования земельных участков»; – Решение Думы №241 от 26.08.2010 «Об утверждении Правил землепользования и застройки территории городского округа Первоуральск.

– Решение Думы от 26.10.2017 №12 О внесении изменений в Правила землепользования и застройки территории городского округа Первоуральск – Генеральный план Первоуральского городского округа, утвержденный решением Думы Первоуральского городского округа от 29.03.2012 г. № 482 – материалы комплексных инженерных изысканий; – Топографическая основа масштаба 1:500. Целью проекта планировки территории, является: – разработки новой схемы газопровода – обеспечения устойчивого развития территории с. Новоалексеевское. – выделения элементов планировочной структуры территории проектирования; – установления границ земельных участков для строительства линейного объекта: Газопровод высокого давления с установкой ГРПБ по улице Московской, село Новоалексеевское, городской округ Первоуральск. – выявление территории, занятой линейным объектом; – выявление территории его охранный зоны, устанавливаемое на основании действующего законодательства;

52218/ПИР/СП-ППТ

Лист  
2

– указание существующих и проектируемых объектов, функционально связанных с проектируемым линейным объектом; – выявление объектов, расположенных на прилегающей территории, охранные зоны которых пересекают охранную зону проектируемого линейного объекта, а также иные существующие объекты, для функционирования которых устанавливаются ограничения на использование земельных участков в границах охранной зоны проектируемого объекта; – выявление зон различного функционального назначения в соответствии с генеральным планом поселения; – определение архитектурно-планировочной структуры территории с выполнением разбивочного чертежа и нанесением красных линий; – определение границ территории общего пользования;

## 22. Наименование, основные характеристики и назначение планируемого для размещения линейного объекта

Планируемый к размещению линейный объект – Газопровод высокого давления с установкой ГРПБ по улице Московской, село Новоалексеевское, городской округ Первоуральск.

Проектируемый линейный объект предназначен для стабильной работы существующих газораспределительных сетей Первоуральского городского округа и газоснабжения рассматриваемых проектом территорий. Линейный объект относится к сети газораспределения в соответствии с Техрегламентом, утвержденным Постановлением Правительства РФ от 29.10.2010 №870.

## Проектом предусмотрено:

– резка газопровода Г4 ф108х4,0 в существующий подземный стальной газопровод высокого давления 1 категории (Р=1,2 МПа), D159мм. (т.А); – резка газопровода Г3 ф159х4,5 в существующий подземный стальной газопровод высокого давления 2 категории (Р=0,6 МПа), ф159мм. (т.Б.); – резка проектируемого газопровода Г3 ф63х5,8 в проектируемый газопровод Г3 ф160х14,6 (т. В); – резка газопровода Г3 ф57х3,5 в существующий надземный газопровод Г3 D57 (т.Г); – прокладка стального газопровода высокого давления 1 категории (Р=1,2 МПа) ф108х4,0 от точки резки в существующий газопровод 1 категории (Р=1,2 МПа), ф159мм до ГРПБ, открытым способом, подземно; – прокладка подземного полиэтиленового газопровода высокого давления 2 категории (Р=0,6 МПа) PE100 SDR11 ф63х5,8 от проектируемого газопровода ф160х14,6 мм к существующему ШРП, открытым способом, подземно; – установка ГРПБ модели «Итааз-BFL-BP/50х150-SRS-2-0-T» на базе регулятора давления газа прямоточным со встроенным предохранительным запорным клапаном и шумоглушителем BFL-BP/050х150-SRS. – установка на выходе газопровода из земли перед ГРПБ защитного полиэтиленового футляра PE100 SDR11 ф160х14,6, изолирующего фланцевого

52218/ПИР/СП-ППТ

Лист  
3Общество с ограниченной ответственностью  
**НПО «УРАЛГЕОПРОЕКТ»**  
630078 г. Екатеринбург, ул. Коминтерна, 16 оф. 501. E-mail: [uralgeoproekt@bk.ru](mailto:uralgeoproekt@bk.ru)  
т.254-62-70, факс-40-65

Приложение  
к Постановлению Главы городского округа  
Первоуральск от 10.06.2019 № 41

ПРОЕКТ ПЛАНИРОВКИ И МЕЖЕВАНИЯ ТЕРРИТОРИИ  
ДЛЯ ЛИНЕЙНОГО ОБЪЕКТАНазвание объекта: Газопровод высокого давления с установкой ГРПБ по улице  
Московской, село Новоалексеевское, городской округ Первоуральск

Том 1. Основная часть проекта планировки территории  
Том 2. Материалы по обоснованию проекта планировки  
Том 3. Проект межевания территории линейного объекта.  
Основная часть. Материалы по обоснованию

52218/ПИР/СП-ППТ

Екатеринбург  
2018

## Том 1. Раздел 1. Проект планировки территории. Графическая часть

52218/ПИР/СП-ППТ

Лист  
1

соединения ИФС Ду100, шарового крана «LD» типа КШ Ц.Ф. GAS.100.025 НЛП.02. Ду100, Ру 2,5 МПа с ответными фланцами и электроперемычкой; – установка на опуске в землю защитного полиэтиленового футляра PE100 SDR11 ф225х20,5, изолирующего фланцевого соединения ИФС Ду150, шарового крана «LD» типа КШ Ц.Ф. GAS.150.025 НЛП.02. Ду150, Ру 2,5 МПа с ответными фланцами, электроперемычкой после ГРПБ; – установка на опуске в землю защитного полиэтиленового футляра PE100 SDR11 ф110х10,0 изолирующего фланцевого соединения ИФС Ду50, шарового крана «LD» типа КШ Ц.Ф. GAS.50.025 НЛП.02. Ду50, Ру 2,5 МПа с ответными фланцами, после существующего отключающего устройства Ду50 (т.Г); – установка заглушки ф159 (в точке Б); – демонтаж существующего подводящего газопровода ф89 к ГТРП, согласно ТУ; – демонтаж существующего газопровода от ГТРП до опуски в землю в районе задвижки Ду150; – переварка существующего ответвления на ШРП ф 57мм. В качестве основного вида топлива для потребителя предусматривается природный газ по ГОСТ 5542–2014

При решении газоснабжения были учтены требования по надежности и бесперебойности газоснабжения, экономичности сооружения, СНиП 42-01-2002, СП 62.13330.2011 актуализированная редакция СНиП 42-01-2002, Технического регламента о безопасности сетей газораспределения и газопотребления, ПБ12–529-03. Диаметры газопровода определены из условия создания при максимально допустимых перепадах давления, наиболее надежной и экономичной в эксплуатации системы.

## Основные характеристики линейного объекта.

Протяженность проектируемых газопроводов		
Газопровод высокого давления Г4		
Длина проектируемого газопровода высокого давления D108мм Г4 (в плане)	м	7.2
Газопровод высокого давления Г3		
Длина проектируемого газопровода высокого давления Г3 (в плане)	м	46.2
Общая длина газопроводов Г4,Г3	м	53.4
Ширина охранной зоны стального газопровода	м	4
Ширина охранной зоны полиэтиленового газопровода	м	5
Размер охранной зоны от конструкций ГРПБ	м	10

52218/ПИР/СП-ППТ

Лист  
4



[illegible]

## Том 2. Раздел 4. Материалы по обоснованию проекта планировки территории. Пояснительная записка

### 1. Описание природно-климатических условий территории

В административном отношении площадка проектируемого газопровода расположена на территории с. Новоалексеевское, ГО Первоуральский Свердловской области. Участок съемки расположен в западной части с. Новоалексеевское, ул. Московская.

Участок подлежащий топографической съемке представляет собой мало застроенную территорию. Рельеф участка ярко выраженный с разницей высот от 336м до 338 м.

Новоалексеевка расположена в центральной, наиболее пониженной части, восточного склона Среднего Урала, в пределах полого-холмистой местности. Орографическое строение территории характеризуется положением в области остаточных гор восточного склона Урала. Рельеф территории пологохолмистый, с абсолютными отметками от 180м до 385м.

Климат исследуемого района характеризуется как умеренно-холодный, с нормальной влажностью. Характер атмосферной циркуляции обуславливает по району во все сезоны года быструю смену погоды – циклоны уступают места антициклонам и наоборот. Зимой рассматриваемая территория находится под преимущественным влиянием Сибирского антициклона, обуславливая под погоду устойчивую морозную погоду. Часто наблюдается вторжение холодных масс с севера, а также прорывы южных циклонов, с которыми

52218/ПИР/СТ-ППТ

Лист  
2

связаны резкие изменения погоды. Летом территория находится, в основном, в области низкого давления. Нередко происходит вторжение холодных воздушных масс с Баренцева и Карского морей, а также теплых масс с Атлантики.

В климатическом отношении район расположен в зоне континентального климата и характеризуется довольно холодной зимой, коротким жарким летом, обилием осадков, мощным снеговым покровом.

Среднегодовая температура воздуха	плюс 2,5 оС
Абсолютный минимум температуры воздуха	минус 47оС
Абсолютный максимум температуры воздуха	плюс 39оС
Температура наиболее холодной пятидневки	минус 34оС
Средняя из абсолютных годовых минимумов	минус 40оС

Средняя самого холодного месяца	минус 16оС
---------------------------------	------------

## 2. Обоснование определения границ зон планируемого размещения линейного объекта

Трассы проектируемых сетей газопроводов высокого давления определены в результате изысканий и выбраны, как наиболее приемлемые на данном участке, на основе экономической целесообразности и экологической допустимости.

Техническая зона для трассы магистральных инженерных коммуникаций частично сформированы в границах территории, используемой для эксплуатации объектов инженерной инфраструктуры. На данной территории сформированы охраняемые сети газораспределения и связи.

Прокладка газопровода высокого давления предусматривается надземно и подземно.

Источник газоснабжения – существующий подземный стальной газопровод высокого давления Г4 1 категории (Р=1,2МПа) Ду159мм, проходящий в районе земельного участка с кадастровым номером 66:58.2902019.764.

### Проектно предусмотрено:

– строительство газопровода высокого давления Г4 и Г3 из полиэтиленовых и стальных труб, с установкой ГРПБ.

### Система газоснабжения включает:

- Врезка стальной газопроводом Г4 (высокого давления 1 кат.) D108мм в существующий стальной газопровод Г4 (высокого давления) D159мм.
- Установка после врезки надземного крана полноточноедно совместно с изолирующими фланцами.
- Установка ГРПБ в районе (южнее) земельного участка с кадастровым номером 66.58.2902019.764.
- Ограждение и молниезащита ГРПБ.

52218/П/ИР/С/П-П/ПТ

Лист

3



– Прокладку подземного газопровода высокого давления (ГЗ) из полиэтиленовых и стальных труб Д 63мм.

Общая длина проектируемых газопроводов составляет 53.4м.

**Основные параметры полосы отвода.**

В соответствии с Правилами охраны газораспределительных сетей (утв. постановлением Правительства РФ от 20 ноября 2000г. № 878) в части охранной зоны газораспределительных сетей, охранный зона для подземного полиэтиленового газопровода устанавливается в виде территории, ограниченной условными линиями, проходящими на расстоянии 2 и 3 метров (со стороны провода спутника) с каждой стороны газопровода и на расстоянии 10м от ГРПБ.

- ширина полосы отвода на время строительства – среднее 6.8-10 м;
- протяженность участка работ для укладки подземного газопровода высокого и низкого давления, прокладываемого открытым способом – 53.4м;
- Площадь полосы отвода на период строительства – 407.53 м².

План с местоположением участка представлен в графической части проекта планировки территории.

Земли под строительство газопровода, площади и временные дороги вдоль трассы газопровода отводятся во временное пользование на период строительства.

**Технико-экономические показатели проекта планировки территории**

№ п/п	Наименование	Показатели
1	Ширина полосы отвода земельного участка на период строительства газопровода	Среднее 6.8-10 м
2	Максимальная площадь полосы отвода проектируемого газопровода на период строительства газопровода	407.53 м²
3	Ширина охранной зоны на период эксплуатации: Газопровода ГРПБ	5м, 10 м от ГРПБ

**3. Обоснование определения границ зон планируемого размещения ЛО, подлежащих переносу.**

В границах проектирования линейных объектов, подлежащих переносу нет.

Обоснование определения границ не требуется.

**4. Ведомость пересечений границ зон планируемого размещения линейного объекта с объектами капитального строительства.**

Изм.	Кол. у.	Листы	№ док.	Подпись	Дата	Исполн
						4

52218/ПИР/СП-ППТ

<p><b>Том 3. Раздел 5. «Проект межевания территории. Текстовая часть»</b></p> <p><b>1. Обоснование проекта межевания территории.</b></p> <p>Проект подготовлен в целях определения местоположения границ образуемых и изменяемых земельных участков, а так же в целях обеспечения устойчивого развития территории –город Первоуральск село Новоалексеевское.</p> <p><b>2. Существующее положение.</b></p> <p>В административном отношении участок проектируемого строительства находится в районе села Новоалексеевское, Первоуральского ГО, Свердловской области, на незастроенной территории в границах кадастрового квартала 66:58:2902019;</p> <p>Согласно Правил землепользования и застройки Первоуральского городского округа, земельный участок, предназначенный под размещение линейного объекта расположен:</p> <p><b>- на землях сельскохозяйственного назначения</b> - на неразграниченных землях государственной и (или) муниципальной собственности.</p> <p><b>Проектно предусмотрено:</b></p> <p>- строительство газопровода высокого давления Г4 и Г3 из полиэтиленовых и стальных труб, с установкой ГРПБ.</p>									
<p align="center"><b>Основные характеристики линейного объекта.</b></p>									
<p align="center"><b>Протяженность проектируемых газопроводов</b></p>									
<p align="center"><b>Газопровод высокого давления Г4</b></p>									
Длина проектируемого газопровода высокого давления D108мм Г4 (в плане)							м	7.2	
<p align="center"><b>Газопровод высокого давления Г3</b></p>									
Длина проектируемого газопровода высокого давления Г3 (в плане)							м	46.2	
Общая длина газопроводов Г4, Г3							м	53.4	
Ширина охранной зоны стального газопровода							м	4	
Ширина охранной зоны полиэтиленового газопровода							м	5	
Размер охранной зоны от конструкций ГРПБ							м	10	
Характеристика ГРПБ модели «Ипаз-BFL-BP/50х150-5RS-2-0-T» - максимальная пропускная способность ГРПБ по регулятору (при Pex=1, 2 ГПа							м <sup>3</sup> /час	6500	

капитального строительства в целях обеспечения физических и юридических лиц коммунальными услугами.																																																										
Экспликация образуемых земельных участков см. табл. 1.																																																										
Табл. №1																																																										
№ номер 3У/ку	Кадастровый номер	Площадь земельного участка (каждой) по общему количеству образуемых земельных участков м2	Цель-формирования	Вид разрешенного использования (для образуемых земельных участков)	Категория земель	Способ образования	Изымные																																																			
1	3У1	66 58 290019	407.53	В целях застройки жилой или нежилой территории на территории	коммунальное обслуживание	Земли населенных пунктов назначения	Образование из земель государственной собственности	из																																																		
Итого:		407.53 м2																																																								
Водомость координат границ земельного участка. 3У1																																																										
<table border="1"> <thead> <tr> <th>№</th> <th>X</th> <th>Y</th> </tr> </thead> <tbody> <tr><td>1</td><td>391834.89</td><td>1503646.17</td></tr> <tr><td>2</td><td>391841.80</td><td>1503645.26</td></tr> <tr><td>3</td><td>391841.58</td><td>1503643.56</td></tr> <tr><td>4</td><td>391843.09</td><td>1503643.68</td></tr> <tr><td>5</td><td>391843.06</td><td>1503643.34</td></tr> <tr><td>6</td><td>391844.75</td><td>1503643.19</td></tr> <tr><td>7</td><td>391845.27</td><td>1503636.84</td></tr> <tr><td>8</td><td>391841.93</td><td>1503636.56</td></tr> <tr><td>9</td><td>391842.84</td><td>1503625.40</td></tr> <tr><td>10</td><td>391852.18</td><td>1503624.59</td></tr> <tr><td>11</td><td>391852.18</td><td>1503619.31</td></tr> <tr><td>12</td><td>391854.08</td><td>1503619.31</td></tr> <tr><td>13</td><td>391854.07</td><td>1503610.81</td></tr> <tr><td>14</td><td>391837.02</td><td>1503610.82</td></tr> <tr><td>15</td><td>391834.40</td><td>1503642.67</td></tr> <tr><td>16</td><td>391834.89</td><td>1503646.17</td></tr> </tbody> </table>								№	X	Y	1	391834.89	1503646.17	2	391841.80	1503645.26	3	391841.58	1503643.56	4	391843.09	1503643.68	5	391843.06	1503643.34	6	391844.75	1503643.19	7	391845.27	1503636.84	8	391841.93	1503636.56	9	391842.84	1503625.40	10	391852.18	1503624.59	11	391852.18	1503619.31	12	391854.08	1503619.31	13	391854.07	1503610.81	14	391837.02	1503610.82	15	391834.40	1503642.67	16	391834.89	1503646.17
№	X	Y																																																								
1	391834.89	1503646.17																																																								
2	391841.80	1503645.26																																																								
3	391841.58	1503643.56																																																								
4	391843.09	1503643.68																																																								
5	391843.06	1503643.34																																																								
6	391844.75	1503643.19																																																								
7	391845.27	1503636.84																																																								
8	391841.93	1503636.56																																																								
9	391842.84	1503625.40																																																								
10	391852.18	1503624.59																																																								
11	391852.18	1503619.31																																																								
12	391854.08	1503619.31																																																								
13	391854.07	1503610.81																																																								
14	391837.02	1503610.82																																																								
15	391834.40	1503642.67																																																								
16	391834.89	1503646.17																																																								

В границах проектирования пересечения отсутствуют.

**5. Ведомость пересечений границ зон планируемого размещения линейного объекта с водными объектами.**

В границах проектирования пересечения отсутствуют.

3. Зоны с особыми условиями использования территории.	
На территории проектирования проложены подземные кабельные линии связи, подземные и надземные газопроводы.	
<b>Охранная зона линий связи</b>	
Правила охраны линий и сооружений связи Российской Федерации (утв. <u>постановлением</u> Правительства РФ от 9 июня 1995 г. N 578) устанавливают охранные зоны для подземных линий связи в виде участков земли вдоль этих линий, определяемых параллельными прямыми, отстоящими от краевих кабелей линий связи не менее, чем <b>на 2 метра с каждой стороны.</b>	
<b>Охранная зона сети газоснабжения</b>	
Охранные зоны газопроводов устанавливаются в виде территории, ограниченной условными линиями, проходящими на расстоянии 2 метров с каждой стороны газопровода, в соответствии с Постановлением Правительства РФ от 20 ноября 2000 г. N 878 "Об утверждении Правил охраны газораспределительных сетей".	
<b>Для полициальных газопроводов охранная зона составляет 5 м.</b>	
<b>Размер охранной зоны от конструкции ГРПБ-10 м.</b>	
Проектом предложено формирование охранной зоны сети газоснабжения, подлежащей формированию в связи с размещением линейного объекта.	
На территории проектирования изымаемые, преобразуемые земельные участки отсутствуют.	
На территории проектирования отсутствуют особо охраняемые природные территории и территории объектов культурного наследия.	
<b>4. Параметры отводимого земельного участка, потребности в площади.</b>	
В соответствии с правами выделения недвижимого имущества, для линейного объекта должен быть сформирован земельный участок, обеспечивающий беспрепятственную его прокладку и дальнейшую эксплуатацию.	
<b>Размер полосы отвода обоснован свободными площадями под тротуарами, дорогами, газонами, а также нормативными расстояниями положения газопровода относительно других коммуникаций.</b>	
<b>Размер земельного участка, представляемого под строительство газопровода-407,53 м.<sup>2</sup></b>	
В результате межевания на период строительства образуется:	
один земельный участок – 3У(1), для предоставления в аренду;	
<b>Земельный участок: 3У1 выделяется из состава земель государственной и (или) муниципальной собственности (неразграниченной земель кадастрового квартала 66.58.2902019) в краткосрочное пользование на период строительства линейного объекта.</b>	
<b>Вид разрешенного использования образуемого земельного участка – коммунальное обслуживание. код по классификатору – 3.1.</b> Вид разрешенного использования определен в соответствии с Приказом Министерства экономического развития РФ от 1 сентября 2014 г. N 540 "Об утверждении классификатора видов разрешенного использования земельных участков". Данный вид разрешенного использования подразумевает размещение объектов	

Технико-экономические показатели проекта межевания территории									
№	Наименование показателей	Единица измерения							
1.	Площадь проектируемой территории - всего	407.53 м2							
2.	Территории, подлежащие межеванию - земли находящиеся в государственной и (или) муниципальной собственности (Первоуральский городской округ)	407.53 м2							
3.	Территории, не подлежащие межеванию	---							

Состав проекта									
№ п/п		Наименование						Прим.	
1		2						3	
ТОМ 1 «Проект планировки территории: Основная часть»									
Раздел 1. «Проект планировки территории: Графическая часть»									
1		Чертеж красных линий.							
2		Чертеж границ зон планируемого размещения линейного объекта							
3		Чертеж границ зон планируемого размещения линейного объекта, подлежащего переносу из зоны планируемого размещения ЛО						Не треб.	
Раздел 2 «Пояснение о размещении линейных объектов»									
ТОМ 2 «Материалы по обоснованию проекта планировки территории»									
Раздел 3. Материалы по обоснованию проекта планировки территории. Графическая часть									
1		Схема расположения элемента планировочной структуры							
2		Схема использования территории в период подготовки проекта планировки территории							
3		Схема организации уличной дорожной сети и движения транспорта						Не треб.	
4		Схема вертикальной планировки, инженерной подготовки и инженерной защиты территории							
5		Схема границ территорий объектов культурного наследия						Не треб.	
6		Схема границ зон с особыми условиями использования территории							
7		Схема границ территорий, подверженных риску возникновения чрезвычайных ситуаций						Не треб.	
8		Схема конструктивных и планировочных решений						Не треб.	
Раздел 4. Материалы по обоснованию проекта планировки территории. Пояснительная записка									
1		Описание природно-климатических условий территории							
2		Обоснование определения границ зон планируемого размещения ЛО							
3		Обоснование определения границ зон планируемого размещения ЛО, подлежащих переносу						Не треб.	
4		Ведомость пересечений границ зон планируемого размещения линейного объекта с сохраняемыми существующими, строящимися на момент подготовки проекта планировки объектами капитального строительства							
5		Ведомость пересечений границ зон планируемого размещения линейного с водными объектами							
ТОМ 3 «Проект межевания территории: Основная часть»									
Раздел 5. «Проект межевания территории. Текстовая часть»									
1		Обоснование проекта межевания территории							
		Чертеж межевания территории							

Имя, фамилия, отчество	Время, затраченное на выполнение работ	Дата	Подпись				Итого	
			Исх.	Лист	Листов	Листов		
Разработчик	Исх.	Лист	Листов	Листов	Листов	Листов	Листов	
Проверенный	Исх.	Лист	Листов	Листов	Листов	Листов	Листов	

52218/ПМ/СП-ПМТ										
								Страница	Лист	Листов
								П		

Проект межевания территории									
ООО НПО «Экспроэкст»									

Таблица координат точек красных линий

№ п/п	X	Y
1	391834.89	1503646.17
2	391841.80	1503645.26
3	391841.58	1503643.56
4	391843.09	1503643.96
5	391843.06	1503643.34
6	391844.75	1503643.18
7	391845.27	1503636.86
8	391841.93	1503636.56
9	391842.84	1503625.40
10	391852.18	1503624.59
11	391852.18	1503619.31
12	391854.08	1503619.31
13	391854.07	1503610.61
14	391837.02	1503610.82
15	391834.40	1503642.67
16	391834.89	1503646.17

52218/ПИР/СП-ПТ

Газопровод высокого давления с установкой ГРПБ по улице Московской, село Новоалексеевское, городской округ Первоуральск

Изм.	Кол.	Лист	Надок	Подп.	Дата
Проверил:	Якимов	25.08			
Разраб.	Андрусенко	25.08			

Проект планировки территории

Стадия Лист Листов

П 1

ООО НПО УРАЛГЕОПРОЕКТ

Чертеж красных линий М1:500

Условные обозначения

Границы

Сум Проект

Граница проектирования

Граница кадастрового квартала

Номера кадастровых кварталов

Устанавливаемые красные линии

Поворотные точки красных линий

Границы участков, поставленные на ГКУ

Кадастровый номер участка

Объекты инженерной инфраструктуры

Сум Проект

Газопровод

Точка врезки

ГРПШ

ГРПШ демонтируемый

Линия связи

ГРПБ

Отражение ГРПБ

Функциональное зонирование

Графич. Символ

Зона ИЖС

ЛНХ

СХ-3

Т2

И

Земли для сельского и городского хозяйства

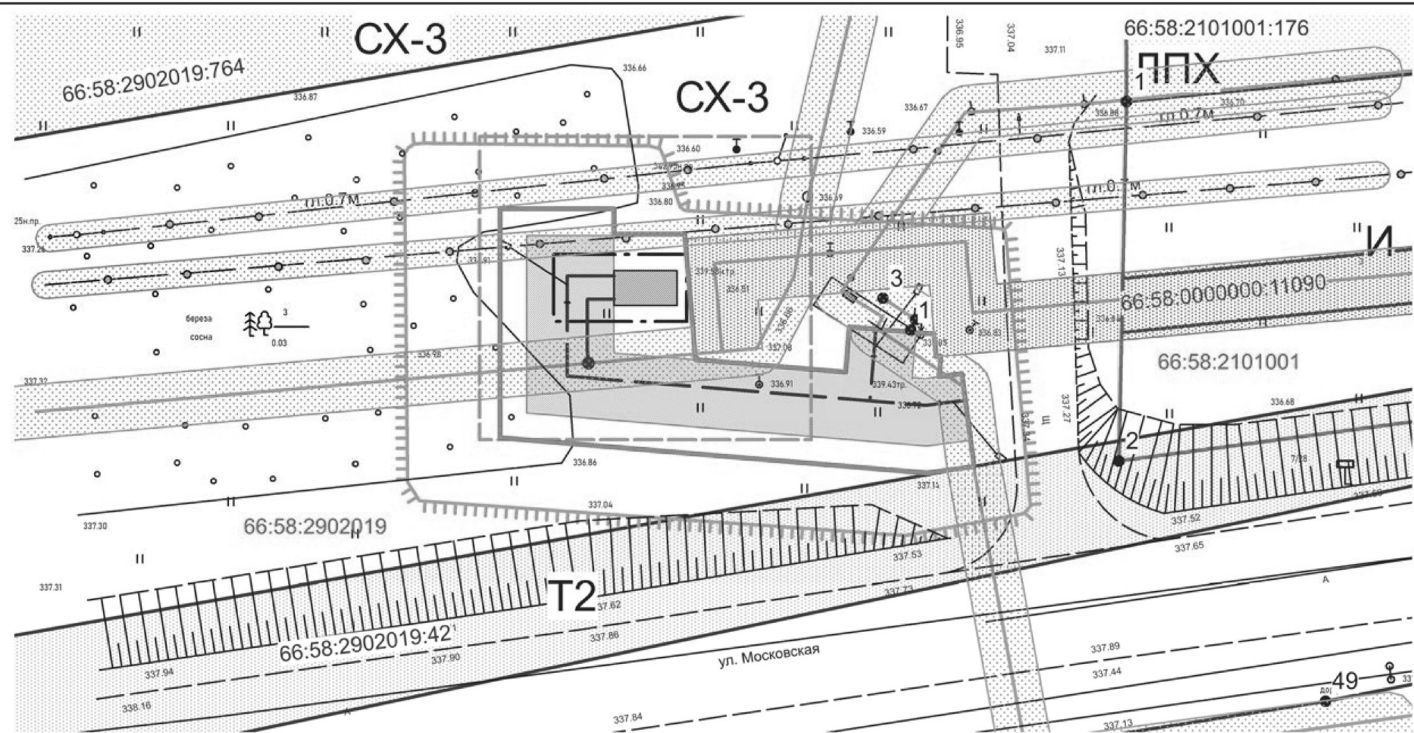
Автодорога

Участок под инженерные коммуникации









Условные обозначения

Границы

Сущ. Проект

Граница проектирования

Граница кадастрового квартала

Номера кадастровых кварталов

Границы полосы отвода

Точки участков, поставленных на ГКУ

Границы участков, поставленных на ГКУ

Кадастровый номер участка

485

Функциональное зонирование

Графич. Символ

ЛПХ

Зона ИЖС

СХ-3

Земли для садоводства и огородничества

Т2

Автодорога

И

Участок под инженерные коммуникации

Объекты инженерной инфраструктуры

Сущ. Проект

Газопровод

Точка врезки

ГРПШ (ГРПБ)

Линия связи

Ограничения

Сущ. Проект

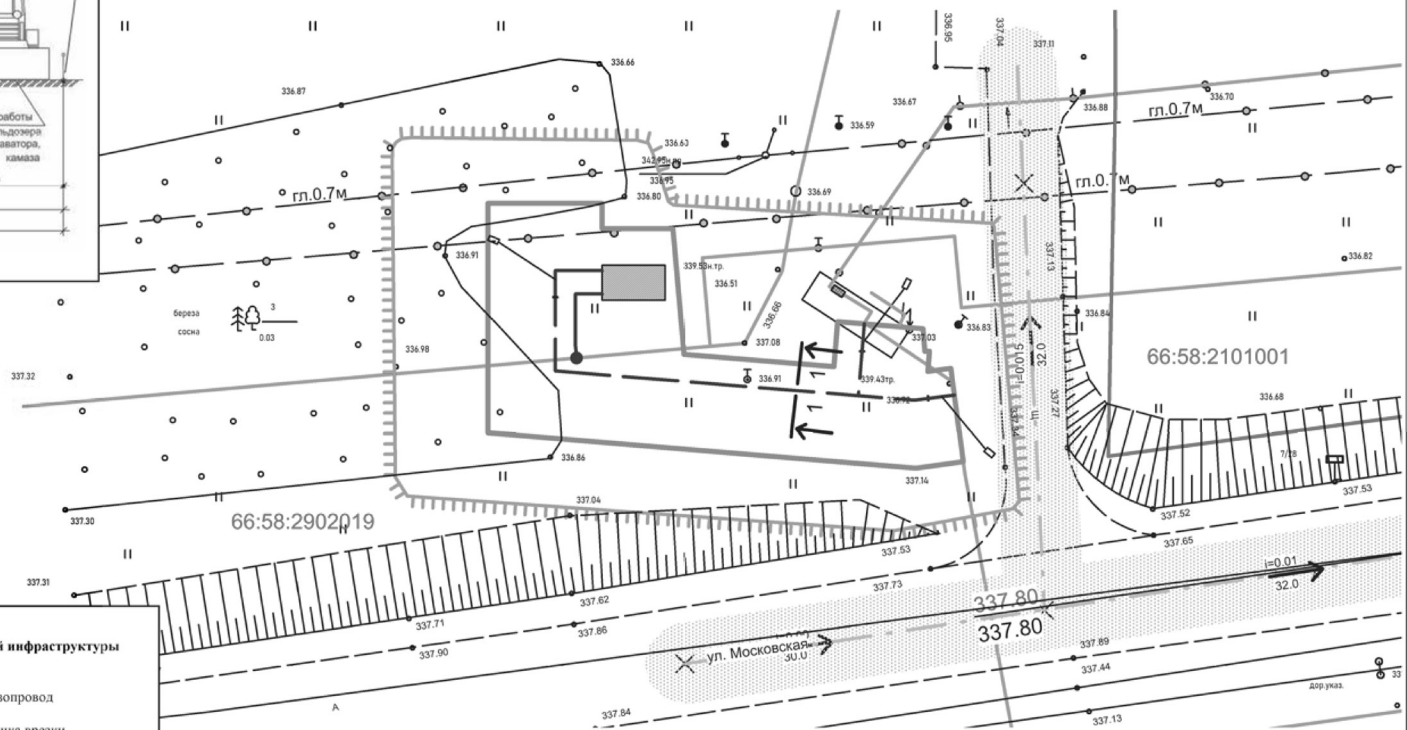
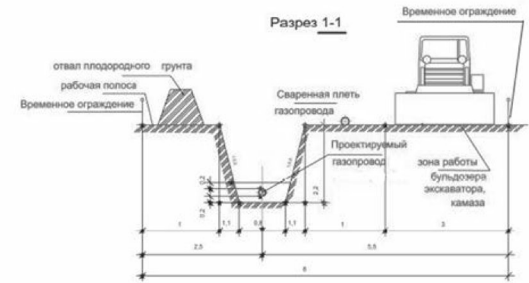
Охранная зона кабеля связи

Охранная зона газопровода

Охранная зона ГРПБ

Изм.	Кол.	Лист	Недок	Подп.	Дата
Проверил:	Якимов				25.08
Разраб.	Андрусенко				25.08

52218/ПИР/СП-ППТ		
Газопровод высокого давления с установкой ГРПБ по улице Московской, село Новоалексеевское, городской округ Первоуральск		
Проект планировки территории	Стадия	Лист
	П	4
Схема использования территории в период подготовки проекта планировки М1:500	ООО НПО УРАЛГЕОПРОЕКТ	



Условные обозначения

Границы

Сущ. Проект

Граница проектирования

Граница кадастрового квартала

Номера кадастровых кварталов

Границы полосы отвода

Точки участков, поставленных на ГКУ

Границы участков, поставленных на ГКУ

Кадастровый номер участка

485

Вертикальная планировка

сущ. проект

Отметки высот

Направление уклона дороги

Процент уклона дороги

Расстояние между поворотными точками

Горизонталь

Дорожное полотно

Точки перепада высот

Ось дороги

Объекты инженерной инфраструктуры

Сущ. Проект

Газопровод

Точка врезки

ГРПШ (ГРПБ)

Линия связи

Ограничения

Сущ. Проект

Охранная зона кабеля связи

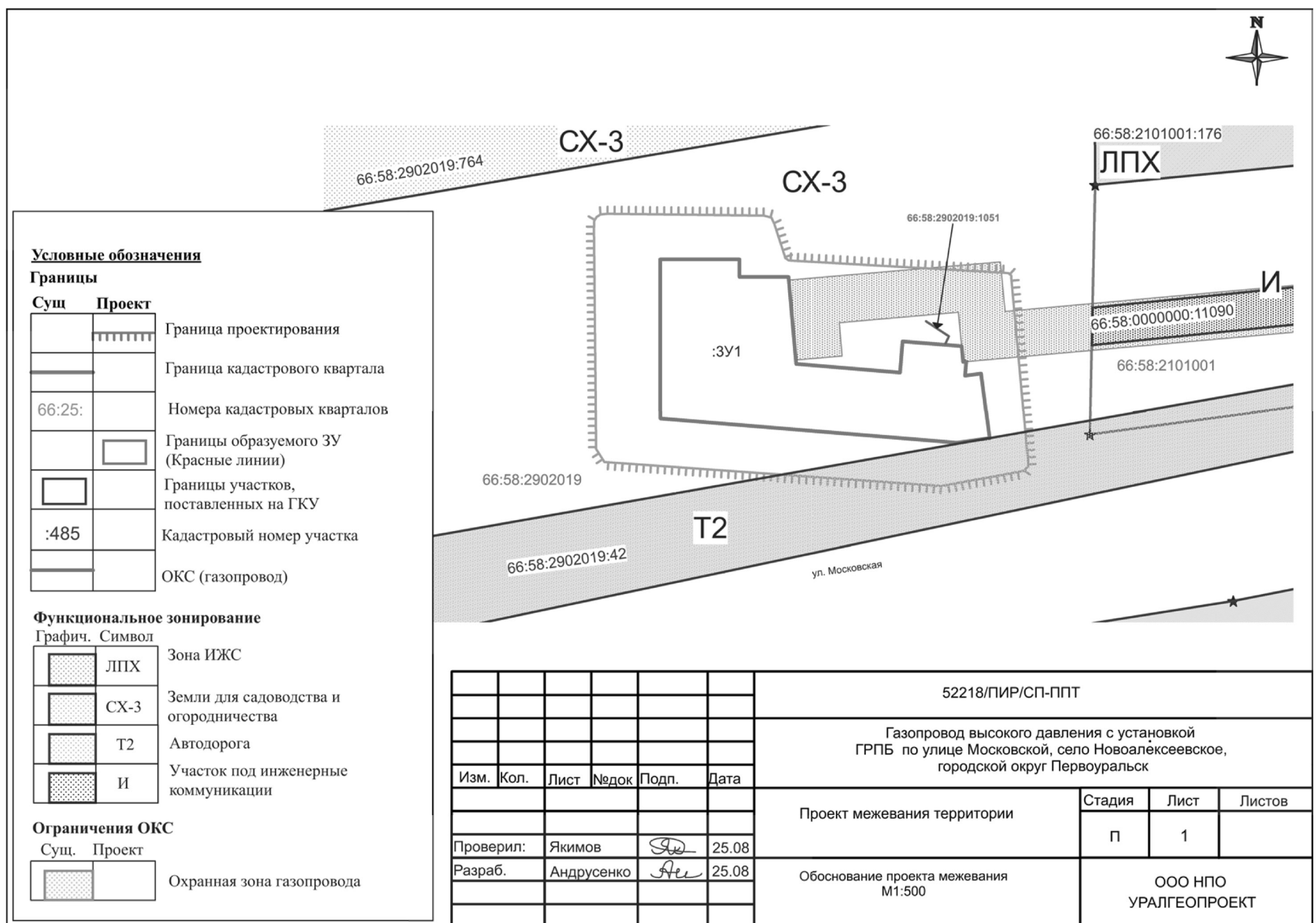
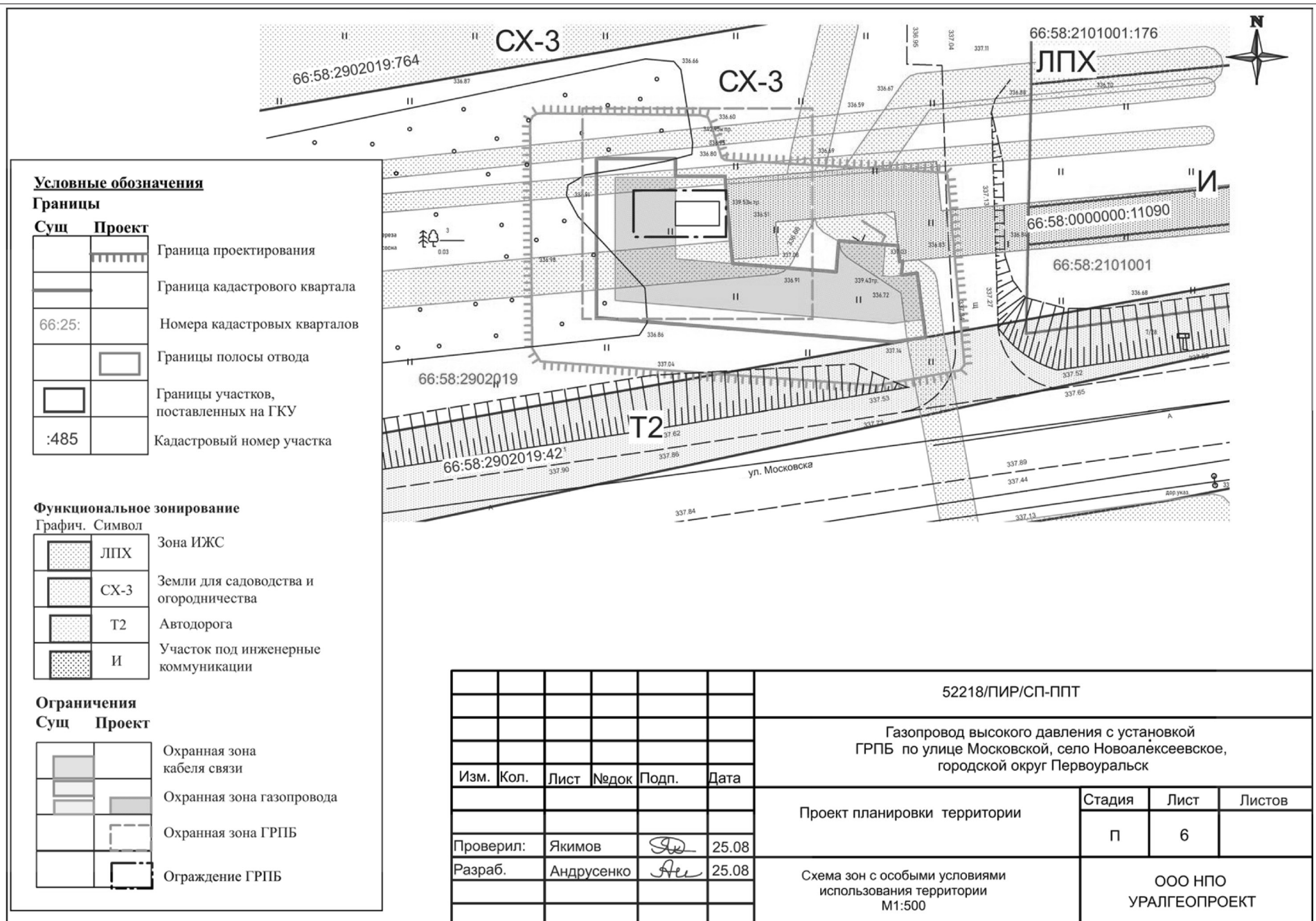
Охранная зона газопровода

Охранная зона ГРПБ

Изм.	Кол.	Лист	Недок	Подп.	Дата
Проверил:	Якимов				25.08
Разраб.	Андрусенко				25.08

52218/ПИР/СП-ППТ		
Газопровод высокого давления с установкой ГРПБ по улице Московской, село Новоалексеевское, городской округ Первоуральск		
Проект планировки территории	Стадия	Лист
	П	5
Вертикальная планировка территории М1:500	ООО НПО УРАЛГЕОПРОЕКТ	







66:58:2902019:764

66:58:2902019:176

66:58:0000000:11090

66:58:2101001

66:58:2902019:42

ул. Московская

66:58:2902019

13 12 11 10 9 8 7 6 3 2 15 16 14

3У1

визуализация

ого квартала

						52218/ПИР/СП-ППТ						
						Газопровод высокого давления с установкой ГРПБ по улице Московской, село Новоалексеевское, городской округ Первоуральск						
Изм.	Кол.	Лист	№ док	Подп.	Дата	Проект межевания территории		Стадия	Лист	Листов		
								п	2			
Проверил:		Якимов			25.08	Чертеж межевания М1:500		ООО НПО УРАЛГЕОПРОЕКТ				
Разраб.		Андрусенко			25.08							



№ рег	Порядковый номер, наименован ие маршрута	Наименование промежуточных остановочных пунктов	Наименова ние улиц, автодорог, по которым проходит маршрут	Протяжен ность маршрута , км	Класс автобусов, пассажирос местимости автобусов, экологичес ие требования, необходимо е количество. Порядок посадки и высадки пассажиров.	Вид регуля рных перевоз ок	Режим работы маршру та	Наименование организации, индивидуального предпринимателя, обслуживающего маршрут, адрес, ФИО руководителя, тел.	Дата открытия маршрута и номер Постанов ления	Дата закрытия маршрута и номер Постанов ления	Дата и номер Постанов ления при изменении и маршрута
1	2	3	4	5	6	7	8	9	10	11	12

2

1.	№ 1 «Ж/д вокзал» (кольно).	НТЗ, Ул. Вайнера, ПАТП, Магази №19, 8-й микрорайон, Лодочная станция, Центр занятости, Ул. Бергетова, Водная, ФНТЗ, 5-й микрорайон, Ул. Емдина, Поликлиника , Техникум, ПКиО, Поликлиника, К/т Восход, Ул. Гагарина, Стройпоселок, Первомайка, ДК им. Ленина	ул. Торговая, ул. Индустри альная, ул. Вайнера, ул. Берговая, Ул. Ленина, ул. Емдина, пр. Ильяча, ул. Ватутина, ул. Гагарина, ул. Трубииков, ул. Урицкого	13,5	Автобус, не ниже малого класса с пассажирами местимост ью не менее 18 чел., Евро 0-5, 7 ед. Посадка и высадка пассажиров только в установленн ых остановочны х пунктах	регуля рные перевоз ки по регулю руемым тарифа м	с 06-10 до 22-45, интерв ал 10/40 мин	ИП Бронников А.С. г. Первоуральск, ул. Вайнера, 11, 26, Бронников Александр Сергеевич, т. 89222981970	Муницип альный №44-С- 354/18 от 08.08.201 8г.		
1	2	3	4	5	6	7	8	9	10	11	12
2.	№ 2 «Ж/д вокзал» (кольно), встречный маршрут №1).	ДК им. Ленина, Первомайка, Стройпоселок, Ул. Гагарина, Поликлиника, ПКиО, Техникум, Стоматология, , ФНТЗ, Водная, Ул. Берговая,	ул. Урицкого, ул. Трубииков, ул. Гагарина, ул. Ватутина, пр. Ильяча, пр.	12,3	Автобус, не ниже малого класса с пассажирами местимост ью не менее 18 чел., Евро 0-5, 7 ед. Посадка и	регуля рные перевоз ки по регулю руемым тарифа м	будние с 06-20 до 22-00, выходн ые с 6- 20 до 22-35, интерв	ИП Бронников А.С. г. Первоуральск, ул. Вайнера, 11, 26, Бронников Александр Сергеевич, т. 89222981970	Муницип альный №44-С- 354/18 от 08.08.201 8г.		



3											
		Лодочная станция, Магазины №19, Банковский, ПАТП, Ул. Вайнера, НТЗ	ов, ул. Ленина, ул. Береговая, ул. Вайнера, ул. Индустриальная, ул. Торговая		пассажиры только в установленных остановочных пунктах		мин				
3.	№3 «п. Магнитка – ул. Емлина – п. Магнитка» (кольцо).	Школа №20, Асфальтовый з-д, Сады, Новая, Уралтрубпром, ГПТУ № 6, Талица, ГИБДД, ТЭЦ, НТЗ, Рынок, Пл. Победы, Техникум, Стоматология, ФНТЗ, 5-й микрорайон, Ул. Емлина, Поликлиника, Техникум, Пл. Победы, Ул. Трубинов, Рынок, НТЗ, ГИБДД, Талица, ГПТУ № 6, Уралтрубпром, Новая, Сады, Асфальтовый з-	ул. Энгельса, Магнитский тракт, ул. Фурманова, ул. Сакко и Ванцетти, ул. Талица, Московское шоссе, ул. Индустриальная, пр. Ильича, пр. Космонавтов, ул. Ленина, ул. Емлина, пр. Ильича, ул. Индустриальная	22,9	Автобус, не ниже малого класса с пассажироместимостью не менее 40 чел., Евро 0-5, 9 ед. Посадка и высадка пассажиров только в установленных остановочных пунктах	регулярные перевозки по регулярным тарифам	с 05-40 до 23-45, интервал 8/30 мин	ИП Бронников А.С. г. Первоуральск, ул. Вайнера, 11, 26, Бронников Александр Сергеевич, т. 89222981970	Муниципальный №44-С-354/18 от 08.08.2018 г.		

4											
		Школа № 20	льная, Московское шоссе, ул. Талица, ул. Сакко и Ванцетти, ул. Фурманова, Магнитский тракт, ул. Энгельса								
1	2	3	4	5	6	7	8	9	10	11	12
4.	№ 4 «Совхоз – ул. Ленин – Совхоз» (кольцо).	Гора, Талица, ГИБДД, ТЭЦ, НТЗ, Рынок, Чайка, Чекистов, Водная, ФНТЗ, Стоматология, Техникум, Пл. Победы, Ул. Трубинов, Рынок, НТЗ, ГИБДД, Талица, Гора	ул. Мичурина, а/д «Подъезд к ц/у СХПК «Первоуральский» от км 3+790 а/д «Подъезд к г. Первоуральску», а/д «Подъезд к г. Первоуральску» от км 3+790 до км 4+725,	17,2	Автобус, не ниже малого класса с пассажироместимостью не менее 40 чел., Евро 0-5, 7 ед. Посадка и высадка пассажиров только в установленных остановочных пунктах	регулярные перевозки по регулярным тарифам	с 06-20 до 22-35, интервал 10/60 мин	ИП Бронников А.С. г. Первоуральск, ул. Вайнера, 11, 26, Бронников Александр Сергеевич, т. 89222981970	Муниципальный №44-С-354/18 от 08.08.2018 г.		

5											
			ул. Талица, Московское шоссе, ул. Индустриальная, пр. Ильича, ул. Ленина, пр. Космонавтов, пр. Ильича, ул. Индустриальная, Московское шоссе, ул. Талица, а/д «Подъезд к г. Первоуральску» от км 4+725 до км 3+790, а/д «Подъезд к ц/у СХПК «Первоуральский» от км 3+790 а/д								
1	2	3	4	5	6	7	8	9	10	11	12

6											
			«Подъезд к г. Первоуральску»								
5.	№ 5 «п. Динас – Ж/д вокзал».	Динасовый завод, Динас, ФОК, Крылова, СТИ, Северная, Тракторная, Динасовское шоссе, ул. Ленин, пр. Ильича, ул. Индустриальная, ул. Торговая	ул. Ильича, ул. СТИ, ул. Тракторная, Динасовское шоссе, ул. Ленин, пр. Ильича, ул. Индустриальная, ул. Торговая	11,2	Автобус, не ниже малого класса с пассажироместимостью не менее 40 чел., Евро 0-5, 9 ед. Посадка и высадка пассажиров только в установленных остановочных пунктах	регулярные перевозки по регулярным тарифам	с 06-00 до 01-00, интервал 10/60 мин	ИП Бронников А.С. г. Первоуральск, ул. Вайнера, 11, 26, Бронников Александр Сергеевич, т. 89222981970	Муниципальный №44-С-354/18 от 08.08.2018 г.		
6.	№ 5с «п. Динас – пл. Победы – Ж/д вокзал».	Динасовый завод, Динас, ФОК, Крылова, СТИ, Северная, Тракторная, Динасовское шоссе, ул. Ленин, пр. Космонавтов, пр. Ильича, ул.	ул. Ильича, ул. СТИ, ул. Тракторная, Динасовское шоссе, ул. Ленин, пр. Космонавтов, пр. Ильича, ул.	10,8	Автобус, не ниже малого класса с пассажироместимостью не менее 40 чел., Евро 0-5, 9 ед. Посадка и высадка	регулярные перевозки по регулярным тарифам	с 05-30 до 00-30, интервал 10/60 мин	ИП Бронников А.С. г. Первоуральск, ул. Вайнера, 11, 26, Бронников Александр Сергеевич, т. 89222981970	Муниципальный №44-С-354/18 от 08.08.2018 г.		

7											
		Пл. Победы, Ул. Трубинов, Рынок, НТЗ	Индустриальная, ул. Торговая		пассажиры только в установленных остановочных пунктах						
1	2	3	4	5	6	7	8	9	10	11	12
7.	№ 6 «п. Пильная – Ж/д вокзал».	г. Пильная, б/о Болорость, Магазины № 15, Ул. Дружбы, Детский сад, Гаражи, УПТК, Банковский, ПАТП, Ул. Вайнера, НТЗ	ул. Шахтерская, а/д «п. Пильная-Дружбы», ул. Дружбы, ул. Колыцевая, ул. Вайнера, ул. Индустриальная, ул. Торговая	8,7	Автобус, не ниже малого класса с пассажироместимостью не менее 40 чел., Евро 0-5, 1 ед. Посадка и высадка пассажиров только в установленных остановочных пунктах	регулярные перевозки по регулярным тарифам	с 06-00 до 22-00, интервал 60 мин	ИП Бронников А.С. г. Первоуральск, ул. Вайнера, 11, 26, Бронников Александр Сергеевич, т. 89222981970	Муниципальный №43-С-355/18 от 08.08.2018 г.		

8											
		г. Пильная, б/о Болорость, Магазины № 15, Ул. Дружбы, Детский сад, Гаражи, УПТК, Банковский, ПАТП, Ул. Вайнера, Рынок, Пл. Победы, Техникум, Стоматология, ФНТЗ, Водная, Товары для дома, Чекистов, Чайка, Ул. Вайнера, ПАТП, Банковский, УПТК, Гаражи, Детский сад, Ул. Дружбы, Магазины № 15, б/о Болорость, г. Пильная	ул. Шахтерская, а/д «п. Пильная-Дружбы», ул. Дружбы, ул. Колыцевая, ул. Вайнера, пр. Ильича, пр. Космонавтов, ул. Ленина, пр. Ильича, ул. Вайнера, ул. Колыцевая, ул. Дружбы, а/д «п. Пильная-Дружбы», ул. Шахтерская	19,0	Автобус, не ниже малого класса с пассажироместимостью не менее 40 чел., Евро 0-5, 4 ед. Посадка и высадка пассажиров только в установленных остановочных пунктах	регулярные перевозки по регулярным тарифам	с 06-15 до 22-30, интервал 20/60 мин	ИП Бронников А.С. г. Первоуральск, ул. Вайнера, 11, 26, Бронников Александр Сергеевич, т. 89222981970	Муниципальный №43-С-355/18 от 08.08.2018 г.		
1	2	3	4	5	6	7	8	9	10	11	12
9.	№ 7 «Салы»	Цех № 8, Гаражи, УПТК,	ул. Уральская,	13,0	Автобус, не ниже малого	регулярные	с 06-20 до 22-	ИП Бронников А.С.	Муниципальный		

9											
	пр. Космонавтов в – Сады» (кольцо).	Магазины №19, 8-й микрорайон, Лодочная станция, Центр занятости, Ул. Береговая, Водная, ФНТЗ, Стоматология, Техникум, Пл. Победы, Ул. Трубинов, Ул. Вайнера, ПАТП, Банковский, УПТК, Гаражи, Цех № 8	ул. Колыцевая, ул. Вайнера, ул. Береговая, ул. Ленина, пр. Космонавтов, пр. Ильича, ул. Вайнера – ул. Колыцевая, ул. Уральская		класса с пассажироместимостью не менее 40 чел., Евро 0-5, 5 ед. Посадка и высадка пассажиров только в установленных остановочных пунктах	перевозки по регулярным тарифам	00, интервал 60 мин	г. Первоуральск, ул. Вайнера, 11, 26, Бронников Александр Сергеевич, т. 89222981970	№43-С-355/18 от 08.08.2018 г.		
1	2	3	4	5	6	7	8	9	10	11	12
10.	№ 8 «Птицефабрика – Ж/д вокзал».	Пос. Птицефабрики, Гор. кладбище, Ул. Орджоникидзе, Церковь, ФНТЗ, Водная, Товары для дома, Чекистов, Чайка, Рынок, НТЗ	дорога к птицефабрике, ул. Орджоникидзе, ул. Ленина, пр. Ильича, ул. Индустриальная, ул. Торговая	7,5	Автобус, не ниже малого класса с пассажироместимостью не менее 40 чел., Евро 0-5, 3 ед. Посадка и высадка пассажиров только в установленных	регулярные перевозки по регулярным тарифам	с 05-40 до 23-00, интервал 15/60 мин	ИП Бронников А.С. г. Первоуральск, ул. Вайнера, 11, 26, Бронников Александр Сергеевич, т. 89222981970	Муниципальный №43-С-355/18 от 08.08.2018 г.		

10											
					остановочных пунктах						
11.	№ 8у «Птицефабрика – пл. Победы – Ж/д вокзал».	Пос. Птицефабрики, Гор. кладбище, Ул. Орджоникидзе, Церковь, Стоматология, Техникум, Пл. Победы, Ул. Трубинов, Рынок, НТЗ	дорога к птицефабрике, ул. Орджоникидзе, пр. Космонавтов, пр. Ильича, ул. Индустриальная, ул. Торговая	7,8	Автобус, не ниже малого класса с пассажироместимостью не менее 40 чел., Евро 0-5, 3 ед. Посадка и высадка пассажиров только в установленных остановочных пунктах	регулярные перевозки по регулярным тарифам	с 05-40 до 22-30, интервал 10/30 мин	ИП Бронников А.С. г. Первоуральск, ул. Вайнера, 11, 26, Бронников Александр Сергеевич, т. 89222981970	Муниципальный №43-С-355/18 от 08.08.2018 г.		
12.	№ 9 «Ж/д вокзал – ул. III Интернационала»	НТЗ, Рынок, Чайка, Чекистов, Водная, ФНТЗ, III Интернационала, Бр. Пономаревых, Магазины, Ветлечебница, Верхний пруд	ул. Торговая, ул. Индустриальная, пр. Ильича, ул. Ленина, ул. Орджоникидзе, ул. III Интернационала	8,3	Автобус, не ниже малого класса с пассажироместимостью не менее 40 чел., Евро 0-5, 2 ед. Посадка и высадка пассажиров только в установленных	регулярные перевозки по регулярным тарифам	с 06-00 до 22-50, интервал 30/60 мин	ИП Бронников А.С. г. Первоуральск, ул. Вайнера, 11, 26, Бронников Александр Сергеевич, т. 89222981970	Муниципальный №44-С-354/18 от 08.08.2018 г.		



15											
		Ул. Береговая, Водная, ФНТЗ, Стоматология, Техникум, ПкиО, Поликлиника, К/т Выход, Магазины № 72	ов, пр. Ильича, ул. Ватутина, ул. Гагарина, ул. Комсомольская		остановочных пунктах						
20.	№ 23 «п. Магнитка - Политехникум».	Школа №20, Асфальтовый з-д, Сады, Новая, Урагтрубром, ГПТУ № 6, Талица, ГИБДД, ТЭЦ, НТЗ, Рынок, Пл. Победы, ПкиО, Поликлиника, К/т Выход	ул. Энгельса, Магнитский тракт, ул. Фурманова, ул. Сакко и Ванцетти, ул. Талица, Московское шоссе, ул. Индустриальная, пр. Ильича, ул. Ватутина, ул. Гагарина	10,8	Автобус, не ниже малого класса с пассажирских местностью не менее 40 чел., Евро 0-5, 8 ед. Посадка и высадка пассажиров только в установленных остановочных пунктах	регулярные перевозки по регулируемым тарифам	с 05-55 до 22-00, интервал 10/30 мин	ИП Броников А.С. г. Первоуральск, ул. Вайнера, 11, 26, Броников Александр Сергеевич, т. 89222981970	Муниципальный №44-С-354/18 от 08.08.2018 г.		
1	2	3	4	5	6	7	8	9	10	11	12

16										
21.	№ 101 «Первоуральск - Битимка»	г. Первоуральск: Рынок., ИКЦ, Магазины № 19, Автодром; п. Билимбай: Гора, Ленина, поликлиника, Коммуны; Извездная; Извездная, АРЗ	г. Первоуральск: ул. Торговая, ул. Индустриальная, пр. Ильича, ул. Ленина, ул. Орджоникидзе; а/д «Первоуральск - Шаля»; п. Билимбай: ул. Ленина; п. Извездная: ул. Тракторная; с. Битимка: ул. Паром, ул. Советская	19,5	Автобус, класс транспортного средства не ниже среднего, пассажиров не менее 22 чел., Евро 0 - 5, 4ед. Посадка и высадка пассажиров только в установленных пунктах	регулярные перевозки по тарифу	будни с 06-05 до 21-40, выходные с 7-30 до 21-40 по расписанию	ООО «Фазтон Авто» г. Первоуральск, ул. Вайнера, 20, Гордеева Лира Рифовна, 24-19-84	Муниципальный контракт 25-С-159/18 от 14.05.2018 г.	
22.	№ 101/1 «Первоуральск - Битимка - Черемша - Перескачка»	г. Первоуральск: Рынок, ИКЦ, Магазины № 19, Автодром; п. Билимбай: Гора, Ленина, Полиclinика,	г. Первоуральск: ул. Торговая, ул. Индустрия	43,4	Автобус, класс транспортного средства не ниже среднего, пассажиров	регулярные перевозки по тарифу	Будни с 05-50 до 20-05, выходные с 7-50 до	ООО «Фазтон Авто» г. Первоуральск, ул. Вайнера, 20, Гордеева Лира Рифовна, 24-19-84	Муниципальный контракт 25-С-159/18 от 14.05.201	

	»	Коммуна; Известная; АРЗ; Битимка; Черемша; Сады; пов. Перескачка	льная, пр. Ильича, ул. Ленина, ул. Орджоник идзе; а/д «Первоура льск - Шала»; п. Битимбай; ул. Ленина; д. Известная: ул. Трастовая; с. Битимка; ул. Паром; а/д «Битимка- Первомайск кое» д. Черемша: ул. Трастовая; а/д «подъезд к п. Перескачка от км 14+025 а/д «Битимка-	местимось – не менее 22 чел., Евро 0 - 5, 2 ед. Посадка и высадка пассажиров только в установленн ых остановочны х пунктах	тарифа м	20-05 по распис анию	8 г		
--	---	---	--	--	-------------	-------------------------------	-----	--	--

			Первомайское»; п. Перескачка : ул. Стахановская								
23.	№ 101/2 «Первоуральск - Крылосово»	г. Первоуральск: Рынок, ИКЦ, Магазины № 19, Автодром; п. Билимбай: Гора, Ленина, поликлиника, Коммуны; Извездная; Битимка; Крылосово, Новая	г. Первоуральск: ул. Торговая, ул. Индустриальная, пр. Ильича, ул. Ленина, ул. Орджоникидзе; а/д «Первоуральск - Шаля»; п. Билимбай: ул. Ленина; д. Извездная; ул. Тракторная; с. Битимка; ул. Паром; д. Крылосово	25,5	Автобус, класс транспортного средства не ниже среднего, пассажироместимостью не менее 22 чел., Евро 0 - 5, 3-дл. Посадка и высадка пассажиров только в установленных остановочных пунктах	регулярные перевозки по регулярным тарифам	с 06-00 до 23-00 по расписанию	ООО «Фазтон Авто» г. Первоуральск, ул. Вайнера, 20, Гордеева Лира Рифовна, 24-19-84	Муниципальный контракт 25-С-159/18 от 14.05.2018 г		



19											
			: ул. Ленина								
1	2	3	4	5	6	7	8	9	10	11	12
24.	№ 103 «Первоуральск - т/б Хрустальная»	г. Первоуральск: Талица; гора; Зеленый мыс; с. Новоалексеевское; 8 Марта, Буденного	г. Первоуральск: ул. Торговая, Московское шоссе, ул. Талица; а/д «Подъезд к г. Первоуральск от км 326+000 а/д «Пермь-Екатеринбург»; а/д «Пермь-Екатеринбург»; а/д «Подъезд к с.	19,6	Автобус, класс транспортного средства не ниже среднего, пассажироместимось – не менее 22 чел., Евро 0 - 5, 2ед. Посадка и высадка пассажиров только в установленных пунктах	регулярные перевозки по регулируемым тарифам	с 06-40 до 18-50 по расписанию	ООО «Фазтон Авто» г. Первоуральск, ул. Вайнера, 20, Гордеева Лира Рифовна, 24-19-84	Муниципальный контракт 25-С-159/18 от 14.05.2018 г		

20											
			Новоалексеевское от км 330+975 а/д «Пермь-Екатеринбург»; с. Новоалексеевское; ул. 8 Марта, ул. Буденного; а/д «Екатеринбург-Первоуральск»; ст. Хрустальная; ул. Тракторная; а/д «Подъезд к т/б «Хрустальная от км 28+697 а/д «Екатеринбург-Первоуральск»								

21											
25.	№ 107 «Первоуральск – Кузино»	г. Первоуральск: Рынок, ИКЦ, Магазин № 19, Автодром; п. Билимбай: Гора, Ленина, поликлиника, Коммуны; Извездная, АРЗ; Битимка; Крылосово, Новая; Новоуткинск: завод; площадь; завод; пов. Коуровка; Слобода; пов. Слобода	г. Первоуральск: ул. Торговая, ул. Индустриальная, пр. Ильича, ул. Ленина, ул. Орджоникидзе; а/д «Первоуральск - Шая»; п. Билимбай; ул. Ленина; д. Извездная; ул. Тракторная; с. Битимка; ул. Паром; п. Новоуткинск; а/д «Подъезд к п. Новоуткинск от км 30+465 а/д	49,2	Автобус, класс транспортного средства не ниже среднего, пассажироместимось – не менее 22 чел., Евро 0 - 5, 2ед. Посадка и высадка пассажиров только в установленных пунктах	регулярные перевозки по регулируемым тарифам	с 06-15 до 17-15, по расписанию	ООО «Фазтон Авто» г. Первоуральск, ул. Вайнера, 20, Гордеева Лира Рифовна, 24-19-84	Муниципальный контракт 25-С-159/18 от 14.05.2018 г		

22											
			«Первоуральск-Шая»; с. Слобода; а/д «Подъезд к с. Слобода от км 33+145 а/д «Первоуральск-Шая», ул. Октябрьская; п. Кузино; а/д «Подъезд к п. Кузино от км 35+060 а/д «Первоуральск-Шая»								

23											
26.	№ 108 «Первоуральск-Трека» (через Прогресс)	г. Первоуральск: Рынок, ИКЦ, Магазин № 19, Автодром; п. Билимбай: Гора, Ленина, поликлиника, Коммуны; Извездная, АРЗ; Битимка; Крылосово, Новая; Новоуткинск: завод; площадь; завод; пов. Коуровка; Прогресс; пов. Слобода; Каменка, Нижнее Село: перекресток; Нижнее село	г. Первоуральск: ул. Торговая, ул. Индустриальная, пр. Ильича, ул. Ленина, ул. Орджоникидзе; а/д «Первоуральск - Шая»; п. Билимбай; ул. Ленина; д. Извездная; ул. Тракторная; с. Битимка; ул. Паром; п. Новоуткинск; а/д «Подъезд к п. Новоуткинск от км 30+465 а/д	65,2	Автобус, класс транспортного средства не ниже среднего, пассажироместимось – не менее 22 чел., Евро 0 - 5, 3ед. Посадка и высадка пассажиров только в установленных пунктах	регулярные перевозки по регулируемым тарифам	с 05-50 до 19-20 по расписанию	ООО «Фазтон Авто» г. Первоуральск, ул. Вайнера, 20, Гордеева Лира Рифовна, 24-19-84	Муниципальный контракт 25-С-159/18 от 14.05.2018 г		

24											
			«Первоуральск-Шая»; а/д «Подъезд к п. Прогресс от км 33+145 а/д «Первоуральск-Шая»; п. Прогресс; ул. Дружбы; д. Каменка; а/д «Подъезд к д. Каменка от км 41+455 а/д «Первоуральск-Шая»; с. Нижнее Село; а/д «Подъезд к с. Нижнее Село от км 43+065 а/д «Первоуральск-Шая»; а/д «Нижнее Село-Трека»								

25											
27.	№ 108/1 «Первоуральск-Нижнее село» (через Слободу)	г. Первоуральск: Рынок, ИКЦ, Магазин № 19, Автодром; п. Билимбай: Гора, Ленина, поликлиника, Коммуны; Извездная, АРЗ; Битимка; Крылосово, Новая; Новоуткинск: завод; площадь; завод; Слобода; пов. Слобода; Каменка, Нижнее Село: перекресток	г. Первоуральск: ул. Торговая, ул. Индустриальная, пр. Ильича, ул. Ленина, ул. Орджоникидзе; а/д «Первоуральск - Шая»; п. Билимбай; ул. Ленина; д. Извездная; ул. Тракторная; с. Битимка;	56,8	Автобус, класс транспортного средства не ниже среднего, пассажироместимось – не менее 22 чел., Евро 0 - 5, 3ед. Посадка и высадка пассажиров только в установленных пунктах	регулярные перевозки по регулируемым тарифам	с 07-25 до 20-40 по расписанию	ООО «Фазтон Авто» г. Первоуральск, ул. Вайнера, 20, Гордеева Лира Рифовна, 24-19-84	Муниципальный контракт 25-С-159/18 от 14.05.2018 г		

26											
			ул. Паром; п. Новоуткинск; а/д «Подъезд к п. Новоуткинск от км 30+465 а/д «Первоуральск-Шая»; а/д «Подъезд к с. Слобода от км 33+145 а/д «Первоуральск-Шая»; с. Слобода; ул. Октябрьская; д. Каменка; а/д «Подъезд к д. Каменка от км 41+455 а/д «Первоуральск-Шая»								



27

			Шаля»; с. Нижнее Село: а/д «Подъезд к с. Нижнее Село от км 43+065 а/д «Первоура-льск-Шаля»; а/д «Нижнее Село-Трека»								
--	--	--	---	--	--	--	--	--	--	--	--

Приложение к Постановлению Администрации городского округа Первоуральск от 04.06.2019 № 905

Перечень адресов объектов недвижимости, попадающих в границы прилегающих территорий, на которых не допускается розничная продажа алкогольной продукции

№	Объект		Попавшие объекты	
	Объект	Адрес	Объект	Адрес
21	МБОУ СОШ № 32	г. Первоуральск, пр. Ильича, 6	Жилые дома	г. Первоуральск, ул. Ватутина, 38 пр. Ильича, 4А пр. Ильича, 8/49

Верно

28

28.	№ 110 «Первоуральск-Доломитовый»	г. Первоуральск: Рынок, ИКЦ, Магазин № 19, Автодром; п. Билимбай: Гора, Ленина, поликлиника, Коммуны, Мира	г. Первоуральск: Торговая, ул. Индустриальная, пр. Ильича, ул. Ленина, ул. Орджоникидзе; а/д «Первоуральск - Шаля»; п. Билимбай: ул. Ленина; ул. Мира	17,4	Автобус, класс транспортного средства не ниже среднего, пассажировместимостью – не менее 22 чел., Евро 0 - 5, Зед. Посадка и высадка пассажиров только в установленных пунктах	регулярные перевозки по регулируемым тарифам	с 06-10 до 19-40 по расписанию	ООО «Фазтон Авто» г. Первоуральск, ул. Вайнера, 20, Гордеева Лида Рифовна, 24-19-84	Муниципальный контракт 25-С-159/18 от 14.05.2018 г		
-----	----------------------------------	--	---	------	--	--	--------------------------------	---	--	--	--

АДМИНИСТРАЦИЯ ГОРОДСКОГО ОКРУГА ПЕРВОУРАЛЬСК

ПОСТАНОВЛЕНИЕ

04.06.2019 № 907

г. Первоуральск

Об утверждении Правил использования водных объектов общего пользования, расположенных на территории городского округа Первоуральск для личных и бытовых нужд

В соответствии с Водным кодексом Российской Федерации от 3 июня 2006 года № 74-ФЗ, Федеральным законом от 6 октября 2003 года № 131-ФЗ «Об общих принципах организации местного самоуправления в Российской Федерации», в целях установления единых условий и требований, предъявляемых к использованию водных объектов для личных и бытовых нужд, обеспечению безопасности людей в местах массового отдыха населения, туризма, Администрация городского округа Первоуральск

ПОСТАНОВЛЯЕТ:

1. Утвердить Правила использования водных объектов общего пользования, расположенных на территории городского округа Первоуральск для личных и бытовых нужд (прилагается).

2. Признать утратившим силу постановление Главы Администрации городского округа Первоуральск от 26 октября 2017 года № 2162 «Об утверждении правил использования водных объектов общего пользования, расположенных на территории городского округа Первоуральск для личных и бытовых нужд».

3. Опубликовать настоящее постановление в газете «Вечерний Первоуральск» и разместить на официальном сайте городского округа Первоуральск в сети «Интернет» по адресу [www.prvadm.ru](http://www.prvadm.ru).

4. Контроль за исполнением настоящего постановления возложить на заместителя Главы Администрации городского округа Первоуральск по жилищно-коммунальному хозяйству, городскому хозяйству и экологии.

И.о. Главы городского округа Первоуральск, заместитель Главы Администрации по финансово – экономической политике

М.Ю. Ярославцева

АДМИНИСТРАЦИЯ ГОРОДСКОГО ОКРУГА ПЕРВОУРАЛЬСК

ПОСТАНОВЛЕНИЕ

04.06.2019 № 905

г. Первоуральск

О внесении изменений в постановление администрации городского округа Первоуральск от 20 октября 2014 года № 2708 «Об определении границ прилегающих к некоторым организациям и объектам территорий, на которых не допускается розничная продажа алкогольной продукции на территории городского округа Первоуральск»

В соответствии с Федеральным законом от 06 октября 2003 года № 131-ФЗ «Об общих принципах организации местного самоуправления в Российской Федерации», Федеральным законом от 22 ноября 1995 года № 171-ФЗ «О государственном регулировании производства и оборота этилового спирта, алкогольной и спиртосодержащей продукции и об ограничении потребления (распития) алкогольной продукции», Постановлением Правительства Российской Федерации от 27 декабря 2012 года № 1425 «Об определении органами государственной власти субъектов Российской Федерации мест массового скопления граждан и мест нахождения источников повышенной опасности, в которых не допускается розничная продажа алкогольной продукции, а также определении органами местного самоуправления границ прилегающих к некоторым организациям и объектам территорий, на которых не допускается розничная продажа алкогольной продукции», Администрация городского округа Первоуральск

ПОСТАНОВЛЯЕТ:

1. Внести изменения в постановление Администрации городского округа Первоуральск от 20 октября 2014 года № 2708 "Об определении границ прилегающих к некоторым организациям и объектам территорий, на которых не допускается розничная продажа алкогольной продукции на территории городского округа Первоуральск", изложив пункт 21 раздела «Школы» приложения № 3 к постановлению в новой редакции согласно приложению.

2. Настоящее постановление опубликовать в газете «Вечерний Первоуральск» и разместить на официальном сайте городского округа Первоуральск.

3. Контроль за исполнением настоящего постановления возложить на заместителя Главы по стратегическому планированию и инвестициям.

И.о. Главы городского округа Первоуральск, заместитель Главы Администрации по финансово – экономической политике

М.Ю. Ярославцева

Приложение УТВЕРЖДЕНЫ Постановлением Администрации городского округа Первоуральск от 04.06.2019 № 907

Правила использования водных объектов общего пользования, расположенных на территории городского округа Первоуральск для личных и бытовых нужд

1. Основные положения

1.1. Настоящие правила регулируют отношения по использованию физическими лицами водных объектов общего пользования (находящихся в государственной и муниципальной собственности) на территории городского округа Первоуральск для личных и бытовых нужд.

1.2. Основные понятия, используемые для целей настоящих правил:

1) водный объект — природный или искусственный водоем, водоток, либо иной объект, постоянное или временное сосредоточение вод, в котором имеются характерные формы и признаки водного режима;

2) водный объект общего пользования - поверхностный водный объект, находящийся в государственной или муниципальной собственности, доступный для бесплатного использования гражданами для удовлетворения личных и бытовых нужд, если иное не предусмотрено законодательством;

3) береговая полоса — полоса земли вдоль береговой линии водного объекта;

4) водоохранная зона – территория, которая примыкает к береговой линии (границам водного объекта) морей, рек, ручьев, каналов, озер, водохранилищ и на которой устанавливается специальный режим осуществления хозяйственной и иной деятельности в целях предотвращения загрязнения, засорения, захламления указанных водных объектов и истощения их вод, а также сохранения среды обитания водных биологических ресурсов и других объектов животного и растительного мира.

2. Использование водных объектов

2.1. Использовать водные объекты для предпринимательской деятельности физические и юридические лица могут только при условии получения в установленном порядке разрешения на водопользование, либо заключения договора водопользования и лицензии на осуществление соответствующей предпринимательской деятельности (при необходимости получения лицензии).

2.2. Береговая полоса предназначена для общего пользования. Ширина береговой полосы водных объектов общего пользования составляет 20 метров, за исключением береговой полосы рек и ручьев, протяженность которых от истока до устья не более чем 10 км, которая составляет 5 метров.

2.3. Граждане вправе иметь доступ к водным объектам общего пользования и бесплатно использовать их для личных и бытовых нужд, если иное не предусмотрено законодательством Российской Федерации.

2.4. Водные объекты могут использоваться для:

1) отдыха и оздоровления граждан;

2) купания и плавания на маломерных плавательных средствах;

3) для забора водных ресурсов для целей хозяйственно-бытового водоснабжения, в том числе полива личных садовых, огородных, дачных и иных подсобных участков, не используемых для предпринимательских целей;



2

- 4) для водопоя домашних животных, нагула домашней водоплавающей птицы.
- 2.5 Граждане вправе пользоваться (без использования механических транспортных средств) береговой полосой водных объектов общего пользования для передвижения и пребывания около них, в том числе для осуществления любительского и спортивного рыболовства и причаливания плавательных средств.
- 2.6 Граждане в праве использовать водные объекты общего пользования для управления маломоторными моторными, парусно-моторными и парусными судами и другими водными транспортными средствами с механическим двигателем (гидроциклы и др.), при наличии удостоверения на право управления указанными средствами.

3. Ограничения в использовании водных объектов

- 3.1. На водных объектах общего пользования расположенных на территории городского округа Первоуральск запрещается:
- 1) мойка автомоторного транспорта и сброс сельскохозяйственных и ливневых вод;
- 2) массовое организованное купание детей в неприспособленных для этого местах, плавание на не приспособленных для этого средств (предметах);
- 3) купание в местах, где выставлены специальные информационные знаки с предупреждениями и запрещающими надписями;
- 4) распивать спиртные напитки, купаться в состоянии алкогольного опьянения;
- 5) загрязнять и засорять водоемы и берега бытовым мусором и нефтепродуктами;
- 6) заходить под мотором или парусом и маневрировать на акваториях (участках водных объектов) пляжей, купален, других местах купания и массового отдыха населения на водоемах;
- 7) приближаться на гидроциклах (водных мотоциклах) на расстояние 50 метров к купающемуся человеку, а также к границам заплыва на пляже и других мест купания;
- 8) строить без получения разрешения органов местного самоуправления пирсы и иные гидротехнические сооружения;
- 9) забор водных ресурсов для целей питьевого и хозяйственно-бытового водоснабжения в случаях установления ограничения на пользование водным объектом;
- 10) занятие береговой полосы водного объекта общего пользования, а также размещение в её пределах устройств и сооружений, ограничивающих свободный доступ граждан к водному объекту;
- 11) движение и стоянка автотранспортных средств (кроме специального транспорта) в пределах береговой полосы и прибрежной защитной полосы водного объекта общего пользования;
- 12) стирка белья и купание животных в местах, отведенных для купания людей и выше их по течению до 500 метров;
- 13) совершать иные действия, угрожающие жизни и здоровью людей наносящие вред водному объекту и окружающей природной среде.
- 3.2 Информация об ограничении водопользования на водных объектах общего пользования доводится до жителей через средства массовой информации и по средствам специальных информационных знаков, устанавливаемых по берегам водных объектов. Могут быть также использованы иные способы предоставления такой информации.
- 3.3 В границах водоохранных зон устанавливаются прибрежные лесные защитные полосы, на территориях которых вводятся дополнительные ограничения хозяйственной или иной деятельности.
- 3.4 В границах водоохранных зон запрещается:
- 1) использование сточных вод в целях регулирования плодородия почв;

Извещение о проведении собрания о согласовании местоположения границы земельного участка

Кадастровым инженером Швецовой Надеждой Николаевной, № квалификационного аттестата кадастрового инженера 66-11-304, почтовый адрес: 623100, г. Первоуральск, пр. Ильича, 28-г, оф. 305 (ИП Федулова О.В. св-во о регистрации серия 8568 № I-ПИ от 04.06.2003г.), тел. (3439) 626700, 626555, 666211@mail.ru, в отношении земельного участка с кадастровым номером: 66:58:0801003:55, расположенного по адресу: Свердловская обл., г. Первоуральск, с. Слобода, ул. Октябрьская, д. 10 выполняются кадастровые работы по уточнению местоположения границ земельного участка.

Заказчиком кадастровых работ является Хлевнюк Е.В., адрес: г. Первоуральск, ул. Герцена, д. 11а, кв. 3, тел. 8-904-166-79-81.

Собрание заинтересованных лиц по поводу согласования местоположения границ состоится по адресу: г. Первоуральск, пр. Ильича, 28-г, оф. 305 12 июля 2019 г. в 10 часов 00 минут.

С проектом межевого плана земельного участка можно ознакомиться по адресу: г. Первоуральск, пр. Ильича, 28-г, оф. 305.

Обоснованные возражения относительно местоположения границ, содержащихся в проекте межевого плана, и требования о проведении согласования местоположения границ земельных участков на местности принимаются с 11 июня 2019 г. по 12 июля 2018 г. по адресу: г. Первоуральск, пр. Ильича, 28-г, оф. 305.

Смежный земельный участок, с правообладателями которого требуется согласовать местоположение границ: с К№ 66:58:0801003:56, расположенный по адресу: Свердловская обл., г. Первоуральск, с. Слобода, ул. Октябрьская, д. 12.

При проведении согласования местоположения границ при себе необходимо иметь документ, удостоверяющий личность, а также документы, подтверждающие права на соответствующий земельный участок.

Приложение 1  
к Постановлению Администрации  
городского округа Первоуральск  
от 04.06.2019 № 908

ПАСПОРТ  
муниципальной программы «Формирование современной городской среды городского округа Первоуральск на 2018-2024 годы»

Наименование ответственного исполнителя муниципальной программы	Управление жилищно-коммунального хозяйства и строительства городского округа Первоуральск. Главный специалист ГИЗО УЖКХиС Терентьева Марина Александровна. Начальник отдела благоустройства УЖКХиС Кошелева Ольга Александровна
Цели и задачи муниципальной программы	Цель муниципальной программы: Повышение качества условий проживания населения городского округа, за счет содержания, восстановления и развития объектов внешнего благоустройства и дворовых и общественных территорий; Задачи муниципальной программы: 1.1. Развитие и модернизация объектов внешнего благоустройства и дворовых территорий городского округа; 1.2. Благоустройство общественных территорий на территории городского округа Первоуральск 1.3. Обеспечение эффективной деятельности муниципального учреждения городского округа Первоуральск в сфере благоустройства и дорожного хозяйства городского округа Первоуральск по реализации муниципальной программы 1.4. Реализация полномочия по регулированию численности безнадзорных собак на территории городского округа Первоуральск 1.5. Организация ритуальных услуг и содержание мест захоронения
Целевые показатели муниципальной программы	- доля дворовых территорий в населенных пунктах муниципального образования, уровень благоустройства которых соответствует современным требованиям, по отношению к их общему числу; - количество благоустроенных общественных территорий городского округа Первоуральск; - количество выполненных проектно-сметных документаций, с прохождением экспертизы на благоустройство дворовых территорий; - количество объектов внешнего благоустройства в текущем содержании; - количество объектов внешнего благоустройства, в отношении которых осуществлено восстановление и ремонт; - количество избирателей, принявших участие в рейтинговом голосовании; - количество объектов внешнего благоустройства, в которых реализовались проекты комплексного благоустройства;

3

- 2) размещение кладбищ, скотомогильников, объектов размещения отходов производства и потребления, химических, взрывчатых, токсичных, отравляющих и ядовитых веществ, пунктов захоронения радиоактивных отходов;
- 3) осуществление авиационных мер по борьбе с вредными организмами;
- 4) движение и стоянка транспортных средств (кроме специальных транспортных средств), за исключением их движения по дорогам и стоянки на дорогах и в специально оборудованных местах, имеющих твердое покрытие;
- 5) размещение автозаправочных станций, складов горюче-смазочных материалов (за исключением случаев, если автозаправочные станции, склады горюче-смазочных материалов размещены на территориях портов, судостроительных и судоремонтных организаций, инфраструктуры внутренних водных путей при условии соблюдения требований законодательства в области охраны окружающей среды, Водного Кодекса Российской Федерации), станций технического обслуживания, используемых для технического осмотра и ремонта транспортных средств, осуществление мойки транспортных средств;
- 6) размещение специализированных хранилищ пестицидов и агрохимикатов, применение пестицидов и агрохимикатов;
- 7) сброс сточных, в том числе дренажных, вод;
- 8) разведка и добыча общераспространенных полезных ископаемых исключением случаев, если разведка и добыча общераспространенных полезных ископаемых осуществляются пользователями недр, осуществляющими разведку и добычу иных видов полезных ископаемых, в границах предоставленных им соответствии с законодательством Российской Федерации о недрах горных отводов и (или) геологических отводов на основании утвержденного технического проекта в соответствии со статьей 19.1 Закона Российской Федерации от 21 февраля 1992 года № 2395-1 «О недрах».
- 3.5 Ширина водоохраной зоны рек, ручьев устанавливается от их истоков до впадения, для рек или ручьев протяженностью:
- 1) до 10 км - в размере 50 м,
- 2) от 10 км до 50 км — в размере 100 м,
- 3) от 50 км и более - в размере 200 м.
- 3.6 Ширина водоохраной зоны рек, ручьев, озер, прудов, водохранилищ и ширина их прибрежной защитной полосы за пределами населенных пунктов устанавливаются от соответствующей береговой линии. В населенных пунктах при наличии набережных граница прибрежных защитных полос этих объектов совпадают с параметрами набережных, ширина водоохраной зоны на таких территориях устанавливается от парапета набережной.
- 3.7 В границах прибрежных защитных полос запрещается:
- 1) использование сточных вод в целях регулирования плодородия почв;
- 2) размещение кладбищ, скотомогильников, мест захоронения отходов производства и потребления, химических, взрывчатых, токсичных, отравляющих и ядовитых веществ, пунктов захоронения радиоактивных отходов;
- 3) осуществление авиационных мер по борьбе с вредными организмами;
- 4) движение и стоянка транспортных средств (кроме специальных транспортных средств), за исключением их движения по дорогам и стоянки на дорогах и в специально оборудованных местах, имеющих твердое покрытие;
- 5) размещение автозаправочных станций, складов горюче-смазочных материалов (за исключением случаев, если автозаправочные станции, склады горюче-смазочных материалов размещены на территориях портов, судостроительных и судоремонтных организаций, инфраструктуры внутренних водных путей при условии соблюдения требований законодательства в области охраны окружающей среды и Водного Кодекса РФ), станций технического обслуживания, используемых для технического осмотра и ремонта транспортных средств, осуществление мойки транспортных средств;



АДМИНИСТРАЦИЯ ГОРОДСКОГО ОКРУГА ПЕРВОУРАЛЬСК  
ПОСТАНОВЛЕНИЕ

04.06.2019

№

908

г. Первоуральск

О внесении изменений и дополнений в муниципальную программу городского округа Первоуральск «Формирование современной городской среды городского округа Первоуральск на 2018-2023 годы», утвержденную постановлением Администрации городского округа Первоуральск от 12 октября 2017 года № 2048

В соответствии со статьей 179 Бюджетного кодекса Российской Федерации, Порядком разработки, реализации и оценки эффективности муниципальных программ городского округа Первоуральск, утвержденным постановлением Администрации городского округа Первоуральск от 15 июня 2018 года № 1122, в целях приведения муниципальной программы и соответствие с национальным проектом «Жизнь и городская среда», в соответствии с решениями Первоуральской городской Думы от 18 апреля 2019 года № 188 «О внесении изменений в решение Первоуральской городской Думы от 27 декабря 2018 года № 156 «О бюджете городского округа Первоуральск на 2019 год и плановый период 2020 и 2021 годов», Администрация городского округа Первоуральск

ПОСТАНОВЛЯЕТ:

1. Внести в муниципальную программу «Формирование современной городской среды городского округа Первоуральск на 2018-2023 годы», утвержденную Постановлением Администрации городского округа Первоуральск от 12 октября 2017 года № 2048 (далее - программа), следующие изменения и дополнения:
- 1) наименование муниципальной программы «Формирование современной городской среды городского округа Первоуральск на 2018- 2023 годы» изложить в следующей редакции: «Формирование современной городской среды городского округа Первоуральск на 2018- 2024 годы»
- 2) Паспорт программы «Формирование современной городской среды городского округа Первоуральск на 2018-2024 годы» изложить в новой редакции (приложение 1).
- 3) Раздел 1. Характеристика проблем, на решение которых направлена муниципальная программа изложить в новой редакции (приложение 2).
- 4) Раздел 1.1 «Перечень дворовых и общественных территорий, подлежащих благоустройству, в рамках мероприятий муниципальной программы «Формирование современной городской среды городского округа Первоуральск на 2018-2024 годы» изложить в новой редакции (приложение 3).
- 5) Дополнить Раздел 1. Характеристика проблем, на решение которых направлена муниципальная программа Разделом 1.2 «Перечень объектов недвижимого имущества

2

	- количество обустроенных детских игровых площадок; - площадь территории, на которой осуществлено благоустройство (кроме дворовых территорий); - количество объектов, предназначенных для организации досуга жителей, в отношении которых осуществлены мероприятия по развитию; - уровень оказания муниципальных услуг и выполнения работ в сфере благоустройства и дорожного хозяйства; - количество отловленных безнадзорных собак; - уровень оказания муниципальных услуг и выполнения работ в сфере ритуальных услуг и содержания мест захоронения.
Сроки реализации муниципальной программы	2018-2024 годы
Объемы финансирования муниципальной программы по годам реализации	Всего: 353 288,43 тыс. рублей, из них: средства федерального бюджета – 0,00 тыс. рублей; средства областного бюджета – 73 341,92 тыс. рублей; средства местного бюджета – 279 163,94 тыс. рублей; внебюджетные источники – 782,56 тыс. рублей. - Справочно: *участие в государственных программах на условиях софинансирования – 0,00 тыс. рублей; *участие в государственном частном партнерстве – 0,00 тыс. рублей. в том числе: 2018 год – 74 063,22 тыс. рублей, в том числе федеральный бюджет 0,0 тыс. рублей, областной бюджет 25 678,51 тыс. рублей, местный бюджет 48 245,18 тыс. рублей внебюджетные источники 139,53 тыс. рублей. - Справочно: *участие в государственных программах на условиях софинансирования – 0,00 тыс. рублей; *участие в государственном частном партнерстве – 0,00 тыс. рублей. 2019 год – 80 933,90 тыс. рублей, в том числе федеральный бюджет 0,0 тыс. рублей, областной бюджет 34 063,21 тыс. рублей, местный бюджет 46 227,66 тыс. рублей внебюджетные источники 643,04 тыс. рублей. - Справочно: *участие в государственных программах на условиях софинансирования – 0,0 тыс. рублей; *участие в государственном частном партнерстве – 0,00 тыс. рублей. 2020 год – 39 326,30 тыс. рублей, в том числе федеральный бюджет 0,0 тыс. рублей, областной бюджет 3 393,10 тыс. рублей, местный бюджет 35 933,20 тыс. рублей внебюджетные источники 0,00 тыс. рублей. - Справочно: *участие в государственных программах на условиях софинансирования – 0,00 тыс. рублей; *участие в государственном частном партнерстве – 0,00 тыс. рублей. 2021 год – 43 321,80 тыс. рублей, в том числе федеральный бюджет 0,0 тыс. рублей, областной бюджет 3 393,10 тыс. рублей, местный бюджет 39 928,70 тыс. рублей внебюджетные источники 0,0 тыс. рублей. - Справочно: *участие в государственных программах на условиях софинансирования – 0,00 тыс. рублей; *участие в государственном частном партнерстве – 0,00 тыс. рублей. 2022 год – 56 821,60 тыс. рублей, в том числе федеральный бюджет 0,0 тыс. рублей, областной бюджет 3 407,0 тыс. рублей, местный бюджет 53 414,60 тыс. рублей внебюджетные источники 0,00 тыс. рублей. - Справочно: *участие в государственных программах на условиях софинансирования – 0,00 тыс. рублей; *участие в государственном частном партнерстве – 0,00 тыс. рублей. 2023 год – 58 821,60 тыс. рублей, в том числе федеральный бюджет 0,0 тыс. рублей, областной бюджет 3 407,0 тыс. рублей, местный бюджет 55 414,60 тыс. рублей внебюджетные источники 0,00 тыс. рублей. - Справочно: *участие в государственных программах на условиях софинансирования – 0,00 тыс. рублей; *участие в государственном частном партнерстве – 0,00 тыс. рублей. 2024 год – 0,0 тыс. рублей, в том числе федеральный бюджет 0,0 тыс. рублей, областной бюджет 0,0 тыс. рублей, местный бюджет 0,0 тыс. рублей внебюджетные источники 0,00 тыс. рублей. - Справочно: *участие в государственных программах на условиях софинансирования – 0,00 тыс. рублей; *участие в государственном частном партнерстве – 0,00 тыс. рублей.

4

- 6) размещение специализированных хранилищ пестицидов и агрохимикатов применение пестицидов и агрохимикатов;
- 7) сброс сточных, в том числе дренажных, вод;
- 8) сброс сточных, в том числе дренажных, вод; - разведка и добыча общераспространенных полезных ископаемых (исключением случаев, если разведка и добыча общераспространенных полезных ископаемых осуществляются пользователями недр, осуществляющими разведку и добычу иных видов полезных ископаемых, в границах предоставленных им соответствии с законодательством Российской Федерации о недрах горных отводов и (или) геологических отводов на основании утвержденного технического проекта в соответствии со статьей 19.1 Закона Российской Федерации от 21 февраля 1992 года №2395-1 «О недрах»).
- 3.8 Запрещение на местности грании водоохранных зон и грании прибрежных защитных полос осуществляется специальными знаками.
- 3.9 В границах прибрежных защитных полос наряду с установленными пунктом 3.7 приложения ограничениями запрещаются:
- 1) распашка земель;
- 2) размещение отвалов размываемых грунтов;
- 3) выпас сельскохозяйственных животных и организация для них летних лагерей, ванн».

4. Ответственность за нарушение настоящих правил

- 4.1 За нарушение установленных Правил виновные несут ответственность в соответствии с законодательством Российской Федерации.
- 4.2 Привлечение к ответственности за нарушение Правил не освобождает виновных лиц от обязанности устранить допущенное нарушение и возместить причиненный или вред.

(включая объекты незавершенного строительства) и земельных участков, находящихся в собственности (пользовании) юридических лиц и индивидуальных предпринимателей» (приложение 4).

6) Раздел 2. Цели и задачи, целевые показатели муниципальной программы «Формирование современной городской среды городского округа Первоуральск на 2018-2024 годы» изложить в новой редакции (приложение 5).

7) Раздел 3. План мероприятий муниципальной программы «Формирование современной городской среды городского округа Первоуральск на 2018-2024 годы» изложить в новой редакции (приложение 6).

8) Порядок участия заинтересованных лиц в реализации мероприятий, направленных на формирование современной городской среды изложить в новой редакции (приложение 7).

2. Настоящее постановление применяется при исполнении бюджета городского округа Первоуральск на 2019 год и плановый период 2020 и 2021 годов и составлении бюджетной отчетности за 2019 год.

3. Опубликовать настоящее постановление в газете «Вечерний Первоуральск» и разместить на официальном сайте городского округа Первоуральск.

4. Контроль за исполнением настоящего постановления возложить на заместителя Главы Администрации городского округа Первоуральск по жилищно-коммунальному хозяйству, городскому хозяйству и экологии Гузайрова А.С.

И.о. Главы городского округа Первоуральск,  
заместитель Главы Администрации  
по финансово – экономической политике

М.Ю. Ярославцева

3

	*участие в государственном частном партнерстве – 0,00 тыс. рублей. 2021 год – 43 321,80 тыс. рублей, в том числе федеральный бюджет 0,0 тыс. рублей, областной бюджет 3 393,10 тыс. рублей, местный бюджет 39 928,70 тыс. рублей внебюджетные источники 0,0 тыс. рублей. - Справочно: *участие в государственных программах на условиях софинансирования – 0,00 тыс. рублей; *участие в государственном частном партнерстве – 0,00 тыс. рублей. 2022 год – 56 821,60 тыс. рублей, в том числе федеральный бюджет 0,0 тыс. рублей, областной бюджет 3 407,0 тыс. рублей, местный бюджет 53 414,60 тыс. рублей внебюджетные источники 0,00 тыс. рублей. - Справочно: *участие в государственных программах на условиях софинансирования – 0,00 тыс. рублей; *участие в государственном частном партнерстве – 0,00 тыс. рублей. 2023 год – 58 821,60 тыс. рублей, в том числе федеральный бюджет 0,0 тыс. рублей, областной бюджет 3 407,0 тыс. рублей, местный бюджет 55 414,60 тыс. рублей внебюджетные источники 0,00 тыс. рублей. - Справочно: *участие в государственных программах на условиях софинансирования – 0,00 тыс. рублей; *участие в государственном частном партнерстве – 0,00 тыс. рублей. 2024 год – 0,0 тыс. рублей, в том числе федеральный бюджет 0,0 тыс. рублей, областной бюджет 0,0 тыс. рублей, местный бюджет 0,0 тыс. рублей внебюджетные источники 0,00 тыс. рублей. - Справочно: *участие в государственных программах на условиях софинансирования – 0,00 тыс. рублей; *участие в государственном частном партнерстве – 0,00 тыс. рублей.
Адрес размещения муниципальной программы в сети Интернет	Официальный сайт Администрации городского округа Первоуральск <a href="http://www.pvuadm.ru">www.pvuadm.ru</a> в разделе «Официально», подраздел «Экономика», подраздел «Бюджет» (подраздел «Муниципальные программы»)







18

№ цели, задачи, показателя	Наименование цели (целей) и задач, целевых показателей	Единица измерения	Значение целевого показателя										Источник значений показателей
			отчетный год		текущий год		2020 год		2021 год		2022 год		
			2016 год	2017 год	2018 год	2019 год	2020 год	2021 год	2022 год	2023 год	2024 год		
1.2.2.	Количество объектов, предназначенных для организации досуга жителей в отношении которых осуществлены мероприятия по развитию.	ед.	0	0	0	0	0	0	0	0	0	Отчеты об исполнении расходов УЖКХиС городского округа Первоуральск	
1.3.	Задача 3. Обеспечение эффективной деятельности муниципального учреждения городского округа Первоуральск в сфере благоустройства и дорожного хозяйства городского округа Первоуральск по реализации муниципальной программы												
1.3.1.	Уровень оказания муниципальных услуг и выполнения работ в сфере благоустройства и дорожного хозяйства	%	98	98	98	98	98	98	98	98	98	Отчеты об исполнении расходов УЖКХиС городского округа Первоуральск	

3

1	2	3	4	5	6	7	8	9	10	11	12
29	Мероприятие 1.2. Благоустройство дворовых территорий ул. Коробельный проезд, д.5, ул. Комсомольская, д.10, ул. Химиков, д.8, ул. Р. Люксембург, д. 11 всего, в том числе:		15 000,00	0,00	0,00	0,00	0,00	0,00	15 000,00	0,00	1.1.1
30	Федеральный бюджет		0,00	0,00	0,00	0,00	0,00	0,00	0,00	0,00	
31	Областной бюджет		0,00	0,00	0,00	0,00	0,00	0,00	0,00	0,00	
32	Местный бюджет		15 000,00	0,00	0,00	0,00	0,00	0,00	15 000,00	0,00	
33	Внебюджетные источники		0,00	0,00	0,00	0,00	0,00	0,00	0,00	0,00	
34	- Справочно:		0,00								
35	"участие в государственных программах на условиях софинансирования"		0,00								
36	"участие в государственном частном партнерстве"		0,00								
37	Мероприятие 1.3. Благоустройство дворовых территорий п. Битмика, ул. Соколовка, 8,9,10,11 всего, в том числе:		8 000,00	0,00	0,00	0,00	0,00	8 000,00	0,00	0,00	1.1.1
38	Федеральный бюджет		0,00	0,00	0,00	0,00	0,00	0,00	0,00	0,00	
39	Областной бюджет		0,00	0,00	0,00	0,00	0,00	0,00	0,00	0,00	
40	Местный бюджет		8 000,00	0,00	0,00	0,00	0,00	8 000,00	0,00	0,00	
41	Внебюджетные источники		0,00	0,00	0,00	0,00	0,00	0,00	0,00	0,00	
42	- Справочно:		0,00							0,00	
43	"участие в государственных программах на условиях софинансирования"		0,00								
44	"участие в государственном частном партнерстве"		0,00								

19

№ цели, задачи, показатели	Наименование цели (целей) и задач, целевых показателей	Единица измерения	Значение целевого показателя										Источник значений показателей			
			отчетный год		текущий год		2020 год		2021 год		2022 год			2023 год		2024 год
			2016 год	2017 год	2018 год	2019 год	2020 год	2021 год	2022 год	2023 год	2024 год	2025 год	2026 год	2027 год	2028 год	2029 год
1.4.	Задача 4. Реализация полномочия по регулированию численности безнадзорных собак на территории городского округа Первоуральск															
1.4.1.	Количество отловленных безнадзорных собак	гол.	300	300	300	300	300	300	300	300	300	300	300	300	Отчеты об исполнении расходов УЖКХиС городского округа Первоуральск	
1.5.	Задача 5. Организация ритуальных услуг и содержание мест захоронения															
1.5.1.	Уровень оказания муниципальных услуг и выполнения работ в сфере ритуальных услуг и содержание мест захоронения	%	98	98	98	98	98	98	98	98	98	98	98	98	Отчеты об исполнении расходов ПМКУ «Ритуал» городского округа Первоуральск	

4

1	2	3	4	5	6	7	8	9	10	11	12
45	Мероприятие 1.4. Комплексное благоустройство дворовой территории ул. Трубиных, д.48а, 48б всего, в том числе:		13 883,10	0,00	13 883,10	0,00	0,00	0,00	0,00	0,00	1.1.1
46	Федеральный бюджет		0,00	0,00	0,00	0,00	0,00	0,00	0,00	0,00	
47	Областной бюджет		11 484,61	0,00	11 484,61	0,00	0,00	0,00	0,00	0,00	
48	Местный бюджет		1 755,45	0,00	1 755,45	0,00	0,00	0,00	0,00	0,00	
49	Внебюджетные источники		643,04	0,00	643,04	0,00	0,00	0,00	0,00	0,00	
50	- Справочно:		0,00								
51	"участие в государственных программах на условиях софинансирования"		0,00								
52	"участие в государственном частном партнерстве"		0,00								
53	Мероприятие 1.5. Комплексное благоустройство дворовой территории ул. 30 лет Октября д.6а, 8, ул. Крупской, д. 51,53 всего, в том числе:		200,81	0,00	200,81	0,00	0,00	0,00	0,00	0,00	1.1.1
54	Федеральный бюджет		0,00	0,00	0,00	0,00	0,00	0,00	0,00	0,00	
55	Областной бюджет		0,00	0,00	0,00	0,00	0,00	0,00	0,00	0,00	
56	Местный бюджет		200,81	0,00	200,81	0,00	0,00	0,00	0,00	0,00	
57	Внебюджетные источники		0,00	0,00	0,00	0,00	0,00	0,00	0,00	0,00	
58	- Справочно:		0,00								
59	"участие в государственных программах на условиях софинансирования"		0,00								
60	"участие в государственном частном партнерстве"		0,00								

Приложение 6  
к Постановлению Администрации  
городского округа 1 первоуральск  
от 04.06.2019 № 908

РАЗДЕЛ 3. ПЛАН МЕРОПРИЯТИЙ  
МУНИЦИПАЛЬНОЙ ПРОГРАММЫ  
"ФОРМИРОВАНИЕ СОВРЕМЕННОЙ ГОРОДСКОЙ СРЕДЫ ГОРОДСКОГО ОКРУГА ПЕРВОУРАЛЬСК  
НА 2018-2024 ГОДЫ"

№ п/п	Наименование мероприятия / источников расходов на финансирование	Исполнитель мероприятия	Объем расходов на выполнение мероприятия за счет всех источников, тыс.рублей									Номера целевых показателей, на достижение которых направлены мероприятия
			Всего	2018 год	2019 год	2020 год	2021 год	2022 год	2023 год	2024 год		
1	2	3	4	5	6	7	8	9	10	11	12	
1	ВСЕГО по муниципальной программе, в том числе:		353 288,43	74 063,22	80 933,90	39 326,30	43 321,80	56 821,60	58 821,60	0,00		
2	Федеральный бюджет		0,00	0,00	0,00	0,00	0,00	0,00	0,00	0,00		
3	областной бюджет		73 341,92	25 678,51	34 063,21	3 393,10	3 393,10	3 407,00	3 407,00	0,00		
4	местный бюджет		279 163,94	48 245,18	46 227,66	35 933,20	39 928,70	53 414,60	55 414,60	0,00		
5	внебюджетные источники		782,56	139,53	643,04	0,00	0,00	0,00	0,00	0,00		
6	- Справочно:											
7	"участие в государственных программах на условиях софинансирования"		0,00									
8	"участие в государственном частном партнерстве"		0,00									
9	Мероприятие 1. Обустройство и развитие объектов внешнего благоустройства и дворовых территорий городского округа всего, в том числе:	УЖКХиС, Администрация	72 598,41	28 379,53	19 698,88	720,00	800,00	8 000,00	15 000,00	0,00	1.1.1.	
10	Федеральный бюджет		0,00	0,00	0,00	0,00	0,00	0,00	0,00	0,00		

5

1	2	3	4	5	6	7	8	9	10	11	12
61	Мероприятие 1.6. Обустройство объектов внешнего благоустройства ул. Орджоникидзе, п. Кузино, п. Динас всего, в том числе:		500,00	500,00	0,00	0,00	0,00	0,00	0,00	0,00	1.1.1
62	Федеральный бюджет		0,00	0,00	0,00	0,00	0,00	0,00	0,00	0,00	
63	Областной бюджет		0,00	0,00	0,00	0,00	0,00	0,00	0,00	0,00	
64	Местный бюджет		500,00	500,00	0,00	0,00	0,00	0,00	0,00	0,00	
65	Внебюджетные источники		0,00	0,00	0,00	0,00	0,00	0,00	0,00	0,00	
66	- Справочно:		0,00								
67	"участие в государственных программах на условиях софинансирования"		0,00								
68	"участие в государственном частном партнерстве"		0,00								
69	Мероприятие 1.7. Организация и проведение рейтингового голосования всего, в том числе:	Администрация	3 304,29	3 304,29	0,00	0,00	0,00	0,00	0,00	0,00	1.1.6.
70	Федеральный бюджет		0,00	0,00	0,00	0,00	0,00	0,00	0,00	0,00	
71	Областной бюджет		3 304,29	3 304,29	0,00	0,00	0,00	0,00	0,00	0,00	
72	Местный бюджет		0,00	0,00	0,00	0,00	0,00	0,00	0,00	0,00	
73	Внебюджетные источники		0,00	0,00	0,00	0,00	0,00	0,00	0,00	0,00	
74	- Справочно:		0,00								
75	"участие в государственных программах на условиях софинансирования"		0,00								
76	"участие в государственном частном партнерстве"		0,00								
77	Мероприятие 1.8. Поставка Ротонды на набережную Нижне-Шайтанского пруда всего, в том числе:	УЖКХиС	2 406,67	2 406,67	0,00	0,00	0,00	0,00	0,00	0,00	1.1.2.
78	Федеральный бюджет		0,00	0,00	0,00	0,00	0,00	0,00	0,00	0,00	
79	Областной бюджет		0,00	0,00	0,00	0,00	0,00	0,00	0,00	0,00	

2

1	2	3	4	5	6	7	8	9	10	11	12
11	областной бюджет		24 607,25	13 122,64	11 484,61	0,00	0,00	0,00	0,00	0,00	
12	местный бюджет		47 208,59	15 117,36	7 571,23	720,00	800,00	8 000,00	15 000,00	0,00	
13	в том числе местный бюджет на условиях софинансирования										
14	внебюджетные источники		782,56	139,53	643,04	0,00	0,00	0,00	0,00	0,00	
15	в том числе:										
16	- Справочно:		0,00								
17	"участие в государственных программах на условиях софинансирования"		0,00								
18	"участие в государственном частном партнерстве"		0,00								
19	Мероприятие 1.1. Комплексное благоустройство дворовой территории Ул. Вайнера, д.3,5,7,9,5"а" всего, в том числе:		22 168,57	22 168,57	0,00	0,00	0,00	0,00	0,00	0,00	1.1.1
20	Федеральный бюджет		0,00	0,00	0,00	0,00	0,00	0,00	0,00	0,00	
21	Областной бюджет		9 818,35	9 818,35	0,00	0,00	0,00	0,00	0,00	0,00	
22	местный бюджет, в том числе:		12 210,69	12 210,69	0,00	0,00	0,00	0,00	0,00	0,00	
23	на условиях софинансирования		3 994,75	3 994,75	0,00	0,00	0,00	0,00	0,00	0,00	
24	местный бюджет		8 215,95	8 215,95	0,00	0,00	0,00	0,00	0,00	0,00	
25	внебюджетные источники		139,53	139,53	0,00	0,00	0,00	0,00	0,00	0,00	
26	- Справочно:		0,00								
27	"участие в государственных программах на условиях софинансирования"		0,00								
28	"участие в государственном частном партнерстве"		0,00								

6

1	2	3	4	5	6	7	8	9	10	11	12
80	местный бюджет		2 406,67	2 406,67	0,00	0,00	0,00	0,00	0,00	0,00	
81	внебюджетные источники		0,00	0,00	0,00	0,00	0,00	0,00	0,00	0,00	
82	- Справочно:		0,00								
83	"участие в государственных программах на условиях софинансирования"		0,00								
84	"участие в государственном частном партнерстве"		0,00								
85	Мероприятие 1.9. Обустройство объектов внешнего благоустройства всего, в том числе:		2 320,00	0,00	800,00	720,00	800,00	0,00	0,00	0,00	1.1.8.
86	Федеральный бюджет		0,00	0,00	0,00	0,00	0,00	0,00	0,00	0,00	
87	областной бюджет		0,00	0,00	0,00	0,00	0,00	0,00	0,00	0,00	
88	местный бюджет		2 320,00	0,00	800,00	720,00	800,00	0,00	0,00	0,00	
89	внебюджетные источники		0,00	0,00	0,00	0,00	0,00	0,00	0,00	0,00	
90	- Справочно:		0,00								
91	"участие в государственных программах на условиях софинансирования"		0,00								
92	"участие в государственном частном партнерстве"		0,00								
93	Мероприятие 1.10. Благоустройство "Сухой фонтан" всего, в том числе:		1 329,97	0,00	1 329,97	0,00	0,00	0,00	0,00	0,00	1.1.7
94	Федеральный бюджет		0,00	0,00	0,00	0,00	0,00	0,00	0,00	0,00	
95	областной бюджет		0,00	0,00	0,00	0,00	0,00	0,00	0,00	0,00	
96	местный бюджет		1 329,97	0,00	1 329,97	0,00	0,00	0,00	0,00	0,00	
97	внебюджетные источники		0,00	0,00	0,00	0,00	0,00	0,00	0,00	0,00	
98	- Справочно:		0,00								
99	"участие в государственных программах на условиях софинансирования"		0,00								
100	"участие в государственном частном партнерстве"		0,00								

7

1	2	3	4	5	6	7	8	9	10	11	12
101	Мероприятие 1.11. установки на территории городского округа Первоуральск автономных модульных туалетов всего, в том числе:		3 360,00	0,00	3 360,00	0,00	0,00	0,00	0,00	0,00	1.1.7.
102	Федеральный бюджет		0,00	0,00	0,00	0,00	0,00	0,00	0,00	0,00	
103	областной бюджет		0,00	0,00	0,00	0,00	0,00	0,00	0,00	0,00	
104	местный бюджет		3 360,00	0,00	3 360,00	0,00	0,00	0,00	0,00	0,00	
105	внебюджетные источники		0,00	0,00	0,00	0,00	0,00	0,00	0,00	0,00	
106	- Справочно:		0,00								
107	*участие в государственных программах на условиях софинансирования		0,00								
108	*участие в государственном частном партнерстве		0,00								
109	Мероприятие 1.12. Установка на набережной городского пруда игрового комплекса для детей с ограниченными возможностями всего, в том числе:		125,00	0,00	125,00	0,00	0,00	0,00	0,00	0,00	1.1.2
110	Федеральный бюджет		0,00	0,00	0,00	0,00	0,00	0,00	0,00	0,00	
111	областной бюджет		0,00	0,00	0,00	0,00	0,00	0,00	0,00	0,00	
112	местный бюджет		125,00	0,00	125,00	0,00	0,00	0,00	0,00	0,00	
113	внебюджетные источники		0,00	0,00	0,00	0,00	0,00	0,00	0,00	0,00	
114	- Справочно:		0,00								
115	*участие в государственных программах на условиях софинансирования		0,00								
116	*участие в государственном частном партнерстве		0,00								

8

1	2	3	4	5	6	7	8	9	10	11	12
117	Мероприятие 2. Капитальный ремонт, реконструкция и модернизация объектов внешнего благоустройства городского округа всего, в том числе:	УЖХХИС	92 851,76	12 858,15	22 993,61	0,00	0,00	31 000,00	26 000,00	0,00	1.1.2.
118	Федеральный бюджет		0,00	0,00	0,00	0,00	0,00	0,00	0,00	0,00	
119	областной бюджет		28 325,07	9 139,57	19 185,50	0,00	0,00	0,00	0,00	0,00	
120	местный бюджет		64 526,69	3 718,58	3 808,11	0,00	0,00	31 000,00	26 000,00	0,00	
121	в том числе местный бюджет на условиях софинансирования		0,00	0,00	0,00	0,00	0,00	0,00	0,00	0,00	
122	внебюджетные источники		0,00	0,00	0,00	0,00	0,00	0,00	0,00	0,00	
123	в том числе:		0,00								
124	- Справочно:		0,00								
125	*участие в государственных программах на условиях софинансирования		0,00								
126	*участие в государственном частном партнерстве		0,00								
127	Мероприятие 2.1. Комплексное благоустройство общественной территории "Набережная Никиты-Шайтанского пруда" г. Первоуральск, Ул.Ленина" (2 этап", всего в том числе:		12 858,15	12 858,15	0,00	0,00	0,00	0,00	0,00	0,00	1.1.2.
128	Федеральный бюджет		0,00	0,00	0,00	0,00	0,00	0,00	0,00	0,00	
129	областной бюджет		9 139,57	9 139,57	0,00	0,00	0,00	0,00	0,00	0,00	
130	местный бюджет		3 718,58	3 718,58	0,00	0,00	0,00	0,00	0,00	0,00	
131	внебюджетные источники		0,00	0,00	0,00	0,00	0,00	0,00	0,00	0,00	
132	- Справочно:		0,00								

9

1	2	3	4	5	6	7	8	9	10	11	12
133	*участие в государственных программах на условиях софинансирования		0,00								
134	*участие в государственном частном партнерстве		0,00								
135	Мероприятие 2.2. Благоустройство площади Победа, всего в том числе:		26 000,00	0,00	0,00	0,00	0,00	0,00	26 000,00	0,00	1.1.2.
136	Федеральный бюджет		0,00	0,00	0,00	0,00	0,00	0,00	0,00	0,00	
137	областной бюджет		0,00	0,00	0,00	0,00	0,00	0,00	0,00	0,00	
138	местный бюджет		26 000,00	0,00	0,00	0,00	0,00	0,00	26 000,00	0,00	
139	внебюджетные источники		0,00	0,00	0,00	0,00	0,00	0,00	0,00	0,00	
140	- Справочно:		0,00								
141	*участие в государственных программах на условиях софинансирования		0,00								
142	*участие в государственном частном партнерстве		0,00								

10

1	2	3	4	5	6	7	8	9	10	11	12
143	Мероприятие 2.3. благоустройство ул. Герцена, всего в том числе:		26 000,00	0,00	0,00	0,00	0,00	26 000,00	0,00	0,00	1.1.2.
144	Федеральный бюджет		0,00	0,00	0,00	0,00	0,00	0,00	0,00	0,00	
145	областной бюджет		0,00	0,00	0,00	0,00	0,00	0,00	0,00	0,00	
146	местный бюджет		26 000,00	0,00	0,00	0,00	0,00	26 000,00	0,00	0,00	
147	внебюджетные источники		0,00	0,00	0,00	0,00	0,00	0,00	0,00	0,00	
148	- Справочно:		0,00								
149	*участие в государственных программах на условиях софинансирования		0,00								
150	*участие в государственном частном партнерстве		0,00								
151	Мероприятие 2.4. Комплексное благоустройство общественной территории "Набережная Никиты-Шайтанского пруда" (3 этап), всего в том числе:		22 993,61	0,00	22 993,61	0,00	0,00	0,00	0,00	0,00	1.1.2.
152	Федеральный бюджет		0,00	0,00	0,00	0,00	0,00	0,00	0,00	0,00	
153	областной бюджет		19 185,50	0,00	19 185,50	0,00	0,00	0,00	0,00	0,00	
154	местный бюджет		3 808,11	0,00	3 808,11	0,00	0,00	0,00	0,00	0,00	
155	внебюджетные источники		0,00	0,00	0,00	0,00	0,00	0,00	0,00	0,00	
156	- Справочно:		0,00								
157	*участие в государственных программах на условиях софинансирования		0,00								
158	*участие в государственном частном партнерстве		0,00								
159	Мероприятие 2.5. Комплексное благоустройство общественной территории Аллея по ул. Ватутина, всего в том числе:		5 000,00	0,00	0,00	0,00	0,00	5 000,00	0,00	0,00	1.1.2.

11

1	2	3	4	5	6	7	8	9	10	11	12
160	Федеральный бюджет		0,00	0,00	0,00	0,00	0,00	0,00	0,00	0,00	
161	областной бюджет		0,00	0,00	0,00	0,00	0,00	0,00	0,00	0,00	
162	местный бюджет		5 000,00	0,00	0,00	0,00	0,00	5 000,00	0,00	0,00	
163	внебюджетные источники		0,00	0,00	0,00	0,00	0,00	0,00	0,00	0,00	
164	- Справочно:		0,00								
165	*участие в государственных программах на условиях софинансирования		0,00								
166	*участие в государственном частном партнерстве		0,00								
167	Мероприятие 3. Разработка проектно-сметной документации, прохождение экспертизы проектов объектов внешнего благоустройства и дворовых территорий городского округа всего, в том числе:	УЖХХИС	3 835,98	1 475,98	1 600,00	360,00	400,00	0,00	0,00	0,00	1.1.3.
168	Федеральный бюджет		0,00	0,00	0,00	0,00	0,00	0,00	0,00	0,00	
169	областной бюджет		0,00	0,00	0,00	0,00	0,00	0,00	0,00	0,00	
170	местный бюджет		3 835,98	1 475,98	1 600,00	360,00	400,00	0,00	0,00	0,00	
171	внебюджетные источники		0,00	0,00	0,00	0,00	0,00	0,00	0,00	0,00	
172	- Справочно:		0,00								
173	*участие в государственных программах на условиях софинансирования		0,00								
174	*участие в государственном частном партнерстве		0,00								

12

1	2	3	4	5	6	7	8	9	10	11	12
175	Мероприятие 4. Таксише содержание объектов внешнего благоустройства городского округа всего, в том числе:	УЖХХИС	66 405,67	9 850,56	16 620,91	17 813,50	22 120,70	0,00	0,00	0,00	1.1.4.
176	Федеральный бюджет		0,00	0,00	0,00	0,00	0,00	0,00	0,00	0,00	
177	областной бюджет		0,00	0,00	0,00	0,00	0,00	0,00	0,00	0,00	
178	местный бюджет		66 405,67	9 850,56	16 620,91	17 813,50	22 120,70	0,00	0,00	0,00	
179	внебюджетные источники		0,00	0,00	0,00	0,00	0,00	0,00	0,00	0,00	
180	- Справочно:		0,00								
181	*участие в государственных программах на условиях софинансирования		0,00								
182	*участие в государственном частном партнерстве		0,00								
183	Мероприятие 5. Восстановление и текущий ремонт объектов внешнего благоустройства городского округа всего, в том числе:	УЖХХИС	2 086,91	370,81	297,10	409,50	409,50	300,00	300,00	0,00	1.1.5.
184	Федеральный бюджет		0,00	0,00	0,00	0,00	0,00	0,00	0,00	0,00	
185	областной бюджет		0,00	0,00	0,00	0,00	0,00	0,00	0,00	0,00	
186	местный бюджет		2 086,91	370,81	297,10	409,50	409,50	300,00	300,00	0,00	
187	внебюджетные источники		0,00	0,00	0,00	0,00	0,00	0,00	0,00	0,00	
188	- Справочно:		0,00								
189	*участие в государственных программах на условиях софинансирования		0,00								
190	*участие в государственном частном партнерстве		0,00								
191	Мероприятие 6. Благоустройство территории городского округа всего, в том числе:	ПМБУ "Экологический фонд"	3 400,00	3 400,00	0,00	0,00	0,00	0,00	0,00	0,00	1.2.1.

13

1	2	3	4	5	6	7	8	9	10	11	12
192	Федеральный бюджет		0,00	0,00	0,00	0,00	0,00	0,00	0,00	0,00	
193	областной бюджет		0,00	0,00	0,00	0,00	0,00	0,00	0,00	0,00	
194	местный бюджет		3 400,00	3 400,00	0,00	0,00	0,00	0,00	0,00	0,00	
195	внебюджетные источники		0,00	0,00	0,00	0,00	0,00	0,00	0,00	0,00	
196	- Справочно:		0,00								
197	*участие в государственных программах на условиях софинансирования		0,00								
198	*участие в государственном частном партнерстве		0,00								
199	Мероприятие 7. Развитие объектов, предназначенных для организации досуга жителей всего, в том числе:	УЖХХИС	0,00	0,00	0,00	0,00	0,00	0,00	0,00	0,00	1.2.2.
200	Федеральный бюджет		0,00	0,00	0,00	0,00	0,00	0,00	0,00	0,00	
201	областной бюджет		0,00	0,00	0,00	0,00	0,00	0,00	0,00	0,00	
202	местный бюджет		0,00	0,00	0,00	0,00	0,00	0,00	0,00	0,00	
203	внебюджетные источники		0,00	0,00	0,00	0,00	0,00	0,00	0,00	0,00	
204	- Справочно:		0,00								
205	*участие в государственных программах на условиях софинансирования		0,00								
206	*участие в государственном частном партнерстве		0,00								
207	Мероприятие 8. Повышение качества оказания муниципальных услуг и выполнения работ в сфере благоустройства и дорожного хозяйства, в том числе:	УЖХХИС	39 371,10	6 365,60	6 621,20	6 865,50	7 101,00	6 208,90	6 208,90	0,00	1.3.1.
208	Федеральный бюджет		0,00	0,00	0,00	0,00	0,00	0,00	0,00	0,00	
209	областной бюджет		0,00	0,00	0,00	0,00	0,00	0,00	0,00	0,00	
210	местный бюджет		39 371,10	6 365,60	6 621,20	6 865,50	7 101,00	6 208,90	6 208,90	0,00	

14

1	2	3	4	5	6	7	8	9	10	11	12
211	внебюджетные источники		0,00	0,00	0,00	0,00	0,00	0,00	0,00	0,00	
212	- Справочно:		0,00								
213	*участие в государственных программах на условиях софинансирования		0,00								
214	*участие в государственном частном партнерстве		0,00								



