



Отчет об исполнении по ведомственной структуре расходов бюджета муниципального образования «Каменский городской округ» за 2018 год

Приложение 3

Table with columns: Номер строки, Код ведомства, Код раздела, подраздела, Код целевой статьи, Код вида расходов, Наименование главного распорядителя бюджетных средств, раздела, подраздела, целевой статьи или вида расходов, Исполнено, в тысячах рублей.

Table with columns: Номер строки, Код ведомства, Код раздела, подраздела, Код целевой статьи, Код вида расходов, Наименование главного распорядителя бюджетных средств, раздела, подраздела, целевой статьи или вида расходов, Исполнено, в тысячах рублей.

Продолжение на стр. 3















**РОССИЙСКАЯ ФЕДЕРАЦИЯ  
СВЕРДЛОВСКАЯ ОБЛАСТЬ  
ДУМА КАМЕНСКОГО ГОРОДСКОГО ОКРУГА  
ШЕСТОЙ СОЗЫВ  
Внеочередное заседание  
РЕШЕНИЕ № 361**

23 мая 2019 года

**О внесении изменений в Генеральный план муниципального образования «Каменский городской округ», утвержденный Решением Думы Каменского городского округа от 26.12.2012 года № 78 и Правила землепользования и застройки муниципального образования «Каменский городской округ», утвержденные Решением Думы Каменского городского округа от 27.06.2013 года № 125 (в редакции от 18.04.2019 года № 352), применительно к с. Новоисетское, д. Боёвка, д. Черноскутова Каменского района Свердловской области**

В целях реализации градостроительной деятельности, устойчивого развития территории Каменского городского округа, обеспечения интересов граждан и их объединений, руководствуясь Градостроительным кодексом Российской Федерации от 29.12.2004 года № 190-ФЗ, Правилами землепользования и застройки муниципального образования «Каменский городской округ», утвержденными Решением Думы Каменского городского округа от 27.06.2013 года № 125 (в редакции от 18.04.2019 года № 352), Уставом Каменского городского округа, протоколом публичных слушаний от 08.04.2019 года, заключением о результатах публичных слушаний от 10.04.2019 года, Дума Каменского городского округа Р Е Ш И Л А:

1. Внести изменения в Генеральный план муниципального образования «Каменский городской округ», утвержденный Решением Думы Каменского городского округа от 26.12.2012 года № 78 и Правила землепользования и застройки муниципального образования «Каменский городской округ», утвержденные Решением Думы Каменского городского округа от 27.06.2013 года № 125 (в редакции от 18.04.2019 года № 352), применительно к с. Новоисетское, д. Боёвка, д. Черноскутова Каменского района Свердловской области» в следующей части:

1.1. Изменить границы территориальных зон Р1 (озелененные территории общего пользования) и ИТ4 (основные проезды и коридоры коммуникаций) за счет увеличения территориальной зоны Ж1 (индивидуальная жилая застройка усадебного типа) по адресу: Свердловская область, Каменский район, с. Новоисетское, ул. Кирова, 37, в границах земельного участка с кадастровым номером 66:12:6101002:857 согласно фрагменту 1 (прилагается);

1.2. Изменить границы территориальных зон Р1 (озелененные территории общего пользования) и ИТ4 (основные проезды и коридоры коммуникаций) за счет образования территориальной зоны СХ6 (сельскохозяйственные угодья) по адресу: Свердловская область, Каменский район, с. Новоисетское, ул. Кирова, 15, южнее земельного участка с кадастровым номером 66:12:6101002:202 согласно фрагменту 2 (прилагается);

1.3. Изменить границы территориальной зоны ИТ4 (основные проезды и коридоры коммуникаций) за счет увеличения территориальной зоны Ж1 (индивидуальная жилая застройка усадебного типа) по адресу: Свердловская область, Каменский район, с. Новоисетское, ул. Калинина, 16, с восточной стороны от земельного участка с кадастровым номером 66:12:6101002:4 согласно фрагменту 3 (прилагается);

1.4. Исключить территориальную зону Р1 (озелененные территории общего пользования) в границах земельного участка с кадастровым номером 66:12:6001001:47 по адресу: Свердловская область, Каменский район, д. Боёвка, ул. Калинина, за счет увеличения территориальной зоны Ж1 (индивидуальная жилая застройка усадебного типа) согласно фрагменту 4 (прилагается);

1.5. Изменить границы территориальной зоны Р1 (озелененные территории общего пользования) за счет увеличения территориальной зоны Ж1 (индивидуальная жилая застройка усадебного типа) по адресу: Свердловская область, Каменский район, д. Боёвка, ул. Калинина, с западной стороны от земельного участка с кадастровым номером 66:12:6001001:47 согласно фрагменту 4 (прилагается);

1.6. Изменить границы территориальной зоны Р1 (озелененные территории общего пользования) за счет увеличения территориальной зоны Ж1 (индивидуальная жилая застройка усадебного типа) по адресу: Свердловская область, Каменский район, д. Боёвка, ул. Калинина, 45, с северной стороны от земельного участка с кадастровым номером 66:12:6001002:62 согласно фрагменту 5 (прилагается);

1.7. Исключить территориальные зоны ИТ4 (основные проезды и коридоры коммуникаций) и ОТ2 (открытые природные пространства) в границах земельного участка с кадастровым номером 66:12:6001001:235 по адресу: Свердловская область, Каменский район, д. Боёвка, ул. Северная, 3г, за счет увеличения территориальной зоны Ж1 (индивидуальная жилая застройка усадебного типа) согласно фрагменту 6 (прилагается);

1.8. Изменить границы территориальной зоны ИТ4 (основные проезды и коридоры коммуникаций) за счет увеличения территориальной зоны Ж1 (индивидуальная жилая застройка усадебного типа) по адресу: Свердловская область, Каменский район, д. Боёвка, ул. Северная, 28г, с восточной стороны от земельного участка с кадастровым номером 66:12:6001002:281 согласно фрагменту 7 (прилагается);

1.9. Исключить территориальные зоны Ж1 (индивидуальная жилая застройка усадебного типа) и ИТ4 (основные проезды и коридоры коммуникаций) в границах земельных участков с кадастровыми номерами 66:12:6201001:243, 66:12:6201001:241 и 66:12:6201001:238 по адресу: Свердловская область, Каменский район, д. Черноскутова, ул. Центральная, 22, за счет образования территориальной зоны СХ5 (объекты сельскохозяйственного производства 5-го класса вредности) согласно фрагменту 8 (прилагается);

1.10. Исключить территориальную зону ОД2

(больницы и стационарные учреждения здравоохранения) в границах земельного участка с кадастровым номером 66:12:6201001:239 по адресу: Свердловская область, Каменский район, д. Черноскутова, ул. Центральная, 22, за счет образования территориальной зоны СХ5 (объекты сельскохозяйственного производства 5-го класса вредности) согласно фрагменту 8 (прилагается);

1.11. Изменить границы территориальных зон ИТ4 (основные проезды и коридоры коммуникаций), Ж1 (индивидуальная жилая застройка усадебного типа), Р1 (озелененные территории общего пользования) и ОД1 (многофункциональные центры обслуживания и общественно-деловой активности) за счет образования территориальной зоны СХ0 (объекты сельскохозяйственного производства, не требующие организации санитарно-защитных зон) по адресу: Свердловская область, Каменский район, д. Черноскутова, ул. Центральная, 22 согласно фрагменту 8 (прилагается).

2. Опубликовать настоящее Решение в газете «Пламя», разместить в сети Интернет на официальном сайте муниципального образования «Каменский городской округ» и на официальном сайте Думы муниципального образования «Каменский городской округ».

3. Настоящее Решение вступает в силу со дня его официального опубликования.

4. Контроль исполнения настоящего Решения возложить на постоянный Комитет Думы Каменского городского округа по социальной политике (В.Н. Соломеин).

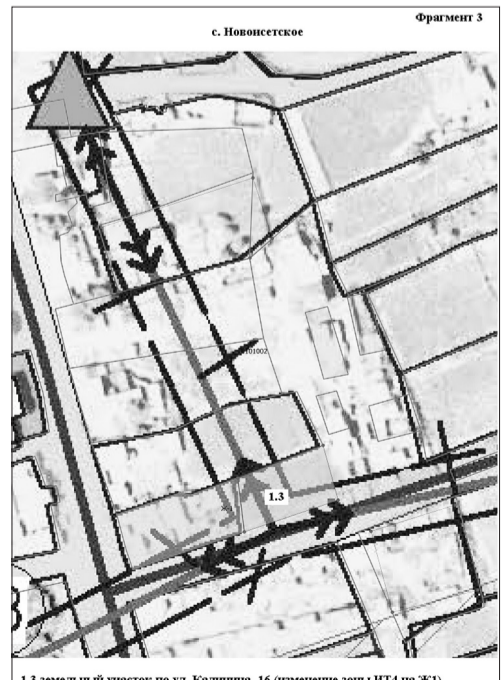
**Председатель Думы Каменского городского округа В.И. Чemezov  
Глава Каменского городского округа С.А. Белоусов**



1.1 земельный участок по ул. Кирова, 37 (изменение зоны Р1, ИТ4 на Ж1)



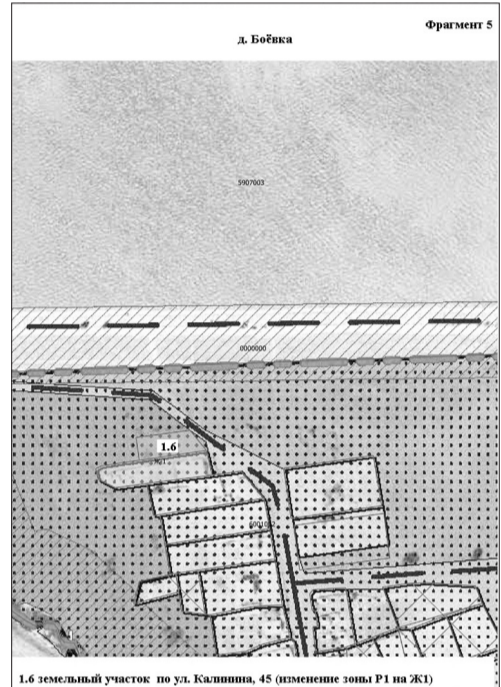
1.2 земельный участок по ул. Кирова (изменение зоны Р1, ИТ4 на СХ6)



1.3 земельный участок по ул. Калинина, 16 (изменение зоны ИТ4 на Ж1)



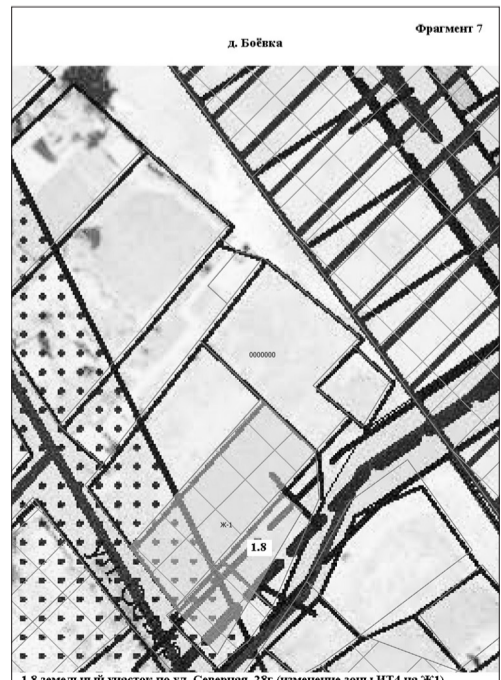
1.4, 1.5 земельный участок по ул. Калинина (изменение зоны Р1 на Ж1)



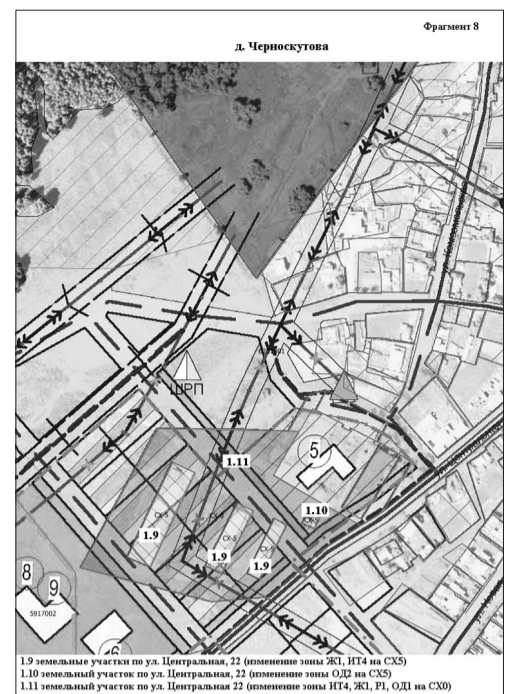
1.6 земельный участок по ул. Калинина, 45 (изменение зоны Р1 на Ж1)



1.7 земельный участок ул. Северная, 3г (изменение зоны ИТ4, ОТ2 на Ж1)



1.8 земельный участок по ул. Северная, 28г (изменение зоны ИТ4 на Ж1)



1.9 земельный участок по ул. Центральная, 22 (изменение зоны Ж1, ИТ4 на СХ5)  
1.10 земельный участок по ул. Центральная, 22 (изменение зоны ОД2 на СХ0)  
1.11 земельный участок по ул. Центральная, 22 (изменение зоны ИТ4, Ж1, Р1, ОД1 на СХ0)

**РОССИЙСКАЯ ФЕДЕРАЦИЯ  
СВЕРДЛОВСКАЯ ОБЛАСТЬ  
ДУМА КАМЕНСКОГО ГОРОДСКОГО ОКРУГА  
ШЕСТОЙ СОЗЫВ  
Внеочередное заседание  
РЕШЕНИЕ № 362**

23 мая 2019 года

**О внесении изменений в Генеральный план муниципального образования «Каменский городской округ», утвержденный Решением Думы Каменского городского округа от 26.12.2012 года № 78 и Правила землепользования и застройки муниципального образования «Каменский городской округ», утвержденные Решением Думы Каменского городского округа от 27.06.2013 года № 125 (в редакции от 18.04.2019 года № 352), применительно к с. Колчедан Каменского района Свердловской области**

В целях реализации градостроительной деятельности, устойчивого развития территории Каменского городского округа, обеспечения интересов граждан и их объединений, руководствуясь Градостроительным кодексом Российской Федерации от 29.12.2004 года № 190-ФЗ, Правилами землепользования и застройки муниципального образования «Каменский городской округ», утвержденными Решением Думы Каменского городского округа от 27.06.2013 года № 125 (в редакции от 18.04.2019 года № 352), Уставом Каменского городского округа, протоколом публичных слушаний от 08.04.2019 года, заключением о результатах публичных слушаний от 10.04.2019 года, Дума Каменского городского округа Р Е Ш И Л А:

1. Внести изменения в Генеральный план муниципального образования «Каменский городской округ», утвержденный Решением Думы Каменского городского округа от 26.12.2012 года № 78 и Правила землепользования и застройки муниципального образования «Каменский городской округ», утвержденные Решением Думы Каменского городского округа от 27.06.2013 года № 125 (в редакции от 18.04.2019 года № 352), применительно к с. Колчедан Каменского района Свердловской области» в следующей части:

1.1. Изменить границы территориальных зон ОТ1 (леса, лесопарки) и ОД1 (многофункциональные центры обслуживания и общественно-деловой активности) за счет образования территориальной зоны ИТ3 (вспомогательная транспортная инфраструктура) по адресу: Свердловская область, Каменский район, с. Колчедан, ул. Новая, с южной стороны от земельного участка с кадастровым номером 66:12:6301009:113 согласно фрагменту 1 (прилагается);

1.2. Изменить границы территориальной зоны Ж1 (индивидуальная жилая застройка усадебного типа) за счет образования территориальной зоны ОД1 (многофункциональные центры обслуживания и общественно-деловой активности) по адресу: Свердловская область, Каменский район, с. Колчедан, ул. Ленина, 48, в границах земельных участков с кадастровыми номерами 66:12:6301003:496 и 66:12:6301003:76, с западной и восточной стороны от земельного участка с кадастровым номером 66:12:6301003:76 согласно фрагменту 2 (прилагается);

1.3. Изменить границы территориальной зоны ОТ1 (леса, лесопарки) за счет образования территориальной зоны Ж1 (индивидуальная жилая застройка усадебного типа) по адресу: Свердловская область, Каменский район, с. Колчедан, ул. Ленина, 40, в границах земельного участка с кадастровым номером 66:12:6301003:128 согласно фрагменту 3 (прилагается);

1.4. Изменить границы территориальной зоны ИТ4 (основные проезды и коридоры коммуникаций) за счет образования территориальной зоны СХ6 (сельскохозяйственные угодья) по адресу: Свердловская область, Каменский район, с. Колчедан, ул. Кирова, в границах земельного участка с кадастровым номером 66:12:6301003:124 согласно фрагменту 4 (прилагается);

1.5. Изменить границы территориальной зоны ИТ4 (основные проезды и коридоры коммуникаций) за счет увеличения территориальной зоны

Ж1 (индивидуальная жилая застройка усадебного типа) по адресу: Свердловская область, Каменский район, с. Колчедан, ул. Кирова, 4 в границах земельного участка с кадастровым номером 66:12:6301004:42 согласно фрагменту 5 (прилагается);

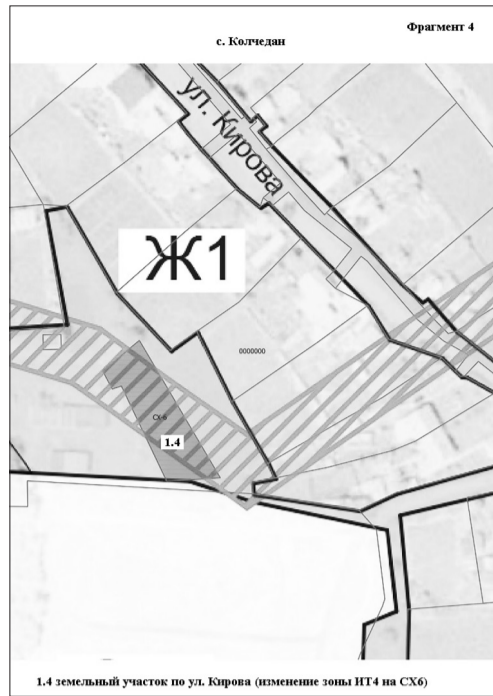
1.6. Изменить границы территориальной зоны ИТ4 (основные проезды и коридоры коммуникаций) за счет образования территориальной зоны Ж1 (индивидуальная жилая застройка усадебного типа) по адресу: Свердловская область, Каменский район, с. Колчедан, ул. Горная, 33а, с юго-западной стороны от земельного участка с кадастровым номером 66:12:6301005:16 согласно фрагменту 6 (прилагается).

2. Опубликовать настоящее Решение в газете «Пламя», разместить в сети Интернет на официальном сайте муниципального образования «Каменский городской округ» и на официальном сайте Думы муниципального образования «Каменский городской округ».

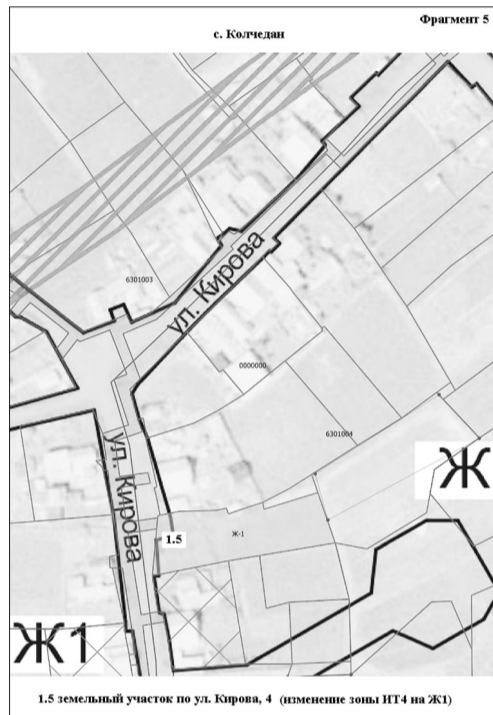
3. Настоящее Решение вступает в силу со дня его официального опубликования.

4. Контроль исполнения настоящего Решения возложить на постоянный Комитет Думы Каменского городского округа по социальной политике (В.Н. Соломеин).

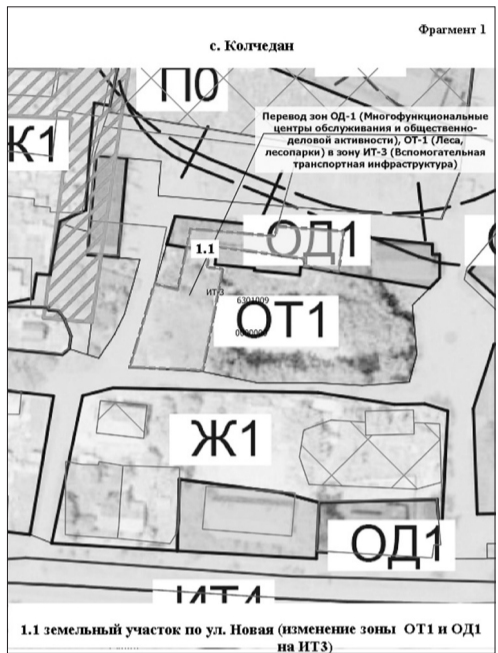
**Председатель Думы Каменского городского округа В.И. Чemezov**  
**Глава Каменского городского округа С.А. Белоусов**



1.4 земельный участок по ул. Кирова (изменение зоны ИТ4 на СХ8)



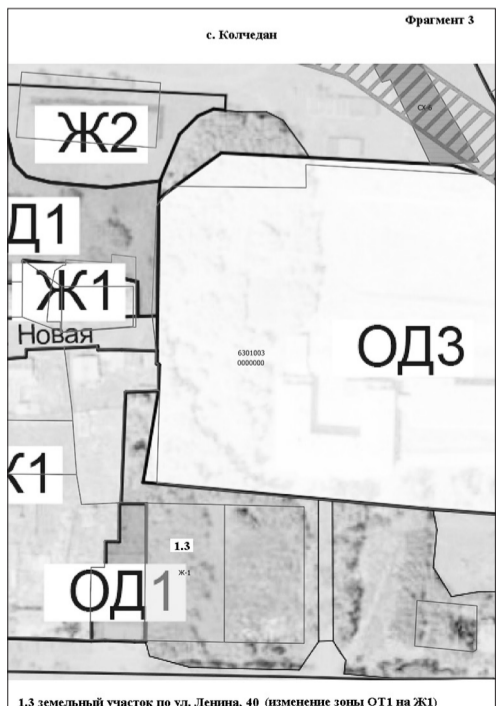
1.5 земельный участок по ул. Кирова, 4 (изменение зоны ИТ4 на Ж1)



1.1 земельный участок по ул. Новая (изменение зоны ОД1 и ОД2 на ИТ3)



1.2 земельный участок по ул. Ленина, 48 (изменение зоны Ж1 на ОД1)



1.3 земельный участок по ул. Ленина, 40 (изменение зоны ОД1 на Ж1)



1.6 земельный участок по ул. Горная, 33а (изменение зоны ИТ4 на Ж1)

**РОССИЙСКАЯ ФЕДЕРАЦИЯ  
СВЕРДЛОВСКАЯ ОБЛАСТЬ  
ДУМА КАМЕНСКОГО ГОРОДСКОГО ОКРУГА  
ШЕСТОЙ СОЗЫВ  
Внеочередное заседание  
РЕШЕНИЕ № 363**

23 мая 2019 года  
**О внесении изменений в Генеральный план муниципального образования «Каменский городской округ», утвержденный Решением Думы Каменского городского округа от 26.12.2012 года № 78 и Правила землепользования и застройки муниципального образования «Каменский городской округ», утвержденные Решением Думы Каменского городского округа от 27.06.2013 года № 125 (в редакции от 18.04.2019 года № 352), применительно к с. Смолинское Каменского района Свердловской области**

В целях реализации градостроительной деятельности, устойчивого развития территории Каменского городского округа, обеспечения интересов граждан и их объединений, руководствуясь Градостроительным кодексом Российской Федерации от 29.12.2004 года № 190-ФЗ, Правилами землепользования и застройки муниципального образования «Каменский городской округ», утвержденными Решением Думы Каменского городского округа от 27.06.2013 года № 125 (в редакции от 18.04.2019 года № 352), Уставом Ка-

менского городского округа, протоколом публичных слушаний от 01.04.2019 года, заключением о результатах публичных слушаний от 10.04.2019 года, Дума Каменского городского округа Р Е Ш И Л А:

1. Внести изменения в Генеральный план муниципального образования «Каменский городской округ», утвержденный Решением Думы Каменского городского округа от 26.12.2012 года № 78 и Правила землепользования и застройки муниципального образования «Каменский городской округ», утвержденные Решением Думы Каменского городского округа от 27.06.2013 года № 125 (в редакции от 18.04.2019 года № 352), применительно к с. Смолинское Каменского района Свердловской области в следующей части:

1.1. Изменить границы территориальной зоны ИТ4 (основные проезды и коридоры коммуникаций) за счет увеличения территориальной зоны Ж1 (индивидуальная жилая застройка усадебного типа) по адресу: Свердловская область, Каменский район, с. Смолинское, ул. Советская, 24, с южной стороны от земельного участка с кадастровым номером 66:12:4401001:8 согласно фрагменту 1 (прилагается).

2. Опубликовать настоящее Решение в газете «Пламя», разместить в сети Интернет на официальном сайте муниципального образования «Каменский городской округ» и на официальном сайте Думы муниципального образования «Каменский городской округ».

3. Настоящее Решение вступает в силу со дня его официального опубликования.

4. Контроль исполнения настоящего Решения возложить на постоянный Комитет Думы Каменского городского округа по социальной политике (В.Н. Соломеин).

**Председатель Думы Каменского городского округа В.И. Чemezov**  
**Глава Каменского городского округа С.А. Белоусов**



1 - изменение зоны ИТ4 на зону Ж1 по ул. Советская, 24

**РОССИЙСКАЯ ФЕДЕРАЦИЯ  
СВЕРДЛОВСКАЯ ОБЛАСТЬ  
ДУМА КАМЕНСКОГО ГОРОДСКОГО ОКРУГА  
ШЕСТОЙ СОЗЫВ  
Внеочередное заседание  
РЕШЕНИЕ № 364**

23 мая 2019 года  
**О внесении изменений в Генеральный план муниципального образования «Каменский городской округ», утвержденный Решением Думы Каменского городского округа от 26.12.2012 года № 78 и Правила землепользования и застройки муниципального образования «Каменский городской округ», утвержденные Решением Думы Каменского городского округа от 27.06.2013 года № 125 (в редакции от 18.04.2019 года № 352), применительно к с. Кисловское Каменского района Свердловской области**

В целях реализации градостроительной деятельности, устойчивого развития территории Каменского городского округа, обеспечения интересов граждан и их объединений, руководствуясь Градостроительным кодексом Российской Федерации от 29.12.2004 года № 190-ФЗ, Правилами землепользования и застройки муниципального образования «Каменский городской округ», утвержденными Решением Думы Каменского городского округа от 27.06.2013 года № 125 (в редакции от 18.04.2019 года № 352), Уставом Каменского городского округа, протоколом публичных слушаний от 16.04.2019 года, заключением о результатах публичных слушаний от 29.04.2019 года, Дума Каменского городского округа Р Е Ш И Л А:

1. Внести изменения в Генеральный план муниципального образования «Каменский городской округ», утвержденный Решением Думы Каменского городского округа от 26.12.2012 года № 78 и Правила землепользования и застройки муниципального образования «Каменский городской округ», утвержденные Решением Думы Каменского городского округа от 27.06.2013 года № 125 (в редакции от 18.04.2019 года № 352), применительно к с. Кисловское Каменского района Свердловской области в следующей части:

1.1. Изменить границы территориальной зоны СХ8 (территории инвестиционного развития объектов сельскохозяйственного производства 3-го, 4-го и 5-го классов вредности) за счет увеличения территориальной зоны Ж1 (индивидуальная жилая застройка усадебного типа) по адресу: Свердловская область, Каменский район, с. Кисловское, ул. Пролетарская, 10, с западной стороны от земельного участка с кадастровым

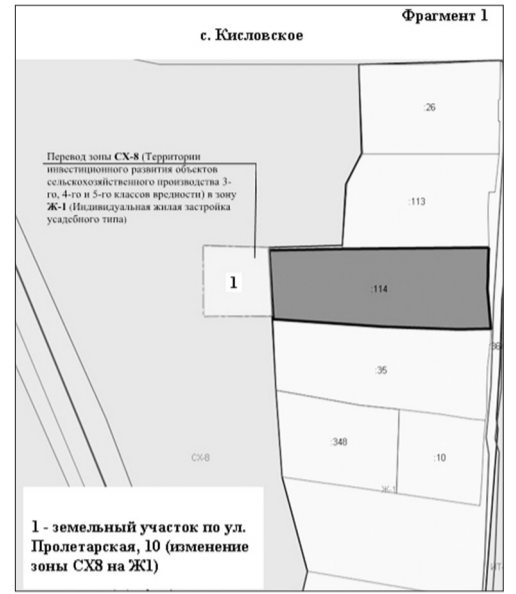
номером 66:12:1001001:114 согласно фрагменту 1 (прилагается).

2. Опубликовать настоящее Решение в газете «Пламя», разместить в сети Интернет на официальном сайте муниципального образования «Каменский городской округ» и на официальном сайте Думы муниципального образования «Каменский городской округ».

3. Настоящее Решение вступает в силу со дня его официального опубликования.

4. Контроль исполнения настоящего Решения возложить на постоянный Комитет Думы Каменского городского округа по социальной политике (В.Н. Соломеин).

**Председатель Думы Каменского городского округа В.И. Чemezov**  
**Глава Каменского городского округа С.А. Белоусов**



1 - земельный участок по ул. Пролетарская, 10 (изменение зоны СХ8 на Ж1)

**РОССИЙСКАЯ ФЕДЕРАЦИЯ  
СВЕРДЛОВСКАЯ ОБЛАСТЬ  
ДУМА КАМЕНСКОГО ГОРОДСКОГО ОКРУГА  
ШЕСТОЙ СОЗЫВ  
Двадцатое заседание  
РЕШЕНИЕ № 357**

18.04.2019 года  
**Об обращении депутатов Думы Каменского городского округа Шубиной Надежды Петровны и Графской Светланы Николаевны**  
Рассмотрев обращение депутатов Думы Каменского городского округа от Бродовского пятимандатного избирательного округа № 1 Шубиной Н.П. и Графской С.Н. руководствуясь статьей 45 Регламента Думы Каменского городского округа, статьей 23 Устава муниципального образования «Каменский городской округ», Дума Каменского городского округа Р Е Ш И Л А:

1. Признать депутатским запросом обращение депутатов Думы Каменского городского округа от Бродовского пятимандатного избирательного округа № 1 Шубиной Н.П. и Графской С.Н. к Главе муниципального образования «Каменский городской округ» Белоусову С.А. (прилагается).

2. Направить депутатский запрос Главе муниципального образования «Каменский городской округ» Белоусову С.А. для рассмотрения и ответа в соответствии с действующим законодательством.

3. Настоящее Решение вступает в силу с момента его подписания.

4. Контроль исполнения настоящего Решения возложить на председателя Думы Каменского городского округа Чemezova В.И.

**Председатель Думы Каменского городского округа В.И. Чemezov**

Приложение к решению думы №357

Депутатский запрос депутатов Думы Каменского городского округа Шубиной Н.П. и Графской С.Н.

Главе муниципального образования «Каменский городской округ» С.А. Белоусову

Уважаемый Сергей Александрович!

Просим Вас помочь решить вопрос о выдаче технических условий на подключение возобновляемых жилых домов, расположенных по адресу: п.г.т. Мартуш, ул. Рябиновая д.1,3,4,5,8,10,15 к сетям водоснабжения АО «Водоканал КУ».

Инициативная группа застройщиков данных домов обращалась в Министерство энергетики и ЖКХ Свердловской области, где получила ответ о том, что «...Администрации муниципальных образований и ресурсоснабжающие организации обязаны создавать контрольные комиссии по подключению к сетям водоснабжения и водоотведения, основной задачей которых является рассмотрение спорных вопросов по технологическому присоединению к сетям инженерно-технического обеспечения с участием заявителей». При обращении ими в АО «Водоканал КУ» был получен ответ, что техническая возможность подключения к сетям водоснабжения имеется. Инициативная группа выражает свою готовность финансово участвовать в проектировании и строительстве необходимых для подключения к АО «Водоканал КУ» инженерных сетей.

**Депутаты Думы Каменского городского округа Шубина Н.П., Графская С.Н.**

Уважаемый Виталий Иванович!

Рассмотрев депутатский запрос от депутатов Думы Каменского городского округа Шубиной Н.П. и Графской С.Н. поступивший в Администрацию муниципального образования «Каменский городской округ» 19.04.2019 сообщаем:

Для решения вопроса по подключению домов расположенных по улице Рябиновая в п.г.т.







