ОБЩЕСТВЕННО-ПОЛИТИЧЕСКАЯ ГАЗЕТА. 8 ФЕВРАЛЯ | 2019 | № 8 (10252). СПЕЦВЫПУСК.
ИЗДАЕТСЯ С 20.09.1937. САЙТ BERINFO.RU

БЕРЁЗОВСКИЙ РАБОЧИЙ

ПОСТАНОВЛЕНИЕ АДМИНИСТРАЦИИ БЕРЕЗОВСКОГО ГОРОДСКОГО ОКРУГА ОТ 07.02.2019 № 93

О НАЗНАЧЕНИИ ПУБЛИЧНЫХ СЛУШАНИЙ ПО ПРОЕКТУ ИЗМЕНЕНИЙ В ПРАВИЛА ЗЕМЛЕПОЛЬЗОВАНИЯ И ЗАСТРОЙКИ БЕРЕЗОВСКОГО ГОРОДСКОГО ОКРУГА

Рассмотрев проект изменений в Правила землепользования и застройки Березовского городского округа, подготовленный в соответствии со ст.ст.31-33 Градостроительного кодекса Российской Федерации, Земельным кодексом Российской Федерации, ст.16 Федерального закона от 06.10.2003 №131-ФЗ «Об общих принципах организации местного самоуправления в Российской Федерации», ст.ст.6, 17, 28, 47 Устава Березовского городского округа, Положением «О порядке организации и проведения публичных слушаний в Березовском городском округе», утвержденным решением Думы Березовского городского округа от 08.12.2005 №142, постановлением главы Березовского городского округа от 05.12.2007 №517 «О подготовке проекта Правил землепользования и застройки Березовского городского округа», ст.ст.34-36 Правил землепользования и застройки Березовского городского округа применительно к территории г.Березовского, утвержденных решением Думы Березовского городского округа от 22.12.2016 №33, постановлением администрации Березовского городского округа от 30.11.2017 №943 «О подготовке проекта изменений в Правила землепользования и застройки Березовского городского округа», постановлением администрации Березовского городского округа от 20.03.2018 №204 «О подготовке проекта изменений в Правила землепользования и застройки Березовского городского округа», постановлением администрации Березовского городского округа от 27.11.2018 №1016 «О подготовке проекта изменений в Правила землепользования и застройки Березовского городского округа», постановлением администрации Березовского городского округа от 27.12.2018 №1051 «О подготовке проекта изменений в Правила землепользования и застройки Березовского городского округа»,

ПОСТАНОВЛЯЕТ:

1.Назначить проведение публичных слушаний по проекту изменений в Правила землепользования и застройки Березовского городского округа, утвержденные решением Думы Березовского городского округа от 22.12.2016 №33 «Об утверждении Правил землепользования и застройки Березовского городского округа» (в редакции от 25.08.2017 №85, 28.06.2018 №149) (далее - Проект) (прилагается) согласно следующему графику:

п.Старопышминск 21.02.2019 в 18-00 час. в здании по адресу: г.Березовский, п.Старопышминск, ул.Советская, 1 (школа №29);

п.Сарапулка, п.Становая 21.02.2019 в 18.00 час. в здании по адресу: г.Березовский, п.Сарапулка, ул.Ленина, 60а (помещение территориального отдела администрации Березовского городского округа по п.Сарапулке);

г.Березовский 22.02.2019 в 17-00 час. в здании по адресу: г.Березовский, ул.Театральная, 9 (помещение Актового зала в здании администрации Березовского городского округа);

п.Кедровка, п.Октябрьский, п.Красногвардейский 25.02.2019 в 18-00 час. в здании по адресу: г.Березовский, п.Кедровка, ул.Школьная, 3 (помещение территориального отдела администрации Березовского городского округа по п.Кедровке);

п.Монетный, п.Липовский, п.Мурзинский, п.Островное, п.Молодежный 25.02.2019 в 18-00 час в здании по адресу: г.Березовский, п.Монетный, ул.Пушкина, 21;

п.Лосиный, п.Безречный, п.Лубяной, п.Солнечный, п.Зеленый Дол 26.02.2019 в 18-00 час. в здании по адресу: г.Березовский, п.Лосиный, ул.Комсомольская, 2 (помещение территориального отдела администрации Березовского городского округа по п.Лосиный);

п.Ключевск 26.02.2019 в 18-00 час. в здании по адресу: г.Березовский, п.Ключевск, ул.Строителей, 1 (помещение территориального отдела администрации Березовского городского округа по п.Ключевск).

2. Комиссии по подготовке проекта Правил землепользования и застройки Березовского городского округа, утвержденной постановлением главы Березовского городского округа от 05.12.2007 №517 «О подготовке проекта Правил землепользования и застройки Березовского городского округа» (далее - Комиссия) (Коргуль А.Г.):

2.1.Организовать и провести публичные слушания по Проекту;

2.2.Организовать выставку-экспозицию материалов публичных слушаний по Проекту в здании администрации Березовского городского округа, в помещениях территориальных отделов администрации Березовского городского округа по п.Кедровка, п.Лосиный, п.Монетный, п.Ключевск, п.Сарапулке, п.Старопышминску;

2.3.Обеспечить возможность ознакомления с материалами по Проекту, подлежащими рассмотрению на публичных слушаниях: понедельник-четверг с 8-45 до 18-00 час.; пятница с 8-45 до 16-45 час.; перерыв с 13-00 до 14-00 час.; суббота, воскресенье – выходные дни, по адресу: г.Березовский, ул.Театральная, 9, 2 этаж, правое крыло;

2.4.Осуществить прием предложений и рекомендаций по выносимому на публичные слушания Проекту до 21.02.2019 по адресу: 623701, г.Березовский, ул.Театральная, 9, каб.201;

2.5.Опубликовать заключение о результатах публичных слушаний по Проекту в газете «Березовский рабочий» и разместить его на официальном сайте администрации Березовского городского округа в сети Интернет.

3.Главам территориальных отделов администрации Березовского городского округа по поселкам Кедровка, Лосиный, Монетный, Ключевск, Сарапулка: Кокареву А.И., Хрушковой Ю.А., Емелину К.В., Упоровой Г.И., Каюмову А.И. обеспечить доставку жителей поселков, изъявивших желание принять участие в публичных слушаниях, до места проведения соответствующих слушаний.

4.Настоящее Постановление вступает в силу со дня его официального опубликования.

5.Разместить настоящее постановление в полном объеме в сетевом издании – «Официальный Интернет-Портал Правовой информации Березовского городского округа» в сети Интернет по адресу: «бго-право.рф».

6.Опубликовать настоящее постановление, а также текстовую часть Проекта – проект решения Думы Березовского городского округа без приведения графических материалов (карт градостроительного зонирования, карт границ зон с особыми условиями использования территории, приложений к Правилам (графическое описание местоположения границ территориальных зон, перечень координат характерных точек этих границ) в газете «Березовский рабочий», с указанием информации о размещении полного текста документа в сетевом издании – «Официальный Интернет-Портал Правовой информации Березовского городского округа» в сети Интернет по адресу: «бго-право.рф».

7.Контроль за исполнением настоящего постановления возложить на первого заместителя главы администрации Березовского городского округа Коргуля А.Г.

Глава Березовского городского округа,
глава администрации Е.Р. Писцов

Приложение
к постановлению администрации
Березовского городского округа
от 07.02.2019 №93

ПРОЕКТ

ДУМА БЕРЕЗОВСКОГО ГОРОДСКОГО ОКРУГА
Р Е Ш Е Н И Е

от _____ № ____
г. Березовский

О внесении изменений в Правила землепользования и застройки Березовского городского округа, утвержденные решением Думы Березовского городского округа от 22.12.2016 №33 (в ред. от 25.08.2017 №85, в ред. от 28.06.2018 №149)

В соответствии со статьями 31-33 Градостроительного кодекса Российской Федерации, Федеральным законом от 06.10.2003 №131-ФЗ «Об общих принципах организации местного самоуправления в Российской Федерации», Положением о порядке организации и проведения публичных слушаний в Березовском городском округе», утвержденным решением Думы Березовского городского округа от 08.12.2005 №142, статьей 32 Правил землепользования и застройки Березовского городского округа, утвержденных решением Думы Березовского городского округа от 22.12.2016 №33, Уставом Березовского городского округа, рассмотрев представленный главой Березовского городского округа проект изменений в Правила землепользования и застройки Березовского городского округа, протокол публичных слушаний от ___.___.2019, заключение о результатах публичных слушаний, Дума Березовского городского округа

Р Е Ш И Л А:

1.Внести в Правила землепользования и застройки Березовского городского округа, утвержденные решением Думы Березовского городского округа от 22.12.2016 №33, следующие изменения:

1.1.В части II:

1.1.1.изложить статью 51.1. Карта градостроительного зонирования Березовского городского округа применительно к территории г.Березовского. Фрагмент 1 в новой редакции (прилагается).

1.1.2.изложить статью 51.2. Карта градостроительного зонирования Березовского городского округа применительно к территории п.Монетного, п.Молодежного. Фрагмент 2 в новой редакции (прилагается).

1.1.3.изложить статью 51.3. Карта градостроительного зонирования Березовского городского округа применительно к территории п.Сарапулки. Фрагмент 3 в новой редакции (прилагается).

1.1.4.изложить статью 51.4. Карта градостроительного зонирования Березовского городского округа применительно к территории п.Становая. Фрагмент 4 в новой редакции (прилагается).

1.1.5.изложить статью 51.5. Карта градостроительного зонирования Березовского городского округа применительно к территории п.Ключевска. Фрагмент 5 в новой редакции (прилагается).

1.1.6.изложить статью 51.6. Карта градостроительного зонирования Березовского городского округа применительно к территории п.Лосиного. Фрагмент 6 в новой редакции (прилагается).

1.1.7.изложить статью 51.7. Карта градостроительного зонирования Березовского городского округа применительно к территории п.Красногвардейского. Фрагмент 7 в новой редакции (прилагается).

1.1.8.изложить статью 51.8. Карта градостроительного зонирования Березовского городского округа применительно к территории п.Кедровки. Фрагмент 8 в новой редакции (прилагается).

1.1.9.изложить статью 51.9. Карта градостроительного зонирования Березовского городского округа применительно к территории п.Октябрьского. Фрагмент 9 в новой редакции (прилагается).

1.1.10.изложить статью 51.10. Карта градостроительного зонирования Березовского городского округа применительно к территории п.Липовского. Фрагмент 10 в новой редакции (прилагается).

1.1.11.изложить статью 51.11. Карта градостроительного зонирования Березовского городского округа применительно к территории п.Мурзинского. Фрагмент 11 в новой редакции (прилагается).

1.1.12.изложить статью 51.12. Карта градостроительного зонирования Березовского городского округа применительно к территории п.Островного. Фрагмент 12 в новой редакции (прилагается).

1.1.13.изложить статью 51.17. Карта градостроительного зонирования Березовского городского округа применительно к территории п.Старопышминска. Фрагмент 17 в новой редакции (прилагается).

1.1.14.изложить статью 51.18. Карта границ зон с особыми условиями использования территории применительно к территории за границами населенных пунктов. Фрагмент 18.1 в новой редакции (прилагается).

1.1.15.изложить статью 52.1. Карта границ зон с особыми условиями использования территории применительно к территории г.Березовского.

Фрагмент 1.1 в новой редакции (прилагается).

1.1.16.изложить статью 52.2. Карта границ зон с особыми условиями использования территории применительно к территории п.Монетного, п.Молодежного. Фрагмент 2.1 в новой редакции (прилагается).

1.1.17.изложить статью 52.3. Карта границ зон с особыми условиями использования территории применительно к территории п.Сарапулки. Фрагмент 3.1 в новой редакции (прилагается).

1.1.18.изложить статью 52.4. Карта границ зон с особыми условиями использования территории применительно к территории п.Становая. Фрагмент 4.1 в новой редакции (прилагается).

1.1.19.изложить статью 52.5. Карта границ зон с особыми условиями использования территории применительно к территории п.Ключевска. Фрагмент 5.1 в новой редакции (прилагается).

1.1.20.изложить статью 52.6. Карта границ зон с особыми условиями использования территории применительно к территории п.Лосиного. Фрагмент 6.1 в новой редакции (прилагается).

1.1.21.изложить статью 52.7. Карта границ зон с особыми условиями использования территории применительно к территории п.Красногвардейского. Фрагмент 7.1 в новой редакции (прилагается).

1.1.22.изложить статью 52.8. Карта границ зон с особыми условиями использования территории применительно к территории п.Кедровки. Фрагмент 8.1 в новой редакции (прилагается).

1.1.23.изложить статью 52.9. Карта границ зон с особыми условиями использования территории применительно к территории п.Октябрьского. Фрагмент 9.1 в новой редакции (прилагается).

1.1.24.изложить статью 52.10. Карта границ зон с особыми условиями использования территории применительно к территории п.Липовского. Фрагмент 10.1 в новой редакции (прилагается).

1.1.25.изложить статью 52.11. Карта границ зон с особыми условиями использования территории применительно к территории п.Мурзинского. Фрагмент 11.1 в новой редакции (прилагается).

1.1.26.изложить статью 52.12. Карта границ зон с особыми условиями использования территории применительно к территории п.Островного. Фрагмент 12.1 в новой редакции (прилагается).

1.1.27.изложить статью 52.17. Карта границ зон с особыми условиями использования территории применительно к территории п.Старопышминска. Фрагмент 17.1 в новой редакции (прилагается).

1.1.28.изложить статью 52.18. Карта границ зон с особыми условиями использования территории применительно к территории за границами населенных пунктов. Фрагмент 18.1 в новой редакции (прилагается).

1.2.В части III:

1.2.1.В статье 55 «Градостроительные регламенты. Жилые зоны.» в таблицы:

в таблице Ж-1-1 в строке 8 («Ведение огородничества») столбец 3 («Описание вида разрешенного использования земельного участка») изложить в следующей редакции: «Осуществление отдыха и (или) выращивания гражданами для собственных нужд сельскохозяйственных культур; размещение хозяйственных построек, не являющихся объектами недвижимости, предназначенных для хранения инвентаря и урожая сельскохозяйственных культур»;

в таблице Ж-1-2 в строке 1.«Для индивидуального жилищного строительства» столбец 7 «Минимальные отступы от границ земельных участков в целях определения мест допустимого размещения зданий, строений, сооружений» изложить в следующей редакции: «отступы от границ земельного участка, прилегающих к красным линиям улиц, проездов устанавливаются документацией по планировке территории, отступы от остальных границ земельного участка - не менее 3 м»;

в таблице Ж-1-2 в строке 2. «Для ведения личного подсобного хозяйства», для объекта капитального строительства «Жилой дом» столбец 7 «Минимальные отступы от границ земельных участков в целях определения мест допустимого размещения зданий, строений, сооружений» изложить в следующей редакции: «отступы от границ земельного участка, прилегающих к красным линиям улиц, проездов устанавливаются документацией по планировке территории, отступы от остальных границ земельного участка - не менее 3 м»;

в таблице Ж-1-2 в строке 2. «Для ведения личного подсобного хозяйства», для объекта капитального строительства «Хозяйственные и иные постройки и другие элементы» столбец 7 «Минимальные отступы от границ земельных участков в целях определения мест допустимого размещения зданий, строений, сооружений» изложить в следующей редакции: «отступы от границ земельного участка, прилегающих к красным линиям улиц, проездов устанавливаются документацией по планировке территории; расстояние от границ земельного участка до бани, гаража и др. - 1 м; от стволов высокорослых деревьев - 4 м; среднерослых - 2 м; от кустарника - 1 м; от постройки для содержания скота и птицы - 4 м»;

в таблице Ж-1-2 в строках 1.«Для индивидуального жилищного строительства» и 2.«Для ведения личного подсобного хозяйства» столбцы 10 «кол-во этажей» изложить в следующей редакции: «Количество наземных этажей не более чем 3», столбцы 11 изложить в следующей редакции: «Не более 20 м»;

в таблице Ж-1-1 для вида разрешенного использования 1.«Для индивидуального жилищного строительства» в столбце 5 «Вспомогательные виды разрешенного использования, дополнительные к основному» исключить фразы следующего содержания «построек для содержания мелких домашних животных (при условии содержания их только в границах собственного земельного участка)»;

в таблице Ж-1-1 для вида разрешенного использования 3.«Блокированная жилая застройка» в столбце 5 «Вспомогательные виды разрешенного использования, дополнительные к основному» исключить фразы следующего содержания «построек для содержания мелких домашних животных (при

условии содержания их только в границах собственного земельного участка)»;

в таблице Ж-1-2 для вида разрешенного использования 1.«Для индивидуального жилищного строительства» в столбце 7 для объекта капитального строительства «Хозяйственные и иные постройки и др. элементы» изложить в следующей редакции: «отступы от границ земельного участка, прилегающих к красным линиям улиц, проездов устанавливаются документацией по планировке территории; расстояние от границ земельного участка до бани, гаража и др. - 1 м; от стволов высокорослых деревьев - 4 м; среднерослых - 2 м; от кустарника - 1 м»;

в таблице Ж-1-2 для вида разрешенного использования 3.«Блокированная жилая застройка» столбец 7 для объекта капитального строительства «Хозяйственные и иные постройки и др. элементы» изложить в следующей редакции: «отступы от границ земельного участка, прилегающих к красным линиям улиц, проездов устанавливаются документацией по планировке территории; расстояние от границ земельного участка до бани, гаража и др. - 1 м; от стволов высокорослых деревьев - 4 м; среднерослых - 2 м; от кустарника - 1 м»;

в таблице Ж-2-1 для вида разрешенного использования 3.«Блокированная жилая застройка» в столбце 7 для объекта капитального строительства «Хозяйственные и иные постройки и др. элементы» исключить фразу: «постройки для содержания мелких домашних животных (при условии содержания их только в границах собственного земельного участка);»;

таблицу Ж-2-1 раздел «Условно разрешенные виды» дополнить:

видом 9. Религиозное использование, видом 10. Для индивидуального жилищного строительства и изложить строки таблицы в следующей редакции:

«

9.	Религиоз-ное использование	Размещение отдельно стоящих объектов капитального строительства, предназначенных для отправления религиозных обрядов	Церкви, соборы, храмы, часовни, мечети	В границах участка объекта: хозяйственные корпуса; временные автостоянки в соответствии с требованиями нормативных документов; хозяйственные площадки с размещением контейнера для сбора мусора в соответствии с требованием СанПиН; общественные туалеты
10.	Для индивидуаль-ного жилищного строительства	Размещение индивидуального жилого дома (дом, пригодный для постоянного проживания, высотой не выше трех надземных этажей); выращивание плодовых, ягодных, овощных, бахчевых или иных декоративных, или сельскохозяйственных культур; размещение индивидуальных гаражей и подсобных сооружений	Индивиду-альный жилой дом	В границах земельного участка: 1)выращивание плодовых, ягодных, овощных, бахчевых или иных декоративных, или сельскохозяйственных культур; размещение индивидуальных гаражей и подсобных сооружений; веранд, хозяйственных построек (бань, сараев, надворных туалетов, навесов и т.п.); оборудования для игр и отдыха; сооружений, связанных с выращиванием цветов, овощей, фруктов (теплиц, парников); индивидуальных скважин для забора воды, колодцев, индивидуальных резервуаров для хранения воды; гостевой парковки;

»;

раздел «Условно разрешенные виды» таблицы Ж-2-2 дополнить видом 9. Религиозное использование с установлением предельных значений параметров земельных участков и разрешенного строительства: минимальный размер земельного участка – 0,05 га, максимальный размер земельного участка – не подлежит установлению, коэффициент застройки – не более 0,7, минимальные отступы от границ земельных участков в целях определения мест допустимого размещения зданий, строений, сооружений - не подлежит установлению; параметры объекта капитального строительства: емкость/мощность (кол-во, площадь, рабочее место): мин. – не подлежит установлению, макс. – не подлежит установлению, кол-во этажей – не более 5-ти этажей, высота – не подлежит установлению;

раздел «Условно разрешенные виды» таблицы Ж-2-2 дополнить видом 10. Для индивидуального жилищного строительства с установлением предельных значений параметров земельных участков и разрешенного строительства: минимальный размер земельного участка – 0,06 га, максимальный размер земельного участка – 0,20 га, коэффициент застройки – не более 0,7; параметры объекта капитального строительства: емкость/мощность (кол-во, площадь, рабочее место): мин. – не подлежит установлению, макс. – не подлежит установлению, кол-во этажей – количество наземных этажей не более чем 3, высота – не более 20 м; минимальные отступы от границ земельных участков в целях определения мест допустимого размещения зданий, строений, сооружений для объекта капитального строительства «индивидуальный жилой дом» - «отступы от границ земельного участка, прилегающих к красным линиям улиц, проездов устанавливаются документацией по планировке территории, отступы от остальных границ земельного участка - не менее 3 м»; «хозяйственные и иные постройки и другие элементы» - «отступы от границ земельного участка, прилегающих к красным линиям улиц, проездов устанавливаются документацией по планировке территории; расстояние от границ земельного участка до бани, гаража и др. - 1 м; от стволов высокорослых деревьев - 4 м; среднерослых - 2 м; от кустарника - 1 м»;

в таблице Ж-4-2 в строке 2 («Многоэтажная жилая застройка (высотная застройка)») в столбце 10 («кол-во этажей») заменить фразу следующего содержания «Не менее 9-ти этажей и не более 20-ти этажей» на фразу «Не менее 9-ти этажей и не более 25-ти этажей»;

1.2.2.В статье 56 «Градостроительные регламенты. Общественно-деловые зоны»:

раздел Условно разрешенные виды использования таблицы ОД(К)-1 дополнить условно разрешенным видом использования 2.«Спорт» и изложить строку таблицы в следующей редакции:

«

2.	Спорт	Размещение объектов капитального строительства и территорий для занятий спортом	Спортивные клубы, спортивные залы, бассейны, фитнес-центры и т.д.	В границах участка объекта капитального строительства: площадки для отдыха, временные парковки; хозяйственные площадки с размещением контейнера для сбора мусора в соответствии с требованием СанПиН

»;

раздел Условно разрешенные виды использования таблицы ОД(К)-2 дополнить условно разрешенным видом использования 2. «Спорт» с установлением предельных значений параметров земельных участков и разрешенного строительства: минимальный размер земельного участка – 0,05 га, максимальный размер земельного участка – не подлежит установлению, коэффициент застройки – не более 0,5, минимальные отступы от границ земельных участков в целях определения мест допустимого размещения зданий, строений, сооружений - не подлежит установлению; параметры объекта капитального строительства: емкость/мощность (кол-во, площадь, рабочее место): мин. – не подлежит установлению, макс. – не подлежит установлению, кол-во этажей – до 7 этажей, высота – не подлежит установлению;

раздел Основные виды разрешенного использования таблицы ОД(С-7)-1 дополнить основным видом разрешенного использования 5.«Обеспечение внутреннего правопорядка» и изложить строку таблицы в следующей редакции:

«

5.	Обеспечение внутреннего правопорядка	Размещение объектов капитального строительства органов внутренних дел и спасательных служб	Отделения и участковые пункты полиции; пожарные депо	В границах участка объекта: площадки для отдыха, участки озеленения; временные автостоянки в соответствии с требованиями нормативных документов; хозяйственные площадки с размещением контейнера для сбора мусора в соответствии с требованием СанПиН

»;

раздел Основные виды разрешенного использования таблицы ОД(С-7)-2 дополнить основным видом разрешенного использования «Обеспечение внутреннего правопорядка» с установлением предельных значений параметров земельных участков и разрешенного строительства: минимальный размер земельного участка – 0,03 га, максимальный размер земельного участка – не подлежит установлению, коэффициент застройки – не более 0,7, минимальные отступы от границ земельных участков в целях определения мест допустимого размещения зданий, строений, сооружений - не подлежит установлению; параметры объекта капитального строительства: емкость/мощность (кол-во, площадь, рабочее место): мин. – 1 раб.место, макс. – не подлежит установлению, кол-во этажей – не подлежит установлению, высота – не подлежит установлению;

1.2.3.В статье 57 «Градостроительные регламенты. Производственные зоны»:

в таблицу П-6-1 дополнить основным видом разрешенного использования 16. «Объекты придорожного сервиса» и изложить строку в следующей редакции:

«

16.	Объекты придорожного сервиса	Размещение объектов придорожного сервиса; предоставление гостиничных услуг в качестве придорожного сервиса	Здания, сооружения и территории автозаправочных станций (бензиновых, газовых), магазины сопутствующей торговли, здания для организации общественного питания и гостиничных услуг	В границах участка объекта: гостевые парковки

»;

таблицу П-6-2 дополнить основным видом разрешенного использования 16. «Объекты придорожного сервиса» с установлением предельных значений параметров земельных участков и разрешенного строительства: минимальный размер земельного участка – 0,05 га, максимальный размер земельного участка – не подлежит установлению, коэффициент застройки – не более 0,7, минимальные отступы от границ земельных участков в целях определения мест допустимого размещения зданий, строений, сооружений - не подлежит установлению; параметры объекта капитального строительства: емкость/мощность (кол-во, площадь, рабочее место): мин. – 1 раб.место, макс. – не подлежит установлению, кол-во этажей – не более 2, высота – не подлежит установлению;

1.2.4.В ст.61 «Градостроительные регламенты. Зоны сельскохозяйственного использования»:

изменить обозначение таблицы СХ-6-1 «Предельные значения параметров земельных участков и разрешенного строительства» на СХ-6-2;

раздел Основные виды разрешенного использования таблицы СХ-6-1 дополнить основными видами разрешенного использования 10.«Сенокошение», 11.«Выпас сельскохозяйственных животных» и изложить строки таблицы в следующей редакции:

«

10.	Сенокошение	Кошение трав, сбор и заготовка сена	Не подлежат установлению	Не подлежат установлению
11.	Выпас сельскохозяйственных животных	Выпас сельскохозяйственных животных	Не подлежат установлению	Не подлежат установлению

»;

раздел Основные виды разрешенного использования таблицы СХ-6-2 дополнить основным видом разрешенного использования «Сенокошение» с установлением предельных значений параметров земельных участков и разрешенного строительства: минимальный размер земельного участка – 0,1 га, максимальный размер земельного участка – не подлежит установлению, коэффициент застройки – не подлежит установлению, минимальные отступы от границ земельных участков в целях определения мест допустимого размещения зданий, строений, сооружений - не подлежит установлению; параметры объекта капитального строительства: емкость/мощность (кол-во, площадь, рабочее место): не подлежит установлению, кол-во этажей – не подлежит установлению, высота – не подлежит установлению;

раздел Основные виды разрешенного использования таблицы СХ-6-2 дополнить основным видом разрешенного использования «Выпас сельскохозяйственных животных» с установлением предельных значений параметров земельных участков и разрешенного строительства: минимальный размер земельного участка – 0,1 га, максимальный размер земельного участка – не подлежит установлению, коэффициент застройки – не подлежит установлению, минимальные отступы от границ земельных участков в целях определения мест допустимого размещения зданий, строений, сооружений - не подлежит установлению; параметры объекта капитального строительства: емкость/мощность (кол-во, площадь, рабочее место): не подлежит установлению, кол-во этажей – не подлежит установлению, высота – не подлежит установлению;

1.2.5.В статье 61 «Градостроительные регламенты. Зоны сельскохозяйственного использования»

Раздел «Основные виды разрешенного использования» в таблице СХ-7-1 дополнить основным видом разрешенного использования 6. «Земельные участки общего назначения» и изложить строку в следующей редакции:

«

6.	Земельные участки общего назначения	Земельные участки, являющиеся имуществом общего пользования и предназначенные для общего использования правообладателями земельных участков, расположенных в границах территории ведения гражданами садоводства или огородничества для собственных нужд, и (или) для размещения объектов капитального строительства, относящихся к имуществу общего пользования	Объекты капитального строительства инженерно-технического назначения	

»;

раздел «Основные виды разрешенного использования» таблицы СХ-7-2 дополнить основным видом разрешенного использования 6. «Земельные участки общего назначения», параметры земельного участка – не подлежат установлению, минимальные отступы от границ земельных участков в целях определения мест допустимого размещения зданий, строений, сооружений – не подлежат установлению;

в таблице СХ-7-1 в строке 3. «Ведение огородничества» столбец 3 «Описание вида разрешенного использования земельного участка» изложить в следующей редакции: «Осуществление отдыха и (или) выращивания гражданами для собственных нужд сельскохозяйственных культур; размещение хозяйственных построек, не являющихся объектами недвижимости, предназначенных для хранения инвентаря и урожая сельскохозяйственных культур»;

в таблице СХ-7-1 исключить строку 4. «Ведение дачного хозяйства»;

в таблице СХ-7-2 исключить строку 4. «Ведение дачного хозяйства»;

в таблице СХ-7-2 для вида разрешенного использования 2. «Ведение садоводства» столбец 7 «Минимальные отступы от границ земельных участков в целях определения мест допустимого размещения зданий, строений, сооружений» изложить в следующей редакции: «отступы от границ земельного участка, прилегающих к красным линиям улиц, проездов устанавливаются документацией по планировке территории, отступы от остальных границ земельного участка - не менее 3 м»;

в таблице СХ-8-1 в строке 5.«Ведение огородничества» столбец 3 «Описание вида разрешенного использования земельного участка» изложить в следующей редакции: «Осуществление отдыха и (или) выращивания гражданами для собственных нужд сельскохозяйственных культур; размещение хозяйственных построек, не являющихся объектами недвижимости, предназначенных для хранения инвентаря и урожая сельскохозяйственных культур».

1.2.6.Дополнить Правила следующими приложениями:

Приложением 1 «Графическое описание местоположения границ территориальных зон, перечень координат характерных точек этих границ п.Островное» (прилагается);

Приложением 2 «Графическое описание местоположения границ территориальных зон, перечень координат характерных точек этих границ п.Мурзинский» (прилагается);

Приложением 3 «Графическое описание местоположения границ территориальных зон, перечень координат характерных точек этих границ п.Красногвардейский» (прилагается);

Приложением 4 «Графическое описание местоположения границ территориальных зон, перечень координат характерных точек этих границ п.Липовский» (прилагается);

Приложением 5 «Графическое описание местоположения границ территориальных зон, перечень координат характерных точек этих границ п.Становая» (прилагается);

Приложением 6 «Графическое описание местоположения границ территориальных зон, перечень координат характерных точек этих границ п.Сарапулка» (прилагается).

2.Настоящее решение вступает в силу со дня его официального опубликования.

3.Разместить настоящее постановление в полном объеме в сетевом издании – «Официальный Интернет-Портал Правовой информации Березовского городского округа» в сети Интернет по адресу: «бго-право.рф».

4.Опубликовать настоящее решение без приведения графических материалов (карт градостроительного зонирования, карт границ зон с особыми условиями использования территории, приложений к Правилам (графическое описание местоположения границ территориальных зон, перечень координат характерных точек этих границ) в газете «Березовский рабочий», с указанием информации о размещении полного текста документа в сетевом издании – «Официальный Интернет-Портал Правовой информации Березовского городского округа» в сети Интернет по адресу: «бго-право.рф.» и разместить на официальном сайте Думы Березовского городского округа («дума-березовский.рф»).

5.Контроль за исполнением настоящего решения возложить на постоянную комиссию по местному самоуправлению (Метельникова Т.П.).

Глава Березовского городского округа Е.Р. Писцов

Председатель Думы Березовского
городского округа Е.С. Говоруха

Настоящее постановление в полном объеме размещено в сетевом издании – «Официальный Интернет-Портал Правовой информации Березовского городского округа» в сети Интернет по адресу: «бго-право.рф» (включая карты градостроительного зонирования, карты границ зон с особыми условиями использования территории, приложения к Правилам (графическое описание местоположения границ территориальных зон, перечень координат характерных точек этих границ)

ОПОВЕЩЕНИЕ О ПУБЛИЧНЫХ СЛУШАНИЯХ

Администрация Березовского городского округа оповещает о проведении публичных слушаний по проекту изменений в Правила землепользования и застройки Березовского городского округа, утвержденные решением Думы Березовского городского округа от 22.12.2016 № 33 «Об утверждении Правил землепользования и застройки Березовского городского округа» (в редакции от 25.08.2017 №85, в ред. от 28.06.2018 №149) (далее - Проект), которые состоятся согласно следующему графику:

п.Старопышминск 21.02.2019г. в 18.00 час. в здании по адресу: г.Березовский, п.Старопышминск, ул.Советская,1(школа №29);

п.Сарапулка, п.Становая 21.02.2019г. в 18.00 час. в здании по адресу: г. Березовский, п.Сарапулке, ул.Ленина,60а (помещение территориального отдела администрации Березовского городского округа по п.Сарапулке);

г. Березовский 22.02.2019г. в 17.00 час. в здании по адресу: г. Березовский, ул.Театральная,9 (помещение Актового зала в здании администрации Березовского городского округа);

п.Кедровка, п.Октябрьский, п.Грасногвардейский 25.02.2019г. в 18.00 час. в здании по адресу: г.Березовский, п.Кедровка, ул.Школьная,3 (помещение территориального отдела администрации Березовского городского округа по п.Кедровке);

п. Монетный, п. Липовский, п. Мурзинский, п. Островное, п. Молодежный 25.02.2019 в 18.00 час в здании по адресу: г. Березовский, п. Монетный, ул.Пушкина,21;

п. Лосиный, п. Безречный, п. Лубяной, п. Солнечный, п. Зеленый Дол 26.02.2019г. в 18.00 час. в здании по адресу: г. Березовский, п. Лосиный, ул.Комсомольская,2 (помещение территориального отдела администрации Березовского городского округа по п. Лосиный);

п. Ключевск 26.02.2019 в 18.00 час. в здании по адресу: г.Березовский, п.Ключевск, ул.Строителей,1 (помещение территориального отдела администрации Березовского городского округа по п.Ключевск).

Проект включает в себя: текстовую часть (проект решения Думы Березовского городского округа) графические материалы (карты градостроительного зонирования, карты границ зон с особыми условиями использования территории, приложения Графическое описание местоположения границ территориальных зон, перечень координат характерных точек этих границ п.Островного, п.Мурзинского, п.Красногвардейского, п.Липовского, п.Становой, п.Сарапулки).

Основная выставка-экспозиция материалов публичных слушаний по Проекту будет открыта 11.02.2019 в здании администрации Березовского городского округа по адресу: г. Березовский, ул. Театральная, 9, 2 этаж (правое крыло).

С материалами по Проекту можно ознакомиться и получить консультацию: понедельник-четверг с 8-45 до 18-00 час.; пятница с 8-45 до 16-45 час.; перерыв с 13-00 до 14-00 час.; суббота, воскресенье – выходные дни, по адресу: г. Березовский, ул.Театральная, 9, 2 этаж, правое крыло – отдел архитектуры и градостроительства.

В помещениях территориальных отделов администрации Березовского городского округа по п.Кедровке, п.Лосиный, п.Монетный, п.Ключевск, п.Сарапулке, п.Старопышминску также можно будет ознакомиться с материалами по Проекту.

Прием письменных предложений и замечаний по выносимому на публичные слушания Проекту будет осуществляться до 21.02.2019г., понедельник-четверг с 8-45 до 18-00 час.; пятница с 8-45 до 16-45 час.; перерыв с 13-00 до 14-00 час.; суббота, воскресенье – выходные дни, по адресу: 623701, г. Березовский, ул. Театральная, 9, каб. 201.

Проект также будет размещен в сетевом издании – «Официальный Интернет-Портал Правовой информации Березовского городского округа» в сети Интернет по адресу: бго-право.рф.

ПОСТАНОВЛЕНИЕ АДМИНИСТРАЦИИ БЕРЕЗОВСКОГО ГОРОДСКОГО ОКРУГА

ОТ 29.01.2019 № 64

«О НАЗНАЧЕНИИ ПУБЛИЧНЫХ СЛУШАНИЙ ПО ПРОЕКТУ ИЗМЕНЕНИЙ В ПРОЕКТ ПЛАНИРОВКИ И ПРОЕКТ МЕЖЕВАНИЯ ТЕРРИТОРИИ ПОД СТРОИТЕЛЬСТВО МАЛОЭТАЖНЫХ ЖИЛЫХ ДОМОВ В Г.БЕРЕЗОВСКОМ СВЕРДЛОВСКОЙ ОБЛАСТИ В СОСТАВЕ ПЛАНИРОВОЧНОГО РАЙОНА «ВОСТОЧНЫЙ»

В целях реализации Генерального плана Березовского городского округа Свердловской области применительно к городу Березовский на период до 2025 года, утвержденного решением Думы Березовского городского округа от 20.08.2009 №66 (с учетом

изменений, внесенных решениями Думы Березовского городского округа от 27.02.2014 №117, от 31.03.2016 №306, от 25.08.2017 №84), Генерального плана Березовского городского округа, утвержденного решением Думы Березовского городского округа от 27.12.2012 №20 (с учётом изменений, внесённых решением Думы Березовского городского округа от 25.12.2014 №203), с учетом проекта планировки и проекта межевания территории под строительство малоэтажных жилых домов в г.Березовском Свердловской области в составе планировочного района «Восточный», утвержденного постановлением администрации Березовского городского округа от 19.12.2012 №795, в целях обеспечения устойчивого развития территории, решения задач по развитию инженерной, транспортной и социальной инфраструктур, соблюдения прав и законных интересов правообладателей земельных участков и объектов капитального строительства, на основании постановления администрации Березовского городского округа от 07.08.2017 №568 «О подготовке проекта изменений в проект планировки и проект межевания территории под строительство малоэтажных жилых домов в г.Березовском Свердловской области в составе планировочного района «Восточный», в соответствии с п.26 ст.16 Федерального закона от 06.10.2003 №131-ФЗ «Об общих принципах организации местного самоуправления в Российской Федерации», ст.ст.41, 45, 46 Градостроительного кодекса Российской Федерации, ст.17 Устава Березовского городского округа, Положением о порядке организации и проведения публичных слушаний в Березовском городском округе, утвержденным решением Думы Березовского городского округа от 08.12.2005 №142, на основании обращения ЖСК «Брусницын-Парк»,

ПОСТАНОВЛЯЕТ:

1.Назначить публичные слушания по проекту изменений в проект планировки и проект межевания территории под строительство малоэтажных жилых домов в г.Березовском Свердловской области в составе планировочного района «Восточный» (шифр проекта: 01/2018-ППТ.ПМ), разработанному обществом с ограниченной ответственностью «Б-Групп» в 2018 году, на 20.02.2019 в 18-00 час. в актовом зале администрации Березовского городского округа по адресу: г.Березовский, ул.Театральная, 9.

2.Для подготовки и проведения публичных слушаний создать комиссию в следующем составе:

Коргуль А.Г..–.первый заместитель главы администрации Березовского городского округа, председатель комиссии;

Ильиных С.В. – заместитель главы администрации Березовского городского округа;

Еловиков А.В..–.заместитель главы администрации Березовского городского округа;

Тимина И.В..–.управляющий делами администрации Березовского городского округа;

Алешин Е.Н..–.начальник отдела архитектуры и градостроительства администрации Березовского городского округа;

Говоруха Е.С. – председатель Думы Березовского городского округа (по согласованию);

Иванова Н.В. – начальник управления образования Березовского городского округа

Иванов А.С..–.председатель комитета по управлению имуществом Березовского городского округа;

Забелина А.А..–.заведующий юридическим отделом администрации Березовского городского округа;

Красовская С.В..–.заведующий отделом муниципального земельного и лесного контроля администрации Березовского городского округа

Кинева О.Б..–.главный специалист по экологии администрации Березовского городского округа;

Лушев В.Б..–.начальник территориального отдела Управления Роспотребнадзора по Свердловской области в Орджоникидзевском, Железнодорожном районах г.Екатеринбурга, в г.Березовском, в г.Верхняя Пышма (Северный Екатеринбургский отдел Управления Роспотребнадзора по Свердловской области) (по согласованию);

Федяев М.А..–.начальник отдела надзорной деятельности Березовского городского округа (по согласованию);

Алешина А.А. – директор МУП БВКХ «Водоканал» (по согласованию);

Стецов И.М. – генеральный директор ЗАО «Уральские электрические сети» (по согласованию);

Крутиков А.В..–.директор Березовского участка ОАО «Газпром газораспределение Екатеринбург» (по согласованию);

Галкина Н.Н..–.директор БМУП «Березовские тепловые сети» (по согласованию).

3.Комиссии (Коргуль А.Г.) обеспечить:

3.1.Подготовку и проведение публичных слушаний;

3.2.Демонстрацию материалов проекта изменений в проект планировки и проект межевания территории под строительство малоэтажных жилых домов в г.Березовском Свердловской области в составе планировочного района «Восточный» в здании администрации Березовского городского округа по адресу: г.Березовский, ул.Театральная, 9, каб.201;

3.3.Прием заявок на участие в публичных слушаниях, а также регистрацию предложений и рекомендаций в здании администрации Березовского городского округа (каб.201) до 19.02.2019 (часы приема: понедельник – четверг с 8-45 до 18-00 час., пятница с 8-45 до 16-45 час., перерыв с 13-00 до 14-00 час.; контактные телефоны: 8(34369)4-74-99, 4-32-59).

4.Опубликовать настоящее постановление, проект изменений в проект планировки и проект межевания территории под строительство малоэтажных жилых домов в г.Березовском Свердловской области в составе планировочного района «Восточный», в газете «Березовский рабочий» и разместить на официальном сайте администрации Березовского городского округа в сети Интернет.

5.Контроль за исполнением настоящего постановления оставляю за собой.

Глава Березовского городского округа,
глава администрации Е.Р. Писцов

Свердловская область РФ
Общество с ограниченной ответственностью
«Б-Групп»

Заказчик: ЖСК «Брусницын-Парк» Инв.№__

ПРОЕКТ ИЗМЕНЕНИЙ В ПРОЕКТ ПЛАНИРОВКИ И ПРОЕКТ МЕЖЕВАНИЯ ТЕРРИТОРИИ
под строительство малоэтажных домов в г. Березовском Свердловской области в составе планировочного района «Восточный»

Положения о характеристиках и очередности планируемого развития территории

01/2018-ППТ.ПМ

ПЗ 1

Екатеринбург 2018
Свердловская область РФ
Общество с ограниченной ответственностью
«Б-Групп»

ПРОЕКТ ИЗМЕНЕНИЙ В ПРОЕКТ ПЛАНИРОВКИ И ПРОЕКТ МЕЖЕВАНИЯ ТЕРРИТОРИИ
под строительство малоэтажных домов в г. Березовском Свердловской области в составе планировочного района «Восточный»

Положения о характеристиках и очередности планируемого развития территории

01/2018-ППТ.ПМ

ПЗ 1

Директор С. Н.. Бартов

Екатеринбург 2018

СОСТАВ ПРОЕКТА ПЛАНИРОВКИ И ПРОЕКТА МЕЖЕВАНИЯ

Книга, лист	Наименование, масштаб	Гриф секрет-ности	Инв. номер	Кол-во листов, тип файла
1. Текстовые материалы				
	Проект планировки. Основная (утверждаемая) часть			
ПЗ 1	Положение о характеристиках планируемого развития территории	н/с		1 книга
1	Чертеж планировки территории, М 1:1000	н/с		1 лист
2	Разбивочный чертеж осей улиц и красных линий. М 1:1000.	н/с		1 лист
Проект планировки. Материалы по обоснованию				
ПЗ 2	Материалы по обоснованию	н/с		1 книга
3	Карта (фрагмент карты) планировочной структуры территории поселения. М 1:10000	н/с		1 лист
4	Схема организации движения транспорта (включая транспорт общего пользования) и пешеходов. М 1:1000	н/с		1 лист
5	Схема границ зон с особыми условиями использования территорий. М 1:1000	н/с		1 лист
6	Схема, отображающая местоположение существующих объектов капитального строительства, в том числе линейных объектов, объектов, подлежащих сносу. М 1:1000	н/с		1 лист
7	Вариант планировочных и объемно-пространственных решений территории. М 1:1000	н/с		1 лист
8	Схема вертикальной планировки, инженерной подготовки территории и инженерной защиты территории. М 1:1000	н/с		1 лист
9	Поперечные профили улиц и дорог. М 1:200	н/с		1 лист
10	Схема градостроительного зонирования	н/с		1 лист
11	Схема размещения инженерных сетей и сооружений. М 1:1000	н/с		1 лист
Проект межевания				
ПЗ 3	Пояснительная записка проекта межевания (утверждаемая часть)	н/с		1 книга
12	Чертеж межевания территории (материалы по обоснованию), М 1:1000	н/с		1 лист
13	Чертеж межевания территории. М 1:1000 (утверждаемая часть)	н/с		1 лист
2. Материалы проекта на электронном носителе				
CD-R	Текстовые и графические материалы проекта (с электронной базой MAPINFO)	н/с		CD-R

Примечание:
Схема границ территорий объектов культурного наследия проектом не выполняется ввиду отсутствия на данной территории объектов культурного наследия.

СОДЕРЖАНИЕ

стр.

1. Общая часть.....7
2. Положение о характеристиках планируемого развития территории, в том числе о плотности и параметрах застройки территории (в пределах, установленных градостроительным регламентом), о характеристиках объектов капитального строительства жилого, производственного, общественно-делового и иного назначения и необходимых для функционирования таких объектов и обеспечения жизнедеятельности граждан объектов коммунальной, транспортной, социальной инфраструктур, в том числе объектов, включенных в программы комплексного развития систем коммунальной инфраструктуры, программы комплексного развития транспортной инфраструктуры, программы комплексного развития социальной инфраструктуры и необходимых для развития территории в границах элемента планировочной структуры.....8

3. Мероприятия по охране окружающей природной среды.....15

4. Зоны с особыми условиями использования территории 16
5. Размещение объектов капитального строительства.....18
6. Положения об очередности планируемого развития территории, содержащие этапы проектирования, строительства, реконструкции объектов капитального строительства жилого, производственного, общественно-делового и иного назначения и этапы строительства, реконструкции необходимых для функционирования таких объектов и обеспечения жизнедеятельности граждан объектов коммунальной, транспортной, социальной инфраструктур, в том числе объектов, включенных в программы комплексного развития систем коммунальной инфраструктуры, программы комплексного развития транспортной инфраструктуры, программы комплексного развития социальной инфраструктуры. 19
7. Ведомость координат поворотных точек красных линий..... ... 19
8. Технико-экономические показатели.....19

1. Общая часть

1.1 Разработка проекта изменений в проект планировки и проект межевания территории под строительство малоэтажных домов в г. Березовском Свердловской области в составе планировочного района «Восточный» разработан ООО «Б-Групп» на основании постановления администрации Березовского городского округа №568 от 07.08.2017 «О подготовке проекта изменений в проект планировки и проект межевания территории под строительство малоэтажных домов в г. Березовском Свердловской области в составе планировочного района «Восточный», в соответствии с техническим заданием на проектирование.
1.2 При разработке проекта учтены следующие нормативные и проектные материалы:
- Градостроительный кодекс Российской Федерации;
- Земельный кодекс Российской Федерации;
- Водный кодекс Российской Федерации;
- Лесной кодекс Российской Федерации
и иное законодательство:
- Постановление Госстроя РФ от 29.10.2002 N 150 «Об утверждении Инструкции о порядке разработки, согласования, экспертизы и утверждения градостроительной документации»;
- Постановление Госстроя РФ от 06.04.1998 г. № 18-30 «Об утверждении Инструкции о порядке проектирования и установления красных линий в городах и других поселениях Российской Федерации (РДС 30-201-98);
- Приказ министерства экономического развития Российской Федерации от 25.07.2014 №456-дсп «О внесении изменений в приказ Минэкономразвития России от 17.03.2008 №01»;
- Постановление Правительства Свердловской области от 15.03.2010 №380-ПП «Об утверждении нормативов градостроительного проектирования Свердловской области»;
- действующие государственные регламенты, нормы, правила, стандарты, а также исходные данные, технические условия и требования, выданные органами и организациями;
- Федеральный закон от 24.07.2007 №221-ФЗ «О государственном кадастре недвижимости»;
- Федеральный закон от 22.07.2008 №123-ФЗ «Технический регламент о требованиях пожарной безопасности»;
- Федеральный закон от 30.12.2009 №384-ФЗ «Технический регламент о безопасности зданий и сооружений»;
- Свод правил СП 42.13330.2011 «Градостроительство. Планировка и застройка городских и сельских поселений». Актуализированная редакция СНиП 2.07.01-89*;
- СП 34.13330.2012 Автомобильные дороги СНиП 2.05.02-85*
- СанПиН 2.2.1/2.1.1.1200-03 (с изменениями на 25 апреля 2014 года) «Санитарно-защитные зоны и санитарная классификация предприятий, сооружений и иных объектов»;
- СанПиН 2.1.4.1110-02 «Зоны санитарной охраны источников водоснабжения и водопроводов питьевого назначения»;
- Свод правил СП 31.13330.2012 «СНиП 2.04.02-84*. Водоснабжение. Наружные сети и сооружения» Актуализированная редакция;
- Свод правил СП 32.13330.2012 «СНиП 2.04.03-85. Канализация. Наружные сети и сооружения» Актуализированная редакция;
- РД 34.20.185-94 «Инструкция по проектированию городских электрических сетей»;
- Постановление РФ от 24.02.2009 №160 «Правила установления охранных зон объектов электросетевого хозяйства и особых условий использовании земельных участков, расположенных в границах таких зон»;
- Свод правил СП 62.13330.2011 «СНиП 42-01-2002. Газораспределительные системы» Актуализированная редакция;
- Постановление Правительства РФ № 878 от 20.11.2000 Правила охраны газораспределительных сетей;
- Свод правил СП 8.13130.2009 «Системы противопожарной защиты. Источники наружного противопожарного водоснабжения. Требования пожарной безопасности»;
- Свод правил СП 124.13330.2012 «СНиП 41-02-2003. Тепловые сети»;
- Устав Берёзовского городского округа;
- Планы и программы комплексного социально-экономического развития Березовского городского округа;
- Правила землепользования и застройки Березовского городского округа, в действующей редакции (утверждены решением Думы Березовского городского округа от 22.12.2016 №33, с учетом изменений, внесенных решением Думы Березовского городского округа от 28.06.2018 №149);
- Генеральный план Березовского городского округа Свердловской области применительно к городу Березовский на период до 2025 года, в действующей редакции (утвержден решением Думы Березовского городского округа от 20.08.2009 № 66, с учетом изменений внесенных решениями Думы Березовского городского округа от 27.02.2014 № 117, от 31.03.2016 №306, от 25.08.2017 №84);
- Генеральный план Березовского городского округа, в действующей редакции (утвержден решением Думы Березовского городского округа от 27.12.2012 №20, с учётом изменений, внесённых решением Думы Березовского городского округа от 25.12.2014 №203);
- Нормативы градостроительного проектирования Берёзовского городского округа, утверждённые решением Думы Березовского городского округа от 25.08.2017 №86;
- Проект планировки и проект межевания территории под строительство малоэтажных жилых домов в г. Березовском Свердловской области в составе планировочного жилого района «Восточный», в действующей редакции (утвержден постановлением администрации Березовского городского округа от 19.12.2012 №795);
- Проект планировки и проект межевания территории северной части жилого района «Шиловский» в г. Березовский Свердловской области, в действующей редакции (утвержден постановлением администрации Березовского городского округа от 11.11.2014 №625, в действующей редакции – постановлением администрации Березовского городского округа от 23.08.2017 №645);
- Проект планировки и проект межевания территории жилого района «Советский» в г. Березовский Свердловской области, в действующей редакции (утвержден постановлением администрации Березовского городского округа от 26.05.2014 №284, в действующей редакции – постановлением администрации Березовского городского округа от 01.09.2016 №597-1).
1.3 Настоящий проект выполнен на базе применения геоинформационных технологий, в электронной версии MapInfo Professional. Система координат МСК 66 система высот Балтийская.
1.4 За исходный год принят 2018 год. Расчетный период – 2025 г.
1.5 Сведения филиала ФГБУ «ФКП Росреестра» по Свердловской области (июль 2016 г).
1.6 Инженерные изыскания выполнены в объеме достаточном для подготовки проекта планировки и проекта межевания территории.
1.7 Графические материалы выданы на картографическом материале открытого использования и не содержат секретных сведений установленных приказами от 25.04.2014 №456-ДСП и от 17.03.2008 № 01.
1.8 В границах проектирования отсутствуют объекты культурного наследия и особо охраняемые природные территории.

2. ПОЛОЖЕНИЕ О ХАРАКТЕРИСТИКАХ ПЛАНИРУЕМОГО РАЗВИТИЯ ТЕРРИТОРИИ, В ТОМ ЧИСЛЕ О ПЛОТНОСТИ И ПАРАМЕТРАХ ЗАСТРОЙКИ ТЕРРИТОРИИ (В ПРЕДЕЛАХ, УСТАНОВЛЕННЫХ ГРАДОСТРОИТЕЛЬНЫМ РЕГЛАМЕНТОМ), О ХАРАКТЕРИСТИКАХ ОБЪЕКТОВ КАПИТАЛЬНОГО СТРОИТЕЛЬСТВА ЖИЛОГО, ПРОИЗВОДСТВЕННОГО, ОБЩЕСТВЕННО-ДЕЛОВОГО И ИНОГО НАЗНАЧЕНИЯ И НЕОБХОДИМЫХ ДЛЯ ФУНКЦИОНИРОВАНИЯ ТАКИХ ОБЪЕКТОВ И ОБЕСПЕЧЕНИЯ ЖИЗНЕДЕЯТЕЛЬНОСТИ ГРАЖДАН ОБЪЕКТОВ КОММУНАЛЬНОЙ, ТРАНСПОРТНОЙ, СОЦИАЛЬНОЙ ИНФРАСТРУКТУР, В ТОМ ЧИСЛЕ ОБЪЕКТОВ, ВКЛЮЧЕННЫХ В ПРОГРАММЫ КОМПЛЕКСНОГО РАЗВИТИЯ СИСТЕМ КОММУНАЛЬНОЙ ИНФРАСТРУКТУРЫ, ПРОГРАММЫ КОМПЛЕКСНОГО РАЗВИТИЯ ТРАНСПОРТНОЙ ИНФРАСТРУКТУРЫ, ПРОГРАММЫ КОМПЛЕКСНОГО РАЗВИТИЯ СОЦИАЛЬНОЙ ИНФРАСТРУКТУРЫ И НЕОБХОДИМЫХ ДЛЯ РАЗВИТИЯ ТЕРРИТОРИИ В ГРАНИЦАХ ЭЛЕМЕНТА ПЛАНИРОВОЧНОЙ СТРУКТУРЫ

2.1. Положение о характеристиках планируемого развития территории, в том числе о плотности и параметрах развития застройки территории.

Границы проекта планировки:
- с юга, юго-востока и юго-запада участок ограничивается существующими дорогами по квартальной просеке;
- с запада, севера и северо-запада к участку примыкает территория Березовского лесхоза.
Площадь в границах проектирования составляет 100 300 м^2 (10,03 га.)
Суммарная площадь земельных участков собственника – 10 га.

2.1.1. Территория планируемого размещения объектов жилищного строительства – 10,03 га, из них:
- зона индивидуальных жилых домов – 1,5 га;
- зона малоэтажных (3-4эт.) жилых домов – 8,5 га;
Из них:
- зона малоэтажных (до 3 эт.) жилых домов – 0,9 га;
- зона малоэтажных (до 4 эт.) жилых домов – 7,6 га;
- зона инженерной инфраструктуры (КНС) – 0,03 га.
На территории проектируемого участка выделяются границы зон планируемого размещения объектов капитального строительства, а именно:
• границы зон планируемого размещения объектов индивидуальной жилой застройки;
• границы зон планируемого размещения объектов малоэтажной многоквартирной жилой застройки;
• границы зон планируемого размещения объектов инженерной инфраструктуры;

2.1.2. Жилищный фонд проектируемого участка на расчётный период составит 47 595 м^2 общей площади жилых помещений, в том числе:
существующий сохраняемый – 4 545 м^2 (малоэтажная секционная застройка до 3 этажей);
новое строительство – 43 050 м^2 (2 600 м^2 – инд. жилые дома и 40 450 м^2 – малоэтажная секционная застройка до 4-х этажей)

Численность населения на территории проектируемого участка на расчётный период составит – 1 629 человек, в том числе:
- в существующем сохраняемом жилищном фонде – 164 человека*;
- в новом жилищном фонде будет проживать 1 465 человек**.

* - Согласно НГП Березовского ГО, гл.6, п. 6.4.: «Для целей расчёта плотности населения и жилищного фонда применяется уровень жилищной обеспеченности 28,0 м^2 /чел.».
** - 1 445 чел. – малоэтажных многоквартирных жилых домах секционного типа и 20 чел. в индивидуальных жилых домах.

2.1.3. Структура этажности жилищного фонда на расчётный период:
- индивидуальные жилые дома – 2 600 м^2 (5,5%);
- малоэтажные многоквартирные жилые дома – 44 995 м^2 (94,5%).

2.1.4. Структура этажности в новом строительстве принята следующая:
- индивидуальные жилые дома – 2 600 м^2 (6,0%);
- малоэтажные (до 4 этажей) многоквартирные жилые дома – 40 450 м^2 (94%).

2.1.5. Параметры жилищного строительства на расчетный период:

<u>малоэтажные многоквартирные жилые дома секционного типа до 3-х этажей (включая существующую застройку):</u>
– жилищный фонд – 4 545 м^2;
– площадь территории – 0,9 га;
– общее количество жителей – 164 чел.;
– средняя жилищная обеспеченность 28 м^2/чел.
– плотность населения – 180 чел./га
– плотность застройки – 5 050 м^2/га.

<u>Малоэтажные многоквартирные жилые дома секционного типа до 4-х этажей:</u>
– жилищный фонд – 40 450 м^2;
– площадь территории – 7,6 га;
– общее количество жителей – 1 445 чел.;
– средняя жилищная обеспеченность 28 м^2/чел.
– плотность населения – 189 чел./га
– плотность застройки – 5 300 м^2/га.

<u>индивидуальные жилые дома:</u>
– жилищный фонд – 2 600 м^2;
– площадь территории – 1,5 га;
– коэффициент семейности – 3,3;
– количество участков – 6;
– общее количество жителей – 20 чел.;
– плотность населения – 13 чел./га
– плотность застройки – 1 733 м^2/га.

2.2. Положения о характеристиках объектов капитального строительства жилого, производственного, общественно-делового и иного назначения и необходимых для функционирования таких объектов и обеспечения жизнедеятельности граждан объектов

коммунальной, транспортной, социальной инфраструктур, в том числе объектов, включенных в программы комплексного развития систем коммунальной инфраструктуры, программы комплексного развития транспортной инфраструктуры, программы комплексного развития социальной инфраструктуры и необходимых для развития территории в границах элемента планировочной структуры

2.2.1. Размещение объектов капитального строительства федерального и регионального значения не предусматривается.
Проектом предлагается создание условий комфортного посещения территорий. Потребность в площадках различного функционального назначения определена расчетами на всю территорию проектирования. Доступность городских объектов соцобеспечения в соседних микрорайонах будет обеспечиваться линиями общественного транспорта, а так же в результате использования личных автомобилей жителей.
Согласно письму от Управления Образования Березовского ГО №1278 от 14.08.18., население проектируемого района обеспечивается местами в детском дошкольном учреждении в количестве 120 мест, а также местами в общеобразовательном учреждении в количестве 187 мест в радиусе пешей и транспортной доступности к 01.01.2020 году за счет ввода новой общеобразовательной организации на 1275 мест по адресу ул. Спортивная, 9 и нового детского сада на 270 мест в районе «Уют-Сити». Для обеспечения доступности общеобразовательных учреждений дополнительно предусматривается возможность доставки детей автобусным автотранспортом.
На территории жилого района выделяются границы зон планируемого размещения объектов капитального строительства, а именно:
- границы зон планируемого размещения объектов индивидуальной жилой застройки;
- границы зон планируемого размещения объектов малоэтажной многоквартирной жилой застройки;
- границы зон планируемого размещения объектов инженерной инфраструктуры;

В соответствии с правилами землепользования и застройки от красных линий жилых улиц установлены отступы: до индивидуальной жилой застройки 3 метра, до многоквартирной малоэтажной застройки 3 м.
Планируемая площадь дворовых площадок жилых домов удовлетворяет требованиям п. 2.3 СанПиН 2.1.2.2645-10 «Санитарно-эпидемиологические требования к условиям проживания в жилых зданиях и помещениях», нормативам градостроительного проектирования Свердловской области и нормам градостроительного проектирования городского округа Березовский». Предусмотрено размещение автостоянок, детских, спортивных, хозяйственных площадок и площадок отдыха, а так же площадок для сбора мусора.
Расчет выполнен на основании данных НГП Нормативы градостроительного проектирования Березовского городского округа, гл.6, табл. 4.

№ п/п	Площадки	Удельный размер площадки, м²/чел	Количество жителей, чел.	Требуемое количество площади площадок, м²	Проектные решения, м²
1	Для игр детей	1,0	1 629	1 629	4 800
2	Для отдыха взрослых	0,1		163	500
3	Для занятий физкультурой	2,0		3 258	9 655
4	Хозяйственные площадки	0,3		489	500
5	Площадка для выгула собак	0,2		326	340
	ИТОГО:	3,6	1629	5 865	15 795

Застройка запроектирована с учетом обеспечения норм инсоляции и естественной освещенности помещений проектируемых зданий и прилегающей территории.

2.3 Развитие системы транспортного облуживания
Предлагаемая система улично-дорожной сети предусматривает дифференциацию улиц по транспортному назначению с подразделением на следующие категории и следующими характеристиками:

Категория	Протяженность, км	Ширина в красных линиях	Ширина проезжей части	Ширина тротуаров
Магистральная улица районного значения, регулируемого движения (ул. Районная усл.)*	0,48	40	8	
Улица местного значения (ул. Жилая усл.)*	0,45	35	7	
Проезды (внутри земельного участка)	1,54	-	6	

* - Данные представлены информационно; в расчетную границу данные объекты не входят.

Улично-дорожная сеть проектируемого района решена на основании действующего «Генерального плана развития города Березовского на период до 2025 года». Параметры поперечного профиля улиц назначены в соответствии с СП 42.13330.2011, таблица 8, а также с учетом ранее разработанного документации «Внесение изменений в Проект планировки и проект межевания территории северной части жилого района «Шиловский» г. Березовский» Т-2576СО-2016-10.

Сооружения для хранения и обслуживания транспортных средств.

В соответствии с «Генеральным планом Березовского городского округа Свердловской области применительно к городу Березовскому на период до 2025 года» уровень автомобилизации на расчетный срок принят 350 автомобилей на 1000 жителей.
Проектом предлагается размещение парковочных мест постоянного и временного хранения индивидуальных транспортных средств в соответствии с НГП БГО:
- внутри земельного участка в количестве 307 машино-мест;
- вдоль улиц Жилая 1 (усл.) и Районная (усл.) со стороны проектируемого участка в количестве 183 машино-места и 5 машино-мест для социальной и коммунально-бытовой сферы.
Дополнительные места для постоянного хранения легковых автомобилей в количестве 101 машино-место обеспечиваются за счет расположения на согласованных прилегающих территориях предприятий (ПЗ 2. Приложение 11.8) в пределах нормируемой пешеходной доступности до 1000 м для застроенных территорий в соответствии с генпланом города.
Все парковочные места расположены с учетом санитарно-защитных и пожарных разрывов.

Общественный транспорт
В границах проектирования остановки общественного транспорта отсутствуют. Ближайшая остановка расположена на ул. Ленина - она обеспечивает нормативные расстояния подхода – до 500 м, в зоне индивидуальной застройки – до 800 м.

2.4. Развитие системы инженерно-технического обеспечения

2.4.1 Водоснабжение.
Водопотребление микрорайона составит 339,67 м³/сут.
Водопотребление микрорайона сохраняется от городской системы водоснабжения. Схема водоснабжения принята кольцевая. Главное водопроводное кольцо микрорайона запроектировано Д-160 мм по улицам Габдуллы Тукая, местным проездам с двумя точками подключения к городскому водоводу Д-500 мм, проложенному по ул. Жилая (усл). Подача воды к жилой застройке предлагается от главного водопроводного кольца. Участок существующего водовода Д-160 мм по ул. Жилая 1 (усл.) от городского водовода Д-500 мм до ул. Жилая 1 (усл.) (в широтном направлении) является частью главного водопроводного кольца микрорайона.
Обеспеченность жилой застройки микрорайона водой путём ввода в дома принята 100%.
Пожаротушение в жилой застройке проектируется из хоз-питьевого водопровода. Для этой цели на водоводах располагаются пожарные гидранты, расстояние между которыми должно быть определено согласно СП 8.13130.2009 на следующей стадии проектирования.
Необходимый пожарный объём воды для микрорайона составит 252,0 м³, в том числе расход воды на наружное пожаротушение в течение трёх часов составит 162 м³.
Расчетное количество одновременных пожаров в микрорайоне – 1.
Расчетный расход воды на наружное пожаротушение на один пожар принят согласно СП 8.13130.2009 п.5.1 табл.1, проверен по табл.2 и составляет 15 л/с.
Наибольшие здания: 4-этажные жилые дома со строительным объёмом 12138 м³ каждый.
Пожарный объём воды для микрорайона предлагается хранить в городских резервуарах при насосной станции II подъема «Головной», там же хранится и запас воды, необходимый для регулирования неравномерности водопотребления микрорайона, в количестве 106,3 м³.
При расчете диаметров водопроводных сетей учтены потребности воды на наружное пожаротушение. Расчет диаметров водопроводной сети производился по укрупненным показателям и требует уточнения на следующих стадиях проектирования.

2.4.2. Канализация.
Количество хоз-бытовых стоков микрорайона составит 275,07 м³/сут.
Канализование микрорайона сохраняется в систему хоз-бытовой канализации города.
Хоз-бытовые стоки от жилой застройки предлагается отводить системой существующих и проектируемых самотечно-напорных коллекторов с тремя проектируемыми насосными станциями перекачки к главной насосной станции перекачки микрорайона ст.п. № 4, проектируемой взамен существующей ст.п. № 3, не соответствующей проектным требованиям. Проектом предусматривается КНС, находящаяся на юго-западе территории. Главной насосной станцией перекачки стоки подаются по существующему напорному коллектору 2Д-110 мм в существующий городской самотечный коллектор Д-300 мм.
Преобладающие диаметры самотечных канализационных коллекторов 200 мм, напорных – 2Д-110 мм.
Обеспеченность жилой застройки микрорайона централизованной системой канализации принята 100%.

2.4.3. Теплоснабжение.
Теплоснабжение всей жилой застройки микрорайона проектируется от поквартирных газовых водонагревателей (котлов), обеспечивающих отопление, горячее водоснабжение.

2.4.4. Электроснабжение.
Электропотребление жилой застройки микрорайона составит 1,415 МВт.
Электроснабжение жилой застройки микрорайона сохраняется от электроподстанции «Новая» 35/10 кВ с подачей электроэнергии потребителям микрорайона по существующей воздушной ВЛ 10 кВ, являющейся отпайкой от фидера 10 кВ РП II – ТП 6810, КЛ-10 кВ ф. «РП-2-1», через проектируемые на территории микрорайона 3 трансформаторные подстанции (ТП) 10/0,4 кВ.

2.4.5. Газоснабжение.
Газопотребление жилой застройки микрорайона для целей отопления, горячего водоснабжения и пищеприготовления составит 667,57 м³/час. Расчет выполнен в соответствии с НГПСО 1-2009.66.
Газоснабжение жилой застройки микрорайона сохраняется от городской системы газоснабжения, от газопровода среднего давления 0,3 МПа ГРП-2 – котельная пос. Шиловка Д-219 мм с точкой врезки по ул. Совхозной.
Газ в микрорайон подается от точки врезки по существующему газопроводу среднего давления 0,3 МПа Д-110 мм до шкафного газорегуляторного пункта (ГРПШ), расположенного на территории микрорайона по ул. Жилая 1(усл.). В ГРПШ давление газа редуцируется до низкого для подачи газа потребителям по сети газопроводов низкого давления.
Проектом сохраняется сложившаяся схема газоснабжения микрорайона с учетом необходимости развития системы газопроводов низкого давления.
Для большей надёжности газоснабжения потребителей микрорайона выполнена закольцовка газопровода низкого давления микрорайона с газопроводом низкого давления по ул. Береговой Д-110 мм.

2.4.6. Связь.
При 100% обеспечении населения микрорайона стационарными телефонами потребность в телефонных номерах составит 304 номера.
Учитывая, что фиксированная связь становится менее востребованной, проектом предлагается 100% обеспечение микрорайона всеми видами коммуникационных услуг (телефонизация, широкополосный доступ в Интернет, радио, телевидение) по волоконно-оптическим линиям связи (ВОЛС) по технологии GPON. Для этой цели ПАО «Ростелеком» разработал и осуществил проект прокладки волоконно-оптического кабеля в микрорайоне.
Кроме того, в микрорайоне действует сотовая связь, которую в дальнейшем необходимо развивать. Базовые станции сотовой связи и антенно-мачтовые сооружения находятся за границами микрорайона.

Водопотребление	м³/сут	339,67
Протяженность сетей	км	1,502
Канализация, общее поступление сточных вод	м³/сут	275,07
Протяженность сетей	км	0,770
Потребность в электроэнергии	МВт	1,415
Протяженность сетей	км	1,825
Потребление тепла	Гкал/час	-

Протяженность сетей		-
Потребление газа	м³/час	667,57
Протяженность сетей		0,836
Охват населения радиосвязью	% от населения	100
Обеспеченность населения телефонной сетью общего пользования	номеров	304

Предусматривается строительство:
- ТП (3 шт.);
- КНС бытовой канализации (1 шт.);
- инженерных сетей подземным способом.

2.5. Инженерная подготовка и вертикальная планировка территории
Схема поверхностного водоотвода решена в соответствии с требованиями СП 32.13330 «Канализация. Наружные сети и сооружения» Актуализированная редакция СНиП 2.04.03-85. Поверхностные стоки по лоткам внутренних проездов направляются в открытую сеть дождевой канализации, проектируемую вдоль улиц и проездов. Открытую сеть поверхностного водоотвода предлагается выполнить из бетонных лотков и кюветов.
В восточной части площадки, потенциально подтопляемой высоким уровнем грунтовых вод и «верховодкой», предлагается устройство открытой внутриквартальной сети лотков и кюветов для снижения инфильтрации поверхностных стоков в грунт.
В соответствии с проектными предложениями схемы поверхностного водоотвода генерального плана города Березовский, поверхностные стоки направляются самотеком в городскую систему дождевой канализации и далее, на две площадки проектируемых очистных сооружений поверхностных стоков: ОСДК № 2, размещаемых западнее Шиловского пруда, и ОСДК № 3, размещаемых в правобережной части р. Шиловка.
Сброс очищенных стоков осуществляется в р. Шиловку.

3. МЕРОПРИЯТИЯ ПО ОХРАНЕ ОКРУЖАЮЩЕЙ ПРИРОДНОЙ СРЕДЫ

3.1. Охрана атмосферного воздуха
Проектируемая жилая застройка размещается в восточной части г. Березовский на значительном удалении от промышленных предприятий.
По данным ГУ «Свердловский ЦГМС-Р» современное состояние воздушного бассейна города Березовского в целом можно считать удовлетворительным. Значительную долю в уровень загрязнения атмосферного воздуха вносит автотранспорт.
Предполагаемыми источниками загрязнения атмосферы при реализации проекта являются автотранспортные потоки и отдельные транспортные средства. При работе двигателей внутреннего сгорания в атмосферу выделяются: азота диоксид, азота оксид, углерода оксид, серы диоксид, углеводороды (по бензину и керосину).
Для уменьшения воздействия загрязняющих веществ в атмосферном воздухе предусматриваются:
- организация полос зеленых насаждений вдоль проектируемых улиц;
- в соответствии со стратегией развития автомобильного транспорта – использование в качестве топлива для грузовых автомобилей экологически чистых видов топлива – сжатого природного газа и сжиженного углеводородного газа.
Вышеперечисленные мероприятия позволят увеличить скорость и оптимизировать режим движения автотранспорта на улично-дорожной сети района проектирования, что позволит значительно сократить количество вредных веществ, поступающих в атмосферный воздух с выхлопными газами автомобилей.

3.2. Охрана поверхностных и подземных вод включает:
- соблюдение режима использования территории в границах ЗСО 3 пояса Шиловского участка МПВ;
- обеспечение планируемой застройки полным инженерным оборудованием: системами централизованного хозяйственно-питьевого водоснабжения, централизованной хозяйственно-бытовой канализации, теплоснабжения, газоснабжения, электроснабжения, поверхностного водоотвода, санитарной очистки территории;
- организацию системы поверхностного водоотвода с территории участка с отведением дождевых и талых вод на очистные сооружения дождевой канализации;
- организация плановой системы очистки территории;
- полное благоустройство участка строительства, которое включает асфальтирование проездов, укладку тротуарной плитки, озеленение древесно-кустарниковыми насаждениями свободной от застройки территории, завоз плодородной земли для участков озеленения.
Для предотвращения загрязнения поверхностных и подземных вод проектом предлагается организация поверхностного водоотвода с территории участка. Водоотвод с проектируемой территории решается по лоткам проезжих частей улиц в проектируемую закрытую сеть дождевой канализации. В соответствии с проектными предложениями схемы поверхностного водоотвода генерального плана г. Березовский поверхностные стоки направляются самотеком в городскую систему дождевой канализации и далее – на площадку проектируемых общегородских очистных сооружений.
Водоснабжение района запроектировано от городской системы водоснабжения, канализование – в городскую систему канализации.

3.3. Охрана почвенно-растительного покрова и восстановление нарушенных земель
Для предотвращения дальнейшего загрязнения и истощения почвенно-растительного покрова проектом предлагается:
- организация системы поверхностного водоотвода с территории участка с отведением дождевых и талых вод на очистные сооружения дождевой канализации;
- организация плановой системы очистки территории с вывозом твердых бытовых отходов на городской полигон ТБО ООО «Урал-Сот», а в перспективе – на новый полигон ТБО, предложенный генеральным планом города к размещению в районе пос. Лосиный;
- полное благоустройство участка строительства, которое включает асфальтирование проездов, укладку тротуарной плитки, озеленение древесно-кустарниковыми насаждениями свободной от застройки территории, завоз плодородной земли для участков озеленения.
Кроме того, на последующих стадиях проектирования необходимо проведение инженерно-экологических изысканий на площадке строительства с целью определения степени потенциальной радоноопасности участка, уровня загрязнения почвенного покрова и получения рекомендаций по возможности использования грунтов площадки.

3.4. Санитарная очистка территории
Проектом предусматривается плановая система очистки территории района с удалением и обезвреживанием бытового мусора.
Согласно Приложению К СП 42.13330.2011 «Градостроительство. Планировка и застройка городских и сельских поселений» (актуализированная редакция СНиП 2.07.01-89*) годовое накопление отходов в районе составит 300 кг.(1500л.) на 1 человека в год.
1629 х 0,3 т /365 =1,34 т. отходов.
или
1629 х 1500л/365 =6 695 л.(6,69м³) отходов.
Вывоз домового мусора, смета с улиц и площадей предлагается на полигон твердых бытовых отходов города.
Для сбора бытовых отходов и мусора предлагается система несменяемых контейнеров, обслуживаемых мусоровозами по мере накопления. В проектируемой застройке микрорайона предлагается разместить контейнерные площадки, при оборудовании которых должна быть учтена возможность разделения отходов с последующей сдачей вторичных материальных ресурсов на передвижные пункты приема вторсырья. На этих же площадках выделяется место для сбора крупногабаритных отходов.
Для вывоза твердых бытовых отходов, а также смета с улиц и микрорайона требуется 1 мусоровоз и 1 уборочная машина.

4. ЗОНЫ С ОСОБЫМИ УСЛОВИЯМИ ИСПОЛЬЗОВАНИЯ ТЕРРИТОРИИ
На проектируемой территории определены следующие зоны с особыми условиями использования территории:
- охранные зоны сетей хозяйственно-питьевого водоснабжения;
- охранные зоны сетей хозяйственно-бытовой канализации;
- охранные зоны объектов электросетевого хозяйства;
- охранные зоны сетей газоснабжения;
- санитарные разрывы (минимальные расстояния) от объектов газоснабжения;
- санитарные разрывы от мусоросборных площадок (20 м)
- санитарно-защитные и пожарные разрывы от стоянок постоянного и временного хранения автомобилей (не менее 10 м)
Границы зон с особыми условиями использования территории нанесены на чертеже «Схема границ зон с особыми условиями использования территорий». Все границы охранных зон установлены согласно СП 42.13330.2011 «Градостроительство. Планировка и застройка городских и сельских поселений» (Актуализированная редакция СНиП 2.07.01-89*) в соответствии с пунктом 12.35 (таблица 12.5):
- размер охранной зоны водоводов принимается с учетом примечания пункта 2.4.3 СанПиН 2.1.4.1110-02 «Зоны санитарной охраны источников водоснабжения и водопроводов питьевого назначения» и составит 5 м по обе стороны от водовода. В пределах охранной зоны водоводов должны отсутствовать источники загрязнения почвы и грунтовых вод.
- размер охранной зоны самотечных сетей хозяйственно-бытовой канализации составит 3 м по обе стороны от коллектора;
- размер охранной зоны напорных сетей хозяйственно-бытовой канализации составит 5 м по обе стороны от коллектора;
- размер охранной зоны сетей газоснабжения составит 2 м по обе стороны от оси;
- размер санитарного разрыва (минимальные расстояния) от подземного газопровода низкого давления составит 2 м по обе стороны (СП 62.13330.2011);
- размер охранной зоны для ШРП (сущ.) составит 10 м до зданий и сооружений, и 5 м до автомобильных дорог (обочины) (СП 62.13330.2011, п. 6.2.1, табл. 5).

В охранных зонах запрещается осуществлять любые действия, которые могут нарушить безопасную работу объектов электросетевого хозяйства, в том числе привести к их повреждению или уничтожению, и (или) повлечь причинение вреда жизни, здоровью граждан и имуществу физических и юридических лиц, а также повлечь нанесение экологического ущерба и возникновение пожаров.
Охранные зоны устанавливаются:
- вдоль подземных кабельных линий электропередачи - в виде части поверхности участка земли, расположенного под ней участка недр (на глубину, соответствующую глубине прокладки кабельных линий электропередачи), ограниченной параллельными вертикальными плоскостями, отстоящими по обе стороны линии электропередачи от крайних кабелей на расстоянии 1 метра;
- от трансформаторной подстанции (ТП) – 10 м от здания ТП, по Постановлению Правительства РФ от 24 февраля 2009 г. №160.
Границы охранных зон инженерных сооружений и коммуникаций будут уточнены на следующей стадии проектирования в увязке с окончательной трассировкой инженерных коммуникаций.
Санитарные разрывы объектов электросетевого хозяйства устанавливаются в соответствии с требованиями СанПиН 2.2.1/2.1.1.1200-03 с изменениями на 25.04.2014 г. и «Правилами устройства электроустановок» (ПУЭ, 7 издание, 2003г.).
В соответствии СанПиН 2.2.1/2.1.1.1200-03, п. 6.3.: В целях защиты населения от воздействия электрического поля, создаваемого воздушными линиями электропередачи (ВЛ), устанавливаются санитарные разрывы вдоль трасс высоковольтных линий, за пределами которых напряженность электрического поля не превышает 1 кВ/м.

Согласно п.п. 2.5.216 и 2.5.217 ПУЭ, Седьмое издание Раздел 2: Расстояния по горизонтали от крайних проводов вновь сооружаемых ВЛ при неотклоненном их положении до границ земельных участков жилых и общественных зданий, до детских игровых площадок, площадок отдыха и занятий физкультурой, хозяйственных площадок или до ближайших выступающих частей жилых и общественных зданий при отсутствии земельных участков со стороны прохождения ВЛ, а также до границ приусадебных земельных участков индивидуальных домов и коллективных садовых участков должно быть не менее расстояний для охранных зон ВЛ соответствующих напряжений.
Допускается принимать для ВЛ до 20 кВ расстояние по горизонтали от крайних проводов ВЛ при наибольшем их отклонении до границ приусадебных земельных участков индивидуальных домов и коллективных садовых участков не менее 2 м.
Границы охранных зон инженерных сооружений и коммуникаций будут уточнены на следующей стадии проектирования в увязке с окончательной трассировкой инженерных коммуникаций.
Санитарно-защитная зона производственно-коммунальных, инженерно-технических и санитарно-технических объектов устанавливается в целях обеспечения безопасности населения в соответствии с СанПиН 2.2.1/2.1.1.1200-03 «Санитарно-защитные зоны и санитарная классификация предприятий, сооружений и иных объектов» (новая редакция с изменениями и дополнениями).

5. РАЗМЕЩЕНИЕ ОБЪЕКТОВ СТРОИТЕЛЬСТВА

Таблица 5.1

№ п/п	Наименование показателя	Единица измерения	Расчётный период
1	Жилищное строительство	м² общей площади жилых помещений	43 050
2	Строительство объектов культурно-бытового обслуживания местного значения		
2.1	Физкультурно-оздоровительный клуб	Кол-во человек, занимающихся спортом	16
3	ОБЪЕКТЫ ТРАНСПОРТНОЙ ИНФРАСТРУКТУРЫ		
3.1	Строительство местных проездов	км	1,61
4	ОБЪЕКТЫ ИНЖЕНЕРНОЙ ИНФРАСТРУКТУРЫ		
4.1	Водоснабжение		
4.1.1	Прокладка водоводов Д 160	км	1,25
4.2	Водоотведение		

4.2.1	Прокладка самотечных коллекторов Д 200	км	0,45
4.2.2	Прокладка напорного коллектора 2Д 110 (одна линия)	км	0,32
4.3	Электроснабжение		
4.3.1	Строительство трансформаторных подстанций	объект	3
4.3.2	Прокладка силовых кабелей	км	6,90
4.4	Газоснабжение		
4.4.1	ГРПШ	объект	1
4.4.2	Прокладка газопровода 0,005 МПа	км	0,81
4.4.3	Прокладка газопровода 0,005 МПа (демонтаж 0,005 МПа)	км	0,15
4.5	Связь		
4.5.1.	Прокладка ВОЛС	км	0,47
5	Строительство объектов культурно-бытового обслуживания иного значения		
5.1	Жилищно-эксплуатационные организации	Объект на 10 тыс. чел	1

Примечание. В таблице указаны объекты, размещенные в пределах границы проекта планировки территории.

6. ПОЛОЖЕНИЯ ОБ ОЧЕРЕДНОСТИ ПЛАНИРУЕМОГО РАЗВИТИЯ ТЕРРИТОРИИ

Очередность развития территории принята в соответствии с учетом темпов строительства на проектируемой территории. Проектом предлагается развитие территории на расчетный период до 2025 года.

7. ВЕДОМОСТЬ КООРДИНАТ ПОВОРОТНЫХ ТОЧЕК КРАСНЫХ ЛИНИЙ

Таблица 7.1

1	399256,49	1548012,36
2	399253,57	1548027,75
3	399418,35	1548051,62
20	399383,13	1548255,09
28	399446,16	1548331,63
32	399619,63	1548359,32
43	399181,87	1548405,76
44	399596,74	1548487,99

8. ТЕХНИКО-ЭКОНОМИЧЕСКИЕ ПОКАЗАТЕЛИ ПРОЕКТА ПЛАНИРОВКИ

Таблица 8.1.

№ п/п	Наименование показателей	Единица измерения	Современное состояние	Расчётный период
1	Территория			
1.1	Территория в границах проекта планировки	га/%	10,03/100,0	10,03/100,0
1.1.1	Жилая зона	га/%	-	10,00/100,0
1.1.1.1	зона малоэтажной жилой застройки	га/%	-	8,5/85
1.1.1.2	зона индивидуальной жилой застройки	га/%	-	1,5/15
1.1.2	зона водоотводящих объектов инженерной инфраструктуры	га/%	-	0,03/15
2.	Население			
2.1	Численность населения	человек	164	1 629
2.2	Плотность населения на территории жилых кварталов малоэтажной застройки	чел/га	19,3	189
2.3	Плотность населения на территории застройки индивидуальными жилыми домами	чел/га	-	13
2.4	Средняя обеспеченность жилищным фондом	кв. м/чел.	28,0	28,0
3.	Жилищный фонд			
3.1	Жилищный фонд, всего	кв. м общей площади жилых помещений /%	4 545 /100,0	47 595/100,0
3.1.1	малоэтажные многоквартирные жилые дома	кв. м общей площади жилых помещений /%	4 545 /100,0	40 450/84,9
3.1.2	малоэтажные многоквартирные жилые дома до 3х этажей	кв. м общей площади жилых помещений /%		4 545 /9,5
3.1.3	индивидуальные жилые дома	кв. м общей площади жилых помещений /%	-	2 600 /5,6
3.1.4	Существующий сохраняемый жилищный фонд	кв. м общей площади жилых помещений /%	4 545 /100,0	4 545 /9,5
3.2	Новое строительство	кв. м общей площади жилых помещений /%		43 050 /100,0
3.2.1	малоэтажные многоквартирные жилые дома до 4х этажей	кв. м общей площади жилых помещений /%		40 450 /94
3.2.2	индивидуальные жилые дома	кв. м общей площади жилых помещений /%		2 600 /6
3.4	Убыль жилищного фонда	кв. м общей площади жилых помещений /%		-
4	Объекты социального и коммунально-бытового назначения			
4.1	Дошкольные образовательные организации, всего/1000 чел.	мест	-	120/74
4.2	Общеобразовательные организации, всего/ 1000 чел.	учащихся	-	187/115
4.3	Образовательные организации (учреждения) дополнительного образования, всего/1000 чел.	мест	-	63/39
4.4	Образовательные учреждения начального и среднего профессионального образования, всего/1000 чел.	учащихся	-	81/50
4.5	Амбулаторно-поликлинические учреждения, всего/1000 чел.	посещений в смену	-	50/31
4.6	Пункт раздачи детского питания, всего/1000 чел.	кв. м общей площади	-	16/10
4.7	Учреждения культуры клубного типа, всего/1000 чел.	мест	-	49/30
4.8	Детские школы искусств, школы эстетического образования, всего/1000 чел.	мест	-	21/13
4.9	Стадион, всего/1000 чел.	мест	-	44/27
4.10	Плоскостные спортивные сооружения (площадки, корты, спортивные ядра) , всего/1000 чел.	кв. м.	-	1466/900
4.11	Спортивные залы, всего/1000 чел.	кв. м. общей площади пола	-	212/130
4.12	Плавательные бассейны, всего/1000 чел.	кв. м. зеркала воды	-	16/10
4.13	Детские, юношеские спортивные школы, всего/1000 чел.	учащихся	-	32/20
4.14	Физкультурно-оздоровительные клубы по месту жительства, всего/1000 чел.	человек, занимающихся спортом	-	16/10
4.15	Предприятия торговли продовольственных товаров, всего/1000 чел.	кв. м. торговой площади	-	228/140
4.16	Предприятия торговли непродовольственных товаров, всего/1000 чел.	кв. м. торговой площади	-	98/60
4.17	Предприятия общественного питания, всего/1000 чел.	посадочных мест	-	70/43
4.18	Предприятия бытовых услуг, всего/1000 чел.	рабочее место	-	11/7
4.19	Прачечные самообслуживания, мини-прачечные, всего/1000 чел.	кг белья в смену		16/10
4.20	Химчистки самообслуживания, мини-химчистки, всего/1000 чел.	кг обрабатываемых вещей в смену		3/2
4.21	Жилищно-эксплуатационные организации	объект	-	1
	Общественные туалеты, всего/1000 чел.	прибор	-	2/1
	Кредитно-финансовые учреждения, отделения банков	операционное место		1/1
	Отделения и филиалы Сберегательного банка России	операционное место		1/1
	Юридические консультации	юрист-адвокат	-	1/1
	Подростково - молодёжный клуб по месту жительства, всего/1000 чел.	кв. м общей площади	-	41/25
5	Транспортная инфраструктура			
5.1	Протяжённость улично -	км	0,15	1,61
	в том числе:			
	-	-	-	1,61
5.2	Протяжённость линий пассажирского транспорта, автобус	км двой ного пути	-	-
5.3	Автостоянки для хранения индивидуальных транспортных средств, в том числе:	маш.-мест	-	595
	- постоянного хранения	-	-	506

	- временного хранения	-	-	84
5.4	Автостоянки для автомобилей социальной и коммунально-бытовой сферы	маш. -		5
6.	Инженерное оборудование и благоустройство территории			
6	Инженерная инфраструктура и благоустройство территории			
6.1	Водопотребление	м3/сутки		4052,38
6.2	Водоотведение (максимально-суточное)	м3/сутки		3530,03
6.3	Электропотребление	МВт		1,415
6.4	Газоснабжение	м3/час		667,57
6.5	Количество твёрдых бытовых отходов домовладений и объектов общественного назначения (крупногабаритных отходов)	тыс. куб.м/год	-	2,443 (0,103)

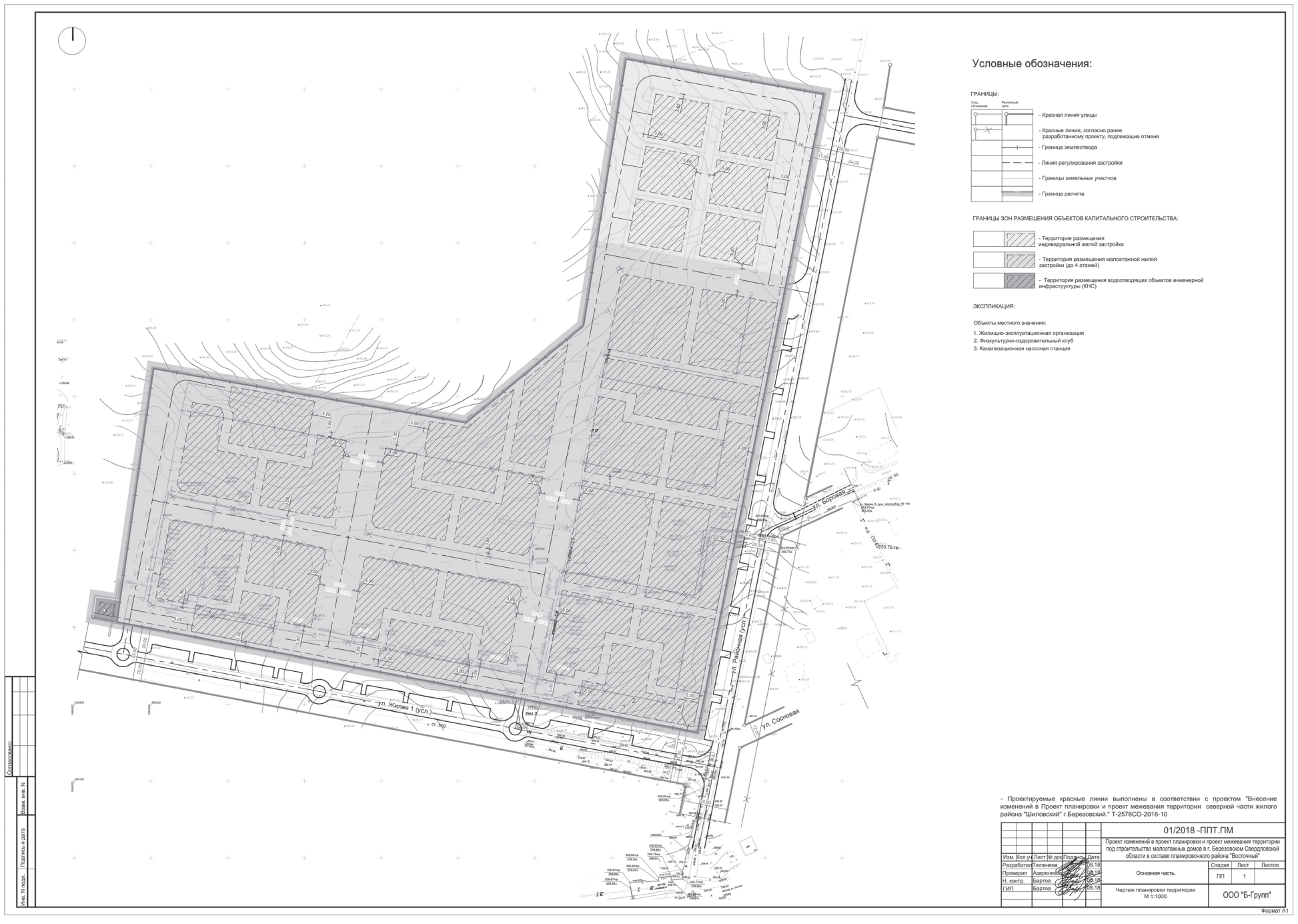

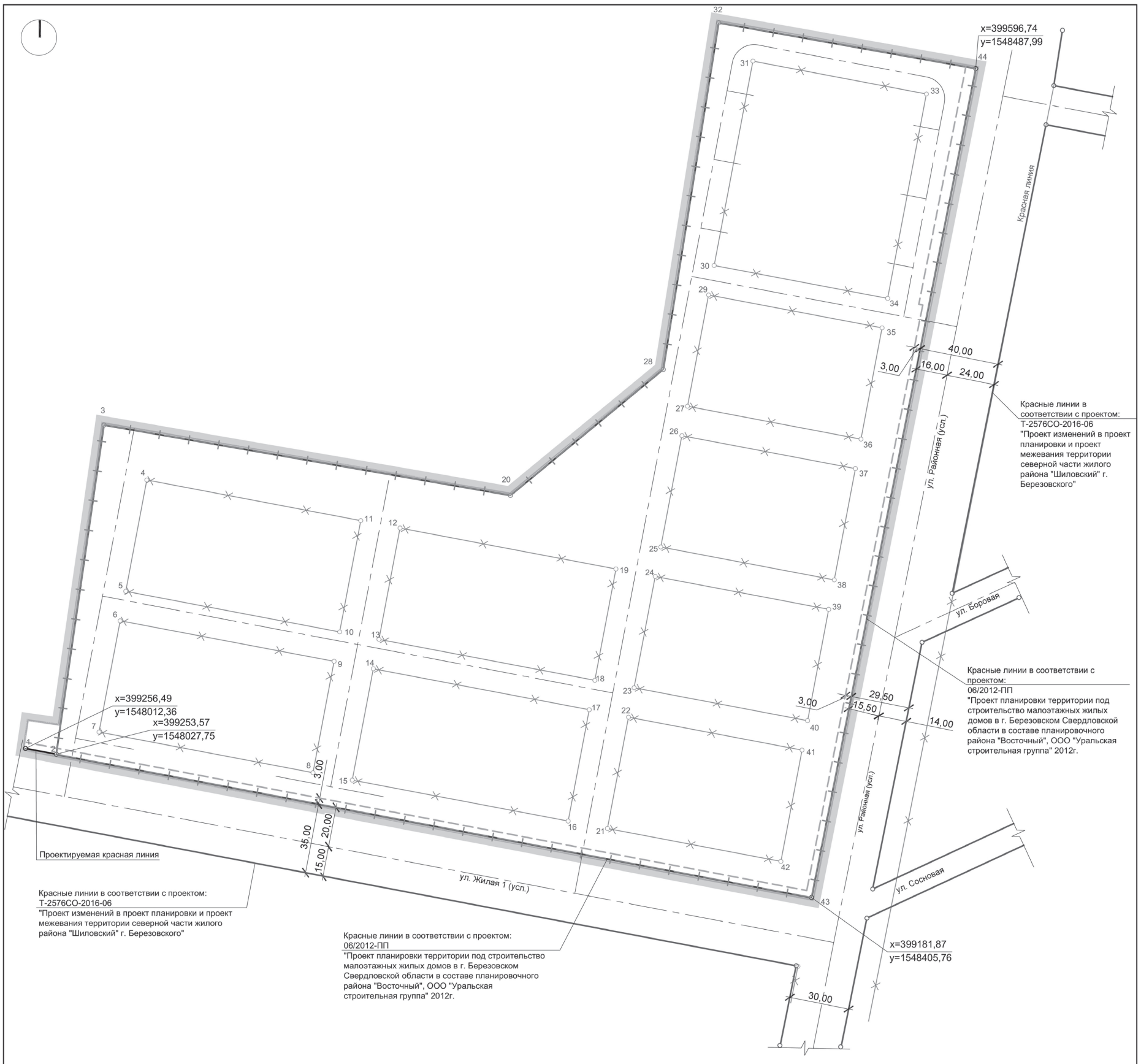

Ведомость координат поворотных точек красных линий

№	X	Y
1	399256,49	1548012,36
2	399253,57	1548027,75
3	399418,35	1548051,62
20	399383,13	1548255,09
28	399446,16	1548331,63
32	399619,63	1548359,32
43	399181,87	1548405,76
44	399596,74	1548487,99

Условные графические обозначения

Границы

- Землеотвод
- Граница расчета
- Ликвидируемые красные линии
- Проектируемая красная линия
- Линии ограничения застройки
- Ранее запроектированные красные линии
- Номер поворотной точки
- Координаты поворотной точки красной линии

Согласовано:

Взам. инв. N

Подпись и дата

Инв. N подл.

Изм.	Кол.уч	Лист	№ док	Подпись	Дата	01/2018 -ППТ.ПМ		
						Проект изменений в проект планировки и проект межевания территории под строительство малоэтажных домов в г. Березовском Свердловской области в составе планировочного района "Восточный"		
Разработал		Батуева			04.18	Основная часть.	Стадия	Лист	Листов
Проверил		Азаренкова			04.18		ППТ	2	
Н. контр.		Бартов			04.18	Разбивочный чертеж красных линий. М 1:1000	ООО "Б-Групп"		
ГИП		Бартов			04.18				

Формат А1

Свердловская область РФ
Общество с ограниченной ответственностью
«Б-Групп»

Заказчик: ЖСК «Брусницын-Парк» Инв.№__

ПРОЕКТ ИЗМЕНЕНИЙ В ПРОЕКТ ПЛАНИРОВКИ И ПРОЕКТ МЕЖЕВАНИЯ ТЕРРИТОРИИ
под строительство малоэтажных домов в г. Березовском Свердловской области в составе планировочного района «Восточный»

Пояснительная записка проекта межевания

01/2018-ППТ.ПМ

ПЗ 3

Екатеринбург 2018

Свердловская область РФ
Общество с ограниченной ответственностью
«Б-Групп»

ПРОЕКТ ИЗМЕНЕНИЙ В ПРОЕКТ ПЛАНИРОВКИ И ПРОЕКТ МЕЖЕВАНИЯ ТЕРРИТОРИИ
под строительство малоэтажных домов в г. Березовском Свердловской области в составе планировочного района «Восточный»

Пояснительная записка проекта межевания

01/2018-ППТ.ПМ

ПЗ 3

Директор С. Н.. Бартов

Екатеринбург 2018

СОСТАВ ПРОЕКТА ПЛАНИРОВКИ И ПРОЕКТА МЕЖЕВАНИЯ

Книга, лист	Наименование, масштаб .	Гриф Секрет-ности	Инв. номер	Кол-во листов, тип файла
1. Текстовые материалы				
Проект планировки. Основная (утверждаемая) часть				
ПЗ 1	Положение о характеристиках планируемого развития территории	н/с		1 книга
1	Чертеж планировки территории, М 1:1000	н/с		1 лист
2	Разбивочный чертеж осей улиц и красных линий. М 1:1000.	н/с		1 лист
Проект планировки. Материалы по обоснованию				
ПЗ 2	Материалы по обоснованию	н/с		1 книга
3	Карта (фрагмент карты) планировочной структуры территории поселения. М 1:10000	н/с		1 лист
4	Схема организации движения транспорта (включая транспорт общего пользования) и пешеходов. М 1:1000	н/с		1 лист
5	Схема границ зон с особыми условиями использования территорий. М 1:1000	н/с		1 лист
6	Схема, отображающая местоположение существующих объектов капитального строительства, в том числе линейных объектов, объектов, подлежащих сносу. М 1:1000	н/с		1 лист
7	Вариант планировочных и объемно-пространственных решений территории. М 1:1000	н/с		1 лист
8	Схема вертикальной планировки, инженерной подготовки территории и инженерной защиты территории. М 1:1000	н/с		1 лист
9	Поперечные профили улиц и дорог. М 1:200	н/с		1 лист
10	Схема градостроительного зонирования	н/с		1 лист
11	Схема размещения инженерных сетей и сооружений. М 1:1000	н/с		1 лист
Проект межевания				
ПЗ 3	Пояснительная записка проекта межевания (утверждаемая часть)	н/с		1 книга
12	Чертеж межевания территории (материалы по обоснованию), М 1:1000	н/с		1 лист
13	Чертеж межевания территории (утверждаемая часть) М 1:1000	н/с		1 лист
2. Материалы проекта на электронном носителе				
CD-R	Текстовые и графические материалы проекта (с электронной базой MAPINFO)	н/с		CD-R

Примечание:
Схема границ территорий объектов культурного наследия проектом не выполняется ввиду отсутствия на данной территории объектов культурного наследия.

Оглавление

1. Общая часть.....6
2. Современное использование территории.....8
- Ведомость существующих (исходных) земельных участков в границах разработки проекта планировки и проекта межевания территории (на начало разработки проекта).....10
3.Предложения проекта межевания территории.....15
-Перечень и сведения о площади образуемых земельных участков, в том числе возможные способы их образования..... ..17
- Каталог координат поворотных точек контуров образуемых земельных участков.....25
4. Сведения о внесении изменений в связи с ранее разработанными проектами межевания.....31

1. Общая часть

1.1 Разработка проекта изменений в проект планировки и проект межевания территории под строительство малоэтажных домов в г. Березовском Свердловской области в составе планировочного района «Восточный» разработан ООО «Б-Групп» на основании постановления администрации Березовского городского округа №568 от 07.08.2017 «О подготовке проекта изменений в проект планировки и проект межевания территории под строительство малоэтажных домов в г. Березовском Свердловской области в составе планировочного района «Восточный», в соответствии с техническим заданием на проектирование.
1.2 При разработке проекта учтены следующие нормативные и проектные материалы:
- Градостроительный кодекс Российской Федерации;

- Земельный кодекс Российской Федерации;
- Водный кодекс Российской Федерации;
- Лесной кодекс Российской Федерации
и иное законодательство:
- Постановление Госстроя РФ от 29.10.2002 N 150 «Об утверждении Инструкции о порядке разработки, согласования, экспертизы и утверждения градостроительной документации»;
- Постановление Госстроя РФ от 06.04.1998 г. № 18-30 «Об утверждении Инструкции о порядке проектирования и установления красных линий в городах и других поселениях Российской Федерации (РДС 30-201-98);
- Приказ министерства экономического развития Российской Федерации от 25.07.2014 №456-дсп «О внесении изменений в приказ Минэкономразвития России от 17.03.2008 №01»;
- Постановление Правительства Свердловской области от 15.03.2010 №380-ПП «Об утверждении нормативов градостроительного проектирования Свердловской области»;
- действующие государственные регламенты, нормы, правила, стандарты, а также исходные данные, технические условия и требования, выданные органами и организациями;
- Федеральный закон от 24.07.2007 №221-ФЗ «О государственном кадастре недвижимости»;
- Федеральный закон от 22.07.2008 №123-ФЗ «Технический регламент о требованиях пожарной безопасности»;
- Федеральный закон от 30.12.2009 №384-ФЗ «Технический регламент о безопасности зданий и сооружений»;
- Свод правил СП 42.13330.2016 «Градостроительство. Планировка и застройка городских и сельских поселений». Актуализированная редакция СНиП 2.07.01-89*;
- СП 34.13330.2012 Автомобильные дороги СНиП 2.05.02-85*
- СанПиН 2.2.1/2.1.1.1200-03 (с изменениями на 25 апреля 2014 года) «Санитарно-защитные зоны и санитарная классификация предприятий, сооружений и иных объектов»;
- СанПиН 2.1.4.1110-02 «Зоны санитарной охраны источников водоснабжения и водопроводов питьевого назначения»;
- Свод правил СП 31.13330.2012 «СНиП 2.04.02-84*. Водоснабжение. Наружные сети и сооружения» Актуализированная редакция;
- Свод правил СП 32.13330.2012 «СНиП 2.04.03-85. Канализация. Наружные сети и сооружения» Актуализированная редакция;
- РД 34.20.185-94 «Инструкция по проектированию городских электрических сетей»;
- Постановление РФ от 24.02.2009 №160 «Правила установления охранных зон объектов электросетевого хозяйства и особых условий использовании земельных участков, расположенных в границах таких зон»;
- Свод правил СП 62.13330.2011 «СНиП 42-01-2002. Газораспределительные системы» Актуализированная редакция;
- Постановление Правительства РФ № 878 от 20.11.2000 Правила охраны газораспределительных сетей;
- Свод правил СП 8.13130.2009 «Системы противопожарной защиты. Источники наружного противопожарного водоснабжения. Требования пожарной безопасности»;
- Свод правил СП 124.13330.2012 «СНиП 41-02-2003. Тепловые сети»;
- Устав Берёзовского городского округа;
- Планы и программы комплексного социально-экономического развития Березовского городского округа;
- Правила землепользования и застройки Березовского городского округа, в действующей редакции (утверждены решением Думы Березовского городского округа от 22.12.2016 №33, с учетом изменений, внесенных решением Думы Березовского городского округа от 25.08.2017 №85, от от 28.06.2018 №149);
- Генеральный план Березовского городского округа Свердловской области применительно к городу Березовский на период до 2025 года, в действующей редакции (утвержден решением Думы Березовского городского округа от 20.08.2009 № 66, с учетом изменений внесенных решениями Думы Березовского городского округа от 27.02.2014 № 117, от 31.03.2016 №306, от 25.08.2017 №84);
- Генеральный план Березовского городского округа, в действующей редакции (утвержден решением Думы Березовского городского округа от 27.12.2012 №20, с учётом изменений, внесённых решением Думы Березовского городского округа от 25.12.2014 №203);
- Нормативы градостроительного проектирования Берёзовского городского округа, утверждённые решением Думы Березовского городского округа от 25.08.2017 №86;
- Проект планировки и проект межевания территории под строительство малоэтажных жилых домов в г. Березовском Свердловской области в составе планировочного жилого района «Восточный», в действующей редакции (утвержден постановлением администрации Березовского городского округа от 19.12.2012 №795);
- Проект планировки и проект межевания территории северной части жилого района «Шиловский» в г. Березовский Свердловской области, в действующей редакции (утвержден постановлением администрации Березовского городского округа от 11.11.2014 №625, в действующей редакции – постановлением администрации Березовского городского округа от 23.08.2017 №645);
- Проект планировки и проект межевания территории жилого района «Советский» в г. Березовский Свердловской области, в действующей редакции (утвержден постановлением администрации Березовского городского округа от 26.05.2014 №284, в действующей редакции – постановлением администрации Березовского городского округа от 01.09.2016 №597-1).
1.3 Настоящий проект выполнен на базе применения геоинформационных технологий, в электронной версии MapInfo Professional. Система координат МСК 66 система высот Балтийская.
1.4 За исходный год принят 2018 год. Расчетный период – 2025 г.
1.5 Инженерные изыскания выполнены в объеме достаточном для подготовки проекта планировки и проекта межевания территории.
1.6 Графические материалы выданы на картографическом материале открытого использования и не содержат секретных сведений установленных приказами от 25.04.2014 №456-ДСП и от 17.03.2008 № 01.
2.0 В границах проектирования отсутствуют объекты культурного наследия и особо охраняемые природные территории.

2. Современное использование территории
Проектируемая территория расположена на землях кадастрового квартала 66:35:0106002.

МЕСТОПОЛОЖЕНИЕ И ГРАНИЦЫ ПРОЕКТИРУЕМОГО РАЙОНА
Проектируемая территория согласно генеральному плану относится к «Восточному» планировочному району.
Границами территории являются:
с юга, запада – существующие дороги;
с востока, севера – территория городских лесов (по Генеральному плану города).

Площадь территории в границах проектирования – 10,03 га.

Согласно полученным сведениям из информационной системы обеспечения градостроительной деятельности, сведениям государственного кадастра недвижимости и материалов инвентаризации земель города Березовский на территории в границах проектирования имеются оформленные земельные участки (приложение №1).
В границах проектирования существует ряд земельных участков с различными видами разрешенного использования, предоставленных различным правообладателям.
Отдельно следует отметить специфику существующей на сегодня кадастровой основы и ее сочетаемость с проектными решениями настоящего проекта планировки. Ряд кадастровых кварталов и земельных участков в них были образованы задолго до утверждения проектных решений по градостроительному развитию территории в границах проектирования.
Границы некоторых земельных участков, сформированных на основании ранее принятых проектных решений, не сочетаются с откорректированными и вновь утверждаемыми красными линиями и границами элементов планировочной структуры, утверждаемых настоящим проектом планировки и проектом межевания. Такое сочетание фактов требует привлечения механизмов изъятия для государственных или муниципальных нужд, с последующим изменением границ изъятых участков (путем уточнения, раздела и перераспределения). В соответствии с пп.1 п.5 ст.43 Градостроительного кодекса Российской Федерации текстовая часть проекта межевания территории включает в себя перечень и сведения о площади образуемых земельных участков, в том числе возможные способы их образования. Данная норма позволяет урегулировать порядок кадастровых и регистрационных действий по формированию промежуточных земельных участков, исключить которое не представляется возможным в силу прямых норм, устанавливаемых Земельным Кодексом, Федеральными законами от 24.07.2007 года №221-ФЗ «О государственном кадастре недвижимости» и от 21.07.1997 года №122-ФЗ «О государственной регистрации прав на недвижимое имущество и сделок с ним» а также Федерального закона от 13.07.2015 года №218-ФЗ «О государственной регистрации недвижимости», вступающем в силу с 2017 года.

Земельные участки формировались с учётом:
- существующей градостроительной ситуации: положения красных линий, границ земельных участков поставленных на кадастровый учёт, земельных участков предоставленных физическим и юридическим лицам под различные виды деятельности;
- фактического использования территории: существующие объекты благоустройства;
- градостроительного зонирования Березовского городского округа Свердловской области применительно к городу Березовский.

При разработке проекта были учтены Зоны с особыми условиями использования территории. На проектируемой территории определены следующие зоны с особыми условиями использования территории:
- охранные зоны сетей хозяйственно-питьевого водоснабжения;
- охранные зоны сетей хозяйственно-бытовой канализации;
- охранные зоны объектов электросетевого хозяйства;
- охранные зоны сетей газоснабжения;
- санитарные разрывы (минимальные расстояния) от объектов газоснабжения;
- санитарные разрывы от мусоросборных площадок (20 м)
- санитарно-защитные и пожарные разрывы от стоянок постоянного и временного хранения автомобилей (не менее 10 м)
В границах проектирования расположены 23 существующих земельных участка, стоящих на кадастровом учете (исходные). Все земельные участки, стоящие на кадастровом учете, будут изменяться на основании решений проекта планировки территории. Перечень существующих (исходных) земельных участков и их характеристики приведены в таблице № 1

Ведомость существующих (исходных) земельных участков в границах разработки проекта планировки и проекта межевания территории (на начало разработки проекта)
Таблица № 1

№	Категория земель	Зона по ПЗЗ (код)	КН земельного участка	Вид разрешенного использования по сведениям ГКН	Вид разрешенного использования по ПЗЗ	Площадь участка, кв.м.	Обременения , ограничения , площадь зон ограничения , кв.м.	Адрес земельного участка	Публичный сервитуты	Проектируемые объекты, согласно решениям проекта планировки

1	Земли населенных пунктов	Ж-2	66:35:0106002:150	Для иных видов жилой застройки	под блокированную жилую застройку	2 920	Аренда	Свердловская область, г. Березовский, ул. Габдуллы Тукая, 1	-	
2	Земли населенных пунктов	ЖЖ-2	66:35:0106002:152	Для иных видов жилой застройки	под блокированную жилую застройку	2 922	Аренда	Свердловская область, г. Березовский, ул. Габдуллы Тукая, 2	-	
3	Земли населенных пунктов	ЖЖ-2	66:35:0106002:151	Для иных видов жилой застройки	под блокированную жилую застройку	2 920	Аренда	Свердловская область, г. Березовский, ул .Габдуллы Тукая, 3	-	
4	Земли населенных пунктов	ЖЖ-2	66:35:0106002:132	Для иных видов жилой застройки	под блокированную жилую застройку	2 920	Аренда	Свердловская область, г. Березовский, ул. Габдуллы Тукая, 4	-	
5	Земли населенных пунктов	ЖЖ-2	66:35:0106002:146	Для иных видов жилой застройки	под блокированную жилую застройку	2 949	Аренда	Свердловская область, г. Березовский, ул. Габдуллы Тукая, 5	-	
6	Земли населенных пунктов	ЖЖ-2	66:35:0106002:148	Для иных видов жилой застройки	под блокированную жилую застройку	2 924	-	Свердловская область, г. Березовский, ул. Габдуллы Тукая, 6	-	
7	Земли населенных пунктов	ЖЖ-2	66:35:0106002:147	Для иных видов жилой застройки	под блокированную жилую застройку	2 949	-	Свердловская область, г. Березовский, ул. Габдуллы Тукая, 7	-	
8	Земли населенных пунктов	ЖЖ-2	66:35:0106002:149	Для иных видов жилой застройки	под блокированную жилую застройку	2 949	-	Свердловская область, г. Березовский, ул. Габдуллы Тукая, 8	-	
9	Земли населенных пунктов	ЖЖ-1	66:35:0106002:153	Для индивидуальной жилой застройки	под инивидуальную жилую застройку	1 429	Аренда	Свердловская область, г. Березовский, ул. Габдуллы Тукая, 22	-	
10	Земли населенных пунктов	ЖЖ-1	66:35:0106002:133	Для индивидуальной жилой застройки	под инивидуальную жилую застройку	1 429	Аренда	Свердловская область, г. Березовский, ул. Габдуллы Тукая, 22а	-	
11	Земли населенных пунктов	ЖЖ-1	66:35:0106002:134	Для индивидуальной жилой застройки	под инивидуальную жилую застройку	1 430	Аренда	Свердловская область, г. Березовский, ул. Габдуллы Тукая, 20	-	
12	Земли населенных пунктов	ЖЖ-1	66:35:0106002:135	Для индивидуальной жилой застройки	под инивидуальную жилую застройку	1 429	-	Свердловская область, г. Березовский, ул. Габдуллы Тукая, 20а	-	
13	Земли населенных пунктов	ЖЖ-1	66:35:0106002:136	Для индивидуальной жилой застройки	под инивидуальную жилую застройку	1 429	Аренда	Свердловская область, г. Березовский, ул. Габдуллы Тукая, 18	-	
14	Земли населенных пунктов	ЖЖ-1	66:35:0106002:137	Для индивидуальной жилой застройки	под инивидуальную жилую застройку	1 430	-	Свердловская область, г. Березовский, ул. Габдуллы Тукая, 18а	-	
15	Земли населенных пунктов	ЖЖ-2	66:35:0106002:138	Для иных видов жилой застройки	под блокированную жилую застройку	2 336	-	Свердловская область, г. Березовский, ул. Габдуллы Тукая, 16	-	
16	Земли населенных пунктов	ЖЖ-2	66:35:0106002:139	Для иных видов жилой застройки	под блокированную жилую застройку	2 336	-	Свердловская область, г. Березовский, ул. Габдуллы Тукая, 16а	-	
17	Земли населенных пунктов	ЖЖ-2	66:35:0106002:140	Для иных видов жилой застройки	под блокированную жилую застройку	2 335	Аренда	Свердловская область, г. Березовский, ул. Габдуллы Тукая, 14	-	
18	Земли населенных пунктов	ЖЖ-2	66:35:0106002:141	Для иных видов жилой застройки	под блокированную жилую застройку	2 336	-	Свердловская область, г. Березовский, ул. Габдуллы Тукая, 14а	-	
19	Земли населенных пунктов	ЖЖ-2	66:35:0106002:142	Для иных видов жилой застройки	под блокированную жилую застройку	2 329	-	Свердловская область, г. Березовский, ул. Габдуллы Тукая, 12	-	
20	Земли населенных пунктов	ЖЖ-2	66:35:0106002:143	Для иных видов жилой застройки	под блокированную жилую застройку	2 336	-	Свердловская область, г. Березовский, ул. Габдуллы Тукая, 12а	-	
21	Земли населенных пунктов	ЖЖ-2	66:35:0106002:144	Для иных видов жилой застройки	под блокированную жилую застройку	2 336	-	Свердловская область, г. Березовский, ул. Габдуллы Тукая, 10	-	
22	Земли населенных пунктов	ЖЖ-2	66:35:0106002:145	Для иных видов жилой застройки	под блокированную жилую застройку	2 334	-	Свердловская область, г. Березовский, ул. Габдуллы Тукая, 10а	-	
23	Земли населенных пунктов	Ж-2	66:35:0106002:131	Для размещения объектов физической культуры и спорта	территория общего пользования (инженерная, транспортная и социальная инфраструктура)	49286	Аренда	Свердловская область, г. Березовский, ул. Габдуллы Тукая	-	

-

Границы земельных участков отображены на «Схеме, отображающей местоположение существующих объектов капитального строительства, в том числе линейных объектов, объектов, подлежащих сносу. М 1:1000», лист 6.

3. Предложения проекта межевания территории.
3.1. Проект межевания выполнен на основе планировочных решений проекта планировки. В его составе определены границы участков:
в зоне Ж-1 - Зона застройки индивидуальными жилыми домами:
основные виды разрешенного использования:
- для индивидуального жилищного строительства;
- для ведения личного подсобного хозяйства;
- коммунальное обслуживание;
- земельные участки (территории) общего пользования.

в зоне Ж-2 – Зона малоэтажных многоквартирных жилых домов:
основные виды разрешенного использования:
- малоэтажная многоквартирная жилая застройка;
- коммунальное обслуживание;

- спорт;
- земельные участки (территории) общего пользования,
условно разрешенные виды использования:
- бытовое обслуживание;
- деловое управление.

в зоне И-2 – Зона водоотводящих объектов инженерной инфраструктуры:
основные виды разрешенного использования:
-коммунальное обслуживание

3.2. Проектные предложения по формированию земельных участков

Подготовка проекта межевания территории осуществляется для:
1) Определения местоположения границ образуемых и изменяемых земельных участков;

2) Установления, изменения, отмены красных линий в связи с образованием или изменением земельных участков, расположенных в границах территории, применительно к которой не предусматривается осуществление деятельности по комплексному и устойчивому развитии территории, при условии, что такие установление, изменение, отмена влекут за собой исключительно изменение границ территории общего пользования.

В результате планировочных решений в границах проектирования предложено сформировать 31 ед. земельных участков, а именно:
- 6 участков для размещения индивидуального жилищного строительства;
- 23 участка под размещение малоэтажной многоквартирной жилой застройки;
- 1 участок под размещение водоотводящих и объектов инженерной инфраструктуры (КНС)

На чертеже межевания в М 1:1000, шифр 01/2018-ППТ.ПМ отображены границы планируемых элементов планировочной структуры; красные линии, утвержденные в составе проекта планировки; линии отступа от красных линий в целях определения мест допустимого размещения зданий, строений, сооружений; границы образуемых земельных участков, условные номера образуемых земельных участков.

Перечень и сведения о площади образуемых земельных участков, в том числе возможные способы их образования, представлены в таблице № 2.1.
Каталог координат поворотных точек контуров образуемых земельных участков, представлен в таблице 2.4.

Перечень и сведения о площади образуемых земельных участках, в том числе возможные способы их образования
Таблица № 2.1.

Сусл..№	Площадь	Зона по ПЗЗ	ВРИ (ППТ)	Адрес (местоположение)	Сведения о правах исходных ЗУ	Кадастровые номера исходных участков и (или) кадастрового квартала	Способ образования земельного участка	Обременения , ограничения , площадь зон ограничения , кв.м. (в соответствии с ЗОУИТ)	Публичный сервитут	Проектируемые объекты, согласно экспликации на чертеже
11.6	21030	Ж-2	Земельные участки (территории) общего пользования	Свердловская область, г. Березовский	Аренда	66:35:0106002: 131	Перераспределение	7115 Охранные зоны сетей водоснабжения, охранные зоны объектов электросетевого хозяйства, охранные зоны сетей газоснабжения	-	-
11.7	1 430	Ж-1	Для индивидуального жилищного строительства	Свердловская область, г. Березовский, ул. Габдуллы Тукая, 20	Аренда	66:35:0106002: 134		-	-	-
11.8	1 429	Ж-1	Для индивидуального жилищного строительства	Свердловская область, г. Березовский, ул. Габдуллы Тукая, 20а	Собственность	66:35:0106002: 135		-	-	-
11.10	6 887	Ж-1	Земельные участки (территории) общего пользования	Свердловская область, г. Березовский	Аренда	66:35:0106002: 131	Перераспределение	532 Охранные зоны объектов электросетевого хозяйства, охранные зоны сетей газоснабжения	-	-
11.11	2 714	Ж-2	Малоэтажная многоквартирная жилая застройка	Свердловская область, г. Березовский, ул. Габдуллы Тукая, 1	Аренда	66:35:0106002: 131 66:35:0106002: 150	Перераспределение	339 Охранные зоны сетей водоснабжения, охранные зоны объектов электросетевого хозяйства, охранные зоны сетей газоснабжения	-	***
11.12	2 502	Ж-2	Малоэтажная многоквартирная жилая застройка	Свердловская область, г. Березовский, ул. Габдуллы Тукая, 1а	Аренда	66:35:0106002: 131 66:35:0106002: 150 66:35:0106002: 151	Перераспределение	686 Охранные зоны сетей водоснабжения, охранные зоны объектов электросетевого хозяйства	-	-
11.13	2 494	Ж-2	Малоэтажная многоквартирная жилая застройка	Свердловская область, г. Березовский, ул. Габдуллы Тукая, 3	Аренда	66:35:0106002: 131 66:35:0106002: 150 66:35:0106002: 151	Перераспределение	546 Охранные зоны сетей водоснабжения, охранные зоны сетей хоз-бытовой канализации	-	***
11.14	3 022	Ж-2	Малоэтажная многоквартирная жилая застройка	Свердловская область, г. Березовский, ул. Габдуллы Тукая, 2		66:35:0106002: 131 66:35:0106002: 152	Перераспределение	-	-	***
11.15	2 511	Ж-2	Малоэтажная многоквартирная жилая застройка	Свердловская область, г. Березовский, ул. Габдуллы Тукая, 4	Аренда	66:35:0106002: 131 66:35:0106002: 132	Перераспределение	405 Охранные зоны сетей хоз-бытовой канализации, охранные зоны объектов электросетевого хозяйства	-	***
11.16	1 821	Ж-2	Малоэтажная многоквартирная жилая застройка	Свердловская область, г. Березовский, ул. Габдуллы Тукая, 2а	Аренда	66:35:0106002: 131 66:35:0106002: 152 66:35:0106002: 132	Перераспределение	25 Охранные зоны сетей хоз-бытовой канализации	-	-

11.17	2 565	Ж-2	Малоэтажная многоквартирная жилая застройка	Свердловская область, г. Березовский, ул. Габдуллы Тукая, 5	Аренда	66:35:0106002:131 66:35:0106002:146	Перераспределение	529 Охранные зоны сетей водоснабжения, охранные зоны объектов электросетевого хозяйства, охранные зоны сетей хоз-бытовой канализации	-	***
11.18	2 982	Ж-2	Малоэтажная многоквартирная жилая застройка	Свердловская область, г. Березовский, ул. Габдуллы Тукая, 5а	Аренда Собственность	66:35:0106002:131 66:35:0106002:146 66:35:0106002:147	Перераспределение	714 Охранные зоны сетей водоснабжения, охранные зоны объектов электросетевого хозяйства	-	-
11.19	2194	Ж-2	Малоэтажная многоквартирная жилая застройка	Свердловская область, г. Березовский, ул. Габдуллы Тукая, 7а	Аренда	66:35:0106002:131	Перераспределение	1386 Охранные зоны сетей водоснабжения, охранные зоны сетей газоснабжения, охранные зоны сетей хоз-бытовой канализации	-	-
11.20	2 628	Ж-2	Малоэтажная многоквартирная жилая застройка	Свердловская область, г. Березовский, ул. Габдуллы Тукая, 7	Аренда Собственность	66:35:0106002:131 66:35:0106002:147	Перераспределение	638 Охранные зоны сетей водоснабжения, охранные зоны сетей газоснабжения, охранные зоны сетей хоз-бытовой канализации, охранные зоны объектов электросетевого хозяйства	-	-
11.21	2 553	Ж-2	Малоэтажная многоквартирная жилая застройка	Свердловская область, г. Березовский, ул. Габдуллы Тукая, 6	Аренда Собственность	66:35:0106002:131 66:35:0106002:148	Перераспределение	345 Охранные зоны сетей газоснабжения, охранные зоны сетей хоз-бытовой канализации	-	-
11.22	2 585	Ж-2	Малоэтажная многоквартирная жилая застройка	Свердловская область, г. Березовский, ул. Габдуллы Тукая, 8	Аренда Собственность	66:35:0106002:131 66:35:0106002:149	Перераспределение	486 Охранные зоны сетей водоснабжения, охранные зоны сетей хоз-бытовой канализации, охранные зоны сетей газоснабжения	-	-
11.23	2 374	Ж-2	Малоэтажная многоквартирная жилая застройка	Свердловская область, г. Березовский, ул. Габдуллы Тукая, 6а	Аренда Собственность	66:35:0106002:131 66:35:0106002:148 66:35:0106002:149	Перераспределение	67 Охранные зоны объектов электросетевого хозяйства	-	-
11.24	2 988	Ж-2	Малоэтажная многоквартирная жилая застройка	Свердловская область, г. Березовский, ул. Габдуллы Тукая, 16	Аренда Собственность	66:35:0106002:131 66:35:0106002:138	Перераспределение	514 Охранные зоны сетей водоснабжения, охранные зоны сетей газоснабжения, охранные зоны объектов электросетевого хозяйства	-	-
11.25	3 079	Ж-2	Малоэтажная многоквартирная жилая застройка	Свердловская область, г. Березовский, ул. Габдуллы Тукая, 16а	Аренда Собственность	66:35:0106002:131 66:35:0106002:139	Перераспределение	262 Охранные зоны сетей водоснабжения, охранные зоны сетей газоснабжения, охранные зоны объектов электросетевого хозяйства	-	-
11.26	3 564	Ж-2	Малоэтажная многоквартирная жилая застройка	Свердловская область, г. Березовский, ул. Габдуллы Тукая, 14б	Аренда Собственность	66:35:0106002:131 66:35:0106002:140 66:35:0106002:141	Перераспределение	1338 Охранные зоны сетей водоснабжения, охранные зоны сетей газоснабжения, охранные зоны объектов электросетевого хозяйства	-	-
11.27	2 607	Ж-2	Малоэтажная многоквартирная жилая застройка	Свердловская область, г. Березовский, ул. Габдуллы Тукая, 14	Аренда Собственность	66:35:0106002:131 66:35:0106002:140	Перераспределение	454 Охранные зоны сетей водоснабжения, охранные зоны сетей хоз-бытовой канализации, охранные зоны объектов электросетевого хозяйства	-	-
11.28	2 627	Ж-2	Малоэтажная многоквартирная жилая застройка	Свердловская область, г. Березовский, ул. Габдуллы Тукая, 14а	Аренда Собственность	66:35:0106002:131 66:35:0106002:141	Перераспределение	195 Охранные зоны сетей водоснабжения, охранные зоны сетей газоснабжения	-	-
11.29	3 906	Ж-2	Малоэтажная многоквартирная жилая застройка	Свердловская область, г. Березовский, ул. Габдуллы Тукая, 12	Аренда Собственность	66:35:0106002:131 66:35:0106002:142	Перераспределение	58 Охранные зоны сетей газоснабжения, охранные зоны сетей хоз-бытовой канализации, охранные зоны объектов электросетевого хозяйства	-	-

11.30	3 928	Ж-2	Малоэтажная многоквартирная жилая застройка	Свердловская область, г. Березовский, ул. Габдуллы Тукая, 12а	Аренда Собственность	66:35:0106002: 131 66:35:0106002: 143	Перераспределение	143 Охранные зоны сетей газоснабжения, охранные зоны сетей хоз-бытовой канализации, охранные зоны объектов электросетевого хозяйства	-	-
11.31	2 679	Ж-2	Малоэтажная многоквартирная жилая застройка	Свердловская область, г. Березовский, ул. Габдуллы Тукая, 10	Аренда Собственность	66:35:0106002: 131 66:35:0106002: 144	Перераспределение	604 Охранные зоны сетей водоснабжения, охранные зоны сетей газоснабжения, охранные зоны сетей хоз-бытовой канализации, охранные зоны объектов электросетевого хозяйства	-	-
11.32	2 449	Ж-2	Малоэтажная многоквартирная жилая застройка	Свердловская область, г. Березовский, ул. Габдуллы Тукая, 10а	Аренда Собственность	66:35:0106002: 131 66:35:0106002: 145	Перераспределение	150 Охранные зоны сетей газоснабжения, охранные зоны объектов электросетевого хозяйства	-	-
11.33	2 733	Ж-2	Малоэтажная многоквартирная жилая застройка	Свердловская область, г. Березовский, ул. Габдуллы Тукая, 10б	Аренда Собственность	66:35:0106002: 131 66:35:0106002: 144 66:35:0106002: 145	Перераспределение	39 Охранные зоны сетей газоснабжения	-	Жилищно-эксплуатационная организация. Физкультурно-оздоровительный клуб.
11.34	1 429	Ж-1	Для индивидуального жилищного строительства	Свердловская область, г. Березовский, ул. Габдуллы Тукая, 18	Аренда	66:35:0106002: 136		-	-	-
11.35	1 430	Ж-1	Для индивидуального жилищного строительства	Свердловская область, г. Березовский, ул. Габдуллы Тукая, 18а	Собственность	66:35:0106002: 137		-	-	-
11.36	1 429	Ж-1	Для индивидуального жилищного строительства	Свердловская область, г. Березовский, ул. Габдуллы Тукая, 22а	Собственность	66:35:0106002: 133		-	-	-
11.37	1 429	Ж-1	Для индивидуального жилищного строительства	Свердловская область, г. Березовский, ул. Габдуллы Тукая, 22	Аренда	66:35:0106002: 153		-	-	-
11.38	214	И-2	Коммунальное обслуживание	Свердловская область, г. Березовский		66:35:0106002	Образова ние земельного участка в соответствии с действующим законадательством	-	-	КНС

Примечание:
1. *** Изменение вида разрешенного использования объекта капитального строительства на другой вид такого использования осуществляется в соответствии с градостроительным регламентом при условии соблюдения требований технических регламентов.

Каталог координат поворотных точек контуров образуемых земельных участков

Таблица 2.4.

№ усл.	Номер поворотной точки	Координаты	
		X	Y
1.8	148	399557.67	1548416.33
	149	399549.99	1548456.80
	150	399515.90	1548450.34
	151	399523.58	1548409.86
1.35	151	399523.58	1548409.86
	150	399515.90	1548450.34
	56	399481.90	1548443.83
	53	399489.49	1548403.39
1.37	48	399600.56	1548376.43
	50	399592.88	1548416.90
	147	399558.79	1548410.43
	146	399566.46	1548369.96
1.34	153	399532.37	1548363.49
	152	399524.69	1548403.97
	52	399490.60	1548397.50
	47	399498.28	1548357.03
1.36	51	399591.76	1548422.80
	54	399584.08	1548463.27
	149	399549.99	1548456.80
	148	399557.67	1548416.33
1.7	146	399566.46	1548369.96
	147	399558.79	1548410.43
	152	399524.69	1548403.97
	153	399532.37	1548363.49
1.10	49	399619.63	1548359.32
	55	399596.74	1548487.99
	57	399477.93	1548464.45
	56	399481.90	1548443.83
	54	399584.08	1548463.27
	51	399591.76	1548422.80
	53	399489.49	1548403.39
	52	399490.60	1548397.50
	50	399592.88	1548416.90
	48	399600.56	1548376.43
	47	399498.28	1548357.03
	46	399501.44	1548340.46
1.11	60	399399.96	1548074.77
	61	399395.66	1548097.42
	62	399387.72	1548100.60
	63	399367.53	1548096.60
	64	399362.43	1548123.53
	71	399327.06	1548116.82
	4	399336.36	1548067.80
	3	399342.20	1548063.82
1.12	65	399410.00	1548099.90
	11	399399.56	1548160.20
	12	399378.81	1548156.26
	67	399357.00	1548152.12
	64	399362.43	1548123.53
	63	399367.53	1548096.60
	62	399387.72	1548100.60
	61	399395.66	1548097.42
	65	399410.00	1548099.90

1.13	64	399362.43	1548123.53
	67	399357.00	1548152.12
	12	399378.81	1548156.26
	13	399374.16	1548180.82
	19	399321.12	1548170.76
	18	399317.76	1548165.83
	71	399327.06	1548116.82
	64	399362.43	1548123.53
1.14	6	399319.32	1548059.48
	5	399323.30	1548065.32
	77	399314.01	1548114.34
	158	399277.38	1548107.39
	81	399262.69	1548104.65
	75	399268.00	1548076.91
	8	399261.77	1548075.73
	7	399266.75	1548049.51
	6	399319.32	1548059.48
1.15	77	399314.01	1548114.34
	25	399304.71	1548163.36
	24	399299.78	1548166.72
	28	399246.43	1548156.60
	27	399250.83	1548133.33
	159	399271.71	1548137.29
	158	399277.38	1548107.39
	77	399314.01	1548114.34
1.16	75	399268.00	1548076.91
	81	399262.69	1548104.65
	158	399277.38	1548107.39
	159	399271.71	1548137.29
	27	399250.83	1548133.33
	26	399234.14	1548130.18
	9	399245.07	1548072.57
	8	399261.77	1548075.73
	75	399268.00	1548076.91
1.17	14	399370.43	1548200.47
	15	399365.77	1548225.04
	84	399363.33	1548226.33
	85	399343.83	1548222.63
	87	399338.56	1548250.41
	86	399303.00	1548243.66
	21	399312.36	1548194.29
	20	399317.92	1548190.51
	14	399370.43	1548200.47
1.18	16	399387.62	1548229.18
	17	399383.13	1548255.09
	94	399412.54	1548290.81
	89	399355.63	1548280.01
	88	399333.73	1548275.86
	87	399338.56	1548250.41
	85	399343.83	1548222.63
	84	399363.33	1548226.33
	15	399365.77	1548225.04
	16	399387.62	1548229.18
1.19	94	399412.54	1548290.81
	42	399441.45	1548325.91
	99	399350.20	1548308.60
	89	399355.63	1548280.01
	94	399412.54	1548290.81
1.20	87	399338.56	1548250.41
	88	399333.73	1548275.86
	89	399355.63	1548280.01
	99	399350.20	1548308.60
	41	399297.42	1548298.59
	40	399293.64	1548293.03
	86	399303.00	1548243.66
	87	399338.56	1548250.41

1.21	23	399295.53	1548186.27
	22	399299.31	1548191.82
	101	399289.95	1548241.19
	100	399253.32	1548234.24
	104	399259.06	1548203.99
	103	399238.19	1548200.03
	30	399238.75	1548197.09
	29	399242.71	1548176.25
	23	399295.53	1548186.27
1.22	101	399289.95	1548241.19
	39	399280.58	1548290.56
	38	399275.03	1548294.34
	34	399222.21	1548284.32
	33	399226.72	1548260.54
	111	399230.31	1548259.58
	106	399247.88	1548262.92
	100	399253.32	1548234.24
	101	399289.95	1548241.19
1.23	104	399259.06	1548203.99
	100	399253.32	1548234.24
	106	399247.88	1548262.92
	111	399230.31	1548259.58
	33	399226.72	1548260.54
	32	399210.02	1548257.37
	31	399222.05	1548193.92
	30	399238.75	1548197.09
	103	399238.19	1548200.03
	104	399259.06	1548203.99
1.24	44	399479.63	1548353.50
	45	399482.81	1548358.18
	113	399473.54	1548407.05
	114	399418.77	1548396.66
	115	399428.79	1548343.86
	44	399479.63	1548353.50
1.25	113	399473.54	1548407.05
	58	399463.21	1548461.53
	116	399408.53	1548450.69
	114	399418.77	1548396.66
	113	399473.54	1548407.05
1.26	115	399428.79	1548343.86
	114	399418.77	1548396.66
	116	399408.53	1548450.69
	130	399383.50	1548445.73
	131	399387.83	1548422.87
	120	399375.09	1548420.45
	123	399380.96	1548389.49
	121	399386.46	1548360.47
	127	399399.21	1548362.89
	126	399403.72	1548339.11
	115	399428.79	1548343.86
1.27	126	399403.72	1548339.11
	127	399399.21	1548362.89
	121	399386.46	1548360.47
	123	399380.96	1548389.49
	124	399339.04	1548381.53
	125	399349.05	1548328.74
	126	399403.72	1548339.11
1.28	123	399380.96	1548389.49
	120	399375.09	1548420.45
	131	399387.83	1548422.87
	130	399383.50	1548445.73
	129	399328.91	1548434.92
	124	399339.04	1548381.53
	123	399380.96	1548389.49

1.29	125	399349.05	1548328.74
	124	399339.04	1548381.53
	134	399267.62	1548367.99
	135	399277.64	1548315.19
	125	399349.05	1548328.74
1.30	124	399339.04	1548381.53
	129	399328.91	1548434.92
	136	399257.61	1548420.78
	134	399267.62	1548367.99
	124	399339.04	1548381.53
1.31	135	399277.64	1548315.19
	134	399267.62	1548367.99
	155	399240.52	1548362.85
	154	399243.28	1548348.34
	144	399216.18	1548343.20
	140	399218.93	1548328.70
	36	399213.97	1548327.76
	35	399218.48	1548303.97
	135	399277.64	1548315.19
1.32	134	399267.62	1548367.99
	136	399257.61	1548420.78
	145	399203.50	1548410.05
	157	399210.04	1548375.59
	156	399237.13	1548380.73
	155	399240.52	1548362.85
	134	399267.62	1548367.99
1.33	154	399243.28	1548348.34
	155	399240.52	1548362.85
	156	399237.13	1548380.73
	157	399210.04	1548375.59
	145	399203.50	1548410.05
	59	399181.87	1548405.76
	37	399197.27	1548324.59
	140	399218.93	1548328.70
	144	399216.18	1548343.20
	154	399243.28	1548348.34
1.38	160	399269.66	1548014.27
	161	399267.41	1548029.81
	10	399253.57	1548027.75
	162	399256.49	1548012.36
	160	399269.66	1548014.27

1.6	1	399418.35	1548051.62
	65	399410.00	1548099.90
	61	399395.66	1548097.42
	60	399399.96	1548074.77
	3	399342.20	1548063.82
	4	399336.36	1548067.80
	71	399327.06	1548116.82
	18	399317.76	1548165.83
	19	399321.12	1548170.76
	13	399374.16	1548180.82
	12	399378.81	1548156.26
	11	399399.56	1548160.20
	16	399387.62	1548229.18
	15	399365.77	1548225.04
	14	399370.43	1548200.47
	20	399317.92	1548190.51
	21	399312.36	1548194.29
	86	399303.00	1548243.66
	40	399293.64	1548293.03
	41	399297.42	1548298.59
	99	399350.20	1548308.60
	42	399441.45	1548325.91
	43	399446.17	1548331.64
	46	399501.44	1548340.46
	47	399498.28	1548357.03
	52	399490.60	1548397.50
	53	399489.49	1548403.39
	56	399481.90	1548443.83
	57	399477.93	1548464.45
	58	399463.21	1548461.53
	113	399473.54	1548407.05
	45	399482.81	1548358.18
	44	399479.63	1548353.50
	115	399428.79	1548343.86
	126	399403.72	1548339.11
	125	399349.05	1548328.74
	135	399277.64	1548315.19
	35	399218.48	1548303.97
	36	399213.97	1548327.76
	37	399197.27	1548324.59
	32	399210.02	1548257.37
	33	399226.72	1548260.54
	34	399222.21	1548284.32
	38	399275.03	1548294.34
	39	399280.58	1548290.56
	101	399289.95	1548241.19
	22	399299.31	1548191.82
	23	399295.53	1548186.27
	29	399242.71	1548176.25
	30	399238.75	1548197.09
	31	399222.05	1548193.92
	26	399234.14	1548130.18
	27	399250.83	1548133.33
	28	399246.43	1548156.60
	24	399299.78	1548166.72
	25	399304.71	1548163.36
	77	399314.01	1548114.34
	5	399323.30	1548065.32
	6	399319.32	1548059.48
	7	399266.75	1548049.51
	8	399261.77	1548075.73
	9	399245.07	1548072.57
	10	399253.57	1548027.75
	1	399418.35	1548051.62

4. Сведения о внесении изменений в связи с ранее разработанными проектами межевания

В данном проекте межевания были внесены изменения с целью перераспределения поставленных на кадастровый учет участков с образованием новых.

Красные линии в соответствии с проектом:
06/2012-ПП
"Проект планировки территории под строительство малоэтажных жилых домов в г. Березовском Свердловской области в составе планировочного района "Восточный", ООО "Уральская строительная группа" 2012г.

Красные линии в соответствии с проектом:
Т-2576СО-2016-06
"Проект изменений в проект планировки и проект межевания территории северной части жилого района "Шиловский" г. Березовского"

Красные линии в соответствии с проектом:
06/2012-ПП
"Проект планировки территории под строительство малоэтажных жилых домов в г. Березовском Свердловской области в составе планировочного района "Восточный", ООО "Уральская строительная группа" 2012г.

Красные линии в соответствии с проектом:
Т-2576СО-2016-06
"Проект изменений в проект планировки и проект межевания территории северной части жилого района "Шиловский" г. Березовского"

Экспликация образуемых земельных участков

№ участка по проекту межевания	Градостроительная зона в соответствии с действующими Правилами Землепользования и застройки Березовского городского округа Свердловской области (РЕШЕНИЕ Думы Березовского городского округа от 22.12.16 №33, с учетом изменений от 25.08.2017 №85 и от 18.06.2018 №149)		Код и расшифровка вида разрешенного использования в соответствии с классификатором (Утвержден приказом Минэкономразвития России от 01.09.2014 N540 зарегестрировано в Миноюсте России 08.09.2014 N33995 Редакции от 30.09.2015)		Площадь участка (кв.м.)
1.6	Ж-2	Зона малоэтажных многоквартирных жилых домов	12.0	Земельные участки (территории) общего пользования	21030
1.7	Ж-1	Зона застройки индивидуальными жилами домами	2.1	Для индивидуального жилищного строительства	1 430
1.8	Ж-1	Зона застройки индивидуальными жилами домами	2.1	Для индивидуального жилищного строительства	1 429
1.10	Ж-1	Зона застройки индивидуальными жилами домами	12.0	Земельные участки (территории) общего пользования	6 887
1.11	Ж-2	Зона малоэтажных многоквартирных жилых домов	2.1.1	Малоэтажная многоквартирная жилая застройка	2 714
1.12	Ж-2	Зона малоэтажных многоквартирных жилых домов	2.1.1	Малоэтажная многоквартирная жилая застройка	2 502
1.13	Ж-2	Зона малоэтажных многоквартирных жилых домов	2.1.1	Малоэтажная многоквартирная жилая застройка	2 494
1.14	Ж-2	Зона малоэтажных многоквартирных жилых домов	2.1.1	Малоэтажная многоквартирная жилая застройка	3 022
1.15	Ж-2	Зона малоэтажных многоквартирных жилых домов	2.1.1	Малоэтажная многоквартирная жилая застройка	2 511
1.16	Ж-2	Зона малоэтажных многоквартирных жилых домов	2.1.1	Малоэтажная многоквартирная жилая застройка	1 821
1.17	Ж-2	Зона малоэтажных многоквартирных жилых домов	2.1.1	Малоэтажная многоквартирная жилая застройка	2 565
1.18	Ж-2	Зона малоэтажных многоквартирных жилых домов	2.1.1	Малоэтажная многоквартирная жилая застройка	2 982
1.19	Ж-2	Зона малоэтажных многоквартирных жилых домов	2.1.1	Малоэтажная многоквартирная жилая застройка	2 194
1.20	Ж-2	Зона малоэтажных многоквартирных жилых домов	2.1.1	Малоэтажная многоквартирная жилая застройка	2 628
1.21	Ж-2	Зона малоэтажных многоквартирных жилых домов	2.1.1	Малоэтажная многоквартирная жилая застройка	2 553
1.22	Ж-2	Зона малоэтажных многоквартирных жилых домов	2.1.1	Малоэтажная многоквартирная жилая застройка	2 585
1.23	Ж-2	Зона малоэтажных многоквартирных жилых домов	2.1.1	Малоэтажная многоквартирная жилая застройка	2 374
1.24	Ж-2	Зона малоэтажных многоквартирных жилых домов	2.1.1	Малоэтажная многоквартирная жилая застройка	2 988
1.25	Ж-2	Зона малоэтажных многоквартирных жилых домов	2.1.1	Малоэтажная многоквартирная жилая застройка	3 079
1.26	Ж-2	Зона малоэтажных многоквартирных жилых домов	2.1.1	Малоэтажная многоквартирная жилая застройка	3 564
1.27	Ж-2	Зона малоэтажных многоквартирных жилых домов	2.1.1	Малоэтажная многоквартирная жилая застройка	2 607
1.28	Ж-2	Зона малоэтажных многоквартирных жилых домов	2.1.1	Малоэтажная многоквартирная жилая застройка	2 627
1.29	Ж-2	Зона малоэтажных многоквартирных жилых домов	2.1.1	Малоэтажная многоквартирная жилая застройка	3 906
1.30	Ж-2	Зона малоэтажных многоквартирных жилых домов	2.1.1	Малоэтажная многоквартирная жилая застройка	3 928
1.31	Ж-2	Зона малоэтажных многоквартирных жилых домов	2.1.1	Малоэтажная многоквартирная жилая застройка	2 679
1.32	Ж-2	Зона малоэтажных многоквартирных жилых домов	2.1.1	Малоэтажная многоквартирная жилая застройка	2 449
1.33	Ж-2	Зона малоэтажных многоквартирных жилых домов	2.1.1	Малоэтажная многоквартирная жилая застройка	2 733
1.34	Ж-1	Зона застройки индивидуальными жилами домами	2.1	Для индивидуального жилищного строительства	1 429
1.35	Ж-1	Зона застройки индивидуальными жилами домами	2.1	Для индивидуального жилищного строительства	1 430
1.36	Ж-1	Зона застройки индивидуальными жилами домами	2.1	Для индивидуального жилищного строительства	1 429
1.37	Ж-1	Зона застройки индивидуальными жилами домами	2.1	Для индивидуального жилищного строительства	1 429
1.38	И-2	Зона водоотводящих объектов инженерной инфраструктуры	3.1	Коммунальное обслуживание	214

Условные графические обозначения

Границы

- Землеотвод
- Граница расчета
- Проектируемые красные линии
- Ранее запроектированные красные линии
- Линии отступа от красных линий
- Границы существующих земельных участков
- Проектируемые земельные участки
- 36 — Номер поворотной точки проектируемого земельного участка
- 1.5 — Номер образуемого земельного участка

Ведомость координат образуемых и изменяемых земельных участков и их частей

Участок 1.6

№	X	Y
1	399418.35	1548051.62
65	399410.00	1548099.90
61	399395.66	1548097.42
60	399399.96	1548074.77
3	399342.20	1548063.82
4	399336.36	1548067.80
71	399327.06	1548116.82
18	399317.76	1548165.83
19	399321.12	1548170.76
13	399374.16	1548180.82
12	399378.81	1548156.26
11	399399.56	1548160.20
16	399387.62	1548229.18
15	399365.77	1548225.04
14	399370.43	1548200.47
20	399317.92	1548190.51
21	399312.36	1548194.29
86	399303.00	1548243.66
40	399293.64	1548293.03
41	399297.42	1548298.59
99	399350.20	1548308.60
42	399441.45	1548325.91
43	399446.17	1548331.64
46	399501.44	1548340.46
47	399498.28	1548357.03
52	399490.60	1548397.50
53	399489.49	1548403.39
56	399481.90	1548443.83
57	399477.93	1548464.45
58	399463.21	1548461.53
113	399473.54	1548407.05
45	399482.81	1548358.18
44	399479.63	1548353.50
115	399428.79	1548343.86
126	399403.72	1548339.11
125	399349.05	1548328.74
135	399277.64	1548315.19
35	399218.48	1548303.97
36	399213.97	1548327.76
37	399197.27	1548324.59
32	399210.02	1548257.37
33	399226.72	1548260.54
34	399222.21	1548284.32
38	399275.03	1548294.34
39	399280.58	1548290.56
101	399289.95	1548241.19
22	399299.31	1548191.82
23	399295.53	1548186.27
29	399242.71	1548176.25
30	399238.75	1548197.09
31	399222.05	1548193.92
26	399234.14	1548130.18
27	399250.83	1548133.33
28	399246.43	1548156.60
24	399299.78	1548166.72
25	399304.71	1548163.36
77	399314.01	1548114.34
5	399323.30	1548065.32
6	399319.32	1548059.48
7	399266.75	1548049.51
8	399261.77	1548075.73
9	399245.07	1548072.57
10	399253.57	1548027.75

Участок 1.7

№	X	Y
146	399566.46	1548369.96
147	399558.79	1548410.43
152	399524.69	1548403.97
153	399532.37	1548363.49

Участок 1.8

№	X	Y
148	399557.67	1548416.33
149	399549.99	1548456.80
150	399515.90	1548450.34
151	399523.58	1548409.86

Участок 1.10

№	X	Y
49	399619.63	1548359.32
55	399596.74	1548487.99
57	399477.93	1548464.45
56	399481.90	1548443.83
54	399584.08	1548463.27
51	399591.76	1548422.80
53	399489.49	1548403.39
52	399490.60	1548397.50
50	399592.88	1548416.90
48	399600.56	1548376.43
47	399498.28	1548357.03
46	399501.44	1548340.46

Участок 1.11

№	X	Y
60	399399.96	1548074.77
61	399395.66	1548097.42
62	399387.72	1548100.60
63	399367.53	1548096.60
64	399362.43	1548123.53
71	399327.06	1548116.82
4	399336.36	1548067.80
3	399342.20	1548063.82

Участок 1.12

№	X	Y
65	399410.00	1548099.90
11	399399.56	1548160.20
12	399378.81	1548156.26
67	399357.00	1548152.12
64	399362.43	1548123.53
63	399367.53	1548096.60
62	399387.72	1548100.60
61	399395.66	1548097.42

Участок 1.13

№	X	Y
64	399362.43	1548123.53
67	399357.00	1548152.12
12	399378.81	1548156.26
13	399374.16	1548180.82
19	399321.12	1548170.76
18	399317.76	1548165.83
71	399327.06	1548116.82

Участок 1.14

№	X	Y
6	399319.32	1548059.48
5	399323.30	1548065.32
77	399314.01	1548114.34
158	399277.38	1548107.39
81	399262.69	1548104.65
75	399268.00	1548076.91
8	399261.77	1548075.73
7	399266.75	1548049.51

Участок 1.15

№	X	Y
77	399314.01	1548114.34
25	399304.71	1548163.36
24	399299.78	1548166.72
28	399246.43	1548156.60
27	399250.83	1548133.33
159	399271.71	1548137.29
158	399277.38	1548107.39
77	399314.01	1548114.34

Участок 1.16

№	X	Y
75	399268.00	1548076.91
81	399262.69	1548104.65
158	399277.38	1548107.39
159	399271.71	1548137.29
27	399250.83	1548133.33
26	399234.14	1548130.18
9	399245.07	1548072.57
8	399261.77	1548075.73
75	399268.00	1548076.91

Участок 1.17

№	X	Y
14	399370.43	1548200.47
15	399365.77	1548225.04
84	399363.33	1548226.33
85	399343.83	1548222.63
87	399338.56	1548250.41
86	399303.00	1548243.66
21	399312.36	1548194.29
20	399317.92	1548190.51

Участок 1.18

№	X	Y
16	399387.62	1548229.18
17	399383.13	1548255.09
94	399412.54	1548290.81
89	399355.63	1548280.01
88	399333.73	1548275.86
87	399338.56	1548250.41
85	399343.83	1548222.63
84	399363.33	1548226.33
15	399365.77	1548225.04

Участок 1.19

№	X	Y
94	399412.54	1548290.81
42	399441.45	1548325.91
99	399350.20	1548308.60
89	399355.63	1548280.01

Участок 1.20

№	X	Y
87	399338.56	1548250.41
88	399333.73	1548275.86
89	399355.63	1548280.01
99	399350.20	1548308.60
41	399297.42	1548298.59
40	399293.64	1548293.03
86	399303.00	1548243.66

Участок 1.21

№	X	Y
23	399295.53	1548186.27
22	399299.31	1548191.82
101	399289.95	1548241.19
100	399253.32	1548234.24
104	399259.06	1548203.99
103	399238.19	1548200.03
30	399238.75	1548197.09
29	399242.71	1548176.25

Участок 1.22

№	X	Y
101	399289.95	1548241.19
39	399280.58	1548290.56
38	399275.03	1548294.34
34	399222.21	1548284.32
33	399226.72	1548260.54
111	399230.31	1548259.58
106	399247.88	1548262.92
100	399253.32	1548234.24

Участок 1.23

№	X	Y
104	399259.06	1548203.99
100	399253.32	1548234.24
106	399247.88	1548262.92
111	399230.31	1548259.58
33	399226.72	1548260.54
32	399210.02	1548257.37
31	399222.05	1548193.92
30	399238.75	1548197.09
103	399238.19	1548200.03

Участок 1.24

№	X	Y
44	399479.63	1548353.50
45	399482.81	1548358.18
113	399473.54	1548407.05
114	399418.77	1548396.66
115	399428.79	1548343.86

Участок 1.25

№	X	Y
113	399473.54	1548407.05
58	399463.21	1548461.53
116	399408.53	1548450.69
114	399418.77	1548396.66

Участок 1.26

№	X	Y
115	399428.79	1548343.86
114	399418.77	1548396.66
116	399408.53	1548450.69
130	399383.50	1548445.73
131	399387.83	1548422.87
120	399375.09	1548420.45
123	399380.96	1548389.49
121	399386.46	1548360.47
127	399399.21	1548362.89
126	399403.72	1548339.11

Участок 1.27

№	X	Y
126	399403.72	1548339.11
127	399399.21	1548362.89
121	399386.46	1548360.47
123	399380.96	1548389.49
124	399339.04	1548381.53
125	399349.05	1548328.74

Участок 1.28

№	X	Y
123	399380.96	1548389.49
120	399375.09	1548420.45
131	399387.83	1548422.87
130	399383.50	1548445.73
129	399328.91	1548434.92
124	399339.04	1548381.53

Участок 1.29

№	X	Y
125	399349.05	1548328.74
124	399339.04	1548381.53
134	399267.62	1548367.99
135	399277.64	1548315.19

Участок 1.30

№	X	Y
124	399339.04	1548381.53
129	399328.91	1548434.92
136	399257.61	1548420.78
134	399267.62	1548367.99

Участок 1.31

№	X	Y
135	399277.64	1548315.19
134	399267.62	1548367.99
155	399240.52	1548362.85
154	399243.28	1548348.34
144	399216.18	1548343.20
140	399218.93	1548328.70
36	399213.97	1548327.76
35	399218.48	1548303.97

Участок 1.32

№	X	Y
134	399267.62	1548367.99
136	399257.61	1548420.78
145	399203.50	1548410.05
157	399210.04	1548375.59
156	399237.13	1548380.73
155	399240.52	1548362.85

Участок 1.33

№	X	Y
154	399243.28	1548348.34
155	399240.52	1548362.85
156	399237.13	1548380.73
157	399210.04	1548375.59
145	399203.50	1548410.05
59	399181.87	1548405.76
37	399197.27	1548324.59
140	399218.93	1548328.70
144	399216.18	1548343.20

Участок 1.34

№	X	Y
153	399532,37	1548363,49
152	399524,69	1548403,97
52	399490,60	1548397,50
47	399498,28	1548357,03

Участок 1.35

№	X	Y
151	399523,58	1548409,86
150	399515,90	1548450,34
56	399481,81	1548443,87
53	399489,49	1548403,39

Участок 1.37

№	X	Y
48	399600,56	1548376,43
50	399592,88	1548416,90
147	399558,79	1548410,43
146	399566,39	1548369,96

Участок 1.36

№	X	Y
51	399591,76	1548422,80
54	399584,08	1548463,27
149	399549,99	1548456,80
148	399557,67	1548416,33

Участок 1.38

№	X	Y
160	399269.66	1548014.27
161	399267.41	1548029.81
10	399253.57	1548027.75
162	399256.49	1548012.36

Примечание. В границах проектирования отсутствуют публичные сервитуты

Изм.	Кол.уч.	Лист	№ док.	Подпись	Дата	01/2018 -ППТ.ПМ		
						Проект изменений в проект планировки и проект межевания территории под строительство малоэтажных домов в г. Березовском Свердловской области в составе планировочного района "Восточный"		
Разработал		Батуева			04.18	Основная часть.	Стадия	Лист	Листов
Проверил		Азаренкова			04.18		ПМ	1	
Н. контр.		Бартов			04.18				
ГИП		Бартов			04.18	Проект межевания территории. М 1:1000	ООО "Б-Групп"		

Согласовано:
Взам. инв. N
Подпись и дата
Инв. N подл.

Формат 841x744

ПОСТАНОВЛЕНИЕ АДМИНИСТРАЦИИ БЕРЕЗОВСКОГО ГОРОДСКОГО ОКРУГА

ОТ 04.02.2019 № 81

О ВНЕСЕНИИ ИЗМЕНЕНИЙ В ПРОЕКТ ПЛАНИРОВКИ И ПРОЕКТ МЕЖЕВАНИЯ ТЕРРИТОРИИ ЖИЛОГО РАЙОНА «ЦЕНТРАЛЬНЫЙ» П.МОНЕТНОГО БЕРЕЗОВСКОГО ГОРОДСКОГО ОКРУГА

Рассмотрев проект изменений в проект планировки и проект межевания территории жилого района «Центральный» п.Монетного Березовского городского округа, разработанный МКУ «Березовский центр муниципальных услуг»в 2018 году (шифр проекта: ДПТ-02-2018), на основании постановления администрации Березовского городского округа от 04.09.2018 №707 «О подготовке проекта изменений в проект планировки и проект межевания территории жилого района «Центральный» п.Монетного Березовского городского округа», с учетом постановления администрации Березовского городского округа от 18.06.2018 №485-2 «О присвоении наименований новым улицам в п.Монетный, г.Березовского Свердловской области», на основании ст.ст.41, 45, 46 Градостроительного кодекса Российской Федерации, учитывая протокол публичных слушаний и заключение о результатах публичных слушаний, состоявшихся 10.01.2019,

ПОСТАНОВЛЯЕТ:

1.Внести изменения в проект планировки и проект межевания территории жилого района «Центральный» п.Монетного Березовского городского округа, утвержденный постановлением администрации Березовского городского округа от 11.11.2014 №625-1 (в редакции от 27.07.2015 №417), изложив часть текстовых и графических материалов, указанных в составе проекта, в новой редакции:

1.1.Утвердить в новой редакции текстовые материалы основной части проекта планировки территории (приложение №1) жилого района «Центральный» п.Монетного Березовского городского округа (далее - проект планировки) (прилагается), в редакции проекта изменений в проект планировки и проект межевания территории жилого района «Центральный» п. Монетного Березовского городского округа, разработанного в 2018 году МКУ «Березовский центр муниципальных услуг» (шифр проекта: ДПТ-02-2018), в следующем составе:

приложение №1 – Положения о размещении объектов капитального строительства местного значения и характеристиках планируемого развития территории, Часть I (инв.№43).

1.2.Утвердить материалы основной части проекта межевания территории (приложение №2, №3) жилого района «Центральный» п.Монетного Березовского городского округа (далее – проект межевания) (прилагается), в редакции проекта изменений в проект планировки и проект межевания территории жилого района «Центральный» п.Монетного Березовского городского округа, разработанного в 2018 году МКУ «Березовский центр муниципальных услуг» (шифр проекта: ДПТ-02-2018), в следующем составе:

приложение №2 – Пояснительная записка проекта межевания (II этап освоения территории) (инв.№29);

приложение №3 – чертеж межевания территории (II этап освоения территории) в границах улиц Крымская (ул.Центральная в соответствии с проектом планировки территории) – Медальная (ул.Западная (усл.) в соответствии с проектом планировки территории) – Турнирная – Игровая (инв.№31), масштаб 1:2000.

1.3.Признать утратившим силу, в отношении территории в границах улиц Крымская (ул. Центральная в соответствии с проектом планировки территории) – Медальная (ул.Западная (усл.) в соответствии с проектом планировки территории) – Турнирная – Игровая (II этап освоения территории жилого района «Центральный» п.Монетного Березовского городского округа), чертеж межевания территории (приложение №3 к постановлению администрации Березовского городского округа от 11.11.2014 №625-1 (в редакции от 27.07.2015 №417)), разработанный Федеральным государственным бюджетным Учреждением «Ордена «Знака почета» Уральский научно-исследовательский и проектно-конструкторский институт» Российской академии архитектуры и строительных наук» в 2014 году.

2.Учесть утвержденные проект планировки и проект межевания указанной территории при актуализации генерального плана Березовского городского округа Свердловской области, генерального плана Березовского городского округа Свердловской области в отношении п.Монетного, и при внесении изменений в Правила землепользования и застройки Березовского городского округа.

3.Правообладателям земельных участков и иных объектов недвижимости, находящихся в границах улиц Крымская (ул.Центральная в соответствии с проектом планировки территории) – Медальная (ул.Западная (усл.) в соответствии с проектом планировки территории) – Турнирная – Игровая жилого района «Центральный» п.Монетного Березовского городского округа руководствоваться проектом межевания территории (II этап освоения территории), утвержденным настоящим постановлением, при осуществлении работ по формированию и постановке на кадастровый учет земельных участков, при внесении изменений в сведения государственного кадастра недвижимости.

4.Опубликовать настоящее постановление, утвержденные проекты планировки и межевания территории (приложения №1, №2, №3) в газете «Березовский рабочий» и разместить на официальном сайте администрации Березовского городского округа в сети Интернет.

5.Контроль за исполнением настоящего постановления возложить на первого заместителя главы администрации Березовского городского округа Коргуля А.Г.

Глава Березовского городского округа,
глава администрации Е.Р. Писцов

МКУ «Березовский центр муниципальных услуг»

ул. Театральная, 9, г. Березовский, РОССИЯ, 620027, а/я 193
тел. 8 (34369) 4-24-16, 8 (34369) 4-24-05,
сайт: e-mail: bgo-centr@mail.ru

Инв. № 43

Экз. №___

н/с

Технический заказчик: Администрация Березовского городского округа Свердловской области

Часть I

Утверждаемая часть
ПРОЕКТА ИЗМЕНЕНИЙ В ПРОЕКТ ПЛАНИРОВКИ И ПРОЕКТ МЕЖЕВАНИЯ ТЕРРИТОРИИ ЖИЛОГО РАЙОНА «ЦЕНТРАЛЬНЫЙ»
П. МОНЕТНОГО
БЕРЕЗОВСКОГО ГОРОДСКОГО ОКРУГА»

Положения о размещении объектов
капитального строительства местного значения и
характеристиках планируемого развития территории

ШИФР: ДПТ-02-2018

Директор А.А. Блудова
Начальник МГП Г.С. Родионова

Березовский 2018

Список разработчиков

Ведущий градостроитель проекта	Г.В. Куликова
Инженер проектировщик	Е.А. Алексеева
Инженер проектировщик	О.А. Окатьева
Техник	В.И.Дунаевская

СОСТАВ ДОКУМЕНТАЦИИ ПРОЕКТА ПЛАНИРОВКИ И ПРОЕКТА МЕЖЕВАНИЯ ТЕРРИТОРИИ ЖИЛОГО РАЙОНА «ЦЕНТРАЛЬНЫЙ» П.МОНЕТНОГО БЕРЕЗОВСКОГО ГОРОДСКОГО ОКРУГА

Книга, лист	Наименование, масштаб	Гриф огр.дост.	Инв. номер	Кол-во листов
ПРОЕКТ ПЛАНИРОВКИ ТЕРРИТОРИИ				
Часть I. Основная (утверждаемая часть) проекта планировки территории				
Графические материалы, в том числе:				
1	Чертеж планировки территории. М 1: 2000	н/с	Т-2575СО-2013-01	1лист
2	Схема размещения инженерных сетей и сооружений. М 1: 2000	н/с	Т-2575СО-2013-02	1 лист
Текстовые материалы				
3.	Положения о размещении объектов капитального строительства и характеристика планируемого развития территории	н/с	43	1 книга
Часть II. Материалы по обоснованию проекта планировки территории				
Графические материалы, в том числе:				
4.	Схема расположения элемента планировочной структуры. М 1:10 000	н/с	Т-2575СО-2013-03	1 лист
5.	Схема использования территории в период подготовки проекта планировки территории. М 1: 2000	н/с	Т-2575СО-2013-04	1 лист
6.	Схема границ зон с особыми условиями использования территории М 1: 2000	н/с	Т-2575СО-2013-05	1 лист
7.	Разбивочный чертеж красных линий. М 1: 2000	н/с	Т-2575СО-2013-06	1 лист
8.	Схема организации транспорта и улично-дорожной сети. М 1: 2000	н/с	Т-2575СО-2013-07	1 лист
9.	Схема вертикальной планировки и инженерной подготовки территории М 1: 2000	н/с	Т-2575СО-2013-08	1 лист
10.	Эскиз застройки М 1:2000	н/с	Т-2575СО-2013-09	1 лист
11.	Поперечные профили улиц и дорог. М 1:200	н/с	Т-2575СО-2013-10	Альбом
Текстовые материалы				
12.	Пояснительная записка	н/с	40	1 книга
ПРОЕКТ МЕЖЕВАНИЯ ТЕРРИТОРИИ				
	Пояснительная записка	н/с	29	1 книга
13.	Чертеж межевания территории. М 1: 2000	н/с	30	1 лист
14.	Чертеж межевания территории (Материалы по обоснованию). М 1: 2000	н/с	31	2 листа

Содержание

Общие данные.....3
Положение о размещении объектов капитального строительства, необходимых для развития территории в границах проектирования 4
Положение о характеристиках планируемого развития территории в границах проектирования 5
Положения о характеристиках развития систем социального, транспортного обслуживания и инженерно-технического обеспечения, необходимых для развития территории 7
Приложение 1 10
Приложение 2 11
Приложение 3 14

ОБЩИЕ ДАННЫЕ

Проект изменений в проект планировки и проект межевания территории жилого района «Центральный» п. Монетного Березовского городского выполнен МКУ «Березовский центр муниципальных услуг» в 2018 г. по заказу Администрации Березовского городского округа на основании технического задания органа местного самоуправления Администрации Березовского городского округа.

Задачами проекта является изменение границ земельных участков в целях увеличения их количества (второй этап освоения территории).

Площадь в границах разработки Проекта планировки данной территории составляет 286,7 га.

Подготовка Проекта планировки территорий осуществляется для выделения элементов планировочной структуры, установления параметров планируемого развития элементов планировочной структуры, зон планируемого размещения объектов федерального значе-

ния, объектов регионального значения, объектов местного значения.
В Проекте приняты следующие этапы освоения территории – исходный год разработки проекта – 2013 год; I-ая очередь – 2020 год; расчетный срок – 2028 год.
Основанием для разработки проекта изменений в документацию по планировке территории является:
1) Постановление администрации Березовского городского округа от 04.09.2018 № 707 «О подготовке проекта изменений в проект планировки и проект межевания территории жилого района «Центральный» п.Монетного Березовского городского округа».
При разработке Проекта планировки учтена ранее разработанная градостроительная документация:
- Генеральный план Березовского городского округа, в действующей редакции (утвержден решением Думы Березовского городского округа от 27.12.2012 №20, с учётом изменений, внесённых решением Думы Березовского городского округа от 25.12.2014 №203);
- Генеральный план Березовского городского округа Свердловской области в отношении п. Монетного, утвержденный решением Думы Березовского городского округа от 24.10.2013 №94;
- Правила землепользования и застройки Березовского городского округа, в действующей редакции (утверждены решением Думы Березовского городского округа от 22.12.2016 №33, с учетом изменений, внесенных решениями Думы Березовского городского округа от 25.08.2017 №85, от 28.06.2018 №149);
- Проект планировки и проект межевания территории жилого района «Центральный» п.Монетного Березовского городского округа, в действующей редакции (утвержден постановлением администрации Березовского городского округа от 11.11.2014 №625-1, в редакции от 27.07.2015 №417).

Положение о размещении объектов капитального строительства, необходимых для развития территории в границах проектирования
1. Размещение объектов капитального строительства федерального и регионального значения не предусматривается.

2. Размещение объектов капитального строительства местного значения:
1) общепоселкового значения:
– главные и основные поселковые улицы;
– реконструкция поликлиники с увеличением количества посещений в смену до 315 посещений;
– ремонт здания библиотеки с увеличением количества единиц хранения в библиотеке до 33,5 тыс.ед и организацией 27 читательских мест;
2) районного значения:
– строительство учреждения клубного типа на 354 места
– строительство физкультурно-оздоровительного комплекса (в границах земельного участка стадиона «Энергия») с размещением Детской юношеско-спортивной школы на 30 мест;
– размещение помещений для физкультурно-оздоровительных мероприятий и физкультурно-оздоровительных клубов по месту жительства - как встроенных (в кварталах секционной застройки), так и отдельно стоящих;
– размещение приёмного пункта прачечной и химчистки в здании бани;
– наземные автомобильные парковки (для индивидуального транспорта жителей района)
3) объекты, необходимые для развития территории:
– реконструкция и строительство сетей электроснабжения;

– дальнейшее строительство сетей газоснабжения;

– реконструкция и строительство сетей системы хозяйственно-питьевого водоснабжения, совмещенной с противопожарным водопроводом;

– реконструкция и строительство сетей системы хозяйственно-бытовой канализации;

– реконструкция и строительство сетей теплоснабжения;

– строительство сетей системы отвода и очистки дождевых стоков

– строительство площадок для занятий физкультурой и спортом;

– строительство площадок для игр детей и площадок отдыха взрослых;

– строительство площадок для мусоросборных контейнеров

– обустройство скверов

– прочие объекты социального, коммунально-бытового и транспортного обслуживания и инженерно-технического обеспечения.

Положение о характеристиках планируемого развития территории в границах проектирования

1. Границами территории проектирования являются:
– с севера – лесной массив (земли гослесфонда);
– с запада – лесной массив (земли гослесфонда), нарушенная территория после торфоразработок;
– с юга – лесной массив (земли гослесфонда), федеральная железная дорога «Свердловск –Егоршино»,
– с востока –промышленно-коммунальная зона.

2. Территория для размещения объектов капитального строительства:
- общая площадь проектируемой территории – 286,7га;
- общая площадь жилых зон – 140,59 га;
- площадь территории общественно-деловых зон – 22,5 га;
- площадь территории производственных зон – 0,58 га;
- площадь территорий зон инженерных объектов, объектов инженерного благоустройства, автостоянок – 7,72 га.
- площадь территории рекреационных зон – 26,66 га;

3. Строительство на территории проектирования осуществляется как на свободных территориях, так и за счет сноса ветхих и аварийных жилых домов и размещения на территории новых объектов капитального строительства.

4. Структура жилищного фонда:
– всего жилищный фонд – 228,2 тыс.кв.м, в том числе:
– сохраняемый жилой фонд – 59,2 тыс.кв.м;
– новое строительство – 168,998 кв.м;
из них:
– на I очередь – 89,948 тыс. кв.м.
– на расчетный срок –79,05 тыс.кв.м.

5. Структура жилищного строительства:
– индивидуальные жилые дома – 86,1тыс. кв.м (из них на I очередь – 45,45 тыс. кв.м);
- в многоквартирных жилых домах с количеством этажей:
– 2-3 этажа – 41,148 тыс. кв.м (из них на I очередь – 25,548 тыс. кв.м);
– 4-6 этажа – 4,14 тыс. кв.м (из них на I очередь – 4,14 тыс. кв.м);

6. Параметры жилищного строительства на I очередь:
– индивидуальное жилищное строительство:
– количество жителей – 909 человек;
– средняя жилищная обеспеченность 50,0 кв.м/чел.
– многоквартирные жилые дома секционного типа
– количество жителей – 908 человек;
– средняя жилищная обеспеченность 32,7 кв.м/чел.

7. Параметры жилищного строительства на расчетный срок:
– индивидуальное жилищное строительство:
– количество жителей –1329 человек;
– средняя жилищная обеспеченность 50,0 кв.м/чел.
– многоквартирные жилые дома секционного типа
– количество жителей – 350 человек;
– средняя жилищная обеспеченность 44,6 кв.м/чел.

8. Перспектива демографического развития территории:
– расчетная численность населения - 5213 человек;
– средний коэффициент семейности - 3,0.

Положения о характеристиках развития систем социального, транспортного обслуживания и инженерно-технического обеспечения, необходимых для развития территории.

1. Характеристики системы социального обслуживания:
- размещение межшкольного учебно-производственного комбината при школе
- расширение поликлиники с увеличением количества посещений в смену до 315 посещений;
- ремонт здания библиотеки с увеличением количества ед. хранения в библиотеке до 33,5 тыс.ед и организацией 27 читательских мест;
- строительство учреждения клубного типа на 354 места;
- строительство физкультурно-оздоровительного комплекса (в границах земельного участка стадиона «Энергия») с размещением Детской юношеско-спортивной школы на 30 мест;
- размещение помещений для физкультурно-оздоровительных мероприятий и физкультурно-оздоровительных клубов по месту жительства - как встроенных (в кварталах секционной застройки), так и отдельно стоящих (в зонах индивидуального строительства – по ул.Западная (усл.) – 141 человек, занимающийся спортом;
- строительство стадиона со спортивными залами и бассейном в северной части планируемого района;
- досугово-рекреационных объектов в рекреационной зоне по ул.Уральской (усл);
- размещение встроенных клубных помещений в зоне секционной застройке.
- пункты общественного питания – 86 посадочных мест;
- общая площадь торговых помещений - 1060 кв. м. торговой площади;
- бани – 13 помывочных мест

Увеличение численности населения по II этапу освоения территории не требует дополнительных мест по объектам соцкульбыта.

2. Характеристики системы транспортного обслуживания:
1) Часть проектируемой территории обслуживается существующими улицами, подлежащими реконструкции.
2)улично-дорожная сеть (категории улиц назначены в соответствии с материалами «Генерального плана п.Монетный», ОАО «УралГражданПроект», 2009 г.):
- поселковые дороги – 0,55км;
- главные улицы –2,34 км;
- основные улицы в жилой застройке – 13,17 км;
- второстепенные улицы и проезды –20,36км

(Приложение 1. Параметры улично-дорожной сети);
3) гаражи, автостоянки и объекты сервисного обслуживания:
- наземные стоянки постоянного хранения автотранспорта – 522 м/м;
- гостевые парковки в жилых зонах, – 280 м/места.

3. Инженерно-техническое обеспечение территории:
В проект планировки внесены изменения в части потребности в ресурсах, в связи с увеличением численности населения в рамках реализации II этапа освоения территории.
1) Водоснабжение территории предусматривается от централизованной системы хозяйственно- питьевого и противопожарного водоснабжения поселка. Водоснабжение жилого района «Центральный» осуществится от водопроводного узла «Северный», проектируемого на I очередь строительства севернее поселка в районе Монетного-1 участка.
Водопотребление жилой и общественной застройки района на хозяйственно-питьевые нужды составит на I очередь – 1381,62 м^3/сут., на расчетный срок – 1936,55 м^3/сут.
Система водоснабжения принята кольцевая. Обеспеченность жилой застройки с вводом в дома составит 100%.
2) Канализование района предусмотрено в централизованную систему хозяйственно-бытовой канализации п.Монетного. Обеспеченность жилой застройки проектируемого района централизованной системой канализации принята 100%.
Количество хозяйственно-бытовых стоков составит на I очередь – 1023,43 м^3/сут., на расчетный срок – 1415,91 м^3/сут.
3) Теплоснабжение района предусматривается от централизованных (две газовые котельные) и индивидуальных (газовые отопительные установки и водонагреватели) источников.
Теплопотребление жилой и общественной застройки района составит на I очередь – 35,61 Гкал/час, на расчетный срок – 48,13 Гкал/час, в том числе от централизованных источников 17,16 Гкал/час и 19,24 Гкал/час соответственно.
4) Электроснабжение рассматриваемой территории предусматривается по сложившейся схеме от электроподстанции ПС «Монетка» 110/35/6 кВ.
Электропотребление района на коммунально-бытовые нужды населения составит на I очередь – 3889,26 кВт, на расчетный срок – 5287,84 кВт кВт.
Для электроснабжения потребителей проектируется строительство на рассматриваемой территории распределительного пункта, от которого посредством распределительных ВЛ 6 кВ электроэнергия поступит к проектируемым ТП 6/0,4 кВ. От ТП по электрическим сетям 0,4 кВ электроэнергия будет подаваться потребителям.
5) Газоснабжение района проектируется от системы газоснабжения поселка, составит на I очередь – 4713,17 м^3/час, на расчетный срок – 6567,19 м^3/час.
Газоснабжение района сохранится по сложившейся схеме от ГРП-3, расположенного в районе промплощадки ООО «СЕАЛиК». От ГРП-3, где давление газа редуцируется до 3000 Па, газ подается по газопроводу низкого давления d200 мм в сеть низкого давления.
6) слаботочные сети – обеспечение проектируемой территории сетями связи проектируется от системы связи поселка.
4. Элементы благоустройства и рекреации:
- организация парков, скверов и площадок отдыха населения за счет реконструкции существующих скверов;
– организация рекреационной зоны вокруг естественных прудов и ручья, расположенных

севернее пер.Кирова;
– организация рекреационной зоны вокруг естественного пруда, расположенного севернее ул. Центральная (усл.);
– организация рекреационной зоны в северной части проектируемой застройки в комплексе с проектируемыми спортивным комплексом;
– организация озелененного пешеходного бульвара, соединяющий зоны отдыха в северной и южной части районы и который при соответствующем уровне благоустройства может рассматриваться как рекреационная зона для прилегающих жилых кварталов;
-размещение площадок обслуживания населения на территории жилой зоны;
- установка мусоросборных контейнеров на специально оборудованных площадках.
5. Общее расчетное количество твердых бытовых отходов, которые будут образованы на проектируемой территории, составит 24889,2 м^3/год, крупногабаритных отходов – 806,347 м^3. Расчетное количество стандартных контейнеров объемом 0,75 м^3, необходимых для временного накопления образующихся твердых бытовых отходов составит 24 шт.
Вывоз указанных контейнеров предусматривается, согласно действующему законодательству (СанПиН 2.1.2.2645-10), не реже 1 раза в сутки. В качестве объекта конечного размещения отходов, образующихся на проектируемой территории, в настоящее время (до пуска в эксплуатацию нового полигона ТБО) предусматривается продолжение использования действующей городской свалки-полигона ТБО; на перспективу развития - ранее запланированного на территории городского округа полигона ТБО, отвечающего природоохранным требованиям к объектам использования, переработки, обезвреживания, утилизации, хранения и конечного размещения твердых бытовых отходов.

Приложение 1
Проектный баланс территории

№	Виды территориальных зон	Площадь, га		
		Современное состояние	На 1 очередь	На расчетный срок
1.	Жилые зоны:	61,87	102,65	140,59
	-среднеэтажные дома секционного типа (от 4 до 6 этажей)	1,99	3,43	3,43
	-малоэтажные дома секционного типа (не более 3 этажей)	11,52	16,42	20,14
	-индивидуальные дома и дома блокированного типа	48,36	82,8	117,02
2.	Общественно-деловые зоны:	11,5	18,64	22,5
	- территории общественно-делового, социального и коммерческого назначения	2,81	7,74	7,94
	-территории объектов здравоохранения	2,42	2,42	2,42
	- территории объектов системы социальной защиты	2,14	2,14	2,14
	-территории объектов образования	1,88	3,36	3,36
	-территории объектов физкультуры	2,25	2,98	6,64
3.	Производственная зона:	0,62	0,58	0,58
4.	Зона транспортной инфраструктуры:	30,18	62,72	89,15
	-улицы, дороги, проезды, площади	30,18	59,17	82,6
5.	Зоны инженерных объектов:	0,3	1,05	1,17
	- объекты инженерного обеспечения	0,3	1,05	1,05
	- сооружения благоустройства и инженерной подготовки территории	–	–	0,12
6.	Рекреационные зоны:	1,42	11,52	26,66
	-скверы, парки	1,42	8,66	12,38
	- рекреационно-ладшафтные территории	–	2,86	14,28
7.	Зоны сельскохозяйственного использования:	32,69	–	–
	- коллективные сады	0,47	–	–
	- огороды	32,22	–	–
8.	Иные зоны	148,12	89,54	6,05
	-водные поверхности и акватории	4,98	4,98	4,98
	- залесенные территории	15,62	1,07	1,07
	- луга и заболоченные территории	127,52	83,49	–
	ВСЕГО земель в границах проектирования	286,7	286,7	286,7

Приложение 2
Технико-экономические показатели

№ п/п	Наименование показателя	Единица измерения	Современное состояние	На 1 очередь	На расчетный срок
1	Население				
1.1	Численность населения	чел.	2196	3534	5213
1.2	Плотность населения	чел./га			
2	Жилищный фонд				
2.1	Общая площадь жилых домов	тыс.кв. м	61,43	149,148	228,2
2.2	Существующий жилищный фонд, в том числе	-	59,2		
	– 1 - 2 эт. индивидуальные жилые дома и дома блокированного типа	-	20,99		
	– малоэтажные дома секционного типа (не более 3 этажей)	-	20,28		
	– среднеэтажные дома секционного типа (от 4 до 6 этажей)	-	20,16		
2.3	Убыль жилого фонда	-		2,23	
2.4	Новое жилищное строительство-	-		89,948	168,998
	– 1 - 2 эт. индивидуальные жилые дома	-		57,26	123,71
	– малоэтажные дома секционного типа (не более 3 этажей)			28,548	41,148
	– среднеэтажные дома секционного типа (от 4 до 6 этажей)	-		4,14	4,14
2.5	Средняя обеспеченность жилой площадью	кв.м/чел.	27,97	42,2	43,09
3	Объекты социального и культурно - бытового обслуживания населения				
	Объекты общепоселкового значения				
3.1	Общеобразовательная школа-интернат специальная (коррекционная)	учащиеся	100	100	100
3.2	Детский дом	место	24	24	24
3.3	Детская школа искусств	место	300	300	300
3.4	Межшкольный учебно-производственный комбинат	учащиеся	–	100	100
3.5	Стационар	койка	100	100	100
3.6	Поликлиника,	посещений в смену	229	315	315
3.7	Отделение геронтологии, больничное отделение медикосоциального реабилитации престарелых,	объект	1	1	1
3.8	Станция скорой помощи	объект	1	1	1
3.9	Раздаточный пункт детского питания	кв. м. площади пола	60	60	60
3.10	Библиотека	объект			
3.11	Учреждение культа (Церковный приход, молитвенный дом),	объект	1	1	1
3.12	Предприятия бытового обслуживания, в том числе:				
	- баня,	мест	50	63	63
	- бюро по оказанию ритуальных услуг	объект	1	1	1
3.13	Отделение связи,	объект	1	1	1
3.14	Отделение сбербанка	операционная касса	3	3	3
	Объекты районного значения				
3.15	Детские дошкольные учреждения, всего	мест	127	532	532
3.16	Общеобразовательные школы	мест	800	800	800
3.17	Магазины продовольственных товаров	кв.м.торг. площади	596	1096	1126
3.18	Магазины непродовольственных товаров	кв.м.торг. площади	759	1259	1289
3.19	Предприятия общественного питания	мест	60	110	146
3.20	Учреждения культуры клубного типа	мест	–	354	470
3.21	Физкультурно-оздоровительные клубы по месту жительства	человек, занимающихся спортом	–	106	141
3.22	Стадион	га	3,0	3,0	5,3
3.23	Плоскостные спортивные сооружения	кв.м. площади	–	3446	4580
3.24	Спортивные залы общего пользования	кв.м. площади пола	162	662	1162
3.25	Аптека	объект	2	2	2
4.	Транспортная инфраструктура				
4.1	Протяжённость улично-дорожной сети	км	14,7	27,53	36,19
	в том числе:				
	- поселковые дороги	км	0,33	0,55	0,55
	- главные улицы	км	2,34	2,34	2,34
	- основные улицы в жилой застройке	км	6,07	9,87	13,17
	- второстепенные улицы и проезды	км	5,96	14,77	20,12
4.2	Стоянки для постоянного и временного хранения легковых автомобилей	маш/мест	–		802
5.	Инженерное оборудование и благоустройство территории				
5.1	Водоснабжение				
	водопотребление	куб.м/сут	430,87	1381,62	1936,55
5.2	Водоотведение				
	количество стоков	куб.м/сут	358,46	1023,43	1415,91
5.3	Электроснабжение				
	электрические нагрузки	кВт	1137,0	3889,26	5287,84
5.4	Теплоснабжение				
	Общее потребление тепла на отопление, вентиляцию, горячее водоснабжение	Гкал/час	14,48	35,61	48,13

№ п/п	Наименование показателя	Единица измерения	Современное состояние	На 1 очередь	На расчетный срок
5.5	Газоснабжение				
	газопотребление	куб.м/час	2248,0	4713,17	6567,19
6.	Санитарная очистка территории				
	Общее количество твёрдых бытовых отходов и отходов производства и потребления	$м^3$/год	4599,7	15329,0	24889,2
	Площадки для мусорных контейнеров – количество площадок – общее количество контейнеров			18 56	24 91

Приложение 3
Параметры улично-дорожной сети.*

№№ п/п	Название улицы	Протяженность, км	Ширина улицы в «красных линиях», м	Ширина проезжей части, м	Ширина тротуара, м	Примечание, особые отметки
	Поселковые дороги					
1	Западная промзона	0,32	20,0	10,5	-	Сущ., реконстр.
2	участок между ул.Западная промзона и ул.Горького	0,22	25,8-50,0	10,5	-	Проект. 1 очередь.
	Главные улицы					
3	Горького	0,73	30,0	10,5	2х3,00	Сущ., реконстр.
4	Комсомольская	0,63	30,0	10,5	2х2,25	Сущ., реконстр.
5	Молодежная	0,28	30,0	10,5	2х2,25	Сущ., реконстр.
6	Первомайская	0,70	28,0	10,5	2х2,25	Сущ., реконстр.
	Основные улицы					
7	Западная (усл.)	2,98	68,0-79,0	8,0	2х1,5	Сущ., реконстр.
8	Кирова	0,84	20,0-32,2	7,0	2х1,5	Сущ., реконстр.
8.1	Кирова	1,04	30,0	7,0	2х1,5	Проект. 1 очередь.
8.2	Кирова	1,49	30,0	7,0	2х1,5	Проект – Расч.срок
9	Перспективная	0,9	22,0	6,0	1,0;3,0	Сущ., реконстр.
9.1	Перспективная	0,54	22,0	6,0	1,0;3,0	Проект. 1 очередь.
9.2	Перспективная	1,01	22,0	6,0	1,0;3,0	Проект Расч.срок
10	Свободы	1,07	24,0	8,0	2х1,5	Сущ., реконстр.
10.1	Свободы	0,87	30,0	8,0	2х1,5	Проект. 1 очередь.
10.2	Свободы	0,8	30,0	7,0	2х1,5	Проект Расч.срок
11	Уральская (усл.)	0,72	25,0	7,0	2х1,5	Проект. 1 очередь.
12	Центральная (усл.)	0,63	30,0	8,0	2х1,5	Проект. 1 очередь.
13	пер.Школьный	0,28	20,0	7,0	2х1,5	Сущ., реконстр.
	Второстепенные улицы					
14	8 Марта	0,75	15,0-28,0	6,0	2х1,5	Сущ., реконстр.
15	Крупской	0,63	10,0-28,0	6,0	2х1,0	Сущ., реконстр.
16	Металлистов	0,74	24,0	6,0	2х1,5	Сущ., реконстр.
16.1	Металлистов	0,22	24,0	6,0	2х1,5	Проект. 1 очередь.
17	Первомайская	0,73	23,5	6,0	2х1,5	Сущ., реконстр.
17.1	Первомайская	0,69	24,0	6,0	2х1,5	Проект. 1 очередь.
18	пер. Кирова	0,27	20,0	6,0	2х1,0	Сущ., реконстр.
19	продолж. пер.Школьный	0,52	15,0	6,0	2х1,5	Проект. 1 очередь.
20	Свободы	0,26	30,0	6,0	2х1,5	Проект Расч.срок
21	участок между ул.8 Марта и ул.Уральская	0,36	14,0-16,0	6,0	2х1,0	Сущ., реконстр.
22	Уральская	0,53	24,0	6,0	2х1,5	Сущ., реконстр.
22.1	Уральская	0,21	24,0	6,0	2х1,5	Проект. 1 очередь.
23	Уральская (усл.)	0,15	25,0	6,0	2х1,5	Проект. 1 очередь.
24	Улица 1 (усл.)	0,23	14,0	6,0	2х1,0	Сущ., реконстр.
24.1	Улица 1 (усл.)	0,36	12,0-20,0	6,0	2х1,0	Проект. 1 очередь.
25	Улица 2 (усл.)	0,63	20,0	6,0	2х1,5	Проект. 1 очередь.
26	Улица 3 (усл.)	0,63	20,0	6,0	2х1,5	Проект. 1 очередь.
27	Улица 4 (усл.)	0,63	20,0	6,0	2х1,5	Проект. 1 очередь.
28	Улица 5 (усл.)	0,96	15,0	6,0	1,5	Проект. 1 очередь.
29	Улица 6 (усл.)	0,21	20,0	6,0	2х1,5	Проект. 1 очередь.
30	Улица 7 (усл.)	0,76	56,5	6,0	2х1,5	Проект Расч.срок
31	Улица 8 (усл.)	0,76	20,0	6,0	2х1,5	Проект Расч.срок
32	Улица 9 (усл.)	0,3	20,0	6,0	2х1,5	Проект Расч.срок
33	Улица 10 (усл.)	0,69	20,0	6,0	1,5	Проект Расч.срок
	Проезды					

№№ п/п	Название улицы	Протяженность, км	Ширина улицы в «красных линиях», м	Ширина проез-жей части, м	Ширина тротуа-ра, м	Примечание, особые отметки
34	Проезды	1,72	9,3-17,0	4,5-6,0	2х1,0	Сущ., реконстр.
35	Проезды	3,5	20,2\0	6,0	2х1,0	Проект. 1 очередь.
36	Проезды	2,8	20,0	6,0	2х1,0	Проект Расч.срок

Примечания: * при рабочем проектировании технические параметры могут быть уточнены.

МКУ «Березовский центр муниципальных услуг»

ул. Театральная, 9, г. Березовский, РОССИЯ, 620027, а/я 193
тел. 8 (34369) 4-24-16, 8 (34369) 4-24-05,
сайт: e-mail: bgo-centr@mail.ru

Инв. № 29
Экз. №___
н/с

Технический заказчик: Администрация Березовского городского округа Свердловской области

ПРОЕКТ ИЗМЕНЕНИЙ В ПРОЕКТ ПЛАНИРОВКИ И ПРОЕКТ МЕЖЕВАНИЯ ТЕРРИТОРИИ ЖИЛОГО РАЙОНА «ЦЕНТРАЛЬНЫЙ» П. МОНЕТНОГО БЕРЕЗОВСКОГО ГОРОДСКОГО ОКРУГА

Пояснительная записка
Проекта межевания
(II этап освоения территории)

Шифр: ДПТ-02-2018

Директор А.А. Блудова

Начальник МГП Г.С. Родионова

Березовский 2018

Список разработчиков

Ведущий градостроитель проекта Г.В. Куликова

Инженер проектировщик Е.А. Алексеева

Инженер проектировщик О.А. Окатьева

Техник В.И.Дунаевская

СОСТАВ ПРОЕКТА МЕЖЕВАНИЯ

	ПРОЕКТ МЕЖЕВАНИЯ ТЕРРИТОРИИ			
Книга, лист	Наименование, масштаб	Гриф огр.дост.	Инв. номер	Кол-во листов
	Пояснительная записка проекта межевания	н/с	29	1 книга
13.	Чертеж межевания территории. (Материалы по обоснованию). М 1: 2000	н/с	30	1 лист
14.	Чертеж межевания территории, М 1: 2000	н/с	31	1 лист

СОДЕРЖАНИЕ

1. Общие сведения.....5

2. Перечень и сведения о площади образуемых земельных участков, в том числе возможные способы их образования.....13

3. Перечень и сведения о площади образуемых земельных участков, которые будут отнесены к территориям общего пользования или имуществу общего пользования, в том числе в отношении которых предполагаются резервирование и (или) изъятие для государственных или муниципальных нужд.....69

4. Вид разрешенного использования образуемых земельных участков в соответствии с проектом планировки территории.....70

5. Целевое назначение лесов, вид (виды) разрешенного использования лесного участка, количественные и качественные характеристики лесного участка, сведения о нахождении лесного участка в границах особо защитных участков лесов (в случае, если подготовка проекта межевания территории осуществляется в целях определения местоположения границ образуемых и (или) изменяемых лесных участков).....70

6. Сведения о границах территории, в отношении которой утвержден проект межевания, содержащие перечень координат характерных точек этих границ в системе координат, используемой для ведения Единого государственного реестра недвижимости.....71

1. Общие сведения

Задачами проекта является изменение границ земельных участков в целях увеличения их количества (второй этап освоения территории - в границах улиц Крымская (ул.Центральная в соответствии с проектом планировки территории) – Медальная (ул.Западная (усл.) в соответствии с проектом планировки территории – Турнирная - Игровая).

Основанием для разработки проекта изменений в документацию по планировке территории является:
1) Постановление администрации Березовского городского округа от 04.09.2018 № 707 «О подготовке проекта изменений в проект планировки и проект межевания территории жилого района «Центральный» п.Монетного Березовского городского округа».
При разработке Проекта планировки учтена ранее разработанная градостроительная документация:
- Генеральный план Березовского городского округа, в действующей редакции (утвержден решением Думы Березовского городского округа от 27.12.2012 №20, с учётом изменений, внесённых решением Думы Березовского городского округа от 25.12.2014 №203);
- Генеральный план Березовского городского округа Свердловской области в отношении п.Монетного, утвержденный решением Думы Березовского городского округа от 24.10.2013 №94;
- Правила землепользования и застройки Березовского городского округа, в действующей редакции (утверждены решением Думы Березовского городского округа от 22.12.2016 №33, с

учетом изменений, внесенных решениями Думы Березовского городского округа от 25.08.2017 №85, от 28.06.2018 №149);
- Проект планировки и проект межевания территории жилого района «Центральный» п.Монетного Березовского городского округа, в действующей редакции (утвержден постановлением администрации Березовского городского округа от 11.11.2014 №625-1, в редакции от 27.07.2015 №417).

1.1. Цели и задачи проекта межевания

Определения местоположения границ образуемых и изменяемых земельных участков.

1.2. Ведомость существующих (исходных) земельных участков в границах разработки проекта межевания территории (второй этап освоения территории)

Таблица № 1.2.1

Категория земель	Зона по ПЗЗ (код)	КН земельного участка	Вид разрешенного использования по сведениям ЕГРН	Вид разрешенного использования по ПЗЗ	Площадь участка, кв.м.	Обременения , ограничения , площадь зон ограничения , кв.м.	Адрес земельного участка	Сведения о правах
Земли промышленности, энергетики, транспорта, связи, радиовещания, телевидения, информатики, земли для обеспечения космической деятельности, земли обороны, безопасности и земли иного специального назначения	Т-2	66:35:0201001:77	для нужд железнодорожного транспорта		418 018	Водоохранная зона	обл. Свердловская, г. Березовский	Данные отсутствуют
Земли промышленности, энергетики, транспорта, связи, радиовещания, телевидения, информатики, земли для обеспечения космической деятельности, земли обороны, безопасности и земли иного специального назначения		66:35:0201001:69	Для размещения газопроводов		6 784	Санитарно-защитная зона проект, Охранные зоны сетей электроснабжения	обл. Свердловская, г. Березовский	Данные отсутствуют
Земли населённых пунктов	Ж-1	66:35:0201001:1367	Для индивидуального жилищного строительства		1000		Свердловская область, Березовский городской округ, г.Березовский, п.Монетный, ул.Сочинская, 38	Данные отсутствуют
Земли населённых пунктов	Ж-1	66:35:0201001:1373	Для индивидуального жилищного строительства		1000		Свердловская область, Березовский городской округ, г. Березовский, п. Монетный, ул. Сочинская, 36	Данные отсутствуют
Земли населённых пунктов	Ж-1	66:35:0201001:1368	Для индивидуального жилищного строительства		1000		Свердловская область, Березовский городской округ, г. Березовский, п. Монетный, ул. Сочинская, 34	Данные отсутствуют
Земли населённых пунктов	Ж-1	66:35:0201001:1361	Для индивидуального жилищного строительства		1266		Свердловская область, Березовский городской округ, г. Березовский, п. Монетный, ул. Сочинская, 32	Данные отсутствуют
Земли населённых пунктов	Ж-1	66:35:0201001:1374	Для индивидуального жилищного строительства		1272	Охранная зона гидроэнергетических объектов проект	Свердловская область, Березовский городской округ, г.Березовский, п.Монетный, пер. Болельщиков, 1	Данные отсутствуют
Земли населённых пунктов	Ж-1	66:35:0201001:1377	Для индивидуального жилищного строительства		1053	Охранная зона сетей водоснабжения проект охранная зоны сетей хоз-бытовой канализации проект	Свердловская область, Березовский городской округ, г.Березовский, п.Монетный, пер. Болельщиков, 3	Данные отсутствуют
Земли населённых пунктов	Ж-1	66:35:0201001:1371	Для индивидуального жилищного строительства		1052	Охранная зона сетей водоснабжения проект охранная зоны сетей хоз-бытовой канализации проект	Свердловская область, Березовский городской округ, г.Березовский, п.Монетный, пер. Болельщиков, 5	Данные отсутствуют
Земли населённых пунктов	Ж-1	66:35:0201001:1365	Для индивидуального жилищного строительства		1051	Охранная зона сетей водоснабжения проект охранная зоны сетей хоз-бытовой канализации проект	п. Монетный, пер. Болельщиков,7	Данные отсутствуют
Земли населённых пунктов	Ж-1	66:35:0201001:1366	Для индивидуального жилищного строительства		1052	Охранная зона сетей водоснабжения проект охранная зоны сетей хоз-бытовой канализации проект	Свердловская область, Березовский городской округ, г. Березовский, п. Монетный, пер. Болельщиков, 4	Данные отсутствуют
Земли населённых пунктов	Ж-1	66:35:0201001:1372	Для индивидуального жилищного строительства		1052		Свердловская область, Березовский городской округ, г. Березовский, п. Монетный, пер. Болельщиков,	Данные отсутствуют

Земли населённых пунктов	Ж-1	66:35:0201001:1363	Для индивидуального жилищного строительства		1113	Охранная зона сетей водоснабжения проект охранная зоны сетей хоз-бытовой канализации проект	Свердловская область, Березовский городской округ, г. Березовский, п. Монетный,. ул.Кубковая, 14	Данные отсутствуют
Земли населённых пунктов	Ж-1	66:35:0201001:1378	Для индивидуального жилищного строительства		1111	Охранная зона сетей водоснабжения проект охранная зоны сетей хоз-бытовой канализации проект	Свердловская область, Березовский городской округ, г. Березовский, п. Монетный, ул.Кубковая, 12	Данные отсутствуют
Земли населённых пунктов	Ж-1	66:35:0201001:1375	Для индивидуального жилищного строительства		1110	Охранная зона сетей водоснабжения проект охранная зоны сетей хоз-бытовой канализации проект	Свердловская область, Березовский городской округ, г. Березовский, п. Монетный, ул.Кубковая, 10	Данные отсутствуют
Земли населённых пунктов	Ж-1	66:35:0201001:1376	Для индивидуального жилищного строительства		1000	Охранная зона сетей водоснабжения проект охранная зоны сетей хоз-бытовой канализации проект	Свердловская область, Березовский городской округ, г. Березовский, п. Монетный, ул.Олимпийская, 49	Данные отсутствуют
Земли населённых пунктов	Ж-1	66:35:0201001:1370	Для индивидуального жилищного строительства		1000	Охранная зона сетей водоснабжения проект охранная зоны сетей хоз-бытовой канализации проект	Свердловская область, Березовский городской округ, г. Березовский, п. Монетный, ул.Олимпийская, 51	Данные отсутствуют
Земли населённых пунктов	Ж-1	66:35:0201001:1362	Для индивидуального жилищного строительства		1500	Охранная зона сетей водоснабжения проект охранная зоны сетей хоз-бытовой канализации проект	Свердловская область, Березовский городской округ, г. Березовский, п. Монетный, ул.Олимпийская, 42	Данные отсутствуют
Земли населённых пунктов	Ж-1	66:35:0201001:1369	Для индивидуального жилищного строительства		1500	Охранная зона сетей водоснабжения проект охранная зоны сетей хоз-бытовой канализации проект	Свердловская область, Березовский городской округ, г. Березовский, п. Монетный, ул.Турнирная, 7	Данные отсутствуют
Земли населённых пунктов	Ж-1	66:35:0201001:1364	Для индивидуального жилищного строительства		1058	Охранная зона сетей водоснабжения проект охранная зоны сетей хоз-бытовой канализации проект	Свердловская область, Березовский городской округ, г. Березовский, п. Монетный, ул.Кубковая, 8	Данные отсутствуют
Земли населённых пунктов	Ж-1	66:35:0201001:1358	Для индивидуального жилищного строительства		1057	Охранная зона сетей водоснабжения проект охранная зоны сетей хоз-бытовой канализации проект	Свердловская область, Березовский городской округ, г. Березовский, п. Монетный, ул.Кубковая, 6	Данные отсутствуют
Земли населённых пунктов	Ж-1	66:35:0201001:1359	Для индивидуального жилищного строительства		1051	Охранная зона сетей водоснабжения проект охранная зоны сетей хоз-бытовой канализации проект	Свердловская область, Березовский городской округ, г. Березовский, п. Монетный, ул.Кубковая, 4	Данные отсутствуют
Земли населённых пунктов	Ж-1	66:35:0201001:1360	Для индивидуального жилищного строительства		1047	Охранная зона сетей водоснабжения проект охранная зоны сетей хоз-бытовой канализации проект	Свердловская область, Березовский городской округ, г. Березовский, п. Монетный, ул.Кубковая, 2	Данные отсутствуют

2. Перечень и сведения о площади образуемых земельных участков, в том числе возможные способы их образования

Таблица 2

усл. №	Пло-щадь	Зона по ПЗЗ	Категория земельного участка	Вид разрешенного использования	Способ образования земельного участка	Обременения, ограничения, площадь зон ограничения, кв. м. (в соответствии со схемой ЗОУИТ)	Проектируемые объекты, согласно экспликации на чертеже
:ЗУ1	23929	Р-2	Земли населённых пунктов	Отдых (рекреация)	Образование земельного участка в соответствии с действующим законодательством из неразграниченных земель кадастрового квартала 66:35:0201001	Береговая полоса	Объект общественно-делового социально и коммунально-бытового обслуживания
:ЗУ2	26165	Ж-2	Земли населённых пунктов	Малоэтажная многоквартирная жилая застройка	Образование земельного участка в соответствии с действующим законодательством из неразграниченных земель кадастрового квартала 66:35:0201001	Охранная зона сетей электроснабжения проект, охранная зоны сетей хоз-бытовой канализации проект	Детское дошкольное учреждение
:ЗУ3	11098	Ж-2	Земли населённых пунктов	Малоэтажная многоквартирная жилая застройка	Образование земельного участка в соответствии с действующим законодательством из неразграниченных земель кадастрового квартала 66:35:0201001		

:ЗУ4	1077	Ж-1	Земли населённых пунктов	Для индивидуального жилищного строительства	Образование земельного участка в соответствии с действующим законодательством из неразграниченных земель кадастрового квартала 66:35:0201001	Охранная зона сетей водоснабжения проект	
:ЗУ5	1080	Ж-1	Земли населённых пунктов	Для индивидуального жилищного строительства	Образование земельного участка в соответствии с действующим законодательством из неразграниченных земель кадастрового квартала 66:35:0201001	Охранная зона сетей водоснабжения проект	
:ЗУ6	1075	Ж-1	Земли населённых пунктов	Для индивидуального жилищного строительства	Образование земельного участка в соответствии с действующим законодательством из неразграниченных земель кадастрового квартала 66:35:0201001	Охранная зона сетей водоснабжения проект	
:ЗУ7	1079	Ж-1	Земли населённых пунктов	Для индивидуального жилищного строительства	Образование земельного участка в соответствии с действующим законодательством из неразграниченных земель кадастрового квартала 66:35:0201001	Охранная зона сетей водоснабжения проект	
:ЗУ8	1081	Ж-1	Земли населённых пунктов	Для индивидуального жилищного строительства	Образование земельного участка в соответствии с действующим законодательством из неразграниченных земель кадастрового квартала 66:35:0201001	Охранная зона сетей водоснабжения проект	
:ЗУ9	1075	Ж-1	Земли населённых пунктов	Для индивидуального жилищного строительства	Образование земельного участка в соответствии с действующим законодательством из неразграниченных земель кадастрового квартала 66:35:0201001	Охранная зона сетей водоснабжения проект	
:ЗУ10	1076	Ж-1	Земли населённых пунктов	Для индивидуального жилищного строительства	Образование земельного участка в соответствии с действующим законодательством из неразграниченных земель кадастрового квартала 66:35:0201001	Охранная зона сетей водоснабжения проект	
:ЗУ11	36538	ОД(С-5)	Земли населённых пунктов	Спорт	Образование земельного участка в соответствии с действующим законодательством из неразграниченных земель кадастрового квартала 66:35:0201001	Охранная зона сетей электроснабжения	Физкультурно-оздоровительный комплекс
:ЗУ12	1026	Ж-1	Земли населённых пунктов	Для индивидуального жилищного строительства	Образование земельного участка в соответствии с действующим законодательством из неразграниченных земель кадастрового квартала 66:35:0201001	Охранная зона сетей водоснабжения проект	
:ЗУ13	706	Ж-1	Земли населённых пунктов	Для индивидуального жилищного строительства	Образование земельного участка в соответствии с действующим законодательством из неразграниченных земель кадастрового квартала 66:35:0201001	Охранная зона сетей водоснабжения проект	
:ЗУ14	960	Ж-1	Земли населённых пунктов	Для индивидуального жилищного строительства	Образование земельного участка в соответствии с действующим законодательством из неразграниченных земель кадастрового квартала 66:35:0201001	Охранная зона сетей водоснабжения проект	
:ЗУ15	962	Ж-1	Земли населённых пунктов	Для индивидуального жилищного строительства	Образование земельного участка в соответствии с действующим законодательством из неразграниченных земель кадастрового квартала 66:35:0201001	Охранная зона сетей водоснабжения проект	
:ЗУ16	958	Ж-1	Земли населённых пунктов	Для индивидуального жилищного строительства	Образование земельного участка в соответствии с действующим законодательством из неразграниченных земель кадастрового квартала 66:35:0201001	Охранная зона сетей водоснабжения проект	
:ЗУ17	960	Ж-1	Земли населённых пунктов	Для индивидуального жилищного строительства	Образование земельного участка в соответствии с действующим законодательством из неразграниченных земель кадастрового квартала 66:35:0201001	Охранная зона сетей водоснабжения проект	
:ЗУ18	965	Ж-1	Земли населённых пунктов	Для индивидуального жилищного строительства	Образование земельного участка в соответствии с действующим законодательством из неразграниченных земель кадастрового квартала 66:35:0201001	Охранная зона сетей водоснабжения проект	
:ЗУ19	960	Ж-1	Земли населённых пунктов	Для индивидуального жилищного строительства	Образование земельного участка в соответствии с действующим законодательством из неразграниченных земель кадастрового квартала 66:35:0201001	Охранная зона сетей водоснабжения проект	
:ЗУ20	961	Ж-1	Земли населённых пунктов	Для индивидуального жилищного строительства	Образование земельного участка в соответствии с действующим законодательством из неразграниченных земель кадастрового квартала 66:35:0201001	Охранная зона сетей водоснабжения проект	
:ЗУ21	958	Ж-1	Земли населённых пунктов	Для индивидуального жилищного строительства	Образование земельного участка в соответствии с действующим законодательством из неразграниченных земель кадастрового квартала 66:35:0201001	Охранная зона сетей водоснабжения проект	
:ЗУ22	939	Ж-1	Земли населённых пунктов	Для индивидуального жилищного строительства	Образование земельного участка в соответствии с действующим законодательством из неразграниченных земель кадастрового квартала 66:35:0201001	Охранная зона сетей водоснабжения проект	
:ЗУ23	1119	Ж-1	Земли населённых пунктов	Для индивидуального жилищного строительства	Образование земельного участка в соответствии с действующим законодательством из неразграниченных земель кадастрового квартала 66:35:0201001	Охранная зона сетей водоснабжения проект	

:ЗУ24	701	Ж-1	Земли населённых пунктов	Для индивидуального жилищного строительства	Образование земельного участка в соответствии с действующим законодательством из неразграниченных земель кадастрового квартала 66:35:0201001	Охранная зона сетей водоснабжения проект	
:ЗУ25	701	Ж-1	Земли населённых пунктов	Для индивидуального жилищного строительства	Образование земельного участка в соответствии с действующим законодательством из неразграниченных земель кадастрового квартала 66:35:0201001	Охранная зона сетей водоснабжения проект	
:ЗУ26	701	Ж-1	Земли населённых пунктов	Для индивидуального жилищного строительства	Образование земельного участка в соответствии с действующим законодательством из неразграниченных земель кадастрового квартала 66:35:0201001	Охранная зона сетей водоснабжения проект	
:ЗУ27	1319	Ж-1	Земли населённых пунктов	Для индивидуального жилищного строительства	Образование земельного участка в соответствии с действующим законодательством из неразграниченных земель кадастрового квартала 66:35:0201001	Охранная зона сетей водоснабжения проект	
:ЗУ28	706	Ж-1	Земли населённых пунктов	Для индивидуального жилищного строительства	Образование земельного участка в соответствии с действующим законодательством из неразграниченных земель кадастрового квартала 66:35:0201001	Охранная зона сетей водоснабжения проект	
:ЗУ29	837	Ж-1	Земли населённых пунктов	Для индивидуального жилищного строительства	Образование земельного участка в соответствии с действующим законодательством из неразграниченных земель кадастрового квартала 66:35:0201001		
:ЗУ30	831	Ж-1	Земли населённых пунктов	Для индивидуального жилищного строительства	Образование земельного участка в соответствии с действующим законодательством из неразграниченных земель кадастрового квартала 66:35:0201001	Охранная зона сетей водоснабжения проект	
:ЗУ31	924	Ж-1	Земли населённых пунктов	Для индивидуального жилищного строительства	Образование земельного участка в соответствии с действующим законодательством из неразграниченных земель кадастрового квартала 66:35:0201001		
:ЗУ32	923	Ж-1	Земли населённых пунктов	Для индивидуального жилищного строительства	Образование земельного участка в соответствии с действующим законодательством из неразграниченных земель кадастрового квартала 66:35:0201001		
:ЗУ33	923	Ж-1	Земли населённых пунктов	Для индивидуального жилищного строительства	Образование земельного участка в соответствии с действующим законодательством из неразграниченных земель кадастрового квартала 66:35:0201001		
:ЗУ34	701	Ж-1	Земли населённых пунктов	Для индивидуального жилищного строительства	Образование земельного участка в соответствии с действующим законодательством из неразграниченных земель кадастрового квартала 66:35:0201001		
:ЗУ35	700	Ж-1	Земли населённых пунктов	Для индивидуального жилищного строительства	Образование земельного участка в соответствии с действующим законодательством из неразграниченных земель кадастрового квартала 66:35:0201001		
:ЗУ36	700	Ж-1	Земли населённых пунктов	Для индивидуального жилищного строительства	Образование земельного участка в соответствии с действующим законодательством из неразграниченных земель кадастрового квартала 66:35:0201001	Охранная зона сетей водоснабжения проект	
:ЗУ37	700	Ж-1	Земли населённых пунктов	Для индивидуального жилищного строительства	Образование земельного участка в соответствии с действующим законодательством из неразграниченных земель кадастрового квартала 66:35:0201001	Охранная зона сетей водоснабжения проект	
:ЗУ38	1131	Ж-1	Земли населённых пунктов	Для индивидуального жилищного строительства	Образование земельного участка в соответствии с действующим законодательством из неразграниченных земель кадастрового квартала 66:35:0201001		
:ЗУ39	704	Ж-1	Земли населённых пунктов	Для индивидуального жилищного строительства	Образование земельного участка в соответствии с действующим законодательством из неразграниченных земель кадастрового квартала 66:35:0201001		
:ЗУ40	701	Ж-1	Земли населённых пунктов	Для индивидуального жилищного строительства	Образование земельного участка в соответствии с действующим законодательством из неразграниченных земель кадастрового квартала 66:35:0201001		
:ЗУ41	1120	Ж-1	Земли населённых пунктов	Для индивидуального жилищного строительства	Образование земельного участка в соответствии с действующим законодательством из неразграниченных земель кадастрового квартала 66:35:0201001	Охранная зона сетей водоснабжения проект, охранная зона сетей хоз-бытовой канализации проект	
:ЗУ42	700	Ж-1	Земли населённых пунктов	Для индивидуального жилищного строительства	Образование земельного участка в соответствии с действующим законодательством из неразграниченных земель кадастрового квартала 66:35:0201001	Охранная зона сетей водоснабжения проект, охранная зона сетей хоз-бытовой канализации проект	
:ЗУ43	700	Ж-1	Земли населённых пунктов	Для индивидуального жилищного строительства	Образование земельного участка в соответствии с действующим законодательством из неразграниченных земель кадастрового квартала 66:35:0201001	Охранная зона сетей водоснабжения проект, охранная зона сетей хоз-бытовой канализации проект	

:ЗУ44	700	Ж-1	Земли населённых пунктов	Для индивидуального жилищного строительства	Образование земельного участка в соответствии с действующим законодательством из неразграниченных земель кадастрового квартала 66:35:0201001	Охранная зона сетей водоснабжения проект, охранная зона сетей хоз-бытовой канализации проект	
:ЗУ45	700	Ж-1	Земли населённых пунктов	Для индивидуального жилищного строительства	Образование земельного участка в соответствии с действующим законодательством из неразграниченных земель кадастрового квартала 66:35:0201001		
:ЗУ46	870	Ж-1	Земли населённых пунктов	Для индивидуального жилищного строительства	Образование земельного участка в соответствии с действующим законодательством из неразграниченных земель кадастрового квартала 66:35:0201001		
:ЗУ47	869	Ж-1	Земли населённых пунктов	Для индивидуального жилищного строительства	Образование земельного участка в соответствии с действующим законодательством из неразграниченных земель кадастрового квартала 66:35:0201001		
:ЗУ48	869	Ж-1	Земли населённых пунктов	Для индивидуального жилищного строительства	Образование земельного участка в соответствии с действующим законодательством из неразграниченных земель кадастрового квартала 66:35:0201001		
:ЗУ49	701	Ж-1	Земли населённых пунктов	Для индивидуального жилищного строительства	Образование земельного участка в соответствии с действующим законодательством из неразграниченных земель кадастрового квартала 66:35:0201001		
:ЗУ50	709	Ж-1	Земли населённых пунктов	Для индивидуального жилищного строительства	Образование земельного участка в соответствии с действующим законодательством из неразграниченных земель кадастрового квартала 66:35:0201001	Охранная зона сетей водоснабжения проект, охранная зона сетей хоз-бытовой канализации проект	
:ЗУ51	707	Ж-1	Земли населённых пунктов	Для индивидуального жилищного строительства	Образование земельного участка в соответствии с действующим законодательством из неразграниченных земель кадастрового квартала 66:35:0201001		
:ЗУ52	842	Ж-1	Земли населённых пунктов	Для индивидуального жилищного строительства	Образование земельного участка в соответствии с действующим законодательством из неразграниченных земель кадастрового квартала 66:35:0201001		
:ЗУ53	923	Ж-1	Земли населённых пунктов	Для индивидуального жилищного строительства	Образование земельного участка в соответствии с действующим законодательством из неразграниченных земель кадастрового квартала 66:35:0201001		
:ЗУ54	923	Ж-1	Земли населённых пунктов	Для индивидуального жилищного строительства	Образование земельного участка в соответствии с действующим законодательством из неразграниченных земель кадастрового квартала 66:35:0201001		
:ЗУ55	1159	Ж-1	Земли населённых пунктов	Для индивидуального жилищного строительства	Образование земельного участка в соответствии с действующим законодательством из неразграниченных земель кадастрового квартала 66:35:0201001		
:ЗУ56	758	Ж-1	Земли населённых пунктов	Для индивидуального жилищного строительства	Образование земельного участка в соответствии с действующим законодательством из неразграниченных земель кадастрового квартала 66:35:0201001		
:ЗУ57	708	Ж-1	Земли населённых пунктов	Для индивидуального жилищного строительства	Образование земельного участка в соответствии с действующим законодательством из неразграниченных земель кадастрового квартала 66:35:0201001		
:ЗУ58	707	Ж-1	Земли населённых пунктов	Для индивидуального жилищного строительства	Образование земельного участка в соответствии с действующим законодательством из неразграниченных земель кадастрового квартала 66:35:0201001		
:ЗУ59	707	Ж-1	Земли населённых пунктов	Для индивидуального жилищного строительства	Образование земельного участка в соответствии с действующим законодательством из неразграниченных земель кадастрового квартала 66:35:0201001		
:ЗУ60	876	Ж-1	Земли населённых пунктов	Для индивидуального жилищного строительства	Образование земельного участка в соответствии с действующим законодательством из неразграниченных земель кадастрового квартала 66:35:0201001		
:ЗУ61	996	Ж-1	Земли населённых пунктов	Для индивидуального жилищного строительства	Образование земельного участка в соответствии с действующим законодательством из неразграниченных земель кадастрового квартала 66:35:0201001		
:ЗУ62	707	Ж-1	Земли населённых пунктов	Для индивидуального жилищного строительства	Образование земельного участка в соответствии с действующим законодательством из неразграниченных земель кадастрового квартала 66:35:0201001		
:ЗУ63	706	Ж-1	Земли населённых пунктов	Для индивидуального жилищного строительства	Образование земельного участка в соответствии с действующим законодательством из неразграниченных земель кадастрового квартала 66:35:0201001		

:ЗУ64	709	Ж-1	Земли населённых пунктов	Для индивидуального жилищного строительства	Образование земельного участка в соответствии с действующим законодательством из неразграниченных земель кадастрового квартала 66:35:0201001		
:ЗУ65	868	Ж-1	Земли населённых пунктов	Для индивидуального жилищного строительства	Образование земельного участка в соответствии с действующим законодательством из неразграниченных земель кадастрового квартала 66:35:0201001		
:ЗУ66	781	Ж-1	Земли населённых пунктов	Для индивидуального жилищного строительства	Образование земельного участка в соответствии с действующим законодательством из неразграниченных земель кадастрового квартала 66:35:0201001		
:ЗУ67	780	Ж-1	Земли населённых пунктов	Для индивидуального жилищного строительства	Образование земельного участка в соответствии с действующим законодательством из неразграниченных земель кадастрового квартала 66:35:0201001		
:ЗУ68	709	Ж-1	Земли населённых пунктов	Для индивидуального жилищного строительства	Образование земельного участка в соответствии с действующим законодательством из неразграниченных земель кадастрового квартала 66:35:0201001	Охранная зона сетей водоснабжения проект	
:ЗУ69	701	Ж-1	Земли населённых пунктов	Для индивидуального жилищного строительства	Образование земельного участка в соответствии с действующим законодательством из неразграниченных земель кадастрового квартала 66:35:0201001	Охранная зона сетей водоснабжения проект	
:ЗУ70	710	Ж-1	Земли населённых пунктов	Для индивидуального жилищного строительства	Образование земельного участка в соответствии с действующим законодательством из неразграниченных земель кадастрового квартала 66:35:0201001		
:ЗУ71	700	Ж-1	Земли населённых пунктов	Для индивидуального жилищного строительства	Образование земельного участка в соответствии с действующим законодательством из неразграниченных земель кадастрового квартала 66:35:0201001		
:ЗУ72	701	Ж-1	Земли населённых пунктов	Для индивидуального жилищного строительства	Образование земельного участка в соответствии с действующим законодательством из неразграниченных земель кадастрового квартала 66:35:0201001	Охранная зона сетей водоснабжения проект	
:ЗУ73	702	Ж-1	Земли населённых пунктов	Для индивидуального жилищного строительства	Образование земельного участка в соответствии с действующим законодательством из неразграниченных земель кадастрового квартала 66:35:0201001		
:ЗУ74	701	Ж-1	Земли населённых пунктов	Для индивидуального жилищного строительства	Образование земельного участка в соответствии с действующим законодательством из неразграниченных земель кадастрового квартала 66:35:0201001		
:ЗУ75	779	Ж-1	Земли населённых пунктов	Для индивидуального жилищного строительства	Образование земельного участка в соответствии с действующим законодательством из неразграниченных земель кадастрового квартала 66:35:0201001		
:ЗУ76	779	Ж-1	Земли населённых пунктов	Для индивидуального жилищного строительства	Образование земельного участка в соответствии с действующим законодательством из неразграниченных земель кадастрового квартала 66:35:0201001	Охранная зона сетей водоснабжения проект	
:ЗУ77	779	Ж-1	Земли населённых пунктов	Для индивидуального жилищного строительства	Образование земельного участка в соответствии с действующим законодательством из неразграниченных земель кадастрового квартала 66:35:0201001		
:ЗУ78	779	Ж-1	Земли населённых пунктов	Для индивидуального жилищного строительства	Образование земельного участка в соответствии с действующим законодательством из неразграниченных земель кадастрового квартала 66:35:0201001	Охранная зона сетей водоснабжения проект	
:ЗУ79	779	Ж-1	Земли населённых пунктов	Для индивидуального жилищного строительства	Образование земельного участка в соответствии с действующим законодательством из неразграниченных земель кадастрового квартала 66:35:0201001		
:ЗУ80	779	Ж-1	Земли населённых пунктов	Для индивидуального жилищного строительства	Образование земельного участка в соответствии с действующим законодательством из неразграниченных земель кадастрового квартала 66:35:0201001	Охранная зона сетей водоснабжения проект	
:ЗУ81	781	Ж-1	Земли населённых пунктов	Для индивидуального жилищного строительства	Образование земельного участка в соответствии с действующим законодательством из неразграниченных земель кадастрового квартала 66:35:0201001		
:ЗУ82	780	Ж-1	Земли населённых пунктов	Для индивидуального жилищного строительства	Образование земельного участка в соответствии с действующим законодательством из неразграниченных земель кадастрового квартала 66:35:0201001	Охранная зона сетей водоснабжения проект	
:ЗУ83	779	Ж-1	Земли населённых пунктов	Для индивидуального жилищного строительства	Образование земельного участка в соответствии с действующим законодательством из неразграниченных земель кадастрового квартала 66:35:0201001		

:ЗУ84	779	Ж-1	Земли населённых пунктов	Для индивидуального жилищного строительства	Образование земельного участка в соответствии с действующим законодательством из неразграниченных земель кадастрового квартала 66:35:0201001	Охранная зона сетей водоснабжения проект	
:ЗУ85	779	Ж-1	Земли населённых пунктов	Для индивидуального жилищного строительства	Образование земельного участка в соответствии с действующим законодательством из неразграниченных земель кадастрового квартала 66:35:0201001		
:ЗУ86	779	Ж-1	Земли населённых пунктов	Для индивидуального жилищного строительства	Образование земельного участка в соответствии с действующим законодательством из неразграниченных земель кадастрового квартала 66:35:0201001	Охранная зона сетей водоснабжения проект	
:ЗУ87	700	Ж-1	Земли населённых пунктов	Для индивидуального жилищного строительства	Образование земельного участка в соответствии с действующим законодательством из неразграниченных земель кадастрового квартала 66:35:0201001		
:ЗУ88	700	Ж-1	Земли населённых пунктов	Для индивидуального жилищного строительства	Образование земельного участка в соответствии с действующим законодательством из неразграниченных земель кадастрового квартала 66:35:0201001		
:ЗУ89	700	Ж-1	Земли населённых пунктов	Для индивидуального жилищного строительства	Образование земельного участка в соответствии с действующим законодательством из неразграниченных земель кадастрового квартала 66:35:0201001		
:ЗУ90	700	Ж-1	Земли населённых пунктов	Для индивидуального жилищного строительства	Образование земельного участка в соответствии с действующим законодательством из неразграниченных земель кадастрового квартала 66:35:0201001	Охранная зона сетей водоснабжения проект	
:ЗУ91	700	Ж-1	Земли населённых пунктов	Для индивидуального жилищного строительства	Образование земельного участка в соответствии с действующим законодательством из неразграниченных земель кадастрового квартала 66:35:0201001	Охранная зона сетей водоснабжения проект	
:ЗУ92	700	Ж-1	Земли населённых пунктов	Для индивидуального жилищного строительства	Образование земельного участка в соответствии с действующим законодательством из неразграниченных земель кадастрового квартала 66:35:0201001	Охранная зона сетей водоснабжения проект	
:ЗУ93	700	Ж-1	Земли населённых пунктов	Для индивидуального жилищного строительства	Образование земельного участка в соответствии с действующим законодательством из неразграниченных земель кадастрового квартала 66:35:0201001	Охранная зона сетей водоснабжения проект	
:ЗУ94	700	Ж-1	Земли населённых пунктов	Для индивидуального жилищного строительства	Образование земельного участка в соответствии с действующим законодательством из неразграниченных земель кадастрового квартала 66:35:0201001	Охранная зона сетей водоснабжения проект	
:ЗУ95	700	Ж-1	Земли населённых пунктов	Для индивидуального жилищного строительства	Образование земельного участка в соответствии с действующим законодательством из неразграниченных земель кадастрового квартала 66:35:0201001	Охранная зона сетей водоснабжения проект	
:ЗУ96	700	Ж-1	Земли населённых пунктов	Для индивидуального жилищного строительства	Образование земельного участка в соответствии с действующим законодательством из неразграниченных земель кадастрового квартала 66:35:0201001	Охранная зона сетей водоснабжения проект	
:ЗУ97	700	Ж-1	Земли населённых пунктов	Для индивидуального жилищного строительства	Образование земельного участка в соответствии с действующим законодательством из неразграниченных земель кадастрового квартала 66:35:0201001	Охранная зона сетей водоснабжения проект	
:ЗУ98	700	Ж-1	Земли населённых пунктов	Для индивидуального жилищного строительства	Образование земельного участка в соответствии с действующим законодательством из неразграниченных земель кадастрового квартала 66:35:0201001	Охранная зона сетей водоснабжения проект	
:ЗУ99	700	Ж-1	Земли населённых пунктов	Для индивидуального жилищного строительства	Образование земельного участка в соответствии с действующим законодательством из неразграниченных земель кадастрового квартала 66:35:0201001	Охранная зона сетей водоснабжения проект	
:ЗУ100	758	Ж-1	Земли населённых пунктов	Для индивидуального жилищного строительства	Образование земельного участка в соответствии с действующим законодательством из неразграниченных земель кадастрового квартала 66:35:0201001	Охранная зона сетей водоснабжения проект	
:ЗУ101	792	Ж-1	Земли населённых пунктов	Для индивидуального жилищного строительства	Образование земельного участка в соответствии с действующим законодательством из неразграниченных земель кадастрового квартала 66:35:0201001	Охранная зона сетей водоснабжения проект	
:ЗУ102	757	Ж-1	Земли населённых пунктов	Для индивидуального жилищного строительства	Образование земельного участка в соответствии с действующим законодательством из неразграниченных земель кадастрового квартала 66:35:0201001	Охранная зона сетей водоснабжения проект	
:ЗУ103	715	Ж-1	Земли населённых пунктов	Для индивидуального жилищного строительства	Образование земельного участка в соответствии с действующим законодательством из неразграниченных земель кадастрового квартала 66:35:0201001	Охранная зона сетей водоснабжения проект	

:ЗУ104	684	Ж-1	Земли населённых пунктов	Для индивидуального жилищного строительства	Образование земельного участка в соответствии с действующим законодательством из неразграниченных земель кадастрового квартала 66:35:0201001		
:ЗУ105	685	Ж-1	Земли населённых пунктов	Для индивидуального жилищного строительства	Образование земельного участка в соответствии с действующим законодательством из неразграниченных земель кадастрового квартала 66:35:0201001		
:ЗУ106	716	Ж-1	Земли населённых пунктов	Для индивидуального жилищного строительства	Образование земельного участка в соответствии с действующим законодательством из неразграниченных земель кадастрового квартала 66:35:0201001		
:ЗУ107	779	Ж-1	Земли населённых пунктов	Для индивидуального жилищного строительства	Образование земельного участка в соответствии с действующим законодательством из неразграниченных земель кадастрового квартала 66:35:0201001	Охранная зона сетей водоснабжения проект	
:ЗУ108	779	Ж-1	Земли населённых пунктов	Для индивидуального жилищного строительства	Образование земельного участка в соответствии с действующим законодательством из неразграниченных земель кадастрового квартала 66:35:0201001		
:ЗУ109	779	Ж-1	Земли населённых пунктов	Для индивидуального жилищного строительства	Образование земельного участка в соответствии с действующим законодательством из неразграниченных земель кадастрового квартала 66:35:0201001	Охранная зона сетей водоснабжения проект	
:ЗУ110	779	Ж-1	Земли населённых пунктов	Для индивидуального жилищного строительства	Образование земельного участка в соответствии с действующим законодательством из неразграниченных земель кадастрового квартала 66:35:0201001		
:ЗУ111	785	Ж-1	Земли населённых пунктов	Для индивидуального жилищного строительства	Образование земельного участка в соответствии с действующим законодательством из неразграниченных земель кадастрового квартала 66:35:0201001	Охранная зона сетей водоснабжения проект	
:ЗУ112	785	Ж-1	Земли населённых пунктов	Для индивидуального жилищного строительства	Образование земельного участка в соответствии с действующим законодательством из неразграниченных земель кадастрового квартала 66:35:0201001		
:ЗУ113	774	Ж-1	Земли населённых пунктов	Для индивидуального жилищного строительства	Образование земельного участка в соответствии с действующим законодательством из неразграниченных земель кадастрового квартала 66:35:0201001	Охранная зона сетей водоснабжения проект	
:ЗУ114	774	Ж-1	Земли населённых пунктов	Для индивидуального жилищного строительства	Образование земельного участка в соответствии с действующим законодательством из неразграниченных земель кадастрового квартала 66:35:0201001		
:ЗУ115	779	Ж-1	Земли населённых пунктов	Для индивидуального жилищного строительства	Образование земельного участка в соответствии с действующим законодательством из неразграниченных земель кадастрового квартала 66:35:0201001	Охранная зона сетей водоснабжения проект	
:ЗУ116	779	Ж-1	Земли населённых пунктов	Для индивидуального жилищного строительства	Образование земельного участка в соответствии с действующим законодательством из неразграниченных земель кадастрового квартала 66:35:0201001		
:ЗУ117	779	Ж-1	Земли населённых пунктов	Для индивидуального жилищного строительства	Образование земельного участка в соответствии с действующим законодательством из неразграниченных земель кадастрового квартала 66:35:0201001	Охранная зона сетей водоснабжения проект	
:ЗУ118	779	Ж-1	Земли населённых пунктов	Для индивидуального жилищного строительства	Образование земельного участка в соответствии с действующим законодательством из неразграниченных земель кадастрового квартала 66:35:0201001		
:ЗУ119	703	Ж-1	Земли населённых пунктов	Для индивидуального жилищного строительства	Образование земельного участка в соответствии с действующим законодательством из неразграниченных земель кадастрового квартала 66:35:0201001		
:ЗУ120	700	Ж-1	Земли населённых пунктов	Для индивидуального жилищного строительства	Образование земельного участка в соответствии с действующим законодательством из неразграниченных земель кадастрового квартала 66:35:0201001		
:ЗУ121	700	Ж-1	Земли населённых пунктов	Для индивидуального жилищного строительства	Образование земельного участка в соответствии с действующим законодательством из неразграниченных земель кадастрового квартала 66:35:0201001	Охранная зона сетей водоснабжения проект	
:ЗУ122	703	Ж-1	Земли населённых пунктов	Для индивидуального жилищного строительства	Образование земельного участка в соответствии с действующим законодательством из неразграниченных земель кадастрового квартала 66:35:0201001		
:ЗУ123	784	Ж-1	Земли населённых пунктов	Для индивидуального жилищного строительства	Образование земельного участка в соответствии с действующим законодательством из неразграниченных земель кадастрового квартала 66:35:0201001	Охранная зона сетей водоснабжения проект	

:ЗУ124	703	Ж-1	Земли населённых пунктов	Для индивидуального жилищного строительства	Образование земельного участка в соответствии с действующим законодательством из неразграниченных земель кадастрового квартала 66:35:0201001	Охранная зона сетей водоснабжения проект	
:ЗУ125	728	Ж-1	Земли населённых пунктов	Для индивидуального жилищного строительства	Образование земельного участка в соответствии с действующим законодательством из неразграниченных земель кадастрового квартала 66:35:0201001		
:ЗУ126	755	Ж-1	Земли населённых пунктов	Для индивидуального жилищного строительства	Образование земельного участка в соответствии с действующим законодательством из неразграниченных земель кадастрового квартала 66:35:0201001		
:ЗУ127	786	Ж-1	Земли населённых пунктов	Для индивидуального жилищного строительства	Образование земельного участка в соответствии с действующим законодательством из неразграниченных земель кадастрового квартала 66:35:0201001		
:ЗУ128	816	Ж-1	Земли населённых пунктов	Для индивидуального жилищного строительства	Образование земельного участка в соответствии с действующим законодательством из неразграниченных земель кадастрового квартала 66:35:0201001		
:ЗУ129	700	Ж-1	Земли населённых пунктов	Для индивидуального жилищного строительства	Образование земельного участка в соответствии с действующим законодательством из неразграниченных земель кадастрового квартала 66:35:0201001		
:ЗУ130	700	Ж-1	Земли населённых пунктов	Для индивидуального жилищного строительства	Образование земельного участка в соответствии с действующим законодательством из неразграниченных земель кадастрового квартала 66:35:0201001		
:ЗУ131	704	Ж-1	Земли населённых пунктов	Для индивидуального жилищного строительства	Образование земельного участка в соответствии с действующим законодательством из неразграниченных земель кадастрового квартала 66:35:0201001	Охранная зона сетей водоснабжения проект	
:ЗУ132	708	Ж-1	Земли населённых пунктов	Для индивидуального жилищного строительства	Образование земельного участка в соответствии с действующим законодательством из неразграниченных земель кадастрового квартала 66:35:0201001		
:ЗУ133	721	Ж-1	Земли населённых пунктов	Для индивидуального жилищного строительства	Образование земельного участка в соответствии с действующим законодательством из неразграниченных земель кадастрового квартала 66:35:0201001		
:ЗУ134	794	Ж-1	Земли населённых пунктов	Для индивидуального жилищного строительства	Образование земельного участка в соответствии с действующим законодательством из неразграниченных земель кадастрового квартала 66:35:0201001		
:ЗУ135	844	Ж-1	Земли населённых пунктов	Для индивидуального жилищного строительства	Образование земельного участка в соответствии с действующим законодательством из неразграниченных земель кадастрового квартала 66:35:0201001		
:ЗУ136	700	Ж-1	Земли населённых пунктов	Для индивидуального жилищного строительства	Образование земельного участка в соответствии с действующим законодательством из неразграниченных земель кадастрового квартала 66:35:0201001		
:ЗУ137	710	Ж-1	Земли населённых пунктов	Для индивидуального жилищного строительства	Образование земельного участка в соответствии с действующим законодательством из неразграниченных земель кадастрового квартала 66:35:0201001		
:ЗУ138	770	Ж-1	Земли населённых пунктов	Для индивидуального жилищного строительства	Образование земельного участка в соответствии с действующим законодательством из неразграниченных земель кадастрового квартала 66:35:0201001		
:ЗУ139	700	Ж-1	Земли населённых пунктов	Для индивидуального жилищного строительства	Образование земельного участка в соответствии с действующим законодательством из неразграниченных земель кадастрового квартала 66:35:0201001	Охранная зона сетей водоснабжения проект	
:ЗУ140	706	Ж-1	Земли населённых пунктов	Для индивидуального жилищного строительства	Образование земельного участка в соответствии с действующим законодательством из неразграниченных земель кадастрового квартала 66:35:0201001	Охранная зона сетей водоснабжения проект, охранная зона сетей хоз-бытовой канализации проект	
:ЗУ141	870	Ж-1	Земли населённых пунктов	Для индивидуального жилищного строительства	Образование земельного участка в соответствии с действующим законодательством из неразграниченных земель кадастрового квартала 66:35:0201001		
:ЗУ142	870	Ж-1	Земли населённых пунктов	Для индивидуального жилищного строительства	Образование земельного участка в соответствии с действующим законодательством из неразграниченных земель кадастрового квартала 66:35:0201001	Охранная зона сетей водоснабжения проект	
:ЗУ143	871	Ж-1	Земли населённых пунктов	Для индивидуального жилищного строительства	Образование земельного участка в соответствии с действующим законодательством из неразграниченных земель кадастрового квартала 66:35:0201001	Охранная зона сетей водоснабжения проект	

:ЗУ144	700	Ж-1	Земли населённых пунктов	Для индивидуального жилищного строительства	Образование земельного участка в соответствии с действующим законодательством из неразграниченных земель кадастрового квартала 66:35:0201001		
:ЗУ145	702	Ж-1	Земли населённых пунктов	Для индивидуального жилищного строительства	Образование земельного участка в соответствии с действующим законодательством из неразграниченных земель кадастрового квартала 66:35:0201001		
:ЗУ146	700	Ж-1	Земли населённых пунктов	Для индивидуального жилищного строительства	Образование земельного участка в соответствии с действующим законодательством из неразграниченных земель кадастрового квартала 66:35:0201001	Охранная зона сетей водоснабжения проект, охранная зона сетей хоз-бытовой канализации проект	
:ЗУ147	700	Ж-1	Земли населённых пунктов	Для индивидуального жилищного строительства	Образование земельного участка в соответствии с действующим законодательством из неразграниченных земель кадастрового квартала 66:35:0201001	Охранная зона сетей водоснабжения проект, охранная зона сетей хоз-бытовой канализации проект	
:ЗУ148	1132	Ж-1	Земли населённых пунктов	Для индивидуального жилищного строительства	Образование земельного участка в соответствии с действующим законодательством из неразграниченных земель кадастрового квартала 66:35:0201001		
:ЗУ149	704	Ж-1	Земли населённых пунктов	Для индивидуального жилищного строительства	Образование земельного участка в соответствии с действующим законодательством из неразграниченных земель кадастрового квартала 66:35:0201001		
:ЗУ150	700	Ж-1	Земли населённых пунктов	Для индивидуального жилищного строительства	Образование земельного участка в соответствии с действующим законодательством из неразграниченных земель кадастрового квартала 66:35:0201001		
:ЗУ151	1134	Ж-1	Земли населённых пунктов	Для индивидуального жилищного строительства	Образование земельного участка в соответствии с действующим законодательством из неразграниченных земель кадастрового квартала 66:35:0201001	Охранная зона сетей водоснабжения проект, охранная зона сетей хоз-бытовой канализации проект	
:ЗУ152	700	Ж-1	Земли населённых пунктов	Для индивидуального жилищного строительства	Образование земельного участка в соответствии с действующим законодательством из неразграниченных земель кадастрового квартала 66:35:0201001	Охранная зона сетей водоснабжения проект, охранная зона сетей хоз-бытовой канализации проект	
:ЗУ153	708	Ж-1	Земли населённых пунктов	Для индивидуального жилищного строительства	Образование земельного участка в соответствии с действующим законодательством из неразграниченных земель кадастрового квартала 66:35:0201001	Охранная зона сетей водоснабжения проект, охранная зона сетей хоз-бытовой канализации проект	
:ЗУ154	701	Ж-1	Земли населённых пунктов	Для индивидуального жилищного строительства	Образование земельного участка в соответствии с действующим законодательством из неразграниченных земель кадастрового квартала 66:35:0201001	Охранная зона сетей водоснабжения проект, охранная зона сетей хоз-бытовой канализации проект	
:ЗУ155	700	Ж-1	Земли населённых пунктов	Для индивидуального жилищного строительства	Образование земельного участка в соответствии с действующим законодательством из неразграниченных земель кадастрового квартала 66:35:0201001		
:ЗУ156	871	Ж-1	Земли населённых пунктов	Для индивидуального жилищного строительства	Образование земельного участка в соответствии с действующим законодательством из неразграниченных земель кадастрового квартала 66:35:0201001		
:ЗУ157	871	Ж-1	Земли населённых пунктов	Для индивидуального жилищного строительства	Образование земельного участка в соответствии с действующим законодательством из неразграниченных земель кадастрового квартала 66:35:0201001		
:ЗУ158	871	Ж-1	Земли населённых пунктов	Для индивидуального жилищного строительства	Образование земельного участка в соответствии с действующим законодательством из неразграниченных земель кадастрового квартала 66:35:0201001		
:ЗУ159	716	Ж-1	Земли населённых пунктов	Для индивидуального жилищного строительства	Образование земельного участка в соответствии с действующим законодательством из неразграниченных земель кадастрового квартала 66:35:0201001		
:ЗУ160	1156	Ж-1	Земли населённых пунктов	Для индивидуального жилищного строительства	Образование земельного участка в соответствии с действующим законодательством из неразграниченных земель кадастрового квартала 66:35:0201001		
:ЗУ161	700	Ж-1	Земли населённых пунктов	Для индивидуального жилищного строительства	Образование земельного участка в соответствии с действующим законодательством из неразграниченных земель кадастрового квартала 66:35:0201001	Охранная зона сетей водоснабжения проект	
:ЗУ162	714	Ж-1	Земли населённых пунктов	Для индивидуального жилищного строительства	Образование земельного участка в соответствии с действующим законодательством из неразграниченных земель кадастрового квартала 66:35:0201001	Охранная зона сетей водоснабжения проект	
:ЗУ163	715	Ж-1	Земли населённых пунктов	Для индивидуального жилищного строительства	Образование земельного участка в соответствии с действующим законодательством из неразграниченных земель кадастрового квартала 66:35:0201001	Охранная зона сетей водоснабжения проект	

:ЗУ164	1334	Ж-1	Земли населённых пунктов	Для индивидуального жилищного строительства	Образование земельного участка в соответствии с действующим законодательством из неразграниченных земель кадастрового квартала 66:35:0201001	Охранная зона сетей водоснабжения проект	
:ЗУ165	1145	Ж-1	Земли населённых пунктов	Для индивидуального жилищного строительства	Образование земельного участка в соответствии с действующим законодательством из неразграниченных земель кадастрового квартала 66:35:0201001	Охранная зона сетей водоснабжения проект	
:ЗУ166	1103	Ж-1	Земли населённых пунктов	Для индивидуального жилищного строительства	Образование земельного участка в соответствии с действующим законодательством из неразграниченных земель кадастрового квартала 66:35:0201001	Охранная зона сетей водоснабжения проект	
:ЗУ167	1151	Ж-1	Земли населённых пунктов	Для индивидуального жилищного строительства	Образование земельного участка в соответствии с действующим законодательством из неразграниченных земель кадастрового квартала 66:35:0201001	Охранная зона сетей водоснабжения проект	
:ЗУ168	763	Ж-1	Земли населённых пунктов	Для индивидуального жилищного строительства	Образование земельного участка в соответствии с действующим законодательством из неразграниченных земель кадастрового квартала 66:35:0201001	Охранная зона сетей водоснабжения проект	
:ЗУ169	712	Ж-1	Земли населённых пунктов	Для индивидуального жилищного строительства	Образование земельного участка в соответствии с действующим законодательством из неразграниченных земель кадастрового квартала 66:35:0201001	Охранная зона сетей водоснабжения проект	
:ЗУ170	810	Ж-1	Земли населённых пунктов	Для индивидуального жилищного строительства	Образование земельного участка в соответствии с действующим законодательством из неразграниченных земель кадастрового квартала 66:35:0201001	Охранная зона сетей водоснабжения проект	
:ЗУ171	810	Ж-1	Земли населённых пунктов	Для индивидуального жилищного строительства	Образование земельного участка в соответствии с действующим законодательством из неразграниченных земель кадастрового квартала 66:35:0201001	Охранная зона сетей водоснабжения проект	
:ЗУ172	843	Ж-1	Земли населённых пунктов	Для индивидуального жилищного строительства	Образование земельного участка в соответствии с действующим законодательством из неразграниченных земель кадастрового квартала 66:35:0201001	Охранная зона сетей водоснабжения проект	
:ЗУ173	726	Ж-1	Земли населённых пунктов	Для индивидуального жилищного строительства	Образование земельного участка в соответствии с действующим законодательством из неразграниченных земель кадастрового квартала 66:35:0201001		
:ЗУ174	735	Ж-1	Земли населённых пунктов	Для индивидуального жилищного строительства	Образование земельного участка в соответствии с действующим законодательством из неразграниченных земель кадастрового квартала 66:35:0201001		
:ЗУ175	737	Ж-1	Земли населённых пунктов	Для индивидуального жилищного строительства	Образование земельного участка в соответствии с действующим законодательством из неразграниченных земель кадастрового квартала 66:35:0201001		
:ЗУ176	770	Ж-1	Земли населённых пунктов	Для индивидуального жилищного строительства	Образование земельного участка в соответствии с действующим законодательством из неразграниченных земель кадастрового квартала 66:35:0201001		
:ЗУ177	827	Ж-1	Земли населённых пунктов	Для индивидуального жилищного строительства	Образование земельного участка в соответствии с действующим законодательством из неразграниченных земель кадастрового квартала 66:35:0201001		
:ЗУ178	830	Ж-1	Земли населённых пунктов	Для индивидуального жилищного строительства	Образование земельного участка в соответствии с действующим законодательством из неразграниченных земель кадастрового квартала 66:35:0201001		
:ЗУ179	954	Ж-1	Земли населённых пунктов	Для индивидуального жилищного строительства	Образование земельного участка в соответствии с действующим законодательством из неразграниченных земель кадастрового квартала 66:35:0201001		
:ЗУ180	884	Ж-1	Земли населённых пунктов	Для индивидуального жилищного строительства	Образование земельного участка в соответствии с действующим законодательством из неразграниченных земель кадастрового квартала 66:35:0201001		
:ЗУ181	744	Ж-1	Земли населённых пунктов	Для индивидуального жилищного строительства	Образование земельного участка в соответствии с действующим законодательством из неразграниченных земель кадастрового квартала 66:35:0201001	Охранная зона сетей водоснабжения проект	
:ЗУ182	826	Ж-1	Земли населённых пунктов	Для индивидуального жилищного строительства	Образование земельного участка в соответствии с действующим законодательством из неразграниченных земель кадастрового квартала 66:35:0201001	Охранная зона сетей водоснабжения проект	
:ЗУ183	740	Ж-1	Земли населённых пунктов	Для индивидуального жилищного строительства	Образование земельного участка в соответствии с действующим законодательством из неразграниченных земель кадастрового квартала 66:35:0201001	Охранная зона сетей водоснабжения проект	

:ЗУ184	906	Ж-1	Земли населённых пунктов	Для индивидуального жилищного строительства	Образование земельного участка в соответствии с действующим законодательством из неразграниченных земель кадастрового квартала 66:35:0201001		
:ЗУ185	789	Ж-1	Земли населённых пунктов	Для индивидуального жилищного строительства	Образование земельного участка в соответствии с действующим законодательством из неразграниченных земель кадастрового квартала 66:35:0201001		
:ЗУ186	789	Ж-1	Земли населённых пунктов	Для индивидуального жилищного строительства	Образование земельного участка в соответствии с действующим законодательством из неразграниченных земель кадастрового квартала 66:35:0201001		
:ЗУ187	810	Ж-1	Земли населённых пунктов	Для индивидуального жилищного строительства	Образование земельного участка в соответствии с действующим законодательством из неразграниченных земель кадастрового квартала 66:35:0201001		
:ЗУ188	819	Ж-1	Земли населённых пунктов	Для индивидуального жилищного строительства	Образование земельного участка в соответствии с действующим законодательством из неразграниченных земель кадастрового квартала 66:35:0201001		
:ЗУ189	884	Ж-1	Земли населённых пунктов	Для индивидуального жилищного строительства	Образование земельного участка в соответствии с действующим законодательством из неразграниченных земель кадастрового квартала 66:35:0201001		
:ЗУ190	961	Ж-1	Земли населённых пунктов	Для индивидуального жилищного строительства	Образование земельного участка в соответствии с действующим законодательством из неразграниченных земель кадастрового квартала 66:35:0201001		
:ЗУ191	960	Ж-1	Земли населённых пунктов	Для индивидуального жилищного строительства	Образование земельного участка в соответствии с действующим законодательством из неразграниченных земель кадастрового квартала 66:35:0201001		
:ЗУ192	890	Ж-1	Земли населённых пунктов	Для индивидуального жилищного строительства	Образование земельного участка в соответствии с действующим законодательством из неразграниченных земель кадастрового квартала 66:35:0201001	Охранная зона сетей хоз-бытовой канализации проект	
:ЗУ193	889	Ж-1	Земли населённых пунктов	Для индивидуального жилищного строительства	Образование земельного участка в соответствии с действующим законодательством из неразграниченных земель кадастрового квартала 66:35:0201001		
:ЗУ194	700	Ж-1	Земли населённых пунктов	Для индивидуального жилищного строительства	Образование земельного участка в соответствии с действующим законодательством из неразграниченных земель кадастрового квартала 66:35:0201001	Охранная зона сетей водоснабжения проект, охранная зона сетей хоз-бытовой канализации проект	
:ЗУ195	700	Ж-1	Земли населённых пунктов	Для индивидуального жилищного строительства	Образование земельного участка в соответствии с действующим законодательством из неразграниченных земель кадастрового квартала 66:35:0201001	Охранная зона сетей водоснабжения проект, охранная зона сетей хоз-бытовой канализации проект	
:ЗУ196	700	Ж-1	Земли населённых пунктов	Для индивидуального жилищного строительства	Образование земельного участка в соответствии с действующим законодательством из неразграниченных земель кадастрового квартала 66:35:0201001	Охранная зона сетей водоснабжения проект, охранная зона сетей хоз-бытовой канализации проект	
:ЗУ197	891	Ж-1	Земли населённых пунктов	Для индивидуального жилищного строительства	Образование земельного участка в соответствии с действующим законодательством из неразграниченных земель кадастрового квартала 66:35:0201001		
:ЗУ198	891	Ж-1	Земли населённых пунктов	Для индивидуального жилищного строительства	Образование земельного участка в соответствии с действующим законодательством из неразграниченных земель кадастрового квартала 66:35:0201001		
:ЗУ199	891	Ж-1	Земли населённых пунктов	Для индивидуального жилищного строительства	Образование земельного участка в соответствии с действующим законодательством из неразграниченных земель кадастрового квартала 66:35:0201001		
:ЗУ200	700	Ж-1	Земли населённых пунктов	Для индивидуального жилищного строительства	Образование земельного участка в соответствии с действующим законодательством из неразграниченных земель кадастрового квартала 66:35:0201001		
:ЗУ201	700	Ж-1	Земли населённых пунктов	Для индивидуального жилищного строительства	Образование земельного участка в соответствии с действующим законодательством из неразграниченных земель кадастрового квартала 66:35:0201001		
:ЗУ202	700	Ж-1	Земли населённых пунктов	Для индивидуального жилищного строительства	Образование земельного участка в соответствии с действующим законодательством из неразграниченных земель кадастрового квартала 66:35:0201001		
:ЗУ203	1146	Ж-1	Земли населённых пунктов	Для индивидуального жилищного строительства	Образование земельного участка в соответствии с действующим законодательством из неразграниченных земель кадастрового квартала 66:35:0201001	Охранная зона сетей водоснабжения проект, охранная зона сетей хоз-бытовой канализации проект	

:ЗУ204	1145	Ж-1	Земли населённых пунктов	Для индивидуального жилищного строительства	Образование земельного участка в соответствии с действующим законодательством из неразграниченных земель кадастрового квартала 66:35:0201001	Охранная зона сетей водоснабжения проект, охранная зона сетей хоз-бытовой канализации проект	
:ЗУ205	700	Ж-1	Земли населённых пунктов	Для индивидуального жилищного строительства	Образование земельного участка в соответствии с действующим законодательством из неразграниченных земель кадастрового квартала 66:35:0201001	Охранная зона сетей водоснабжения проект, охранная зона сетей хоз-бытовой канализации проект	
:ЗУ206	700	Ж-1	Земли населённых пунктов	Для индивидуального жилищного строительства	Образование земельного участка в соответствии с действующим законодательством из неразграниченных земель кадастрового квартала 66:35:0201001	Охранная зона сетей водоснабжения проект, охранная зона сетей хоз-бытовой канализации проект	
:ЗУ207	700	Ж-1	Земли населённых пунктов	Для индивидуального жилищного строительства	Образование земельного участка в соответствии с действующим законодательством из неразграниченных земель кадастрового квартала 66:35:0201001	Охранная зона сетей водоснабжения проект, охранная зона сетей хоз-бытовой канализации проект	
:ЗУ208	891	Ж-1	Земли населённых пунктов	Для индивидуального жилищного строительства	Образование земельного участка в соответствии с действующим законодательством из неразграниченных земель кадастрового квартала 66:35:0201001		
:ЗУ209	891	Ж-1	Земли населённых пунктов	Для индивидуального жилищного строительства	Образование земельного участка в соответствии с действующим законодательством из неразграниченных земель кадастрового квартала 66:35:0201001		
:ЗУ210	890	Ж-1	Земли населённых пунктов	Для индивидуального жилищного строительства	Образование земельного участка в соответствии с действующим законодательством из неразграниченных земель кадастрового квартала 66:35:0201001		
:ЗУ211	700	Ж-1	Земли населённых пунктов	Коммунальное обслуживание	Образование земельного участка в соответствии с действующим законодательством из неразграниченных земель кадастрового квартала 66:35:0201001		
:ЗУ212	700	Ж-1	Земли населённых пунктов	Для индивидуального жилищного строительства	Образование земельного участка в соответствии с действующим законодательством из неразграниченных земель кадастрового квартала 66:35:0201001		
:ЗУ213	700	Ж-1	Земли населённых пунктов	Для индивидуального жилищного строительства	Образование земельного участка в соответствии с действующим законодательством из неразграниченных земель кадастрового квартала 66:35:0201001		
:ЗУ214	1146	Ж-1	Земли населённых пунктов	Для индивидуального жилищного строительства	Образование земельного участка в соответствии с действующим законодательством из неразграниченных земель кадастрового квартала 66:35:0201001		
:ЗУ215	1146	Ж-1	Земли населённых пунктов	Для индивидуального жилищного строительства	Образование земельного участка в соответствии с действующим законодательством из неразграниченных земель кадастрового квартала 66:35:0201001		
:ЗУ216	702	Ж-1	Земли населённых пунктов	Для индивидуального жилищного строительства	Образование земельного участка в соответствии с действующим законодательством из неразграниченных земель кадастрового квартала 66:35:0201001		
:ЗУ217	700	Ж-1	Земли населённых пунктов	Для индивидуального жилищного строительства	Образование земельного участка в соответствии с действующим законодательством из неразграниченных земель кадастрового квартала 66:35:0201001	Охранная зона сетей водоснабжения проект	
:ЗУ218	707	Ж-1	Земли населённых пунктов	Для индивидуального жилищного строительства	Образование земельного участка в соответствии с действующим законодательством из неразграниченных земель кадастрового квартала 66:35:0201001		
:ЗУ219	708	Ж-1	Земли населённых пунктов	Для индивидуального жилищного строительства	Образование земельного участка в соответствии с действующим законодательством из неразграниченных земель кадастрового квартала 66:35:0201001	Охранная зона сетей водоснабжения проект	
:ЗУ220	704	Ж-1	Земли населённых пунктов	Для индивидуального жилищного строительства	Образование земельного участка в соответствии с действующим законодательством из неразграниченных земель кадастрового квартала 66:35:0201001		
:ЗУ221	704	Ж-1	Земли населённых пунктов	Для индивидуального жилищного строительства	Образование земельного участка в соответствии с действующим законодательством из неразграниченных земель кадастрового квартала 66:35:0201001	Охранная зона сетей водоснабжения проект	
:ЗУ222	700	Ж-1	Земли населённых пунктов	Для индивидуального жилищного строительства	Образование земельного участка в соответствии с действующим законодательством из неразграниченных земель кадастрового квартала 66:35:0201001	Охранная зона сетей водоснабжения проект	
:ЗУ223	703	Ж-1	Земли населённых пунктов	Для индивидуального жилищного строительства	Образование земельного участка в соответствии с действующим законодательством из неразграниченных земель кадастрового квартала 66:35:0201001		

:ЗУ224	704	Ж-1	Земли населённых пунктов	Для индивидуального жилищного строительства	Образование земельного участка в соответствии с действующим законодательством из неразграниченных земель кадастрового квартала 66:35:0201001	Охранная зона сетей водоснабжения проект	
:ЗУ225	714	Ж-1	Земли населённых пунктов	Для индивидуального жилищного строительства	Образование земельного участка в соответствии с действующим законодательством из неразграниченных земель кадастрового квартала 66:35:0201001		
:ЗУ226	726	Ж-1	Земли населённых пунктов	Для индивидуального жилищного строительства	Образование земельного участка в соответствии с действующим законодательством из неразграниченных земель кадастрового квартала 66:35:0201001		
:ЗУ227	700	Ж-1	Земли населённых пунктов	Для индивидуального жилищного строительства	Образование земельного участка в соответствии с действующим законодательством из неразграниченных земель кадастрового квартала 66:35:0201001	Охранная зона сетей водоснабжения проект	
:ЗУ228	701	Ж-1	Земли населённых пунктов	Для индивидуального жилищного строительства	Образование земельного участка в соответствии с действующим законодательством из неразграниченных земель кадастрового квартала 66:35:0201001		
:ЗУ229	700	Ж-1	Земли населённых пунктов	Для индивидуального жилищного строительства	Образование земельного участка в соответствии с действующим законодательством из неразграниченных земель кадастрового квартала 66:35:0201001	Охранная зона сетей водоснабжения проект	
:ЗУ230	700	Ж-1	Земли населённых пунктов	Для индивидуального жилищного строительства	Образование земельного участка в соответствии с действующим законодательством из неразграниченных земель кадастрового квартала 66:35:0201001		
:ЗУ231	700	Ж-1	Земли населённых пунктов	Для индивидуального жилищного строительства	Образование земельного участка в соответствии с действующим законодательством из неразграниченных земель кадастрового квартала 66:35:0201001	Охранная зона сетей водоснабжения проект	
:ЗУ232	1077	Ж-1	Земли населённых пунктов	Для индивидуального жилищного строительства	Образование земельного участка в соответствии с действующим законодательством из неразграниченных земель кадастрового квартала 66:35:0201001	Охранная зона сетей водоснабжения проект	
:ЗУ233	701	Ж-1	Земли населённых пунктов	Для индивидуального жилищного строительства	Образование земельного участка в соответствии с действующим законодательством из неразграниченных земель кадастрового квартала 66:35:0201001	Охранная зона сетей водоснабжения проект	
:ЗУ234	700	Ж-1	Земли населённых пунктов	Для индивидуального жилищного строительства	Образование земельного участка в соответствии с действующим законодательством из неразграниченных земель кадастрового квартала 66:35:0201001		
:ЗУ235	700	Ж-1	Земли населённых пунктов	Для индивидуального жилищного строительства	Образование земельного участка в соответствии с действующим законодательством из неразграниченных земель кадастрового квартала 66:35:0201001	Охранная зона сетей водоснабжения проект	
:ЗУ236	702	Ж-1	Земли населённых пунктов	Для индивидуального жилищного строительства	Образование земельного участка в соответствии с действующим законодательством из неразграниченных земель кадастрового квартала 66:35:0201001		
:ЗУ237	700	Ж-1	Земли населённых пунктов	Для индивидуального жилищного строительства	Образование земельного участка в соответствии с действующим законодательством из неразграниченных земель кадастрового квартала 66:35:0201001		
:ЗУ238	703	Ж-1	Земли населённых пунктов	Для индивидуального жилищного строительства	Образование земельного участка в соответствии с действующим законодательством из неразграниченных земель кадастрового квартала 66:35:0201001		
:ЗУ239	700	Ж-1	Земли населённых пунктов	Для индивидуального жилищного строительства	Образование земельного участка в соответствии с действующим законодательством из неразграниченных земель кадастрового квартала 66:35:0201001		
:ЗУ240	700	Ж-1	Земли населённых пунктов	Для индивидуального жилищного строительства	Образование земельного участка в соответствии с действующим законодательством из неразграниченных земель кадастрового квартала 66:35:0201001		
:ЗУ241	730	Ж-1	Земли населённых пунктов	Для индивидуального жилищного строительства	Образование земельного участка в соответствии с действующим законодательством из неразграниченных земель кадастрового квартала 66:35:0201001		
:ЗУ242	821	Ж-1	Земли населённых пунктов	Для индивидуального жилищного строительства	Образование земельного участка в соответствии с действующим законодательством из неразграниченных земель кадастрового квартала 66:35:0201001	Охранная зона сетей водоснабжения проект	
:ЗУ243	761	Ж-1	Земли населённых пунктов	Для индивидуального жилищного строительства	Образование земельного участка в соответствии с действующим законодательством из неразграниченных земель кадастрового квартала 66:35:0201001		

:ЗУ244	1032	Ж-1	Земли населённых пунктов	Для индивидуального жилищного строительства	Образование земельного участка в соответствии с действующим законодательством из неразграниченных земель кадастрового квартала 66:35:0201001	Охранная зона сетей водоснабжения проект	
:ЗУ245	700	Ж-1	Земли населённых пунктов	Для индивидуального жилищного строительства	Образование земельного участка в соответствии с действующим законодательством из неразграниченных земель кадастрового квартала 66:35:0201001		
:ЗУ246	705	Ж-1	Земли населённых пунктов	Для индивидуального жилищного строительства	Образование земельного участка в соответствии с действующим законодательством из неразграниченных земель кадастрового квартала 66:35:0201001		
:ЗУ247	700	Ж-1	Земли населённых пунктов	Для индивидуального жилищного строительства	Образование земельного участка в соответствии с действующим законодательством из неразграниченных земель кадастрового квартала 66:35:0201001	Охранная зона сетей водоснабжения проект, охранная зона сетей хоз-бытовой канализации проект	
:ЗУ248	700	Ж-1	Земли населённых пунктов	Для индивидуального жилищного строительства	Образование земельного участка в соответствии с действующим законодательством из неразграниченных земель кадастрового квартала 66:35:0201001	Охранная зона сетей водоснабжения проект	
:ЗУ249	700	Ж-1	Земли населённых пунктов	Для индивидуального жилищного строительства	Образование земельного участка в соответствии с действующим законодательством из неразграниченных земель кадастрового квартала 66:35:0201001	Охранная зона сетей водоснабжения проект	
:ЗУ250	783	Ж-1	Земли населённых пунктов	Для индивидуального жилищного строительства	Образование земельного участка в соответствии с действующим законодательством из неразграниченных земель кадастрового квартала 66:35:0201001	Охранная зона сетей водоснабжения проект	
:ЗУ251	739	Ж-1	Земли населённых пунктов	Для индивидуального жилищного строительства	Образование земельного участка в соответствии с действующим законодательством из неразграниченных земель кадастрового квартала 66:35:0201001	Охранная зона сетей водоснабжения проект	
:ЗУ252	721	Ж-1	Земли населённых пунктов	Для индивидуального жилищного строительства	Образование земельного участка в соответствии с действующим законодательством из неразграниченных земель кадастрового квартала 66:35:0201001		
:ЗУ253	727	Ж-1	Земли населённых пунктов	Для индивидуального жилищного строительства	Образование земельного участка в соответствии с действующим законодательством из неразграниченных земель кадастрового квартала 66:35:0201001	Охранная зона сетей водоснабжения проект	
:ЗУ254	727	Ж-1	Земли населённых пунктов	Для индивидуального жилищного строительства	Образование земельного участка в соответствии с действующим законодательством из неразграниченных земель кадастрового квартала 66:35:0201001	Охранная зона сетей водоснабжения проект	
:ЗУ255	770	Ж-1	Земли населённых пунктов	Для индивидуального жилищного строительства	Образование земельного участка в соответствии с действующим законодательством из неразграниченных земель кадастрового квартала 66:35:0201001	Охранная зона сетей водоснабжения проект	
:ЗУ256	745	Ж-1	Земли населённых пунктов	Для индивидуального жилищного строительства	Образование земельного участка в соответствии с действующим законодательством из неразграниченных земель кадастрового квартала 66:35:0201001		
:ЗУ257	772	Ж-1	Земли населённых пунктов	Для индивидуального жилищного строительства	Образование земельного участка в соответствии с действующим законодательством из неразграниченных земель кадастрового квартала 66:35:0201001		
:ЗУ258	772	Ж-1	Земли населённых пунктов	Для индивидуального жилищного строительства	Образование земельного участка в соответствии с действующим законодательством из неразграниченных земель кадастрового квартала 66:35:0201001		
:ЗУ259	836	Ж-1	Земли населённых пунктов	Для индивидуального жилищного строительства	Образование земельного участка в соответствии с действующим законодательством из неразграниченных земель кадастрового квартала 66:35:0201001		
:ЗУ260	855	Ж-1	Земли населённых пунктов	Для индивидуального жилищного строительства	Образование земельного участка в соответствии с действующим законодательством из неразграниченных земель кадастрового квартала 66:35:0201001		
:ЗУ261	856	Ж-1	Земли населённых пунктов	Для индивидуального жилищного строительства	Образование земельного участка в соответствии с действующим законодательством из неразграниченных земель кадастрового квартала 66:35:0201001		
:ЗУ262	855	Ж-1	Земли населённых пунктов	Для индивидуального жилищного строительства	Образование земельного участка в соответствии с действующим законодательством из неразграниченных земель кадастрового квартала 66:35:0201001		
:ЗУ263	858	Ж-1	Земли населённых пунктов	Для индивидуального жилищного строительства	Образование земельного участка в соответствии с действующим законодательством из неразграниченных земель кадастрового квартала 66:35:0201001		

:ЗУ264	849	Ж-1	Земли населённых пунктов	Для индивидуального жилищного строительства	Образование земельного участка в соответствии с действующим законодательством из неразграниченных земель кадастрового квартала 66:35:0201001		
:ЗУ265	849	Ж-1	Земли населённых пунктов	Для индивидуального жилищного строительства	Образование земельного участка в соответствии с действующим законодательством из неразграниченных земель кадастрового квартала 66:35:0201001		
:ЗУ266	788	Ж-1	Земли населённых пунктов	Для индивидуального жилищного строительства	Образование земельного участка в соответствии с действующим законодательством из неразграниченных земель кадастрового квартала 66:35:0201001		
:ЗУ267	782	Ж-1	Земли населённых пунктов	Для индивидуального жилищного строительства	Образование земельного участка в соответствии с действующим законодательством из неразграниченных земель кадастрового квартала 66:35:0201001		
:ЗУ268	776	Ж-1	Земли населённых пунктов	Для индивидуального жилищного строительства	Образование земельного участка в соответствии с действующим законодательством из неразграниченных земель кадастрового квартала 66:35:0201001		
:ЗУ269	817	Ж-1	Земли населённых пунктов	Для индивидуального жилищного строительства	Образование земельного участка в соответствии с действующим законодательством из неразграниченных земель кадастрового квартала 66:35:0201001		
:ЗУ270	753	Ж-1	Земли населённых пунктов	Для индивидуального жилищного строительства	Образование земельного участка в соответствии с действующим законодательством из неразграниченных земель кадастрового квартала 66:35:0201001		
:ЗУ271	735	Ж-1	Земли населённых пунктов	Для индивидуального жилищного строительства	Образование земельного участка в соответствии с действующим законодательством из неразграниченных земель кадастрового квартала 66:35:0201001	Охранная зона сетей водоснабжения проект	
:ЗУ272	736	Ж-1	Земли населённых пунктов	Для индивидуального жилищного строительства	Образование земельного участка в соответствии с действующим законодательством из неразграниченных земель кадастрового квартала 66:35:0201001	Охранная зона сетей водоснабжения проект	
:ЗУ273	700	Ж-1	Земли населённых пунктов	Для индивидуального жилищного строительства	Образование земельного участка в соответствии с действующим законодательством из неразграниченных земель кадастрового квартала 66:35:0201001	Охранная зона сетей водоснабжения проект	
:ЗУ274	700	Ж-1	Земли населённых пунктов	Для индивидуального жилищного строительства	Образование земельного участка в соответствии с действующим законодательством из неразграниченных земель кадастрового квартала 66:35:0201001	Охранная зона сетей водоснабжения проект	
:ЗУ275	772	Ж-1	Земли населённых пунктов	Для индивидуального жилищного строительства	Образование земельного участка в соответствии с действующим законодательством из неразграниченных земель кадастрового квартала 66:35:0201001	Охранная зона сетей водоснабжения проект	
:ЗУ276	782	Ж-1	Земли населённых пунктов	Для индивидуального жилищного строительства	Образование земельного участка в соответствии с действующим законодательством из неразграниченных земель кадастрового квартала 66:35:0201001	Охранная зона сетей водоснабжения проект	
:ЗУ606	752	Ж-1	Земли населённых пунктов	Для индивидуального жилищного строительства	Образование земельного участка в соответствии с действующим законодательством из неразграниченных земель кадастрового квартала 66:35:0201001	Охранные зоны сетей водоснабжения	
:ЗУ607	753	Ж-1	Земли населённых пунктов	Для индивидуального жилищного строительства	Образование земельного участка в соответствии с действующим законодательством из неразграниченных земель кадастрового квартала 66:35:0201001	Охранная зона сетей водоснабжения проект	
:ЗУ608	725	Ж-1	Земли населённых пунктов	Для индивидуального жилищного строительства	Образование земельного участка в соответствии с действующим законодательством из неразграниченных земель кадастрового квартала 66:35:0201001	Охранная зона сетей водоснабжения проект	
:ЗУ609	732	Ж-1	Земли населённых пунктов	Для индивидуального жилищного строительства	Образование земельного участка в соответствии с действующим законодательством из неразграниченных земель кадастрового квартала 66:35:0201001	Охранная зона сетей водоснабжения проект	
:ЗУ610	764	Ж-1	Земли населённых пунктов	Для индивидуального жилищного строительства	Образование земельного участка в соответствии с действующим законодательством из неразграниченных земель кадастрового квартала 66:35:0201001	Охранная зона сетей водоснабжения проект	
:ЗУ611	766	Ж-1	Земли населённых пунктов	Для индивидуального жилищного строительства	Образование земельного участка в соответствии с действующим законодательством из неразграниченных земель кадастрового квартала 66:35:0201001	Охранная зона сетей водоснабжения проект	
:ЗУ612	718	Ж-1	Земли населённых пунктов	Для индивидуального жилищного строительства	Образование земельного участка в соответствии с действующим законодательством из неразграниченных земель кадастрового квартала 66:35:0201001	Охранная зона сетей водоснабжения проект	

:ЗУ613	775	Ж-1	Земли населённых пунктов	Для индивидуального жилищного строительства	Образование земельного участка в соответствии с действующим законодательством из неразграниченных земель кадастрового квартала 66:35:0201001	Охранная зона сетей водоснабжения проект	
:ЗУ614	775	Ж-1	Земли населённых пунктов	Для индивидуального жилищного строительства	Образование земельного участка в соответствии с действующим законодательством из неразграниченных земель кадастрового квартала 66:35:0201001	Охранная зона сетей водоснабжения проект	
:ЗУ615	742	Ж-1	Земли населённых пунктов	Для индивидуального жилищного строительства	Образование земельного участка в соответствии с действующим законодательством из неразграниченных земель кадастрового квартала 66:35:0201001	Охранная зона сетей водоснабжения проект	
:ЗУ616	700	Ж-1	Земли населённых пунктов	Для индивидуального жилищного строительства	Образование земельного участка в соответствии с действующим законодательством из неразграниченных земель кадастрового квартала 66:35:0201001		
:ЗУ617	700	Ж-1	Земли населённых пунктов	Для индивидуального жилищного строительства	Образование земельного участка в соответствии с действующим законодательством из неразграниченных земель кадастрового квартала 66:35:0201001	Охранная зона сетей водоснабжения проект, охранная зона сетей хоз-бытовой канализации проект	
:ЗУ618	820	Ж-1	Земли населённых пунктов	Для индивидуального жилищного строительства	Образование земельного участка в соответствии с действующим законодательством из неразграниченных земель кадастрового квартала 66:35:0201001		
:ЗУ619	820	Ж-1	Земли населённых пунктов	Для индивидуального жилищного строительства	Образование земельного участка в соответствии с действующим законодательством из неразграниченных земель кадастрового квартала 66:35:0201001		
:ЗУ620	1298	Ж-1	Земли населённых пунктов	Для индивидуального жилищного строительства	Образование земельного участка в соответствии с действующим законодательством из неразграниченных земель кадастрового квартала 66:35:0201001	Охранная зона сетей хоз-бытовой канализации проект	
:ЗУ621	700	Ж-1	Земли населённых пунктов	Для индивидуального жилищного строительства	Образование земельного участка в соответствии с действующим законодательством из неразграниченных земель кадастрового квартала 66:35:0201001		
:ЗУ622	700	Ж-1	Земли населённых пунктов	Для индивидуального жилищного строительства	Образование земельного участка в соответствии с действующим законодательством из неразграниченных земель кадастрового квартала 66:35:0201001		
:ЗУ623	700	Ж-1	Земли населённых пунктов	Для индивидуального жилищного строительства	Образование земельного участка в соответствии с действующим законодательством из неразграниченных земель кадастрового квартала 66:35:0201001	Охранная зона сетей водоснабжения проект, охранная зона сетей хоз-бытовой канализации проект	
:ЗУ624	832	Ж-1	Земли населённых пунктов	Для индивидуального жилищного строительства	Образование земельного участка в соответствии с действующим законодательством из неразграниченных земель кадастрового квартала 66:35:0201001	Охранная зона сетей водоснабжения проект, охранная зона сетей хоз-бытовой канализации проект	
:ЗУ625	1017	Ж-1	Земли населённых пунктов	Для индивидуального жилищного строительства	Образование земельного участка в соответствии с действующим законодательством из неразграниченных земель кадастрового квартала 66:35:0201001		
:ЗУ626	699	Ж-1	Земли населённых пунктов	Для индивидуального жилищного строительства	Образование земельного участка в соответствии с действующим законодательством из неразграниченных земель кадастрового квартала 66:35:0201001		
:ЗУ627	700	Ж-1	Земли населённых пунктов	Для индивидуального жилищного строительства	Образование земельного участка в соответствии с действующим законодательством из неразграниченных земель кадастрового квартала 66:35:0201001		
:ЗУ628	1023	Ж-1	Земли населённых пунктов	Для индивидуального жилищного строительства	Образование земельного участка в соответствии с действующим законодательством из неразграниченных земель кадастрового квартала 66:35:0201001	Охранная зона сетей водоснабжения проект, охранная зона сетей хоз-бытовой канализации проект	
:ЗУ629	704	Ж-1	Земли населённых пунктов	Для индивидуального жилищного строительства	Образование земельного участка в соответствии с действующим законодательством из неразграниченных земель кадастрового квартала 66:35:0201001	Охранная зона сетей водоснабжения проект, охранная зона сетей хоз-бытовой канализации проект	
:ЗУ630	703	Ж-1	Земли населённых пунктов	Для индивидуального жилищного строительства	Образование земельного участка в соответствии с действующим законодательством из неразграниченных земель кадастрового квартала 66:35:0201001	Охранная зона сетей водоснабжения проект, охранная зона сетей хоз-бытовой канализации проект	
:ЗУ631	713	Ж-1	Земли населённых пунктов	Для индивидуального жилищного строительства	Образование земельного участка в соответствии с действующим законодательством из неразграниченных земель кадастрового квартала 66:35:0201001	Охранная зона сетей водоснабжения проект, охранная зона сетей хоз-бытовой канализации проект	
:ЗУ632	700	Ж-1	Земли населённых пунктов	Для индивидуального жилищного строительства	Образование земельного участка в соответствии с действующим законодательством из неразграниченных земель кадастрового квартала 66:35:0201001	Охранная зона сетей водоснабжения проект, охранная зона сетей хоз-бытовой канализации проект	

:ЗУ633	871	Ж-1	Земли населённых пунктов	Для индивидуального жилищного строительства	Образование земельного участка в соответствии с действующим законодательством из неразграниченных земель кадастрового квартала 66:35:0201001		
:ЗУ634	871	Ж-1	Земли населённых пунктов	Для индивидуального жилищного строительства	Образование земельного участка в соответствии с действующим законодательством из неразграниченных земель кадастрового квартала 66:35:0201001	Охранная зона сетей водоснабжения проект, охранная зона сетей хоз-бытовой канализации проект	
:ЗУ635	871	Ж-1	Земли населённых пунктов	Для индивидуального жилищного строительства	Образование земельного участка в соответствии с действующим законодательством из неразграниченных земель кадастрового квартала 66:35:0201001	Охранная зона сетей водоснабжения проект, охранная зона сетей хоз-бытовой канализации проект	
:ЗУ636	714	Ж-1	Земли населённых пунктов	Для индивидуального жилищного строительства	Образование земельного участка в соответствии с действующим законодательством из неразграниченных земель кадастрового квартала 66:35:0201001		
:ЗУ637	708	Ж-1	Земли населённых пунктов	Для индивидуального жилищного строительства	Образование земельного участка в соответствии с действующим законодательством из неразграниченных земель кадастрового квартала 66:35:0201001	Охранная зона сетей водоснабжения проект, охранная зона сетей хоз-бытовой канализации проект	
:ЗУ638	785	Ж-1	Земли населённых пунктов	Для индивидуального жилищного строительства	Образование земельного участка в соответствии с действующим законодательством из неразграниченных земель кадастрового квартала 66:35:0201001	Охранная зона сетей водоснабжения проект, охранная зона сетей хоз-бытовой канализации проект	
:ЗУ639	719	Ж-1	Земли населённых пунктов	Для индивидуального жилищного строительства	Образование земельного участка в соответствии с действующим законодательством из неразграниченных земель кадастрового квартала 66:35:0201001	Охранная зона сетей водоснабжения проект, охранная зона сетей хоз-бытовой канализации проект	
:ЗУ640	719	Ж-1	Земли населённых пунктов	Для индивидуального жилищного строительства	Образование земельного участка в соответствии с действующим законодательством из неразграниченных земель кадастрового квартала 66:35:0201001	Охранная зона сетей водоснабжения проект, охранная зона сетей хоз-бытовой канализации проект	
:ЗУ641	810	Ж-1	Земли населённых пунктов	Для индивидуального жилищного строительства	Образование земельного участка в соответствии с действующим законодательством из неразграниченных земель кадастрового квартала 66:35:0201001	Охранная зона сетей водоснабжения проект, охранная зона сетей хоз-бытовой канализации проект	
:ЗУ642	708	Ж-1	Земли населённых пунктов	Для индивидуального жилищного строительства	Образование земельного участка в соответствии с действующим законодательством из неразграниченных земель кадастрового квартала 66:35:0201001	Охранная зона сетей водоснабжения проект, охранная зона сетей хоз-бытовой канализации проект	
:ЗУ643	746	Ж-1	Земли населённых пунктов	Для индивидуального жилищного строительства	Образование земельного участка в соответствии с действующим законодательством из неразграниченных земель кадастрового квартала 66:35:0201001	Охранная зона сетей водоснабжения проект	
:ЗУ644	746	Ж-1	Земли населённых пунктов	Для индивидуального жилищного строительства	Образование земельного участка в соответствии с действующим законодательством из неразграниченных земель кадастрового квартала 66:35:0201001	Охранная зона сетей водоснабжения проект	
:ЗУ645	746	Ж-1	Земли населённых пунктов	Для индивидуального жилищного строительства	Образование земельного участка в соответствии с действующим законодательством из неразграниченных земель кадастрового квартала 66:35:0201001	Охранная зона сетей водоснабжения проект	
:ЗУ646	869	Ж-1	Земли населённых пунктов	Для индивидуального жилищного строительства	Образование земельного участка в соответствии с действующим законодательством из неразграниченных земель кадастрового квартала 66:35:0201001	Охранная зона сетей водоснабжения проект	
:ЗУ647	702	Ж-1	Земли населённых пунктов	Для индивидуального жилищного строительства	Образование земельного участка в соответствии с действующим законодательством из неразграниченных земель кадастрового квартала 66:35:0201001		
:ЗУ648	771	Ж-1	Земли населённых пунктов	Для индивидуального жилищного строительства	Образование земельного участка в соответствии с действующим законодательством из неразграниченных земель кадастрового квартала 66:35:0201001	Охранная зона сетей водоснабжения проект	
:ЗУ649	773	Ж-1	Земли населённых пунктов	Для индивидуального жилищного строительства	Образование земельного участка в соответствии с действующим законодательством из неразграниченных земель кадастрового квартала 66:35:0201001		
:ЗУ650	767	Ж-1	Земли населённых пунктов	Для индивидуального жилищного строительства	Образование земельного участка в соответствии с действующим законодательством из неразграниченных земель кадастрового квартала 66:35:0201001		
:ЗУ651	768	Ж-1	Земли населённых пунктов	Для индивидуального жилищного строительства	Образование земельного участка в соответствии с действующим законодательством из неразграниченных земель кадастрового квартала 66:35:0201001	Охранная зона сетей водоснабжения проект	

:ЗУ652	769	Ж-1	Земли населённых пунктов	Для индивидуального жилищного строительства	Образование земельного участка в соответствии с действующим законодательством из неразграниченных земель кадастрового квартала 66:35:0201001	Охранная зона сетей водоснабжения проект	
:ЗУ653	771	Ж-1	Земли населённых пунктов	Для индивидуального жилищного строительства	Образование земельного участка в соответствии с действующим законодательством из неразграниченных земель кадастрового квартала 66:35:0201001		
:ЗУ654	770	Ж-1	Земли населённых пунктов	Для индивидуального жилищного строительства	Образование земельного участка в соответствии с действующим законодательством из неразграниченных земель кадастрового квартала 66:35:0201001		
:ЗУ655	766	Ж-1	Земли населённых пунктов	Для индивидуального жилищного строительства	Образование земельного участка в соответствии с действующим законодательством из неразграниченных земель кадастрового квартала 66:35:0201001		
:ЗУ656	766	Ж-1	Земли населённых пунктов	Для индивидуального жилищного строительства	Образование земельного участка в соответствии с действующим законодательством из неразграниченных земель кадастрового квартала 66:35:0201001	Охранные зоны сетей водоснабжения	
:ЗУ657	769	Ж-1	Земли населённых пунктов	Для индивидуального жилищного строительства	Образование земельного участка в соответствии с действующим законодательством из неразграниченных земель кадастрового квартала 66:35:0201001		
:ЗУ658	766	Ж-1	Земли населённых пунктов	Для индивидуального жилищного строительства	Образование земельного участка в соответствии с действующим законодательством из неразграниченных земель кадастрового квартала 66:35:0201001	Охранные зоны сетей водоснабжения	
:ЗУ659	769	Ж-1	Земли населённых пунктов	Для индивидуального жилищного строительства	Образование земельного участка в соответствии с действующим законодательством из неразграниченных земель кадастрового квартала 66:35:0201001		
:ЗУ660	767	Ж-1	Земли населённых пунктов	Для индивидуального жилищного строительства	Образование земельного участка в соответствии с действующим законодательством из неразграниченных земель кадастрового квартала 66:35:0201001	Охранные зоны сетей водоснабжения	
:ЗУ661	767	Ж-1	Земли населённых пунктов	Для индивидуального жилищного строительства	Образование земельного участка в соответствии с действующим законодательством из неразграниченных земель кадастрового квартала 66:35:0201001		
:ЗУ662	702	Ж-1	Земли населённых пунктов	Для индивидуального жилищного строительства	Образование земельного участка в соответствии с действующим законодательством из неразграниченных земель кадастрового квартала 66:35:0201001	Охранная зона сетей водоснабжения проект	
:ЗУ663	768	Ж-1	Земли населённых пунктов	Для индивидуального жилищного строительства	Образование земельного участка в соответствии с действующим законодательством из неразграниченных земель кадастрового квартала 66:35:0201001	Охранная зона сетей водоснабжения проект	
:ЗУ664	768	Ж-1	Земли населённых пунктов	Для индивидуального жилищного строительства	Образование земельного участка в соответствии с действующим законодательством из неразграниченных земель кадастрового квартала 66:35:0201001		
:ЗУ665	764	Ж-1	Земли населённых пунктов	Для индивидуального жилищного строительства	Образование земельного участка в соответствии с действующим законодательством из неразграниченных земель кадастрового квартала 66:35:0201001	Охранная зона сетей водоснабжения проект	
:ЗУ666	771	Ж-1	Земли населённых пунктов	Для индивидуального жилищного строительства	Образование земельного участка в соответствии с действующим законодательством из неразграниченных земель кадастрового квартала 66:35:0201001		
:ЗУ667	764	Ж-1	Земли населённых пунктов	Для индивидуального жилищного строительства	Образование земельного участка в соответствии с действующим законодательством из неразграниченных земель кадастрового квартала 66:35:0201001	Охранная зона сетей водоснабжения проект	
:ЗУ668	765	Ж-1	Земли населённых пунктов	Для индивидуального жилищного строительства	Образование земельного участка в соответствии с действующим законодательством из неразграниченных земель кадастрового квартала 66:35:0201001	Охранная зона сетей водоснабжения проект	
:ЗУ669	773	Ж-1	Земли населённых пунктов	Для индивидуального жилищного строительства	Образование земельного участка в соответствии с действующим законодательством из неразграниченных земель кадастрового квартала 66:35:0201001		
:ЗУ670	772	Ж-1	Земли населённых пунктов	Для индивидуального жилищного строительства	Образование земельного участка в соответствии с действующим законодательством из неразграниченных земель кадастрового квартала 66:35:0201001		
:ЗУ671	763	Ж-1	Земли населённых пунктов	Для индивидуального жилищного строительства	Образование земельного участка в соответствии с действующим законодательством из неразграниченных земель кадастрового квартала 66:35:0201001	Охранная зона сетей водоснабжения проект	

:ЗУ672	772	Ж-1	Земли населённых пунктов	Для индивидуального жилищного строительства	Образование земельного участка в соответствии с действующим законодательством из неразграниченных земель кадастрового квартала 66:35:0201001		
:ЗУ673	763	Ж-1	Земли населённых пунктов	Для индивидуального жилищного строительства	Образование земельного участка в соответствии с действующим законодательством из неразграниченных земель кадастрового квартала 66:35:0201001	Охранная зона сетей водоснабжения проект	
:ЗУ674	763	Ж-1	Земли населённых пунктов	Для индивидуального жилищного строительства	Образование земельного участка в соответствии с действующим законодательством из неразграниченных земель кадастрового квартала 66:35:0201001	Охранная зона сетей водоснабжения проект	
:ЗУ712	704	Ж-1	Земли населённых пунктов	Для индивидуального жилищного строительства	Образование земельного участка в соответствии с действующим законодательством из неразграниченных земель кадастрового квартала 66:35:0201001	Охранные зоны сетей водоснабжения	
:ЗУ713	722	Ж-1	Земли населённых пунктов	Для индивидуального жилищного строительства	Образование земельного участка в соответствии с действующим законодательством из неразграниченных земель кадастрового квартала 66:35:0201001	Охранные зоны сетей водоснабжения	
:ЗУ714	763	Ж-1	Земли населённых пунктов	Для индивидуального жилищного строительства	Образование земельного участка в соответствии с действующим законодательством из неразграниченных земель кадастрового квартала 66:35:0201001		
:ЗУ715	756	Ж-1	Земли населённых пунктов	Для индивидуального жилищного строительства	Образование земельного участка в соответствии с действующим законодательством из неразграниченных земель кадастрового квартала 66:35:0201001		
:ЗУ716	752	Ж-1	Земли населённых пунктов	Для индивидуального жилищного строительства	Образование земельного участка в соответствии с действующим законодательством из неразграниченных земель кадастрового квартала 66:35:0201001		
:ЗУ717	745	Ж-1	Земли населённых пунктов	Для индивидуального жилищного строительства	Образование земельного участка в соответствии с действующим законодательством из неразграниченных земель кадастрового квартала 66:35:0201001		
:ЗУ718	752	Ж-1	Земли населённых пунктов	Для индивидуального жилищного строительства	Образование земельного участка в соответствии с действующим законодательством из неразграниченных земель кадастрового квартала 66:35:0201001		
:ЗУ719	745	Ж-1	Земли населённых пунктов	Для индивидуального жилищного строительства	Образование земельного участка в соответствии с действующим законодательством из неразграниченных земель кадастрового квартала 66:35:0201001		
:ЗУ720	752	Ж-1	Земли населённых пунктов	Для индивидуального жилищного строительства	Образование земельного участка в соответствии с действующим законодательством из неразграниченных земель кадастрового квартала 66:35:0201001		
:ЗУ721	745	Ж-1	Земли населённых пунктов	Для индивидуального жилищного строительства	Образование земельного участка в соответствии с действующим законодательством из неразграниченных земель кадастрового квартала 66:35:0201001		
:ЗУ722	752	Ж-1	Земли населённых пунктов	Для индивидуального жилищного строительства	Образование земельного участка в соответствии с действующим законодательством из неразграниченных земель кадастрового квартала 66:35:0201001		
:ЗУ723	746	Ж-1	Земли населённых пунктов	Для индивидуального жилищного строительства	Образование земельного участка в соответствии с действующим законодательством из неразграниченных земель кадастрового квартала 66:35:0201001		
:ЗУ724	751	Ж-1	Земли населённых пунктов	Для индивидуального жилищного строительства	Образование земельного участка в соответствии с действующим законодательством из неразграниченных земель кадастрового квартала 66:35:0201001		
:ЗУ725	746	Ж-1	Земли населённых пунктов	Для индивидуального жилищного строительства	Образование земельного участка в соответствии с действующим законодательством из неразграниченных земель кадастрового квартала 66:35:0201001		
:ЗУ726	753	Ж-1	Земли населённых пунктов	Для индивидуального жилищного строительства	Образование земельного участка в соответствии с действующим законодательством из неразграниченных земель кадастрового квартала 66:35:0201001		
:ЗУ727	746	Ж-1	Земли населённых пунктов	Для индивидуального жилищного строительства	Образование земельного участка в соответствии с действующим законодательством из неразграниченных земель кадастрового квартала 66:35:0201001		
:ЗУ728	751	Ж-1	Земли населённых пунктов	Для индивидуального жилищного строительства	Образование земельного участка в соответствии с действующим законодательством из неразграниченных земель кадастрового квартала 66:35:0201001		

:ЗУ729	746	Ж-1	Земли населённых пунктов	Для индивидуального жилищного строительства	Образование земельного участка в соответствии с действующим законодательством из неразграниченных земель кадастрового квартала 66:35:0201001		
:ЗУ730	709	Ж-1	Земли населённых пунктов	Для индивидуального жилищного строительства	Образование земельного участка в соответствии с действующим законодательством из неразграниченных земель кадастрового квартала 66:35:0201001	Охранная зона сетей водоснабжения проект	
:ЗУ731	701	Ж-1	Земли населённых пунктов	Для индивидуального жилищного строительства	Образование земельного участка в соответствии с действующим законодательством из неразграниченных земель кадастрового квартала 66:35:0201001	Охранная зона сетей водоснабжения проект	
:ЗУ732	746	Ж-1	Земли населённых пунктов	Для индивидуального жилищного строительства	Образование земельного участка в соответствии с действующим законодательством из неразграниченных земель кадастрового квартала 66:35:0201001		
:ЗУ733	751	Ж-1	Земли населённых пунктов	Для индивидуального жилищного строительства	Образование земельного участка в соответствии с действующим законодательством из неразграниченных земель кадастрового квартала 66:35:0201001		
:ЗУ734	757	Ж-1	Земли населённых пунктов	Для индивидуального жилищного строительства	Образование земельного участка в соответствии с действующим законодательством из неразграниченных земель кадастрового квартала 66:35:0201001	Охранная зона сетей водоснабжения проект	
:ЗУ735	747	Ж-1	Земли населённых пунктов	Для индивидуального жилищного строительства	Образование земельного участка в соответствии с действующим законодательством из неразграниченных земель кадастрового квартала 66:35:0201001	Охранная зона сетей водоснабжения проект	
:ЗУ736	747	Ж-1	Земли населённых пунктов	Для индивидуального жилищного строительства	Образование земельного участка в соответствии с действующим законодательством из неразграниченных земель кадастрового квартала 66:35:0201001	Охранная зона сетей водоснабжения проект	
:ЗУ737	746	Ж-1	Земли населённых пунктов	Для индивидуального жилищного строительства	Образование земельного участка в соответствии с действующим законодательством из неразграниченных земель кадастрового квартала 66:35:0201001	Охранная зона сетей водоснабжения проект	
:ЗУ738	747	Ж-1	Земли населённых пунктов	Для индивидуального жилищного строительства	Образование земельного участка в соответствии с действующим законодательством из неразграниченных земель кадастрового квартала 66:35:0201001	Охранная зона сетей водоснабжения проект	
:ЗУ739	746	Ж-1	Земли населённых пунктов	Для индивидуального жилищного строительства	Образование земельного участка в соответствии с действующим законодательством из неразграниченных земель кадастрового квартала 66:35:0201001	Охранная зона сетей водоснабжения проект	
:ЗУ740	746	Ж-1	Земли населённых пунктов	Для индивидуального жилищного строительства	Образование земельного участка в соответствии с действующим законодательством из неразграниченных земель кадастрового квартала 66:35:0201001	Охранная зона сетей водоснабжения проект	
:ЗУ741	5248	Р-1	Земли населённых пунктов	Отдых (рекреация)	Образование земельного участка в соответствии с действующим законодательством из неразграниченных земель кадастрового квартала 66:35:0201001	Охранная зона сетей водоснабжения проект, охранная зона сетей водоснабжения, охранная зона сетей электроснабжения	
:ЗУ742	749	ОД(К)	Земли населённых пунктов	Магазины	Образование земельного участка в соответствии с действующим законодательством из неразграниченных земель кадастрового квартала 66:35:0201001	Охранная зона сетей электроснабжения проект	Объект общественно-делового социального и делового обслуживания
:ЗУ743	32212	Р-2	Земли населённых пунктов	Отдых (рекреация)	Образование земельного участка в соответствии с действующим законодательством из неразграниченных земель кадастрового квартала 66:35:0201001	Береговая полоса	
:ЗУ744	126844	Р-1	Земли населённых пунктов	Отдых (рекреация)	Образование земельного участка в соответствии с действующим законодательством из неразграниченных земель кадастрового квартала 66:35:0201001	Санитарно-защитная зона проект, Береговая полоса	
:ЗУ745	1216	ОД(К)	Земли населённых пунктов	Магазины	Образование земельного участка в соответствии с действующим законодательством из неразграниченных земель кадастрового квартала 66:35:0201001	Охранная зона сетей электроснабжения проект	Объект общественно-делового социального и делового обслуживания
:ЗУ746	1210	ИК	Земли населённых пунктов	Коммунальное обслуживание	Образование земельного участка в соответствии с действующим законодательством из неразграниченных земель кадастрового квартала 66:35:0201001	Санитарно-защитная зона проект	
:ЗУ747	149	ИК	Земли населённых пунктов	Коммунальное обслуживание	Образование земельного участка в соответствии с действующим законодательством из неразграниченных земель кадастрового квартала 66:35:0201001	Охранная зона сетей канализации проект	

:ЗУ748	96	ИК	Земли населённых пунктов	Коммунальное обслуживание	Образование земельного участка в соответствии с действующим законодательством из неразграниченных земель кадастрового квартала 66:35:0201001	Охранная зона сетей электроснабжения проект	
:ЗУ749	99	ИК	Земли населённых пунктов	Коммунальное обслуживание	Образование земельного участка в соответствии с действующим законодательством из неразграниченных земель кадастрового квартала 66:35:0201001	Охранная зона сетей электроснабжения проект	
:ЗУ750	26687	Р-3	Земли населённых пунктов	Водные объекты	Образование земельного участка в соответствии с действующим законодательством из неразграниченных земель кадастрового квартала 66:35:0201001		

3. Перечень и сведения о площади образуемых земельных участков, которые будут отнесены к территориям общего пользования или имуществу общего пользования, в том числе в отношении которых предполагаются резервирование или изъятие для муниципальных нужд
Таблица №3.1

усл. №	Пло-щадь	Зона по ПЗЗ	Категория земель и вид разрешенного использования	Способ образования земельного участка	Обременения, ограничения, площадь зон ограничения, кв. м.	Проектируемые объекты, согласно экспликации на чертеже
:ЗУ751	259948	ЗОП	Категория - Земли населенных пунктов с установлением вида разрешенного использования – Земельные участки (территории) общего пользования	Образование земельного участка в соответствии с действующим законодательством из неразграниченных земель кадастрового квартала 66:35:0201001	Охранная зона сетей водоснабжения, охранная зона сетей водоснабжения проект, охранная зона сетей электроснабжения, охранная зона сетей электроснабжения проект, охранная зона сетей газоснабжения проект, охранная зона сетей хоз-бытовой канализации проект, охранная зона тепловых сетей проект, Охранная зона ВЛ-35кВ Лосинка_мурзинка 1ц, литер:2	

4. Вид разрешенного использования образуемых земельных участков в соответствии с проектом планировки территории

усл..№	Вид разрешенного использования по ППТ
:ЗУ 4-10 :ЗУ12-210 :ЗУ212-276 :ЗУ606-740	Для индивидуального жилищного строительства
:ЗУ2, :ЗУ3	Малоэтажная многоквартирная жилая застройка
:ЗУ745 :ЗУ742	Магазины
:ЗУ1, :ЗУ743, :ЗУ744, :ЗУ741	Отдых (рекреация)
:ЗУ11	Спорт
:ЗУ750	Водные объекты
:ЗУ749 :ЗУ748 :ЗУ747 :ЗУ746 :ЗУ211	Коммунальное обслуживание
:ЗУ 751	Земельные участки (территории) общего пользования

5. Целевое назначение лесов, вид (виды) разрешенного использования лесного участка, количественные и качественные характеристики лесного участка, сведения о нахождении лесного участка в границах особо защитных участков лесов (в случае, если подготовка проекта межевания территории осуществляется в целях определения местоположения границ образуемых и (или) изменяемых лесных участков)
В границы проектирования лесные участки не входят.

6. Сведения о границах территории, в отношении которой утвержден проект межевания, содержащие перечень координат характерных точек этих границ в системе координат, используемой для ведения Единого государственного реестра недвижимости. Координаты характерных точек границ территории, в отношении которой утвержден проект межевания, определяются в соответствии с требованиями к точности определения координат характерных точек границ

Таблица 6.1

:ЗУ1		
965	417422,97	1551286,03
966	417366,76	1551405,15
967	417197,69	1551291,32
1040	417253,65	1551208,20
1039	417290,01	1551232,68
1038	417306,77	1551207,78
:ЗУ2		
958	417566,26	1551114,87
959	417687,46	1551196,46
960	417669,58	1551223,02
961	417598,36	1551328,81
962	417575,77	1551362,37
963	417479,92	1551297,84
:ЗУ3		
945	417704,22	1551207,47
946	417816,15	1551282,78
947	417770,22	1551351,03
944	417658,26	1551275,65
:ЗУ4		
1	418408,70	1551481,55
5	418397,93	1551497,55
15	418351,75	1551466,75
16	418362,65	1551450,56
:ЗУ5		
5	418397,93	1551497,55
2	418387,05	1551513,73
17	418340,93	1551482,85
15	418351,75	1551466,75
:ЗУ6		
2	418387,05	1551513,73
3	418376,26	1551529,77
18	418330,10	1551498,94
17	418340,93	1551482,85
:ЗУ7		
3	418376,26	1551529,77
4	418365,39	1551545,91
19	418319,27	1551515,03
18	418330,1	1551498,94
:ЗУ8		
4	418365,39	1551545,91
7	418354,49	1551562,13
20	418308,44	1551531,13
19	418319,27	1551515,03
:ЗУ9		
7	418354,49	1551562,13

8	418343,69	1551578,17
21	418297,61	1551547,22
20	418308,44	1551531,13
:ЗУ10		
8	418343,69	1551578,17
11	418332,86	1551594,27
22	418286,8	1551563,28
21	418297,61	1551547,22
:ЗУ11		
944	417658,26	1551275,65
947	417770,22	1551351,03
946	417816,15	1551282,78
948	417928,24	1551358,20
949	417906,70	1551390,09
950	417882,04	1551416,18
951	417852,92	1551436,41
952	417820,29	1551450,25
953	417785,51	1551457,11
954	417750,07	1551456,72
955	417715,46	1551449,07
956	417682,48	1551434,21
957	417592,36	1551373,54
:ЗУ12		
894	417281,22	1551524,72
895	417303,26	1551539,75
941	417288,22	1551571,62
939	417261,57	1551553,68
:ЗУ13		
896	417331,38	1551480,13
897	417297,26	1551500,98
938	417317,64	1551470,88
940	417331,38	1551480,13
:ЗУ14		
23	418315,84	1551619,49
28	418306,15	1551633,88
41	418260,17	1551602,81
40	418269,80	1551588,50
:ЗУ15		
28	418306,15	551633,88
27	418296,45	1551648,28
42	418250,50	1551617,17
41	418260,17	1551602,81
:ЗУ16		
27	418296,45	1551648,28
26	418286,83	1551662,56
43	418240,83	1551631,53
42	418250,5	1551617,17
:ЗУ17		
26	418286,83	1551662,56
25	418277,17	1551676,92
44	418231,17	1551645,88
43	418240,83	1551631,53
:ЗУ18		
25	418277,17	1551676,92
29	418267,40	1551691,43
45	418221,51	1551660,22
44	418231,17	1551645,88
:ЗУ19		
29	418267,40	1551691,43
30	418257,73	1551705,79
46	418211,86	1551674,56
45	418221,51	1551660,22
:ЗУ20		
30	418257,73	1551705,79
31	418248,07	155720,15
47	418202,19	1551688,92
46	418211,86	1551674,56
:ЗУ21		
31	418248,07	1551720,15
38	418238,45	1551734,44
48	418192,53	1551703,28
47	418202,19	1551688,93

:ЗУ22		
38	418238,45	1551734,44
34	418192,53	1551703,28
35	418224,29	1551745,67
49	418182,87	1551717,62
48	418192,53	1551703,28
:ЗУ23		
50	418176,68	1551720,35
51	418181	1551720,4
49	418182,87	1551717,62
35	418224,29	1551745,67
52	418180,5	1551760,39
53	418176,68	1551760,35
:ЗУ24		
54	418159,15	1551720,16
55	418159,15	1551760,15
53	418176,68	1551760,35
50	418176,68	1551720,35
:ЗУ25		
56	418141,63	1551719,96
57	418141,63	1551759,96
55	418159,15	1551760,15
54	418159,15	1551720,16
:ЗУ26		
58	418124,1	1551719,76
59	418124,1	1551759,76
57	418141,63	1551759,96
56	418141,63	1551719,96
:ЗУ27		
60	418115,3	1551713,67
61	418119,45	1551719,71
58	418124,1	1551719,76
59	418124,1	1551759,76
62	418098,26	1551759,47
1029	1551742,59	418086,52
63	418082,32	1551736,31
:ЗУ28		
64	418105,28	1551699,11
65	418072,33	1551721,79
63	418082,32	1551736,31
60	418115,3	1551713,67
:ЗУ29		
66	418170,67	1551485,15
67	418187,21	1551496,28
68	418210,63	1551461,41
69	418194,11	1551450,3
:ЗУ30		
70	418223,15	1551407,14
71	418239,64	1551418,23
72	418262,98	1551383,5
73	418246,51	1551372,42
:ЗУ31		
71	418239,64	1551418,23
70	418223,15	1551407,14
74	418213,47	1551421,53
75	418257,62	1551451,22
76	418267,39	1551436,9
77	418253,52	1551427,57
:ЗУ32		
74	418213,47	1551421,53
78	418203,79	1551435,91
79	418247,93	1551465,61
80	418252,79	1551458,39
75	418257,62	1551451,22
:ЗУ33		
78	418203,79	1551435,91
69	418194,11	1551450,3
68	418210,63	1551461,41
81	418224,47	1551470,72
82	418238,31	1551480,04
79	418247,93	1551465,61
:ЗУ34		

67	418187,21	1551496,28
83	418201,05	1551505,59
81	418224,47	1551470,72
68	418210,63	1551461,41
:ЗУ35		
83	418201,05	1551505,59
84	418214,86	1551514,89
82	418238,31	1551480,04
81	418224,47	1551470,72
:ЗУ36		
71	418239,64	1551418,23
77	418253,52	1551427,57
85	418276,86	1551392,84
72	418262,98	1551383,5
:ЗУ37		
77	418253,52	1551427,57
76	418267,39	1551436,9
86	418290,75	1551402,19
85	418276,86	1551392,84
:ЗУ38		
79	418247,93	1551465,61
82	418238,31	1551480,04
84	418214,86	1551514,89
87	418228,64	1551524,16
88	418252,09	1551489,31
89	418261,78	1551474,92
90	418266,64	1551467,69
80	418252,79	1551458,39
:ЗУ39		
87	418228,64	1551524,16
91	418242,56	1551533,52
92	418265,99	1551498,66
88	418252,09	1551489,31
:ЗУ40		
91	418242,56	1551533,52
93	418256,4	1551542,83
94	418279,83	1551507,97
92	418265,99	1551498,66
:ЗУ41		
76	418267,39	1551436,9
75	418257,62	1551451,22
80	418252,79	1551458,39
90	418266,64	1551467,69
95	418271,46	1551460,53
96	418281,05	1551446,09
97	418304,41	1551411,38
86	418290,75	1551402,19
:ЗУ42		
96	418281,05	1551446,09
98	418294,95	1551455,44
99	418318,28	1551420,72
97	418304,41	1551411,38
:ЗУ43		
98	418294,95	1551455,44
100	418308,84	1551464,79
101	418332,17	1551430,06
99	418318,28	1551420,72
:ЗУ44		
100	418308,84	1551464,79
102	418322,71	1551474,12
103	418346,06	1551439,41
101	418332,17	1551430,06
:ЗУ45		
93	418256,4	1551542,83
104	418270,22	1551552,13
105	418293,67	1551517,28
94	418279,83	1551507,97
:ЗУ46		
100	418308,84	1551464,79
98	418294,95	1551455,44
96	418281,05	1551446,09
95	418271,46	1551460,53

106	418313,03	1551488,5
102	418322,71	1551474,12
:ЗУ47		
95	418271,46	1551460,53
90	418266,64	1551467,69
89	418261,78	1551474,92
107	418303,35	1551502,89
106	418313,03	1551488,5
:ЗУ48		
89	418261,78	1551474,92
88	418252,09	1551489,31
92	418265,99	1551498,66
94	418279,83	1551507,97
105	418293,67	1551517,28
107	418303,35	1551502,89
:ЗУ49		
108	418139,71	1551673,55
109	418173,47	1551695,77
110	418170,44	1551700,28
111	418130,05	1551699,83
112	418127,16	1551695,63
:ЗУ50		
113	418111,44	1551672,79
114	418141,72	1551651,68
115	418146,04	1551655,04
116	418148,37	1551658,32
108	418139,71	1551673,55
112	418127,16	1551695,63
:ЗУ51		
117	418087,44	1551637,91
118	418088,87	1551639,99
119	418112,36	1551605,02
120	418116,3	1551599
121	418100,92	1551588,67
122	418087,3	1551608,9
:ЗУ52		
123	418129,97	1551545,51
124	418146,45	1551556,59
125	418170,11	1551521,38
126	418153,66	1551510,31
:ЗУ53		
127	418160,3	1551565,89
124	418146,45	1551556,59
123	418129,97	1551545,51
128	418120,29	1551559,89
129	418164,47	1551589,58
130	418174,15	1551575,19
:ЗУ54		
128	418120,29	1551559,89
131	418110,6	1551574,28
132	418154,8	1551603,98
129	418164,47	1551589,58
:ЗУ55		
131	418110,6	1551574,28
121	418100,92	1551588,67
120	418116,3	1551599
119	418112,36	1551605,02
133	418126,21	1551614,33
134	418131,93	1551618,43
135	418135,15	1551618,4
136	418142,01	1551623,02
132	418154,8	1551603,98
:ЗУ56		
118	418088,87	1551639,99
137	418099,04	1551654,77
133	418126,21	1551614,33
119	418112,36	1551605,02
:ЗУ57		
137	418099,04	1551654,77
138	418103,5	1551661,25
139	418133,5	1551640,61
134	418131,93	1551618,43

133	418126,21	1551614,33
:ЗУ58		
124	418146,45	1551556,59
127	418160,3	1551565,89
140	418183,94	1551530,7
125	418170,11	1551521,38
:ЗУ59		
127	418160,3	1551565,89
130	418174,15	1551575,19
141	418197,78	1551540,01
140	418183,94	1551530,7
:ЗУ60		
129	418164,47	1551589,58
132	418154,8	1551603,98
136	418142,01	1551623,02
142	418160,03	1551635,15
143	418163,17	1551630,49
144	418172,85	1551616,1
145	418182,53	1551601,71
146	418178,33	1551598,89
:ЗУ61		
130	418174,15	1551575,19
129	418164,47	1551589,58
146	418178,33	1551598,89
147	418187,99	1551584,49
148	418211,62	1551549,33
141	418197,78	1551540,01
:ЗУ62		
147	418187,99	1551584,49
149	418201,84	1551593,79
150	418225,45	1551558,64
148	418211,62	1551549,33
:ЗУ63		
149	418201,84	1551593,79
151	418215,68	1551603,1
152	418239,29	1551567,96
150	418225,45	1551558,64
:ЗУ64		
151	418215,68	1551603,1
153	418229,57	1551612,43
154	418253,2	1551577,32
152	418239,29	1551567,96
:ЗУ65		
151	418215,68	1551603,1
149	418201,84	1551593,79
147	418187,99	1551584,49
146	418178,33	1551598,89
145	418182,53	1551601,71
155	418219,89	1551626,81
153	418229,57	1551612,43
:ЗУ66		
145	418182,53	1551601,71
144	418172,85	1551616,1
156	418210,2	1551641,2
155	418219,89	1551626,81
:ЗУ67		
144	418172,85	1551616,1
143	418163,17	1551630,49
157	418200,52	1551655,59
156	418210,2	1551641,2
:ЗУ68		
143	418163,17	1551630,49
142	418160,03	1551635,15
158	418154,37	1551643,57
159	418191,73	1551668,66
157	418200,52	1551655,59
:ЗУ69		
158	418154,37	1551643,57
160	418150,65	1551649,09
115	418146,04	1551655,04
116	418148,37	1551658,32
161	418183,02	1551681,58

159	418191,73	1551668,66
:ЗУ70		
116	418148,37	1551658,32
108	418139,71	1551673,55
109	418173,47	1551695,77
161	418183,02	1551681,58
:ЗУ71		
162	418154,59	1551294,07
163	418138,93	1551317,34
165	418188,26	1551333,6
171	418196,08	1551321,98
:ЗУ72		
166	418216,85	1551335,95
165	418188,26	1551333,6
171	418196,08	1551321,98
169	418237,56	1551349,89
:ЗУ73		
163	418138,93	1551317,34
164	418159,71	1551331,32
170	418180,42	1551345,25
165	418188,26	1551333,6
:ЗУ74		
165	418188,26	1551333,6
170	418180,42	1551345,25
168	418221,9	1551373,16
166	418216,85	1551335,95
:ЗУ75		
164	418159,71	1551331,32
172	418130,24	1551330,27
173	418171,72	1551358,18
170	418180,42	1551345,25
:ЗУ76		
170	418180,42	1551345,25
173	418171,72	1551358,18
174	418213,2	1551386,09
168	418221,9	1551373,16
:ЗУ77		
172	418130,24	1551330,27
175	418121,54	1551343,19
176	418163,02	1551371,11
173	418171,72	1551358,18
:ЗУ78		
173	418171,72	1551358,18
176	418163,02	1551371,11
177	418204,51	1551399,02
174	418213,2	1551386,09
:ЗУ79		
175	418121,54	1551343,19
178	418112,84	1551356,12
179	418154,33	1551384,03
176	418163,02	1551371,11
:ЗУ80		
176	418163,02	1551371,11
179	418154,33	1551384,03
180	418195,81	1551411,94
177	418204,51	1551399,02
:ЗУ81		
178	418112,84	1551356,12
181	418104,12	1551369,08
182	418145,61	1551396,98
179	418154,33	1551384,03
:ЗУ82		
179	418154,33	1551384,03
182	418145,61	1551396,98
183	418187,1	1551424,89
180	418195,81	1551411,94
:ЗУ83		
181	418104,12	1551369,08
184	418095,43	1551382
185	418136,91	1551409,91
182	418145,61	1551396,98
:ЗУ84		

182	418145,61	1551396,98
185	418136,91	1551409,91
186	418178,4	1551437,82
183	418187,1	1551424,89
:ЗУ85		
184	418095,43	1551382
187	418086,73	1551394,93
188	418107,5	1551408,9
189	418128,22	1551422,84
185	418136,91	1551409,91
:ЗУ86		
185	418136,91	1551409,91
189	418128,22	1551422,84
190	418148,96	1551436,79
191	418169,7	1551450,75
186	418178,4	1551437,82
:ЗУ87		
188	418107,5	1551408,9
192	418091,84	1551432,11
193	418112,59	1551446,07
189	418128,22	1551422,84
:ЗУ88		
189	418128,22	1551422,84
193	418112,59	1551446,07
194	418133,33	1551460,03
190	418148,96	1551436,79
:ЗУ89		
187	418086,73	1551394,93
195	418071,1	1551418,16
192	418091,84	1551432,11
188	418107,5	1551408,9
:ЗУ90		
190	418148,96	1551436,79
194	418133,33	1551460,03
196	418154,07	1551473,98
191	418169,7	1551450,75
:ЗУ91		
197	418073,14	1551652,41
198	418037,34	1551670,95
199	418048,69	1551687,44
200	418081,64	1551664,77
:ЗУ92		
201	418137,07	1551499,15
202	418103,89	1551476,81
203	418094,18	1551491,24
204	418127,23	1551513,77
:ЗУ93		
204	418127,23	1551513,77
203	418094,18	1551491,24
205	418084,4	1551505,75
206	418117,45	1551528,29
:ЗУ94		
206	418117,45	1551528,29
205	418084,4	1551505,75
207	418075,97	1551518,28
209	418107,68	1551542,8
:ЗУ95		
209	418107,68	1551542,8
208	418074,63	1551520,28
210	418064,81	1551534,86
211	418097,95	1551557,26
:ЗУ96		
211	418097,95	1551557,26
210	418064,81	1551534,86
212	418053,64	1551551,45
213	418089,57	1551569,71
:ЗУ97		
213	418089,57	1551569,71
212	418053,64	1551551,45
214	418042,46	1551568,06
215	418081,19	1551582,15
:ЗУ98		

215	418081,19	1551582,15
214	418042,46	1551568,06
216	418031,28	1551584,66
217	418072,81	1551594,59
:ЗУ99		
217	418072,81	1551594,59
216	418031,28	1551584,66
218	418027,66	1551590,04
219	418027,73	1551603,14
220	418067,29	1551608,54
221	418067,26	1551602,84
:ЗУ100		
222	418067,44	1551638,54
223	418027,97	1551651,46
224	418028	1551657,37
198	418037,34	1551670,95
197	418073,14	1551652,41
225	418067,47	1551644,17
:ЗУ101		
226	418067,37	1551623,54
222	418067,44	1551638,54
223	418027,97	1551651,46
227	418027,84	1551626,41
:ЗУ102		
220	418067,29	1551608,54
226	418067,37	1551623,54
227	418027,84	1551626,41
219	418027,73	1551603,14
:ЗУ103		
230	418051,85	1551258,69
229	418031,1	1551244,73
236	418072,59	1551272,64
232	418080,57	1551260,78
:ЗУ104		
232	418108,96	1551263,36
233	418093,33	1551286,6
235	418129,7	1551277,32
237	418088,22	1551249,41
:ЗУ105		
228	418046,73	1551221,5
230	418051,85	1551258,69
232	418108,96	1551263,36
237	418088,22	1551249,41
:ЗУ106		
232	418108,96	1551263,36
236	418072,59	1551272,64
234	418114,07	1551300,55
233	418093,33	1551286,6
:ЗУ107		
229	418031,1	1551244,73
238	418022,4	1551257,66
239	418063,9	1551285,56
236	418072,59	1551272,64
:ЗУ108		
236	418072,59	1551272,64
239	418063,9	1551285,56
240	418105,37	1551313,47
234	418114,07	1551300,55
:ЗУ109		
238	418022,4	1551257,66
241	418013,71	1551270,58
242	418055,19	1551298,49
239	418063,9	1551285,56
:ЗУ110		
239	418063,9	1551285,56
242	418055,19	1551298,49
243	418096,68	1551326,4
240	418105,37	1551313,47
:ЗУ111		
241	418013,71	1551270,58
244	418004,93	1551283,62
245	418046,43	1551311,52

242	418055,19	1551298,49
:ЗУ112		
242	418055,19	1551298,49
245	418046,43	1551311,52
246	418087,92	1551339,42
243	418096,68	1551326,4
:ЗУ113		
244	418004,93	1551283,62
247	417996,3	1551296,46
248	418037,78	1551324,37
245	418046,43	1551311,52
:ЗУ114		
245	418046,43	1551311,52
248	418037,78	1551324,37
249	418079,27	1551352,28
246	418087,92	1551339,42
:ЗУ115		
247	417996,3	1551296,46
250	417987,6	1551309,38
251	418029,08	1551337,29
248	418037,78	1551324,37
:ЗУ116		
248	418037,78	1551324,37
251	418029,08	1551337,29
252	418070,57	1551365,2
249	418079,27	1551352,28
:ЗУ117		
250	417987,6	1551309,38
253	417978,9	1551322,31
254	417999,6	1551336,24
255	418020,39	1551350,22
251	418029,08	1551337,29
:ЗУ118		
251	418029,08	1551337,29
255	418020,39	1551350,22
256	418041,09	1551364,14
257	418061,87	1551378,13
252	418070,57	1551365,2
:ЗУ119		
254	417999,6	1551336,24
258	417983,94	1551359,52
259	418004,73	1551373,5
255	418020,39	1551350,22
:ЗУ120		
255	418020,39	1551350,22
259	418004,73	1551373,5
260	418025,43	1551387,43
256	418041,09	1551364,14
:ЗУ121		
253	417978,9	1551322,31
261	417963,24	1551345,59
258	417983,94	1551359,52
254	417999,6	1551336,24
:ЗУ122		
256	418041,09	1551364,14
260	418025,43	1551387,43
262	418046,21	1551401,41
257	418061,87	1551378,13
:ЗУ123		
263	417920,29	1551408,01
264	417932,28	1551418,57
265	417943,66	1551428,59
266	417954,97	1551438,55
267	417959,07	1551442,16
268	417947,88	1551453,1
269	417937,07	1551443,36
270	417924,98	1551432,47
271	417910,28	1551419,23
272	417910,67	1551418,86
:ЗУ124		
273	417946,28	1551370,7
274	417958,72	1551379,08

264	417932,28	1551418,57
263	417920,29	1551408,01
275	417923,94	1551403,88
:ЗУ125		
274	417958,72	1551379,08
276	417971,17	1551387,46
265	417943,66	1551428,59
264	417932,28	1551418,57
:ЗУ126		
276	417971,17	1551387,46
277	417983,61	1551395,83
266	417954,97	1551438,55
265	417943,66	1551428,59
:ЗУ127		
277	417983,61	1551395,83
278	417996,05	1551404,21
279	417966,32	1551448,54
267	417959,07	1551442,16
266	417954,97	1551438,55
:ЗУ128		
278	417996,05	1551404,21
280	418008,58	1551412,65
281	417992,87	1551435,97
282	417977,58	1551458,46
279	417966,32	1551448,54
:ЗУ129		
280	418008,58	1551412,65
283	418029,23	1551426,55
284	418013,52	1551449,88
281	417992,87	1551435,97
:ЗУ130		
281	417992,87	1551435,97
284	418013,52	1551449,88
285	418006,89	1551459,73
286	417994,94	1551473,74
282	417977,58	1551458,46
:ЗУ131		
271	417910,28	1551419,23
270	417924,98	1551432,47
287	417888,74	1551457,59
288	417880,11	1551445,11
289	417895,94	1551432,9
:ЗУ132		
269	417937,07	1551443,36
290	417897,28	1551469,92
287	417888,74	1551457,59
270	417924,98	1551432,47
:ЗУ133		
268	417947,88	1551453,1
291	417905,81	1551482,26
290	417897,28	1551469,92
269	417937,07	1551443,36
:ЗУ134		
268	417947,88	1551453,1
292	417959,34	1551463,41
293	417914,35	1551494,59
291	417905,81	1551482,26
:ЗУ135		
292	417959,34	1551463,41
294	417970,6	1551473,55
295	417945,35	1551491,36
296	417922,88	1551506,93
293	417914,35	1551494,59
:ЗУ136		
295	417945,35	1551491,36
297	417959,1	1551511,2
298	417938,28	1551529,18
296	417922,88	1551506,93
:ЗУ137		
295	417945,35	1551491,36
297	417959,1	1551511,2
299	417962,79	1551508,01

300	417984,37	1551485,96
294	417970,6	1551473,55
:ЗУ138		
286	417994,94	1551473,74
301	417985,5	1551484,8
300	417984,37	1551485,96
294	417970,6	1551473,55
292	417959,34	1551463,41
268	417947,88	1551453,1
267	417959,07	1551442,16
279	417966,32	1551448,54
282	417977,58	1551458,46
:ЗУ139		
302	417847,82	1551267,93
303	417861,72	1551277,28
304	417885,06	1551242,54
305	417871,18	1551233,21
:ЗУ140		
306	417900,22	1551190,05
307	417914,18	1551199,43
308	417937,59	1551164,58
309	417923,66	1551155,21
:ЗУ141		
306	417900,22	1551190,05
310	417890,54	1551204,44
311	417932,2	1551232,43
312	417941,87	1551218,04
313	417928,02	1551208,73
307	417914,18	1551199,43
:ЗУ142		
310	417890,54	1551204,44
314	417880,86	1551218,82
315	417922,53	1551246,82
316	417927,36	1551239,63
311	417932,2	1551232,43
:ЗУ143		
314	417880,86	1551218,82
305	417871,18	1551233,21
304	417885,06	1551242,54
317	417898,94	1551251,87
318	417912,86	1551261,21
315	417922,53	1551246,82
:ЗУ144		
303	417861,72	1551277,28
319	417875,59	1551286,62
317	417898,94	1551251,87
304	417885,06	1551242,54
:ЗУ145		
319	417875,59	1551286,62
320	417889,5	1551295,98
318	417912,86	1551261,21
317	417898,94	1551251,87
:ЗУ146		
307	417914,18	1551199,43
313	417928,02	1551208,73
321	417951,43	1551173,89
308	417937,59	1551164,58
:ЗУ147		
313	417928,02	1551208,73
312	417941,87	1551218,04
322	417965,27	1551183,2
321	417951,43	1551173,89
:ЗУ148		
315	417922,53	1551246,82
318	417912,86	1551261,21
320	417889,5	1551295,98
323	417903,34	1551305,29
324	417926,7	1551270,52
325	417936,37	1551256,13
326	417941,21	1551248,93
316	417927,36	1551239,63
:ЗУ149		

323	417903,34	1551305,29
327	417917,28	1551314,66
328	417940,65	1551279,89
324	417926,7	1551270,52
:ЗУ150		
327	417917,28	1551314,66
329	417931,14	1551323,99
330	417954,52	1551289,21
328	417940,65	1551279,89
:ЗУ151		
312	417941,87	1551218,04
311	417932,2	1551232,43
316	417927,36	1551239,63
326	417941,21	1551248,93
331	417946,05	1551241,74
332	417955,71	1551227,34
333	417979,11	1551192,51
322	417965,27	1551183,2
:ЗУ152		
332	417955,71	1551227,34
334	417969,56	1551236,64
335	417992,95	1551201,82
333	417979,11	1551192,51
:ЗУ153		
334	417969,56	1551236,64
336	417983,56	1551246,05
337	418006,95	1551211,24
335	417992,95	1551201,82

:ЗУ154		
336	417983,56	1551246,05
338	417997,43	1551255,36
339	418020,83	1551220,58
337	418006,95	1551211,24
:ЗУ155		
329	417931,14	1551323,99
340	417944,99	1551333,31
341	417968,39	1551298,53
330	417954,52	1551289,21
:ЗУ156		
336	417983,56	1551246,05
334	417969,56	1551236,64
332	417955,71	1551227,34
331	417946,05	1551241,74
342	417987,75	1551269,75
338	417997,43	1551255,36
:ЗУ157		
331	417946,05	1551241,74
326	417941,21	1551248,93
325	417936,37	1551256,13
343	417978,07	1551284,14
342	417987,75	1551269,75
:ЗУ158		
325	417936,37	1551256,13
324	417926,7	1551270,52
328	417940,65	1551279,89
330	417954,52	1551289,21
341	417968,39	1551298,53
343	417978,07	1551284,14
:ЗУ159		
344	417922,28	1551541,2
345	417909,5	1551549,06
346	417882,12	1551509,41
347	417895,22	1551502,11
:ЗУ160		
348	417884,66	1551486,84
349	417864,63	1551498,92
350	417847,53	1551509,25
351	417830,74	1551519,37
352	417833,48	1551535,9
353	417842,77	1551531,33
354	417855,88	1551524,03
355	417868,98	1551516,73
346	417882,12	1551509,41
347	417895,22	1551502,11
:ЗУ161		
356	417718,56	1551475,85
357	417733,51	1551477,1
358	417760,84	1551479,39
359	417760,84	1551494,39
360	417717,1	1551493,33
:ЗУ162		

359	417760,84	1551494,39
361	417760,83	1551510,17
362	417715,74	1551509,66
360	417717,1	1551493,33
:ЗУ163		
362	417715,74	1551509,66
361	417760,83	1551510,17
363	417760,83	1551525,17
364	417714,38	1551525,89
:ЗУ164		
361	417760,83	1551510,17
359	417760,84	1551494,39
358	417760,84	1551479,39
365	417776,99	1551479,24
366	417780,55	1551551,61
367	417771,03	1551553,54
368	417760,83	1551555,17
369	417760,83	1551540,17
363	417760,83	1551525,17
:ЗУ165		
365	417776,99	1551479,24
370	417782,09	1551479,19
371	417791,94	1551478,02
372	417797,59	1551547,27
373	417785,73	1551550,56
366	417780,55	1551551,61
:ЗУ166		
371	417791,94	1551478,02
374	417803,12	1551476,69
375	417806,78	1551475,84
376	417814,6	1551542,38
377	417800,19	1551546,56
372	417797,59	1551547,27
:ЗУ167		
375	417806,78	1551475,84
378	417821,39	1551472,45
351	417830,74	1551519,37
352	417833,48	1551535,9
379	417829,02	1551537,49
376	417814,6	1551542,38
:ЗУ168		
378	417821,39	1551472,45
380	417823,86	1551471,88
381	417835,63	1551467,75
350	417847,53	1551509,25
351	417830,74	1551519,37
:ЗУ169		
381	417835,63	1551467,75
382	417843,91	1551464,84
383	417849,55	1551462,14
349	417864,63	1551498,92
350	417847,53	1551509,25
:ЗУ170		
384	417711,49	1551560,53
385	417726,48	1551559,79
386	417723,63	1551611,46
387	417707,17	1551612,35
:ЗУ171		
385	417726,48	1551559,79
388	417741,38	1551558,09
389	417740,07	1551609,82
390	417732,64	1551610,97
386	417723,63	1551611,46
:ЗУ172		
388	417741,38	1551558,09
391	417756,21	1551555,82
392	417757,98	1551607,05
389	417740,07	1551609,82
:ЗУ173		
355	417868,98	1551516,73
346	417882,12	1551509,41
345	417909,5	1551549,06
393	417896,73	1551556,92
:ЗУ174		
354	417855,88	1551524,03
355	417868,98	1551516,73
393	417896,73	1551556,92
394	417883,95	1551564,78
:ЗУ175		
353	417842,77	1551531,33
354	417855,88	1551524,03
394	417883,95	1551564,78
395	417878,78	1551567,96
396	417870,6	1551571,61
:ЗУ176		
379	417829,02	1551537,49
352	417833,48	1551535,9
353	417842,77	1551531,33
396	417870,6	1551571,61
397	417855,02	1551578,55
:ЗУ177		
376	417814,6	1551542,38
379	417829,02	1551537,49
397	417855,02	1551578,55
398	417837,74	1551586,24
:ЗУ178		
377	417800,19	1551546,56
376	417814,6	1551542,38
398	417837,74	1551586,24
399	417832,13	1551588,74
400	417820,22	1551592,25
:ЗУ179		
373	417785,73	1551550,56
401	417800,41	1551598,08
402	417791,23	1551600,78
403	417783,13	1551603,16
404	417778,35	1551603,9
367	417771,03	1551553,54
366	417780,55	1551551,61
:ЗУ180		
373	417785,73	1551550,56
372	417797,59	1551547,27
377	417800,19	1551546,56
400	417820,22	1551592,25
401	417800,41	1551598,08
:ЗУ181		
405	417713	1551542,51
364	417714,38	1551525,89
363	417760,83	1551525,17
369	417760,83	1551540,17
:ЗУ182		
384	417711,49	1551560,53
405	417713	1551542,51
369	417760,83	1551540,17
368	417760,83	1551555,17
391	417756,21	1551555,82
388	417741,38	1551558,09
385	417726,48	1551559,79
:ЗУ183		
406	417863,07	1551455,65
383	417849,55	1551462,14
349	417864,63	1551498,92
348	417884,66	1551486,84
:ЗУ184		
367	417771,03	1551553,54
368	417760,83	1551555,17
391	417756,21	1551555,82
392	417757,98	1551607,05
407	417769,71	1551605,24
404	417778,35	1551603,9
:ЗУ185		
408	417842,49	1551616,9
409	417828,09	1551621,14
410	417845,09	1551669,72
411	417860,1	1551664,76
:ЗУ186		
409	417828,09	1551621,14
412	417813,65	1551625,39
413	417830,4	1551674,56
414	417830,75	1551674,47
410	417845,09	1551669,72
:ЗУ187		
412	417813,65	1551625,39
415	417799,22	1551629,64
416	417814,57	1551678,66
413	417830,4	1551674,56
:ЗУ188		
415	417799,22	1551629,64
417	417789,68	1551632,45
418	417784,56	1551633,24
419	417798,13	1551682,72
420	417800,8	1551682,22
416	417814,57	1551678,66
:ЗУ189		
418	417784,56	1551633,24
421	417769,73	1551635,54
422	417779,05	1551686,33
419	417798,13	1551682,72
:ЗУ190		
421	417769,73	1551635,54
423	417752,85	1551638,15
424	417759,23	1551689,31
425	417770,42	1551687,96
422	417779,05	1551686,33
:ЗУ191		
423	417752,85	1551638,15
426	417735,25	1551640,87
427	417739,69	1551691,67
424	417759,23	1551689,31
:ЗУ192		
428	417719,96	1551641,63
429	417704,67	1551642,4
430	417700,41	1551693,44
431	417720,09	1551692,55
:ЗУ193		
426	417735,25	1551640,87
428	417719,96	1551641,63
431	417720,09	1551692,55
427	417739,69	1551691,67
:ЗУ194		
432	417843,6	1551151,38
433	417857,59	1551160,79
434	417880,76	1551126,34
435	417866,77	1551116,93
:ЗУ195		
436	417871,57	1551170,2
437	417894,74	1551135,75
434	417880,76	1551126,34
433	417857,59	1551160,79
:ЗУ196		
438	417885,55	1551179,61
439	417908,73	1551145,16
437	417894,74	1551135,75
436	417871,57	1551170,2
:ЗУ197		
440	417833,73	1551165,96
441	417875,73	1551194,22
438	417885,55	1551179,61
436	417871,57	1551170,2
433	417857,59	1551160,79
432	417843,6	1551151,38
:ЗУ198		
442	417823,94	1551180,61
443	417865,89	1551208,84
441	417875,73	1551194,22
440	417833,73	1551165,96
444	417828,85	1551173,29
:ЗУ199		
445	417814,1	1551195,21
446	417828,08	1551204,62
447	417842,07	1551214,03
448	417856,06	1551223,45
443	417865,89	1551208,84
442	417823,94	1551180,61
:ЗУ200		
449	417818,9	1551248,47
447	417842,07	1551214,03
448	417856,06	1551223,45
450	417832,89	1551257,89
:ЗУ201		
451	417804,91	1551239,06
449	417818,9	1551248,47
447	417842,07	1551214,03
446	417828,08	1551204,62
:ЗУ202		
452	417790,9	1551229,63
451	417804,91	1551239,06
446	417828,08	1551204,62
445	417814,1	1551195,21
:ЗУ203		
453	417814,85	1551163,87
444	417828,85	1551173,29
440	417833,73	1551165,96
432	417843,6	1551151,38
435	417866,77	1551116,93
454	417852,76	1551107,51
:ЗУ204		
455	417800,86	1551154,46
453	417814,85	1551163,87
454	417852,76	1551107,51
456	417838,77	1551098,1
457	417815,6	1551132,54
458	417805,77	1551147,15
:ЗУ205		
459	417801,61	1551123,13
457	417815,6	1551132,54
456	417838,77	1551098,1
460	417824,79	1551088,68
:ЗУ206		
461	417787,62	1551113,72
459	417801,61	1551123,13
460	417824,79	1551088,68
462	417810,8	1551079,27
:ЗУ207		
463	417773,63	1551104,31
461	417787,62	1551113,72
462	417810,8	1551079,27
464	417796,81	1551069,86
:ЗУ208		
465	417763,8	1551118,92
458	417805,77	1551147,15

457	417815,6	1551132,54
459	417801,61	1551123,13
461	417787,62	1551113,72
463	417773,63	1551104,31
:ЗУ209		
466	417744,15	1551148,14
467	417758,13	1551157,55
468	417772,11	1551166,95
469	417786,1	1551176,37
470	417795,93	1551161,76
471	417753,97	1551133,53
:ЗУ210		
458	417805,77	1551147,15
465	417763,8	1551118,92
471	417753,97	1551133,53
470	417795,93	1551161,76
455	417800,86	1551154,46

:ЗУ211		
466	417744,15	1551148,14
472	417720,97	1551182,58
473	417734,95	1551191,99
467	417758,13	1551157,55
:ЗУ212		
467	417758,13	1551157,55
473	417734,95	1551191,99
474	417748,93	1551201,4
468	417772,11	1551166,95
:ЗУ213		
468	417772,11	1551166,95
474	417748,93	1551201,4
475	417762,92	1551210,81
469	417786,1	1551176,37
:ЗУ214		
455	417800,86	1551154,46
470	417795,93	1551161,76
469	417786,1	1551176,37
475	417762,92	1551210,81
476	417776,92	1551220,23
453	417814,85	1551163,87
:ЗУ215		
442	417823,94	1551180,61
444	417828,85	1551173,29
453	417814,85	1551163,87
476	417776,92	1551220,23
452	417790,9	1551229,63
445	417814,1	1551195,21
:ЗУ216		
477	417651,29	1551439,74
478	417628,34	1551473,8
479	417614,14	1551464,31
480	417637,12	1551430,2
:ЗУ217		
478	417628,34	1551473,8
481	417605,43	1551507,8
482	417591,26	1551498,27
479	417614,14	1551464,31
:ЗУ219		
479	417614,14	1551464,31
482	417591,26	1551498,27
485	417576,91	1551488,61
483	417599,79	1551454,65
:ЗУ220		
484	417622,96	1551420,66
483	417599,79	1551454,65
486	417585,54	1551445,05
487	417608,79	1551411,13
:ЗУ221		
483	417599,79	1551454,65
485	417576,91	1551488,61
488	417562,66	1551479,02
486	417585,54	1551445,05
:ЗУ222		
486	417585,54	1551445,05
488	417562,66	1551479,02
489	417548,48	1551469,47
490	417571,37	1551435,5
:ЗУ223		
487	417608,79	1551411,13
486	417585,54	1551445,05
490	417571,37	1551435,5
491	417594,62	1551401,59
:ЗУ224		
490	417571,37	1551435,5
489	417548,48	1551469,47
492	417534,23	1551459,88
493	417557,11	1551425,89
:ЗУ225		
491	417594,62	1551401,59
490	417571,37	1551435,5

493	417557,11	1551425,89
494	417580,07	1551391,79
:ЗУ226		
495	417680,11	1551459,14
496	417660,13	1551488,8
497	417657,12	1551493,27
498	417642,5	1551483,34
499	417665,45	1551449,27
:ЗУ227		
497	417657,12	1551493,27
500	417637,08	1551522,98
501	417626,68	1551522,11
502	417619,59	1551517,34
498	417642,5	1551483,34
:ЗУ228		
499	417665,45	1551449,27
498	417642,5	1551483,34
478	417628,34	1551473,8
477	417651,29	1551439,74
:ЗУ229		
498	417642,5	1551483,34
502	417619,59	1551517,34
481	417605,43	1551507,8
478	417628,34	1551473,8
:ЗУ230		
503	417696,35	1551470,07
504	417676,37	1551499,73
496	417660,13	1551488,8
495	417680,11	1551459,14
:ЗУ231		
504	417676,37	1551499,73
496	417660,13	1551488,8
497	417657,12	1551493,27
500	417637,08	1551522,98
505	417659,45	1551524,84
:ЗУ232		
503	417696,35	1551470,07
506	417698,83	1551471,74
507	417694,16	1551527,74
505	417659,45	1551524,84
504	417676,37	1551499,73
:ЗУ233		
508	417529,45	1551529,29
509	417509,51	1551561,87
510	417500,53	1551557,24
511	417493,49	1551552,69
512	417514,94	1551519,58
514	417528,04	1551528,35
:ЗУ234		
513	417551,73	1551493,35
514	417528,04	1551528,35
512	417514,94	1551519,58
515	417514,32	1551519,16
516	417537,96	1551484,08
:ЗУ235		
512	417514,94	1551519,58
511	417493,49	1551552,69
517	417478,34	1551542,89
518	417500,53	1551509,94
515	417514,32	1551519,16

:ЗУ236		
516	417537,96	1551484,08
515	417514,32	1551519,16
518	417500,53	1551509,94
519	417524,19	1551474,81
:ЗУ237		
520	417579,27	1551511,89
521	417555,71	1551546,86
522	417545,8	1551540,23
523	417541,91	1551537,63
524	417565,5	1551502,62
:ЗУ238		
524	417565,5	1551502,62
523	417541,91	1551537,63
508	417529,45	1551529,29
514	417528,04	1551528,35
513	417551,73	1551493,35
:ЗУ239		
525	417606,81	1551530,44
526	417583,3	1551565,39
527	417569,48	1551556,13
528	417593,04	1551521,16
:ЗУ240		
528	417593,04	1551521,16
527	417569,48	1551556,13
529	417562,46	1551551,38
521	417555,71	1551546,86
520	417579,27	1551511,89
:ЗУ241		

530	417661,52	1551543,08
531	417659,61	1551565,34
532	417658,41	1551576,45
533	417634,95	1551572,99
534	417640,97	1551541,37
:ЗУ242		
535	417657,21	1551587,55
536	417655,33	1551609,38
537	417642,22	1551608,2
538	417629,99	1551605,56
533	417634,95	1551572,99
532	417658,41	1551576,45
:ЗУ243		
534	417640,97	1551541,37
533	417634,95	1551572,99
539	417607,21	1551568,91
540	417620,51	1551539,66
541	417626,02	1551540,12
:ЗУ244		
533	417634,95	1551572,99
538	417629,99	1551605,56
542	417612,19	1551601,73
543	417594,07	1551597,82
539	417607,21	1551568,91
:ЗУ245		
544	417692,66	1551545,68
545	417690,8	1551568,03
531	417659,61	1551565,34
530	417661,52	1551543,08
:ЗУ246		
545	417690,8	1551568,03
546	417688,94	1551590,29
535	417657,21	1551587,55
532	417658,41	1551576,45
531	417659,61	1551565,34
:ЗУ247		
546	417688,94	1551590,29
547	417687,11	1551612,25
536	417655,33	1551609,38
535	417657,21	1551587,55
:ЗУ248		
523	417541,91	1551537,63
508	417529,45	1551529,29
509	417509,51	1551561,87
548	417525,63	1551570,17
522	417545,8	1551540,23
:ЗУ249		
521	417555,71	1551546,86
522	417545,8	1551540,23
548	417525,63	1551570,17
549	417543,57	1551579,41
529	417562,46	1551551,38
:ЗУ250		
527	417569,48	1551556,13
529	417562,46	1551551,38
549	417543,57	1551579,41
550	417545,97	1551580,64
551	417568,17	1551588,57
526	417583,3	1551565,39
:ЗУ251		
551	417568,17	1551588,57
543	417594,07	1551597,82
539	417607,21	1551568,91
526	417583,3	1551565,39
:ЗУ252		
525	417606,81	1551530,44
526	417583,3	1551565,39
539	417607,21	1551568,91
540	417620,51	1551539,66
:ЗУ253		
552	417405,74	1551650,74
553	417418,35	1551658,87
554	417445,43	1551618,64
555	417432,83	1551610,5
:ЗУ254		
553	417418,35	1551658,87
556	417430,95	1551666,99
557	417458,03	1551626,77
554	417445,43	1551618,64
:ЗУ255		
556	417430,95	1551666,99
558	417433,46	1551668,61
559	417445,85	1551674,99
560	417471,12	1551634,11
557	417458,03	1551626,77
:ЗУ256		
559	417445,85	1551674,99
562	417460,29	1551682,43
563	417484,2	1551641,44
564	417473,13	1551635,24
560	417471,12	1551634,11

:ЗУ257		
565	417461,59	1551567,78
566	417474,19	1551575,92
554	417445,43	1551618,64
555	417432,83	1551610,5
:ЗУ258		
566	417474,19	1551575,92
567	417485,05	1551582,94
568	417486,9	1551583,89
557	417458,03	1551626,77
554	417445,43	1551618,64
:ЗУ259		
568	417486,9	1551583,89
569	417500,23	1551590,76
564	417473,13	1551635,24
560	417471,12	1551634,11
557	417458,03	1551626,77
:ЗУ260		
569	417500,23	1551590,76
570	417513,57	1551597,63
571	417488,74	1551643,67
572	417487,07	1551639,12
563	417484,2	1551641,44
564	417473,13	1551635,24
:ЗУ261		
570	417513,57	1551597,63
573	417526,9	1551604,5
574	417504,94	1551651,35
634	417497,74	1551647,91
571	417488,74	1551643,67
:ЗУ262		
573	417526,9	1551604,5
575	417534,03	1551608,17
576	417540,64	1551610,53
577	417521,54	1551658,58
578	417512,41	1551658,02
631	417511,28	1551654,35
574	417504,94	1551651,35
:ЗУ263		
576	417540,64	1551610,53
579	417554,76	1551615,57
580	417538,29	1551665,19
629	417525,17	1551660,01
577	417521,54	1551658,58
:ЗУ264		
579	417554,76	1551615,57
581	417568,89	1551620,61
582	417554,86	1551670,8
583	417553,34	1551670,31
584	417541,38	1551669,46
627	417539,12	1551665,52
580	417538,29	1551665,19

:ЗУ265		
581	417568,89	1551620,61
585	417583,02	1551625,66
586	417571,82	1551676,22
623	417567,63	1551674,88
582	417554,86	1551670,8
:ЗУ266		
585	417583,02	1551625,66
587	417585,88	1551626,68
588	417597,6	1551629,18
589	417587,14	1551679,44
590	417582,21	1551678,4
586	417571,82	1551676,22
:ЗУ267		
588	417597,6	1551629,18
591	417612,27	1551632,31
592	417602,3	1551682,61
620	417596,89	1551681,48
594	417592,54	1551683,47
589	417587,14	1551679,44
:ЗУ268		
591	417612,27	1551632,31
595	417626,94	1551635,43
596	417617,6	1551685,11
597	417613,94	1551687,39
618	417611,65	1551684,14
592	417602,3	1551682,61
:ЗУ269		
595	417626,94	1551635,43
598	417639,72	1551638,16
599	417641,65	1551638,33
600	417634,92	1551687,95
616	417626,45	1551686,57
596	417617,6	1551685,11
:ЗУ270		
599	417641,65	1551638,33
601	417656,59	1551639,67
606	417653,17	1551665,2

602	417649,94	1551689,34
613	417641,33	1551688,57
603	417635,2	1551690,88
600	417634,92	1551687,95
:ЗУ271		
601	417656,59	1551639,67
604	417684,62	1551642,17
605	417682,51	1551667,42
606	417653,17	1551665,2
:ЗУ272		
606	417653,17	1551665,2
605	417682,51	1551667,42
607	417680,46	1551692,05
612	417656,27	1551689,9
602	417649,94	1551689,34
:ЗУ273		
608	417650,13	1551716,15
609	417678,23	1551718,64
610	417676,29	1551741,93
611	417644,76	1551739,14
:ЗУ274		
612	417656,27	1551689,9
607	417680,46	1551692,05
609	417678,23	1551718,64
608	417650,13	1551716,15
:ЗУ275		
613	417641,33	1551688,57
602	417649,94	1551689,34
612	417656,27	1551689,9
608	417650,13	1551716,15
611	417644,76	1551739,14
615	417629,04	1551737,47
614	417631,4	1551737,96
:ЗУ276		
616	417626,45	1551686,57
600	417634,92	1551687,95
603	417635,2	1551690,88
613	417641,33	1551688,57
614	417631,4	1551737,96
617	417612,82	1551734,11
:ЗУ606		
618	417611,65	1551684,14
597	417613,94	1551687,39
596	417617,6	1551685,11
616	417626,45	1551686,57
617	417612,82	1551734,11
619	417597,39	1551730,92
:ЗУ607		
620	417596,89	1551681,48
592	417602,3	1551682,61
593	417601,58	1551685,37
618	417611,65	1551684,14
619	417597,39	1551730,92
621	417581,57	1551727,64
:ЗУ608		
590	417582,21	1551678,4
589	417587,14	1551679,44
594	417592,54	1551683,47
620	417596,89	1551681,48
621	417581,57	1551727,64
622	417566,87	1551724,6
:ЗУ609		
623	417567,63	1551674,88

586	417571,82	1551676,22
590	417582,21	1551678,4
622	417566,87	1551724,6
624	417558,58	1551722,88
625	417552,18	1551720,6
:ЗУ610		
583	417553,34	1551670,31
582	417554,86	1551670,8
623	417567,63	1551674,88
625	417552,18	1551720,6
626	417536,3	1551714,93
:ЗУ611		
627	417539,12	1551665,52
584	417541,38	1551669,46
583	417553,34	1551670,31
626	417536,3	1551714,93
628	417520,07	1551709,14
:ЗУ612		
629	417525,17	1551660,01
580	417538,29	1551665,19
627	417539,12	1551665,52
628	417520,07	1551709,14
630	417505,91	1551704,08
:ЗУ613		
631	417511,28	1551654,35
578	417512,41	1551658,02
577	417521,54	1551658,58

629	417525,17	1551660,01
630	417505,91	1551704,08
632	417494,24	1551699,92
633	417490,05	1551697,76
:ЗУ614		
634	417497,74	1551647,91
574	417504,94	1551651,35
631	417511,28	1551654,35
633	417490,05	1551697,76
635	417474,72	1551689,86
:ЗУ615		
563	417484,2	1551641,44
572	417487,07	1551639,12
571	417488,74	1551643,67
634	417497,74	1551647,91
635	417474,72	1551689,86
562	417460,29	1551682,43
:ЗУ616		
636	417608,44	1551107,1
637	417622,35	1551116,46
638	417645,64	1551081,8
639	417631,73	1551072,45
:ЗУ617		
640	417662,3	1551028,21
641	417676,64	1551037,86
642	417699,23	1551004,24
643	417684,89	1550994,59
:ЗУ618		
644	417645,77	1551017,08
645	417644,74	1551018,53
646	417637,07	1551029,3
647	417649,72	1551037,81
648	417682,62	1551059,96
649	417690,99	1551047,51
641	417676,64	1551037,86
640	417662,3	1551028,21
:ЗУ619		
647	417649,72	1551037,81
650	417641,34	1551050,25
651	417686,7	1551080,79
652	417687,97	1551078,91
653	417695,07	1551068,34
648	417682,62	1551059,96
:ЗУ620		
650	417641,34	1551050,25
654	417635,74	1551058,58
655	417628,25	1551070,11
639	417631,73	1551072,45
638	417645,64	1551081,8
656	417659,56	1551091,15
657	417673,47	1551100,49
651	417686,7	1551080,79
:ЗУ621		
637	417622,35	1551116,46
658	417636,26	1551125,83
656	417659,56	1551091,15
638	417645,64	1551081,8

:ЗУ622		
658	417636,26	1551125,83
659	417650,16	1551135,19
657	417673,47	1551100,49
656	417659,56	1551091,15
:ЗУ623		
641	417676,64	1551037,86
649	417690,99	1551047,51
660	417713,57	1551013,9
642	417699,23	1551004,24
:ЗУ624		
649	417690,99	1551047,51
648	417682,62	1551059,96
653	417695,07	1551068,34
661	417726,02	1551022,28
660	417713,57	1551013,9
:ЗУ625		
651	417686,7	1551080,79
657	417673,47	1551100,49
659	417650,16	1551135,19
662	417662,6	1551143,56
663	417685,91	1551108,86
664	417695,59	1551094,47
665	417700,42	1551087,27
652	417687,97	1551078,91
:ЗУ626		
662	417662,6	1551143,56
666	417676,47	1551152,91
667	417699,8	1551118,19
663	417685,91	1551108,86
:ЗУ627		
666	417676,47	1551152,91
668	417690,35	1551162,25

669	417713,69	1551127,52
667	417699,8	1551118,19
:ЗУ628		
653	417695,07	1551068,34
652	417687,97	1551078,91
665	417700,42	1551087,27
670	417705,27	1551080,08
671	417714,93	1551065,68
672	417738,46	1551030,65
661	417726,02	1551022,28
:ЗУ629		
671	417714,93	1551065,68
673	417728,77	1551074,98
674	417752,3	1551039,97
672	417738,46	1551030,65
:ЗУ630		
673	417728,77	1551074,98
675	417742,62	1551084,28
676	417766,13	1551049,28
674	417752,3	1551039,97
:ЗУ631		
675	417742,62	1551084,28
677	417756,64	1551093,71
678	417780,18	1551058,74
676	417766,13	1551049,28
:ЗУ632		
668	417690,35	1551162,25
679	417704,21	1551171,58
680	417727,59	1551136,86
669	417713,69	1551127,52
:ЗУ633		
675	417742,62	1551084,28
673	417728,77	1551074,98
671	417714,93	1551065,68
670	417705,27	1551080,08
681	417746,95	1551108,09
677	417756,64	1551093,71
:ЗУ634		
670	417705,27	1551080,08
665	417700,42	1551087,27
664	417695,59	1551094,47
682	417737,27	1551122,48
681	417746,95	1551108,09
:ЗУ635		
664	417695,59	1551094,47
663	417685,91	1551108,86
667	417699,8	1551118,19
669	417713,69	1551127,52
680	417727,59	1551136,86
682	417737,27	1551122,48
:ЗУ636		
683	417593,42	1551096,98
636	417608,44	1551107,1
639	417631,73	1551072,45
655	417628,25	1551070,11
684	417613,34	1551067,33
:ЗУ637		
685	417579,21	1551087,42
683	417593,42	1551096,98
684	417613,34	1551067,33
686	417594,62	1551054,76
:ЗУ638		
644	417645,77	1551017,08
640	417662,3	1551028,21
643	417684,89	1550994,59
687	417669,27	1550984,08
:ЗУ639		
688	417632,12	1551010,04
645	417644,74	1551018,53
644	417645,77	1551017,08
687	417669,27	1550984,08
689	417653,69	1550973,59
:ЗУ640		
690	417619,67	1551001,68
688	417632,12	1551010,04
689	417653,69	1550973,59
691	417637,93	1550962,98
:ЗУ641		
688	417632,12	1551010,04
690	417619,67	1551001,68
692	417607,05	1551028,41
693	417628,12	1551042,6
646	417637,07	1551029,3
645	417644,74	1551018,53
:ЗУ642		
694	417603,17	1551036,65
686	417594,62	1551054,76
684	417613,34	1551067,33
655	417628,25	1551070,11
654	417635,74	1551058,58
:ЗУ643		

885	417299,68	1551374,43
884	417277,22	1551407,5
886	417292,71	1551417,92
887	417315,16	1551384,86
:ЗУ644		
887	417315,16	1551384,86
886	417292,71	1551417,92
888	417308,2	1551428,35
889	417330,65	1551395,29
:ЗУ645		
889	417330,65	1551395,29
888	417308,2	1551428,35
890	417323,69	1551438,78
891	417346,13	1551405,72
:ЗУ646	-	-
891	417346,13	1551405,72
890	417323,69	1551438,78
892	417344,34	1551452,68
893	417361,58	1551416,12
:ЗУ648		
900	417124,08	1551400,66
903	417096,07	1551442,26
904	417108,77	1551450,81
901	417136,86	1551409,32
:ЗУ649		
899	417151,92	1551359,31
900	417124,08	1551400,66
901	417136,86	1551409,32
902	417164,84	1551368,01
:ЗУ650		
906	417177,57	1551376,58
905	417149,58	1551417,93
908	417162,29	1551426,53
909	417190,3	1551385,15
:ЗУ651		
905	417149,58	1551417,93
907	417121,51	1551459,38
910	417134,24	1551467,96
908	417162,29	1551426,53
:ЗУ652		
901	417136,86	1551409,32
904	417108,77	1551450,81
907	417121,51	1551459,38
905	417149,58	1551417,93
:ЗУ654		
921	417241,24	1551419,44
920	417213,13	1551460,96
923	417225,84	1551469,56
924	417253,97	1551428,01
:ЗУ655		
902	417164,84	1551368,01
901	417136,86	1551409,32
905	417149,58	1551417,93
906	417177,57	1551376,58
:ЗУ656		
917	417200,42	1551452,35
919	417172,44	1551493,67
922	417185,17	1551502,25
920	417213,13	1551460,96
:ЗУ657		
915	417215,77	1551402,3
914	417187,71	1551443,75
917	417200,42	1551452,35
918	417228,5	1551410,87
:ЗУ658		
914	417187,71	1551443,75
916	417159,71	1551485,1
919	417172,44	1551493,67
917	417200,42	1551452,35
:ЗУ659		
918	417228,5	1551410,87
917	417200,42	1551452,35
920	417213,13	1551460,96
921	417241,24	1551419,44
:ЗУ660		
911	417175	1551435,14
913	417146,97	1551476,53
916	417159,71	1551485,1
914	417187,71	1551443,75
:ЗУ661		
909	417190,3	1551385,15
908	417162,29	1551426,53
911	417175	1551435,14
912	417203,04	1551393,72
:ЗУ662		
894	417281,22	1551524,72
895	417303,26	1551539,75
896	417315,67	1551513,44
897	417297,26	1551500,98
898	417289,39	1551512,59
:ЗУ663		

908	417162,29	1551426,53
910	417134,24	1551467,96
913	417146,97	1551476,53
911	417175	1551435,14
:ЗУ664		
912	417203,04	1551393,72
911	417175	1551435,14
914	417187,71	1551443,75
915	417215,77	1551402,3
:ЗУ665		
926	417238,55	1551478,17
928	417210,64	1551519,39
931	417223,37	1551527,96
929	417251,26	1551486,77
:ЗУ666		
927	417266,7	1551436,59
926	417238,55	1551478,17
929	417251,26	1551486,77
930	417279,43	1551445,16
:ЗУ667		
923	417225,84	1551469,56
925	417197,91	1551510,82
928	417210,64	1551519,39
926	417238,55	1551478,17
:ЗУ668		
920	417213,13	1551460,96
922	417185,17	1551502,25
925	417197,91	1551510,82
923	417225,84	1551469,56

:ЗУ675		
759	417501,35	1550956,64
758	417494,69	1550973,74
765	417499,93	1550977,2
764	417512,44	1550985,47
763	417526	1550994,43
762	417535,67	1550979,74
761	417522,46	1550970,85
760	417509,65	1550962,23
:ЗУ676		
766	417551,31	1550956,5
762	417535,67	1550979,74
768	417559,86	1550996,02
767	417572,6	1550968,92
:ЗУ677		
769	417499,52	1551033,78
770	417531,76	1551055,48
771	417540,96	1551035,98
772	417511,56	1551015,9
:ЗУ678		
768	417559,86	1550996,02
773	417550,02	1551016,74
774	417523,04	1550998,92
763	417526	1550994,43
762	417535,67	1550979,74
:ЗУ679		
775	417567,15	1550932,98
776	417587,41	1550937,54
767	417572,6	1550968,92
766	417551,31	1550956,5
:ЗУ680		
758	417494,69	1550973,74
777	417487,41	1550968,93
778	417474,9	1550960,66
779	417466,29	1550954,98
780	417479,31	1550935,59
781	417495,07	1550939,13
782	417488,91	1550948,27
759	417501,35	1550956,64
:ЗУ681		
784	417423,82	1550982,82
783	417411,13	1550974,27
786	417437,1	1550935,69
785	417449,87	1550944,12
:ЗУ682		
784	417423,82	1550982,82
787	417436,27	1550991,19
788	417462,38	1550952,39
789	417452,9	1550946,12
785	417449,87	1550944,12

:ЗУ683		
787	417436,27	1550991,19
790	417448,71	1550999,57
778	417474,9	1550960,66
779	417466,29	1550954,98
788	417462,38	1550952,39
:ЗУ684		
790	417448,71	1550999,57
791	417461,15	1551007,95
777	417487,41	1550968,93

778	417474,9	1550960,66
:ЗУ685		
791	417461,15	1551007,95
792	417473,6	1551016,32
765	417499,93	1550977,2
758	417494,69	1550973,74
777	417487,41	1550968,93
:ЗУ686		
792	417473,6	1551016,32
793	417486,04	1551024,7
764	417512,44	1550985,47
765	417499,93	1550977,2
:ЗУ687		
793	417486,04	1551024,7
769	417499,52	1551033,78
772	417511,56	1551015,9
774	417523,04	1550998,92
763	417526	1550994,43
764	417512,44	1550985,47
:ЗУ688		
772	417511,56	1551015,9
771	417540,96	1551035,98
773	417550,02	1551016,74
774	417523,04	1550998,92
:ЗУ689		
786	417437,1	1550935,69
785	417449,87	1550944,12
789	417452,9	1550946,12
794	417475,54	1550912,38
795	417455,78	1550907,94
:ЗУ690		
789	417452,9	1550946,12
788	417462,38	1550952,39
779	417466,29	1550954,98
780	417479,31	1550935,59
796	417492,34	1550916,16
794	417475,54	1550912,38
:ЗУ691		
760	417509,65	1550962,23
761	417522,46	1550970,85
797	417550,48	1550929,24
798	417534,31	1550925,6
:ЗУ692		
761	417522,46	1550970,85
762	417535,67	1550979,74
766	417551,31	1550956,5
775	417567,15	1550932,98
797	417550,48	1550929,24
:ЗУ693		
796	417492,34	1550916,16
799	417523,84	1550923,24
800	417510,77	1550942,66
781	417495,07	1550939,13
780	417479,31	1550935,59
:ЗУ694		
801	417503,29	1551115,81
802	417490,61	1551142,7
803	417468,47	1551127,82
804	417479,88	1551110,86
805	417484,87	1551103,43
:ЗУ695		
806	417394,38	1550999,16
807	417369,25	1551036,49
808	417383,21	1551045,87
809	417408,31	1551008,54
:ЗУ696		
807	417369,25	1551036,49
810	417344,12	1551073,81
811	417358,1	1551083,22
808	417383,21	1551045,87
:ЗУ697		
809	417408,31	1551008,54
808	417383,21	1551045,87
812	417397,02	1551055,15
813	417422,11	1551017,83
:ЗУ698		
808	417383,21	1551045,87
811	417358,1	1551083,22
814	417371,9	1551092,52
812	417397,02	1551055,15
:ЗУ699		
813	417422,11	1551017,83
812	417397,02	1551055,15
815	417410,83	1551064,44
816	417435,85	1551027,08
:ЗУ700		
812	417397,02	1551055,15
814	417371,9	1551092,52
817	417385,71	1551101,81
815	417410,83	1551064,44
:ЗУ701		

816	417435,85	1551027,08
815	417410,83	1551064,44
818	417424,64	1551073,72
819	417449,72	1551036,41
:ЗУ702		
815	417410,83	1551064,44
817	417385,71	1551101,81
820	417399,51	1551111,1
818	417424,64	1551073,72
:ЗУ703		
819	417449,72	1551036,41
818	417424,64	1551073,72
821	417438,45	1551083,01
822	417463,53	1551045,71
:ЗУ704		
818	417424,64	1551073,72
820	417399,51	1551111,1
823	417413,32	1551120,39
821	417438,45	1551083,01
:ЗУ705		
822	417463,53	1551045,71
821	417438,45	1551083,01
824	417452,26	1551092,29
825	417477,33	1551055
:ЗУ706		
821	417438,45	1551083,01
823	417413,32	1551120,39
826	417427,07	1551129,66
824	417452,26	1551092,29
:ЗУ707		
825	417477,33	1551055
824	417452,26	1551092,29
827	417466,07	1551101,57
828	417491,13	1551064,29
:ЗУ708		
824	417452,26	1551092,29
826	417427,07	1551129,66
829	417440,92	1551138,98
827	417466,07	1551101,57
:ЗУ709		
828	417491,13	1551064,29
827	417466,07	1551101,57
804	417479,88	1551110,86
805	417484,87	1551103,43
830	417504,94	1551073,58
:ЗУ710		
827	417466,07	1551101,57
829	417440,92	1551138,98
831	417454,73	1551148,27
803	417468,47	1551127,82
804	417479,88	1551110,86

:ЗУ711		
830	417504,94	1551073,58
805	417484,87	1551103,43
801	417503,29	1551115,81
832	417518,81	1551082,92
:ЗУ712		
803	417468,47	1551127,82
831	417454,73	1551148,27
833	417479,96	1551165,26
802	417490,61	1551142,7
:ЗУ713		
834	417455,71	1551216,65
835	417443,02	1551243,53
836	417420,77	1551228,58
837	417432,17	1551211,61
838	417437,17	1551204,18
:ЗУ714		
839	417332,95	1551090,4
840	417307,69	1551127,92
841	417321,7	1551137,34
842	417346,93	1551099,81
:ЗУ715		
840	417307,69	1551127,92
843	417282,69	1551165,06
844	417296,71	1551174,5
841	417321,7	1551137,34
:ЗУ716		
842	417346,93	1551099,81
841	417321,7	1551137,34
845	417335,51	1551146,63
846	417360,73	1551109,1
:ЗУ717		
841	417321,7	1551137,34
844	417296,71	1551174,5
847	417310,52	1551183,79
845	417335,51	1551146,63
:ЗУ718		
846	417360,73	1551109,1
845	417335,51	1551146,63

848	417349,31	1551155,91
849	417374,54	1551118,4
:ЗУ719		
845	417335,51	1551146,63
847	417310,52	1551183,79
850	417324,32	1551193,09
848	417349,31	1551155,91
:ЗУ720		
849	417374,54	1551118,4
848	417349,31	1551155,91
851	417363,12	1551165,19
852	417388,34	1551127,69
:ЗУ721		
848	417349,31	1551155,91
850	417324,32	1551193,09
853	417338,12	1551202,38
851	417363,12	1551165,19
:ЗУ722		
852	417388,34	1551127,69
851	417363,12	1551165,19
854	417376,93	1551174,48
855	417402,14	1551136,98
:ЗУ723		
851	417363,12	1551165,19
853	417338,12	1551202,38
856	417351,93	1551211,67
854	417376,93	1551174,48
:ЗУ724		
855	417402,14	1551136,98
854	417376,93	1551174,48
857	417390,74	1551183,76
858	417415,9	1551146,25
:ЗУ725		
854	417376,93	1551174,48
856	417351,93	1551211,67
859	417365,73	1551220,97
857	417390,74	1551183,76
:ЗУ726		
858	417415,9	1551146,25
857	417390,74	1551183,76
860	417404,55	1551193,04
861	417429,75	1551155,57
:ЗУ727		
857	417390,74	1551183,76
859	417365,73	1551220,97
862	417379,53	1551230,26
860	417404,55	1551193,04
:ЗУ728		
861	417429,75	1551155,57
860	417404,55	1551193,04
863	417418,36	1551202,33
864	417443,55	1551164,86
:ЗУ729		
860	417404,55	1551193,04
862	417379,53	1551230,26
865	417393,34	1551239,55
863	417418,36	1551202,33
:ЗУ730		
866	417457,35	1551174,16
838	417437,17	1551204,18
834	417455,71	1551216,65
867	417471,32	1551183,56
:ЗУ731		
836	417420,77	1551228,58
868	417407,12	1551248,83
869	417432,47	1551265,9
835	417443,02	1551243,53
:ЗУ732		
863	417418,36	1551202,33
865	417393,34	1551239,55
868	417407,12	1551248,83
836	417420,77	1551228,58
837	417432,17	1551211,61
:ЗУ733		
864	417443,55	1551164,86
863	417418,36	1551202,33
837	417432,17	1551211,61
838	417437,17	1551204,18
866	417457,35	1551174,16
:ЗУ734		
870	417191,01	1551301,24
871	417168,67	1551334,42
872	417184,3	1551344,94
873	417206,77	1551311,85
:ЗУ735		
873	417206,77	1551311,85
872	417184,3	1551344,94
874	417199,78	1551355,37
875	417222,25	1551322,28
:ЗУ736		
875	417222,25	1551322,28

874	417199,78	1551355,37
876	417215,27	1551365,79
877	417237,74	1551332,71
:ЗУ737		
877	417237,74	1551332,71
876	417215,27	1551365,79
878	417230,75	1551376,21
879	417253,22	1551343,14
:ЗУ738		
879	417253,22	1551343,14
878	417230,75	1551376,21
880	417246,25	1551386,64
881	417268,71	1551353,57
:ЗУ739		
881	417268,71	1551353,57
880	417246,25	1551386,64
882	417261,73	1551397,07
883	417284,19	1551364
:ЗУ740		
883	417284,19	1551364
882	417261,73	1551397,07
884	417277,22	1551407,5
885	417299,68	1551374,43

:ЗУ741		
1023	417605,49	1550899,23
1024	417596,15	1550919,00
1025	417467,77	1550890,14
1026	417506,51	1550832,59
1027	417532,11	1550849,83
14	417526,92	1550853,59
13	417514,04	1550845,31
12	417508,89	1550853,88
10	417524,88	1550863,89
9	417530,22	1550863,55
1028	417540,94	1550855,78
:ЗУ742		
943	418062,34	1551509,09
1043	418084,32	1551475,16
1041	418092,48	1551480,68
1042	418097,88	1551472,70
202	418103,89	1551476,81
203	418094,18	1551491,24
205	418084,4	1551505,75
207	418075,97	1551518,28

:ЗУ743		
207	418075,94	1551518,27
208	418074,63	1551520,28
210	418064,81	1551534,86
212	418053,64	1551551,45
214	418042,46	1551568,06
216	418031,28	1551584,66
218	418027,66	1551590,04
219	418027,73	1551603,14
227	418027,84	1551626,41
223	418027,97	1551651,46
224	418028	1551657,37
198	418037,34	1551670,95
199	418048,69	1551687,44
200	418081,70	1551664,52
64	418105,23	1551699,14
65	418072,33	1551721,79
63	418082,32	1551736,31
1029	418086,50	1551742,38
1030	418040,12	1551774,30
1031	418042,69	1551765,01
1032	418039,90	1551752,12
1033	418035,77	1551741,03
1034	418035,16	1551731,04
1035	418028,22	1551721,07
1036	418023,10	1551709,06
1037	418020,24	1551701,25
1038	418010,98	1551696,20
1039	418007,55	1551687,13
1040	418005,36	1551682,31
1041	418000,91	1551675,99
1042	418000,32	1551668,15
1043	417992,12	1551659,50
1044	417973,68	1551656,85
1045	417961,91	1551665,97
1046	417957,85	1551675,31
1047	417954,24	1551678,65
1048	417952,40	1551675,07
1049	417954,99	1551659,16
1050	417943,71	1551656,43
1051	417936,18	1551666,45
1052	417930,74	1551679,82
1053	417935,53	1551690,37
1054	417944,22	1551695,39
1055	417945,30	1551698,22

1056	417943,29	1551706
1057	417947,30	1551714,34
1058	417943,57	1551720,25
1059	417934,23	1551726,42
1060	417929,51	1551726,46
1061	417922,55	1551719,62
1062	417916,96	1551717,63
1063	417912,85	1551713,14
1064	417909,55	1551706,15
1065	417901,19	1551702,05
1066	417892,27	1551715,16
1067	417887,84	1551711,88
1068	417882,17	1551706,86
1069	417875,62	1551706,92
411	417860,10	1551664,76
408	417842,49	1551616,90
979	417880,82	1551600,55
978	417912,65	1551583,30
977	417942,85	1551563,34
976	417971,20	1551540,82
975	417997,48	1551515,92
974	418021,48	1551488,82
973	418043,04	1551459,73
972	418054,09	1551443,37
942	418089,56	1551467,07
1043	1551475,16	418084,32
943	418062,32	1551509,10
:ЗУ744		
988	417253,17	1551572,29
987	417389,14	1551661,95
986	417400,64	1551671,70
985	417443,83	1551697,90
984	417489,30	1551719,90
983	417536,65	1551737,53
982	417585,44	1551750,61
981	417635,25	1551759,02
980	417694,64	1551762,94
1033	417727,44	1551765,07
1032	417760,47	1551790,28
1037	417757,08	1551794,62
1036	417792,31	1551824,30
1035	417809,81	1551803,53
1034	417773,43	1551775,21
1031	417768,42	1551781,15
1030	417732,23	1551753,55
1029	417695,62	1551751,05
1047	417697,97	1551722,84
1046	417709,88	1551723,65
1045	417710,91	1551711,27
1044	417699,01	1551710,28
430	417700,41	1551693,44
431	417720,09	1551692,55
427	417739,69	1551691,67
424	417759,23	1551689,31
425	417770,42	1551687,96
422	417779,05	1551686,33
419	417800,80	1551682,22
420	417798,13	1551682,72
416	417814,57	1551678,66
413	417830,40	1551674,56
414	417830,75	1551674,47
410	417845,09	1551669,72
411	417860,10	1551664,76
1069	417875,62	1551706,92
1116	417871,18	1551713,82
1115	417866,21	1551718,32
1114	417866,29	1551732,93
1113	417862,19	1551738,78
1112	417856,73	1551738,82
1111	417851,57	1551744,66
1110	417853,65	1551752,91
1109	417853,71	1551759,80
1108	417857,25	1551766,16
1107	417856,50	1551773,27
1106	417870,44	1551783,48
1105	417871,64	1551784,65
1104	417882,08	1551785,60
1103	417887,39	1551787,60
1102	417888,41	1551794,59
1101	417892,59	1551801,07
1100	417902,35	1551804,43
1099	417915,27	1551804,32
1098	417919,65	1551807,85
1097	417919,73	15518116,73
1096	417925,17	1551824,76
1095	417928	1551830,30
1094	417927,58	1551840,83
1093	417929,99	1551849,64
1092	417939,96	1551854,83
1091	417949,05	1551854,76
1090	417962,16	1551863,82

1089	417968,77	1551872,83
1088	417977,12	1551881,56
1087	417987,37	1551891,09
1086	417999,85	1551894,79
1085	418009,41	1551895,24
1084	418018,06	1551895,17
1083	418032,68	1551895,55
1082	418039,20	1551890,15
1081	418041,54	1551884,14
1080	418041,49	1551877,06
1079	418037,08	1551870,03
1078	418033,15	1551862,32
1077	418032,53	1551849,78
1076	418027,40	1551843,64
1075	418022,95	1551839,25
1074	418019,17	1551830,46
1073	418021,41	1551817,77
1072	418030,73	1551808,33
1071	418035,68	1551800,35
1070	418037,15	1551786,34
1030	418040,09	1551774,34
1029	418086,52	1551742,59
62	418098,26	1551759,47
59	418124,10	1551759,76
57	418141,63	1551759,96
55	418159,15	1551760,15
53	418176,99	1551760,35
52	418180,50	1551760,39
35	418224,29	1551745,67
34	418232,81	1551742,82
38	418238,45	1551734,44
31	418248,07	1551720,15
30	418257,73	1551705,79
29	418267,40	1551691,43
25	418277,17	1551675,92
26	418286,83	1551662,56
27	418296,45	1551648,28
28	418306,15	1551633,88
23	418315,84	1551619,49
11	418332,86	1551594,27
8	418343,69	1551578,17
7	418354,49	1551562,13
4	418365,39	1551545,91
3	418376,26	1551529,77
2	418387,05	1551513,73
5	418397,93	1551497,55
1	418408,70	1551481,55
1022	418426,71	1551493,92
1021	418381,03	1551622,74
969	418331,32	1551619,25
33	418268,77	1551712,99
24	418244,14	1551749,89
32	418221,05	1551784,48
39	418175,97	1551858,83
37	418133,29	1551929,59
970	418115,41	1552035,49
971	417968,09	1551968,23
36	417769,88	1551855,59
1014	417755,41	1551884,53
1015	417664,79	1551832,31
1016	417653,47	1551853,07
1020	417577,96	1551810,28
1017	417567,27	1551827,90
968	417286	1551677,52
1018	417276,56	1551695,77
1019	417206,59	1551657,52

:ЗУ745		
1050	417278,72	1551188,94
1038	417306,77	1551207,78
1039	417290,01	1551232,68
1040	417253,65	1551208,20
1048	417264,99	1551191,35
1049	417272,98	1551197,23
:ЗУ746		
1034	417773,43	1551775,21
1035	417809,81	1551803,53
1036	417792,31	1551824,30
1037	417757,08	1551794,62
1032	1551790,28	417760,74
1031	1551781,15	417768,42
:ЗУ747		
1044	417699,01	1551710,28
1045	417710,91	1551711,27
1046	417709,88	1551723,65
1047	417697,97	1551722,84
:ЗУ748		
942	418089,57	1551467,07
1042	418097,89	1551472,69
1041	418092,48	1551480,68

1043	418084,32	1551475,16
:ЗУ749		
964	417270,40	1551183,31
1050	417278,72	1551188,94
1049	417272,98	1551197,23
1048	417264,99	1551191,35

:ЗУ750		
1030	418040,09	1551774,34
1070	418037,15	1551786,34
1071	418035,68	1551800,35
1072	418030,73	1551808,33
1073	418021,41	1551817,77
1074	418019,17	1551830,46
1075	418022,95	1551839,25
1076	418027,4	1551843,64
1077	418032,53	1551849,78
1078	418033,15	1551862,32
1079	418037,08	1551870,03
1080	418041,49	1551877,06
1081	418041,54	1551884,14
1082	418039,2	1551890,15
1083	418032,68	1551895,55
1084	418018,06	1551895,17
1085	418009,41	1551895,24
1086	417999,85	1551894,79
1087	417987,37	1551891,09
1088	417977,12	1551881,56
1089	417968,77	1551872,83
1090	417962,16	1551863,82
1091	417949,05	1551854,76
1092	417939,96	1551854,83
1093	417929,99	1551849,64
1094	417927,58	1551840,83
1095	417928	1551830,3
1096	417925,17	1551824,76
1097	417919,73	1551816,73
1098	417919,65	1551807,85
1099	417915,27	1551804,32
1100	417902,35	1551804,43
1101	417892,59	1551801,07
1102	417888,41	1551794,59
1103	417887,39	1551787,6
1104	417882,08	1551785,6
1105	417871,64	1551784,65
1106	417870,44	1551783,48
1107	417865,5	1551773,27
1108	417857,25	1551766,16
1109	417853,71	1551759,8
1110	417853,65	1551752,91
1111	417851,57	1551744,66
1112	417856,73	1551738,82
1113	417862,19	1551738,78
1114	417866,29	1551732,93
1115	417866,21	1551718,32
1116	417871,18	1551713,82
1069	417874,73	1551707,62
1068	417875,62	1551706,92
1067	417882,17	1551706,86
1066	417887,84	1551711,88
1065	417892,27	1551715,16
1064	417901,19	1551702,05
1063	417909,55	1551706,15
1062	417912,85	1551713,14
1061	417916,96	1551717,63
1060	417929,51	1551726,46
1059	417934,23	1551726,42
1058	417943,57	1551720,25
1057	417947,3	1551714,34
1056	417943,29	1551706
1055	417945,3	1551698,22
1054	417944,22	1551695,39
1053	417935,53	1551690,37
1052	417930,74	1551679,82
1051	417936,18	1551666,45
1050	417943,71	1551656,43
1049	417954,99	1551659,16
1048	417952,4	1551676,07
1047	417954,24	1551678,65
1046	417957,85	1551675,31
1045	417961,91	1551665,97
1044	417973,68	1551656,85
1043	417992,12	1551659,5
1042	418000,32	1551668,15
1041	418000,91	1551675,99
1040	418005,36	1551682,31
1039	418007,55	1551687,13
1038	418010,98	1551696,2
1037	418020,24	1551701,25
1036	418023,1	1551709,06
1035	418028,22	1551721,07

1034	418035,16	1551731,04
1033	418035,77	1551741,03
1032	418039,9	1551752,12
1031	418042,69	1551765,01

:ЗУ751		
994	417071,19	1551425,51
993	417080,96	1551432,48
992	417076,67	1551438,85
991	417073,88	1551442,99
990	417149,62	1551493,98
989	417256,61	1551566,01
988	417253,17	1551572,29
987	417386,14	1551661,95
986	417400,64	1551671,70
985	417443,83	1551697,90
984	417489,30	1551719,90
983	417536,65	1551737,53
982	417585,44	1551750,61
981	417635,25	1551759,02
980	417694,64	1551762,94
1033	417727,44	1551765,07
1032	417760,74	1551790,28
1031	417768,42	1551781,15
1030	417732,23	1551753,55
1029	417695,62	1551751,05
430	417700,41	1551693,44
429	417704,67	1551642,40
428	417719,96	1551641,63
426	417735,25	1551640,87
423	417752,85	1551638,15
421	417769,73	1551635,54
418	417784,56	1551633,24
417	417789,68	1551632,45
415	417799,22	1551629,64
412	417813,65	1551625,39
409	417828,09	1551621,14
408	417842,49	1551616,90
979	417880,82	1551600,55
978	417912,65	1551583,30
977	417942,85	1551563,34
976	417971,20	1551540,82
975	417997,48	1551515,92
974	418021,48	1551488,82
973	418043,04	1551459,73
972	418054,09	1551443,37
942	418089,59	1551467,03
202	418103,89	1551476,81
201	418137,07	1551499,15
204	418127,23	1551513,77
206	418117,45	1551528,29
209	418107,68	1551542,80
211	418097,95	1551557,26
213	418089,57	1551569,71
215	418081,19	1551582,15
217	418072,81	1551594,59
221	418067,26	1551602,84
220	418067,29	1551608,54
226	418067,37	1551623,54
222	418067,44	1551638,54
225	418067,47	1551644,17
197	418073,14	1551652,41
200	418081,64	1551664,77
64	418105,23	1551699,15
60	418115,30	1551713,67
61	418119,45	1551719,71
58	418124,10	1551719,76
56	418141,63	1551719,96
54	418159,15	1551720,16
50	418176,68	1551720,35
51	418181,00	1551720,40
64	418182,87	1551717,62
48	418192,53	1551703,28
47	418202,19	1551688,93
46	418211,86	1551674,56
45	418221,51	1551660,22
44	418231,17	1551645,88
43	418240,83	1551631,53
42	418250,50	1551617,17
41	418260,17	1551602,81
40	418269,80	1551588,50
23	418315,84	1551619,49
11	418332,86	1551594,27
22	418286,81	1551563,29
21	418297,61	1551547,22
20	418308,44	1551531,13
19	418319,27	1551515,03
18	418330,10	1551498,94
17	418340,93	1551482,85

15	418351,75	1551466,75
16	418362,66	1551450,57
1	418408,70	1551481,55
1022	418427,02	1551493,81
231	418443,81	1551446,72
6	418265,31	1551326,56
165	418047,15	1551179,68
167	417553,01	1550847,03
1028	417540,94	1550855,78
1023	417605,49	1550899,23
1024	417596,15	1550919,00
1025	417467,77	1550890,14
1026	417506,51	1550832,59
14	417532,11	1550849,83
1012	417544,18	1550841,08
1011	417489,17	1550804,05
1010	417431,27	1550890,64
1009	417386,25	1550957,52
1008	417369,49	1550982,40
1007	417296,89	1551090,24
1006	417279,61	1551115,91
1005	417257,80	1551148,31
1004	417245,52	1551166,56
1003	417222,89	1551200,18
1002	417211,33	1551217,35
1001	417194,34	1551242,58
1000	417178,07	1551266,75
999	417165,94	1551284,76
998	417143,79	1551317,67
997	417127,03	1551342,55
996	417105,53	1551374,49
995	417085,43	1551404,36
903	417096,07	1551442,26
900	417124,08	1551400,66
899	417151,92	1551359,31
902	417164,58	1551367,83
906	417178,82	1551377,42
909	417190,30	1551385,15
912	417202,57	1551393,41
915	417215,87	1551402,36
918	417228,28	1551410,72
921	417241,24	1551419,44
924	417254,34	1551428,26
927	417267,16	1551436,90
930	417279,67	1551445,32
933	417292,55	1551453,99
936	417304,90	1551462,31
938	417317,64	1551470,88
940	417331,38	1551480,13
896	417315,67	1551513,44
895	417303,35	1551539,56
941	417288,22	1551571,62
939	417261,57	1551553,68
937	417248,84	1551545,11
934	417236,11	1551536,54
931	417223,47	1551528,03
928	417210,64	1551519,39
925	417197,87	1551510,80
922	417185,11	1551502,20
919	417172,39	1551493,64
916	417159,41	1551484,90
913	417146,97	1551476,53
910	417134,24	1551467,96
907	417121,51	1551459,39
904	417108,77	1551450,81
903	417096,07	1551442,26
871	417168,67	1551334,42
870	417191,01	1551301,24
873	417206,55	1551311,70
875	417222,56	1551322,49
877	417237,53	1551332,58
879	417253,22	1551343,14
887	417268,71	1551353,57
883	417284,19	1551364,00
885	417299,68	1551374,43
887	417315,16	1551384,86
889	417329,54	1551394,54
891	417345,75	1551405,46
893	417361,58	1551416,12
892	417344,34	1551452,68
890	417324,22	1551439,14
888	417309,04	1551428,92
886	417292,18	1551417,57
884	417277,43	1551407,63
882	417261,82	1551397,13
880	417245,81	1551386,35
878	417231,05	1551376,42
876	417215,87	1551366,19
874	417199,96	1551355,48
872	417183,83	1551344,63
871	417168,67	1551334,42

967	417197,69	1551291,32
964	417270,40	1551183,31
965	417422,97	1551286,03
966	417366,77	1551405,15
967	417197,69	1551291,32
843	417282,69	1551165,06
840	417307,69	1551127,92
839	417332,95	1551090,40
842	417346,91	1551099,80
846	417360,73	1551109,10
849	417374,64	1551118,47
852	417388,47	1551127,78
855	417402,07	1551136,94
858	417415,90	1551146,25
861	417429,75	1551155,57
864	417443,55	1551164,86
866	417457,27	1551174,10
867	417471,32	1551183,56
834	417455,71	1551216,65
835	417443,02	1551243,53
869	417432,47	1551265,90
868	417407,12	1551248,83
865	417393,34	1551239,55
862	417379,53	1551230,26
859	417365,73	1551220,97
856	417351,93	1551211,67
853	417338,12	1551202,38
850	417324,32	1551193,09
847	417310,52	1551183,79
844	417296,71	1551174,50
843	417282,69	1551165,06
754	417335,66	1551603,56
755	417378,83	1551512,07
742	417445,00	1551556,61
737	417369,87	1551531,06
736	417427,22	1551409,53
723	417507,59	1551463,64
727	417461,75	1551531,73
719	417391,78	1551484,62
717	417470,42	1551317,97
700	417563,48	1551380,62
704	417517,64	1551448,71
697	417434,99	1551393,06
810	417344,12	1551073,81
807	417369,25	1551036,49
806	417394,38	1550999,16
809	417408,31	1551008,54
813	417422,11	1551017,83
816	417435,85	1551027,08
819	417449,72	1551036,41
822	417463,53	1551045,71
825	417477,33	1551055,00
828	417491,13	1551064,29
830	417504,94	1551073,58
832	417518,81	1551082,92
801	417503,29	1551115,81
802	417490,61	1551142,70
833	417479,96	1551165,26
831	417454,73	1551148,27
829	417440,92	1551138,98
826	417427,07	1551129,66
823	417413,31	1551120,39
820	417399,51	1551111,10
817	417385,71	1551101,81
814	417371,90	1551092,52
811	417358,10	1551083,22
810	417344,12	1551073,81
795	417455,78	1550907,94
794	417475,54	1550912,38
796	417492,34	1550916,16
799	417523,84	1550923,24
800	417510,77	1550942,66
781	417495,07	1550939,13
782	417488,91	1550948,27
760	417509,65	1550962,23
798	417534,31	1550925,60
797	417550,48	1550929,24
775	417567,15	1550932,98
776	417587,41	1550937,54
767	417572,60	1550968,92
768	417559,86	1550996,03
773	417550,02	1551016,74
771	417540,96	1551035,98
770	417531,76	1551055,48
769	417499,52	1551033,78
793	417486,04	1551024,70
792	417473,60	1551016,32
791	417461,15	1551007,95
790	417448,71	1550999,57
787	417436,27	1550991,19
784	417423,82	1550982,82

783	417411,13	1550974,27
786	417437,10	1550935,69
795	417455,78	1550907,94
356	417688,94	1551590,29
357	417687,11	1551612,25
358	417655,33	1551609,38
365	417776,99	1551479,24
370	417782,09	1551479,19
371	417791,94	1551478,02
374	417803,12	1551476,69
375	417806,78	1551475,84
378	417821,39	1551472,45
380	417823,86	1551471,88
381	417835,63	1551467,75
382	417843,91	1551464,84
383	417849,55	1551462,14
406	417863,07	1551455,65
348	417884,66	1551486,84
347	417895,22	1551502,11
344	417922,28	1551541,20
345	417909,50	1551549,06
393	417896,73	1551556,92
394	417883,95	1551564,78
395	417878,78	1551567,96
396	417870,60	1551571,61
397	417855,02	1551578,55
398	417837,74	1551586,24
399	417832,13	1551588,74
400	417820,22	1551592,25
401	417800,41	1551598,08
402	417791,23	1551600,78
403	417783,13	1551603,16
404	417778,35	1551603,90
407	417769,71	1551605,24
392	417757,98	1551607,05
389	417740,07	1551609,82
390	417732,64	1551610,97
386	417723,63	1551611,46
387	417707,17	1551612,35
384	417711,49	1551560,53
405	417713,00	1551542,51
364	417714,38	1551525,89
362	417715,74	1551509,67
360	417717,10	1551493,33
356	417688,94	1551590,29
492	417534,23	1551459,88
493	417557,11	1551425,89
494	417580,07	1551391,79
91	417594,62	1551401,59
487	417608,79	1551411,13
484	417622,96	1551420,66
480	417637,12	1551430,20
477	417651,29	1551439,74
499	417665,45	1551449,27
495	417680,11	1551459,14
503	417696,35	1551470,07
506	417698,83	1551471,74
507	417694,16	1551527,74
505	417659,45	1551524,84
500	417637,08	1551522,98
501	417626,68	1551522,11
502	417619,59	1551517,34
481	417605,43	1551507,81
482	417591,26	1551498,27
485	417576,91	1551488,61
488	417562,66	1551479,02
489	417548,48	1551469,47
492	417534,23	1551459,88
685	417579,21	1551087,42
686	417594,62	1551054,76
694	417603,17	1551036,65
654	417635,74	1551058,58
650	417641,34	1551050,25
647	417649,72	1551037,81
694	417637,07	1551029,30
693	417628,12	1551042,60
692	417607,05	1551028,41
690	417619,67	1551001,68
691	417637,93	1550962,98
689	417653,69	1550973,59
687	417669,27	1550984,08
643	417684,89	1550994,59
642	417699,23	1551004,24
660	417713,57	1551013,90
661	417726,02	1551022,28
672	417738,46	1551030,65
674	417752,30	1551039,97
676	417766,13	1551049,28
678	417780,18	1551058,74
677	417756,64	1551093,71
681	417746,95	1551108,09

682	417737,27	1551122,48
680	417727,59	1551136,86
679	417704,21	1551171,58
668	417690,35	1551162,25
666	417676,47	1551152,91
662	417662,60	1551143,56
659	417650,16	1551135,19
658	417636,26	1551125,83
637	417622,35	155116,46
636	417608,44	1551107,10
683	417593,42	1551096,98
685	417579,21	1551087,42
519	417524,19	1551474,81
516	417537,96	1551484,08
513	417551,73	1551493,35
524	417565,50	1551502,62
520	417579,27	1551511,89
528	417593,04	1551521,17
525	417606,81	1551530,44
540	417620,51	1551539,66
534	417640,97	1551541,37
530	417661,52	1551543,08
544	417692,66	1551545,68
545	417690,80	1551568,03
546	417688,94	1551590,29
547	417687,11	1551612,25
536	417655,33	1551609,38
537	417642,22	1551608,20
538	417629,99	1551605,57
542	417594,07	1551597,82
543	417594,07	1551597,82
551	417568,17	1551588,57
550	417545,94	1551580,64
548	417525,63	1551570,17
509	417509,51	1551561,87
510	417500,53	1551557,24
511	417493,49	1551552,69
517	417478,34	1551542,90
518	417500,53	1551509,94
519	417524,19	1551474,81
472	417720,97	1551182,58
466	417744,15	1551148,14
471	417753,97	1551133,53
465	417763,80	1551118,92
463	417773,63	1551104,31
464	417796,81	1551069,86
462	417810,80	1551079,27
460	417824,79	1551088,68
456	417838,77	1551098,10
454	417852,76	1551107,51
435	417866,77	1551116,93
434	417880,76	1551126,34
437	417894,74	1551135,75
439	417908,73	1551145,16
438	417885,55	1551179,61
441	417875,73	1551194,22
443	417865,89	1551208,84
448	417856,06	1551223,45
450	417832,89	1551257,89
449	417818,90	1551248,47
451	417805,70	1551239,60
452	417790,15	1551229,13
476	417776,92	1551220,23
475	417762,92	1551210,81
474	417748,93	1551201,40
473	417734,95	1551191,99
472	417720,97	1551182,58
302	417847,82	1551267,93
305	417871,18	1551233,21
314	417880,86	1551218,82
310	417890,54	1551204,44
306	417900,22	1551190,05
309	417923,66	1551155,21
308	417937,59	1551164,58
321	417951,43	1551173,89
322	417965,27	1551183,20
333	417979,11	1551192,51
335	417992,95	1551201,82
337	418006,95	1551211,24
339	418020,83	1551220,58
338	417997,43	1551255,36
342	417987,75	1551269,76
343	417978,07	1551284,14
341	417968,39	1551298,53
340	417944,99	1551333,31
329	417931,14	1551323,99
327	417917,28	1551314,67
323	417903,34	1551305,29
320	417889,50	1551295,98
320	417875,59	1551286,62
303	417861,72	1551277,28

302	417847,82	1551267,93
288	417880,11	1551445,11
289	417895,94	1551432,90
271	417910,28	1551419,23
272	417910,67	1551418,86
263	417920,29	1551408,01
275	417923,94	1551403,88
273	417946,28	1551370,70
274	417958,72	1551379,08
276	417971,17	1551387,46
277	417983,61	1551395,83
278	417996,05	1551404,21
280	418008,58	1551412,65
283	418029,23	1551426,55
284	418013,52	1551449,88
285	418006,89	1551459,73
286	417994,94	1551473,74
301	417985,50	1551484,80
300	417984,37	1551485,96
299	417962,79	1551508,01
297	417959,10	1551511,20
298	417938,28	1551529,18
296	417922,88	1551506,93
293	417914,35	1551494,59
291	417905,81	1551482,26
290	417897,28	1551469,92
287	417888,74	1551457,59
288	417880,11	1551445,11
261	417963,24	1551345,59
253	417978,90	1551322,31
250	417987,60	1551309,38
247	417996,30	1551296,46
244	418004,93	1551283,62
241	418013,71	1551270,58
238	418022,40	1551257,66
229	418031,10	1551244,73
230	418039,09	1551232,86
228	418046,73	1551221,50
237	418088,22	1551249,41
235	418129,70	1551277,32
233	4181222,08	1551288,65
234	418114,07	1551300,55
240	418105,37	1551313,47
243	418096,68	1551326,40
246	418087,92	1551339,42
249	418079,27	1551352,28
252	418070,57	1551365,20
257	418061,87	1551378,13
262	418046,21	1551401,41
260	418025,43	1551387,43
259	418004,73	1551373,50

258	417983,94	1551359,52
261	417963,24	1551345,59
195	418071,10	1551418,16
187	418086,73	1551394,93
184	418095,43	1551382,00
181	418104,12	1551369,08
178	418112,84	1551356,12
175	418121,54	1551343,19
172	418130,24	1551330,27
164	418138,93	1551317,34
163	418146,77	1551305,69
162	418154,59	1551294,07
590	418175,36	1551308,05
171	418196,08	1551321,98
169	418216,85	1551335,96
166	418229,73	1551361,53
168	418221,90	1551373,16
174	418213,20	1551386,09
177	418204,51	1551399,02
180	418195,81	1551411,94
183	418187,10	1551424,89
186	418178,40	1551437,82
191	418169,70	1551450,75
196	418154,07	1551473,98
194	418133,33	1551460,03
193	418112,59	1551446,07
192	418091,84	1551432,11
195	418071,10	1551418,16
122	418087,30	1551608,90
121	418100,92	1551588,67
131	418110,60	1551574,28
128	418120,29	1551559,89
123	418129,97	1551545,51
126	418153,66	1551510,31
125	418170,11	1551521,38
140	418183,94	1551530,70
141	418197,78	1551540,01
148	418211,62	1551549,33
150	418225,45	1551558,64
152	418239,29	1551567,96
154	418253,21	1551577,33
153	418229,57	1551612,43
155	418219,89	1551626,82
156	418210,20	1551641,20
157	418200,52	1551655,59
159	418191,73	1551668,66
161	418183,02	1551681,59
109	418173,47	1551695,77
110	418170,44	1551700,28
111	418130,05	1551699,83
112	418127,16	1551695,63

113	418111,44	1551672,79
114	418141,72	1551651,68
115	418146,04	1551655,04
160	418150,65	1551649,09
159	418154,37	1551643,57
142	418160,03	1551635,15
136	418142,01	1551623,02
135	418135,15	1551618,40
134	418131,93	1551618,43
139	418133,50	1551640,61
138	418103,50	1551661,25
137	418099,04	1551654,77
118	418088,87	1551639,99
117	418087,44	1551637,91
122	418087,30	1551608,90
66	418170,67	1551485,15
69	418194,11	1551450,30
78	418203,79	1551435,91
74	418213,47	1551421,53
70	418223,15	1551407,14
73	418246,51	1551372,42
72	418262,98	1551383,50
85	418276,86	1551392,84
86	418290,75	1551402,19
97	418304,41	1551411,38
99	418318,28	1551420,72
101	418332,17	1551430,06
103	418346,06	1551439,41
102	418322,71	1551474,12
106	418313,03	1551488,50
107	418303,35	1551502,89
105	418293,67	1551517,28
104	418270,22	1551552,13
93	418256,40	1551542,83
91	418242,56	1551533,52
87	418228,64	1551524,16
84	418214,86	1551514,89
83	418201,05	1551505,59
67	418187,21	1551496,28
66	418170,67	1551485,15
565	417461,59	1551567,78
566	417474,19	1551575,92
567	417485,05	1551582,94
568	417486,90	1551583,89
569	417500,23	1551590,76
570	417513,57	1551597,63
573	417526,90	1551604,50
575	417534,03	1551608,17
576	417540,64	1551610,53
579	417554,76	1551615,57
581	417568,89	1551620,61

585	417583,02	1551625,66
587	417585,88	1551626,68
588	417597,60	1551629,18
591	417612,27	1551632,31
595	417627,10	1551635,47
598	417639,72	1551638,16
601	417656,57	1551639,83
604	417684,62	1551642,17
605	417682,51	1551667,42
607	417680,46	1551692,05
609	417678,23	1551718,64
610	417676,30	1551741,93
611	417644,76	1551739,14
615	417631,40	1551737,96
614	417629,04	1551737,47
617	417612,82	1551734,11
619	417597,39	1551730,92
621	417581,57	1551727,64
622	417566,87	1551724,60
625	417552,18	1551720,60
626	417536,30	1551714,93
628	417520,07	1551709,14
630	417505,91	1551704,08
632	417494,24	1551699,91
633	417490,05	1551697,76
635	417474,72	1551689,86
562	417460,29	1551682,43
559	417445,85	1551675,00
558	417433,46	1551668,61
556	417430,95	1551667,00
553	417418,35	1551658,87
552	417405,74	1551650,74
555	417432,83	1551610,50
565	417461,59	1551567,78
958	417566,26	1551114,87
959	417687,46	1551196,46
962	417575,77	1551362,37
963	417479,92	1551297,84
958	417566,26	1551114,87
945	417704,22	1551207,47
946	417816,15	1551282,78
948	417928,24	1551358,20
949	417906,71	1551390,09
950	417882,04	1551416,18
951	417852,93	1551436,41
952	417820,29	1551450,25
953	417785,51	1551457,12
954	417750,07	1551456,72
955	417715,46	1551449,07
956	417682,48	1551434,21
957	417592,36	1551373,54
944	417658,26	1551275,65
945	417704,22	1551207,47

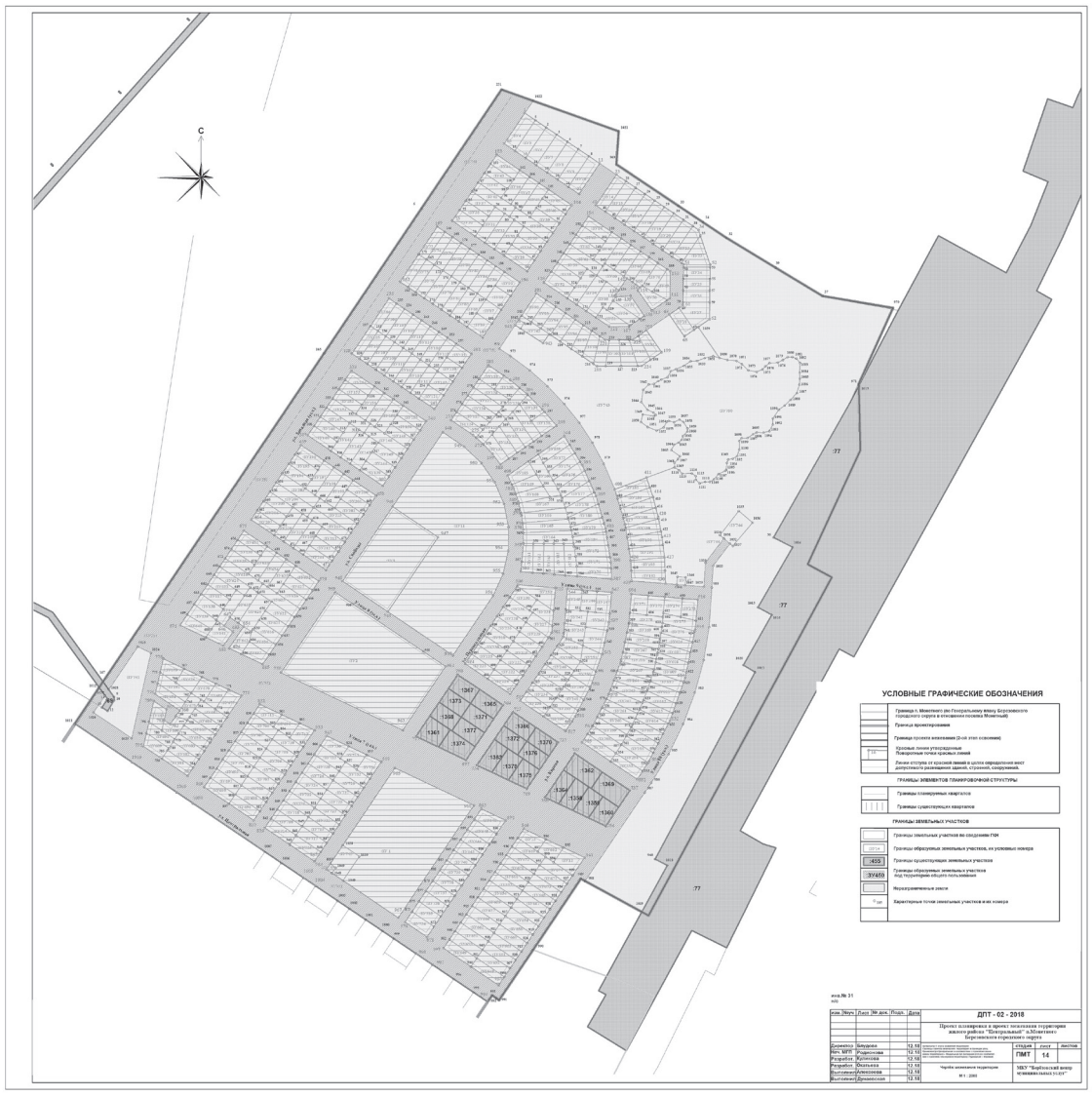

ПОСТАНОВЛЕНИЕ АДМИНИСТРАЦИИ БЕРЕЗОВСКОГО ГОРОДСКОГО ОКРУГА ОТ 08.02.2019 № 94

«ОБ УТВЕРЖДЕНИИ ПРОЕКТА ПЛАНИРОВКИ И ПРОЕКТА МЕЖЕВАНИЯ ТЕРРИТОРИИ В СЕВЕРО-ВОСТОЧНОЙ ЧАСТИ П.КЛЮЧЕВСКА БЕРЕЗОВСКОГО ГОРОДСКОГО ОКРУГА»

Рассмотрев проект планировки и проект межевания территории в северо-восточной части п.Ключевска Березовского городского округа (шифр проекта: Т-2700 СО-2016), разработанные Филиалом ФГБУ «ЦНИИП Минстроя России» Ордена «Знак почета» Уральский научно-исследовательский и проектно-конструкторский институт в 2016 году по муниципальному контракту от 09.09.2016 №343А, на основании постановления администрации Березовского городского округа от 15.04.2016 №260-1 «О разработке документации по планировке территории в северо-восточной части п.Ключевска Березовского городского округа», на основании ст.ст.41, 45, 46 Градостроительного кодекса Российской Федерации, учитывая протокол публичных слушаний и заключение о результатах публичных слушаний, состоявшихся 06.08.2018,

ПОСТАНОВЛЯЕТ:

1.Утвердить основную часть проекта планировки территории (приложения №1, №2 и №3)в северо-восточной части п.Ключевска Березовского городского округа (далее – проект планировки) (прилагается), разработанного Филиалом ФГБУ «ЦНИИП Минстроя России» Урал НИИ проект в 2016 году, за исключением земель лесного фонда, в следующем составе:

приложение №1 – Положения о размещении объектов капитального строительства местного значения и характеристиках планируемого развития территории, том 1;

приложение №2 – чертеж планировки территории, масштаб 1:2000;

приложение №3 – разбивочный чертеж красных линий, масштаб 1:2000.

2.Утвердить основную часть проекта межевания территории (приложение №4, №5) в северо-восточной части п.Ключевска Березовского городского округа (далее – проект межевания) (прилагается), разработанного Филиалом ФГБУ «ЦНИИП Минстроя России» Урал НИИ проект в 2016 году, за исключением земель лесного фонда, в следующем составе:

приложение №4 – пояснительная записка проекта межевания территории;

приложение №5 – чертеж межевания территории, масштаб 1:2000.

3.Учесть утвержденные проект планировки и проект межевания указанной территории при актуализации генерального плана Березовского городского округа Свердловской области, генерального плана Березовского городского округа Свердловской области применительно к территории п.Ключевска, и при внесении изменений в Правила землепользования и застройки Березовского городского округа.

4.Правообладателям и собственникам земельных участков и иных объектов недвижимости, находящихся в границах территории в северо-восточной части п.Ключевска Березовского городского округа руководствоваться проектом межевания территории, утвержденным настоящим постановлением, при осуществлении работ по формированию и постановке на кадастровый учет земельных участков, при внесении изменений в сведения государственного кадастра недвижимости.

5.Опубликовать настоящее постановление, утвержденные проекты планировки и межевания территории (приложения №1, №2, №3, №4, №5) в газете «Березовский рабочий» и разместить на официальном сайте администрации Березовского городского округа в сети Интернет.

6.Контроль за исполнением настоящего постановления возложить на первого заместителя главы администрации Березовского городского округа Коргуля А.Г.

Глава Березовского городского округа,
глава администрации Е.Р. Писцов

Филиал ФГБУ «ЦНИИП Минстроя России» «Ордена «Знак Почета»
Уральский научно-исследовательский и проектно-конструкторский институт

Филиал ФГБУ «ЦНИИП Минстроя России» УралНИИпроект

Заказчик:
Администрация
Березовского городского округа

Муниципальный контракт
№ 343А
от 09 сентября 2016 г

экз.№

ДОКУМЕНТАЦИЯ ПО ПЛАНИРОВКЕ ТЕРРИТОРИИ
СЕВЕРО-ВОСТОЧНОЙ ЧАСТИ П.КЛЮЧЕВСКА
БЕРЕЗОВСКОГО ГОРОДСКОГО ОКРУГА

Том 1. Положения о размещении объектов
капитального строительства местного значения и
характеристиках планируемого развития территории

ШИФР: Т – 2700СО – 2016

Екатеринбург 2016 г.

Филиал ФГБУ «ЦНИИП Минстроя России» «Ордена «Знак Почета»
Уральский научно-исследовательский и проектно-конструкторский институт

Филиал ФГБУ «ЦНИИП Минстроя России» УралНИИпроект

Заказчик:
Администрация
Березовского городского округа

Муниципальный контракт
№ 343А
от 09 сентября 2016 г

Экз.№

ДОКУМЕНТАЦИЯ ПО ПЛАНИРОВКЕ ТЕРРИТОРИИ
СЕВЕРО-ВОСТОЧНОЙ ЧАСТИ П.КЛЮЧЕВСКА
БЕРЕЗОВСКОГО ГОРОДСКОГО ОКРУГА

Том 1. Положения о размещении объектов
капитального строительства местного значения и
характеристиках планируемого развития территории

ШИФР: Т – 2700СО – 2016

Директор института А.В. Долгов

Главный градостроитель института Г.В. Мазаев

Начальник отдела градостроительного проектирования № 1 Г.С. Родионова

Екатеринбург 2016 г.

Состав исполнителей

Должность	Подпись	ФИО
Начальник отдела градостроительного проектирования ОГП №1		Г.С. Родионова
Главный градостроитель проекта		Л.Ю. Титкова
Градостроитель проекта		Т.А. Белякова
Архитектор		Т.С. Лесняк
Архитектор		К.В. Поросенкова
Специалист по инженерному обеспечению территории		Е.Л. Вохмякова
Эксперт-эколог градостроительства		И.Ю. Беляева

СОСТАВ ДОКУМЕНТАЦИИ ПРОЕКТА ПЛАНИРОВКИ И ПРОЕКТА МЕЖЕВАНИЯ ТЕРРИТОРИИ СЕВЕРО – ВОСТОЧНОЙ ЧАСТИ П. КЛЮЧЕВСКА БЕРЕЗОВСКОГО ГОРОДСКОГО ОКРУГА

	№ тома, чертежа	Наименование	кол-во ед.
ПРОЕКТ ПЛАНИРОВКИ ТЕРРИТОРИИ			
Часть I. Основная (утверждаемая часть) проекта планировки территории			
	Графические материалы, в том числе:		
1.	Т-2700-СО-2016-01	Чертеж планировки территории. М 1: 2000	1лист
2.	Т-2700-СО-2016-02	Схема размещения инженерных сетей и сооружений. М 1: 2000	1 лист
	Текстовые материалы		
3.		Положения о размещении объектов капитального строительства и характеристика планируемого развития территории	1 книга
Часть II. Материалы по обоснованию проекта планировки территории			
	Графические материалы, в том числе:		
4.	Т-2700-СО - 2016-03	Схема расположения элемента планировочной структуры. М 1:10 000	1 лист
5.	Т-2700-СО – 2016-04	Схема использования территории в период подготовки проекта планировки территории. М 1: 2000	1 лист
6.	Т-2700-СО – 2016- 05	Схема границ зон с особыми условиями использования территории М 1: 2000	1 лист
7.	Т-2700-СО – 2016- 06	Разбивочный чертеж красных линий. М 1: 2000	1 лист
8.	Т-2700-СО – 2016-07	Схема организации транспорта и улично-дорожной сети. М 1: 2000	1 лист
9.	Т-2700-СО – 2016-08	Схема вертикальной планировки и инженерной подготовки территории М 1: 2000	1 лист
10.	Т-2700-СО – 2016-09	Эскиз застройки М 1:2000	1 лист
11.	Т-2700-СО – 2016-10	Поперечные профили улиц и дорог. М 1:200	Альбом
	Текстовые материалы		
12.		Пояснительная записка	1 книга
ПРОЕКТ МЕЖЕВАНИЯ ТЕРРИТОРИИ			
	Текстовые материалы		
13.		Пояснительная записка проекта межевания	1 книга
	Графические материалы		
14.	Т-2700-СО - 2016-ПМ	План фактического использования территории М 1:2000	1 лист
15.	Т-2700-СО - 2016-ПМ	Чертеж межевания территории М 1:2000	1 лист

Содержание

Положение о размещении объектов капитального строительства, необходимых для развития территории в границах проектирования 3
Положение о характеристиках планируемого развития территории в границах проектирования 4
Положения о характеристиках развития систем социального, транспортного обслуживания и инженерно-технического обеспечения, необходимых для развития территории 5
Приложение 1 8
Приложение 2 9
Приложение 3 11

Положение о размещении объектов капитального строительства, необходимых для развития территории в границах проектирования

1. Размещение объектов капитального строительства федерального и регионального значения не предусматривается.

2. Размещение объектов капитального строительства местного значения:

1) общепоселкового значения:

– основные поселковые улицы;

– строительство отдельного здания общей врачебной практики, рассчитанная на 43 посещения в смену;

– строительство физкультурно-оздоровительного комплекса, в котором разместиться физкультурно-оздоровительный клуб по месту жительства на 67 человек, спортивный зал, а также предусмотрено размещение плоскостного спортивного сооружения;

2) районного значения:

– реконструкция учреждения клубного типа;

– перенос библиотеки из административного здания по адресу: п. Ключевск, ул. Строителей, 1, в здание клуба после реконструкции;

– строительство отдельного здания для детской музыкальной школы;

– строительство отдельного здания, для размещения опорного пункта полиции, предприятия бытовых услуг и дома приезжих, рассчитанного на 7 мест;

– наземные автомобильные парковки (для индивидуального транспорта жителей района)

3) объекты, необходимые для развития территории:

– реконструкция и строительство сетей электроснабжения;

– дальнейшее строительство сетей газоснабжения;

– реконструкция и строительство сетей системы хозяйственно-питьевого водоснабжения, совмещенной с противопожарным водопроводом;

– реконструкция и строительство сетей системы отвода и очистки хозяйственно-бытовых стоков;

– реконструкция и строительство сетей теплоснабжения;

– строительство сетей системы отвода и очистки дождевых стоков

– строительство площадок для занятий физкультурой и спортом;

– строительство площадок для игр детей и площадок отдыха взрослых;

– строительство площадок для мусоросборных контейнеров

– обустройство скверов

– прочие объекты социального, коммунально-бытового и транспортного обслуживания и инженерно-технического обеспечения.

Положение о характеристиках планируемого развития территории в границах проектирования

1. Границами территории проектирования являются:
– с севера – граница п. Ключевска, земли лесного фонда;
– с запада – р. Черная»;
– с юга – промузел, полоса отвода магистральной железной дороги «г. Екатеринбург – Егоршино»;
– с востока – промузел, граница Ключевска.

2. Территория для размещения объектов капитального строительства:
- общая площадь проектируемой территории – 111,0 га;
- общая площадь жилых зон – 64,49га;
- площадь территории общественно-деловых зон – 2,6 га;
- площадь территории производственных зон – 0,3 га;
- площадь территорий зон инженерных объектов, объектов инженерного благоустройства, автостоянок – 0,54 га.
- площадь территории рекреационных зон – 20,08 га;

3. Строительство на территории проектирования осуществляется как на свободных территориях, так и за счет сноса ветхих и аварийных жилых домов и размещения на территории новых объектов капитального строительства.

4. Структура жилищного фонда:
– всего жилищный фонд – 52 935 кв.м, в том числе:
– сохраняемый жилой фонд, с учетом реконструируемого – 51 935кв.м;
– новое строительство на расчётный срок – 1000 кв.м;

5. Структура жилищного строительства:
– индивидуальные жилые дома – 1000 кв.м (на расчетный срок 2030 г.);

6. Параметры жилищного строительства на расчетный срок:
– индивидуальное жилищное строительство:
– количество жителей – 32 человека;
– средняя жилищная обеспеченность 31 кв.м/чел.

8. Перспектива демографического развития территории:
– расчетная численность населения - 1707 человек;
– средний коэффициент семейности - 3

Положения о характеристиках развития систем социального, транспортного обслуживания и инженерно-технического обеспечения, необходимых для развития территории.

1. Характеристики системы социального обслуживания:
- общая врачебная практика – 43 посещения в смену;
- детская музыкальная школа – 70 мест;
- физкультурно-оздоровительный комплекс с размещением физкультурно-оздоровительного клуба по мету жительства – 67человек, занимающихся спортом;
- спортивный зал общего пользования – 4660 кв.м;
- плоскостные спортивные сооружения (площадки, корты, спортивные ядра) – 2165 кв.м;
- опорный пункт полиции ;
- дом приезжих – 7 мест;
- предприятие бытовых услуг – 5 рабочих мест;

2. Характеристики системы транспортного обслуживания:
1) Проектируемая территория обслуживается существующими улицами, подлежащими реконструкции.
2)улично-дорожная сеть (категории улиц назначены в соответствии с материалами «Генерального плана Березовского городского округа Свердловской области применительно к территории п.Ключевска», ОАО «УралГражданПроект», 2014 г.):
- поселковые дороги – 0,55км;
- главные улицы –2,34 км;
- основные улицы в жилой застройке – 13,17 км;
- второстепенные улицы и проезды –20,36км

(Приложение 3. Параметры улично-дорожной сети);

3) гаражи, автостоянки и объекты сервисного обслуживания:
- наземные стоянки постоянного хранения автотранспорта – 117 м/м, территория 0,21 га;
- гостевые парковки в жилых зонах, – 72 м/места

3. Инженерно-техническое обеспечение территории:
1) Водоснабжение рассматриваемой территории предусмотрено от централизованной системы хозяйственно-питьевого и противопожарного водоснабжения поселка. Водоснабжение северо-восточной части поселка осуществляется от существующего водозабора в составе трех скважин (№№ 70, 72, 71-резервная). Проектируемая скважина № 18 Чернореченского участка Средне-Адуйского месторождения подземных вод.
Водопотребление территории на хозяйственно-питьевые нужды составит на расчетный срок – 707,52 м^3/сут.
Система водоснабжения принята кольцевая. Обеспеченность планируемой территории водой путём ввода в дома принята 100% на расчётный срок.
2) Канализование территории предусмотрено по сложившейся схеме в централизованную систему хозяйственно-бытовой канализации п. Ключевска. Обеспеченность жилой застройки проектируемого района централизованной системой канализации принята 100%.
Количество хозяйственно-бытовых стоков составит на расчетный срок – 537,81 м^3/сут.
3) Теплоснабжение территории предусмотрено от централизованных (существующая котельная №2 по ул. Больничной) и индивидуальных (газовые отопительные установки и водонагреватели) источников. Всю секционную застройку района 2 и более этажей планируется обеспечить централизованным теплоснабжением (отоплением и горячим водоснабжением).
Теплопотребление жилой и общественной застройки составит на расчетный срок – 18,58 Гкал/час.
4) Электроснабжение территории предусмотрено по сложившейся схеме от электроподстанции 35/6 кВ Лесозавод.
Электропотребление территории составит на расчетный срок – 1943,13 кВт.
Проектом сохраняется сложившаяся схема электроснабжения посёлка.
5) Газоснабжение территории проектируется от системы газоснабжения поселка, составит на расчетный срок – 2727,68 м^3/час.

Газоснабжение посёлка природным газом осуществляется от ГГРП-1 поселка Монетный по газопроводу высокого давления 0,6 МПа d 225 мм. Газ подается к котельной, расположенной в северо-восточной части посёлка, а так же к шкафному газорегуляторному пункту, расположенному в жилой застройке по ул. Строителей, где давление газа редуцируется до 3000 Па, газ подается по газопроводу низкого давления d200 мм в сеть низкого давления.
6) слаботочные сети – предусмотрено обеспечение рассматриваемой территории сетями связи от системы связи поселка.

4. Элементы благоустройства и рекреации:
– укрепление и благоустройство береговой полосы пруда;
– организация рекреационной зоны в северной части проектируемой застройки в комплексе с проектируемым спортивным комплексом;
– организация рекреационной зоны вокруг естественного водоема в сложившейся застройке в центральной части по ул. Гоголя;
– организация комфортной рекреационной зоны, за счет реконструкции парка по ул. Строителей;
– размещение площадок обслуживания населения на территории жилой зоны;
– установка мусоросборных контейнеров на специально оборудованных площадках;
– строительство очистных сооружений дождевых вод закрытого типа – 2 объекта.

5. Общее расчетное количество твердых бытовых отходов, которые будут образованы на проектируемой территории, составит 313,3 м^3/год. Расчетное количество стандартных контейнеров объемом 0,75 м^3, необходимых для временного накопления образующихся твердых бытовых отходов составит 5 шт.
Вывоз указанных контейнеров предусматривается, согласно действующему законодательству (СанПиН 2.1.2.2645-10), не реже 1 раза в сутки. В качестве объекта конечного размещения отходов, образующихся на проектируемой территории, предусматривается использование действующей городской свалки ТБО, на перспективу развития – ранее запланированного на территории городского округа полигона ТБО, отвечающего природоохранным требованиям объектов использования, переработки, обезвреживания, утилизации, хранения и конечного размещения твердых бытовых отходов.

Приложение 1

№	Виды территориальных зон	Площадь, га	
		Современное состояние	На расчетный срок
1.	Жилые зоны:	61,00	64,49
	- среднеэтажная застройка	0,9	0,9
	- малоэтажная застройка 2-3 эт.	4,9	4,9
	- индивидуальные дома и дома блокированного типа	51,6	55,09
	- зона объектов дошкольного и общего образования	3,6	3,6
2.	Общественно-деловые зоны:	1,6	2,6
	- территории общественно-делового, социального и коммерческого назначения	1,6	1,9
	- зона объектов физкультуры и спорта	-	0,5
	-территория лечебно-оздоровительных учреждений	-	0,2
3.	Производственные зоны	0,3	0,3
	в том числе:		

	- территории предприятий, не требующих организации санитарно-защитных зон	-	0,3
3.	Зона транспортной инфраструктуры:	7,91	9,13
	- зона отвода железнодорожного транспорта	0,4	0,4
	-улицы, дороги, проезды, площади	7,44	8,4
	- территории объектов хранения и обслуживания транспорта	0,07	0,33
4.	Зоны инженерных объектов:	0,14	0,21
	- объекты инженерного обеспечения	0,14	0,16
	- сооружения благоустройства и инженерной подготовки территории	–	0,05
5.	Рекреационные зоны:	0,6	20,8
	-скверы, парки	0,6	11,2
	- рекреационно-ландшафтные территории	–	9,6
6.	Зоны сельскохозяйственного использования:	11,04	0,4
	- огороды	11,04	0,4
7.	Иные зоны	28,41	0,53
	-водные поверхности и акватории	0,53	0,53
	- залесенные территории	22,82	12,54
	- луга и заболоченные территории	5,06	-
	ВСЕГО земель в границах проектирования	111,0	111,0

Приложение 2

Технико-экономические показатели

№ п/п	Наименование показателя	Единица измерения	Современное состояние	На расчетный срок
1	Население			
1.1	Численность населения	чел.	1926	1707
1.2	Плотность населения	чел./га	18	15
2	Жилищный фонд			
2.1	Общая площадь жилых домов	кв. м	45 477	52 935
2.2	Существующий жилищный фонд, в том числе	-	45 477	51 935
	- среднеэтажная застройка	-	3030	3030
	- малоэтажная застройка 2-3 эт.	-	18 723	18 723
	– 1 - 2 эт. индивидуальные жилые дома и дома блокированного типа (с учетом реконструкции)	-	23 724	30 182
2.3	Новое жилищное строительство-	-		
	– 1 - 2 эт. индивидуальные жилые дома	-	-	1000
2.4	Средняя обеспеченность жилой площадью	кв.м/чел.	26	31
3	Объекты социального и культурно - бытового обслуживания населения			
	Объекты общепоселкового значения			
3.1	Детские дошкольные учреждения, всего	мест	157	157
3.2	Общеобразовательные школы	мест	455	455
3.3	Учреждения дополнительного образования	мест	25	49
3.4	МОУ «ДОД Детская музыкальная школа	мест	70	70
3.5	Дворовой клуб «Кораблик детства»	объект	1	1
3.6	Библиотека	объект	1	1
3.7	Учреждения культуры клубного типа	мест	250	250
3.8	Опорный пункт полиции	объект	-	1
3.9	Объекты физкультуры и спорта			
	- Физкультурно-оздоровительные клубы по месту жительства	человек, занимаю-щихся спортом	-	67
	- Плоскостные спортивные сооружения	кв.м. площади	-	2165
	- Спортивные залы общего пользования	кв.м. площади пола	-	4660
3.10	Объекты торговли и питания			
	Магазины продовольственных товаров	кв.м.торг. площади	380	380
	Магазины непродовольственных товаров	кв.м.торг. площади		
	Предприятия общественного питания	мест	80	80
3.11	Общая врачебная практика	посещ. в смену	43	43
3.12	Аптека	объект	1	1
3.13	Дом приезжих	место	-	7
3.14	Предприятия бытового обслуживания, в том числе:			
	- баня,	объект	1	1
3.15	Предприятие бытовых услуг	раб.место	-	5
4.	Транспортная инфраструктура			
4.1	Протяжённость улично-дорожной сети	км	10,5	11,07
	в том числе:			
	главные улицы	км	2,0	2,0
	основные улицы в жилой застройке		1,8	2,3
	второстепенные улицы в жилой застройке	км	5,3	4,8
	проезды	км	1,4	1,9
4.2	Стоянки для постоянного и временного хранения легковых автомобилей	маш/мест	40	188
5.	Инженерное оборудование и благоустройство территории			
5.1	Водоснабжение			
	водопотребление	куб.м/сут	801.07	707,81
5.2	Водоотведение			
	количество стоков	куб.м/сут	606.64	537,81
5.3	Электроснабжение			
	электрические нагрузки	кВт	1971.08	1943
5.4	Теплоснабжение			

№ п/п	Наименование показателя	Единица измерения	Современное состояние	На расчетный срок
	Общее потребление тепла на отопление, вентиляцию, горячее водоснабжение	Гкал/час	17.61	18,58
5.5	Газоснабжение			
	газопотребление	куб.м/час	2598.51	2727,82
6.	Санитарная очистка территории			
	Общее количество твёрдых бытовых отходов и отходов производства и потребления	$м^3$/год		
	Площадки для мусорных контейнеров – количество площадок – общее количество контейнеров		4 20	5 25

Приложение 3

Технические параметры улично-дорожной сети.*

№ п/п	Название улицы	Протяженность, км	Ширина улицы в «красных линиях», м	Ширина проезжей части, м	Ширина тротуара, м	Примечание, особые отметки
	Главные улицы					
1	ул. Заводская	1.2	20-30	7,0	1,5*1,5	Сущ.
2	ул. Больничная (широтного направления)	0,8	16-43	7,0	1,5*1,5	Сущ.
	Основные улицы					
3	ул. Заводская (меридионального направления)	0,5	14-30	7,0	1,5*1,5	Сущ. рек.
4	ул. Заводская (широтного направления)	0,7	21-32	6,0	2,25*2,25	Сущ.
5	ул. Студенческая	0,6	13,5-22	6,0	1,5*1,5	Сущ.
6	ул. Октябрьская	0,5	18-20	6,0	1,5*1,5	Проект.расч. срок
	Второстепенные улицы					
7	ул. Больничная (меридионального направления)	0,9	16-23	7,0	1*1,5	Сущ. рек.
8	ул. Первомайская (широтного направления)	0,7	20-26	7,0	1,5*1,5	Сущ. рек.
9	ул. Хохрякова	0,5	18-30	6,0	1,5*1,5	Сущ. рек.
10	ул. Молодежная	0,3	15	5,5	1*1,5	Сущ.
11	ул. Чернышева	0,2	10-18	5,5	1*1,5	Сущ.
12	ул. Строителей	0,3	19	5,5	1*1,5	Сущ.
13	ул. Гоголя	0,7	12-24	6,0	1,5*1,5	Сущ. рек.
14	пер. Больничный	0,5	18	6,0	1,5*1,5	Сущ.
15	ул. Заводская – ул. Строителей	0,2	13-18	6,0	1,5*1	Сущ.
16	пер. Первомайский	0,5	20	6,0	1,5*1,5	Проект.расч. срок
	Проезды					
	ул. Молодежная	0,17	18	5,5	1,5*1,5	Сущ. рек.
	ул. Первомайская (меридионального направления)	0,19	9	4	1	Сущ.
	пер. Заводская	0,18	11,5	4	1,5	Сущ.
	пер. Первомайский	0,29	18	5,5	1,5	Сущ.
	пер. Больничный	0,19	20	5,5	1,5	Сущ. рек.
	Проезд 1 (усл)	0,2	15	5,5	1,5	Проект.расч. срок
	Проезд 2 (усл)	0,12	15-6	4,5	1,5	Сущ.
	Проезд 3 (усл)	0,13	11,5	6,0	1,5	Сущ. рек.
	Проезд 4 (усл)	0,3	12	6,0	1,5	Проект.расч. срок
	Проезд 5 (усл)	0,2	10	5,5	1*1,5	Сущ.
	ИТОГО:	11,07				

Примечания: * при рабочем проектировании технические параметры могут быть уточнены.

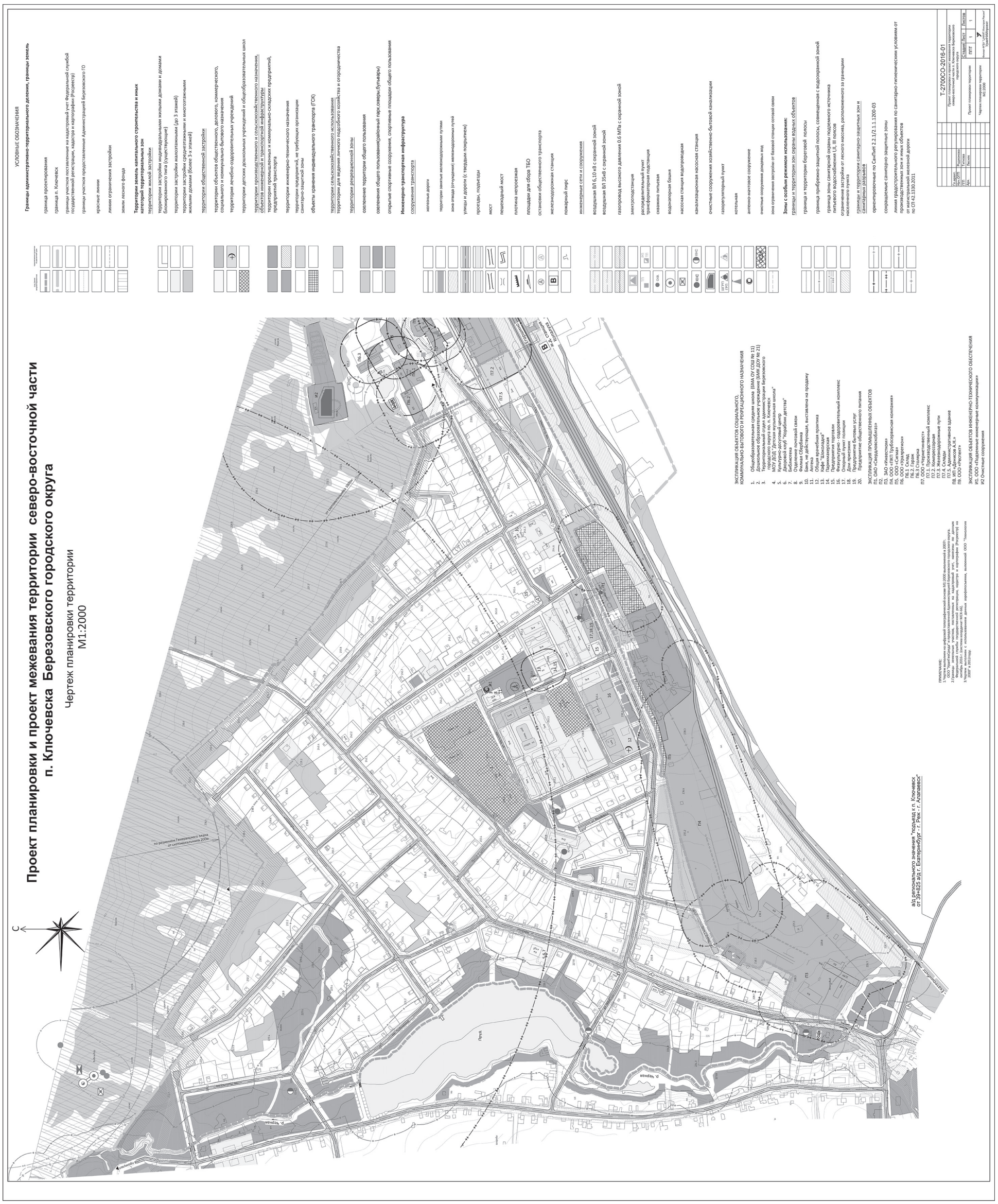
Проект планировки и проект межевания территории северо-восточной части
п. Ключевска Березовского городского округа
Чертеж планировки территории
М1:2000
УСЛОВНЫЕ ОБОЗНАЧЕНИЯ
Граница административно-территориального деления, граница земель
граница проектирования
граница п. Ключевск
границы участков поставленные на кадастровый учет Федеральной службой государственной регистрации, кадастра и картографии (Росреестр)
границы участков предоставленные Администрацией Березовского ГО
красные линии
линии ограничения застройки
земли лесного фонда
Территории земель капитального строительства и иных категорий территориальных зон
территории жилой застройки
территории застройки индивидуальными жилыми домами и домами блокированного типа (существующие)
территории застройки малоэтажными (до 3 этажей)
территории застройки среднеэтажными и многоэтажными жилыми домами (более 3-х этажей)
территории общественной застройки
территории объектов общественного, делового, коммерческого, социального и коммунально-бытового назначения
территория лечебно-оздоровительных учреждений
территории детских дошкольных учреждений и общеобразовательных школ
территории производственного и сельскохозяйственного назначения, объектов инженерной и транспортной инфраструктуры
территории промышленных и коммунально-складских предприятий, предприятий транспорта
территории инженерно-технического назначения
территории предприятий, не требующих организации санитарно-защитной зоны
объекты хранения индивидуального транспорта (ГСК)
территории сельскохозяйственного использования
территории для ведения личного подсобного хозяйства и огородничества
территории рекреационной зоны
озеленение территории общего пользования
озеленения общего пользования(районный парк,сквер,бульвары)
открытые спортивные сооружения, спортивные площади общего пользования
Инженерно-транспортная инфраструктура
сооружения транспорта
железные дороги
территории занятые железнодорожными путями
зона отвода (огуждения) железнодорожных путей
улицы и дороги (с твердым покрытием)
проезды, подъезди
мост
пешеходный мост
плотина непроезжая
площади для сбора ТБО
остановки общественного транспорта
железнодорожная станция
пожарный пирс
инженерные сети и сооружения
воздушная ВЛ 6,10 кВ с охранной зоной
воздушная ВЛ 35кВ с охранной зоной
газопровод высокого давления 0,6 МПа с охранной зоной
электроподстанция
распределительный пункт
трансформаторная подстанция
скважина питьевая
водонапорная башня
насосная станция водопроводная
канализационная насосная станция
очистные сооружения хозяйственно-бытовой канализации
газорегуляторный пункт
котельная
антенно-мачтовое сооружение
очистные сооружения дождевых вод
зона ограничения застройки от базовой станции сотовой связи
Зоны с особым режимом использования:
граница и территории зон охраны водных объектов
граница и территории береговой полосы
граница прибрежно-защитной полосы, совмещенная с водоохранной зоной
граница зоны санитарной охраны подземного источника питьевого водоснабжения I,II, III поясов
ограничение застройки от лесного массива, расположенного за границами населенного пункта
границы и территории санитарно-защитных зон и санитарных разрывов
ориентировочные по СанПиН 2.2.1/2.1.1.1200-03
сокращаемые санитарно-защитные зоны
линия градостроительного регулирования по санитарно-гигиеническим условиям от производственных зон и иных объектов от железнодорожной железной дороги по СП 42.1330.2011
Т-2700СО-2016-01
Проект планировки и проект межевания территории северо-восточной части п. Ключевска Березовского городского округа
Т.Ведущ. Ковалева
Разработал Разумова
ГИП Титова
Нач. Лесных
Проект планировки территории
Стадия Лист Листов
ППТ 1 1
Чертеж планировки территории М1:2000
ЭКСПЛИКАЦИЯ ОБЪЕКТОВ СОЦИАЛЬНОГО, КОММУНАЛЬНО-БЫТОВОГО И РЕКРЕАЦИОННОГО НАЗНАЧЕНИЯ
1. Общеобразовательная средняя школа (БМАОУ СОШ № 11)
2. Дошкольное образовательное учреждение (МБДОУ № 21)
3. Территориальный отдел администрации Березовского городского округа по. п. Ключевск
4. МОУ ДОД "Детская музыкальная школа"
5. Молодежный центр "Ровесник"
6. Дворовой клуб "Кораблик,детства"
7. Библиотека
8. Отделение почтовой связи
9. Фельдшерский пункт
10. Баня, не действующая, выставлена на продажу
11. Аптека
12. Общая врачебная практика
13. Кафе "Шоколад"
14. Парикмахерская
15. Предприятия торговли
16. Фельдшерско - акушерский комплекс
17. Опорный пункт полиции
18. Дом приезжих
19. Предприятие бытовых услуг
20. Предприятие общественного питания
ЭКСПЛИКАЦИЯ ПРОМЫШЛЕННЫХ ОБЪЕКТОВ
П1. ОАО «Свердловскоблгаз»
П2.
П3. ЗАО «Инвестюм»
П4. ООО «ТПП Трубосварная компания»
П5. ООО «Сигма»
П6. ООО «Ключевской Кирпичник»
П6.1. Склад
П6.2. Гараж
П6.3. Гостиница
П7. ООО «Нефтетранзит»
П7.1. Производственный комплекс
П7.2. Компрессорная
П7.3. Резервуарные парки
П7.4. Склады
П7.5. Административное здание
ПБ. МП «Денисов А.Н.»
ПВ. ООО «Фрегат»
ЭКСПЛИКАЦИЯ ОБЪЕКТОВ ИНЖЕНЕРНО-ТЕХНИЧЕСКОГО ОБЕСПЕЧЕНИЯ
И1. ООО «Подземные инженерные коммуникации»
И2 Очистные сооружения
ПРИМЕЧАНИЕ:
1. Подготовлено на цифровой топографической основе М1:2000 выполненной в 2007г.:
ООО "Геоинтеграция" и предоставленной Администрацией Березовского городского округа.
2. Границы земельных участков, поставленных на кадастровый учет Федеральной службой государственной регистрации, кадастра и картографии (Росреестр) на сентябрь 2015 г. (согласно выкопировке М1:2000).
3. Чертеж выполнен в ПК "Топоплан" (ГИС "Аэрофотосъемка, выполненной ООО "Технологии 2007" в 2012году.
а/д регионального значения "подъезд к п. Ключевск от 39+825 а/д г. Екатеринбург - г. Реж - г. Алапаевск"
Пруд
р. Черная
р. Черная
р. Черная
Родник
по решениям Генерального плана от скотомогильника 200м
Екатеринбург
Ключевск
Березовский
С

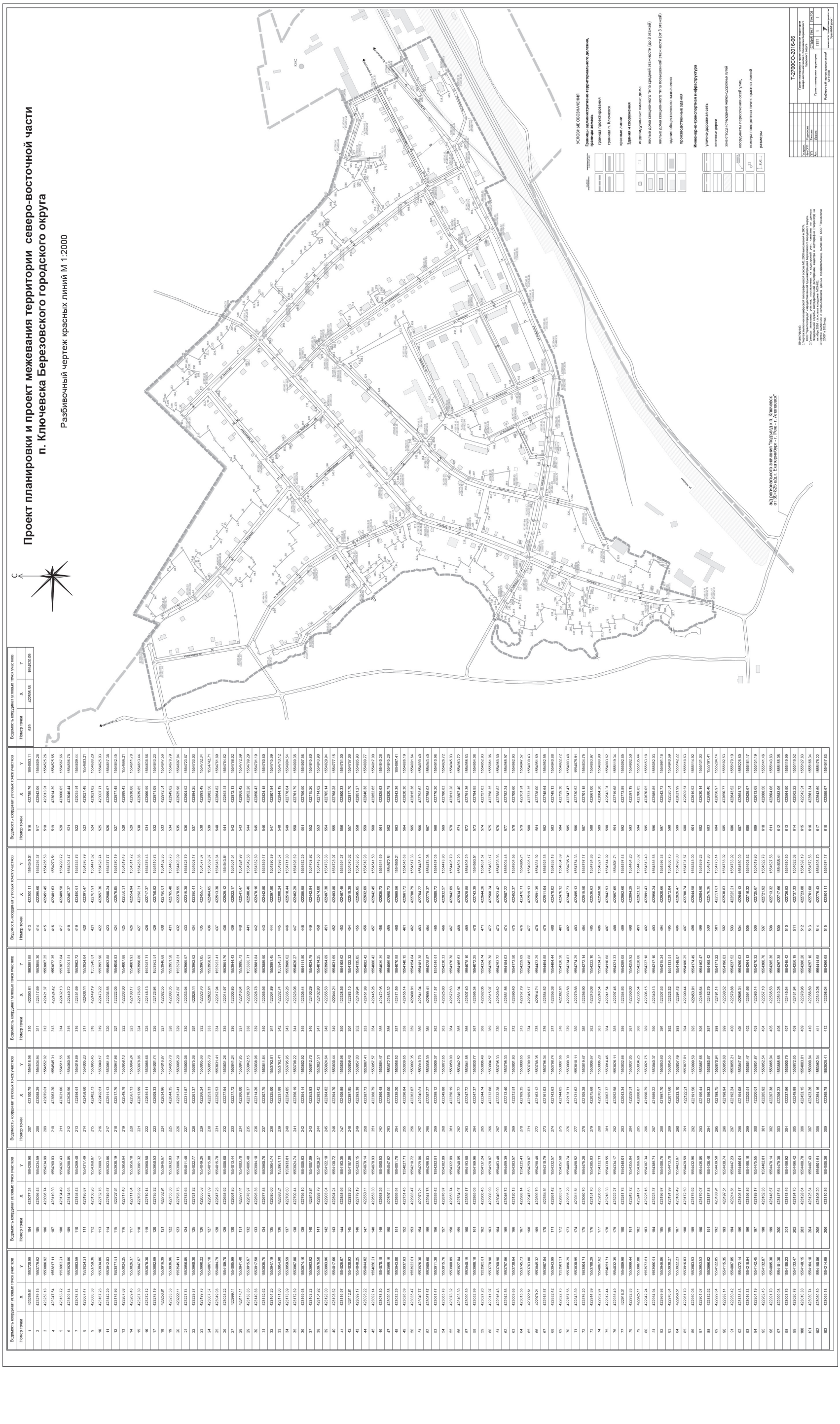
Проект планировки и проект межевания территории северо-восточной части
п. Ключевска Березовского городского округа
Разбивочный чертеж красных линий М 1:2000
УСЛОВНЫЕ ОБОЗНАЧЕНИЯ
Границы административно-территориального деления, границы земель:
граница проектирования
граница п. Ключевск
красные линии
Здания и сооружения
индивидуальные жилые дома
жилые дома секционного типа средней этажности (до 3 этажей)
жилые дома секционного типа повышенной этажности (от 3 этажей)
здания общественного назначения
производственные здания
Инженерно-транспортная инфраструктура
улично-дорожная сеть
железные дороги
зона отвода (отчуждения) железнодорожных путей
координаты пересечения осей улиц
номера поворотных точек красных линий
размеры
а/д регионального значения "подъезд к п. Ключевск от 39+825 а/д г. Екатеринбург - г. Реж - г. Алапаевск"
Т-27000СО-2016-06
Проект планировки и проект межевания территории северо-восточной части п. Ключевска Березовского городского округа
Проект планировки территории
Разбивочный чертеж красных линий М 1:2000
Стадия
Лист
Листов
ППТ
1
1
Ведомость координат угловых точек участков
Номер точки
X
Y

Филиал ФГБУ «ЦНИИП Минстроя России» «Ордена «Знак Почета»
Уральский научно-исследовательский и проектно-конструкторский институт

Филиал ФГБУ «ЦНИИП Минстроя России» УралНИИпроект

Заказчик:
Администрация
Березовского городского округа

Муниципальный контракт
№ 357А
от 14 сентября 2016 г

ДОКУМЕНТАЦИЯ ПО ПЛАНИРОВКЕ ТЕРРИТОРИИ
СЕВЕРО-ВОСТОЧНОЙ ЧАСТИ П.КЛЮЧЕВСКА
БЕРЕЗОВСКОГО ГОРОДСКОГО ОКРУГА

ПОЯСНИТЕЛЬНАЯ ЗАПИСКА

ШИФР: Т-2700 СО-2016

Вид градостроительной документации:
проект межевания территории

г. Екатеринбург, 2016 г.

Филиал ФГБУ «ЦНИИП Минстроя России» «Ордена «Знак Почета»
Уральский научно-исследовательский и проектно-конструкторский институт

Филиал ФГБУ «ЦНИИП Минстроя России» УралНИИпроект

Заказчик:
Администрация
Березовского городского округа

Муниципальный контракт
№ 357А
от 14 сентября 2016 г

Экз.№

ПРОЕКТ ПЛАНИРОВКИ И ПРОЕКТ МЕЖЕВАНИЯ
ТЕРРИТОРИИ СЕВЕРО-ВОСТОЧНОЙ ЧАСТИ П.КЛЮЧЕВСКА

ПОЯСНИТЕЛЬНАЯ ЗАПИСКА

ШИФР: Т-2700 СО-2016

Вид градостроительной документации:
проект межевания территории

Директор филиала
А.В. Долгов

Главный градостроитель
Г.В. Мазаев

Начальник отдела
градостроительного проектирования
Г.С. Родионова

г. Екатеринбург, 2018
Состав исполнителей

Должность	Подпись	ФИО
Начальник отдела градостроительного проектирования ОГП №1		Г.С. Родионова
Главный градостроитель проекта		Л.Ю. Титкова
Градостроитель проекта		Т.А. Белякова
Архитектор		Т.С. Лесняк
Архитектор		К.В. Поросенкова
Специалист по инженерному обеспечению территории		
Эксперт-эколог градостроительства		И.Ю. Беляева

СОСТАВ ПРОЕКТНОЙ ДОКУМЕНТАЦИИ

	№ тома, чертежа	Наименование	кол-во ед.
ПРОЕКТ ПЛАНИРОВКИ ТЕРРИТОРИИ			
Часть I. Основная (утверждаемая часть) проекта планировки территории			
	Графические материалы, в том числе:		
1.	Т-2700-СО-2016-01	Чертеж планировки территории. М 1: 2000	1лист
2.	Т-2700-СО-2016-02	Схема размещения инженерных сетей и сооружений. М 1: 2000	1 лист
	Текстовые материалы		
3.		Положения о размещении объектов капитального строительства и характеристика планируемого развития территории	1 книга
Часть II. Материалы по обоснованию проекта планировки территории			
	Графические материалы, в том числе:		
4.	Т-2700-СО - 2016-03	Схема расположения элемента планировочной структуры. М 1:10 000	1 лист
5.	Т-2700-СО – 2016-04	Схема использования территории в период подготовки проекта планировки территории. М 1: 2000	1 лист
6.	Т-2700-СО – 2016- 05	Схема границ зон с особыми условиями использования территории М 1: 2000	1 лист
7.	Т-2700-СО – 2016- 06	Разбивочный чертеж красных линий. М 1: 2000	1 лист
8.	Т-2700-СО – 2016-07	Схема организации транспорта и улично-дорожной сети. М 1: 2000	1 лист
9.	Т-2700-СО – 2016-08	Схема вертикальной планировки и инженерной подготовки территории М 1: 2000	1 лист
10.	Т-2700-СО – 2016-09	Эскиз застройки М 1:2000	1 лист

11.	Т-2700-СО – 2016-10	Поперечные профили улиц и дорог. М 1:200	Альбом
	Текстовые материалы		
12.		Пояснительная записка	1 книга
ПРОЕКТ МЕЖЕВАНИЯ ТЕРРИТОРИИ			
	Текстовые материалы		
14		Пояснительная записка проекта межевания	1 книга
	Графические материалы		
15	Т-2700-СО – 2016-ПМ (11)	План фактического использования территории М 1:2000	1 лист
16	Т-2700-СО – 2016-ПМ (12)	Чертеж межевания территории М 1:2000	1 лист

Содержание

1. ОБЩАЯ ЧАСТЬ 6
ЦЕЛИ И ЗАДАЧИ ПРОЕКТА МЕЖЕВАНИЯ ТЕРРИТОРИИ 6
2. СОВРЕМЕННОЕ ИСПОЛЬЗОВАНИЕ ТЕРРИТОРИИ 7
3.ПРЕДЛОЖЕНИЯ ПРОЕКТА МЕЖЕВАНИЯ ТЕРРИТоРИИ 38
Сведения о формируемых земельных участках39
Земельные участки остающиеся в собственности после изъятия частей выходящих за красные линии 52
Перечень и сведения о площади образуемых земельных участков , которые будут отнесены к территориям общего пользования или имуществу общего пользования, в том числе в отношении которых предполагаются резервирование и (или) изъятие для государственных или муниципальных нужд. 57

1. ОБЩАЯ ЧАСТЬ

Документация по планировке территории северо-восточной части п. Ключевска выполнена на основании муниципального контракта № 343А от 09.09.2016 г., заключенного с Администрацией Березовского городского округа.

Документация по планировке территории включает в себя разработку проекта планировки и проекта межевания территории северо-восточной части п. Ключевск. Объектом планировки является северо-восточная часть поселка Ключевска. В границы проектирования входит существующая застройка поселка и резервные территории, предназначенные под развитие жилищного строительства, спортивных сооружений, объекты обслуживания и территорию больницы в соответствии с Генеральным планом Березовского городского округа применительно к территории п.Ключевска. Площадь в границах разработки Проекта Планировки данной территории составляет 113 га.

Подготовка Проекта планировки территории осуществляется для выделения элементов планировочной структуры, установления параметров планируемого развития элементов планировочной структуры, зон планируемого размещения объектов федерального значения, объектов регионального значения, объектов местного значения.

Проект межевания разработан с использованием следующих материалов:

1. Генеральный план Березовского городского округа, утвержденный решением Думы Березовского городского округа от 27.12.2012 №20, с изменениями;
2. Правила землепользования и застройки Березовского городского округа, утвержденные решением Думы Березовского городского округа от 22.12.2016 №33, с учетом изменений;
3. Генеральный план Березовского городского округа применительно к территории п.Ключевска, утвержден решением Думы Березовского городского округа от 26.06.2014 №147.
4. Материалы Государственного земельного кадастра в системе МСК-66 по состоянию на 01.09.2016, в формате xml;

ЦЕЛИ И ЗАДАЧИ ПРОЕКТА МЕЖЕВАНИЯ ТЕРРИТОРИИ

Задачами проекта межевания территории является установление границ земельных участков, планируемых для предоставления физическим и юридическим лицам для строительства, границ участков, предназначенных для размещения объектов капитального строительства федерального, регионального и местного значения, выделения территорий общего пользования.

2. СОВРЕМЕННОЕ ИСПОЛЬЗОВАНИЕ ТЕРРИТОРИИ

Проект межевания разработан на территорию северо-восточной части поселка Ключевска Березовкого городского округа.

С востока и юга территория граничит с полосой отвода магистральной железной дороги и промышленными узлами. С севера территория определена границей п.Ключевска, землями лесного фонда.

Таблица 2.1
Перечень земельных участков расположенных в границах проекта межевания

№ усл.	Тип, Площадь КН	Категория земель, Вид разрешенного использования ЕГРН	Территориальная зона по ППТ	Местоположение земельного участка
1	2	3		4
001	Уточненный 1428 м2 66:35:0203002:1 участок на ГКУ	Земли населенных пунктов для индивидуального жилищного строительства	Ж-1 Зона застройки индивидуальными жилыми домами	обл. Свердловская, г. Березовский, п. Ключевск, ул. Гоголя, дом 3
002	Декларированный 1039 м2 66:35:0203002:2 участок на ГКУ	Земли населенных пунктов для индивидуального жилищного строительства	Ж-1 Зона застройки индивидуальными жилыми домами	обл. Свердловская, г. Березовский, п. Ключевск, ул. Гоголя, дом 15
003	Уточненный 740 м2 66:35:0203002:3 участок на ГКУ	Земли населенных пунктов для размещения дома индивидуальной жилой застройки	Ж-1 Зона застройки индивидуальными жилыми домами	обл. Свердловская, г. Березовский, п. Ключевск, ул. Гоголя, 25а
004	Декларированный 1023 м2 66:35:0203002:4 участок на ГКУ	Земли населенных пунктов для индивидуального жилищного строительства	Ж-1 Зона застройки индивидуальными жилыми домами	обл. Свердловская, г. Березовский, п. Ключевск, ул. Гоголя, дом 29а
005	Уточненный 992 м2 66:35:0203002:5 участок на ГКУ	Земли населенных пунктов для размещения дома индивидуальной жилой застройки	Ж-1 Зона застройки индивидуальными жилыми домами	обл. Свердловская, г. Березовский, п. Ключевск, ул. Больничная, дом 2а
006	Уточненный 1541 м2 66:35:0203002:6 участок на ГКУ	Земли населенных пунктов для индивидуального жилищного строительства	Ж-1 Зона застройки индивидуальными жилыми домами	обл. Свердловская, г. Березовский, п. Ключевск, ул. Больничная, дом 5
007	Декларированный 864 м2 66:35:0203002:7 участок на ГКУ	Земли населенных пунктов для индивидуального жилищного строительства	Ж-1 Зона застройки индивидуальными жилыми домами	обл. Свердловская, г. Березовский, п. Ключевск, ул. Больничная, дом 21б
008	Уточненный 1438 м2 66:35:0203002:8 участок на ГКУ	Земли населенных пунктов для индивидуального жилищного строительства	Ж-1 Зона застройки индивидуальными жилыми домами	обл. Свердловская, г. Березовский, п. Ключевск, ул. Больничная, дом 23а
009	Уточненный 1792 м2 66:35:0203002:9 участок на ГКУ	Земли населенных пунктов под жилой дом индивидуальной жилой застройки	Ж-1 Зона застройки индивидуальными жилыми домами	обл. Свердловская, г. Березовский, п. Ключевск, ул. Больничная, дом 27

№ усл.	Тип, Площадь КН	Категория земель, Вид разрешенного использования ЕГРН	Территориальная зона по ППТ	Местоположение земельного участка
1	2	3		4
010	Уточненный 1212 м2 66:35:0203002:10 участок на ГКУ	Земли населенных пунктов под индивидуальное жилищное строительство	Ж-1 Зона застройки индивидуальными жилыми домами	обл. Свердловская, г. Березовский, п. Ключевск, ул. Больничная, дом 29
011	Уточненный 1542 м2 66:35:0203002:11 участок на ГКУ	Земли населенных пунктов под жилой дом индивидуальной жилой застройки	Ж-1 Зона застройки индивидуальными жилыми домами	обл. Свердловская, г. Березовский, п. Ключевск, ул. Больничная, дом 37
012	Уточненный 1753 м2 66:35:0203002:13 участок на ГКУ	Земли населенных пунктов под жилой дом индивидуальной жилой застройки	Ж-1 Зона застройки индивидуальными жилыми домами	обл. Свердловская, г. Березовский, п. Ключевск, ул. Первомайская, дом 3а
013	Уточненный 1396 м2 66:35:0203002:14 участок на ГКУ	Земли населенных пунктов для индивидуального жилищного строительства	Ж-1 Зона застройки индивидуальными жилыми домами	обл. Свердловская, г. Березовский, п. Ключевск, ул. Первомайская, дом 11
014	Уточненный 1390 м2 66:35:0203002:15 участок на ГКУ	Земли населенных пунктов под жилой дом индивидуальной жилой застройки	Ж-1 Зона застройки индивидуальными жилыми домами	обл. Свердловская, г. Березовский, п. Ключевск, ул. Первомайская, дом 14а
015	Декларированный(уточненный) 1572 м2 66:35:0203002:16 участок на ГКУ	Земли населенных пунктов для индивидуального жилищного строительства	Ж-1 Зона застройки индивидуальными жилыми домами	обл. Свердловская, г. Березовский, п. Ключевск, ул. Первомайская, дом 15
016	Декларированный(уточненный) 1160 м2 66:35:0203002:17 участок на ГКУ	Земли населенных пунктов Индивидуальное жилищное строительство	Ж-1 Зона застройки индивидуальными жилыми домами	обл. Свердловская, г. Березовский, п. Ключевск, ул. Первомайская, дом 19
017	Декларированный 1913 м2 66:35:0203002:18 участок на ГКУ	Земли населенных пунктов для индивидуального жилищного строительства	Ж-1 Зона застройки индивидуальными жилыми домами	обл. Свердловская, г. Березовский, п. Ключевск, ул. Первомайская, дом 21
018	Декларированный 1327 м2 66:35:0203002:19 участок на ГКУ	Земли населенных пунктов Под жилую застройку Индивидуальную	Ж-1 Зона застройки индивидуальными жилыми домами	обл. Свердловская, г. Березовский, п. Ключевск, ул. Первомайская, дом 23
019	Уточненный 1536 м2 66:35:0203002:20 участок на ГКУ	Земли населенных пунктов для размещения дома индивидуальной жилой застройки	Ж-1 Зона застройки индивидуальными жилыми домами	обл. Свердловская, г. Березовский, п. Ключевск, ул. Первомайская, дом 24
020	Уточненный 1462 м2 66:35:0203002:21 участок на ГКУ	Земли населенных пунктов для индивидуального жилищного строительства	Ж-1 Зона застройки индивидуальными жилыми домами	обл. Свердловская, г. Березовский, п. Ключевск, ул. Первомайская, дом 25
021	Декларированный 1427 м2 66:35:0203002:22 участок на ГКУ	Земли населенных пунктов Под жилую застройку Индивидуальную	Ж-1 Зона застройки индивидуальными жилыми домами	обл. Свердловская, г. Березовский, п. Ключевск, ул. Первомайская, дом 33
022	Уточненный 1540 м2 66:35:0203002:23 участок на ГКУ	Земли населенных пунктов под жилой дом индивидуальной жилой застройки	Ж-1 Зона застройки индивидуальными жилыми домами	обл. Свердловская, г. Березовский, п. Ключевск, ул. Заводская, дом 50
023	Уточненный 1491 м2 66:35:0203002:24 участок на ГКУ	Земли населенных пунктов для индивидуального жилищного строительства	Ж-1 Зона застройки индивидуальными жилыми домами	обл. Свердловская, г. Березовский, п. Ключевск, ул. Заводская, дом 57б
024	Декларированный 139 м2 66:35:0203002:25 участок на ГКУ	Земли населенных пунктов Индивидуальное жилищное строительство	Ж-1 Зона застройки индивидуальными жилыми домами	обл. Свердловская, г. Березовский, п. Ключевск, ул. Заводская, дом 57в
025	Уточненный 1591 м2 66:35:0203002:26 участок на ГКУ	Земли населенных пунктов для размещения дома индивидуальной жилой застройки	Ж-1 Зона застройки индивидуальными жилыми домами	обл. Свердловская, г. Березовский, п. Ключевск, ул. Заводская, дом 58
026	Уточненный 1356 м2 66:35:0203002:28 участок на ГКУ	Земли населенных пунктов под жилой дом индивидуальной жилой застройки	Ж-1 Зона застройки индивидуальными жилыми домами	обл. Свердловская, г. Березовский, п. Ключевск, ул. Заводская, дом 63в
027	Уточненный 1532 м2 66:35:0203002:29 участок на ГКУ	Земли населенных пунктов под жилой дом индивидуальной жилой застройки	Ж-1 Зона застройки индивидуальными жилыми домами	обл. Свердловская, г. Березовский, п. Ключевск, ул. Заводская, дом 64а
028	Уточненный 1448 м2 66:35:0203002:30 участок на ГКУ	Земли населенных пунктов для размещения дома индивидуальной жилой застройки	Ж-1 Зона застройки индивидуальными жилыми домами	обл. Свердловская, г. Березовский, п. Ключевск, ул. Заводская, дом 64
029	Декларированный 1483 м2 66:35:0203002:31 участок на ГКУ	Земли населенных пунктов для индивидуального жилищного строительства	Ж-1 Зона застройки индивидуальными жилыми домами ЗОП	обл. Свердловская, г. Березовский, п. Ключевск, ул. Заводская, дом 72а
030	Декларированный(уточненный) 1340 м2 66:35:0203002:32 участок на ГКУ	Земли населенных пунктов для индивидуального жилищного строительства	Ж-1 Зона застройки индивидуальными жилыми домами	обл. Свердловская, г. Березовский, п. Ключевск, ул. Заводская, дом 76
031	Декларированный 529 м2 66:35:0203002:33 участок на ГКУ	Земли населенных пунктов для индивидуального жилищного строительства	Ж-1 Зона застройки индивидуальными жилыми домами	обл. Свердловская, г. Березовский, п. Ключевск, ул. Заводская, дом 79а
032	Уточненный 2611 м2 66:35:0203002:34 участок на ГКУ	Земли населенных пунктов под жилой дом индивидуальной жилой застройки	Ж-1 Зона застройки индивидуальными жилыми домами	обл. Свердловская, г. Березовский, п. Ключевск, ул. Заводская, дом 79
033	Уточненный 1360 м2 66:35:0203002:35 участок на ГКУ	Земли населенных пунктов под жилой дом индивидуальной жилой застройки	Ж-1 Зона застройки индивидуальными жилыми домами	обл. Свердловская, г. Березовский, п. Ключевск, ул. Заводская, дом 81-а
034	Уточненный 1675 м2 66:35:0203002:36 участок на ГКУ	Земли населенных пунктов под жилой дом индивидуальной жилой застройки	Ж-1 Зона застройки индивидуальными жилыми домами ЗОП	обл. Свердловская, г. Березовский, п. Ключевск, ул. Заводская, дом 86
035	Уточненный 1461 м2 66:35:0203002:37 участок на ГКУ	Земли населенных пунктов для индивидуального жилищного строительства	Ж-1 Зона застройки индивидуальными жилыми домами ЗОП	обл. Свердловская, г. Березовский, п. Ключевск, ул. Заводская, дом 87
036	Уточненный 1611 м2 66:35:0203002:38 участок на ГКУ	Земли населенных пунктов для размещения дома индивидуальной жилой застройки	Ж-1 Зона застройки индивидуальными жилыми домами	обл. Свердловская, г. Березовский, п. Ключевск, ул. Заводская, дом 95

№ усл.	Тип, Площадь КН	Категория земель, Вид разрешенного использования ЕГРН	Территориальная зона по ППТ	Местоположение земельного участка
1	2	3		4
037	Уточненный 1558 м2 66:35:0203002:39 участок на ГКУ	Земли населенных пунктов для индивидуального жилищного строительства	Ж-1 Зона застройки индивидуальными жилыми домами	обл. Свердловская, г. Березовский, п. Ключевск, ул. Заводская, дом 99
038	Декларированный 2242 м2 66:35:0203002:41 участок на ГКУ	Земли населенных пунктов для индивидуального жилищного строительства	Ж-1 Зона застройки индивидуальными жилыми домами	обл. Свердловская, г. Березовский, п. Ключевск, пер. Первомайский, дом 8
039	Уточненный 1956 м2 66:35:0203002:42 участок на ГКУ	Земли населенных пунктов для размещения дома индивидуальной жилой застройки	Ж-1 Зона застройки индивидуальными жилыми домами	обл. Свердловская, г. Березовский, п. Ключевск, ул. Студенческая, дом 9
041	Уточненный 2399 м2 66:35:0203002:44 участок на ГКУ	Земли населенных пунктов для индивидуального жилищного строительства	Ж-1 Зона застройки индивидуальными жилыми домами	обл. Свердловская, г. Березовский, п. Ключевск, ул. Студенческая, дом 27
042	Декларированный 2263 м2 66:35:0203002:45 участок на ГКУ	Земли населенных пунктов для индивидуального жилищного строительства	Ж-1 Зона застройки индивидуальными жилыми домами	обл. Свердловская, г. Березовский, п. Ключевск, ул. Студенческая, дом 29
043	Уточненный 755 м2 66:35:0203002:46 участок на ГКУ	Земли населенных пунктов под жилой дом индивидуальной жилой застройки	Ж-1 Зона застройки индивидуальными жилыми домами	обл. Свердловская, г. Березовский, п. Ключевск, ул. Студенческая, дом 36
044	Уточненный 1294 м2 66:35:0203002:47 участок на ГКУ	Земли населенных пунктов для индивидуального жилищного строительства	Ж-1 Зона застройки индивидуальными жилыми домами, ЗОП	обл. Свердловская, г. Березовский, п. Ключевск, пер. Больничный, дом 10а
045	Уточненный 1571 м2 66:35:0203002:48 участок на ГКУ	Земли населенных пунктов под жилой дом индивидуальной жилой застройки	Ж-1 Зона застройки индивидуальными жилыми домами	обл. Свердловская, г. Березовский, п. Ключевск, пер. Больничный, дом 1
046	Уточненный 1716 м2 66:35:0203002:49 участок на ГКУ	Земли населенных пунктов под жилой дом индивидуальной жилой застройки	Ж-1 Зона застройки индивидуальными жилыми домами	обл. Свердловская, г. Березовский, п. Ключевск, пер. Больничный, дом 13
047	Уточненный 1484 м2 66:35:0203002:50 участок на ГКУ	Земли населенных пунктов для индивидуального жилищного строительства	Ж-1 Зона застройки индивидуальными жилыми домами ЗОП	обл. Свердловская, г. Березовский, п. Ключевск, ул. Октябрьская, дом 2
048	Декларированный 1328 м2 66:35:0203002:51 участок на ГКУ	Земли населенных пунктов для индивидуального жилищного строительства	Ж-1 Зона застройки индивидуальными жилыми домами	обл. Свердловская, г. Березовский, п. Ключевск, ул. Октябрьская, дом 4
049	Декларированный(уточненный) 1532 м2 66:35:0203002:52 участок на ГКУ	Земли населенных пунктов для индивидуального жилищного строительства	Ж-1 Зона застройки индивидуальными жилыми домами	обл. Свердловская, г. Березовский, п. Ключевск, ул. Октябрьская, дом 5
050	Декларированный 2093 м2 66:35:0203002:53 участок на ГКУ	Земли населенных пунктов для индивидуального жилищного строительства	Ж-1 Зона застройки индивидуальными жилыми домами	обл. Свердловская, г. Березовский, п. Ключевск, ул. Октябрьская, 7
051	Декларированный 1233 м2 66:35:0203002:54 участок на ГКУ	Земли населенных пунктов для индивидуального жилищного строительства	Ж-1 Зона застройки индивидуальными жилыми домами	обл. Свердловская, г. Березовский, п. Ключевск, ул. Хохрякова, дом 7
052	Декларированный 1507 м2 66:35:0203002:55 участок на ГКУ	Земли населенных пунктов для индивидуального жилищного строительства	Ж-1 Зона застройки индивидуальными жилыми домами	обл. Свердловская, г. Березовский, п. Ключевск, ул. Хохрякова, дом 12
053	Уточненный 1505 м2 66:35:0203002:56 участок на ГКУ	Земли населенных пунктов под жилой дом индивидуальной жилой застройки	Ж-1 Зона застройки индивидуальными жилыми домами	обл. Свердловская, г. Березовский, п. Ключевск, ул. Хохрякова, дом 20
054	Уточненный 1427 м2 66:35:0203002:57 участок на ГКУ	Земли населенных пунктов для размещения дома индивидуальной жилой застройки	Ж-1 Зона застройки индивидуальными жилыми домами	обл. Свердловская, г. Березовский, п. Ключевск, ул. Молодежная, дом 17
056	Уточненный 1277 м2 66:35:0203002:60 участок на ГКУ	Земли населенных пунктов под здание бывшей столовой	ОД(К) Общественно-деловая зона (комплексная)	обл. Свердловская, г. Березовский, п. Ключевск, ул. Строителей, дом 1а
057	Уточненный 1489 м2 66:35:0203002:61 участок на ГКУ	Земли населенных пунктов для индивидуального жилищного строительства	Ж-1 Зона застройки индивидуальными жилыми домами	обл. Свердловская, г. Березовский, п. Ключевск, ул. Первомайская, дом 8
058	Уточненный 1237 м2 66:35:0203002:62 участок на ГКУ	Земли населенных пунктов под жилой дом индивидуальной жилой застройки	Ж-1 Зона застройки индивидуальными жилыми домами	обл. Свердловская, г. Березовский, п. Ключевск, ул. Заводская, дом 57
059	Уточненный 1371 м2 66:35:0203002:63 участок на ГКУ	Земли населенных пунктов под незавершенный строительством жилой дом индивидуальной жилой застройки	Ж-1 Зона застройки индивидуальными жилыми домами	обл. Свердловская, г. Березовский, п. Ключевск, пер. Первомайский, дом 11а
060	Уточненный 1384 м2 66:35:0203002:64 участок на ГКУ	Земли населенных пунктов для индивидуального жилищного строительства	Ж-1 Зона застройки индивидуальными жилыми домами	обл. Свердловская, г. Березовский, п. Ключевск, ул. Больничная, дом 31
061	Уточненный 5401 м2 66:35:0203002:65 участок на ГКУ	Земли населенных пунктов под объект образования (дошкольное детское учреждение)	Ж-2 Зона малоэтажных многоквартирных жилых домов	обл. Свердловская, г. Березовский, п. Ключевск, ул. Строителей, дом 8
062	Уточненный 1449 м2 66:35:0203002:66 участок на ГКУ	Земли населенных пунктов под жилой дом индивидуальной жилой застройки	Ж-1 Зона застройки индивидуальными жилыми домами	обл. Свердловская, г. Березовский, п. Ключевск, пер. Первомайский, дом 3
063	Уточненный 1361 м2 66:35:0203002:67 участок на ГКУ	Земли населенных пунктов под жилой дом индивидуальной жилой застройки	Ж-1 Зона застройки индивидуальными жилыми домами	обл. Свердловская, г. Березовский, п. Ключевск, ул. Заводская, дом 74
064	Уточненный 141 м2 66:35:0203002:68 участок на ГКУ	Земли населенных пунктов Для ведения огородничества (индивидуальное огородничество)	Ж-1 Зона застройки индивидуальными жилыми домами	обл. Свердловская, г. Березовский, п. Ключевск, ул. Заводская, дом 74
065	Уточненный 1240 м2 66:35:0203002:69 участок на ГКУ	Земли населенных пунктов под жилой дом индивидуальной жилой застройки	Ж-1 Зона застройки индивидуальными жилыми домами	обл. Свердловская, г. Березовский, п. Ключевск, ул. Заводская, дом 78

№ усл.	Тип, Площадь КН	Категория земель, Вид разрешенного использования ЕГРН	Территориальная зона по ППТ	Местоположение земельного участка
1	2	3		4
066	Уточненный 175 м2 66:35:0203002:70 участок на ГКУ	Земли населенных пунктов для размещения объекта торговли - магазина	Ж-1 Зона застройки индивидуальными жилыми домами	обл. Свердловская, г. Березовский, п. Ключевск, ул. Больничная, дом 43а
067	Уточненный 1216 м2 66:35:0203002:71 участок на ГКУ	Земли населенных пунктов под жилой дом индивидуальной жилой застройки	Ж-1 Зона застройки индивидуальными жилыми домами	Свердловская область, г. Березовский, п. Ключевск, ул. Хохрякова, 2
068	Уточненный 1606 м2 66:35:0203002:72 участок на ГКУ	Земли населенных пунктов под жилой дом индивидуальной жилой застройки	Ж-1 Зона застройки индивидуальными жилыми домами	обл. Свердловская, г. Березовский, п. Ключевск, ул. Больничная, дом 33
069	Уточненный 1504 м2 66:35:0203002:73 участок на ГКУ	Земли населенных пунктов под жилой дом индивидуальной жилой застройки	Ж-1 Зона застройки индивидуальными жилыми домами	обл. Свердловская, г. Березовский, п. Ключевск, ул. Первомайская, дом 18
070	Уточненный 1511 м2 66:35:0203002:74 участок на ГКУ	Земли населенных пунктов под жилой дом индивидуальной жилой застройки	Ж-1 Зона застройки индивидуальными жилыми домами	обл. Свердловская, г. Березовский, п. Ключевск, пер. Больничный, дом 5
071	Уточненный 1326 м2 66:35:0203002:75 участок на ГКУ	Земли населенных пунктов под жилой дом индивидуальной жилой застройки	Ж-1 Зона застройки индивидуальными жилыми домами	обл. Свердловская, г. Березовский, п. Ключевск, пер. Первомайский, дом 3а
072	Уточненный 1528 м2 66:35:0203002:76 участок на ГКУ	Земли населенных пунктов под жилой дом индивидуальной жилой застройки	Ж-1 Зона застройки индивидуальными жилыми домами	обл. Свердловская, г. Березовский, п. Ключевск, ул. Первомайская, дом 3
073	Уточненный 1531 м2 66:35:0203002:77 участок на ГКУ	Земли населенных пунктов под жилой дом индивидуальной жилой застройки	Ж-1 Зона застройки индивидуальными жилыми домами	обл. Свердловская, г. Березовский, п. Ключевск, ул. Больничная, дом 23
074	Уточненный 1803 м2 66:35:0203002:78 участок на ГКУ	Земли населенных пунктов под жилой дом индивидуальной жилой застройки	Ж-1 Зона застройки индивидуальными жилыми домами	обл. Свердловская, г. Березовский, п. Ключевск, ул. Больничная, дом 16
075	Уточненный 879 м2 66:35:0203002:79 участок на ГКУ	Земли населенных пунктов под строительство индивидуального жилого дома взамен сгоревшего	Ж-1 Зона застройки индивидуальными жилыми домами	обл. Свердловская, г. Березовский, п. Ключевск, ул. Заводская, дом 72
076	Уточненный 1911 м2 66:35:0203002:81 участок на ГКУ	Земли населенных пунктов под жилой дом индивидуальной жилой застройки	Ж-1 Зона застройки индивидуальными жилыми домами	обл. Свердловская, г. Березовский, п. Ключевск, ул. Заводская, дом 52
077	Уточненный 1125 м2 66:35:0203002:82 участок на ГКУ	Земли населенных пунктов для индивидуального жилищного строительства	Ж-1 Зона застройки индивидуальными жилыми домами	обл. Свердловская, г. Березовский, п. Ключевск, ул. Студенческая, дом 20
078	Уточненный 1148 м2 66:35:0203002:83 участок на ГКУ	Земли населенных пунктов под жилой дом индивидуальной жилой застройки	Ж-1 Зона застройки индивидуальными жилыми домами	обл. Свердловская, г. Березовский, п. Ключевск, ул. Заводская, дом 63-б
079	Уточненный 1485 м2 66:35:0203002:84 участок на ГКУ	Земли населенных пунктов под жилой дом индивидуальной жилой застройки	Ж-1 Зона застройки индивидуальными жилыми домами	обл. Свердловская, г. Березовский, п. Ключевск, ул. Заводская, дом 84
080	Уточненный 2424 м2 66:35:0203002:85 участок на ГКУ	Земли населенных пунктов для индивидуального жилищного строительства	Ж-1 Зона застройки индивидуальными жилыми домами ЗОП	обл. Свердловская, г. Березовский, п. Ключевск, ул. Молодежная, дом 18
081	Уточненный 1658 м2 66:35:0203002:86 участок на ГКУ	Земли населенных пунктов под жилой дом индивидуальной жилой застройки	Ж-1 Зона застройки индивидуальными жилыми домами	обл. Свердловская, г. Березовский, п. Ключевск, ул. Гоголя, дом 13
082	Уточненный 1603 м2 66:35:0203002:87 участок на ГКУ	Земли населенных пунктов под жилой дом индивидуальной жилой застройки	Ж-1 Зона застройки индивидуальными жилыми домами	обл. Свердловская, г. Березовский, п. Ключевск, ул. Больничная, дом 13
083	Уточненный 1602 м2 66:35:0203002:88 участок на ГКУ	Земли населенных пунктов под жилой дом индивидуальной жилой застройки	Ж-1 Зона застройки индивидуальными жилыми домами	обл. Свердловская, г. Березовский, п. Ключевск, ул. Гоголя, дом 23
084	Уточненный 1126 м2 66:35:0203002:89 участок на ГКУ	Земли населенных пунктов под жилой дом индивидуальной жилой застройки	Ж-1 Зона застройки индивидуальными жилыми домами	обл. Свердловская, г. Березовский, п. Ключевск, ул. Больничная, дом 43
085	Уточненный 1629 м2 66:35:0203002:90 участок на ГКУ	Земли населенных пунктов под жилой дом индивидуальной жилой застройки	Ж-1 Зона застройки индивидуальными жилыми домами	обл. Свердловская, г. Березовский, п. Ключевск, ул. Первомайская, дом 5
086	Уточненный 2102 м2 66:35:0203002:91 участок на ГКУ	Земли населенных пунктов под жилой дом индивидуальной жилой застройки	Ж-1 Зона застройки индивидуальными жилыми домами	обл. Свердловская, г. Березовский, п. Ключевск, ул. Первомайская, дом 4
087	Уточненный 1451 м2 66:35:0203002:92 участок на ГКУ	Земли населенных пунктов под жилой дом индивидуальной жилой застройки	Ж-1 Зона застройки индивидуальными жилыми домами	обл. Свердловская, г. Березовский, п. Ключевск, ул. Гоголя, дом 21
088	Уточненный 1458 м2 66:35:0203002:93 участок на ГКУ	Земли населенных пунктов под жилой дом индивидуальной жилой застройки	Ж-1 Зона застройки индивидуальными жилыми домами	обл. Свердловская, г. Березовский, п. Ключевск, пер. Заводской, дом 4
089	Уточненный 1575 м2 66:35:0203002:94 участок на ГКУ	Земли населенных пунктов под жилой дом индивидуальной жилой застройки	Ж-1 Зона застройки индивидуальными жилыми домами ЗОП	обл. Свердловская, г. Березовский, п. Ключевск, ул. Заводская, дом 60/1
090	Уточненный 1469 м2 66:35:0203002:95 участок на ГКУ	Земли населенных пунктов Под жилую застройку Индивидуальную	Ж-1 Зона застройки индивидуальными жилыми домами	обл. Свердловская, г. Березовский, п. Ключевск, ул. Заводская, дом 60/2
091	Уточненный 1251 м2 66:35:0203002:96 участок на ГКУ	Земли населенных пунктов под индивидуальное жилищное строительство	Ж-1 Зона застройки индивидуальными жилыми домами	обл. Свердловская, г. Березовский, п. Ключевск, ул. Хохрякова, дом 11
092	Уточненный 1570 м2 66:35:0203002:97 участок на ГКУ	Земли населенных пунктов под жилой дом индивидуальной жилой застройки	Ж-1 Зона застройки индивидуальными жилыми домами	обл. Свердловская, г. Березовский, п. Ключевск, ул. Хохрякова, дом 8

№ усл.	Тип, Площадь КН	Категория земель, Вид разрешенного использования ЕГРН	Территориальная зона по ППТ	Местоположение земельного участка
1	2	3		4
093	Уточненный 1511 м2 66:35:0203002:98 участок на ГКУ	Земли населенных пунктов под жилой дом индивидуальной жилой застройки	Ж-1 Зона застройки индивидуальными жилыми домами	обл. Свердловская, г. Березовский, п. Ключевск, ул. Заводская, дом 44-а
094	Уточненный 1539 м2 66:35:0203002:99 участок на ГКУ	Земли населенных пунктов для индивидуального жилищного строительства	Ж-1 Зона застройки индивидуальными жилыми домами	обл. Свердловская, г. Березовский, п. Ключевск, ул. Заводская, дом 97
095	Уточненный 1282 м2 66:35:0203002:100 участок на ГКУ	Земли населенных пунктов под жилой дом индивидуальной жилой застройки	Ж-1 Зона застройки индивидуальными жилыми домами	обл. Свердловская, г. Березовский, п. Ключевск, пер. Заводской, дом 2
096	Уточненный 505 м2 66:35:0203002:101 участок на ГКУ	Земли населенных пунктов Для ведения огородничества (индивидуальное огородничество)	Ж-1 Зона застройки индивидуальными жилыми домами	обл. Свердловская, г. Березовский, п. Ключевск, ул. Больничная, дом 31
097	Уточненный 1275 м2 66:35:0203002:102 участок на ГКУ	Земли населенных пунктов для индивидуального жилищного строительства	Ж-1 Зона застройки индивидуальными жилыми домами	обл. Свердловская, г. Березовский, п. Ключевск, пер. Заводской, дом 1
098	Уточненный 1830 м2 66:35:0203002:103 участок на ГКУ	Земли населенных пунктов под жилой дом индивидуальной жилой застройки	Ж-1 Зона застройки индивидуальными жилыми домами	обл. Свердловская, г. Березовский, п. Ключевск, ул. Больничная, дом 25
099	Уточненный 1124 м2 66:35:0203002:105 участок на ГКУ	Земли населенных пунктов под жилой дом индивидуальной жилой застройки	Ж-1 Зона застройки индивидуальными жилыми домами	обл. Свердловская, г. Березовский, п. Ключевск, ул. Студенческая, дом 18
100	Уточненный 1523 м2 66:35:0203002:106 участок на ГКУ	Земли населенных пунктов под жилой дом индивидуальной жилой застройки	Ж-1 Зона застройки индивидуальными жилыми домами	обл. Свердловская, г. Березовский, п. Ключевск, ул. Гоголя, дом 1
101	Уточненный 1972 м2 66:35:0203002:107 участок на ГКУ	Земли населенных пунктов под жилой дом индивидуальной жилой застройки	Ж-1 Зона застройки индивидуальными жилыми домами	обл. Свердловская, г. Березовский, п. Ключевск, ул. Больничная, дом 20
102	Уточненный 1435 м2 66:35:0203002:108 участок на ГКУ	Земли населенных пунктов под жилой дом индивидуальной жилой застройки	Ж-1 Зона застройки индивидуальными жилыми домами	обл. Свердловская, г. Березовский, п. Ключевск, ул. Гоголя, дом 1 Б
103	Уточненный 1471 м2 66:35:0203002:109 участок на ГКУ	Земли населенных пунктов под жилой дом индивидуальной жилой застройки	Ж-1 Зона застройки индивидуальными жилыми домами	обл. Свердловская, г. Березовский, п. Ключевск, ул. Заводская, дом 95А
104	Уточненный 1312 м2 66:35:0203002:110 участок на ГКУ	Земли населенных пунктов под жилой дом индивидуальной жилой застройки	Ж-1 Зона застройки индивидуальными жилыми домами	обл. Свердловская, г. Березовский, п. Ключевск, ул. Первомайская, дом 30
105	Уточненный 1930 м2 66:35:0203002:111 участок на ГКУ	Земли населенных пунктов под жилой дом индивидуальной жилой застройки	Ж-1 Зона застройки индивидуальными жилыми домами	обл. Свердловская, г. Березовский, п. Ключевск, ул. Больничная, дом 14
106	Уточненный 1098 м2 66:35:0203002:112 участок на ГКУ	Земли населенных пунктов для индивидуального жилищного строительства	Ж-1 Зона застройки индивидуальными жилыми домами	обл. Свердловская, г. Березовский, п. Ключевск, ул. Заводская, дом 101
107	Уточненный 1033 м2 66:35:0203002:113 участок на ГКУ	Земли населенных пунктов под индивидуальный огород	Ж-1 Зона застройки индивидуальными жилыми домами	обл. Свердловская, г. Березовский, п. Ключевск, ул. Больничная, дом 27
108	Уточненный 1406 м2 66:35:0203002:114 участок на ГКУ	Земли населенных пунктов под первую часть жилого дома индивидуальной жилой застройки	Ж-1 Зона застройки индивидуальными жилыми домами	обл. Свердловская, г. Березовский, п. Ключевск, ул. Больничная, дом 2в/1
109	Уточненный 1443 м2 66:35:0203002:115 участок на ГКУ	Земли населенных пунктов под жилой дом индивидуальной жилой застройки	Ж-1 Зона застройки индивидуальными жилыми домами	обл. Свердловская, г. Березовский, п. Ключевск, ул. Заводская, дом 69
110	Уточненный 1698 м2 66:35:0203002:116 участок на ГКУ	Земли населенных пунктов под индивидуальное жилищное строительство	Ж-1 Зона застройки индивидуальными жилыми домами	обл. Свердловская, г. Березовский, п. Ключевск, ул. Больничная, дом 1а
111	Уточненный 1462 м2 66:35:0203002:117 участок на ГКУ	Земли населенных пунктов для размещения дома индивидуальной жилой застройки	Ж-1 Зона застройки индивидуальными жилыми домами	обл. Свердловская, г. Березовский, п. Ключевск, ул. Больничная, дом 1б
112	Уточненный 1371 м2 66:35:0203002:118 участок на ГКУ	Земли населенных пунктов для размещения дома индивидуальной жилой застройки	Ж-1 Зона застройки индивидуальными жилыми домами	обл. Свердловская, г. Березовский, п. Ключевск, ул. Больничная, дом 10
113	Декларированный 1583 м2 66:35:0203002:119 участок на ГКУ	Земли населенных пунктов ИЖС	Ж-1 Зона застройки индивидуальными жилыми домами	обл. Свердловская, г. Березовский, п. Ключевск, ул. Больничная, дом 11
114	Уточненный 2290 м2 66:35:0203002:120 участок на ГКУ	Земли населенных пунктов под жилой дом индивидуальной жилой застройки	Ж-1 Зона застройки индивидуальными жилыми домами	обл. Свердловская, г. Березовский, п. Ключевск, ул. Больничная, дом 12
115	Уточненный 1532 м2 66:35:0203002:122 участок на ГКУ	Земли населенных пунктов под жилой дом индивидуальной жилой застройки	Ж-1 Зона застройки индивидуальными жилыми домами	обл. Свердловская, г. Березовский, п. Ключевск, ул. Больничная, дом 15
116	Уточненный 1599 м2 66:35:0203002:123 участок на ГКУ	Земли населенных пунктов для размещения дома индивидуальной жилой застройки	Ж-1 Зона застройки индивидуальными жилыми домами	обл. Свердловская, г. Березовский, п. Ключевск, ул. Больничная, дом 17
117	Декларированный(уточненный) 1872 м2 66:35:0203002:124 участок на ГКУ	Земли населенных пунктов Под жилую застройку Индивидуальную	Ж-1 Зона застройки индивидуальными жилыми домами	обл. Свердловская, г. Березовский, п. Ключевск, ул. Больничная, дом 18
118	Уточненный 1478 м2 66:35:0203002:125 участок на ГКУ	Земли населенных пунктов под жилой дом индивидуальной жилой застройки	Ж-1 Зона застройки индивидуальными жилыми домами, ЗОП	обл. Свердловская, г. Березовский, п. Ключевск, ул. Больничная, дом 19
119	Декларированный 766 м2 66:35:0203002:126 участок на ГКУ	Земли населенных пунктов ИЖС	Ж-1 Зона застройки индивидуальными жилыми домами	обл. Свердловская, г. Березовский, п. Ключевск, ул. Больничная, дом 2

№ усл.	Тип, Площадь КН	Категория земель, Вид разрешенного использования ЕГРН	Территориальная зона по ППТ	Местоположение земельного участка
1	2	3		4
120	Уточненный 1396 м2 66:35:0203002:127 участок на ГКУ	Земли населенных пунктов индивидуальный жилой дом с приусадебным участком	Ж-1 Зона застройки индивидуальными жилыми домами	обл. Свердловская, г. Березовский, п. Ключевск, ул. Больничная, дом 21
121	Уточненный 1304 м2 66:35:0203002:128 участок на ГКУ	Земли населенных пунктов под индивидуальное жилищное строительство	Ж-1 Зона застройки индивидуальными жилыми домами	обл. Свердловская, г. Березовский, п. Ключевск, ул. Больничная, дом 21А
122	Декларированный 1441 м2 66:35:0203002:129 участок на ГКУ	Земли населенных пунктов ИЖС	Ж-1 Зона застройки индивидуальными жилыми домами	обл. Свердловская, г. Березовский, п. Ключевск, ул. Больничная, дом 22
123	Уточненный 1772 м2 66:35:0203002:130 участок на ГКУ	Земли населенных пунктов ИЖС	Ж-1 Зона застройки индивидуальными жилыми домами	обл. Свердловская, г. Березовский, п. Ключевск, ул. Больничная, 26
124	Декларированный 2078 м2 66:35:0203002:132 участок на ГКУ	Земли населенных пунктов ИЖС	Ж-1 Зона застройки индивидуальными жилыми домами	обл. Свердловская, г. Березовский, п. Ключевск, ул. Больничная, дом 3
125	Декларированный 2164 м2 66:35:0203002:133 участок на ГКУ	Земли населенных пунктов ИЖС	Ж-1 Зона застройки индивидуальными жилыми домами	обл. Свердловская, г. Березовский, п. Ключевск, ул. Больничная, дом 41
126	Декларированный 2372 м2 66:35:0203002:135 участок на ГКУ	Земли населенных пунктов ИЖС	Ж-1 Зона застройки индивидуальными жилыми домами	обл. Свердловская, г. Березовский, п. Ключевск, ул. Больничная, дом 44
127	Декларированный 1379 м2 66:35:0203002:136 участок на ГКУ	Земли населенных пунктов ИЖС	Ж-1 Зона застройки индивидуальными жилыми домами	обл. Свердловская, г. Березовский, п. Ключевск, ул. Больничная, дом 7А
128	Уточненный 1619 м2 66:35:0203002:137 участок на ГКУ	Земли населенных пунктов под жилой дом индивидуальной жилой застройки	Ж-1 Зона застройки индивидуальными жилыми домами	обл. Свердловская, г. Березовский, п. Ключевск, ул. Больничная, дом 7
129	Уточненный 1200 м2 66:35:0203002:138 участок на ГКУ	Земли населенных пунктов для размещения дома индивидуальной жилой застройки	Ж-1 Зона застройки индивидуальными жилыми домами	обл. Свердловская, г. Березовский, п. Ключевск, ул. Больничная, дом 8
130	Уточненный 2047 м2 66:35:0203002:139 участок на ГКУ	Земли населенных пунктов индивидуальный жилой дом с приусадебным участком	Ж-1 Зона застройки индивидуальными жилыми домами	обл. Свердловская, г. Березовский, п. Ключевск, ул. Больничная, дом 9
131	Декларированный 453 м2 66:35:0203002:140 участок на ГКУ	Земли населенных пунктов ИЖС	Ж-1 Зона застройки индивидуальными жилыми домами	обл. Свердловская, г. Березовский, п. Ключевск, пер. Больничный, дом 1А
132	Уточненный 1285 м2 66:35:0203002:141 участок на ГКУ	Земли населенных пунктов под жилой дом индивидуальной жилой застройки	Ж-1 Зона застройки индивидуальными жилыми домами	обл. Свердловская, г. Березовский, п. Ключевск, пер. Больничный, дом 10
133	Уточненный 1438 м2 66:35:0203002:142 участок на ГКУ	Земли населенных пунктов для размещения дома индивидуальной жилой застройки	Ж-1 Зона застройки индивидуальными жилыми домами, ЗОП	обл. Свердловская, г. Березовский, п. Ключевск, пер. Больничный, дом 12
134	Уточненный 1328 м2 66:35:0203002:143 участок на ГКУ	Земли населенных пунктов под жилой дом индивидуальной жилой застройки	Ж-1 Зона застройки индивидуальными жилыми домами, ЗОП	обл. Свердловская, г. Березовский, п. Ключевск, пер. Больничный, дом 14
135	Уточненный 1619 м2 66:35:0203002:144 участок на ГКУ	Земли населенных пунктов для размещения жилого дома индивидуальной жилой застройки	Ж-1 Зона застройки индивидуальными жилыми домами	обл. Свердловская, г. Березовский, п. Ключевск, пер. Больничный, дом 3
136	Декларированный 1215 м2 66:35:0203002:145 участок на ГКУ	Земли населенных пунктов ИЖС	Ж-1 Зона застройки индивидуальными жилыми домами	обл. Свердловская, г. Березовский, п. Ключевск, пер. Больничный, дом 4
137	Уточненный 1238 м2 66:35:0203002:146 участок на ГКУ	Земли населенных пунктов под индивидуальный жилой дом с приусадебным участком	Ж-1 Зона застройки индивидуальными жилыми домами	обл. Свердловская, г. Березовский, п. Ключевск, пер. Больничный, дом 6
138	Уточненный 1168 м2 66:35:0203002:147 участок на ГКУ	Земли населенных пунктов под индивидуальный жилой дом	Ж-1 Зона застройки индивидуальными жилыми домами	обл. Свердловская, г. Березовский, п. Ключевск, пер. Больничный, дом 7
139	Уточненный 1216 м2 66:35:0203002:148 участок на ГКУ	Земли населенных пунктов для размещения дома индивидуальной жилой застройки	Ж-1 Зона застройки индивидуальными жилыми домами	обл. Свердловская, г. Березовский, п. Ключевск, пер. Больничный, дом 8
140	Декларированный(уточненный) 1219 м2 66:35:0203002:149 участок на ГКУ	Земли населенных пунктов под индивидуальное жилищное строительство	Ж-1 Зона застройки индивидуальными жилыми домами	обл. Свердловская, г. Березовский, п. Ключевск, пер. Больничный, дом 9
141	Декларированный 1499 м2 66:35:0203002:150 участок на ГКУ	Земли населенных пунктов ИЖС	Ж-1 Зона застройки индивидуальными жилыми домами	обл. Свердловская, г. Березовский, п. Ключевск, ул. Гоголя, дом 10
142	Уточненный 1565 м2 66:35:0203002:151 участок на ГКУ	Земли населенных пунктов под жилой дом индивидуальной жилой застройки	Ж-1 Зона застройки индивидуальными жилыми домами	обл. Свердловская, г. Березовский, п. Ключевск, ул. Гоголя, дом 11
143	Уточненный 2237 м2 66:35:0203002:152 участок на ГКУ	Земли населенных пунктов для размещения дома индивидуальной жилой застройки	Ж-1 Зона застройки индивидуальными жилыми домами	обл. Свердловская, г. Березовский, п. Ключевск, ул. Гоголя, 12
144	Уточненный 1289 м2 66:35:0203002:153 участок на ГКУ	Земли населенных пунктов для размещения дома индивидуальной жилой застройки	Ж-1 Зона застройки индивидуальными жилыми домами	обл. Свердловская, г. Березовский, п. Ключевск, ул. Гоголя, 17
145	Уточненный 1316 м2 66:35:0203002:154 участок на ГКУ	Земли населенных пунктов под жилой дом индивидуальной жилой застройки	Ж-1 Зона застройки индивидуальными жилыми домами	обл. Свердловская, г. Березовский, п. Ключевск, ул. Гоголя, дом 19
146	Уточненный 1395 м2 66:35:0203002:155 участок на ГКУ	Земли населенных пунктов Под жилой дом индивидуальной жилой застройки	Ж-1 Зона застройки индивидуальными жилыми домами	обл. Свердловская, г. Березовский, п. Ключевск, ул. Гоголя, дом 1а

№ усл.	Тип, Площадь КН	Категория земель, Вид разрешенного использования ЕГРН	Территориальная зона по ППТ	Местоположение земельного участка
1	2	3		4
147	Уточненный 1431 м2 66:35:0203002:156 участок на ГКУ	Земли населенных пунктов для индивидуального жилищного строительства	Ж-1 Зона застройки индивидуальными жилыми домами	обл. Свердловская, г. Березовский, п. Ключевск, ул. Гоголя, дом 25
148	Уточненный 910 м2 66:35:0203002:157 участок на ГКУ	Земли населенных пунктов для размещения блокированного индивидуального жилого дома	Ж-1 Зона застройки индивидуальными жилыми домами	Свердловская область, г. Березовский, п. Ключевск, ул. Гоголя, 27/1
149	Декларированный 1298 м2 66:35:0203002:158 участок на ГКУ	Земли населенных пунктов ИЖС	Ж-1 Зона застройки индивидуальными жилыми домами	обл. Свердловская, г. Березовский, п. Ключевск, ул. Гоголя, дом 4
150	Уточненный 1225 м2 66:35:0203002:159 участок на ГКУ	Земли населенных пунктов для размещения дома индивидуальной жилой застройки	Ж-1 Зона застройки индивидуальными жилыми домами	обл. Свердловская, г. Березовский, п. Ключевск, ул. Гоголя, дом 5
151	Уточненный 830 м2 66:35:0203002:160 участок на ГКУ	Земли населенных пунктов под индивидуальный жилой дом с приусадебным участком	Ж-1 Зона застройки индивидуальными жилыми домами	обл. Свердловская, г. Березовский, п. Ключевск, ул. Гоголя, дом 5А
152	Уточненный 1529 м2 66:35:0203002:161 участок на ГКУ	Земли населенных пунктов для размещения дома индивидуальной жилой застройки	Ж-1 Зона застройки индивидуальными жилыми домами ЗОП	обл. Свердловская, г. Березовский, п. Ключевск, ул. Гоголя, дом 6
153	Уточненный 1747 м2 66:35:0203002:162 участок на ГКУ	Земли населенных пунктов для размещения дома индивидуальной жилой застройки	Ж-1 Зона застройки индивидуальными жилыми домами	обл. Свердловская, г. Березовский, п. Ключевск, ул. Гоголя, дом 7
154	Уточненный 1547 м2 66:35:0203002:163 участок на ГКУ	Земли населенных пунктов под жилой дом индивидуальной жилой застройки	Ж-1 Зона застройки индивидуальными жилыми домами	обл. Свердловская, г. Березовский, п. Ключевск, ул. Гоголя, дом 9
155	Уточненный 1778 м2 66:35:0203002:164 участок на ГКУ	Земли населенных пунктов для размещения дома индивидуальной жилой застройки	Ж-1 Зона застройки индивидуальными жилыми домами	обл. Свердловская, г. Березовский, п. Ключевск, ул. Заводская, дом 40
156	Декларированный 917 м2 66:35:0203002:165 участок на ГКУ	Земли населенных пунктов ИЖС	Ж-1 Зона застройки индивидуальными жилыми домами	обл. Свердловская, г. Березовский, п. Ключевск, ул. Заводская, дом 42 уточнить местоположение
157	Декларированный 951 м2 66:35:0203002:166 участок на ГКУ	Земли населенных пунктов ИЖС	Ж-1 Зона застройки индивидуальными жилыми домами	обл. Свердловская, г. Березовский, п. Ключевск, ул. Заводская, дом 44
158	Декларированный 1479 м2 66:35:0203002:167 участок на ГКУ	Земли населенных пунктов ИЖС	Ж-1 Зона застройки индивидуальными жилыми домами	обл. Свердловская, г. Березовский, п. Ключевск, ул. Заводская, дом 46
159	Уточненный 1496 м2 66:35:0203002:168 участок на ГКУ	Земли населенных пунктов для размещения дома индивидуальной жилой застройки	Ж-1 Зона застройки индивидуальными жилыми домами	обл. Свердловская, г. Березовский, п. Ключевск, ул. Заводская, дом 48
160	Декларированный 1957 м2 66:35:0203002:169 участок на ГКУ	Земли населенных пунктов ИЖС	Ж-1 Зона застройки индивидуальными жилыми домами	обл. Свердловская, г. Березовский, п. Ключевск, ул. Заводская, дом 54
161	Уточненный 1353 м2 66:35:0203002:170 участок на ГКУ	Земли населенных пунктов для индивидуального жилищного строительства	Ж-1 Зона застройки индивидуальными жилыми домами ЗОП	обл. Свердловская, г. Березовский, п. Ключевск, ул. Заводская, дом 55
162	Уточненный 731 м2 66:35:0203002:171 участок на ГКУ	Земли населенных пунктов для размещения дома индивидуальной жилой застройки	Ж-1 Зона застройки индивидуальными жилыми домами	обл. Свердловская, г. Березовский, п. Ключевск, ул. Заводская, дом 55А
163	Уточненный 1291 м2 66:35:0203002:172 участок на ГКУ	Земли населенных пунктов для размещения жилого дома индивидуальной жилой застройки	Ж-1 Зона застройки индивидуальными жилыми домами	обл. Свердловская, г. Березовский, п. Ключевск, ул. Заводская, дом 56
164	Уточненный 1479 м2 66:35:0203002:173 участок на ГКУ	Земли населенных пунктов ИЖС	Ж-1 Зона застройки индивидуальными жилыми домами	обл. Свердловская, г. Березовский, п. Ключевск, ул. Заводская, дом 56а
165	Уточненный 2271 м2 66:35:0203002:174 участок на ГКУ	Земли населенных пунктов под индивидуальное жилищное строительство на период строительства нового дома взамен сгоревшего	Ж-1 Зона застройки индивидуальными жилыми домами	обл. Свердловская, г. Березовский, п. Ключевск, ул. Заводская, дом 57а
166	Уточненный 1693 м2 66:35:0203002:175 участок на ГКУ	Земли населенных пунктов под жилой дом индивидуальной жилой застройки	Ж-1 Зона застройки индивидуальными жилыми домами	обл. Свердловская, г. Березовский, п. Ключевск, ул. Заводская, дом 61
169	Декларированный 1528 м2 66:35:0203002:178 участок на ГКУ	Земли населенных пунктов ИЖС	Ж-1 Зона застройки индивидуальными жилыми домами	обл. Свердловская, г. Березовский, п. Ключевск, ул. Заводская, дом 65
170	Декларированный 1146 м2 66:35:0203002:179 участок на ГКУ	Земли населенных пунктов ИЖС	Ж-1 Зона застройки индивидуальными жилыми домами	обл. Свердловская, г. Березовский, п. Ключевск, ул. Заводская, дом 66 Откорректирована граница в соответствии со схемой
171	Уточненный 2147 м2 66:35:0203002:181 участок на ГКУ	Земли населенных пунктов под жилой дом индивидуальной жилой застройки	Ж-1 Зона застройки индивидуальными жилыми домами	обл. Свердловская, г. Березовский, п. Ключевск, ул. Заводская, дом 71
172	Декларированный 3698 м2 66:35:0203002:182 участок на ГКУ	Земли населенных пунктов под индивидуальное жилищное строительство	Ж-1 Зона застройки индивидуальными жилыми домами	обл. Свердловская, г. Березовский, п. Ключевск, ул. Заводская, дом 73
173	Уточненный 1551 м2 66:35:0203002:183 участок на ГКУ	Земли населенных пунктов под жилой дом индивидуальной жилой застройки	Ж-1 Зона застройки индивидуальными жилыми домами	обл. Свердловская, г. Березовский, п. Ключевск, ул. Заводская, дом 75
174	Декларированный 1435 м2 66:35:0203002:184 участок на ГКУ	Земли населенных пунктов ИЖС	Ж-1 Зона застройки индивидуальными жилыми домами	обл. Свердловская, г. Березовский, п. Ключевск, ул. Заводская, дом 77
175	Уточненный 1425 м2 66:35:0203002:185 участок на ГКУ	Земли населенных пунктов Под индивидуальным жилым домом	Ж-1 Зона застройки индивидуальными жилыми домами	обл. Свердловская, г. Березовский, п. Ключевск, ул. Заводская, дом 81

№ усл.	Тип, Площадь КН	Категория земель, Вид разрешенного использования ЕГРН	Территориальная зона по ППТ	Местоположение земельного участка
1	2	3		4
176	Декларированный 580 м2 66:35:0203002:186 участок на ГКУ	Земли населенных пунктов ИЖС	Ж-1 Зона застройки индивидуальными жилыми домами	обл. Свердловская, г. Березовский, п. Ключевск, ул. Заводская, дом 83
178	Уточненный 1615 м2 66:35:0203002:188 участок на ГКУ	Земли населенных пунктов под индивидуальный жилой дом с приусадебным участком	Ж-1 Зона застройки индивидуальными жилыми домами	обл. Свердловская, г. Березовский, п. Ключевск, ул. Заводская, дом 85
179	Уточненный 1650 м2 66:35:0203002:189 участок на ГКУ	Земли населенных пунктов под жилой дом индивидуальной жилой застройки	Ж-1 Зона застройки индивидуальными жилыми домами	обл. Свердловская, г. Березовский, п. Ключевск, ул. Заводская, дом 89
180	Декларированный 1631 м2 66:35:0203002:190 участок на ГКУ	Земли населенных пунктов ИЖС	Ж-1 Зона застройки индивидуальными жилыми домами	обл. Свердловская, г. Березовский, п. Ключевск, ул. Заводская, дом 91 Откорректирована граница в соответствии со схемой
181	Уточненный 2237 м2 66:35:0203002:191 участок на ГКУ	Земли населенных пунктов для размещения жилого дома индивидуальной жилой застройки	Ж-1 Зона застройки индивидуальными жилыми домами	обл. Свердловская, г. Березовский, п. Ключевск, ул. Заводская, дом 93
182	Уточненный 1856 м2 66:35:0203002:193 участок на ГКУ	Земли населенных пунктов индивидуальное жилищное строительство	Ж-1 Зона застройки индивидуальными жилыми домами	обл. Свердловская, г. Березовский, п. Ключевск, пер. Заводской, дом 3
184	Декларированный 1070 м2 66:35:0203002:195 участок на ГКУ	Земли населенных пунктов под индивидуальное жилищное строительство	Ж-1 Зона застройки индивидуальными жилыми домами	обл. Свердловская, г. Березовский, п. Ключевск, ул. Молодежная, дом 11
185	Уточненный 2081 м2 66:35:0203002:196 участок на ГКУ	Земли населенных пунктов для размещения дома индивидуальной жилой застройки	Ж-1 Зона застройки индивидуальными жилыми домами	Свердловская область, г. Березовский, п. Ключевск, ул. Молодежная, 15
186	Декларированный 1733 м2 66:35:0203002:197 участок на ГКУ	Земли населенных пунктов ИЖС	Ж-1 Зона застройки индивидуальными жилыми домами	обл. Свердловская, г. Березовский, п. Ключевск, ул. Молодежная, дом 3
187	Уточненный 1081 м2 66:35:0203002:198 участок на ГКУ	Земли населенных пунктов малоэтажная жилая застройка (индивидуальное жилищное строительство	Ж-1 Зона застройки индивидуальными жилыми домами	обл. Свердловская, г. Березовский, п. Ключевск, ул. Молодежная, дом 4
188	Уточненный 956 м2 66:35:0203002:199 участок на ГКУ	Земли населенных пунктов малоэтажная жилая застройка (индивидуальное жилищное строительство)	Ж-1 Зона застройки индивидуальными жилыми домами	обл. Свердловская, г. Березовский, п. Ключевск, ул. Молодежная, дом 6
189	Декларированный(уточненный) 1091 м2 66:35:0203002:200 участок на ГКУ	Земли населенных пунктов ИЖС	Ж-1 Зона застройки индивидуальными жилыми домами	обл. Свердловская, г. Березовский, п. Ключевск, ул. Молодежная, дом 7 уточнение по пост.Адм.
190	Уточненный 1509 м2 66:35:0203002:202 участок на ГКУ	Земли населенных пунктов под жилой дом индивидуальной жилой застройки	Ж-1 Зона застройки индивидуальными жилыми домами	обл. Свердловская, г. Березовский, п. Ключевск, ул. Октябрьская, дом 3
191	Декларированный 1275 м2 66:35:0203002:203 участок на ГКУ	Земли населенных пунктов ИЖС	Ж-1 Зона застройки индивидуальными жилыми домами	обл. Свердловская, г. Березовский, п. Ключевск, ул. Октябрьская, дом 6
192	Декларированный 1678 м2 66:35:0203002:204 участок на ГКУ	Земли населенных пунктов ИЖС	Ж-1 Зона застройки индивидуальными жилыми домами	обл. Свердловская, г. Березовский, п. Ключевск, ул. Первомайская, дом 10
193	Уточненный 1577 м2 66:35:0203002:205 участок на ГКУ	Земли населенных пунктов од индивидуальным жилым домом	Ж-1 Зона застройки индивидуальными жилыми домами	обл. Свердловская, г. Березовский, п. Ключевск, ул. Первомайская, дом 12
194	Уточненный 1948 м2 66:35:0203002:206 участок на ГКУ	Земли населенных пунктов под жилой дом индивидуальной жилой застройки	Ж-1 Зона застройки индивидуальными жилыми домами	обл. Свердловская, г. Березовский, п. Ключевск, ул. Первомайская, дом 14
195	Декларированный 1602 м2 66:35:0203002:207 участок на ГКУ	Земли населенных пунктов ИЖС	Ж-1 Зона застройки индивидуальными жилыми домами ЗОП	обл. Свердловская, г. Березовский, п. Ключевск, ул. Первомайская, дом 16
196	Декларированный(уточненный) 1210 м2 66:35:0203002:208 участок на ГКУ	Земли населенных пунктов ИЖС	Ж-1 Зона застройки индивидуальными жилыми домами	обл. Свердловская, г. Березовский, п. Ключевск, ул. Первомайская, дом 17
197	Декларированный(уточненный) 1166 м2 66:35:0203002:209 участок на ГКУ	Земли населенных пунктов ИЖС	Ж-1 Зона застройки индивидуальными жилыми домами	обл. Свердловская, г. Березовский, п. Ключевск, ул. Первомайская, дом 2
198	Уточненный 1626 м2 66:35:0203002:210 участок на ГКУ	Земли населенных пунктов для размещения дома индивидуальной жилой застройки	Ж-1 Зона застройки индивидуальными жилыми домами	обл. Свердловская, г. Березовский, п. Ключевск, ул. Первомайская, дом 20
199	Уточненный 1592 м2 66:35:0203002:211 участок на ГКУ	Земли населенных пунктов под жилой дом индивидуальной жилой застройки	Ж-1 Зона застройки индивидуальными жилыми домами	обл. Свердловская, г. Березовский, п. Ключевск, ул. Первомайская, дом 22
200	Уточненный 1535 м2 66:35:0203002:212 участок на ГКУ	Земли населенных пунктов для размещения дома индивидуальной жилой застройки	Ж-1 Зона застройки индивидуальными жилыми домами	обл. Свердловская, г. Березовский, п. Ключевск, ул. Первомайская, дом 26
201	Уточненный 1381 м2 66:35:0203002:213 участок на ГКУ	Земли населенных пунктов под жилой дом индивидуальной жилой застройки	Ж-1 Зона застройки индивидуальными жилыми домами	обл. Свердловская, г. Березовский, п. Ключевск, ул. Первомайская, дом 27
202	Уточненный 1650 м2 66:35:0203002:214 участок на ГКУ	Земли населенных пунктов для размещения дома индивидуальной жилой застройки	Ж-1 Зона застройки индивидуальными жилыми домами	обл. Свердловская, г. Березовский, п. Ключевск, ул. Первомайская, дом 28
203	Уточненный 1695 м2 66:35:0203002:215 участок на ГКУ	Земли населенных пунктов индивидуальные жилые дома с приусадебными участками	Ж-1 Зона застройки индивидуальными жилыми домами	обл. Свердловская, г. Березовский, п. Ключевск, ул. Первомайская, дом 29
204	Уточненный 1320 м2 66:35:0203002:216 участок на ГКУ	Земли населенных пунктов для индивидуального жилищного строительства	Ж-1 Зона застройки индивидуальными жилыми домами	обл. Свердловская, г. Березовский, п. Ключевск, ул. Первомайская, дом 2А

№ усл.	Тип, Площадь КН	Категория земель, Вид разрешенного использования ЕГРН	Территориальная зона по ППТ	Местоположение земельного участка
1	2	3		4
205	Уточненный 1842 м2 66:35:0203002:218 участок на ГКУ	Земли населенных пунктов под жилой дом индивидуальной жилой застройки	Ж-1 Зона застройки индивидуальными жилыми домами	обл. Свердловская, г. Березовский, п. Ключевск, ул. Первомайская, дом 31
206	Уточненный 1195 м2 66:35:0203002:219 участок на ГКУ	Земли населенных пунктов под жилой дом индивидуальной жилой застройки	Ж-1 Зона застройки индивидуальными жилыми домами	обл. Свердловская, г. Березовский, п. Ключевск, ул. Первомайская, дом 32
207	Уточненный 1305 м2 66:35:0203002:220 участок на ГКУ	Земли населенных пунктов малоэтажная жилая застройка (индивидуальное жилищное строительство)	Ж-1 Зона застройки индивидуальными жилыми домами	обл. Свердловская, г. Березовский, п. Ключевск, ул. Первомайская, дом 34
208	Декларированный 1462 м2 66:35:0203002:221 участок на ГКУ	Земли населенных пунктов ИЖС	Ж-1 Зона застройки индивидуальными жилыми домами	обл. Свердловская, г. Березовский, п. Ключевск, ул. Первомайская, дом 35
209	Землепользование Декларированный 1339 м2 66:35:0203002:222 участок на ГКУ	Земли населенных пунктов ИЖС	Ж-1 Зона застройки индивидуальными жилыми домами	обл. Свердловская, г. Березовский, п. Ключевск, ул. Первомайская, дом 36
210	Уточненный 1516 м2 66:35:0203002:223 участок на ГКУ	Земли населенных пунктов ИЖС	Ж-1 Зона застройки индивидуальными жилыми домами	обл. Свердловская, г. Березовский, п. Ключевск, ул. Первомайская, дом 37
211.1	Землепользование Уточненный 600 м2 66:35:0203002:1366 участок на ГКУ	Земли населенных пунктов ИЖС	Ж-1 Зона застройки индивидуальными жилыми домами	Российская Федерация, Свердловская область, Березовский ГО, г. Березовский, п. Ключевск, ул. Первомайская, 38 Участок 211 разделили
211.2	Землепользование Уточненный 940 м2 66:35:0203002:1365 участок на ГКУ	Земли населенных пунктов ИЖС	Ж-1 Зона застройки индивидуальными жилыми домами	Российская Федерация, Свердловская область, Березовский ГО, г. Березовский, п. Ключевск, ул. Первомайская, 38а Участок 211 разделили
212	Уточненный 1550 м2 66:35:0203002:225 участок на ГКУ	Земли населенных пунктов под жилой дом индивидуальной жилой застройки	Ж-1 Зона застройки индивидуальными жилыми домами	обл. Свердловская, г. Березовский, п. Ключевск, ул. Первомайская, дом 4а
213	Уточненный 1386 м2 66:35:0203002:226 участок на ГКУ	Земли населенных пунктов для размещения дома индивидуальной жилой застройки	Ж-1 Зона застройки индивидуальными жилыми домами	обл. Свердловская, г. Березовский, п. Ключевск, ул. Первомайская, дом 6
214	Декларированный 1482 м2 66:35:0203002:227 участок на ГКУ	Земли населенных пунктов ИЖС	Ж-1 Зона застройки индивидуальными жилыми домами	обл. Свердловская, г. Березовский, п. Ключевск, ул. Первомайская, дом 7
215	Уточненный 1593 м2 66:35:0203002:228 участок на ГКУ	Земли населенных пунктов под жилой дом индивидуальной жилой застройки	Ж-1 Зона застройки индивидуальными жилыми домами	обл. Свердловская, г. Березовский, п. Ключевск, ул. Первомайская, дом 9
216	Уточненный 1728 м2 66:35:0203002:229 участок на ГКУ	Земли населенных пунктов под индивидуальное жилищное строительство	Ж-1 Зона застройки индивидуальными жилыми домами	обл. Свердловская, г. Березовский, п. Ключевск, пер. Первомайский, дом 10
217	Декларированный 1635 м2 66:35:0203002:230 участок на ГКУ	Земли населенных пунктов ИЖС	Ж-1 Зона застройки индивидуальными жилыми домами	обл. Свердловская, г. Березовский, п. Ключевск, пер. Первомайский, дом 2
218	Уточненный 2067 м2 66:35:0203002:232 участок на ГКУ	Земли населенных пунктов для размещения дома индивидуальной жилой застройки	Ж-1 Зона застройки индивидуальными жилыми домами ЗОП	обл. Свердловская, г. Березовский, п. Ключевск, пер. Первомайский, дом 4
219	Уточненный 1465 м2 66:35:0203002:233 участок на ГКУ	Земли населенных пунктов под жилой дом индивидуальной жилой застройки	Ж-1 Зона застройки индивидуальными жилыми домами	обл. Свердловская, г. Березовский, п. Ключевск, пер. Первомайский, дом 5
220	Декларированный(уточненный) 1476 м2 66:35:0203002:234 участок на ГКУ	Земли населенных пунктов ИЖС	Р-2 Зона городских парков, скверов, садов ЗОП	обл. Свердловская, г. Березовский, п. Ключевск, пер. Первомайский, дом 6
221	Декларированный 2309 м2 66:35:0203002:235 участок на ГКУ	Земли населенных пунктов ИЖС	Ж-1 Зона застройки индивидуальными жилыми домами	обл. Свердловская, г. Березовский, п. Ключевск, ул. Студенческая, дом 11А
222	Уточненный 1033 м2 66:35:0203002:236 участок на ГКУ	Земли населенных пунктов для размещения дома индивидуальной жилой застройки	Ж-1 Зона застройки индивидуальными жилыми домами	Свердловская обл., г. Березовский, п. Ключевск, ул. Студенческая, дом 14
223	Декларированный 1191 м2 66:35:0203002:237 участок на ГКУ	Земли населенных пунктов ИЖС	Ж-1 Зона застройки индивидуальными жилыми домами	обл. Свердловская, г. Березовский, п. Ключевск, ул. Студенческая, дом 22
224	Уточненный 887 м2 66:35:0203002:238 участок на ГКУ	Земли населенных пунктов для размещения дома индивидуальной жилой застройки	Ж-1 Зона застройки индивидуальными жилыми домами	обл. Свердловская, г. Березовский, п. Ключевск, ул. Студенческая, дом 30
225	Декларированный(уточненный) 854 м2 66:35:0203002:239 участок на ГКУ	Земли населенных пунктов ИЖС	Ж-1 Зона застройки индивидуальными жилыми домами	обл. Свердловская, г. Березовский, п. Ключевск, ул. Студенческая, дом 32
226	Уточненный 1040 м2 66:35:0203002:240 участок на ГКУ	Земли населенных пунктов для размещения дома индивидуальной жилой застройки	Ж-1 Зона застройки индивидуальными жилыми домами ЗОП	обл. Свердловская, г. Березовский, п. Ключевск, ул. Студенческая, дом 6
227	Декларированный 1008 м2 66:35:0203002:241 участок на ГКУ	Земли населенных пунктов ИЖС	Ж-1 Зона застройки индивидуальными жилыми домами	обл. Свердловская, г. Березовский, п. Ключевск, ул. Студенческая, дом 8
228	Декларированный 1039 м2 66:35:0203002:242 участок на ГКУ	Земли населенных пунктов ИЖС	Р-2 Зона городских парков, скверов, садов ЗОП	обл. Свердловская, г. Березовский, п. Ключевск, ул. Хохрякова, дом 1А
229	Уточненный 1508 м2 66:35:0203002:243 участок на ГКУ	Земли населенных пунктов для индивидуального жилищного строительства	Ж-1 Зона застройки индивидуальными жилыми домами	обл. Свердловская, г. Березовский, п. Ключевск, ул. Хохрякова, дом 22

№ усл.	Тип, Площадь КН	Категория земель, Вид разрешенного использования ЕГРН	Территориальная зона по ППТ	Местоположение земельного участка
1	2	3		4
230	Декларированный 4024 м2 66:35:0203002:244 участок на ГКУ	Земли населенных пунктов ИЖС	Ж-1 Зона застройки индивидуальными жилыми домами	обл. Свердловская, г. Березовский, п. Ключевск, ул. Хохрякова, дом 18
231	Декларированный 1144 м2 66:35:0203002:246 участок на ГКУ	Земли населенных пунктов ИЖС	Ж-1 Зона застройки индивидуальными жилыми домами	обл. Свердловская, г. Березовский, п. Ключевск, ул. Хохрякова, дом 4
232	Уточненный 1617 м2 66:35:0203002:247 участок на ГКУ	Земли населенных пунктов для размещения дома индивидуальной жилой застройки	Ж-1 Зона застройки индивидуальными жилыми домами	обл. Свердловская, г. Березовский, п. Ключевск, ул. Хохрякова, 5
233	Уточненный 1508 м2 66:35:0203002:248 участок на ГКУ	Земли населенных пунктов под жилой дом индивидуальной жилой застройки	Ж-1 Зона застройки индивидуальными жилыми домами	обл. Свердловская, г. Березовский, п. Ключевск, ул. Хохрякова, дом 6
234	Декларированный 1754 м2 66:35:0203002:250 участок на ГКУ	Земли населенных пунктов Под жилую застройку Индивидуальную	Ж-1 Зона застройки индивидуальными жилыми домами	обл. Свердловская, г. Березовский, п. Ключевск, пер. Больничный, дом 34
235	Уточненный 2149 м2 66:35:0203002:252 участок на ГКУ	Земли населенных пунктов под индивидуальное жилищное строительство	Ж-1 Зона застройки индивидуальными жилыми домами	обл. Свердловская, г. Березовский, п. Ключевск, ул. Хохрякова, дом 18а
236	Уточненный 1283 м2 66:35:0203002:253 участок на ГКУ	Земли населенных пунктов под жилой дом индивидуальной жилой застройки	Ж-1 Зона застройки индивидуальными жилыми домами	обл. Свердловская, г. Березовский, п. Ключевск, ул. Заводская, дом 68
237	Уточненный 225 м2 66:35:0203002:254 участок на ГКУ	Земли населенных пунктов под строительство антенно-мачтового сооружения сотовой связи	ИК Зона объектов инженерной инфраструктуры комплексная	обл. Свердловская, г. Березовский, п. Ключевск, ул. Строителей
238	Уточненный 1553 м2 66:35:0203002:256 участок на ГКУ	Земли населенных пунктов Для завершения строительства индивидуального жилого дома	Ж-1 Зона застройки индивидуальными жилыми домами	обл. Свердловская, г. Березовский, п. Ключевск, ул. Заводская, дом 59
239	Уточненный 1124 м2 66:35:0203002:257 участок на ГКУ	Земли населенных пунктов под жилой дом индивидуальной жилой застройки	Ж-1 Зона застройки индивидуальными жилыми домами	обл. Свердловская, г. Березовский, п. Ключевск, ул. Молодежная, дом 5
240	Уточненный 1757 м2 66:35:0203002:258 участок на ГКУ	Земли населенных пунктов под многоквартирный жилой дом	Ж-2 Зона малоэтажных многоквартирных жилых домов	обл. Свердловская, г. Березовский, п. Ключевск, ул. Больничная, дом 32
241	Уточненный 26183 м2 66:35:0203002:259 участок на ГКУ	Земли населенных пунктов Под территорию школы	Ж-2 Зона малоэтажных многоквартирных жилых домов	обл. Свердловская, г. Березовский, п. Ключевск, ул. Чернышева, дом 8
242	Уточненный 1705 м2 66:35:0203002:260 участок на ГКУ	Земли населенных пунктов для индивидуального жилищного строительства	Ж-1 Зона застройки индивидуальными жилыми домами	обл. Свердловская, г. Березовский, п. Ключевск, пер. Первомайский, дом 1
243	Уточненный 1172 м2 66:35:0203002:265 участок на ГКУ	Земли населенных пунктов под жилой дом индивидуальной жилой застройки	Ж-1 Зона застройки индивидуальными жилыми домами	обл. Свердловская, г. Березовский, п. Ключевск, ул. Молодежная, дом 8
244	Уточненный 1013 м2 66:35:0203002:267 участок на ГКУ	Земли населенных пунктов для ведения личного подсобного хозяйства	Ж-1 Зона застройки индивидуальными жилыми домами	обл. Свердловская, г. Березовский, п. Ключевск, ул. Больничная, дом 29а
245	Уточненный 3513 м2 66:35:0203002:269 участок на ГКУ	Земли населенных пунктов под жилой дом индивидуальной жилой застройки	Ж-1 Зона застройки индивидуальными жилыми домами ЗОП	обл. Свердловская, г. Березовский, п. Ключевск, ул. Студенческая, дом 17
246	Уточненный 1198 м2 66:35:0203002:271 участок на ГКУ	Земли населенных пунктов для ведения личного подсобного хозяйства с правом строительства жилого дома	Ж-1 Зона застройки индивидуальными жилыми домами	обл. Свердловская, г. Березовский, п. Ключевск, ул. Заводская, дом 72б
247	Уточненный 888 м2 66:35:0203002:273 участок на ГКУ	Земли населенных пунктов для индивидуального жилищного строительства	Ж-1 Зона застройки индивидуальными жилыми домами	обл. Свердловская, г. Березовский, п. Ключевск, ул. Гоголя, дом 3а
248	Уточненный 1200 м2 66:35:0203002:277 участок на ГКУ	Земли населенных пунктов для индивидуального жилищного строительства	Ж-1 Зона застройки индивидуальными жилыми домами	обл. Свердловская, г. Березовский, п. Ключевск, ул. Хохрякова, дом 10
249	Уточненный 1237 м2 66:35:0203002:278 участок на ГКУ	Земли населенных пунктов приусадебный участок личного подсобного хозяйства	Ж-1 Зона застройки индивидуальными жилыми домами	обл. Свердловская, г. Березовский, п. Ключевск, пер. Первомайский, дом 10а
250	Уточненный 922 м2 66:35:0203002:280 участок на ГКУ	Земли населенных пунктов для ведения индивидуального садоводства с правом строительства садового дома	Ж-1 Зона застройки индивидуальными жилыми домами	обл. Свердловская, г. Березовский, п. Ключевск, ул. Больничная, дом 23б
251	Декларированный 1436 м2 66:35:0203002:281 участок на ГКУ	Земли населенных пунктов для индивидуального жилищного строительства	Ж-1 Зона застройки индивидуальными жилыми домами	обл. Свердловская, г. Березовский, п. Ключевск, ул. Студенческая, дом 4
252	Уточненный 746 м2 66:35:0203002:283 участок на ГКУ	Земли населенных пунктов для размещения дома индивидуальной жилой застройки	Ж-1 Зона застройки индивидуальными жилыми домами	обл. Свердловская, г. Березовский, п. Ключевск, ул. Молодежная, 2/2
253	Уточненный 1244 м2 66:35:0203002:285 участок на ГКУ	Земли населенных пунктов под индивидуальный жилой дом	Ж-1 Зона застройки индивидуальными жилыми домами	обл. Свердловская, г. Березовский, п. Ключевск, ул. Заводская, дом 63а
254	Уточненный 1623 м2 66:35:0203002:287 участок на ГКУ	Земли населенных пунктов для размещения дома индивидуальной жилой застройки	Ж-1 Зона застройки индивидуальными жилыми домами	обл. Свердловская, г. Березовский, п. Ключевск, ул. Хохрякова, дом 17
255	Уточненный 1424 м2 66:35:0203002:291 участок на ГКУ	Земли населенных пунктов для размещения дома индивидуальной жилой застройки	Ж-1 Зона застройки индивидуальными жилыми домами	обл. Свердловская, г. Березовский, п. Ключевск, пер. Первомайский, дом 7
256	Уточненный 955 м2 66:35:0203002:294 участок на ГКУ	Земли населенных пунктов для размещения дома индивидуальной жилой застройки	Ж-1 Зона застройки индивидуальными жилыми домами	обл. Свердловская, г. Березовский, п. Ключевск, ул. Молодежная, дом 12/1

№ усл.	Тип, Площадь КН	Категория земель, Вид разрешенного использования ЕГРН	Территориальная зона по ППТ	Местоположение земельного участка
1	2	3		4
257	Уточненный 648 м2 66:35:0203002:295 участок на ГКУ	Земли населенных пунктов для размещения объекта торговли - продовольственного магазина	ОД(К) Общественно-деловая зона (комплексная)	обл. Свердловская, г. Березовский, п. Ключевск, ул. Строителей, дом 4а
258	Уточненный 1617 м2 66:35:0203002:296 участок на ГКУ	Земли населенных пунктов для размещения дома индивидуальной жилой застройки	Ж-1 Зона застройки индивидуальными жилыми домами	обл. Свердловская, г. Березовский, п. Ключевск, ул. Студенческая, дом 13а
259	Уточненный 695 м2 66:35:0203002:297 участок на ГКУ	Земли населенных пунктов для размещения дома индивидуальной жилой застройки	Ж-1 Зона застройки индивидуальными жилыми домами, ЗОП	обл. Свердловская, г. Березовский, п. Ключевск, ул. Студенческая, дом 15а
260	Уточненный 1482 м2 66:35:0203002:298 участок на ГКУ	Земли населенных пунктов для индивидуального жилищного строительства	Ж-1 Зона застройки индивидуальными жилыми домами	обл. Свердловская, г. Березовский, п. Ключевск, ул. Больничная, 1
261	Уточненный 90 м2 66:35:0203002:299 участок на ГКУ	Земли населенных пунктов для размещения остановочного комплекса с торговым павильоном	ЗОП	Свердловская обл, г Березовский, п Ключевск, в 7 м на юг от жилого дома по ул Студенческой, 31
262	Уточненный 999 м2 66:35:0203002:300 участок на ГКУ	Земли населенных пунктов для размещения дома индивидуальной жилой застройки	Ж-1 Зона застройки индивидуальными жилыми домами	Свердловская обл., г. Березовский, п. Ключевск, ул.Студенческая, 10
263	Уточненный 907 м2 66:35:0203002:301 участок на ГКУ	Земли населенных пунктов для размещения дома индивидуальной жилой застройки	Ж-1 Зона застройки индивидуальными жилыми домами	Свердловская обл, п. Ключевск, ул. Молодежная, 19/2
264	Уточненный 802 м2 66:35:0203002:303 участок на ГКУ	Земли населенных пунктов под строительство индивидуального жилого дома	Ж-1 Зона застройки индивидуальными жилыми домами	Свердловская обл, г Березовский, п Ключевск, ул Хохрякова, 18Б
265	Уточненный 1190 м2 66:35:0203002:304 участок на ГКУ	Земли населенных пунктов для ведения индивидуального огородничества без права строительства	Ж-1 Зона застройки индивидуальными жилыми домами	Свердловская обл, г Березовский, п Ключевск, 100 м на северо-восток от жилого дома по ул.Первомайской, 27
266	Уточненный 1454 м2 66:35:0203002:305 участок на ГКУ	Земли населенных пунктов под жилой дом индивидуальной жилой застройки	Ж-1 Зона застройки индивидуальными жилыми домами	Свердловская обл., г. Березовский, п. Ключевск, ул. Больничная, 45/1
267	Уточненный 931 м2 66:35:0203002:307 участок на ГКУ	Земли населенных пунктов для размещения дома индивидуальной жилой застройки	Ж-1 Зона застройки индивидуальными жилыми домами	Свердловская обл, г Березовский, п Ключевск, ул Студенческая, 11/1
268	Уточненный 1095 м2 66:35:0203002:308 участок на ГКУ	Земли населенных пунктов для размещения дома индивидуальной жилой застройки	Ж-1 Зона застройки индивидуальными жилыми домами	Свердловская обл, г Березовский, п Ключевск, ул Студенческая, 11/2
269	Уточненный 3084 м2 66:35:0203002:309 участок на ГКУ	Земли населенных пунктов под многоквартирным домом малоэтажной жилой застройки	Ж-2 Зона малоэтажных многоквартирных жилых домов	Свердловская обл., г. Березовский, п. Ключевск, ул. Строителей, 12
270	Уточненный 934 м2 66:35:0203002:310 участок на ГКУ	Земли населенных пунктов для размещения дома индивидуальной жилой застройки	Ж-1 Зона застройки индивидуальными жилыми домами	Свердловская обл., г. Березовский, п. Ключевск, ул. Больничная, 45/2
271	Уточненный 653 м2 66:35:0203002:311 участок на ГКУ	Земли населенных пунктов под объект торговли - зданием магазина	ОД(К) Общественно-деловая зона (комплексная)	Свердловская обл, г Березовский, п Ключевск, ул Заводская, 55б
272	Уточненный 859 м2 66:35:0203002:312 участок на ГКУ	Земли населенных пунктов для размещения блокированного дома индвидуальной жилой застройки	Ж-1 Зона застройки индивидуальными жилыми домами	Свердловская область, г. Березовский, п. Ключевск, ул. Хохрякова, 9/1
273	Декларированный(уточненный) 1239 м2 66:35:0203002:313 участок на ГКУ	Земли населенных пунктов для строительства жилых домов	Р-1 Зона городских лесов, лесопарков, лугопарков	Свердловская область, г. Березовский, п. Ключевск, ул. Больничная 1д
274	Уточненный 1039 м2 66:35:0203002:809 участок на ГКУ	Земли населенных пунктов для размещения дома индивидуальной жилой застройки	Ж-1 Зона застройки индивидуальными жилыми домами	Свердловская обл., г. Березовский, п. Ключевск, пер. Первомайский, дом 12/1
275	Уточненный 1178 м2 66:35:0203002:810 участок на ГКУ	Земли населенных пунктов для размещения дома индивидуальной жилой застройки	Ж-1 Зона застройки индивидуальными жилыми домами	Свердловская область, г. Березовский, п. Ключевск, ул. Гоголя, 8а
276	Уточненный 870 м2 66:35:0203002:812 участок на ГКУ	Земли населенных пунктов для размещения дома индивидуальной жилой застройки	Ж-1 Зона застройки индивидуальными жилыми домами	обл. Свердловская, г. Березовский, п. Ключевск, ул. Хохрякова, дом 3/1
277	Уточненный 982 м2 66:35:0203002:813 участок на ГКУ	Земли населенных пунктов для размещения дома индивидуальной жилой застройки	Ж-1 Зона застройки индивидуальными жилыми домами	обл. Свердловская, г. Березовский, п. Ключевск, ул. Хохрякова, дом 3/2
278	Уточненный 1032 м2 66:35:0203002:814 участок на ГКУ	Земли населенных пунктов под жилой дом индивидуальной жилой застройки	Ж-1 Зона застройки индивидуальными жилыми домами	Свердловская обл. г. Березовский, п. Ключевск, ул. Больничная, 40/1
279	Уточненный 1031 м2 66:35:0203002:815 участок на ГКУ	Земли населенных пунктов под жилой дом индивидуальной жилой застройки	Ж-1 Зона застройки индивидуальными жилыми домами	Свердловская обл. г. Березовский, п. Ключевск, ул. Больничная, 40/2
280	Уточненный 901 м2 66:35:0203002:817 участок на ГКУ	Земли населенных пунктов для размещения многоквартирного дома среднеэтажной жилой застройки	Ж-3 Зона среднеэтажных многоквартирных жилых домов	п. Ключевск г. Березовского Свердловской области, ул. Чернышева, 2
281	Уточненный 1007 м2 66:35:0203002:818 участок на ГКУ	Земли населенных пунктов для размещения многоквартирного дома среднеэтажной жилой застройки	Ж-3 Зона среднеэтажных многоквартирных жилых домов	п. Ключевск г. Березовского Свердловской области, ул. Чернышева, 1
282	Уточненный 1803 м2 66:35:0203002:819 участок на ГКУ	Земли населенных пунктов для размещения многоквартирного дома малоэтажной жилой застройки	Ж-2 Зона малоэтажных многоквартирных жилых домов	п. Ключевск г. Березовского Свердловской области, ул. Чернышева, 4
283	Уточненный 2171 м2 66:35:0203002:820 участок на ГКУ	Земли населенных пунктов для размещения многоквартирного дома малоэтажной жилой застройки	Ж-2 Зона малоэтажных многоквартирных жилых домов	п. Ключевск г. Березовского Свердловской области, ул. Чернышева, 3

№ усл.	Тип, Площадь КН	Категория земель, Вид разрешенного использования ЕГРН	Территориальная зона по ППТ	Местоположение земельного участка
1	2	3		4
284	Уточненный 1814 м2 66:35:0203002:821 участок на ГКУ	Земли населенных пунктов для размещения многоквартирного дома малоэтажной жилой застройки	Ж-2 Зона малоэтажных многоквартирных жилых домов	п. Ключевск г. Березовского Свердловской области, ул. Чернышева, 6
285	Уточненный 1991 м2 66:35:0203002:822 участок на ГКУ	Земли населенных пунктов для размещения многоквартирного дома малоэтажной жилой застройки	Ж-2 Зона малоэтажных многоквартирных жилых домов	п. Ключевск г. Березовского Свердловской области, ул. Чернышева, 7
286	Уточненный 1811 м2 66:35:0203002:823 участок на ГКУ	Земли населенных пунктов для размещения многоквартирного дома малоэтажной жилой застройки	Ж-2 Зона малоэтажных многоквартирных жилых домов	п. Ключевск г. Березовского Свердловской области, ул. Чернышева, 5
287	Уточненный 530 м2 66:35:0203002:825 участок на ГКУ	Земли населенных пунктов для размещения многоквартирного дома малоэтажной жилой застройки	Ж-2 Зона малоэтажных многоквартирных жилых домов	п. Ключевск г. Березовского Свердловской области, ул. Гоголя, 2
288	Уточненный 1776 м2 66:35:0203002:826 участок на ГКУ	Земли населенных пунктов для размещения многоквартирного дома малоэтажной жилой застройки	Ж-2 Зона малоэтажных многоквартирных жилых домов	п. Ключевск г. Березовского Свердловской области, ул. Гоголя, 8
289	Уточненный 2524 м2 66:35:0203002:827 участок на ГКУ	Земли населенных пунктов для размещения многоквартирного дома малоэтажной жилой застройки	Ж-1 Зона застройки индивидуальными жилыми домами	Свердловская обл, г Березовский, п Ключевск, ул Больничная, 6
290	Уточненный 1640 м2 66:35:0203002:828 участок на ГКУ	Земли населенных пунктов для размещения многоквартирного дома малоэтажной жилой застройки	Ж-1 Зона застройки индивидуальными жилыми домами ЗОП	Свердловская обл, г Березовский, п Ключевск, ул Студенческая, 13
291	Уточненный 1589 м2 66:35:0203002:829 участок на ГКУ	Земли населенных пунктов для размещения многоквартирного дома среднеэтажной жилой застройки	Ж-3 Зона среднеэтажных многоквартирных жилых домов	Свердловская обл, г Березовский, п Ключевск, ул Молодежная, 1
292	Уточненный 1630 м2 66:35:0203002:830 участок на ГКУ	Земли населенных пунктов для размещения многоквартирного дома среднеэтажной жилой застройки	Ж-3 Зона среднеэтажных многоквартирных жилых домов	Свердловская обл, г Березовский, п Ключевск, ул Молодежная, 2а
293	Уточненный 1948 м2 66:35:0203002:831 участок на ГКУ	Земли населенных пунктов для размещения многоквартирного дома малоэтажной жилой застройки	Ж-2 Зона малоэтажных многоквартирных жилых домов	Свердловская обл, г Березовский, п Ключевск, ул Строителей, 6
294	Уточненный 1926 м2 66:35:0203002:832 участок на ГКУ	Земли населенных пунктов для размещения многоквартирного дома малоэтажной жилой застройки	Ж-2 Зона малоэтажных многоквартирных жилых домов	Свердловская обл, г Березовский, п Ключевск, ул Студенческая, 38
295	Уточненный 1483 м2 66:35:0203002:833 участок на ГКУ	Земли населенных пунктов для размещения многоквартирного дома малоэтажной жилой застройки	Ж-2 Зона малоэтажных многоквартирных жилых домов	Свердловская обл, г Березовский, п Ключевск, ул Строителей, 4
296	Уточненный 1673 м2 66:35:0203002:834 участок на ГКУ	Земли населенных пунктов для размещения многоквартирного дома малоэтажной жилой застройки	Ж-2 Зона малоэтажных многоквартирных жилых домов	Свердловская обл, г Березовский, п Ключевск, ул Строителей, 5
297	Уточненный 1602 м2 66:35:0203002:835 участок на ГКУ	Земли населенных пунктов для размещения многоквартирного дома малоэтажной жилой застройки	Ж-2 Зона малоэтажных многоквартирных жилых домов	Свердловская обл, г Березовский, п Ключевск, ул Строителей, 2
298	Уточненный 1638 м2 66:35:0203002:836 участок на ГКУ	Земли населенных пунктов для размещения многоквартирного дома малоэтажной жилой застройки	Ж-2 Зона малоэтажных многоквартирных жилых домов	Свердловская обл, г Березовский, п Ключевск, ул Строителей, 3
299	Уточненный 564 м2 66:35:0203002:877 участок на ГКУ	Земли населенных пунктов для ведения огородничества	Ж-1 Зона застройки индивидуальными жилыми домами	Свердловская обл., г. Березовский, п. Ключевск, 4 м на восток от жилого дома по ул. Заводская, 55а
300	Уточненный 1120 м2 66:35:0203002:878 участок на ГКУ	Земли населенных пунктов для размещения дома индивидуальной жилой застройки	Ж-1 Зона застройки индивидуальными жилыми домами	Свердловская область, г. Березовский, п. Ключевск, ул. Студенческая, 12
301	Уточненный 753 м2 66:35:0203002:879 участок на ГКУ	Земли населенных пунктов для ведения личного подсобного хозяйства	Ж-1 Зона застройки индивидуальными жилыми домами	Свердловская обл., г. Березовский, п. Ключевск, ул. Больничная, 29в
302	Уточненный 1205 м2 66:35:0203002:913 участок на ГКУ	Земли населенных пунктов блокированная жилая застройка	Ж-1 Зона застройки индивидуальными жилыми домами	Свердловская область, г.Березовский, п.Ключевск, ул.Больничная,1в/1
303	Уточненный 654 м2 66:35:0203002:924 участок на ГКУ	Земли населенных пунктов Под жилую застройку Индивидуальную	Ж-1 Зона застройки индивидуальными жилыми домами	Свердловская область, г. Березовский, п. Ключевск, пер. Больничный, 11а
304	Уточненный 653 м2 66:35:0203002:925 участок на ГКУ	Земли населенных пунктов Под жилую застройку Индивидуальную	Ж-1 Зона застройки индивидуальными жилыми домами	Свердловская область, г. Березовский, п. Ключевск, пер. Больничный, 11
305	Уточненный 1289 м2 66:35:0203002:926 участок на ГКУ	Земли населенных пунктов для размещения жилого дома индивидуальной жилой застройки	Ж-1 Зона застройки индивидуальными жилыми домами	Свердловская область, г. Березовский, п. Ключевск, пер. Больничный, 2
306	Уточненный 875 м2 66:35:0203002:927 участок на ГКУ	Земли населенных пунктов для размещения жилого дома индивидуальной жилой застройки	Ж-1 Зона застройки индивидуальными жилыми домами	Свердловская область, г. Березовский, п. Ключевск, ул. Студенческая, 24
307	Уточненный 863 м2 66:35:0203002:928 участок на ГКУ	Земли населенных пунктов для размещения жилого дома индивидуальной жилой застройки	Ж-1 Зона застройки индивидуальными жилыми домами	Свердловская область, г.Березовский, п.Ключевск, ул.Студенческая, 26
308	Уточненный 1066 м2 66:35:0203002:959 участок на ГКУ	Земли населенных пунктов для размещения жилого дома индивидуальной жилой застройки	Ж-1 Зона застройки индивидуальными жилыми домами	Свердловская область, г.Березовский, п. Ключевск, пер. Первомайский, 11
309	Уточненный 889 м2 66:35:0203002:970 участок на ГКУ	Земли населенных пунктов для размещения жилого дома индивидуальной жилой застройки	Ж-1 Зона застройки индивидуальными жилыми домами	Свердловская область, г. Березовский, п. Ключевск, ул. Гоголя, 31
310	Уточненный 1462 м2 66:35:0203002:1233 участок на ГКУ	Земли населенных пунктов для ведения личного подсобного хозяйства	Ж-1 Зона застройки индивидуальными жилыми домами	Свердловская область, г. Березовский, п. Ключевск, ул. Хохрякова, 11а

№ усл.	Тип, Площадь КН	Категория земель, Вид разрешенного использования ЕГРН	Территориальная зона по ППТ	Местоположение земельного участка
1	2	3		4
311	Уточненный 1185 м2 66:35:0203002:1234 участок на ГКУ	Земли населенных пунктов для ведения личного подсобного хозяйства	Ж-1 Зона застройки индивидуальными жилыми домами	Свердловская обл., г. Березовский, п. Ключевск, ул. Больничная, 12а
312	Уточненный 1868 м2 66:35:0203002:1236 участок на ГКУ	Земли населенных пунктов для индивидуального жилищного строительства	Ж-1 Зона застройки индивидуальными жилыми домами	Свердловская область, г. Березовский, п. Ключевск, ул. Первомайская, 37а
313	Уточненный 1215 м2 66:35:0203002:1241 участок на ГКУ	Земли населенных пунктов для размещения жилого дома индивидуальной жилой застройки	Ж-1 Зона застройки индивидуальными жилыми домами	Свердловская область, г.Березовский, п.Ключевск, ул.Молодежная, 12/2
314	Уточненный 2543 м2 66:35:0203002:1245 участок на ГКУ	Земли населенных пунктов для размещения жилого дома индивидуальной жилой застройки	Ж-1 Зона застройки индивидуальными жилыми домами	Свердловская область, г.Березовский, п.Ключевск, ул.Больничная, 2б
315	Уточненный 1029 м2 66:35:0203002:1253 участок на ГКУ	Земли населенных пунктов под жилой дом индивидуальной жилой застройки	Ж-1 Зона застройки индивидуальными жилыми домами	обл. Свердловская, г. Березовский, п. Ключевск, ул. Заводская, дом 67
316	Уточненный 871 м2 66:35:0203002:1254 участок на ГКУ	Земли населенных пунктов под жилой дом индивидуальной жилой застройки	Ж-1 Зона застройки индивидуальными жилыми домами	обл. Свердловская, г. Березовский, п. Ключевск, ул. Заводская, дом 67
317	Уточненный 801 м2 66:35:0203002:1255 участок на ГКУ	Земли населенных пунктов под жилой дом индивидуальной жилой застройки	Ж-1 Зона застройки индивидуальными жилыми домами	Свердловская область, г. Березовский, п. Ключевск, ул. Больничная, дом 25а
318	Уточненный 1000 м2 66:35:0203002:1256 участок на ГКУ	Земли населенных пунктов под жилой дом индивидуальной жилой застройки	Ж-1 Зона застройки индивидуальными жилыми домами	Свердловская область, г. Березовский, п. Ключевск, ул. Больничная, дом 25а
319	Уточненный 1500 м2 66:35:0203002:1257 участок на ГКУ	Земли населенных пунктов для индивидуального жилищного строительства	Ж-1 Зона застройки индивидуальными жилыми домами	Свердловская область, г. Березовский, п. Ключевск, ул. Заводская, 57 г
320	Уточненный 1455 м2 66:35:0203002:1275 участок на ГКУ	Земли населенных пунктов малоэтажная жилая застройка (индивидуальное жилищное строительство)	Ж-1 Зона застройки индивидуальными жилыми домами	Свердловская область, Березовский городской округ, г.Березовский, п.Ключевск, ул.Заводская, 57д
321	Уточненный 886 м2 66:35:0203002:1283 участок на ГКУ	Земли населенных пунктов ИЖС	Ж-1 Зона застройки индивидуальными жилыми домами	Свердловская область, г. Березовский, п. Ключевск, ул. Больничная, 26
322	Уточненный 886 м2 66:35:0203002:1284 участок на ГКУ	Земли населенных пунктов ИЖС	Ж-1 Зона застройки индивидуальными жилыми домами	Свердловская область, г. Березовский, п. Ключевск, ул. Больничная, 26
323	Уточненный 1031 м2 66:35:0203002:1294 участок на ГКУ	Земли населенных пунктов административно-хозяйственные, деловые, общественные учреждения и организации городского и вне городского значения	ОД(К) Общественно-деловая зона (комплексная)	Российская Федерация, Свердловская область, Березовский городской округ, г. Березовский, п. Ключевск, ул. Строителей, 1
324	Уточненный 1108 м2 66:35:0203002:1296 участок на ГКУ	Земли населенных пунктов административно-хозяйственные, деловые, общественные учреждения и организации городского и вне городского значения	ОД(К) Общественно-деловая зона (комплексная)	Российская Федерация, Свердловская область, Березовский городской округ, г. Березовский, п. Ключевск, ул. Больничная, 36
325	Уточненный 1227 м2 66:35:0203002:1302 участок на ГКУ	Земли населенных пунктов блокированные индивидуальные жилые дома с приквартирными земельными участками	Ж-1 Зона застройки индивидуальными жилыми домами	Свердловская область, Березовский городской округ, г.Березовский, п.Ключевск, ул.Студенческая,27/2
326	Уточненный 1172 м2 66:35:0203002:1303 участок на ГКУ	Земли населенных пунктов блокированные индивидуальные жилые дома с приквартирными земельными участками	Ж-1 Зона застройки индивидуальными жилыми домами	Свердловская область, Березовский городской округ, г.Березовский, п.Ключевск, ул.Студенческая,27/1
327	Уточненный 853 м2 66:35:0203002:1304 участок на ГКУ	Земли населенных пунктов блокированный индивидуальный жилой дом с приквартирными земельными участками	Ж-1 Зона застройки индивидуальными жилыми домами	Российская Федерация, Свердловская область, Березовский городской округ, г.Березовский, п.Ключевск, ул.Молодежная, 19
328	Уточненный 285 м2 66:35:0203002:1317 участок на ГКУ	Земли населенных пунктов административно-хозяйственные, деловые, общественные учреждения и организации городского и вне городского значения	ОД(К) Общественно-деловая зона (комплексная)	Свердловская область, Березовский городской округ, г. Березовский, п. Ключевск, ул. Строителей, 1б
329	Уточненный 15841 м2 66:35:0000000:70 участок на ГКУ	Земли населенных пунктов под объект промышленности - железнодорожные пути и тупики	Т-2 Зона объектов железнодорожного транспорта	обл. Свердловская, г. Березовский, п. Ключевск, Промзона
330	Уточненный 28 м2 66:35:0000000:3760 участок на ГКУ	Земли населенных пунктов для размещения объекта энергетики (Вл-6 кВ ф. Заводская от ПС Лесозавод)	Ж-1 Зона застройки индивидуальными жилыми домами	Свердловская область, город Березовский, поселок Ключевск, ф. Заводская от ПС Лесозавод
331	Уточненный 3455 м2 66:35:0203003:1 участок на ГКУ	Земли населенных пунктов под объект промышленности - административное здание	ОД(К) Общественно-деловая зона (комплексная)	обл. Свердловская, г. Березовский, п. Ключевск, пер. Больничный, дом 18
332	Уточненный 1527 м2 66:35:0203003:6 участок на ГКУ	Земли населенных пунктов для индивидуального жилищного строительства	Ж-1 Зона застройки индивидуальными жилыми домами	обл. Свердловская, г. Березовский, п. Ключевск, ул. Заводская, дом 30
333	Уточненный 380 м2 66:35:0203003:8 участок на ГКУ	Земли населенных пунктов для садоводства	Ж-1 Зона застройки индивидуальными жилыми домами	обл. Свердловская, г. Березовский, п. Ключевск, ул. Заводская, дом 37/2
334	Декларированный 1760 м2 66:35:0203003:9 участок на ГКУ	Земли населенных пунктов для индивидуального жилищного строительства	Ж-1 Зона застройки индивидуальными жилыми домами	обл. Свердловская, г. Березовский, п. Ключевск, ул. Заводская, дом 38
335	Уточненный 1398 м2 66:35:0203003:10 участок на ГКУ	Земли населенных пунктов под жилой дом индивидуальной жилой застройки	Ж-1 Зона застройки индивидуальными жилыми домами	обл. Свердловская, г. Березовский, п. Ключевск, ул. Заводская, дом 51-а
337	Уточненный 1284 м2 66:35:0203003:20 участок на ГКУ	Земли населенных пунктов под жилой дом индивидуальной жилой застройки	Ж-1 Зона застройки индивидуальными жилыми домами ЗОП	обл. Свердловская, г. Березовский, п. Ключевск, ул. Заводская, дом 51

№ усл.	Тип, Площадь КН	Категория земель, Вид разрешенного использования ЕГРН	Территориальная зона по ППТ	Местоположение земельного участка
1	2	3		4
338	Уточненный 1545 м2 66:35:0203003:25 участок на ГКУ	Земли населенных пунктов Под индивидуальным жилым домом	Ж-1 Зона застройки индивидуальными жилыми домами	обл. Свердловская, г. Березовский, п. Ключевск, ул. Заводская, дом 22
339	Декларированный 1083 м2 66:35:0203003:26 участок на ГКУ	Земли населенных пунктов ИЖС	Ж-1 Зона застройки индивидуальными жилыми домами	обл. Свердловская, г. Березовский, п. Ключевск, ул. Заводская, дом 25
340	Декларированный 1761 м2 66:35:0203003:27 участок на ГКУ	Земли населенных пунктов ИЖС	Ж-1 Зона застройки индивидуальными жилыми домами	обл. Свердловская, г. Березовский, п. Ключевск, ул. Заводская, дом 26
341	Уточненный 1133 м2 66:35:0203003:28 участок на ГКУ	Земли населенных пунктов под жилой дом индивидуальной жилой застройки	Ж-1 Зона застройки индивидуальными жилыми домами ЗОП	обл. Свердловская, г. Березовский, п. Ключевск, ул. Заводская, дом 27/1
342	Уточненный 2011 м2 66:35:0203003:29 участок на ГКУ	Земли населенных пунктов индивидуальный жилой дом с приусадебным участком	Ж-1 Зона застройки индивидуальными жилыми домами	обл. Свердловская, г. Березовский, п. Ключевск, ул. Заводская, дом 28
343	Уточненный 1576 м2 66:35:0203003:30 участок на ГКУ	Земли населенных пунктов под жилой дом индивидуальной жилой застройки	Ж-1 Зона застройки индивидуальными жилыми домами	обл. Свердловская, г. Березовский, п. Ключевск, ул. Заводская, дом 29
344	Уточненный 2248 м2 66:35:0203003:31 участок на ГКУ	Земли населенных пунктов под жилой дом индивидуальной жилой застройки	Ж-1 Зона застройки индивидуальными жилыми домами	обл. Свердловская, г. Березовский, п. Ключевск, ул. Заводская, дом 31
345	Уточненный 4422 м2 66:35:0203003:32 участок на ГКУ	Земли населенных пунктов под жилой дом индивидуальной жилой застройки	Ж-1 Зона застройки индивидуальными жилыми домами	обл. Свердловская, г. Березовский, п. Ключевск, ул. Заводская, дом 32
346	Декларированный 1705 м2 66:35:0203003:33 участок на ГКУ	Земли населенных пунктов для индивидуального жилищного строительства	Ж-1 Зона застройки индивидуальными жилыми домами	обл. Свердловская, г. Березовский, п. Ключевск, ул. Заводская, дом 33
347	Уточненный 1534 м2 66:35:0203003:34 участок на ГКУ	Земли населенных пунктов под жилой дом индивидуальной жилой застройки	Ж-1 Зона застройки индивидуальными жилыми домами	обл. Свердловская, г. Березовский, п. Ключевск, ул. Заводская, дом 34
348	Уточненный 1987 м2 66:35:0203003:35 участок на ГКУ	Земли населенных пунктов под жилой дом индивидуальной жилой застройки	Ж-1 Зона застройки индивидуальными жилыми домами	обл. Свердловская, г. Березовский, п. Ключевск, ул. Заводская, дом 35
349	Уточненный 1509 м2 66:35:0203003:37 участок на ГКУ	Земли населенных пунктов для размещения дома индивидуальной жилой застройки	Ж-1 Зона застройки индивидуальными жилыми домами	обл. Свердловская, г. Березовский, п. Ключевск, ул. Заводская, дом 45
350	Уточненный 1653 м2 66:35:0203003:38 участок на ГКУ	Земли населенных пунктов под незавершенный строительством объект	Ж-1 Зона застройки индивидуальными жилыми домами	обл. Свердловская, г. Березовский, п. Ключевск, ул. Заводская, дом 45А
351.1	Землепользование Уточненный 1058 м2 66:35:0203003:172 участок на ГКУ	Земли населенных пунктов под жилой дом индивидуальной жилой застройки	Ж-1 Зона застройки индивидуальными жилыми домами	Свердловская область, Березовский городской округ, г. Березовский, п. Ключевск, ул. Заводская, 47
351.2	Землепользование Уточненный 643 м2 66:35:0203003:173 участок на ГКУ	Земли населенных пунктов под жилой дом индивидуальной жилой застройки	Ж-1 Зона застройки индивидуальными жилыми домами	Свердловская область, Березовский городской округ, г.Березовский, п.Ключевск, ул.Заводская, 47а
352	Декларированный 2038 м2 66:35:0203003:40 участок на ГКУ	Земли населенных пунктов ИЖС	Ж-1 Зона застройки индивидуальными жилыми домами	обл. Свердловская, г. Березовский, п. Ключевск, ул. Заводская, дом 49
353	Уточненный 1453 м2 66:35:0203003:41 участок на ГКУ	Земли населенных пунктов под жилой дом индивидуальной жилой застройки	Ж-1 Зона застройки индивидуальными жилыми домами	обл. Свердловская, г. Березовский, п. Ключевск, ул. Заводская, дом 53
354	Уточненный 1200 м2 66:35:0203003:42 участок на ГКУ	Земли населенных пунктов для ведения садоводства с правом строительства садового дома	Ж-1 Зона застройки индивидуальными жилыми домами ЗОП	обл. Свердловская, г. Березовский, п. Ключевск, ул. Заводская, дом 18а
355	Декларированный 1871 м2 66:35:0203003:45 участок на ГКУ	Земли населенных пунктов для индивидуального жилищного строительства	Ж-1 Зона застройки индивидуальными жилыми домами	обл. Свердловская, г. Березовский, п. Ключевск, ул. Больничная, дом 41б
356	Уточненный 975 м2 66:35:0203003:48 участок на ГКУ	Земли населенных пунктов для ведения личного подсобного хозяйства с правом строительства дома	Ж-1 Зона застройки индивидуальными жилыми домами	обл. Свердловская, г. Березовский, п. Ключевск, ул. Заводская, дом 38А
357	Уточненный 1702 м2 66:35:0203003:49 участок на ГКУ	Земли населенных пунктов под жилой дом индивидуальной жилой застройки	Ж-1 Зона застройки индивидуальными жилыми домами	обл. Свердловская, г. Березовский, п. Ключевск, ул. Заводская, дом 37, первая часть
358	Уточненный 1489 м2 66:35:0203003:59 участок на ГКУ	Земли населенных пунктов для ведения личного подсобного хозяйства с правом строительства жилого дома	Ж-1 Зона застройки индивидуальными жилыми домами	обл. Свердловская, г. Березовский, п. Ключевск, ул. Заводская, дом 27а
359	Уточненный 1201 м2 66:35:0203003:60 участок на ГКУ	Земли населенных пунктов для индивидуального огородничества без права строительства	Ж-1 Зона застройки индивидуальными жилыми домами	обл. Свердловская, г. Березовский, п. Ключевск, ул. Гоголя, дом 2
360	Уточненный 1714 м2 66:35:0203003:62 участок на ГКУ	Земли населенных пунктов для размещения дома индивидуальной жилой застройки	Ж-1 Зона застройки индивидуальными жилыми домами ЗОП	обл. Свердловская, г. Березовский, п. Ключевск, ул. Заводская, дом 38б
361	Уточненный 2939 м2 66:35:0203003:63 участок на ГКУ	Земли населенных пунктов для размещения дома индивидуальной жилой застройки	Ж-1 Зона застройки индивидуальными жилыми домами	обл. Свердловская, г. Березовский, п. Ключевск, ул. Заводская, дом 20/2
362	Уточненный 379 м2 66:35:0203003:64 участок на ГКУ	Земли населенных пунктов для размещения дома индивидуальной жилой застройки	ЗОП	обл. Свердловская, г. Березовский, п. Ключевск, ул. Заводская, дом 20/1
363	Уточненный 120 м2 66:35:0203003:66 участок на ГКУ	Земли населенных пунктов для размещения остановочного комплекса с торговым павильоном	ОД(К) Общественно-деловая зона (комплексная)	обл. Свердловская, г. Березовский, п. Ключевск, ул. Заводская, дом 45

№ усл.	Тип, Площадь КН	Категория земель, Вид разрешенного использования ЕГРН	Территориальная зона по ППТ	Местоположение земельного участка
1	2	3		4
364	Уточненный 949 м2 66:35:0203003:67 участок на ГКУ	Земли населенных пунктов для размещения здания магазина	ОД(К) Общественно-деловая зона (комплексная)	Свердловская область, г. Березовский, п. Ключевск, ул. Заводская, 39
365	Уточненный 1172 м2 66:35:0203003:130 участок на ГКУ	Земли населенных пунктов для размещения объектов энергетики (здание ОПУ и ЗРУ - 6 кВ ПС 35/6 кВ Лесозавод)	И-3 Зона электрообеспечивающих объектов инженерной инфрастр.	Свердловская область, город Березовский, поселок Ключевск, улица Заводская, 16 б
366	Уточненный 994 м2 66:35:0203003:131 участок на ГКУ	Земли населенных пунктов для ведения личного подсобного хозяйства	Ж-1 Зона застройки индивидуальными жилыми домами	Свердловская область, г. Березовский, п. Ключевск, ул. Заводская, 35а
367	Уточненный 954 м2 66:35:0203003:133 участок на ГКУ	Земли населенных пунктов для размещения многоквартирного дома малоэтажной жилой застройки	Ж-3 Зона среднеэтажных многоквартирных жилых домов	Свердловская обл, г Березовский, п Ключевск, пер Больничный, 16
369	Уточненный 1304 м2 66:35:0203003:135 участок на ГКУ	Земли населенных пунктов под жилой дом индивидуальной жилой застройки	Ж-1 Зона застройки индивидуальными жилыми домами	Свердловская обл., г. Березовский, п. Ключевск, ул. Заводская, 24а
370	Уточненный 805 м2 66:35:0203003:136 участок на ГКУ	Земли населенных пунктов под жилой дом индивидуальной жилой застройки	Ж-1 Зона застройки индивидуальными жилыми домами	Свердловская обл., г. Березовский, п. Ключевск, ул. Заводская, 24
371	Уточненный 133 м2 66:35:0203003:138 участок на ГКУ	Земли населенных пунктов под жилой дом индивидуальной жилой застройки	Ж-1 Зона застройки индивидуальными жилыми домами	Свердловская область, г. Березовский, п. Ключевск, в 70м на запад от жилого дома по ул. Заводская, дом 37/1
372	Уточненный 433 м2 66:35:0203003:153 участок на ГКУ	Земли населенных пунктов под жилой дом индивидуальной жилой застройки	Ж-1 Зона застройки индивидуальными жилыми домами	Свердловская обл., г. Березовский, п. Ключевск, примыкающий к восточной границе земельного участка по ул. Заводская, дом 37, первая часть
373	Уточненный 803 м2 66:35:0203003:161 участок на ГКУ	Земли населенных пунктов приусадебный участок личного подсобного хозяйства	Ж-1 Зона застройки индивидуальными жилыми домами	Свердловская область, Березовский городской округ, г. Березовский, п. Ключевск, ул. Заводская, 38в
374	Уточненный 1807 м2 66:35:0203003:168 участок на ГКУ	Земли населенных пунктов индивидуальный жилой дом с приусадебным участком	Ж-1 Зона застройки индивидуальными жилыми домами	Свердловская область, Березовский городской округ, г.Березовский, п.Ключевск, ул.Заводская, 36
375	Уточненный 1024 м2 66:35:0203003:169 участок на ГКУ	Земли населенных пунктов индивидуальный жилой дом с приусадебным участком	Ж-1 Зона застройки индивидуальными жилыми домами	Российская Федерация, Свердловская область, Березовский городской округ, г. Березовский, п. Ключевск, ул. Заводская, 37/2
376	Уточненный 166 м2 66:35:0203003:170 участок на ГКУ	Земли населенных пунктов коммунальное обслуживание	ЗОП Зона общего пользования	Свердловская обл., Березовский городской округ, г. Березовский, п. Ключевск, ответвление ВЛ-0,4 кВ от жилого дома в п. Ключевск, ул. Заводская, 35 а
377	Уточненный 3855 м2 66:35:0203003:175 участок на ГКУ	Земли населенных пунктов Деловое управление	ОД(К) Общественно-деловая зона (комплексная)	Свердловская область, г. Березовский, п. Ключевск, пер. Больничный, д. 20а
379	Уточненный 57 м2 66:35:0000000:3761 участок на ГКУ	Земли населенных пунктов для размещения объекта энергетики (Вл-6 кВ ф.Школьный от ПС Лесозавод)	И-3 Зона электрообеспечивающих объектов инженерной инфрастр.	Свердловская область, г. Березовский, п. Ключевск, ф. Школьный от ПС Лесозавод,участок №1
380	Уточненный 211 м2 66:35:0000000:3868 участок на ГКУ	Земли населенных пунктов для размещения объекта энергетики (отпайка ВЛ-35 кВ на ПС Лесозавод от ВЛ 35 кВ Монетка-МТРЗ)	И-3 Зона электрообеспечивающих объектов инженерной инфрастр.	Свердловская область, город Березовский, поселок Ключевск, ПС Лесозавод-ПС Монетка-ПС МТРЗ, участок №1
381	Уточненный 1559 м2 66:35:0203002:194 участок на ГКУ	Земли населенных пунктов для размещения дома индивидуальной жилой застройки	Ж-1 Зона застройки индивидуальными жилыми домами ЗОП	обл. Свердловская, г. Березовский, п. Ключевск, ул. Молодежная, дом 10
382	Без координат 1200 м2 66:35:0203002:313 участок на ГКУ	Земли населенных пунктов Малоэтажная многоквартирная жилая застройка	Ж-2 Зона малоэтажных многоквартирных жилых домов	обл. Свердловская, г. Березовский, п. Ключевск, ул.Больничная, 1Д
383	Уточненный 3463 м2 66:35:0203002:1375 участок на ГКУ	Земли населенных пунктов Культурное развитие	ОД(К) Общественно-деловая зона (комплексная)	Свердловская область, г.Березовский, п. Ключевск, ул. Заводская, 59а
Л1	Ликвидируемый 977 м2 66:35:0203002:176			
Л2	Ликвидируемый 868 м2 66:35:0203002:187			
Л3	Ликвидируемый 1309 м2 66:35:0203002:177			

В период с 2014 по 2018 год Администрацией Березовского городского округа были сформированы и утверждены схемы расположения следующих земельных участков:

Таблица 2.2

№	Характеристики участка, кадастровый номер, адрес земельного участка	Sуч. кв.м.	Реквизиты постановления об утверждении
А1 (180)	ул. Заводская, дом 91 (66:35:0203002:190)	1450	Постановление Администрации БГО от 11.10.2018 №844
А2	ул.Больничная, 2 (66:35:0203002:126)	766	
А3	ул.Больничная, 2в/2	1141	
А4	ул.Больничная, 18 (66:35:0203002:124)	1872	
А5	ул.Больничная, 41/1 (66:35:0203002:133)	1085	
А6	пер.Больничный, 7 (доп. участок)	490	
А8	пер.Больничный, 20	1730	
А9	50 м на запад от жилого дома по ул.Больничная, 41Б (водонапорная башня)	26	
А11	ул.Заводская, 72а (66:35:0203002:31)	1458	
А12	В 14 м на юго-запад от здания клуба по ул. Заводская, 59а (66:35:0203002:1375)	3463	Постановление Администрации БГО от 07.09.2018 №716-1
А13	ул.Молодежная, 2/1	602	
А14	ул.Молодежная, 5а (66:35:0203002:200)	1090	
А15	ул.Первомайская, 2 (66:35:0203002:230)	1635	
А16	ул.Первомайская, 16 (66:35:0203002:207)	1602	
А17	ул.Первомайская, 19 (66:35:0203002:17)	1099	

А23	ул.Студенческая, 31	1227	
А24	ул.Студенческая, 32 (66:35:0203002:239)	854	
А25	Торговый павильон	10	
А26	ул.Хохрякова, 14	1777	
А27	ул.Хохрякова, 20	722	
А28	ул.Заводская, 65 (66:35:0203002:178)	1528	
А29	ул.Заводская, 77 (66:35:0203002:184)	1435	
А30	ул.Гоголя, 29а (66:35:0203002:4)	1014	
А31 (177)	ул.Заводская, 66 (66:35:0203002:179)	1146	Постановление Администрации БГО от 11.01.2018 №17
136	пер. Больничный, дом 4(66:35:0203003:145)	1215	Постановление Администрации БГО от 18.08.2018 №621
377	пер. Больничный, д. 20а (66:35:0203003:175)	3880	Постановление Администрации БГО от 26.04.2018 №246

Подробный анализ современного состояния территории представлен на чертеже Т-2700-2016-ППТ «План современного использования территории (опорный план). Схема границ зон с особыми условиями использования территории», М 1:2000. Фактическое использование территории в период подготовки Проекта межевания представлено на чертеже Т-2700-2016-ПМТ «План фактического использования территории», М 1:2000..ПРЕДЛОЖЕНИЯ ПРОЕКТА МЕЖЕВАНИЯ ТЕРРИТОРИИ

Характеристика планируемого развития территории представлена в Пояснительной записке (материалы по обоснованию проекта планировки) Т-2700СО-2016-ППТ - ПЗ, чертежах Т-2700СО-2016-01(02) ППТ: «Чертеж планировки территории (основной чертеж)», М1:2000, «Схема размещения инженерных сетей и сооружений», М1:2000.

В соответствии со ст.45 Градостроительного кодекса РФ на чертеже Т-2700-СО-2016-ПМ «Чертеж межевания территории» нанесены:

- границы проекта планировки;

- красные линии, утвержденные в составе проекта планировки территории;

- границы застроенных земельных участков, в том числе границы земельных участков, на которых расположены линейные объекты;

- границы формируемых земельных участков, планируемых для предоставления физическим и юридическим лицам для строительства;

- границы земельных участков, предназначенных для размещения объектов и инфраструктуры федерального, регионального или местного значения;

границы изменяемых земельных участков, частей земельных участков, условные номера образуемых земельных участков, попадающих в зону строительства объекта, в т.ч. предполагаемых к изъятию для государственных нужд;

- границы зон с особыми условиями использования территории.

3.1 Формирование границ земельных участков

Формирование границ земельных участков осуществляется в две стадии:

Определение границ территорий общего пользования посредством красных линий:

– переформирование земельных участков, в целях изъятия для государственных или муниципальных нужд, связанных с развитием улично-дорожной сети;

– переформирование земельных участков, в целях объединения для государственных или муниципальных нужд, связанных с развитием улично-дорожной сети;

Определение границ земельных участков внутриквартальной территории в красных линиях:

– переформирование земельных участков, в целях изъятия для государственных или муниципальных нужд, связанных с развитием улично-дорожной сети;

– переформирование земельных участков путем изъятия частей земельных участков для государственных или муниципальных нужд, раздела, объединения, перераспределения земельных участков или выдела из земельных участков;

В соответствии с решением Проекта планировки на территории дополнительно размещено 81 земельный участок.

Границы земельных участков в проекте межевания устанавливаются по красным линиям.

Площади земельных участков, установленных в проекте межевания, уточняются при выполнении кадастровых работ и выносе в натуру границ земельных участков.

Таблица 3.1

Сведения о формируемых земельных участках

№ усл.	Тип, Площадь Вид кадастровых работ	Категория земель, Тер.зона, Вид разрешенного использования по ППТ	Местоположение земельного участка	Номер	Координаты XY
1	2	3	4	5	6
Н01	Образуемый 25 м2 Образование из неразграниченных земель	Земли населенных пунктов И-2 Зона водоотводящих объектов инженерной инфраструктуры (3.1) Коммунальное обслуживание	обл. Свердловская, г. Березовский, п.Ключевск, в 64 метрах на юго-запад от земельного участка расположенного по адресу:обл. Свердловская, г. Березовский, п. Ключевск, ул. Заводская, дом 20/1	(1) (2) (3) (4) (1)	421970.21 1553836.61 421969.85 1553841.59 421964.86 1553841.23 421965.22 1553836.24 421970.21 1553836.61
Н02	Образуемый 25 м2 Образование из неразграниченных земель	Земли населенных пунктов И-2 Зона водоотводящих объектов инженерной инфраструктуры (3.1) Коммунальное обслуживание	обл. Свердловская, г. Березовский, п.Ключевск, в 36 метрах на северо-запад от земельного участка расположенного по адресу: обл. Свердловская, г. Березовский, п. Ключевск, пер. Первомайский, дом 7	(1) (2) (3) (4) (1)	423044.05 1553712.22 423046.73 1553716.44 423042.51 1553719.12 423039.83 1553714.90 423044.05 1553712.22
Н03	Образуемый 25 м2 Образование из неразграниченных земель	Земли населенных пунктов И-3 Зона электрообеспечивающих объектов инженерной инфраструкту (3.1) Коммунальное обслуживание	обл. Свердловская, г. Березовский, п. Ключевск, в 38 метрах по направлению северо-запад от земельного участка расположенного по адресу: обл. Свердловская, г. Березовский, п. Ключевск, пер. Первомайский, дом 10	(1) (2) (3) (4) (1)	423294.83 1553689.80 423295.89 1553694.68 423291.00 1553695.74 423289.95 1553690.85 423294.83 1553689.80
Н04	Образуемый 49 м2 Образование из неразграниченных земель	Земли населенных пунктов И-4 Зона газообеспечивающих объектов инженерной инфраструктуры (3.1) Коммунальное обслуживание	обл. Свердловская, г. Березовский, п. Ключевск, ул. Заводская, рядом с домом 38	(1) (2) (3) (4) (1)	422313.97 1554070.41 422312.55 1554077.27 422305.70 1554075.85 422307.11 1554069.00 422313.97 1554070.41
Н05	Образуемый 49 м2 Образование из неразграниченных земель	Земли населенных пунктов И-4 Зона газообеспечивающих объектов инженерной инфраструктуры (3.1) Коммунальное обслуживание	обл. Свердловская, г. Березовский, п. Ключевск, ул. Октябрьская, между домами 63 в и ул. Заводская, дом 65	(1) (2) (3) (4) (1)	422710.89 1554046.66 422713.85 1554053.00 422707.51 1554055.97 422704.55 1554049.63 422710.89 1554046.66
Н06	Образуемый 222 м2 Образование из неразграниченных земель	Земли населенных пунктов Р-2 Зона городских парков, скверов, садов (12.0) Земельные участки (территории) общего пользования	обл. Свердловская, г. Березовский, п. Ключевск	(1) (2) (3) (1)	422281.68 1554255.15 422279.88 1554274.29 422256.90 1554272.14 422281.68 1554255.15
Н07	Образуемый 256 м2 Образование из неразграниченных земель	Земли населенных пунктов И-2 Зона водоотводящих объектов инженерной инфраструктуры (3.1)Коммунальное обслуживание	обл. Свердловская, г. Березовский, п. Ключевск, в 83 метрах на юго-запад от земельного участка расположенного по адресу:обл. Свердловская, г. Березовский, п. Ключевск, ул. Заводская, дом 20/1	(1) (2) (3) (4) (1)	421947.56 1553822.00 421944.91 1553843.98 421933.44 1553842.60 421936.10 1553820.62 421947.56 1553822.00

№ усл.	Тип, Площадь Вид кадастровых работ	Категория земель, Тер.зона, Вид разрешенного использования по ППТ	Местоположение земельного участка	Номер	Координаты XY
1	2	3	4	5	6
Н08	Образуемый 256 м2 Образование из неразграниченных земель	Земли населенных пунктов И-2 Зона водоотводящих объектов инженерной инфраструктуры (3.1) Коммунальное обслуживание	обл. Свердловская, г. Березовский, п. Ключевск	(1) (2) (3) (4) (1)	422829.22 1555138.08 422838.69 1555158.09 422828.25 1555163.03 422818.78 1555143.02 422829.22 1555138.08
Н09	Образуемый 258 м2 Образование из неразграниченных земель	Земли населенных пунктов Ж-1 Зона застройки индивидуальными жилыми домами (12.0) Земельные участки (территории) общего пользования	обл. Свердловская, г. Березовский, п. Ключевск	(1) (2) (3) (4) (5) (6) (7) (8) (9) (10) (11) (12) (13) (1)	422715.89 1554044.70 422718.97 1554053.89 422715.52 1554056.39 422724.89 1554065.26 422717.56 1554071.54 422712.34 1554064.88 422709.92 1554066.38 422706.30 1554061.10 422699.94 1554051.78 422704.55 1554049.63 422707.51 1554055.97 422713.85 1554053.00 422710.89 1554046.66 422715.89 1554044.70
Н10	Образуемый 337 м2 Образование из неразграниченных земель	Земли населенных пунктов Ж-1 Зона застройки индивидуальными жилыми домами (12.0) Земельные участки (территории) общего пользования	обл. Свердловская, г. Березовский, п. Ключевск	(1) (2) (3) (4) (5) (1)	422719.11 1554928.26 422723.35 1554939.43 422701.91 1554947.57 422695.62 1554933.12 422701.82 1554930.53 422719.11 1554928.26
Н11	Образуемый 387 м2 Образование из неразграниченных земель	Земли населенных пунктов Ж-1 Зона застройки индивидуальными жилыми домами (12.0) Земельные участки (территории) общего пользования	обл. Свердловская, г. Березовский, п. Ключевск	1 2 3 4 5 6 7 8 1 9	422297.69 1554154.13 422290.67 1554194.47 422290.02 1554194.22 422278.88 1554190.20 422282.35 1554181.82 422279.46 1554180.18 422287.45 1554167.13 422290.98 1554152.85 422297.69 1554154.13 422248.60 1554158.61
Н12	Образуемый 422 м2 Образование из неразграниченных земель	Земли населенных пунктов Ж-1 Зона застройки индивидуальными жилыми домами (12.0) Земельные участки (территории) общего пользования	обл. Свердловская, г. Березовский, п. Ключевск	(1) (2) (3) (4) (1)	422999.08 1554101.30 423003.75 1554108.23 422962.45 1554132.07 422991.70 1554095.30 422999.08 1554101.30
Н13	Образуемый 459 м2 Образование из неразграниченных земель	Земли населенных пунктов Ж-1 Зона застройки индивидуальными жилыми домами (12.0) Земельные участки (территории) общего пользования	обл. Свердловская, г. Березовский, п. Ключевск	(1) (2) (3) (4) (5) (6) (7) (8) (1)	422747.47 1554903.48 422759.30 1554922.72 422749.13 1554940.88 422748.64 1554952.55 422738.74 1554952.14 422739.69 1554947.32 422743.85 1554922.12 422748.12 1554907.19 422747.47 1554903.48
Н14	Образуемый 454 м2 Образование из неразграниченных земель	Земли населенных пунктов Ж-3 Зона среднеэтажных многоквартирных жилых домов (12.0) Земельные участки (территории) общего пользования	обл. Свердловская, г. Березовский, п. Ключевск	(1) (2) (3) (4) (1)	422370.55 1554403.09 422376.77 1554415.83 422346.84 1554429.24 422341.19 1554416.76 422370.55 1554403.09
Н15	Образуемый 465 м2 Образование из неразграниченных земель	Земли населенных пунктов Ж-1 Зона застройки индивидуальными жилыми домами (12.0) Земельные участки (территории) общего пользования	обл. Свердловская, г. Березовский, п. Ключевск	(1) (2) (3) (4) (5) (6) (1)	422248.54 1554134.27 422254.19 1554153.09 422248.60 1554158.61 422258.84 1554164.38 422253.48 1554182.28 422243.08 1554222.10 422248.54 1554134.27
Н16	Образуемый 540 м2 Образование из неразграниченных земель	Земли населенных пунктов Ж-3 Зона среднеэтажных многоквартирных жилых домов (12.0) Земельные участки (территории) общего пользования	обл. Свердловская, г. Березовский, п. Ключевск	(1) (2) (3) (4) (1)	422608.42 1554472.02 422622.17 1554501.54 422605.10 1554506.28 422592.81 1554479.13 422608.42 1554472.02
Н17	Образуемый 627 м2 Образование из неразграниченных земель	Земли населенных пунктов Ж-2 Зона малоэтажных многоквартирных жилых домов (12.0) Земельные участки (территории) общего пользования	обл. Свердловская, г. Березовский, п. Ключевск	(1) (2) (3) (4) (5) (6) (7) (1)	422361.29 1554141.82 422358.45 1554159.48 422357.57 1554170.88 422317.75 1554162.33 422319.46 1554153.49 422344.75 1554158.92 422349.04 1554139.14 422361.29 1554141.82
Н18	Образуемый 678 м2 Образование из неразграниченных земель	Земли населенных пунктов Р-1 Зона городских лесов, лесопарков, лугопарков (12.0) Земельные участки (территории) общего пользования	обл. Свердловская, г. Березовский, п. Ключевск	(1) (2) (3) (4) (5) (6) (7) (1)	422603.72 1555043.88 422613.45 1555063.01 422614.85 1555065.91 422626.84 1555088.92 422622.11 1555091.99 422618.53 1555091.29 422587.50 1555054.02 422603.72 1555043.88

№ усл.	Тип, Площадь Вид кадастровых работ	Категория земель, Тер.зона, Вид разрешенного использования по ППТ	Местоположение земельного участка	Номер	Координаты XY
1	2	3	4	5	6
Н19	Образуемый 717 м2 Образование из неразграниченных земель	Земли населенных пунктов Ж-1 Зона застройки индивидуальными жилыми домами (12.0) Земельные участки (территории) общего пользования	обл. Свердловская, г. Березовский, п. Ключевск	(1) (2) (3) (4) (5) (6) (7) (8) (9) (10) (11) (12) (13) (14) (15) (16) (17) (18) (19) (20) (1)	422914.89 1553780.29 422917.10 1553787.38 422918.68 1553791.61 422925.15 1553802.50 422939.73 1553827.05 422917.45 1553845.61 422945.21 1553879.92 422943.64 1553881.52 422918.79 1553852.12 422898.30 1553865.41 422893.98 1553861.99 422889.90 1553855.11 422909.42 1553843.73 422910.67 1553842.85 422911.81 1553843.14 422915.14 1553840.85 422936.19 1553826.56 422922.63 1553803.26 422921.99 1553803.39 422910.75 1553783.55 422914.89 1553780.29
Н20	Образуемый 739 м2 Образование из неразграниченных земель	Земли населенных пунктов Ж-1 Зона застройки индивидуальными жилыми домами (12.0) Земельные участки (территории) общего пользования	обл. Свердловская, г. Березовский, п. Ключевск, за земельными участкми по пер. Больничный, 11а и 11	(1) (2) (3) (4) (5) (6) (7) (8) (9) (1)	422765.90 1555038.19 422758.35 1555061.06 422760.82 1555066.10 422759.26 1555066.66 422746.44 1555071.24 422742.67 1555062.94 422733.57 1555049.14 422731.83 1555045.31 422753.78 1555034.19 422765.90 1555038.19
Н21	Образуемый 800 м2 Образование из неразграниченных земель	Земли населенных пунктов Ж-1 Зона застройки индивидуальными жилыми домами (2.1) Для индивидуального жилищного строительства	обл. Свердловская, г. Березовский, п. Ключевск	(1) (2) (3) (4) (5) (6) (7) (1)	422302.61 1554126.56 422301.85 1554130.88 422289.73 1554126.79 422286.59 1554135.26 422265.75 1554134.12 422248.54 1554134.27 422241.54 1554110.68 422302.61 1554126.56
Н22	Образуемый 832 м2 Образование из неразграниченных земель	Земли населенных пунктов Ж-1 Зона застройки индивидуальными жилыми домами (2.1) Для индивидуального жилищного строительства	обл. Свердловская, г. Березовский, п. Ключевск	(1) (2) (3) (4) (5) (6) (7) (8) (9) (10) (11) (1)	422789.91 1554364.54 422802.39 1554377.23 422799.16 1554383.61 422806.43 1554392.85 422782.75 1554416.99 422773.24 1554407.09 422777.72 1554402.26 422788.43 1554391.00 422783.26 1554386.03 422778.77 1554382.10 422777.92 1554377.43 422789.91 1554364.54
Н23	Образуемый 1160 м2 Образование из неразграниченных земель	Земли населенных пунктов Ж-1 Зона застройки индивидуальными жилыми домами (12.0) Земельные участки (территории) общего пользования	обл. Свердловская, г. Березовский, п. Ключевск	(1) (2) (3) (4) (5) (6) (7) (8) (9) (10) (11) (12) (13) (14) (15) (16) (17) (18) (19) (20) (1)	422832.86 1554332.72 422839.64 1554339.72 422802.39 1554377.23 422789.91 1554364.54 422781.69 1554354.56 422784.49 1554351.39 422777.26 1554343.91 422776.58 1554343.20 422773.14 1554339.15 422766.16 1554346.57 422759.39 1554339.85 422755.40 1554336.26 422761.52 1554329.59 422757.22 1554325.75 422762.29 1554320.93 422782.90 1554339.15 422781.68 1554339.58 422799.94 1554361.64 422805.38 1554356.49 422828.38 1554337.63 422832.86 1554332.72
Н24	Образуемый 850 м2 Образование из неразграниченных земель	Земли населенных пунктов Ж-1 Зона застройки индивидуальными жилыми домами (2.1) Для индивидуального жилищного строительства	обл. Свердловская, г. Березовский, п. Ключевск, ул. Больничная за домам по пер. Больничный, 4 и 6	(1) (2) (3) (4) (5) (6) (1)	422585.88 1555008.99 422591.51 1555020.46 422603.72 1555043.88 422587.50 1555054.02 422585.85 1555052.03 422565.17 1555022.83 422585.88 1555008.99
Н25	Образуемый 859 м2 Образование из неразграниченных земель	Земли населенных пунктов Ж-1 Зона застройки индивидуальными жилыми домами (2.1) Для индивидуального жилищного строительства	обл. Свердловская, г. Березовский, п. Ключевск	(1) (2) (3) (4) (1)	422588.67 1554619.31 422611.28 1554653.16 422594.83 1554664.79 422570.34 1554629.70 422588.67 1554619.31
Н26	Образуемый 866 м2 Образование из неразграниченных земель	Земли населенных пунктов Ж-1 Зона застройки индивидуальными жилыми домами (2.1) Для индивидуального жилищного строительства	обл. Свердловская, г. Березовский, п. Ключевск	(1) (2) (3) (4) (5) (6) (7) (8) (9) (10) (11) (12) (13) (14) (15) (16) (1)	423138.79 1553842.81 423140.65 1553854.03 423138.85 1553860.26 423140.56 1553862.55 423143.98 1553867.13 423149.90 1553863.73 423157.39 1553869.90 423138.95 1553888.96 423134.78 1553886.25 423129.97 1553882.03 423129.41 1553881.31 423129.00 1553880.25 423123.74 1553875.46 423126.69 1553871.60 423123.69 1553865.59 423118.57 1553850.26 423138.79 1553842.81

№ усл.	Тип, Площадь Вид кадастровых работ	Категория земель, Тер.зона, Вид разрешенного использования по ППТ	Местоположение земельного участка	Номер	Координаты XY
1	2	3	4	5	6
Н27	Образуемый 868 м2 Образование из неразграниченных земель	Земли населенных пунктов Ж-1 Зона застройки индивидуальными жилыми домами (12.0) Земельные участки (территории) общего пользования	обл. Свердловская, г. Березовский, п. Ключевск	(1) (2) (3) (4) (5) (6) (7) (1)	422746.44 1554662.01 422758.75 1554679.82 422731.92 1554704.73 422723.63 1554696.66 422725.34 1554694.07 422722.32 1554690.21 422717.33 1554683.51 422746.44 1554662.01
Н28	Образуемый 935 м2 Образование из неразграниченных земель	Земли населенных пунктов Ж-1 Зона застройки индивидуальными жилыми домами (2.1) Для индивидуального жилищного строительства	обл. Свердловская, г. Березовский, п. Ключевск, рядом с домом по ул. Больничная, дом 27	(1) (2) (3) (4) (5) (6) (1)	422788.82 1554968.80 422781.65 1554990.53 422777.10 1554988.58 422744.26 1554987.22 422745.20 1554964.44 422782.24 1554965.97 422788.82 1554968.80
Н29	Образуемый 947 м2 Образование из неразграниченных земель	Земли населенных пунктов Ж-1 Зона застройки индивидуальными жилыми домами (2.1) Для индивидуального жилищного строительства	обл. Свердловская, г. Березовский, п. Ключевск	(1) (2) (3) (4) (5) (1)	422636.86 1554581.58 422638.38 1554584.57 422661.08 1554619.74 422644.26 1554631.57 422619.00 1554593.50 422636.86 1554581.58
Н30	Образуемый 982 м2 Образование из неразграниченных земель	Земли населенных пунктов Ж-1 Зона застройки индивидуальными жилыми домами (2.1) Для индивидуального жилищного строительства	обл. Свердловская, г. Березовский, п.Ключевск, рядом с домом 19 по ул.Молодежная	(1) (2) (3) (4) (5) (6) (7) (8) (1)	422355.87 1554192.75 422354.85 1554205.90 422338.64 1554210.78 422339.77 1554215.59 422340.13 1554217.10 422307.53 1554215.24 422312.64 1554188.78 422334.46 1554193.00 422355.87 1554192.75
Н31	Образуемый 1003 м2 Образование из неразграниченных земель	Земли населенных пунктов ОД(К) Общественно-деловая зона (комплексная) (3.5) Образование и просвещение	обл. Свердловская, г. Березовский, п. Ключевск, ул. Заводская	1 2 3 4 1	422448.15 1554719.51 422463.89 1554755.16 422442.84 1554768.92 422426.12 1554728.74 422448.15 1554719.51
Н32	Образуемый 997 м2 Образование из неразграниченных земель	Земли населенных пунктов Ж-1 Зона застройки индивидуальными жилыми домами (2.1) Для индивидуального жилищного строительства	обл. Свердловская, г. Березовский, п. Ключевск	(1) (2) (3) (4) (1)	422806.43 1554392.85 422827.61 1554415.41 422804.98 1554437.35 422782.75 1554416.99 422806.43 1554392.85
Н33	Образуемый 997 м2 Образование из неразграниченных земель	Земли населенных пунктов Ж-1 Зона застройки индивидуальными жилыми домами (12.0) Земельные участки (территории) общего пользования	обл. Свердловская, г. Березовский, п. Ключевск	(1) (2) (3) (4) (5) (6) (7) (8) (9) (10) (11) (12) (13) (1)	422635.55 1554732.20 422638.76 1554737.35 422641.59 1554743.39 422626.48 1554754.18 422638.76 1554771.22 422623.15 1554774.52 422614.01 1554783.83 422610.91 1554779.08 422603.16 1554767.41 422606.44 1554765.62 422615.59 1554761.42 422607.29 1554744.78 422612.11 1554741.19 422635.55 1554732.20
Н34	Образуемый 1040 м2 Образование из неразграниченных земель	Земли населенных пунктов Ж-1 Зона застройки индивидуальными жилыми домами (2.1) Для индивидуального жилищного строительства	обл. Свердловская, г. Березовский, п. Ключевск	(1) (2) (3) (4) (5) (1)	422343.23 1554373.40 422352.71 1554391.95 422353.91 1554394.29 422310.26 1554414.58 422304.68 1554392.71 422343.23 1554373.40
Н35	Образуемый 1059 м2 Образование из неразграниченных земель	Земли населенных пунктов Ж-1 Зона застройки индивидуальными жилыми домами (2.1) Для индивидуального жилищного строительства	обл. Свердловская, г. Березовский, п. Ключевск, ул. Больничная за домам по пер. Больничный, 2 и 4	(1) (2) (3) (4) (5) (6) (1)	422567.25 1554975.15 422580.24 1554997.51 422585.88 1555008.99 422565.17 1555022.83 422542.73 1554991.16 422562.09 1554978.52 422567.25 1554975.15
Н36	Образуемый 1061 м2 Образование из неразграниченных земель	Земли населенных пунктов ОД(К) Общественно-деловая зона (комплексная) (4.7) Гостинничное обслуживание	обл. Свердловская, г. Березовский, п. Ключевск, ул. Заводская, рядом с домом 4а по ул. Строителей	(1) (2) (3) (4) (1)	422417.60 1554651.45 422436.79 1554695.05 422415.75 1554703.81 422397.51 1554659.99 422417.60 1554651.45
Н37	Образуемый 1069 м2 Образование из неразграниченных земель	Земли населенных пунктов Ж-1 Зона застройки индивидуальными жилыми домами (2.1) Для индивидуального жилищного строительства	обл. Свердловская, г. Березовский, п. Ключевск	(1) (2) (3) (4) (5) (6) (7) (1)	423113.40 1553749.45 423114.47 1553755.99 423115.59 1553761.78 423118.67 1553766.05 423125.75 1553793.53 423099.29 1553800.13 423094.68 1553753.48 423113.40 1553749.45
Н38	Образуемый 1072 м2 Образование из неразграниченных земель	Земли населенных пунктов Ж-1 Зона застройки индивидуальными жилыми домами (2.1) Для индивидуального жилищного строительства	обл. Свердловская, г. Березовский, п. Ключевск, ул. Заводская, между домами 19 по ул. Заводской и домом 2 по ул. Гоголя	(1) (2) (3) (4) (5) (1)	422357.57 1554170.88 422355.87 1554192.75 422334.46 1554193.00 422312.64 1554188.78 422317.75 1554162.33 422357.57 1554170.88
Н39	Образуемый 1094 м2 Образование из неразграниченных земель	Земли населенных пунктов Ж-1 Зона застройки индивидуальными жилыми домами (2.1) Для индивидуального жилищного строительства	обл. Свердловская, г. Березовский, п. Ключевск, за домом по пер. Больничный, дом 7	(1) (2) (3) (4) (5) (6) (7) (8) (1)	422781.65 1554990.53 422774.48 1555012.24 422772.02 1555011.19 422743.32 1555010.00 422729.21 1555009.42 422723.34 1554998.96 422744.26 1554987.22 422777.10 1554988.58 422781.65 1554990.53

№ усл.	Тип, Площадь Вид кадастровых работ	Категория земель, Тер.зона, Вид разрешенного использования по ППТ	Местоположение земельного участка	Номер	Координаты XY
1	2	3	4	5	6
Н40	Образуемый 1214 м2 Образование из неразграниченных земель	Земли населенных пунктов Ж-1 Зона застройки индивидуальными жилыми домами (2.1) Для индивидуального жилищного строительства	обл. Свердловская, г. Березовский, п. Ключевск	(1) (2) (3) (4) (5) (1)	422386.22 1554299.04 422403.45 1554330.86 422372.52 1554345.94 422371.30 1554343.35 422356.96 1554312.84 422386.22 1554299.04
Н41	Образуемый 1258 м2 Образование из неразграниченных земель	Земли населенных пунктов Ж-1 Зона застройки индивидуальными жилыми домами (2.1) Для индивидуального жилищного строительства	обл. Свердловская, г. Березовский, п. Ключевск, за домом по пер. Больничный, дом 5	(1) (2) (3) (4) (5) (6) (7) (8) (1)	422745.20 1554964.44 422744.26 1554987.22 422723.34 1554998.96 422715.48 1554984.95 422708.09 1554989.78 422694.29 1554962.34 422705.62 1554956.08 422708.60 1554962.93 422745.20 1554964.44
Н42	Образуемый 1264 м2 Образование из неразграниченных земель	Земли населенных пунктов Ж-1 Зона застройки индивидуальными жилыми домами (2.1) Для индивидуального жилищного строительства	обл. Свердловская, г. Березовский, п. Ключевск, между домом по ул. Молодежная, 17 и домом по ул. Гоголя,4	(1) (2) (3) (4) (5) (6) (7) (8) (9) (10) (1)	422439.97 1554176.94 422443.11 1554185.26 422415.02 1554193.65 422404.50 1554196.59 422386.48 1554200.73 422367.96 1554202.38 422362.19 1554203.69 422354.85 1554205.90 422356.87 1554179.87 422390.44 1554186.25 422439.97 1554176.94
Н44	Образуемый 1350 м2 Образование из неразграниченных земель	Земли населенных пунктов Ж-1 Зона застройки индивидуальными жилыми домами (2.1) Для индивидуального жилищного строительства	обл. Свердловская, г. Березовский, п. Ключевск	(1) (2) (3) (4) (5) (6) (7) (8) (9) (10) (11) (12) (13) (14) (15) (16) (17) (1)	422716.32 1554603.32 422721.16 1554611.84 422717.86 1554621.62 422713.32 1554627.53 422717.66 1554635.41 422714.03 1554637.54 422711.68 1554639.43 422710.65 1554639.86 422696.29 1554649.96 422690.08 1554653.24 422688.79 1554650.79 422686.95 1554651.89 422680.29 1554655.87 422678.73 1554653.43 422673.48 1554645.25 422671.31 1554641.87 422667.89 1554636.54 422716.32 1554603.32
Н45	Образуемый 1386 м2 Образование из неразграниченных земель	Земли населенных пунктов Ж-1 Зона застройки индивидуальными жилыми домами (2.1) Для индивидуального жилищного строительства	обл. Свердловская, г. Березовский, п. Ключевск, ул. Гоголя, между домами по 4 и 10	(1) (2) (3) (4) (5) (6) (7) (8) (9) (10) (1)	422480.89 1554168.00 422469.62 1554198.17 422432.21 1554216.44 422426.60 1554200.01 422444.81 1554193.55 422444.06 1554190.96 422444.95 1554190.33 422439.97 1554176.94 422453.01 1554174.49 422455.64 1554162.47 422480.89 1554168.00
Н46	Образуемый 1437 м2 Образование из неразграниченных земель	Земли населенных пунктов ОД(К) Общественно-деловая зона (комплексная) (4.4) Магазины	обл. Свердловская, г. Березовский, п. Ключевск	(1) (2) (3) (4) (5) (6) (7) (1)	422495.26 1554582.71 422497.12 1554586.85 422499.54 1554592.10 422507.55 1554609.53 422515.27 1554626.24 422489.26 1554638.91 422467.49 1554594.27 422495.26 1554582.71
Н47	Образуемый 1441 м2 Образование из неразграниченных земель	Земли населенных пунктов Ж-1 Зона застройки индивидуальными жилыми домами (2.1) Для индивидуального жилищного строительства	обл. Свердловская, г. Березовский, п. Ключевск	(1) (2) (3) (4) (5) (6) (7) (8) (9) (10) (1)	423130.04 1554418.27 423134.24 1554422.92 423162.25 1554453.58 423161.72 1554454.18 423166.05 1554459.05 423162.36 1554462.81 423148.67 1554478.14 423113.97 1554433.56 423110.83 1554430.05 423126.52 1554415.02 423130.04 1554418.27
Н48	Образуемый 1450 м2 Образование из неразграниченных земель	Земли населенных пунктов Ж-1 Зона застройки индивидуальными жилыми домами (2.1) Для индивидуального жилищного строительства	обл. Свердловская, г. Березовский, п. Ключевск	(1) (2) (3) (4) (5) (6) (7) (8) (9) (10) (1)	423224.50 1553774.04 423225.83 1553780.11 423241.97 1553805.93 423242.98 1553807.97 423247.54 1553817.11 423222.59 1553830.41 423205.95 1553800.28 423202.68 1553792.54 423199.08 1553784.68 423200.36 1553780.14 423224.50 1553774.04
Н49	Образуемый 1457 м2 Образование из неразграниченных земель	Земли населенных пунктов Ж-1 Зона застройки индивидуальными жилыми домами (2.1) Для индивидуального жилищного строительства	обл. Свердловская, г. Березовский, п. Ключевск	(1) (2) (3) (4) (5) (1)	422669.21 1554742.17 422705.70 1554793.97 422687.27 1554807.12 422650.22 1554755.98 422658.16 1554750.42 422669.21 1554742.17
Н50	Образуемый 1481 м2 Образование из неразграниченных земель	Земли населенных пунктов Ж-1 Зона застройки индивидуальными жилыми домами (2.1) Для индивидуального жилищного строительства	обл. Свердловская, г. Березовский, п. Ключевск	(1) (2) (3) (4) (5) (1)	423088.29 1554534.94 423079.81 1554552.92 423063.20 1554545.31 423021.06 1554511.55 423038.66 1554498.11 423088.29 1554534.94

№ усл.	Тип, Площадь Вид кадастровых работ	Категория земель, Тер.зона, Вид разрешенного использования по ППТ	Местоположение земельного участка	Номер	Координаты XY
1	2	3	4	5	6
Н51	Образуемый 1495 м2 Образование из неразграниченных земель	Земли населенных пунктов Ж-1 Зона застройки индивидуальными жилыми домами (2.1) Для индивидуального жилищного строительства	обл. Свердловская, г. Березовский, п. Ключевск, за домом пер. Больничный, дом 9	(1)	422774.48 1555012.24
				(2)	422765.90 1555038.19
				(3)	422753.78 1555034.19
				(4)	422731.83 1555045.31
				(5)	422727.68 1555047.38
				(6)	422713.69 1555017.92
				(7)	422729.21 1555009.42
				(8)	422772.02 1555011.19
				(1)	422774.48 1555012.24
Н52	Образуемый 1521 м2 Образование из неразграниченных земель	Земли населенных пунктов Ж-1 Зона застройки индивидуальными жилыми домами (2.1) Для индивидуального жилищного строительства	обл. Свердловская, г. Березовский, п. Ключевск	(1)	422860.76 1553928.71
				(2)	422876.17 1553947.92
				(3)	422822.73 1553981.51
				(4)	422809.44 1553960.99
				(5)	422810.48 1553960.02
				(1)	422860.76 1553928.71
Н53	Образуемый 1523 м2 Образование из неразграниченных земель	Земли населенных пунктов Ж-1 Зона застройки индивидуальными жилыми домами (2.1) Для индивидуального жилищного строительства	обл. Свердловская, г. Березовский, п. Ключевск	(1)	422368.79 1553901.57
				(2)	422356.13 1553925.73
				(3)	422313.41 1553905.20
				(4)	422311.87 1553903.08
				(5)	422323.20 1553880.24
				(6)	422324.03 1553873.78
				(7)	422347.94 1553885.50
				(8)	422346.56 1553889.44
				(1)	422368.79 1553901.57
Н54	Образуемый 1608 м2 Образование из неразграниченных земель	Земли населенных пунктов Ж-1 Зона застройки индивидуальными жилыми домами (2.1) Для индивидуального жилищного строительства	обл. Свердловская, г. Березовский, п. Ключевск	(1)	422891.17 1554467.47
				(2)	422912.71 1554490.70
				(3)	422930.38 1554508.52
				(4)	422918.68 1554518.55
				(5)	422904.13 1554526.57
				(6)	422898.92 1554518.90
				(7)	422877.99 1554495.79
				(8)	422876.12 1554497.43
				(9)	422870.56 1554490.63
				(1)	422891.17 1554467.47
Н56	Образуемый 1830 м2 Образование из неразграниченных земель	Земли населенных пунктов Ж-1 Зона застройки индивидуальными жилыми домами (2.1) Для индивидуального жилищного строительства	обл. Свердловская, г. Березовский, п. Ключевск, ул.Больничная, д.39	(1)	422591.19 1554902.50
				(2)	422599.67 1554917.83
				(3)	422595.58 1554920.09
				(4)	422609.18 1554946.41
				(5)	422608.64 1554946.41
				(6)	422607.99 1554946.79
				(7)	422606.54 1554947.54
				(8)	422606.87 1554948.25
				(9)	422601.67 1554951.51
				(10)	422599.45 1554954.02
				(11)	422581.56 1554965.81
				(12)	422554.68 1554922.42
				(13)	422554.60 1554922.27
				(1)	422591.19 1554902.50
Н57	Образуемый 1738 м2 Образование из неразграниченных земель	Земли населенных пунктов Ж-1 Зона застройки индивидуальными жилыми домами (2.1) Для индивидуального жилищного строительства	обл. Свердловская, г. Березовский, п. Ключевск	(1)	422861.59 1553884.29
				(2)	422900.10 1553925.92
				(3)	422882.42 1553943.99
				(4)	422876.17 1553947.92
				(5)	422860.76 1553928.71
				(6)	422845.20 1553906.08
				(7)	422845.18 1553900.28
				(8)	422842.92 1553897.45
				(1)	422861.59 1553884.29
Н58	Образуемый 1879 м2 Образование из неразграниченных земель	Земли населенных пунктов Ж-3 Зона среднеэтажных многоквартирных жилых домов (12.0) Земельные участки (территории) общего пользования	обл. Свердловская, г. Березовский, п. Ключевск	(1)	422397.68 1554460.53
				(2)	422441.43 1554548.29
				(3)	422408.19 1554564.38
				(4)	422395.50 1554536.76
				(5)	422426.74 1554523.44
				(6)	422406.44 1554480.23
				(7)	422376.20 1554494.11
				(8)	422369.49 1554479.33
				(9)	422367.53 1554474.27
				(1)	422397.68 1554460.53
Н59	Образуемый 1997 м2 Образование из неразграниченных земель	Земли населенных пунктов Ж-1 Зона застройки индивидуальными жилыми домами (2.1) Для индивидуального жилищного строительства	обл. Свердловская, г. Березовский, п. Ключевск	(1)	423198.58 1553770.36
				(2)	423198.78 1553771.50
				(3)	423200.36 1553780.14
				(4)	423199.08 1553784.68
				(5)	423202.68 1553792.54
				(6)	423205.95 1553800.28
				(7)	423222.59 1553830.41
				(8)	423199.79 1553843.37
				(9)	423194.73 1553834.39
				(10)	423173.35 1553800.44
				(11)	423169.85 1553794.50
				(12)	423169.60 1553775.80
				(1)	423198.58 1553770.36
Н60	Образуемый 2014 м2 Образование из неразграниченных земель	Земли населенных пунктов ОД(С-2)]Зона лечебно-оздоровительных комплексов (3.4.1) Амбулаторно-полииклиническое обслуживание	обл. Свердловская, г. Березовский, п. Ключевск, ул. Заводская	(1)	422341.19 1554416.76
				(2)	422367.53 1554474.27
				(3)	422369.49 1554479.33
				(4)	422341.43 1554491.07
				(5)	422315.38 1554428.79
				(1)	422341.19 1554416.76
Н61	Образуемый 2059 м2 Образование из неразграниченных земель	Земли населенных пунктов Ж-2 Зона малоэтажных многоквартирных жилых домов (12.0) Земельные участки (территории) общего пользования	обл. Свердловская, г. Березовский, п. Ключевск	(1)	422486.69 1554646.71
				(2)	422518.44 1554711.80
				(3)	422493.80 1554725.97
				(4)	422472.10 1554680.41
				(5)	422461.81 1554658.33
				(1)	422486.69 1554646.71
Н62	Образуемый 1541 м2 Образование из неразграниченных земель	Земли населенных пунктов Ж-1 Зона застройки индивидуальными жилыми домами (2.1) Для индивидуального жилищного строительства	обл. Свердловская, г. Березовский, п. Ключевск	(1)	422497.88 1554095.25
				(2)	422478.82 1554148.10
				(3)	422455.14 1554140.15
				(4)	422467.52 1554088.98
				(5)	422494.61 1554093.05
				(1)	422497.88 1554095.25

№ усл.	Тип, Площадь Вид кадастровых работ	Категория земель, Тер.зона, Вид разрешенного использования по ППТ	Местоположение земельного участка	Номер	Координаты XY
1	2	3	4	5	6
Н63	Образуемый 1983 м2 Образование из неразграниченных земель	Земли населенных пунктов Ж-1 Зона застройки индивидуальными жилыми домами (2.1) Для индивидуального жилищного строительства	обл. Свердловская, г. Березовский, п. Ключевск	(1) (2) (3) (4) (5) (6) (7) (1)	422635.91 1554020.62 422644.35 1554053.78 422626.56 1554060.95 422585.68 1554048.23 422594.28 1554027.83 422591.75 1554026.65 422600.07 1554009.82 422635.91 1554020.62
Н64	Образуемый 2290 м2 Образование из неразграниченных земель	Земли населенных пунктов Ж-2 Зона малоэтажных многоквартирных жилых домов (2.1.1) Малоэтажная многоквартирная жилая застройка	обл. Свердловская, г. Березовский, п. Ключевск	1 2 3 4 5 6 7 8 9 10 11 12 13 14 15 16 1	422954.18 1554553.78 422929.14 1554583.60 422921.10 1554576.71 422920.58 1554577.37 422912.59 1554575.33 422906.20 1554569.67 422894.71 1554560.11 422892.54 1554562.47 422886.80 1554556.26 422885.03 1554554.54 422895.99 1554545.07 422895.18 1554541.27 422908.44 1554532.92 422904.13 1554526.57 422918.68 1554518.55 422927.90 1554528.72 422954.18 1554553.78
Н65	Образуемый 1865 м2 Образование из неразграниченных земель	Земли населенных пунктов Ж-1 Зона застройки индивидуальными жилыми домами (2.1) Для индивидуального жилищного строительства	обл. Свердловская, г. Березовский, п. Ключевск	(1) (2) (3) (4) (5) (6) (7) (1)	422638.76 1554771.22 422672.70 1554818.32 422645.42 1554837.42 422634.02 1554817.95 422625.66 1554801.68 422614.01 1554783.83 422623.15 1554774.52 422638.76 1554771.22
Н66	Образуемый 2419 м2 Образование из неразграниченных земель	Земли населенных пунктов Ж-2 Зона малоэтажных многоквартирных жилых домов (2.1.1) Малоэтажная многоквартирная жилая застройка	обл. Свердловская, г. Березовский, п. Ключевск, ул. Больничная, 40а, 42	(1) (2) (3) (4) (5) (6) (7) (1)	422536.80 1554859.17 422541.15 1554865.19 422559.01 1554899.41 422518.46 1554921.33 422515.15 1554914.17 422507.51 1554917.71 422491.12 1554882.30 422536.80 1554859.17
Н67	Образуемый 2509 м2 Образование из неразграниченных земель	Земли населенных пунктов Ж-2 Зона малоэтажных многоквартирных жилых домов (12.0) Земельные участки (территории) общего пользования	обл. Свердловская, г. Березовский, п. Ключевск	(1) (2) (3) (4) (5) (6) (7) (8) (9) (10) (11) (12) (13) (14) (15) (16) (17) (18) (19) (20) (21) (22) (23) (24) (25) (26) (27) (1)	422491.14 1554171.22 422487.92 1554176.94 422491.60 1554179.37 422492.97 1554180.21 422479.06 1554203.75 422477.32 1554210.83 422482.98 1554218.25 422503.20 1554230.95 422512.29 1554241.71 422521.48 1554248.86 422511.28 1554263.73 422510.86 1554264.62 422510.47 1554265.87 422510.25 1554267.38 422502.56 1554265.09 422504.28 1554256.41 422509.12 1554239.98 422444.48 1554220.98 422437.72 1554246.31 422445.54 1554249.42 422431.94 1554256.19 422415.09 1554226.78 422419.06 1554224.85 422432.21 1554216.44 422469.62 1554198.17 422480.89 1554168.00 422482.79 1554168.42 422491.14 1554171.22
Н68.1	Образуемый 1402 м2 Образование из неразграниченных земель	Земли населенных пунктов Ж-1 Зона застройки индивидуальными жилыми домами (2.1) Для индивидуального жилищного строительства	обл. Свердловская, г. Березовский, п. Ключевск	(0) (1) (2) (3) (4) (5) (0)	422839.64 1554339.72 422855.46 1554357.34 422812.92 1554399.76 422806.43 1554392.85 422799.16 1554383.61 422802.39 1554377.23 422839.64 1554339.72
Н68.2	Образуемый 1442 м2 Образование из неразграниченных земель	Земли населенных пунктов Ж-1 Зона застройки индивидуальными жилыми домами (2.1) Для индивидуального жилищного строительства	обл. Свердловская, г. Березовский, п. Ключевск	(1) (2) (3) (4) (5) (6) (1)	422855.46 1554357.34 422872.08 1554375.83 422871.38 1554376.48 422829.08 1554416.67 422827.61 1554415.41 422812.92 1554399.76 422855.46 1554357.34

№ усл.	Тип, Площадь Вид кадастровых работ	Категория земель, Тер.зона, Вид разрешенного использования по ППТ	Местоположение земельного участка	Номер	Координаты XY
1	2	3	4	5	6
Н69	Образуемый 2724 м2 Образование из неразграниченных земель	Земли населенных пунктов Ж-2 Зона малоэтажных многоквартирных жилых домов (12.0) Земельные участки (территории) общего пользования	обл. Свердловская, г. Березовский, п. Ключевск	1	422436.11 1554610.03
				2	422444.87 1554628.65
				3	422422.94 1554638.57
				4	422447.66 1554691.68
				5	422472.47 1554745.26
				6	422497.30 1554733.33
				7	422474.00 1554748.56
				8	422463.89 1554755.16
				9	422448.15 1554719.51
				10	422426.12 1554728.74
				11	422415.75 1554703.81
				12	422436.79 1554695.05
				13	422417.60 1554651.45
				14	422405.87 1554623.84
				1	422436.11 1554610.03
Н70	Образуемый 3006 м2 Образование из неразграниченных земель	Земли населенных пунктов ОД(К) Общественно-деловая зона (комплексная) (5.1) Спорт	обл. Свердловская, г. Березовский, п. Ключевск, ул. Заводская	(1)	422369.49 1554479.33
				(2)	422408.19 1554564.38
				(3)	422396.25 1554570.16
				(4)	422386.32 1554574.96
				(5)	422385.44 1554575.39
				(6)	422378.17 1554578.90
				(7)	422341.43 1554491.07
				(1)	422369.49 1554479.33
Н71	Образуемый 3203 м2 Образование из неразграниченных земель	Земли населенных пунктов Ж-1 Зона застройки индивидуальными жилыми домами (12.0) Земельные участки (территории) общего пользования	обл. Свердловская, г. Березовский, п. Ключевск	(1)	422323.40 1554022.47
				(2)	422313.97 1554070.41
				(3)	422307.11 1554069.00
				(4)	422305.70 1554075.85
				(5)	422312.55 1554077.27
				(6)	422305.44 1554111.80
				(7)	422299.36 1554108.74
				(8)	422304.38 1554091.44
				(9)	422306.93 1554082.65
				(10)	422300.84 1554080.68
				(11)	422275.09 1554072.15
				(12)	422274.14 1554075.20
				(13)	422266.88 1554098.54
				(14)	422265.95 1554101.53
				(15)	422236.55 1554093.88
				(16)	422222.05 1554050.83
				(17)	422233.69 1554052.42
				(18)	422244.44 1554053.62
				(19)	422243.28 1554059.21
				(20)	422263.86 1554064.87
				(21)	422301.34 1554074.00
				(22)	422310.47 1554047.01
				(23)	422286.39 1554040.01
				(24)	422248.76 1554032.91
				(25)	422250.27 1554026.03
				(26)	422255.78 1554010.64
				(27)	422284.15 1554023.08
				(28)	422286.06 1554020.05
				(29)	422291.15 1554035.35
				(30)	422310.91 1554041.94
				(31)	422311.99 1554039.38
				(32)	422313.61 1554033.12
				(33)	422317.38 1554034.24
				(34)	422319.11 1554034.17
				(35)	422322.21 1554022.24
				(1)	422323.40 1554022.47
Н72	Образуемый 3642 м2 Образование из неразграниченных земель	Земли населенных пунктов Ж-1 Зона застройки индивидуальными жилыми домами (12.0) Земельные участки (территории) общего пользования	обл. Свердловская, г. Березовский, п. Ключевск	(1)	423156.48 1553787.65
				(2)	423167.36 1553801.54
				(3)	423159.67 1553797.49
				(4)	423141.97 1553798.66
				(5)	423131.88 1553801.22
				(6)	423138.79 1553842.81
				(7)	423118.57 1553850.26
				(8)	423098.67 1553857.72
				(9)	423098.48 1553861.88
				(10)	423098.52 1553869.72
				(11)	423078.74 1553883.59
				(12)	423067.47 1553824.21
				(13)	423101.41 1553821.62
				(14)	423099.29 1553800.13
				(15)	423125.75 1553793.53
				(16)	423146.98 1553788.98
				(1)	423156.48 1553787.65

№ усл.	Тип, Площадь Вид кадастровых работ	Категория земель, Тер.зона, Вид разрешенного использования по ППТ	Местоположение земельного участка	Номер	Координаты XY
1	2	3	4	5	6
Н73	Образуемый 3683 м2 Образование из неразграниченных земель	Земли населенных пунктов Ж-1 Зона застройки индивидуальными жилыми домами (12.0) Земельные участки (территории) общего пользования	обл. Свердловская, г. Березовский, п. Ключевск	(1) (2) (3) (4) (5) (6) (7) (8) (9) (10) (11) (12) (13) (14) (15) (16) (17) (18) (19) (20) (21) (22) (23) (24) (1)	422863.69 1554600.22 422843.20 1554625.20 422846.67 1554628.23 422826.68 1554653.57 422818.22 1554661.84 422840.51 1554681.71 422826.00 1554696.51 422790.18 1554654.81 422770.98 1554664.77 422749.22 1554635.20 422761.69 1554627.80 422771.41 1554639.04 422774.45 1554636.40 422772.24 1554633.89 422780.22 1554627.43 422794.32 1554647.25 422806.97 1554635.34 422817.87 1554623.54 422829.18 1554612.97 422837.13 1554603.23 422834.70 1554600.62 422845.45 1554587.10 422846.88 1554585.68 422854.85 1554592.34 422863.69 1554600.22
Н74.1	Образуемый 1932 м2 Образование из неразграниченных земель	Земли населенных пунктов Ж-1 Зона застройки индивидуальными жилыми домами (2.1) Для индивидуального жилищного строительства	обл. Свердловская, г. Березовский, п. Ключевск	(1) (2) (3) (4) (5) (6) (1)	422718.26 1554204.53 422737.44 1554225.89 422694.28 1554276.99 422685.62 1554269.02 422675.67 1554258.99 422693.89 1554231.59 422718.26 1554204.53
Н74.2	Образуемый 1803 м2 Образование из неразграниченных земель	Земли населенных пунктов Ж-1 Зона застройки индивидуальными жилыми домами (2.1) Для индивидуального жилищного строительства	обл. Свердловская, г. Березовский, п. Ключевск	(1) (2) (3) (4) (5) (6) (7) (8) (9) (1)	422737.44 1554225.89 422758.26 1554249.08 422757.70 1554249.81 422737.56 1554269.94 422736.93 1554270.60 422715.63 1554291.10 422711.36 1554287.85 422710.32 1554288.82 422694.28 1554276.99 422737.44 1554225.89
Н75	Образуемый 3709 м2 Образование из неразграниченных земель	Земли населенных пунктов Ж-1 Зона застройки индивидуальными жилыми домами (12.0) Земельные участки (территории) общего пользования	обл. Свердловская, г. Березовский, п. Ключевск	(1) (2) (3) (4) (5) (6) (7) (8) (9) (10) (11) (12) (13) (14) (15) (16) (17) (18) (19) (20) (21) (22) (23) (24) (1)	422807.61 1554007.16 422793.36 1554018.51 422775.28 1554033.89 422794.13 1554061.56 422783.15 1554071.78 422797.81 1554087.90 422799.90 1554090.19 422825.00 1554109.30 422845.80 1554133.26 422838.42 1554141.67 422826.88 1554132.54 422822.64 1554135.96 422806.52 1554151.31 422790.23 1554134.03 422801.22 1554122.21 422781.98 1554105.99 422776.50 1554109.27 422756.34 1554090.20 422753.34 1554092.89 422749.74 1554088.79 422766.63 1554070.42 422784.89 1554055.54 422763.95 1554021.75 422795.10 1554005.63 422807.61 1554007.16
Н76	Образуемый 1360 м2 Образование из неразграниченных земель	Земли населенных пунктов ОД(К) Общественно-деловая зона (комплексная) (12.0) Земельные участки (территории) общего пользования	обл. Свердловская, г. Березовский, п. Ключевск	(1) (2) (3) (4) (5) (6) (7) (8) (1)	422567.13 1553964.24 422558.09 1553988.78 422571.29 1553993.16 422553.87 1554038.33 422542.03 1554035.14 422535.99 1554033.51 422546.58 1554003.84 422549.78 1553958.13 422567.13 1553964.24
Н78	Образуемый 5354 м2 Образование из неразграниченных земель	Земли населенных пунктов Ж-1 Зона застройки индивидуальными жилыми домами (12.0) Земельные участки (территории) общего пользования	обл. Свердловская, г. Березовский, п. Ключевск	(1) (2) (3) (4) (5) (6) (7) (8) (9) (10) (11) (12) (13) (14) (15) (16) (17) (18) (19) (20) (21) (22) (23) (24) (1)	422980.85 1554297.87 423005.85 1554329.14 423003.61 1554330.81 423019.22 1554349.36 423031.95 1554366.34 423045.38 1554385.60 423060.96 1554404.53 423056.74 1554408.21 423075.50 1554429.66 423069.81 1554435.55 423044.73 1554405.11 423020.01 1554425.32 423018.06 1554426.00 422996.99 1554403.56 422980.65 1554382.21 422985.38 1554377.97 422988.27 1554375.27 422969.71 1554352.54 422981.18 1554341.22 422962.76 1554319.66 422969.58 1554313.43 422969.86 1554311.60 422967.63 1554309.26 422971.85 1554305.60 422980.85 1554297.87

№ усл.	Тип, Площадь Вид кадастровых работ	Категория земель, Тер.зона, Вид разрешенного использования по ППТ	Местоположение земельного участка	Номер	Координаты XY
1	2	3	4	5	6
Н78.1	Образуемый 140 м2 Образование из неразграниченных земель	Земли населенных пунктов Ж-2 Зона малоэтажных многоквартирных жилых домов (12.0) Земельные участки (территории) общего пользования	обл. Свердловская, г. Березовский, п. Ключевск	(1) (2) (3) (4) (1)	423068.30 1554433.55 423069.81 1554435.55 423046.72 1554459.39 423043.04 1554454.66 423068.30 1554433.55
Н79	Образуемый 7450 м2 Образование из неразграниченных земель	Земли населенных пунктов Р-2 Зона городских парков, скверов, садов (12.0) Земельные участки (территории) общего пользования	обл. Свердловская, г. Березовский, п. Ключевск	(1) (2) (3) (4) (5) (6) (7) (8) (9) (10) (11) (12) (13) (14) (15) (16) (17) (18) (19) (20) (21) (22) (23) (24) (25) (26) (27) (28) (29) (1) (30) (31) (32) (33) (30)	422641.64 1554555.65 422650.73 1554572.51 422636.86 1554581.58 422619.00 1554593.50 422602.78 1554604.44 422595.13 1554609.72 422597.26 1554613.00 422588.67 1554619.31 422570.34 1554629.70 422562.38 1554634.61 422564.27 1554637.68 422558.96 1554641.70 422578.00 1554676.27 422568.24 1554683.17 422552.93 1554651.25 422538.66 1554622.23 422492.16 1554644.41 422489.26 1554638.91 422539.36 1554614.94 422531.34 1554598.00 422518.38 1554570.62 422520.90 1554570.63 422527.48 1554585.41 422543.57 1554578.26 422536.84 1554563.39 422595.65 1554535.95 422606.30 1554559.97 422619.88 1554553.22 422625.70 1554564.23 422641.64 1554555.65 422544.87 1554561.58 422546.66 1554565.16 422544.43 1554566.28 422542.64 1554562.70 422544.87 1554561.58
Н80	Образуемый 12691 м2 Образование из неразграниченных земель	Земли населенных пунктов Ж-2 Зона малоэтажных многоквартирных жилых домов (12.0) Земельные участки (территории) общего пользования	обл. Свердловская, г. Березовский, п. Ключевск	(1) (2) (3) (4) (5) (6) (7) (8) (9) (10) (11) (12) (13) (14) (15) (16) (17) (18) (19) (20) (21) (22) (23) (24) (25) (26) (27) (28) (29) (30) (31) (32) (33) (34) (35) (36) (37) (1)	422519.32 1554335.15 422550.38 1554403.02 422572.42 1554393.10 422579.03 1554407.16 422555.90 1554416.87 422585.44 1554482.59 422565.58 1554492.51 422545.17 1554502.75 422513.89 1554433.88 422487.12 1554446.34 422520.13 1554514.71 422534.58 1554507.92 422546.87 1554534.32 422529.12 1554543.81 422521.30 1554528.62 422508.00 1554535.52 422466.73 1554455.10 422419.53 1554478.30 422418.59 1554475.95 422456.50 1554456.86 422424.51 1554393.39 422423.56 1554391.51 422401.76 1554402.47 422386.36 1554410.99 422380.24 1554398.57 422397.80 1554390.39 422442.80 1554369.17 422450.08 1554366.32 422482.33 1554434.45 422503.82 1554424.35 422471.82 1554355.70 422478.16 1554352.50 422481.69 1554361.15 422489.98 1554357.77 422517.18 1554418.43 422540.49 1554407.91 422508.62 1554339.06 422519.32 1554335.15
Н81	Образуемый 1141 м2 Образование из неразграниченных земель	Земли населенных пунктов Ж-1 Зона застройки индивидуальными жилыми домами (2.1) Для индивидуального жилищного строительства	обл. Свердловская, г. Березовский, п. Ключевск	(1) (2) (3) (4) (5) (6) (1)	423100.79 1554518.96 423088.29 1554534.94 423038.66 1554498.11 423050.20 1554485.95 423066.76 1554504.32 423075.69 1554495.99 423100.79 1554518.96
Н82	Образуемый 56 м2 Образование из неразграниченных земель	Земли населенных пунктов И-3 Зона электрообеспечивающих объектов инженерной инфраструкту (3.1) Коммунальное обслуживание	обл. Свердловская, г. Березовский, п.Ключевск	(1) (2) (3) (4) (5) (6) (1)	422578.52 1554369.10 422582.22 1554376.73 422580.24 1554377.77 422576.39 1554379.73 422572.70 1554371.95 422576.05 1554370.19 422578.52 1554369.10
Н83	Образуемый 215 м2 Образование из неразграниченных земель	Земли населенных пунктов И-3 Зона электрообеспечивающих объектов инженерной инфраструкту (3.1) Коммунальное обслуживание	обл. Свердловская, г. Березовский, п.Ключевск	(1) (2) (3) (4) (1)	422521.30 1554528.62 422529.12 1554543.81 422513.30 1554545.84 422508.00 1554535.52 422521.30 1554528.62

№ усл.	Тип, Площадь Вид кадастровых работ	Категория земель, Тер.зона, Вид разрешенного использования по ППТ	Местоположение земельного участка	Номер	Координаты XY
1	2	3	4	5	6
Н84	Образуемый 96 м2 Образование из неразграниченных земель	Земли населенных пунктов И-3 Зона электрообеспечивающих объектов инженерной инфраструкту (3.1) Коммунальное обслуживание	обл. Свердловская, г. Березовский, п.Ключевск	(1) (2) (3) (4) (5) (6) (1)	422587.55 1554248.71 422595.31 1554260.03 422591.66 1554264.13 422587.55 1554260.49 422586.29 1554259.43 422581.65 1554254.52 422587.55 1554248.71
Н85	Образуемый 30 м2 Образование из неразграниченных земель	Земли населенных пунктов И-3 Зона электрообеспечивающих объектов инженерной инфраструкту (3.1) Коммунальное обслуживание	обл. Свердловская, г. Березовский, п.Ключевск	(1) (2) (3) (4) (1)	422495.11 1554173.72 422491.60 1554179.37 422487.92 1554176.94 422491.14 1554171.22 422495.11 1554173.72
Н86	Образуемый 69 м2 Образование из неразграниченных земель	Земли населенных пунктов И-3 Зона электрообеспечивающих объектов инженерной инфраструкту (3.1) Коммунальное обслуживание	обл. Свердловская, г. Березовский, п.Ключевск	(1) (2) (3) (4) (1)	422515.15 1554914.17 422518.45 1554921.33 422511.04 1554925.35 422507.51 1554917.71 422515.15 1554914.17
[86]	12.5557 га				

Таблица 3.2.1

Земельные участки остающиеся в собственности после изъятия частей выходящих за красные линии

№ усл.	Тип, Площадь КН Вид кадастровых работ	Категория земель, Тер.зона, Вид разрешенного использования по ППТ	Местоположение земельного участка	Номер	Координаты XY
1	2	3	4	5	6
О008	Образуемый 1701 м2 (по схеме расположения) Остается в собственности после изъятия	Земли населенных пунктов ОД(К) Общественно-деловая зона (комплексная) (4.0) Предпринимательство	обл. Свердловская, г. Березовский, п. Ключевск, пер.Больничный, 20 участок сформирован после изъятия части ЗУ сформированного Администрацией	(1) (2) (3) (4) (5) (6) (7) (8) (1)	422616.52 1555114.92 422630.14 1555131.03 422680.40 1555191.41 422656.97 1555204.14 422650.77 1555192.53 422643.52 1555179.10 422621.99 1555142.22 422609.51 1555118.63 422616.52 1555114.92
О011	Образуемый 1421 м2 (66:35:0203002:31) Остается в собственности после изъятия	Земли населенных пунктов Ж-1 Зона застройки индивидуальными жилыми домами (2.1) Для индивидуального жилищного строительства	обл. Свердловская, г. Березовский, п. Ключевск, ул.Заводская, 72а участок сформирован после изъятия части ЗУ сформированного Администрацией	(1) (2) (3) (4) (5) (6) (7) (8) (9) (10) (11) (1)	422896.87 1554404.27 422897.74 1554405.38 422903.09 1554411.51 422906.19 1554414.83 422909.29 1554418.09 422911.46 1554420.33 422910.76 1554425.47 422900.36 1554438.31 422884.52 1554454.88 422879.49 1554460.16 422857.92 1554438.76 422896.87 1554404.27
О016	Образуемый 1513 м2 (66:35:0203002:207) Остается в собственности после изъятия	Земли населенных пунктов Ж-1 Зона застройки индивидуальными жилыми домами (2.1) Для индивидуального жилищного строительства	обл. Свердловская, г. Березовский, п. Ключевск, ул.Первомайская, 16 участок сформирован после изъятия части ЗУ сформированного Администрацией	(1) (2) (3) (4) (5) (6) (7) (8) (9) (1)	422908.67 1554129.19 422916.70 1554139.67 422917.77 1554140.52 422921.54 1554145.14 422926.27 1554151.37 422887.51 1554187.82 422869.59 1554166.91 422868.99 1554166.33 422900.45 1554137.24 422908.67 1554129.19
О034	Образуемый 1669 м2 (66:35:0203002:36) Остается в собственности после изъятия	Земли населенных пунктов Ж-1 Зона застройки индивидуальными жилыми домами (2.1) Для индивидуального жилищного строительства	обл. Свердловская, г. Березовский, п. Ключевск, ул. Заводская, дом 86 участок сформирован после изъятия части ЗУ с КН 66:35:0203002:36	(1) (2) (3) (4) (5) (6) (7) (8) (9) (10) (11) (12) (13) (14) (15) (16) (17) (18) (19) (20) (21) (22) (23) (24) (25) (26) (27) (28) (29) (30) (31) (32) (33) (1)	422696.29 1554649.96 422708.70 1554671.93 422717.33 1554683.51 422722.32 1554690.21 422725.34 1554694.07 422723.63 1554696.66 422705.06 1554709.95 422698.66 1554703.11 422696.23 1554704.88 422691.63 1554698.79 422694.15 1554696.92 422683.92 1554683.60 422679.35 1554678.03 422680.98 1554677.05 422678.94 1554673.67 422676.37 1554665.35 422674.43 1554661.77 422673.89 1554660.77 422675.60 1554659.65 422673.89 1554657.16 422673.72 1554656.90 422674.63 1554656.26 422669.14 1554648.62 422666.80 1554645.37 422662.91 1554639.95 422667.89 1554636.54 422671.31 1554641.87 422673.48 1554645.25 422678.73 1554653.43 422680.29 1554655.87 422686.95 1554651.89 422688.79 1554650.79 422690.08 1554653.24 422696.29 1554649.96

№ усл.	Тип, Площадь КН Вид кадастровых работ	Категория земель, Тер.зона, Вид разрешенного использования по ППТ	Местоположение земельного участка	Номер	Координаты XY
1	2	3	4	5	6
О035	Образуемый 1221 м2 (66:35:0203002:37) Остается в собственности после изъятия	Земли населенных пунктов Ж-1 Зона застройки индивидуальными жилыми домами (2.1) Для индивидуального жилищного строительства	обл. Свердловская, г. Березовский, п. Ключевск, ул. Заводская, дом 87 участок сформирован после изъятия части ЗУ с КН 66:35:0203002:37	(1) (2) (3) (4) (5) (6) (7) (8) (9) (10) (11) (12) (1)	422886.01 1554266.54 422893.58 1554275.85 422892.91 1554280.11 422896.85 1554284.92 422897.36 1554284.57 422898.08 1554285.33 422876.97 1554302.09 422855.04 1554320.97 422854.75 1554320.67 422852.11 1554317.19 422841.26 1554304.24 422858.55 1554290.37 422886.01 1554266.54
О044	Образуемый 1293 м2 (66:35:0203002:47) Остается в собственности после изъятия	Земли населенных пунктов Ж-1 Зона застройки индивидуальными жилыми домами (2.1) Для индивидуального жилищного строительства	обл. Свердловская, г. Березовский, п. Ключевск, пер. Больничный, дом 10а участок сформирован после изъятия части ЗУ с КН 66:35:0203002:47	(1) (2) (3) (4) (5) (6) (7) (8) (9) (10) (1)	422668.06 1555063.05 422674.79 1555077.59 422679.30 1555085.67 422674.41 1555088.19 422673.92 1555088.93 422635.42 1555111.58 422633.04 1555108.72 422622.11 1555091.99 422626.84 1555088.92 422644.46 1555077.51 422668.06 1555063.05
О080	Образуемый 1989 м2 (66:35:0203002:85) Остается в собственности после изъятия	Земли населенных пунктов Ж-1 Зона застройки индивидуальными жилыми домами (2.1) Для индивидуального жилищного строительства	обл. Свердловская, г. Березовский, п. Ключевск, ул. Молодежная, дом 18 участок сформирован после изъятия части ЗУ с КН 66:35:0203002:85	(1) (2) (3) (4) (5) (6) (7) (8) (9) (1)	422350.00 1554259.92 422350.15 1554260.42 422364.93 1554289.08 422301.06 1554319.61 422302.99 1554290.12 422305.61 1554285.60 422304.17 1554282.38 422304.00 1554281.91 422325.42 1554271.76 422350.00 1554259.92
О089	Образуемый 1490 м2 (66:35:0203002:94) Остается в собственности после изъятия	Земли населенных пунктов Ж-1 Зона застройки индивидуальными жилыми домами (2.1) Для индивидуального жилищного строительства	обл. Свердловская, г. Березовский, п. Ключевск, ул. Заводская, дом 60/1 участок сформирован после изъятия части ЗУ с КН 66:35:0203002:94	(1) (2) (3) (4) (5) (6) (7) (8) (9) (10) (1)	422700.93 1554185.42 422704.28 1554189.32 422694.77 1554200.35 422658.19 1554242.76 422651.23 1554236.56 422642.46 1554228.75 422681.56 1554184.03 422689.73 1554174.31 422692.11 1554176.67 422697.69 1554182.21 422700.93 1554185.42
О118	Образуемый 1277 м2 (66:35:0203002:125) Остается в собственности после изъятия	Земли населенных пунктов Ж-1 Зона застройки индивидуальными жилыми домами (2.1) Для индивидуального жилищного строительства	обл. Свердловская, г. Березовский, п. Ключевск, ул. Больничная, дом 19 участок сформирован после изъятия части ЗУ с КН 66:35:0203002:125	(1) (2) (3) (4) (5) (6) (7) (8) (9) (10) (11) (12) (13) (14) (15) (1)	422868.42 1554772.69 422852.28 1554789.29 422850.43 1554791.19 422824.18 1554760.80 422808.36 1554746.17 422809.88 1554744.80 422815.09 1554740.11 422815.41 1554739.84 422819.32 1554736.31 422823.36 1554732.78 422845.48 1554755.75 422849.33 1554758.66 422859.62 1554765.59 422861.82 1554767.08 422864.47 1554769.54 422868.42 1554772.69
О133	Образуемый 1316 м2 (66:35:0203002:142) Остается в собственности после изъятия	Земли населенных пунктов Ж-1 Зона застройки индивидуальными жилыми домами (2.1) Для индивидуального жилищного строительства	обл. Свердловская, г. Березовский, п. Ключевск, пер. Больничный, дом 12 участок сформирован после изъятия части ЗУ с КН 66:35:0203002:142	(1) (2) (3) (4) (5) (6) (7) (8) (1)	422679.30 1555085.67 422689.43 1555105.17 422691.77 1555110.70 422691.99 1555111.23 422652.58 1555132.20 422635.42 1555111.58 422673.92 1555088.93 422674.41 1555088.19 422679.30 1555085.67
О134	Образуемый 1109 м2 (66:35:0203002:143) Остается в собственности после изъятия	Земли населенных пунктов Ж-1 Зона застройки индивидуальными жилыми домами (2.1) Для индивидуального жилищного строительства	обл. Свердловская, г. Березовский, п. Ключевск, пер. Больничный, дом 14 участок сформирован после изъятия части ЗУ с КН 66:35:0203002:143	(1) (2) (3) (4) (5) (6) (7) (8) (9) (10) (11) (1)	422691.99 1555111.23 422698.28 1555123.54 422699.68 1555127.12 422701.59 1555131.28 422703.51 1555135.97 422703.88 1555136.87 422683.94 1555146.07 422673.41 1555149.57 422669.28 1555150.95 422668.64 1555151.49 422652.58 1555132.20 422691.99 1555111.23
О152	Образуемый 1454 м2 (66:35:0203002:161) Остается в собственности после изъятия	Земли населенных пунктов Ж-1 Зона застройки индивидуальными жилыми домами (2.1) Для индивидуального жилищного строительства	обл. Свердловская, г. Березовский, п. Ключевск, ул. Гоголя, дом 6 участок сформирован после изъятия части ЗУ с КН 66:35:0203002:161	(1) (2) (3) (4) (5) (6) (7) (8) (9) (10) (11) (12) (1)	422587.55 1554248.71 422581.65 1554254.52 422586.29 1554259.43 422587.55 1554260.49 422591.66 1554264.13 422586.14 1554270.32 422560.19 1554297.47 422540.74 1554278.76 422571.86 1554239.31 422575.91 1554242.49 422577.50 1554240.44 422583.88 1554245.55 422587.55 1554248.71
О161	Образуемый 984 м2 (66:35:0203002:170) Остается в собственности после изъятия	Земли населенных пунктов Ж-1 Зона застройки индивидуальными жилыми домами (2.1) Для индивидуального жилищного строительства	обл. Свердловская, г. Березовский, п. Ключевск, ул. Заводская, дом 55 участок сформирован после изъятия части ЗУ с КН 66:35:0203002:170	(1) (2) (3) (4) (5) (6) (7) (8) (9) (10) (1) (11)	422417.69 1553855.30 422421.37 1553867.25 422424.42 1553872.35 422432.13 1553877.84 422449.72 1553901.81 422421.16 1553888.58 422413.21 1553901.93 422412.88 1553902.48 422395.03 1553889.99 422399.37 1553883.34 422417.69 1553855.30 422424.86 1553877.52

№ усл.	Тип, Площадь КН Вид кадастровых работ	Категория земель, Тер.зона, Вид разрешенного использования по ППТ	Местоположение земельного участка	Номер	Координаты XY
1	2	3	4	5	6
О218	Образуемый 2036 м2 (66:35:0203002:232) Остается в собственности после изъятия	Земли населенных пунктов Ж-1 Зона застройки индивидуальными жилыми домами (2.1) Для индивидуального жилищного строительства	обл. Свердловская, г. Березовский, п. Ключевск, пер. Первомайский, дом 4 участок сформирован после изъятия части ЗУ с КН 66:35:0203002:232	1	422940.84 1553764.31
				2	422944.48 1553770.87
				3	422948.28 1553777.72
				4	422951.73 1553775.97
				5	422953.52 1553779.34
				6	422955.74 1553782.44
				7	422966.87 1553801.38
				8	422954.50 1553814.41
				9	422939.73 1553827.05
				10	422925.15 1553802.50
				11	422918.68 1553791.61
				12	422917.10 1553787.38
				13	422911.97 1553770.90
				14	422916.48 1553760.90
				15	422928.49 1553759.50
				16	422933.95 1553764.11
				17	422937.72 1553763.01
				1	422940.84 1553764.31
О226	Образуемый 988 м2 (66:35:0203002:240) Остается в собственности после изъятия	Земли населенных пунктов Ж-1 Зона застройки индивидуальными жилыми домами (2.1) Для индивидуального жилищного строительства	обл. Свердловская, г. Березовский, п. Ключевск, ул. Студенческая, дом 6 участок сформирован после изъятия части ЗУ с КН 66:35:0203002:240	(1)	422829.45 1554476.04
				(2)	422835.93 1554484.86
				(3)	422842.09 1554495.79
				(4)	422828.88 1554505.29
				(5)	422826.28 1554506.61
				(6)	422795.74 1554466.49
				(7)	422808.72 1554457.05
				(1)	422829.45 1554476.04
О245	Образуемый 3504 м2 (66:35:0203002:269) Остается в собственности после изъятия	Земли населенных пунктов Ж-1 Зона застройки индивидуальными жилыми домами (2.1) Для индивидуального жилищного строительства	обл. Свердловская, г. Березовский, п. Ключевск, ул. Студенческая, дом 17 участок сформирован после изъятия части ЗУ с КН 66:35:0203002:269	1	422679.35 1554678.03
				2	422683.92 1554683.60
				3	422694.15 1554696.92
				4	422691.63 1554698.79
				5	422696.23 1554704.88
				6	422678.32 1554717.92
				7	422660.46 1554729.74
				8	422669.21 1554742.17
				9	422658.16 1554750.42
				10	422650.22 1554755.98
				11	422641.59 1554743.39
				12	422638.76 1554737.35
				13	422651.68 1554727.73
				14	422633.14 1554690.31
				15	422630.71 1554689.42
				16	422630.66 1554689.34
				17	422628.48 1554685.97
				18	422619.38 1554671.87
				19	422635.88 1554658.44
				20	422648.13 1554650.09
				21	422652.06 1554657.29
				22	422659.76 1554668.04
				23	422662.06 1554671.26
				24	422666.12 1554676.93
				25	422671.03 1554683.71
				1	422679.35 1554678.03

№ усл.	Тип, Площадь КН Вид кадастровых работ	Категория земель, Тер.зона, Вид разрешенного использования по ППТ	Местоположение земельного участка	Номер	Координаты XY
1	2	3	4	5	6
О259	Образуемый 675 м2 (66:35:0203002:297) Остается в собственности после изъятия	Земли населенных пунктов Ж-1 Зона застройки индивидуальными жилыми домами (2.1) Для индивидуального жилищного строительства	обл. Свердловская, г. Березовский, п. Ключевск, ул. Студенческая, дом 15а участок сформирован после изъятия части ЗУ с КН 66:35:0203002:297	(1) (2) (3) (4) (5) (6) (7) (8) (9) (10) (11) (12) (13) (14) (15) (16) (17) (18) (19) (1)	422662.91 1554639.95 422666.80 1554645.37 422669.14 1554648.62 422674.63 1554656.26 422673.72 1554656.90 422673.89 1554657.16 422675.60 1554659.65 422673.89 1554660.77 422674.43 1554661.77 422676.37 1554665.35 422678.94 1554673.67 422680.98 1554677.05 422679.35 1554678.03 422671.03 1554683.71 422666.12 1554676.93 422662.06 1554671.26 422659.76 1554668.04 422652.06 1554657.29 422648.13 1554650.09 422662.91 1554639.95
О290	Образуемый 1569 м2 (66:35:0203002:828) Остается в собственности после изъятия	Земли населенных пунктов Ж-2 Зона малоэтажных многоквартирных жилых домов (2.1.1) Малоэтажная многоквартирная жилая застройка	обл. Свердловская, г. Березовский, п. Ключевск, ул. Студенческая, 13 участок сформирован после изъятия части ЗУ с КН 66:35:0203002:828	(1) (2) (3) (4) (5) (6) (7) (8) (9) (10) (11) (12) (13) (14) (15) (16) (17) (18) (19) (20) (21) (1)	422760.37 1554573.12 422766.10 1554582.68 422764.20 1554585.22 422765.51 1554586.89 422769.63 1554585.19 422770.48 1554587.55 422761.10 1554600.20 422764.73 1554603.04 422780.22 1554627.43 422772.24 1554633.89 422774.45 1554636.40 422771.41 1554639.04 422761.89 1554628.12 422761.69 1554627.80 422760.51 1554625.98 422750.36 1554611.90 422742.25 1554618.11 422739.11 1554615.13 422736.14 1554617.39 422732.39 1554613.32 422723.80 1554598.19 422760.37 1554573.12
О337	Образуемый 930 м2 (66:35:0203003:20) Остается в собственности после изъятия	Земли населенных пунктов Ж-1 Зона застройки индивидуальными жилыми домами (2.1) Для индивидуального жилищного строительства	обл. Свердловская, г. Березовский, п. Ключевск, ул. Заводская, дом 51 участок сформирован после изъятия части ЗУ с КН 66:35:0203003:20	(1) (2) (3) (4) (5) (6) (7) (8) (9) (10) (11) (1)	422409.89 1553836.98 422397.85 1553859.43 422393.35 1553857.01 422390.55 1553862.23 422387.73 1553867.41 422377.19 1553861.69 422368.79 1553857.57 422383.42 1553827.51 422383.42 1553827.51 422384.82 1553824.64 422394.70 1553830.44 422409.89 1553836.98
О341	Образуемый 990 м2 (66:35:0203003:28) Остается в собственности после изъятия	Земли населенных пунктов Ж-1 Зона застройки индивидуальными жилыми домами (2.1) Для индивидуального жилищного строительства	обл. Свердловская, г. Березовский, п. Ключевск, ул. Заводская, дом 27/1 участок сформирован после изъятия части ЗУ с КН 66:35:0203003:28	(1) (2) (3) (4) (5) (6) (7) (8) (9) (10) (11) (12) (13) (1)	422075.68 1553806.67 422071.94 1553840.79 422070.02 1553849.75 422067.09 1553863.37 422062.54 1553862.36 422055.53 1553860.77 422045.73 1553858.70 422049.51 1553835.50 422053.21 1553835.52 422052.84 1553829.98 422052.58 1553826.11 422067.37 1553814.46 422070.21 1553806.28 422075.68 1553806.67
О354	Образуемый 1165 м2 (66:35:0203003:42) Остается в собственности после изъятия	Земли населенных пунктов Ж-1 Зона застройки индивидуальными жилыми домами (2.1) Для индивидуального жилищного строительства	обл. Свердловская, г. Березовский, п. Ключевск, ул. Заводская, дом 18а участок сформирован после изъятия части ЗУ с КН 66:35:0203003:42	(1) (2) (3) (4) (5) (6) (1)	422283.53 1554234.81 422283.56 1554235.06 422281.68 1554255.15 422256.90 1554272.14 422243.08 1554222.10 422279.31 1554233.30 422283.53 1554234.81
О360	Образуемый 1670 м2 (66:35:0203003:62) Остается в собственности после изъятия	Земли населенных пунктов Ж-1 Зона застройки индивидуальными жилыми домами (2.1) Для индивидуального жилищного строительства	обл. Свердловская, г. Березовский, п. Ключевск, ул. Заводская, дом 38б участок сформирован после изъятия части ЗУ с КН 66:35:0203003:62	(1) (2) (3) (4) (5) (6) (7) (8) (1)	422290.67 1554194.47 422283.86 1554233.22 422283.53 1554234.81 422279.31 1554233.30 422243.08 1554222.10 422253.48 1554182.28 422278.88 1554190.20 422290.02 1554194.22 422290.67 1554194.47
О381	Образуемый 1316 м2 (66:35:0203002:194) Остается в собственности после изъятия	Земли населенных пунктов Ж-1 Зона застройки индивидуальными жилыми домами (2.1) Для индивидуального жилищного строительства	обл. Свердловская, г. Березовский, п. Ключевск, ул. Молодежная, дом 10 участок сформирован после изъятия части ЗУ с КН 66:35:0203002:194	(1) (2) (3) (4) (5) (1)	422415.09 1554226.78 422431.94 1554256.19 422396.01 1554274.06 422383.56 1554248.94 422381.05 1554244.16 422415.09 1554226.78
382	Существующий 1200 м2 66:35:0203002:313 участок на ГКУ	Земли населенных пунктов Ж-2 Зона малоэтажных многоквартирных жилых домов (2.1.1.) Малоэтажная многоквартирная жилая застройка	обл. Свердловская, г. Березовский, п. Ключевск, ул.Больничная, 1Д Проектом определены границы участка	1 2 3 4 5 6 1	423044.73 1554405.11 423068.30 1554433.55 423043.04 1554454.66 423038.46 1554448.77 423038.59 1554448.64 423020.01 1554425.32 423044.73 1554405.11
[23]	3.3245 га				

Таблица 3.2.2

Перечень и сведения о площади образуемых земельных участков , которые будут отнесены к территориям общего пользования или имуществу общего пользования, в том числе в отношении которых предполагаются резервирование и (или) изъятие для государственных или муниципальных нужд.

№ усл.	Тип, Площадь КН Вид кадастровых работ	Категория земель, Тер.зона, Вид разрешенного использования по ППТ	Местоположение земельного участка	Номер	Координаты XY
1	2	3	4	5	6
И008	Изымаемый 29 м2 (по схеме расположения) Изъятие части земельного участка в территории общее пользование территории	Земли населенных пунктов ЗОП (12.0) Земельные участки (территории) общего пользования	обл. Свердловская, г. Березовский, п. Ключевск, пер.Больничный, 20	(1) (2) (3) (1) (4)	422619.01 1555113.60 422630.14 1555131.03 422616.52 1555114.92 422619.01 1555113.60 422628.33 1555122.31
И011	Изымаемый 37 м2 (66:35:0203002:31) Изъятие части земельного участка в территории общее пользование территории	Земли населенных пунктов ЗОП (12.0) Земельные участки (территории) общего пользования	обл. Свердловская, г. Березовский, п. Ключевск, ул.Заводская, 72а	(1) (2) (3) (4) (1)	422900.36 1554438.31 422881.24 1554461.90 422879.49 1554460.16 422884.52 1554454.88 422900.36 1554438.31
И016	Изымаемый 89 м2 (66:35:0203002:207) Изъятие части земельного участка в территории общее пользование территории	Земли населенных пунктов ЗОП (12.0) Земельные участки (территории) общего пользования	обл. Свердловская, г. Березовский, п. Ключевск, ул.Первомайская, 16	(1) (2) (3) (4) (5) (6) (1)	422907.21 1554127.29 422908.67 1554129.19 422900.45 1554137.24 422868.99 1554166.33 422868.83 1554166.17 422902.01 1554131.99 422907.21 1554127.29
И034	Изымаемый 6 м2 66:35:0203002:36 Изъятие части земельного участка в территории общее пользование территории	Земли населенных пунктов ЗОП (12.0) Земельные участки (территории) общего пользования	обл. Свердловская, г. Березовский, п. Ключевск, ул. Заводская, дом 86	(1) (2) (3) (4) (1)	422667.35 1554635.70 422667.89 1554636.54 422662.91 1554639.95 422662.36 1554639.18 422667.35 1554635.70
И035	Изымаемый 239 м2 66:35:0203002:37 Изъятие части земельного участка в территории общее пользование территории	Земли населенных пунктов ЗОП (12.0) Земельные участки (территории) общего пользования	обл. Свердловская, г. Березовский, п. Ключевск, ул. Заводская, дом 87	(1) (2) (3) (4) (5) (6) (1)	422898.08 1554285.33 422900.69 1554288.10 422872.14 1554311.74 422858.52 1554324.61 422855.04 1554320.97 422876.97 1554302.09 422898.08 1554285.33
И044	Изымаемый 1 м2 66:35:0203002:47 Изъятие части земельного участка в территории общее пользование территории	Земли населенных пунктов ЗОП (12.0) Земельные участки (территории) общего пользования	обл. Свердловская, г. Березовский, п. Ключевск, пер. Больничный, дом 10а	(1) (2) (3) (1) (4)	422633.04 1555108.72 422635.42 1555111.58 422635.05 1555111.80 422633.04 1555108.72 422639.23 1555110.26
И080	Изымаемый 435 м2 66:35:0203002:85 Изъятие части земельного участка в территории общее пользование территории	Земли населенных пунктов ЗОП (12.0) Земельные участки (территории) общего пользования	обл. Свердловская, г. Березовский, п. Ключевск, ул. Молодежная, дом 18	(1) (2) (3) (4) (5) (6) (7) (1)	422364.93 1554289.08 422367.71 1554294.46 422342.08 1554307.08 422306.98 1554323.50 422303.63 1554322.66 422300.99 1554320.67 422301.06 1554319.61 422364.93 1554289.08
И089	Изымаемый 85 м2 66:35:0203002:94 Изъятие части земельного участка в территории общее пользование территории	Земли населенных пунктов ЗОП (12.0) Земельные участки (территории) общего пользования	обл. Свердловская, г. Березовский, п. Ключевск, ул. Заводская, дом 60/1	(1) (2) (3) (4) (5) (6) (1)	422689.73 1554174.31 422681.56 1554184.03 422642.46 1554228.75 422640.88 1554227.35 422673.31 1554192.09 422689.70 1554174.28 422689.73 1554174.31
И118	Изымаемый 201 м2 66:35:0203002:125 Изъятие части земельного участка в территории общее пользование территории	Земли населенных пунктов ЗОП (12.0) Земельные участки (территории) общего пользования	обл. Свердловская, г. Березовский, п. Ключевск, ул. Больничная, дом 19	(1) (2) (3) (4) (5) (6) (7) (8) (1)	422824.18 1554760.80 422850.43 1554791.19 422850.40 1554791.23 422821.28 1554764.60 422811.54 1554755.70 422804.70 1554749.45 422806.84 1554747.53 422808.36 1554746.17 422824.18 1554760.80
И133	Изымаемый 121 м2 66:35:0203002:142 Изъятие части земельного участка в территории общее пользование территории	Земли населенных пунктов ЗОП (12.0) Земельные участки (территории) общего пользования	обл. Свердловская, г. Березовский, п. Ключевск, пер. Больничный, дом 12	(1) (2) (3) (4) (5) (6) (7) (1) (8)	422635.42 1555111.58 422652.58 1555132.20 422648.53 1555134.35 422648.39 1555134.43 422646.17 1555135.61 422634.06 1555113.31 422635.05 1555111.80 422635.42 1555111.58 422648.32 1555123.60
И134	Изымаемый 219 м2 66:35:0203002:143 Изъятие части земельного участка в территории общее пользование территории	Земли населенных пунктов ЗОП (12.0) Земельные участки (территории) общего пользования	обл. Свердловская, г. Березовский, п. Ключевск, пер. Больничный, дом 14	(1) (2) (3) (4) (5) (6) (7) (8) (9) (1)	422652.58 1555132.20 422668.64 1555151.49 422667.98 1555152.03 422665.43 1555154.15 422661.80 1555157.16 422645.82 1555136.69 422646.17 1555135.61 422648.39 1555134.43 422648.53 1555134.35 422652.58 1555132.20
И152	Изымаемый 75 м2 66:35:0203002:161 Изъятие части земельного участка в территории общее пользование территории	Земли населенных пунктов ЗОП (12.0) Земельные участки (территории) общего пользования	обл. Свердловская, г. Березовский, п. Ключевск, ул. Гоголя, дом 6	(1) (2) (3) (4) (1)	422586.14 1554270.32 422584.65 1554272.55 422562.91 1554300.08 422560.19 1554297.47 422586.14 1554270.32
И161	Изымаемый 368 м2 66:35:0203002:170 Изъятие части земельного участка в территории общее пользование территории	Земли населенных пунктов ЗОП (12.0) Земельные участки (территории) общего пользования	обл. Свердловская, г. Березовский, п. Ключевск, ул. Заводская, дом 55	(1) (2) (3) (4) (5) (6) (7) (8) (1)	422419.64 1553852.31 422454.70 1553897.53 422451.69 1553902.72 422449.72 1553901.81 422432.13 1553877.84 422424.42 1553872.35 422421.37 1553867.25 422417.69 1553855.30 422419.64 1553852.31
И218	Изымаемый 32 м2 66:35:0203002:232 Изъятие части земельного участка в территории общее пользование территории	Земли населенных пунктов ЗОП (12.0) Земельные участки (территории) общего пользования	обл. Свердловская, г. Березовский, п. Ключевск, пер. Первомайский, дом 4	1 2 3 4 1	422916.48 1553760.90 422911.97 1553770.90 422909.65 1553763.44 422912.72 1553761.34 422916.48 1553760.90

И226	Изымаемый 52 м2 66:35:0203002:240 Изъятие части земельного участка в территории общее пользование территории	Земли населенных пунктов ЗОП (12.0) Земельные участки (территории) общего пользования	обл. Свердловская, г. Березовский, п. Ключевск, ул. Студенческая, дом 6	(1) (2) (3) (4) (5) (1)	422822.56 1554466.67 422829.45 1554476.04 422808.72 1554457.05 422809.39 1554456.56 422813.68 1554457.80 422822.56 1554466.67
И245	Изымаемый 9 м2 66:35:0203002:269 Изъятие части земельного участка в территории общее пользование территории	Земли населенных пунктов ЗОП (12.0) Земельные участки (территории) общего пользования	обл. Свердловская, г. Березовский, п. Ключевск, ул. Студенческая, дом 17	(1) (2) (3) (1)	422647.52 1554648.98 422648.13 1554650.09 422635.88 1554658.44 422647.52 1554648.98
И259	Изымаемый 20 м2 66:35:0203002:297 Изъятие части земельного участка в территории общее пользование территории	Земли населенных пунктов ЗОП (12.0) Земельные участки (территории) общего пользования	обл. Свердловская, г. Березовский, п. Ключевск, ул. Студенческая, дом 15а	(1) (2) (3) (4) (1)	422662.36 1554639.18 422662.91 1554639.95 422648.13 1554650.09 422647.52 1554648.98 422662.36 1554639.18
И290	Изымаемый 71 м2 66:35:0203002:828 Изъятие части земельного участка в территории общее пользование территории	Земли населенных пунктов ЗОП (12.0) Земельные участки (территории) общего пользования	обл. Свердловская, г. Березовский, п. Ключевск, ул. Студенческая, 13	(1) (2) (3) (4) (1)	422759.73 1554572.04 422760.37 1554573.12 422723.80 1554598.19 422722.84 1554596.49 422759.73 1554572.04
И337	Изымаемый 353 м2 66:35:0203003:20 Изъятие части земельного участка в территории общее пользование территории	Земли населенных пунктов ЗОП (12.0) Земельные участки (территории) общего пользования	обл. Свердловская, г. Березовский, п. Ключевск, ул. Заводская, дом 51	(1) (2) (3) (4) (5) (6) (7) (1)	422417.19 1553833.16 422400.90 1553861.07 422397.85 1553859.43 422409.89 1553836.98 422394.70 1553830.44 422384.82 1553824.64 422388.38 1553817.32 422417.19 1553833.16
И341	Изымаемый 144 м2 66:35:0203003:28 Изъятие части земельного участка в территории общее пользование территории	Земли населенных пунктов ЗОП (12.0) Земельные участки (территории) общего пользования	обл. Свердловская, г. Березовский, п. Ключевск, ул. Заводская, дом 27/1	(1) (2) (3) (4) (5) (6) (7) (8) (1)	422070.21 1553806.28 422067.37 1553814.46 422052.58 1553826.11 422052.02 1553817.93 422054.81 1553817.39 422061.15 1553809.58 422065.35 1553806.37 422066.73 1553806.03 422070.21 1553806.28
И354	Изымаемый 36 м2 66:35:0203003:42 Изъятие части земельного участка в территории общее пользование территории	Земли населенных пунктов ЗОП (12.0) Земельные участки (территории) общего пользования	обл. Свердловская, г. Березовский, п. Ключевск, ул. Заводская, дом 18а	(1) (2) (3) (4) (1)	422283.56 1554235.06 422285.47 1554252.58 422282.99 1554254.25 422281.68 1554255.15 422283.56 1554235.06
И360	Изымаемый 44 м2 66:35:0203003:62 Изъятие части земельного участка в территории общее пользование территории	Земли населенных пунктов ЗОП (12.0) Земельные участки (территории) общего пользования	обл. Свердловская, г. Березовский, п. Ключевск, ул. Заводская, дом 38б	(1) (2) (3) (4) (1)	422293.76 1554195.68 422287.90 1554213.83 422283.86 1554233.22 422290.67 1554194.47 422293.76 1554195.68
И362	Изымаемый 379 м2 66:35:0203003:64 Изъятие всего земельного участка в территории общее пользование территории	Земли населенных пунктов ЗОП (12.0) Земельные участки (территории) общего пользования	обл. Свердловская, г. Березовский, п. Ключевск, ул. Заводская, дом 20/1	(1) (2) (3) (4) (5) (6) (7) (8) (9) (10) (11) (12) (1)	422066.13 1553888.58 422065.56 1553889.90 422063.68 1553894.26 422060.35 1553892.51 422046.69 1553890.71 422037.04 1553888.60 422019.18 1553885.85 422020.83 1553880.75 422021.25 1553879.44 422021.99 1553876.45 422050.31 1553881.70 422049.68 1553883.40 422066.13 1553888.58
И381	Изымаемый 243 м2 66:35:0203002:194 Изъятие части земельного участка в территории общее пользование территории	Земли населенных пунктов ЗОП (12.0) Земельные участки (территории) общего пользования	обл. Свердловская, г. Березовский, п. Ключевск, ул. Молодежная, дом 10	(1) (2) (3) (4) (1)	422431.94 1554256.19 422434.98 1554261.49 422398.66 1554279.40 422396.01 1554274.06 422431.94 1554256.19
[24]	3322 м2				

Таблица 3.3

3.3 Границы зон с особыми условиями использования территории
Зонами и территориями, которые являются или оказывают определенные планировочные ограничения для освоения проектируемой территории, являются:

- зоны санитарной охраны подземных водных ресурсов;

- охранные зоны воздушных высоковольтных электрических сетей;

- охранные зоны газопроводов;

- охранные зоны кабелей связи;

- особо охраняемые природные территории;

- санитарно-защитные зоны предприятий, сооружений и иных объектов.

Границы зон с особыми использованиями отражены на чертеже Т-2700-2016-ППТ «Схема границ зон с особыми условиями использования территории», М 1:2000, ограничения на использование территории в границах зон с особыми условиями использования территории приведены в Пояснительной записке (материалы по обоснованию проекта планировки) Т-2700-2016-ППТ – ПЗ.

Участки изменяемые (создаваемые) части земельных участков

№ пп	ЗУ исх.ЗУ	Местоположение	Площадь уч. части, кв.м	Площадь исх.ЗУ	ВРИ по ПЗЗ	ВРИ по ППТ	ВРИ по ЗЕР
1	2	3	4	5	6	7	
О008	(по схеме расположения)	обл. Свердловская, г. Березовский, п. Кочкишево, ул. Заводская, 22а	1701	1730	Предпринимательство	(4.0)	
О011	(66:35:0203002:31)	обл. Свердловская, г. Березовский, п. Кочкишево, ул. Заводская, 22а	1421	1458	Для индивидуального жилищного строительства	(2.1)	
О016	(66:35:0203002:207)	обл. Свердловская, г. Березовский, п. Кочкишево, ул. Первомайская, 16	1513	1602	Для индивидуального жилищного строительства	(2.1)	
О034	(66:35:0203002:36)	обл. Свердловская, г. Березовский, п. Кочкишево, ул. Заводская, дом 86	1669	1674(28)	Для индивидуального жилищного строительства	(2.1)	
О035	(66:35:0203002:37)	обл. Свердловская, г. Березовский, п. Кочкишево, ул. Заводская, дом 87	1221	1460(27)	Для индивидуального жилищного строительства	(2.1)	
О044	(66:35:0203002:47)	обл. Свердловская, г. Березовский, п. Кочкишево, пер. Больничный, дом 10а	1293	1294(25)	Для индивидуального жилищного строительства	(2.1)	
О080	(66:35:0203002:85)	обл. Свердловская, г. Березовский, п. Кочкишево, ул. Молодежная, дом 18	1989	2424(34)	Для индивидуального жилищного строительства	(2.1)	
О089	(66:35:0203002:94)	обл. Свердловская, г. Березовский, п. Кочкишево, ул. Заводская, дом 51	1490	1569(28)	Для индивидуального жилищного строительства	(2.1)	
О118	(66:35:0203002:125)	обл. Свердловская, г. Березовский, п. Кочкишево, ул. Больничная, дом 19	1277	1478(27)	Для индивидуального жилищного строительства	(2.1)	
О133	(66:35:0203002:142)	обл. Свердловская, г. Березовский, п. Кочкишево, ул. Заводская, дом 86	1316	1437(27)	Для индивидуального жилищного строительства	(2.1)	
О134	(66:35:0203002:143)	обл. Свердловская, г. Березовский, п. Кочкишево, пер. Больничный, дом 14	1109	1328(23)	Для индивидуального жилищного строительства	(2.1)	
О152	(66:35:0203002:161)	обл. Свердловская, г. Березовский, п. Кочкишево, ул. Гоголя, дом 6	1454	1529(27)	Для индивидуального жилищного строительства	(2.1)	
О161	(66:35:0203002:170)	обл. Свердловская, г. Березовский, п. Кочкишево, ул. Заводская, дом 53	984	1353(26)	Для индивидуального жилищного строительства	(2.1)	
О218	(66:35:0203002:232)	обл. Свердловская, г. Березовский, п. Кочкишево, пер. Перемайский, дом 4	2036	2067(31)	Для индивидуального жилищного строительства	(2.1)	
О226	(66:35:0203002:240)	обл. Свердловская, г. Березовский, п. Кочкишево, ул. Заводская, дом 80/1	988	1040(23)	Для индивидуального жилищного строительства	(2.1)	
О245	(66:35:0203002:269)	обл. Свердловская, г. Березовский, п. Кочкишево, ул. Больничная, дом 19	9504	3513(41)	Для индивидуального жилищного строительства	(2.1)	
О259	(66:35:0203002:297)	обл. Свердловская, г. Березовский, п. Кочкишево, ул. Студенческая, дом 17	675	695(18)	Для индивидуального жилищного строительства	(2.1)	
О290	(66:35:0203002:828)	обл. Свердловская, г. Березовский, п. Кочкишево, ул. Студенческая, дом 13а	1569	1640(28)	Малоэтажная многоквартирная жилая застройка	(2.1.1)	
О337	(66:35:0203003:20)	обл. Свердловская, г. Березовский, п. Кочкишево, ул. Заводская, дом 51	930	1284(24)	Для индивидуального жилищного строительства	(2.1)	
О341	(66:35:0203003:28)	обл. Свердловская, г. Березовский, п. Кочкишево, ул. Заводская, дом 272	990	1133(23)	Для индивидуального жилищного строительства	(2.1)	
О354	(66:35:0203003:42)	обл. Свердловская, г. Березовский, п. Кочкишево, ул. Заводская, дом 18а	1165	1200(24)	Для индивидуального жилищного строительства	(2.1)	
О360	(66:35:0203003:62)	обл. Свердловская, г. Березовский, п. Кочкишево, ул. Заводская, дом 385	1670	1714(29)	Для индивидуального жилищного строительства	(2.1)	
О381	(66:35:0203003:64)	обл. Свердловская, г. Березовский, п. Кочкишево, ул. Заводская, дом 202/1	1316	1559(28)	Для индивидуального жилищного строительства	(2.1)	
382	66:35:0203002:313	обл. Свердловская, г. Березовский, п. Кочкишево, ул.Молодежная, дом 10	1200	1200	Малоэтажная многоквартирная жилая застройка	(2.1.1)	

Изъятие земельных участков

№ пп	ЗУ исх.ЗУ	Местоположение	Изъяв. площадь, кв.м	Площадь исх.ЗУ	ВРИ изымаемой части по ППТ	Код ВРИ
1	2	3	4	5	6	7
И008	(по схеме расположения)	обл. Свердловская, г. Березовский, п. Кочкишево, пер.Больничный, 20	29	1730	Земельные участки (территории) общего пользования	(12.0)
И011	66:35:0203003:31	обл. Свердловская, г. Березовский, п. Кочкишево, ул.Заводская, 22а	37	1458	Земельные участки (территории) общего пользования	(12.0)
И016	66:35:0203002:207	обл. Свердловская, г. Березовский, п. Кочкишево, ул.Первомайская, 16	89	1602	Земельные участки (территории) общего пользования	(12.0)
И034	66:35:0203002:36	обл. Свердловская, г. Березовский, п. Кочкишево, ул. Заводская, дом 86	6	1674(28)	Земельные участки (территории) общего пользования	(12.0)
И035	66:35:0203002:37	обл. Свердловская, г. Березовский, п. Кочкишево, ул. Заводская, дом 87	239	1460(27)	Земельные участки (территории) общего пользования	(12.0)
И044	66:35:0203002:47	обл. Свердловская, г. Березовский, п. Кочкишево, пер. Больничный, дом 10а	1	1294(25)	Земельные участки (территории) общего пользования	(12.0)
И080	66:35:0203002:85	обл. Свердловская, г. Березовский, п. Кочкишево, ул. Молодежная, дом 18	435	2424(34)	Земельные участки (территории) общего пользования	(12.0)
И089	66:35:0203002:94	обл. Свердловская, г. Березовский, п. Кочкишево, ул. Заводская, дом 51	85	1569(28)	Земельные участки (территории) общего пользования	(12.0)
И118	66:35:0203002:125	обл. Свердловская, г. Березовский, п. Кочкишево, ул. Больничная, дом 19	201	1478(27)	Земельные участки (территории) общего пользования	(12.0)
И133	66:35:0203002:142	обл. Свердловская, г. Березовский, п. Кочкишево, ул. Заводская, дом 86	121	1437(27)	Земельные участки (территории) общего пользования	(12.0)
И134	66:35:0203002:143	обл. Свердловская, г. Березовский, п. Кочкишево, пер. Больничный, дом 12	219	1328(23)	Земельные участки (территории) общего пользования	(12.0)
И152	66:35:0203002:161	обл. Свердловская, г. Березовский, п. Кочкишево, ул. Гоголя, дом 6	75	1529(27)	Земельные участки (территории) общего пользования	(12.0)
И161	66:35:0203002:170	обл. Свердловская, г. Березовский, п. Кочкишево, ул. Заводская, дом 53	368	1353(26)	Земельные участки (территории) общего пользования	(12.0)
И218	66:35:0203002:232	обл. Свердловская, г. Березовский, п. Кочкишево, пер. Перемайский, дом 4	32	2067(31)	Земельные участки (территории) общего пользования	(12.0)
И226	66:35:0203002:240	обл. Свердловская, г. Березовский, п. Кочкишево, ул. Заводская, дом 80/1	52	1040(23)	Земельные участки (территории) общего пользования	(12.0)
И245	66:35:0203002:269	обл. Свердловская, г. Березовский, п. Кочкишево, ул. Больничная, дом 19	9	3513(41)	Земельные участки (территории) общего пользования	(12.0)
И259	66:35:0203002:297	обл. Свердловская, г. Березовский, п. Кочкишево, ул. Студенческая, дом 17	20	695(18)	Земельные участки (территории) общего пользования	(12.0)
И290	66:35:0203002:828	обл. Свердловская, г. Березовский, п. Кочкишево, ул. Студенческая, 13	71	1640(28)	Земельные участки (территории) общего пользования	(12.0)
И337	66:35:0203003:20	обл. Свердловская, г. Березовский, п. Кочкишево, ул. Заводская, дом 51	353	1284(24)	Земельные участки (территории) общего пользования	(12.0)
И341	66:35:0203003:28	обл. Свердловская, г. Березовский, п. Кочкишево, ул. Заводская, дом 272	144	1133(23)	Земельные участки (территории) общего пользования	(12.0)
И354	66:35:0203003:42	обл. Свердловская, г. Березовский, п. Кочкишево, ул. Заводская, дом 18а	36	1200(24)	Земельные участки (территории) общего пользования	(12.0)
И360	66:35:0203003:62	обл. Свердловская, г. Березовский, п. Кочкишево, ул. Заводская, дом 385	44	1714(29)	Земельные участки (территории) общего пользования	(12.0)
И362	66:35:0203003:64	обл. Свердловская, г. Березовский, п. Кочкишево, ул. Заводская, дом 202/1	379	379(14)	Земельные участки (территории) общего пользования	(12.0)
И381	66:35:0203002:194	обл. Свердловская, г. Березовский, п. Кочкишево, ул.Молодежная, дом 10	243	1559(28)	Земельные участки (территории) общего пользования	(12.0)

Участок образуемый

№ пп	Площадь, кв.м	Вид разрешенного использования по ППТ
1	2	3
:ЗУ1	1325	Коммунальное обслуживание
:ЗУ2	25	Коммунальное обслуживание
:ЗУ3	25	Коммунальное обслуживание
:ЗУ4	49	Коммунальное обслуживание
:ЗУ5	49	Коммунальное обслуживание
:ЗУ6	222	Земельные участки (территории) общего пользования
:ЗУ7	256	Коммунальное обслуживание
:ЗУ8	256	Коммунальное обслуживание
:ЗУ9	378	Земельные участки (территории) общего пользования
:ЗУ10	378	Земельные участки (территории) общего пользования
:ЗУ11	387	Земельные участки (территории) общего пользования
:ЗУ12	422	Земельные участки (территории) общего пользования
:ЗУ13	459	Земельные участки (территории) общего пользования
:ЗУ14	464	Земельные участки (территории) общего пользования
:ЗУ15	465	Земельные участки (территории) общего пользования
:ЗУ16	540	Земельные участки (территории) общего пользования
:ЗУ17	627	Земельные участки (территории) общего пользования
:ЗУ18	657	Земельные участки (территории) общего пользования
:ЗУ19	717	Земельные участки (территории) общего пользования
:ЗУ20	739	Земельные участки (территории) общего пользования
:ЗУ21	800	Для индивидуального жилищного строительства
:ЗУ22	832	Для индивидуального жилищного строительства
:ЗУ23	850	Для индивидуального жилищного строительства
:ЗУ24	850	Для индивидуального жилищного строительства
:ЗУ25	859	Для индивидуального жилищного строительства
:ЗУ26	866	Для индивидуального жилищного строительства
:ЗУ27	868	Для индивидуального жилищного строительства
:ЗУ28	935	Для индивидуального жилищного строительства
:ЗУ29	947	Для индивидуального жилищного строительства
:ЗУ30	982	Для индивидуального жилищного строительства
:ЗУ31	997	Общественное управление
:ЗУ32	997	Для индивидуального жилищного строительства
:ЗУ33	997	Земельные участки (территории) общего пользования
:ЗУ34	1040	Для индивидуального жилищного строительства
:ЗУ35	1059	Для индивидуального жилищного строительства
:ЗУ36	1064	Для индивидуального жилищного строительства
:ЗУ37	1069	Для индивидуального жилищного строительства
:ЗУ38	1072	Для индивидуального жилищного строительства
:ЗУ39	1094	Для индивидуального жилищного строительства
:ЗУ40	1118	Для индивидуального жилищного строительства
:ЗУ41	1258	Для индивидуального жилищного строительства
:ЗУ42	1264	Для индивидуального жилищного строительства
:ЗУ43	1300	Для индивидуального жилищного строительства
:ЗУ44	1350	Для индивидуального жилищного строительства
:ЗУ45	1437	Для индивидуального жилищного строительства
:ЗУ46	1441	Для индивидуального жилищного строительства
:ЗУ47	1441	Для индивидуального жилищного строительства
:ЗУ48	1450	Для индивидуального жилищного строительства
:ЗУ49	1457	Для индивидуального жилищного строительства
:ЗУ50	1461	Для индивидуального жилищного строительства
:ЗУ51	1495	Для индивидуального жилищного строительства
:ЗУ52	1521	Для индивидуального жилищного строительства
:ЗУ53	1528	Для индивидуального жилищного строительства
:ЗУ54	1568	Для индивидуального жилищного строительства
:ЗУ55	1830	Для индивидуального жилищного строительства
:ЗУ56	1830	Для индивидуального жилищного строительства
:ЗУ57	1728	Для индивидуального жилищного строительства
:ЗУ58	1979	Земельные участки (территории) общего пользования
:ЗУ59	2000	Для индивидуального жилищного строительства
:ЗУ60	2024	Амбулаторно-поликлиническое обслуживание
:ЗУ61	2059	Земельные участки (территории) общего пользования
:ЗУ62	1541	Для индивидуального жилищного строительства
:ЗУ63	1983	Для индивидуального жилищного строительства
:ЗУ64	2329	Малоэтажная многоквартирная жилая застройка
:ЗУ65	1895	Для индивидуального жилищного строительства
:ЗУ66	2419	Малоэтажная многоквартирная жилая застройка
:ЗУ67	2509	Земельные участки (территории) общего пользования
:ЗУ68.1	1420	Земельные участки (территории) общего пользования
:ЗУ68.2	1442	Для индивидуального жилищного строительства
:ЗУ69	2724	Земельные участки (территории) общего пользования
:ЗУ70	3006	Спорт
:ЗУ71	3442	Земельные участки (территории) общего пользования
:ЗУ72	3442	Земельные участки (территории) общего пользования
:ЗУ73	3683	Земельные участки (территории) общего пользования
:ЗУ74.1	1892	Для индивидуального жилищного строительства
:ЗУ74.2	1893	Для индивидуального жилищного строительства
:ЗУ75	1895	Земельные участки (территории) общего пользования
:ЗУ76	1380	Земельные участки (территории) общего пользования
:ЗУ77	5354	Земельные участки (территории) общего пользования
:ЗУ78.1	1401	Земельные участки (территории) общего пользования
:ЗУ78.2	7445	Земельные участки (территории) общего пользования
:ЗУ80	12891	Земельные участки (территории) общего пользования
:ЗУ81	1141	Для индивидуального жилищного строительства
:ЗУ82	56	Коммунальное обслуживание
:ЗУ83	148	Коммунальное обслуживание
:ЗУ84	25	Коммунальное обслуживание
:ЗУ85	30	Коммунальное обслуживание
:ЗУ86	69	Коммунальное обслуживание

Изм.	Кол.уч.	Лист	N док.	Подп.	Дата
Разраб.			Гамаль Л.Е.		12.2018
ГИП			Гамаль Л.Е.		12.2018
Утв.			Гамаль Л.Е.		12.2018

Взам. инв. №
Подп. и дата
Инв. № подл.

ПОСТАНОВЛЕНИЕ АДМИНИСТРАЦИИ БЕРЕЗОВСКОГО ГОРОДСКОГО ОКРУГА

ОТ 24.01.2019 № 52

ОБ УТВЕРЖДЕНИИ ПЛАНА ПРОВЕДЕНИЯ ОБЩЕСТВЕННЫХ ОБСУЖДЕНИЙ ПО ВЫБОРУ ОБЩЕСТВЕННЫХ ТЕРРИТОРИЙ ДЛЯ РЕЙТИНГОВОГО ГОЛОСОВАНИЯ В 2019 ГОДУ, ПОДЛЕЖАЩИХ ПЕРВООЧЕРЕДНОМУ БЛАГОУСТРОЙСТВУ В 2020 ГОДУ

В целях выполнения условий предоставления и расходования субсидий из бюджета Свердловской области на софинансирование муниципальной программы «Формирование современной городской среды на территории Березовского городского округа на 2018-2022 года», в соответствии с паспортом национального проекта «Жилье и городская среда», утвержденным протоколом заседания президиума Совета при Президенте Российской Федерации по стратегическому развитию и национальным проектам от 24.09.2018 №12, паспортом регионального проекта «Формирование комфортной городской среды на территории Свердловской области», утвержденным протоколом от 17.12.2018 №18 заседания Совета при Губернаторе Свердловской области по приоритетным стратегическим проектам Свердловской области от 17.12.2018, Уставом Березовского городского округа,

ПОСТАНОВЛЯЕТ:

1.Утвердить прилагаемый План проведения общественных обсуждений по выбору общественных территорий для рейтингового голосования в 2019 году, подлежащих первоочередному благоустройству в 2020 году.

2.Опубликовать настоящее постановление в газете «Березовский рабочий» и разместить на официальном сайте администрации Березовского городского округа в сети Интернет.

3.Контроль исполнения настоящего постановления возложить на заместителя главы администрации Березовского городского округа Еловикова А.В.

Глава Березовского городского округа,
глава администрации Е.Р. Писцов

Утвержден
постановлением администрации
Березовского городского округа
от 24.01.2019 №52

План
проведения общественных обсуждений
по выбору общественных территорий для рейтингового голосования в 2019 году подлежащих
первоочередному благоустройству в 2020 году

Срок	Мероприятие
29.12.2018	Опубликование перечня общественных территорий на официальном сайте администрации Березовского городского округа, нуждающихся в благоустройстве
25.01.2019	Опубликование на официальном сайте администрации Березовского городского округа, уведомления о приеме предложений по благоустройству общественных территорий
04.02.2019	Прием предложений по благоустройству общественных территорий
с 11.02.2019 по 15.02.2019	Проведение общественных обсуждений по общественным территориям для включения в муниципальную программу формирования современной городской среды на 2018-2022 годы
до 15.02.2019	Создание раздела на сайте администрации для проведения онлайн-голосования по включению общественных территорий в перечень для проведения рейтингового голосования .
с 18.02.2019 по 22.02.2019	Проведение рейтингового голосования по общественным территориям
не менее 2 раз в месяц, начиная с января по 10 апреля 2019 года	Проведение заседаний общественных комиссий в целях осуществления контроля хода проведения рейтингового голосования
в течении 10 рабочих дней со дня завершения приема предложений	Утверждение и опубликование на сайте администрации Березовского городского округа, перечня общественных территорий, отобранных для проведения голосования по общественным территориям
с 15.02.2019	Определение организаций, которые будут разрабатывать дизайн-проекты
до 01.03.2019	Утверждение дизайн-проектов благоустройства общественных территорий, отобранных для рейтингового голосования
до 01.03.2019	Опубликование в СМИ дизайн-проектов благоустройства общественных территорий, отобранных для рейтингового голосования
в течении 3 рабочих дней со дня проведения рейтингового голосования	Утверждение общественной комиссией итогов рейтингового голосования и направление соответствующего протокола для учета при утверждении (актуализации) муниципальной программы на 2018-2022 годы
не позднее 01.03.2019	Официальное опубликование сведений об итогах рейтингового голосования
с 28.02.2019	Размещение проекта муниципальной программы для общественного обсуждения на сайте администрации Березовского городского округа по итогам рейтингового голосования
до 31.03.2019	Утверждение (актуализация) муниципальной программы на 2018-2022 годы с учетом рейтингового голосования

ПОСТАНОВЛЕНИЕ АДМИНИСТРАЦИИ БЕРЕЗОВСКОГО ГОРОДСКОГО ОКРУГА

ОТ 04.02.2019 № 85

ОБ УТВЕРЖДЕНИИ ПОЛОЖЕНИЯ О ПОРЯДКЕ ВЫДАЧИ РАЗРЕШЕНИЙ НА РАЗМЕЩЕНИЕ СЕЗОННЫХ НЕСТАЦИОНАРНЫХ ОБЪЕКТОВ И ПЕРЕДВИЖНЫХ ЗРЕЛИЩНЫХ СООРУЖЕНИЙ ДЛЯ ПРОВЕДЕНИЯ ГАСТРОЛЬНЫХ, КУЛЬТУРНО-ЗРЕЛИЩНЫХ МЕРОПРИЯТИЙ И ГАСТРОЛЬНО-КОНЦЕРТНОЙ ДЕЯТЕЛЬНОСТИ НА ТЕРРИТОРИИ БЕРЕЗОВСКОГО ГОРОДСКОГО ОКРУГА

В соответствии со статьями 16, 17 Федерального закона от 06.10.2003 №131-ФЗ «Об общих принципах организации местного самоуправления в Российской Федерации», Уставом Березовского городского округа, утвержденного решением Думы Березовского городского округа от 27.06.2005 №115, требованиями по эксплуатации аттракционов, установленными государственными стандартами,

ПОСТАНОВЛЯЕТ:

1.Утвердить Положение о порядке выдачи разрешений на размещение сезонных нестационарных объектов и передвижных зрелищных сооружений для проведения гастрольных культурно-зрелищных мероприятий и гастрольно-концертной деятельности на территории Березовского городского округа (прилагается).

2.Управлению культуры и спорта Березовского городского округа (Репин К.А.) обеспечить взаимодействие с отделом МВД России по городу Березовскому для организации рейдовых мероприятий с целью выявления несанкционированной установки сезонных нестационарных объектов и передвижных зрелищных сооружений и направить перечень разрешенных к установке на территории Березовского городского округа сезонных нестационарных объектов и передвижных зрелищных сооружений.

3.Рекомендовать отделу МВД России по городу Березовскому (Возчиков А.И.) осуществлять государственный контроль (надзор) за работой нестационарных объектов и передвижных зрелищных сооружений для проведения гастрольных, культурно-зрелищных мероприятий и гастрольно-концертной деятельности на территории Березовского городского округа.

4.Управляющему делами администрации (Тимина И.В.) опубликовать настоящее постановление в газете «Березовский рабочий», разместить настоящее постановление на официальном сайте администрации города.

5.Настоящее постановление вступает в силу со дня его официального опубликования.

6.Контроль за исполнением настоящего постановления возложить на первого заместителя главы администрации Березовского городского округа Коргуля А.Г.

Глава Березовского городского округа,
глава администрации Е.Р. Писцов

Утверждено
постановлением администрации
Березовского городского округа
от 04.02.2019 №85

Положение
о порядке выдачи разрешений на размещение сезонных нестационарных объектов и передвижных зрелищных сооружений для проведения гастрольных, культурно-зрелищных мероприятий и гастрольно-концертной деятельности на территории Березовского городского округа

1.Настоящее Положение о порядке выдачи разрешений на размещение сезонных нестационарных объектов и передвижных зрелищных сооружений для проведения гастрольных, культурно-зрелищных мероприятий и гастрольно-концертной деятельности на территории Березовского городского округа (далее – Положение) разработано в соответствии с п.17 ч.1 Федерального закона от 06.10.2003 №131-ФЗ «Об общих принципах организации местного самоуправления в Российской Федерации», Уставом Березовского городского округа, и устанавливает порядок выдачи разрешений на размещение сезонных нестационарных объектов и передвижных зрелищных сооружений (далее - объектов) для проведения гастрольных, культурно-зрелищных мероприятий и гастрольно-концертной деятельности (далее.-.мероприятия, гастрольная деятельность) на территории Березовского городского округа.

2.Предметом регулирования настоящего положения являются отношения, возникающие между юридическими лицами или индивидуальными предпринимателями (далее.-.организатор, заявитель) и администрацией Березовского городского округа, связанные с предоставлением разрешений на размещение объектов для проведения мероприятий, гастрольной деятельности на территории Березовского городского округа.

3.Основными целями организации мероприятий, гастрольной деятельности являются:

1)повышение эстетического уровня жителей города и нравственного воспитания молодежи;

2)удовлетворение духовных потребностей населения города;

3)пропаганда народного художественного творчества, лучших достижений национальной и мировой культуры и искусства;

4)обеспечение высокого художественного и эстетического уровня массовых культурно-зрелищных мероприятий, концертов, спектаклей, цирковых представлений с участием профессиональных коллективов и отдельных исполнителей.

4.Термины и определения, используемые в процессе рассмотрения заявления о выдаче разрешения на размещение объектов:

1)аттракцион:

а)устройство для развлечений в общественных местах, создающее для посетителей развлекательный эффект за счет психоэмоциональных или биомеханических воздействий;

б)мобильное немеханизированное, надувное, игровое оборудование (конструкция), поддерживаемое избыточным давлением воздуха;

в)мобильное немеханизированное, соревновательно-развлекательное, призовое оборудование (конструкция);

г)сооружение с гладким наклонным спуском и лестницей, позволяющей забираться на верхнюю площадку и скатываться вниз;

д)катание на санях (повозках, телегах), запряженных животными, верхом на лошадях и других видах животных;

2)аттракцион призовой - аттракцион, основанный на принципе игр на ловкость, меткость, быстроту реакции и позволяющий получить приз при выполнении определенных условий игры;

3)гастрольно-концертная деятельность - деятельность по организации и проведению с участием артистов концертов, спектаклей, цирковых программ, представлений и иных культурно-зрелищных мероприятий на открытых площадках;

4)горка - оборудование с одной или несколькими наклонными поверхностями скольжения, по которым пользователь спускается вниз под действием силы тяжести;

5)детская игровая площадка - специально оборудованная территория, предназначенная для игры детей, включающая в себя оборудование и покрытие для детской игровой площадки;

6)детский аттракцион - аттракцион, специально разработанный для развлечения детей ростом от 90 до 160 см;

7)детский городок (игровой комплекс) - сложный и многофункциональный комплекс, который состоит из множества составляющих, являющийся частью детской игровой площадки (может включать горки, качели, домики и др.);

8)канатная дорога - оборудование, на котором пользователи катаются вдоль троса под действием силы тяжести;

9)карусель - оборудование с одним или более посадочным местом, вращающееся вокруг вертикальной оси, с углом наклона от вертикали не более 5*;

10)качалка - оборудование, приводимое в движение ребенком или детьми, на котором осуществляется колебательное движение в различных плоскостях;

11)качели - оборудование, приводимое в движение ребенком, масса которого располагается ниже шарнира, относительно которого осуществляется качание;

12)культурно-зрелищное мероприятие – мероприятие в форме концерта, спектакля, шоу-программы, циркового представления, иных видов художественно-исполнительского творчества;

13)луна-парк - комплекс аттракционов и иных устройств для развлечений, деятельность которых носит гастрольный характер;

14)механизированный аттракцион - аттракцион, на котором пассажиров перемещают по заданной траектории или в пределах ограниченного пространства, используя энергию различных видов, за исключением мускульной энергии людей;

15)механик аттракциона - лицо, имеющее необходимую профессиональную подготовку, назначенное организатором и несущее ответственность за техническое состояние аттракциона и его полное техническое обслуживание в соответствии с требованиями эксплуатационных документов;

16)нестационарный объект - переносное устройство или машина без фундамента, предназначенное для развлечений в местах общественного отдыха (игровой комплекс, аттракцион, горка, карусель, качалка, детская игровая площадка, канатная дорога, качели, т.п.);

17)ограничение пользования - запрет на пользование аттракционом посетителями с отклонениями здоровья от нормы и (или) по возрасту, росту, весу (массе), а также при плохом самочувствии;

18)оператор аттракциона - лицо, назначенное организатором, отвечающее за правильное управление аттракционом в соответствии с эксплуатационными документами, когда аттракцион разрешен для доступа посетителей;

19)организатор - юридическое лицо, независимо от его организационно-правовой формы, или индивидуальный предприниматель, предоставляющие услуги населению в сфере культурного отдыха и развлечений с использованием сезонных нестационарных объектов и передвижных зрелищных сооружений для проведения гастрольных, культурно-зрелищных мероприятий и гастрольно-концертной деятельности на территории;

20)парк развлечений - открытая территория или помещение, используемая(ое) преимущественно как постоянное место установки аттракционов и вспомогательных устройств для развлечений;

21)пассажир - человек, перемещаемый аттракционом;

22)передвижной зоопарк - совокупность сооружений (клеток, вольеров, манежей), предназначенных для перевозки, содержания, разведения и показа животных;

23)передвижной цирк - сооружение, представляющее собой шатер круглой формы либо куполообразное сооружение, внутри которого размещается манеж (чаша, заполненная водой) и посадочные места для зрителей;

24)покрытие - участок поверхности детской игровой площадки, размерами не менее зоны приземления ребенка, используемый совместно с оборудованием для детских игровых площадок;

25)посетитель.-.человек, находящийся в зоне аттракционов или вспомогательных устройств для развлечений;

26)правила для оператора - требования к оператору по управлению аттракционом, размещению и закреплению посетителей в пассажирских модулях в соответствии с эксплуатационными документами;

27)правила пользования аттракционом - требования к посетителям, установленные проектировщиком или эксплуатантом в соответствии с техническими регламентами и стандартами Российской Федерации для безопасного пользования аттракционом;

28)риск - вероятность причинения вреда жизни или здоровью посетителей аттракционов или имуществу с учетом тяжести этого вреда;

29)эксплуатационные документы - комплект документов, разработанных проектировщиком в соответствии с установленными ГОСТами, позволяющий обеспечить безопасность всех процессов эксплуатации и утилизации аттракционов в соответствии с техническими регламентами и национальными стандартами Российской Федерации.

5.Для осуществления мероприятий, гастрольной деятельности и установки объектов на территории Березовского городского округа организатор подает в администрацию Березовского городского округа заявление согласно установленной форме (приложение №1), с приложением необходимых документов, в соответствии с перечнем (приложение №2).

6.Заявление о проведении мероприятия направляется организатором в администрацию Березовского городского округа не позднее чем за 20 календарных дней до даты его проведения.

7.Прием заявлений осуществляется администрацией Березовского городского округа по месту ее нахождения. Заявление подается организатором непосредственно либо может быть направлено с использованием информационно-коммуникационных технологий (в электронной форме посредством сети Интернет). При направлении заявления в форме электронного документа оно должно быть заверено в порядке, установленном законодательством Российской Федерации, регулирующим отношения в области электронного документооборота.

8.При представлении заявления с приложением необходимых документов заявитель предъявляет документ, удостоверяющий его личность. В случае, если с заявлением о выдаче разрешения обращается представитель заявителя, предъявляется оригинал или копия документа, удостоверяющего полномочия физического лица представлять интересы заявителя, и документ, удостоверяющий личность представителя.

9.Заявители представляют документы в копиях с одновременным представлением оригинала. Копия документа после проверки ее соответствия оригиналу заверяется должностным лицом, ответственным за прием документов. Представленные заявителем документы после рассмотрения заявления остаются в органе местного самоуправления и заявителю не возвращаются.

10.Должностное лицо, ответственное за прием и регистрацию документов:

1)устанавливает предмет обращения;

2)проверяет документ, удостоверяющий личность заявителя, в случае, если заявление представлено заявителем при личном обращении;

3)проверяет полномочия представляющего заявителя физического лица действовать от имени юридического лица или индивидуального предпринимателя;

4)проверяет правильность заполнения заявления и полноту комплекта прилагаемых документов о выдаче разрешения, соответствие его по содержанию требованиям.

11.Не подлежат приему заявления и документы, имеющие подчистки либо приписки, зачеркнутые слова или иные не оговоренные в них исправления, заявления, заполненные карандашом, а также заявления с серьезными повреждениями, не позволяющими однозначно истолковать их содержание, иные требования, содержащиеся в Федеральном законе от 02.05.2006 №59-ФЗ «О порядке рассмотрения обращений граждан Российской Федерации».

12.После регистрации документа заявление передается для рассмотрения:

1)в случае размещения объекта и организации мероприятия, гастрольной деятельности не более чем на 24 часа – в отраслевой орган администрации Березовского городского округа – управление культуры и спорта Березовского городского округа;

2)в случае сезонного размещения объекта и организации мероприятия, гастрольной деятельности в определенный период времени более чем 24 часа – в Комиссию по размещению сезонных нестационарных объектов и передвижных зрелищных сооружений для проведения гастрольных, культурно-зрелищных мероприятий и гастрольно-концертной деятельности на территории Березовского городского округа (далее – Комиссия). Положение о Комиссии утверждается постановлением администрации Березовского городского округа.

13.В случае необходимости изменения маршрутов движения общественного транспорта, перекрытия

движения автотранспорта, организатор обязан получить согласование отдела Государственной инспекции безопасности дорожного движения ОМВД России по городу Березовскому.

14.Организатору гастрольной деятельности передвижных зоопарков, цирковых представлений, в которых задействованы животные, дополнительно, необходимо получить разрешение соответствующего государственного учреждения на каждого животного.

15.Листы согласования с отметками государственных органов передаются организатором в администрацию не позднее, чем за 10 календарных дней до даты проведения мероприятия.

16.Информация о местах нахождения и графике работы органов государственной власти и органов местного самоуправления, а также о других органах, организациях и учреждениях, обращение в которые необходимо для согласования гастрольной деятельности, иная справочная информация размещена на официальном сайте администрации Березовского городского округа и официальных сайтах указанных органов и учреждений.

17.Результатом рассмотрения заявлений является официальное письмо за подписью председателя Комиссии или начальника управления культуры и спорта Березовского городского округа, в котором содержится:

1)разрешение на размещение объекта с указанием сроков и местоположения объекта,

2)мотивированный отказ в размещении объекта.

18.Перечень оснований для отказа в выдаче разрешения:

1)представление заявителем недостоверных сведений;

2)непредоставление документов, указанных в перечне (приложение №2);

3)размещение объектов предполагается в местах и (или) сооружениях спортивно-оздоровительного назначения (бассейнах, стадионах и т.п.), находящихся в муниципальной собственности, и размещение объектов в указанных местах и сооружениях нарушает установленные для их эксплуатации санитарно-эпидемиологические правила и другие законодательно установленные нормативы;

4)противоречие мероприятия законодательству Российской Федерации, общепринятым нормам морали и нравственности, в случаях угрозы общественному порядку и безопасности жителей города, пропаганды насилия, национальной нетерпимости, порнографии, вредных привычек, использования ненормативной лексики;

5)на предполагаемое место размещения объекта уже выдано разрешение другому юридическому лицу или индивидуальному предпринимателю.

19.В случае совпадения мероприятия по месту и времени с другим мероприятием либо выдачи разрешения на планируемое место установки объекта другому заявителю, заявление которого на установку объекта и проведение мероприятия было подано ранее, ответственный орган вправе предложить организатору, обратившемуся с заявлением позже других, иное время или место проведения мероприятия и установки объекта.

Приложение №1
к Положению о порядке выдачи разрешений на размещение сезонных нестационарных объектов и передвижных зрелищных сооружений для проведения гастрольных, культурно-зрелищных мероприятий и гастрольно-концертной деятельности на территории Березовского городского округа

Главе администрации Березовского городского округа Е.Р. Писцову
от _____
(Имя Отчество Фамилия заявителя) представителя организации _____
_____
(наименование организации /ИП) действующего на основании _____
(устава, доверенности дата, номер)
телефон:_____e-mail:_____

ЗАЯВЛЕНИЕ
о выдаче разрешения на размещение сезонных нестационарных объектов и передвижных зрелищных сооружений для проведения гастрольных, культурно-зрелищных мероприятий и гастрольно-концертной деятельности на территории Березовского городского округа

1.Наименование организации: _____
_____
2.Юридический адрес:_____
3.ИНН (копия прилагается): _____
4.ОРГН (копия прилагается): _____
5.Законный представитель (руководитель, ФИО):_____
_____
6.Паспортные данные: серия _____ номер _____, выдан _____
_____
7.Лицензия (иной документ) на право занятия данным видом деятельности (копия прилагается): _____
_____

8.Наименование мероприятия / нестационарного объекта: _____
_____
9.Дата и время проведения / установки: _____
10.Планируемое место проведения / установки: _____
_____
11.Требуемая площадь для установки объекта / места проведения мероприятия:_____
_____
12.Ориентировочная потребность в инженерно – техническом обеспечении: _____
_____
13.Проектная вместимость площадки (помещения, зала):
мест всего _____посадочных мест _____
14.Предполагаемое количество зрителей / посетителей мероприятия / объекта: _____
15.Звукоусиление: _____
16.Источник электропитания: _____
17.Световое оформление: _____
18.Пиротехнические средства: _____
19.Средства уборки территории: _____
20.Наличие стационарных или приспособленных туалетов: _____
21.Наличие специально отведенных мест для торговли: _____
22.Наличие мест для парковки транспорта: _____
23.Наличие запасного эвакуационного пути: _____
24.Ответственный за проведение мероприятия (Ф.И.О., должность): _____
25.Оператор нестационарного объекта (Ф.И.О., должность): _____

Я, _____, предупрежден об ответственности за предоставление
(Фамилия И.О.)
неверных или неточных сведений.
Я, _____, согласен на обработку своих персональных данных.
(Фамилия И.О.)

_____ _____ _____
(дата) (подпись) (Фамилия И.О.)

Приложение №2
к Положению о порядке выдачи разрешений на размещение сезонных нестационарных объектов и передвижных зрелищных сооружений для проведения гастрольных, культурно-зрелищных мероприятий и гастрольно-концертной деятельности на территории Березовского городского округа

Перечень документов,
прилагаемых к заявлению о выдаче разрешения на размещение сезонных нестационарных объектов и передвижных зрелищных сооружений для проведения гастрольных, культурно-зрелищных мероприятий и гастрольно-концертной деятельности на территории Березовского городского округа

1)Копия свидетельства о государственной регистрации в качестве индивидуального предпринимателя.

2)Копия уведомления о постановке на учет в налоговом органе.

3)Копия выписки из общероссийского классификатора видов экономической деятельности (выписка из единого государственного реестра индивидуальных предпринимателей).

4)Копия документа, удостоверяющего личность предпринимателя (копия паспорта).

5)Копия доверенности на право представления интересов юридического лица или предпринимателя, оформленной надлежащим образом (в случае подачи заявления представителем).

6)Копия документа, удостоверяющего личность администратора, ответственного за проведение мероприятия (копия паспорта).

7)Копия трудового договора, заключенного между предпринимателем и администратором мероприятия / оператором объекта.

8)Копия технического паспорта объекта на русском языке (содержит основные технические характеристики, а также характеристики механического, пневматического, гидравлического, электрического и электронного оборудования, включая системы управления и другого используемого оборудования. Описание должно включать информацию о специфических особенностях аттракциона и способах его установки, о габаритных размерах и перемещениях, выходящих за эти размеры, об ограничениях, конструктивных особенностях и использованных материалах, системах движения, типах приводов, скоростях, ускорениях, электрическом оборудовании, рабочем цикле и порядке управления, а также рисках, ограничениях возможного круга пользователей).

9)Копия заключения уполномоченного органа о технической исправности аттракциона (в т.ч. контактную информацию, номер телефона органа, выдавшего разрешение на эксплуатацию).

10)Копия заключения государственного органа пожарной безопасности (при необходимости).

11)Эксплуатационные документы (в копиях), которые включают:

инструкцию по эксплуатации объекта (аттракциона) для администратора, включая требования к процедурам ввода в эксплуатацию, приостановки эксплуатации, простоя по техническим причинам, повторного ввода в эксплуатацию;

инструкцию для операторов по эксплуатации объекта (аттракциона) с пассажирами, включая требования к процедурам действий в чрезвычайных ситуациях, действий при пожаре и т.п.;

инструкцию по техническому обслуживанию и ремонту для механиков (электриков), включая перечень критичных компонентов и параметров;

информацию об ограничениях пользования объекта (аттракциона) по состоянию здоровья, по возрасту, росту и массе (при необходимости), для аттракционов I и II степени биомеханических рисков;

информацию об организации средств эвакуации, план мероприятий по эвакуации;

план, содержащий мероприятия по эвакуации пассажиров с большой высоты или из кресел со значительным наклоном по отношению к земле (при необходимости);

правила для оператора объекта;

правила пользования объекта (аттракциона) для посетителей, а также правила обслуживания пассажиров-инвалидов, если биомеханические воздействия объекта (аттракциона) для них допустимы;

схемы загрузки объекта (аттракциона) пассажирами (при необходимости);

режим работы объекта (аттракциона) с учетом обеденного и технологических перерывов;

таблички с требованиями механику по порядку ежедневных проверок критичных компонентов и параметров.

12)Копия сертификата соответствия объекта (соответствие объекта (аттракциона) требованиям государственного стандарта (ГОСТа), определяемого для каждого отдельного вида объекта (аттракциона)).

13)Копия результатов протокола испытаний объекта (в случае законодательно установленного требования).

14)Карточка сведений о контрагенте (копии заключенных договоров на обслуживание объекта, уборку территории и т.д.).

15)Выкипировка (схема территории) предполагаемых участков размещения объектов.

16)Копии документов, которые подтверждают прохождение обучения персонала объекта (оператора аттракциона) / мероприятия.

17)Копии документов, которые подтверждают официальное трудоустройство персонала объекта (оператора, механиков, электриков, и т.д.) / мероприятия.

18)Копия должностной инструкция персонала объекта (оператора, механиков, электриков) / мероприятия.

19)Схема размещения, установки урн, емкостей для сбора мусора и других бытовых отходов в пределах территории объекта и на прилегающей территории (договор с контрагентом по уборке прилегающей территории при необходимости).

20)Фото, эскизы объектов.

21)Ветеринарные свидетельства (при необходимости, в соответствии с законодательно установленными формами, в т.ч. утвержденных приказом Минсельхоза РФ от 16.11.2006 №422 «Об утверждении правил организации работы по выдаче ветеринарных сопроводительных документов»).

Приложение №3
к Положению о порядке выдачи разрешений на размещение сезонных нестационарных объектов и передвижных зрелищных сооружений для проведения гастрольных, культурно-зрелищных мероприятий и гастрольно-концертной деятельности на территории Березовского городского округа

РАЗРЕШЕНИЕ
на размещение сезонных нестационарных объектов и передвижных зрелищных сооружений для проведения гастрольных, культурно-зрелищных мероприятий и гастрольно-концертной деятельности на территории Березовского городского округа
_____ №_____

Настоящее разрешение выдано отраслевым органом администрации Березовского городского округа – управлением культуры и спорта Березовского городского округа
(наименование органа, выдавшего разрешение)

на размещение сезонных нестационарных объектов и передвижных зрелищных сооружений на территории Березовского городского округа
_____
(место размещения, адрес)

Временный нестационарный объект _____
_____
(наименование, вид, серийный номер объекта)

Настоящее разрешение предоставлено _____
_____
(указывается полное наименование и организационно-правовая форма юридического лица, ИНН)
_____
(№, дата свидетельства о государственной регистрации)
_____
(юридический адрес организации)
_____
(контактные данные организации: ФИО руководителя, номер телефона, e-mail)

Режим работы нестационарного объекта с _____до _____ часов «___»_____20__ года
Настоящее разрешение выдано на период с «___»_____20__ года по «___»_____20__ года
М.П.

Начальник управления культуры и спорта
Березовского городского округа _____ К.А. Репин

ПОСТАНОВЛЕНИЕ АДМИНИСТРАЦИИ БЕРЕЗОВСКОГО ГОРОДСКОГО ОКРУГА

ОТ 08.02.2019 № 95-1

О ПРИСВОЕНИИ НАИМЕНОВАНИЙ ЭЛЕМЕНТУ УЛИЧНО-ДОРОЖНОЙ СЕТИ, РАСПОЛОЖЕННОМУ В П.МОНЕТНЫЙ Г.БЕРЕЗОВСКОГО СВЕРДЛОВСКОЙ ОБЛАСТИ

Рассмотрев заключение комиссии по присвоению наименований, переименований и упразднении названий площадей, улиц, общественных мест на территории Березовского городского округа», с целью присвоения адресов формируемым земельным участкам в п.Монетный г.Березовского Свердловской области, руководствуясь постановлением Правительства РФ от 19.11.2014 №1221 «Об утверждении Правил присвоения, изменения и аннулирования адресов», решением Думы Березовского городского округа от 19.02.2015 №214 «Об утверждении Положения о порядке присвоения наименований, переименований и упразднении названий площадей, улиц, общественных мест на территории Березовского городского округа»,

ПОСТАНОВЛЯЕТ:

1.Присвоить новой улице, расположенной в Свердловской области, Березовском городском округе, п.Монетный, согласно приложенной схеме, следующее наименование:

улица: «Теплая».

2.Муниципальному казенному учреждению «Березовский центр муниципальных услуг» (Блудова А.А.) разместить сведения о присвоении наименования элементу планировочной структуры в федеральной информационной системе.

3.Управляющему делами администрации Березовского городского округа (Тимина И.В.) опубликовать настоящее постановление в газете «Березовский рабочий» и разместить на официальном сайте администрации Березовского округа в сети Интернет.

4.Контроль за исполнением настоящего постановления возложить на первого заместителя главы администрации Березовского городского округа Коргуля А.Г.

Глава Березовского городского округа,
глава администрации Е.Р. Писцов

ПОСТАНОВЛЕНИЕ АДМИНИСТРАЦИИ БЕРЕЗОВСКОГО ГОРОДСКОГО ОКРУГА

ОТ 08.02.2019 № 95

О ПРИСВОЕНИИ НАИМЕНОВАНИЙ ЭЛЕМЕНТАМ УЛИЧНО-ДОРОЖНОЙ СЕТИ, РАСПОЛОЖЕННЫМ В П.КРАСНОГВАРДЕЙСКИЙ Г.БЕРЕЗОВСКОГО СВЕРДЛОВСКОЙ ОБЛАСТИ

Рассмотрев заключение комиссии по присвоению наименований, переименований и упразднении названий площадей, улиц, общественных мест на территории Березовского городского округа», с целью присвоения адресов формируемым земельным участкам в п.Красногвардейский г.Березовского, Свердловской области, руководствуясь постановлением Правительства РФ от 19.11.2014 №1221 «Об утверждении Правил присвоения, изменения и аннулирования адресов», решением думы Березовского городского округа от 19.02.2015 №214 «Об утверждении Положения о порядке присвоения наименований, переименований и упразднении названий площадей, улиц, общественных мест на территории Березовского городского округа»,

ПОСТАНОВЛЯЕТ:

1.Присвоить новым улице и переулкам, расположенным в Свердловской области, Березовском городском округе, п.Красногвардейский, согласно приложенной схеме, следующие наименования:

улица: «Камышовая»;

переулки: «Красный», «Уютный».

2.Муниципальному казенному учреждению «Березовский центр муниципальных услуг» (Блудова А.А.) разместить сведения о присвоении наименования элементу планировочной структуры в федеральной информационной системе.

3.Управляющему делами администрации Березовского городского округа (Тимина И.В.) опубликовать настоящее постановление в газете «Березовский рабочий» и разместить на официальном сайте администрации Березовского городского округа в сети Интернет.

4.Контроль за исполнением настоящего постановления возложить на первого заместителя главы администрации Березовского городского округа Коргуля А.Г.

Глава Березовского городского округа,
глава администрации Е.Р. Писцов

Приложение к постановлению главы
администрации Березовского городского округа
от_____№_____

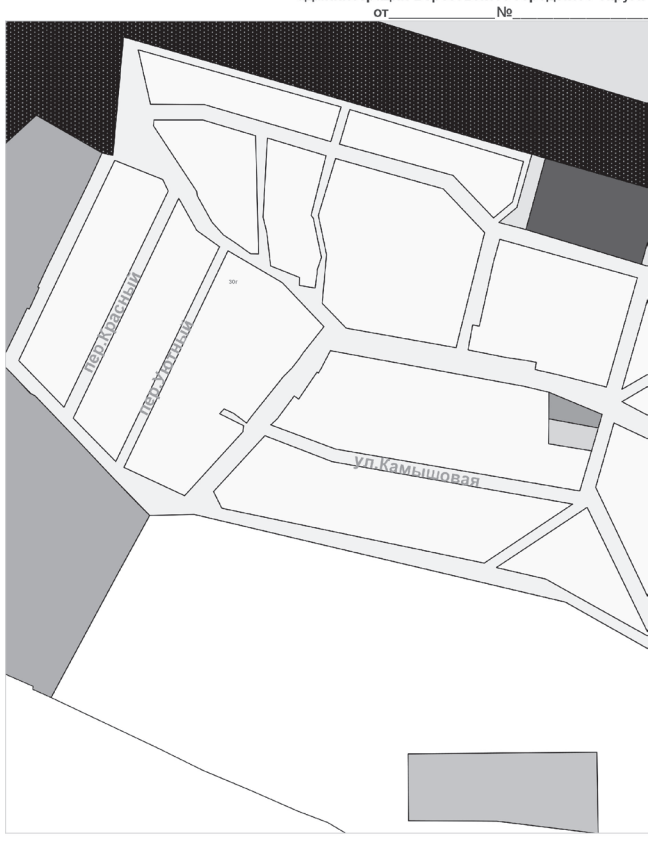

ПОСТАНОВЛЕНИЕ АДМИНИСТРАЦИИ БЕРЕЗОВСКОГО ГОРОДСКОГО ОКРУГА
ОТ 01.02.2019 № 80

О внесении изменений в постановление администрации Березовского городского округа от 20.12.2017 №1007 «Об утверждении Положения о представлении гражданами, претендующими на замещение должностей муниципальной службы Березовского городского округа, и лицами, замещающими должности муниципальной службы Березовского городского округа, сведений о доходах, расходах, об имуществе и обязательствах имущественного характера, а также сведений о доходах, расходах, об имуществе и обязательствах имущественного характера супруги (супруга) и несовершеннолетних детей» (в редакции от 20.04.2018 №321)

В соответствии с подпунктом «в» пункта 17 Национального плана противодействия коррупции на 2018-2020 годы, утвержденного Указом Президента Российской Федерации от 29 июня 2018 года №378, подпунктом 3 пункта 10 поручения Председателя Правительства Российской Федерации от 23.07.2018 №ДМ-П17-4575, части 3 статьи 8 Федерального закона от 25.12.2008 №273-ФЗ «О противодействии коррупции», в целях приведения Положения о представлении гражданами, претендующими на замещение должностей муниципальной службы Березовского городского округа, и лицами, замещающими должности муниципальной службы Березовского городского округа, сведений о доходах, расходах, об имуществе и обязательствах имущественного характера, а также сведений о доходах, расходах, об имуществе и обязательствах имущественного характера супруги (супруга) и несовершеннолетних детей от 20.12.2017 №1007 (в редакции от 20.04.2018 №321) в соответствие с действующим законодательством Российской Федерации,

ПОСТАНОВЛЯЕТ:

1.Внести следующие изменения в Положение о представлении гражданами, претендующими на замещение должностей муниципальной службы Березовского городского округа, и лицами, замещающими должности муниципальной службы Березовского городского округа, сведений о доходах, расходах, об имуществе и обязательствах имущественного характера, а также сведений о доходах, расходах, об имуществе и обязательствах имущественного характера супруги (супруга) и несовершеннолетних детей от 20.12.2017 №1007 (в редакции от 20.04.2018 №321) (далее - Положение):

1.1.Пункт 3 указанного Положения изложить в следующей редакции:

«Всеми лицами, претендующими на замещение должностей или замещающими должности, осуществление полномочий по которым влечет за собой обязанность представлять сведения о своих доходах, расходах, об имуществе и обязательствах имущественного характера, о доходах, расходах, об имуществе и обязательствах имущественного характера своих супругов и несовершеннолетних детей, при заполнении справок о доходах, расходах, об имуществе и обязательствах имущественного характера использовать специальное программное обеспечение «Справки БК».

1.2.Пункт 9 указанного Положения изложить в следующей редакции:

«Сведения о доходах, об имуществе и обязательствах имущественного характера, представляемые в соответствии с настоящим Положением, относятся к информации ограниченного доступа. В случае непоступления гражданина, претендующего на замещение должности муниципальной службы, включенной в Перечень должностей, на муниципальную службу, в дальнейшем указанные сведения не могут быть использованы и подлежат уничтожению. Сведения о доходах, об имуществе и обязательствах имущественного характера, представляемые в соответствии с настоящим Положением, отнесенные федеральным законом к сведениям, составляющим государственную тайну, подлежат защите в соответствии с законодательством Российской Федерации о государственной тайне».

2.Опубликовать настоящее постановление в газете «Березовский рабочий» и разместить на официальном сайте администрации Березовского городского округа «березовский.рф» в сети Интернет.

3.Контроль за исполнением настоящего постановления возложить на управляющего делами администрации Березовского городского округа Тимину И.В.

Глава Березовского городского округа,
глава администрации Е.Р. Писцов

ПОСТАНОВЛЕНИЕ АДМИНИСТРАЦИИ БЕРЕЗОВСКОГО ГОРОДСКОГО ОКРУГА
ОТ 01.02.2019 № 80-1

О ВНЕСЕНИИ ИЗМЕНЕНИЙ В ПОСТАНОВЛЕНИЕ АДМИНИСТРАЦИИ БЕРЕЗОВСКОГО ГОРОДСКОГО ОКРУГА ОТ 28.02.2013 №104 «О СОБЛЮДЕНИИ ЛИЦАМИ, ПОСТУПАЮЩИМИ НА РАБОТУ НА ДОЛЖНОСТЬ РУКОВОДИТЕЛЯ МУНИЦИПАЛЬНОГО УЧРЕЖДЕНИЯ И РУКОВОДИТЕЛЯМИ МУНИЦИПАЛЬНЫХ УЧРЕЖДЕНИЙ ПОЛОЖЕНИЙ Ч.4 СТ.275 ТРУДОВОГО КОДЕКСА РОССИЙСКОЙ ФЕДЕРАЦИИ»

В соответствии с подпунктом «в» пункта 17 Национального плана противодействия коррупции на 2018-2020 годы, утвержденного Указом Президента Российской Федерации от 29 июня 2018 года №378, подпунктом 3 пункта 10 поручения Председателя Правительства Российской Федерации от 23.07.2018 №ДМ-П17-4575, части 3 статьи 8 Федерального закона от 25.12.2008 №273-ФЗ «О противодействии коррупции», в целях приведения Положения о представлении лицом, поступающим на работу на должность руководителя муниципального учреждения, а также руководителем муниципального учреждения сведений о своих доходах, об имуществе и обязательствах имущественного характера и о доходах, об имуществе и обязательствах имущественного характера супруги (супруга) и несовершеннолетних детей» в соответствие с действующим законодательством Российской Федерации,

ПОСТАНОВЛЯЕТ:

1.Внести следующее изменение в Положение о представлении лицом, поступающим на работу на должность руководителя муниципального учреждения, а также руководителем муниципального учреждения сведений о своих доходах, об имуществе и обязательствах имущественного характера и о доходах, об имуществе и обязательствах имущественного характера супруги (супруга) и несовершеннолетних детей», утвержденное постановлением администрации Березовского городского округа от 28.02.2013 №104 «О соблюдении лицами, поступающими на работу на должность руководителя муниципального учреждения и руководителями муниципальных учреждений положений ч.4 ст.275 Трудового кодекса Российской Федерации» (далее – Положение):

1.1.Пункт 1 указанного Положения изложить в следующей редакции:

«Лицо, поступающее на работу на должность руководителя муниципального учреждения, а также руководитель муниципального учреждения обязаны представлять работодателю в письменной и электронной форме сведения о своих доходах, об имуществе и обязательствах имущественного характера и о доходах, об имуществе и обязательствах имущественного характера супруги (супруга) и несовершеннолетних детей и при заполнении справок о доходах, расходах, об имуществе и обязательствах имущественного характера использовать специальное программное обеспечение «Справки БК».

2.Опубликовать настоящее постановление в газете «Березовский рабочий» и разместить на официальном сайте администрации Березовского городского округа «березовский.рф» в сети Интернет.

3.Контроль за исполнением настоящего постановления возложить на управляющего делами администрации Березовского городского округа Тимину И.В.

Глава Березовского городского округа,
глава администрации Е.Р. Писцов

ПОСТАНОВЛЕНИЕ АДМИНИСТРАЦИИ БЕРЕЗОВСКОГО ГОРОДСКОГО ОКРУГА

ОТ 05.02.2019 № 88

О внесении изменения в постановление администрации Березовского городского округа от 07.07.2014 №365 «Об утверждении Перечня должностных лиц Березовского городского округа, уполномоченных составлять протоколы об административных правонарушениях, предусмотренных Законом Свердловской области от 14 июня 2005 года №52-ОЗ «Об административных правонарушениях на территории Свердловской области» (в редакции от 04.10.2018 №821)

В соответствии с Законом Свердловской области от 21 декабря 2018 года №158-ОЗ «О внесении изменений в статью 16 Закона Свердловской области «Об административных правонарушениях на территории Свердловской области»,

ПОСТАНОВЛЯЕТ:

1.Внести следующее изменение в постановление администрации Березовского городского округа от 07.07.2014 №365 «Об утверждении Перечня должностных лиц Березовского городского округа, уполномоченных составлять протоколы об административных правонарушениях, предусмотренных Законом Свердловской области от 14 июня 2005 года №52-ОЗ «Об административных правонарушениях на территории Свердловской области» (в редакции от 04.10.2018 № 821) (далее – Перечень):

1.1.Дополнить Перечень п.35 следующего содержания:

«Глава Березовского городского округа;

заместитель главы администрации Березовского городского округа;

начальник отдела жилищно-коммунального хозяйства администрации Березовского городского округа;

главный специалист отдела жилищно-коммунального хозяйства администрации Березовского городского округа;

ведущий специалист отдела жилищно-коммунального хозяйства администрации Березовского городского округа;

главы территориальных отделов администрации Березовского городского округа по поселкам;

заместители глав территориальных отделов администрации Березовского городского округа по поселкам;

специалист 1 категории территориального отдела администрации Березовского городского округа.

ст.16. Размещение транспортных средств на территории, занятой зелеными насаждениями.».

2.Опубликовать настоящее постановление в газете «Березовский рабочий» и на официальном сайте администрации Березовского городского округа в сети Интернет.

3.Контроль за выполнением настоящего постановления возложить на первого заместителя главы администрации Березовского городского округа Коргуля А.Г.

Глава Березовского городского округа,
глава администрации Е.Р. Писцов

Спецвыпуск газеты «Берёзовский рабочий».

Все документы в электронном варианте размещены на Официальном Интернет-Портале правовой информации Березовского городского округа: **бго-право.рф**

Все документы в электронном варианте размещены на официальном сайте администрации БГО: **березовский.рф**

Документы Думы в электронном варианте размещены на официальном сайте Думы БГО: **дума-берёзовский.рф**

БЕРЁЗОВСКИЙ РАБОЧИЙ

ЦЕНА СВОБОДНАЯ

УЧРЕДИТЕЛЬ ГАЗЕТЫ
администрация
Березовского городского округа
ИЗДАТЕЛЬ. Березовское МАУ
“Редакция газеты “Березовский рабочий”

АДРЕС РЕДАКЦИИ И ИЗДАТЕЛЯ
г. Березовский ,623700
ул. Красных Героев, 9
BERINFO.RU

ГЛАВНЫЙ РЕДАКТОР
Сергей Викторович СТУКОВ – 8-922-211-08-35, 4-88-11

ЖУРНАЛИСТЫ
Лилия ЯНЧУРИНА – 4-90-36, yanchurina_l@mail.ru
Ольга СЕКИСОВА – 4-88-11, berbgo@gmail.com
Анна ВЕЛИЖАНСКАЯ – ganna85317@mail.ru
Корректор – Лариса ИСЛАМОВА

Главный бухгалтер – Валентина СОКОЛОВА – 4-90-33
Отдел рекламы – 4-40-56, 4-90-35 – Любовь ШАЙМАРДАНОВА, Мария СМИРНОВА

Просьба направлять сообщения на один из следующих адресов
berbgo@gmail.com – для официальных документов администрации и Думы Березовского городского округа, berreklama@gmail.com – для рекламы и ВСЕХ видов объявлений

СПЕЦВЫПУСК

Мнения авторов публикаций могут не совпадать с позицией редакции. Письма читателей редакция использует по своему усмотрению. За содержание рекламных объявлений ответственность несет рекламодатель. При перепечатке ссылка на БР обязательна

Газета зарегистрирована Управлением ФС по надзору за соблюдением законодательства в сфере массовых коммуникаций и охране культурного наследия по Уральскому федеральному округу. Св-во о регистрации ПИ № ФС 11-1398 от 21.09.2007 г
Время подписания в печать 08.01.2019 по графику в 16.00. Фактически в 16.30. Офсетная печать. Заказ 431. Тираж 100. Типография ГУП СО «Монетный щебеночный завод», г. Березовский, ул. Красных Героев, 10; тел. 4-89-11