

Спецвыпуск Арамильские ВЕСТИ

№ 62 (1200)
10 декабря 2018 г.

Цена свободная.

Адрес редакции: ул. 1 Мая, 4, каб. 7

Телефон: 8-909-013-97-04

e-mail: vesti-aramil@yandex.ru

РОССИЙСКАЯ ФЕДЕРАЦИЯ
СВЕРДЛОВСКАЯ ОБЛАСТЬ
ПОСТАНОВЛЕНИЕ
ГЛАВЫ АРАМИЛЬСКОГО ГОРОДСКОГО ОКРУГА

от 30.11.2018 № 875

О разграничении полномочий между органами местного самоуправления Арамильского городского округа по участию в профилактике терроризма, а также минимизации и (или) ликвидации последствий его проявлений

В соответствии с Федеральным законом от 6 октября 2003 года № 131-ФЗ «Об общих принципах организации местного самоуправления в Российской Федерации», в целях реализации статьи 5.2 Федерального закона от 6 марта 2006 года № 35-ФЗ «О противодействии терроризму», подпункта 3 пункта 5 статьи 28 Устава Арамильского городского округа, во исполнение указания Национального антитеррористического комитета от 26 июня 2017 года № 28125/ДСП и решений антитеррористической комиссии в Свердловской области от 13 декабря 2017 года и 30 июля 2018 года

ПОСТАНОВЛЯЮ:

1. Утвердить полномочия деятельности органов местного самоуправления Арамильского городского округа по участию в профилактике терроризма, а также минимизации и (или) ликвидации последствий его проявлений, предусмотренных статьями 5.2 Федерального закона от 6 марта 2006 года № 35-ФЗ «О противодействии терроризму».
2. Начальнику Отдела образования Арамильского городского округа, Председателю Комитета по Управлению имуществом Арамильского городского округа до 01 марта 2019 года включить полномочия по профилактике терроризма, минимизации и ликвидации его последствий в положения и Уставы подведомственных организаций, а также в должностные инструкции работников, отвечающих за данное направление.
3. При осуществлении полномочий в области профилактики терроризма и экстремизма на территории Арамильского городского округа органы местного самоуправления руководствуются Конституцией Российской Федерации, законодательством Российской Федерации, законодательством Свердловской области, Уставом Арамильского городского округа и иными правовыми актами Арамильского городского округа.
4. Опубликовать настоящее Постановление в официальном издании – газете «Арамильские вести» и разместить на официальном сайте Арамильского городского округа в сети Интернет.
5. Контроль исполнения настоящего Постановления оставляю за собой.

Глава Арамильского городского округа

В.Ю. Никитенко

Утверждены
постановлением Главы
Арамильского городского округа
от 30.11.2018 № 875

Полномочия деятельности органов местного самоуправления Арамильского городского округа по участию в профилактике терроризма, а также минимизации и (или) ликвидации последствий его проявлений

1. Глава Арамильского городского округа:
 - 1) принимает нормативные правовые акты по вопросам участия в профилактике терроризма и экстремизма, а также в минимизации и (или) ликвидации последствий проявлений терроризма и экстремизма в границах Арамильского городского округа;
 - 2) принимает решения о создании координационных органов (Антитеррористической комиссии Арамильского городского округа, Межведомственной комиссии по профилактике экстремизма в Арамильском городском округе (далее – комиссия), а также рабочих групп в составе этих комиссий) по вопросам профилактики терроризма и экстремизма, а также минимизации и (или) ликвидации последствий проявлений терроризма и экстремизма. Является председателем данных комиссий. Утверждает состав комиссий, положения о комиссиях, регламент работы комиссий, план работы комиссии на предстоящий год;
 - 3) утверждает ежегодный План мероприятий по противодействию терроризму на территории Арамильского городского округа;
 - 4) осуществляет контроль за реализацией полномочий органов местного самоуправления по участию в профилактике терроризма и экстремизма, а также в минимизации и (или) ликвидации последствий проявлений терроризма и экстремизма в границах муниципального образования.
2. Администрация Арамильского городского округа (структурные подразделения Администрации Арамильского городского округа):
 - 1) в пределах своей компетенции принимает нормативные правовые акты по вопросам участия в профилактике терроризма, а также в минимизации и (или) ликвидации последствий проявлений терроризма в границах Арамильского городского округа;
 - 2) предусматривает ежегодно при подготовке проекта бюджета Арамильского городского округа на очередной финансовый год финансирование мероприятий по профилактике терроризма, а также минимизации и (или) ликвидации последствий проявлений терроризма;
 - 3) принимает решения в пределах своей компетенции по вопросам участия в профилактике терроризма, а также в минимизации и (или) ликвидации последствий проявлений терроризма во взаимодействии с правоохранительными органами, организациями всех форм собственности, общественными объединениями на территории Арамильского городского округа;
 - 4) принимает меры к выполнению Плана мероприятий по обеспечению безопасности при установлении уровней террористической опасности на территории Арамильского городского округа;
 - 5) осуществляет разработку, реализацию и оценку эффективности муниципальных программ в сфере профилактики терроризма, а также минимизации и (или) ликвидации последствий проявлений терроризма на территории Арамильского городского округа;
 - 6) принимает меры к выполнению ежегодного Плана мероприятий по противодействию терроризму на территории Арамильского городского округа;
 - 7) принимает меры в части, касающейся выполнения протокольных поручений Антитеррористической комиссии Свердловской области, решений Антитеррористической комиссии Арамильского городского округа;
 - 8) привлекает муниципальные учреждения, организации всех форм собственности, общественные организации и объединения в пределах их компетенции к проведению мероприятий по профилактике терроризма, а также минимизации и (или) ликвидации последствий проявлений терроризма на территории Арамильского городского округа;
 - 9) принимает участие в проверках антитеррористической защищенности объектов, находящихся в собственности Арамильского городского округа;
 - 10) разрабатывает и обеспечивает реализацию мер, направленных на обеспечение антитеррористической защищенности муниципальных объектов, в том числе:
 - а) мест массового пребывания людей;
 - б) мест (зданий, сооружений), предназначенных для проведения мероприятий с массовым пребыванием людей;
 - 11) принимает участие в комиссионных обследованиях объектов организаций всех форм собственности, осуществляющих свою деятельность на территории Арамильского городского округа, включая объекты жизнеобеспечения населения, расположенные в границах Арамильского городского округа, на

предмет их защищенности от террористических и экстремистских угроз;

12) разрабатывает и вносит предложения для принятия мер, направленных на обеспечение антитеррористической защищенности объектов, расположенных на территории Арамильского городского округа, в том числе:

- а) объектов жизнеобеспечения;
- б) образовательных организаций;
- в) государственных медицинских учреждений;
- г) организаций, предприятий и учреждений всех форм собственности, находящихся на территории Арамильского городского округа;

13) принимает участие в антитеррористических учениях на территории Арамильского городского округа, направленных на отработку взаимодействия территориальных органов Федеральных органов исполнительной власти, органов государственной власти Свердловской области и органов местного самоуправления Арамильского городского округа при осуществлении мер по противодействию терроризму, в том числе по минимизации и (или) ликвидации последствий его проявлений;

14) принимает меры к обеспечению безопасности при организации и проведении мероприятий с массовым пребыванием людей на территории Арамильского городского округа;

15) изучает политические, социально-экономические, межконфессиональные и иные процессы на территории Арамильского городского округа, оказывающие влияние на ситуацию в области противодействия терроризму;

16) проводит информирование населения Арамильского городского округа через системы оповещения и средства массовой информации об угрозах террористического, а также о принятых в связи с этим мерах;

17) организует и проводит информационно-пропагандистские мероприятия, направленные на раскрытие сущности и разъяснение общественной опасности терроризма, оказание позитивного воздействия на граждан Арамильского городского округа с целью формирования у них неприятия идеологии терроризма, обучение населения Арамильского городского округа формам и методам предупреждения террористических угроз, порядку действий при их возникновении (разработка и распространение учебно-методических пособий, памяток, листовок, размещение актуальной тематической информации в местных средствах массовой информации, в том числе на официальных информационных сайтах);

18) привлекает для консультационной работы должностных лиц и специалистов различных отраслей деятельности по необходимым направлениям профилактики терроризма, в том числе по минимизации и (или) ликвидации последствий его проявлений;

19) осуществляет организационно-техническое и материальное обеспечение деятельности Антитеррористической комиссии Арамильского городского округа;

20) осуществляет иные полномочия в решении данного вопроса местного значения, предусмотренные Федеральными законами, Законами Свердловской области, нормативными правовыми актами Главы Арамильского городского округа.

3. Заместитель главы Администрации Арамильского городского округа:

1) определяет задачи, формирует план работ, организует обеспечение деятельности антитеррористической комиссии и комиссий по профилактике экстремизма;

2) осуществляет сбор актуальной информации о выявлении причин и условий, способствующих проявлению террористических угроз, проводя анализ, прогнозирование развития ситуации, планирование необходимых мероприятий антитеррористической направленности и антиэкстремистской направленности;

3) организует взаимодействие с органами местного самоуправления Арамильского городского округа, государственными органами (в том числе с правоохранительными), хозяйствующими субъектами, общественными организациями, осуществляющими деятельность на территории Арамильского городского округа по вопросам профилактики терроризма и экстремизма, а также минимизации и (или) ликвидации последствий проявлений терроризма.

4. Учреждения культуры и спорта Арамильского городского округа:

1) привлекает для консультационной работы должностных лиц и специалистов различных отраслей деятельности по необходимым направлениям профилактики экстремизма;

2) осуществляет организационно-техническое и материальное обеспечение деятельности Межведомственной комиссии по профилактике экстремизма в Арамильском городском округе;

3) принимает меры в части, касающейся выполнения протокольных поручений Антитеррористической комиссии Арамильского городского округа, Межведомственной комиссии по профилактике экстремизма в городском округе;

4) обеспечивает наличие и функционирование контентной фильтрации, блокирующей доступ к интернет-ресурсам экстремистской и террористической направленности в местах общественного доступа муниципального бюджетного учреждения культуры «Арамильская центральная городская библиотека»

5) изучает политические, социально-экономические, межконфессиональные, межконфессиональные и иные процессы на территории Арамильского городского округа, оказывающие влияние на ситуацию в области противодействия терроризму и экстремизму;

6) осуществляет постоянный сбор информации о действующих на территории Арамильского городского округа национально-культурных, религиозных и иных общественных объединениях граждан, неформальных объединениях молодежи;

7) принимает меры к обеспечению безопасности при организации и проведении мероприятий с массовым пребыванием людей в учреждениях культуры и спорта на территории Арамильского городского округа;

8) привлекает муниципальные учреждения, организации всех форм собственности, общественные организации и объединения в пределах их компетенции к проведению мероприятий по профилактике терроризма и экстремизма, а также минимизации и (или) ликвидации последствий проявлений экстремизма на территории Арамильского городского округа;

9) осуществляет разработку, реализацию и оценку эффективности муниципальных программ в сфере профилактики терроризма и экстремизма, а также минимизации и (или) ликвидации последствий проявлений терроризма и экстремизма в области культуры и спорта Арамильского городского округа;

10) осуществляет профилактические, в том числе воспитательные, пропагандистские меры, направленные на предупреждение террористической и экстремистской деятельности;

11) планирует ежегодно при подготовке проекта бюджета Арамильского городского округа на очередной финансовый год финансирование мероприятий по профилактике экстремизма;

12) организует проведение воспитательных мероприятий, пропаганды национальной и религиозной терпимости, обеспечение равенства прав жителей Арамильского городского округа;

13) организует мероприятия по вовлечению молодежи в инновационную, предпринимательскую, добровольческую деятельность, а также по развитию гражданской активности молодежи и формированию здорового образа жизни;

14) проводит гражданское и патриотическое воспитание молодежи, воспитание толерантности в молодежной среде, формирование правовых, культурных и нравственных ценностей среди молодежи;

15) организует работу подведомственных муниципальных учреждений в пределах их компетенции к проведению мероприятий по профилактике терроризма, а также минимизации и (или) ликвидации последствий проявлений терроризма;

16) организует и координирует работу подведомственных учреждений по профилактике терроризма и экстремизма на конференциях, семинарах, беседах, конференциях, круглых столов, конкурсов, встреч, собраний, викторин, фестивалей, праздников, дискуссий, выставок, спортивных соревнований;

17) направляет предложения по вопросам участия в профилактике терроризма, а также в минимизации и (или) ликвидации последствий его проявлений в органы исполнительной власти субъекта Российской Федерации.

5. Отдел образования Арамильского городского округа:

1) принимает меры в части, касающейся выполнения протокольных поручений Антитеррористической комиссии Арамильского городского округа, Межведомственной комиссии по профилактике экстремизма в Арамильском городском округе;

2) осуществляет разработку, реализацию и оценку эффективности муниципальных программ в сфере профилактики терроризма, а также минимизации и (или) ликвидации последствий проявлений терроризма в области образования Арамильского городского округа;

3) принимает меры к выполнению ежегодного Плана мероприятий по противодействию терроризму в части, касающейся сферы образования Арамильского городского округа;

4) организует и проводит в подведомственных учреждениях информационно-пропагандистские мероприятия по разъяснению сущности терроризма и его общественной опасности, а также по формированию у подростков неприятия идеологии терроризма, в том числе путем распространения информационных материалов, печатной продукции, проведения разъяснительной работы и иных мероприятий;

5) организует и координирует работу подведомственных учреждений по профилактике терроризма и экстремизма в форме лекций, семинаров, бесед, конференций, круглых столов, конкурсов, встреч, собраний, викторин, фестивалей, праздников, дискуссий, медиауроков, выставок, спортивных соревнований;

6) организует работу подведомственных муниципальных учреждений в пределах их компетенции к проведению мероприятий по профилактике терроризма, а также минимизации и (или) ликвидации последствий проявлений терроризма;

7) обеспечивает наличие и функционирование контентной фильтрации, блокирующей доступ к интернет-ресурсам экстремистской и террористической направленности в компьютерных классах муниципальных образовательных учреждений;

8) формирует систему развития талантливых детей и подростков, создание условий для их самореализации, развитие творческого, профессионального, интеллектуального потенциалов детей и подростков;

9) организует проведение мероприятий по профилактике асоциального и деструктивного поведения подростков, поддержка детей и молодежи, находящейся в социально опасном положении;

10) обеспечивает выполнение требований к антитеррористической защищенности объектов, находящихся в ведении Отдела образования Арамильского городского округа;

11) организует в подведомственных учреждениях информационно-пропагандистские мероприятия, направленные на раскрытие сущности и разъяснение общественной опасности терроризма, оказание позитивного воздействия на детей и подростков Арамильского городского округа с целью формирования у них неприятия идеологии терроризма, обучение обучающихся и персонала образовательных учреждений Арамильского городского округа формам и методам предупреждения террористических угроз, порядку действий при их возникновении;

12) направляет предложения по вопросам участия в профилактике терроризма, а также в минимизации и (или) ликвидации последствий его проявлений в органы исполнительной власти субъекта Российской Федерации.

6. Муниципальные учреждения, организации всех форм собственности (далее - организации), расположенные на территории Арамильского городского округа:

1) руководители организаций назначают в подчиненных подразделениях работников, ответственных за организацию и проведение работы по профилактике терроризма и экстремизма, а также минимизации и (или) ликвидации последствий его проявлений;

2) принимают меры к антитеррористической защищенности подчиненных объектов;

3) в пределах своей компетенции принимают участие в профилактике терроризма и экстремизма, а также в минимизации и (или) ликвидации последствий его проявлений в границах Арамильского городского округа;

4) принимают меры в части, касающейся выполнения протокольных поручений Антитеррористической комиссии Арамильского городского округа;

5) организуют обучение (инструктажи) подчиненных работников мерам

по профилактике терроризма, а также минимизации и (или) ликвидации последствий его проявлений;

6) принимают участие в антитеррористических учениях (тренировках) на территории Арамильского городского округа в рамках своей компетенции и полномочий;

7) при организации массовых мероприятий принимают меры к обеспечению безопасности таких мероприятий.

7. Территориальные органы федеральных органов исполнительной власти, осуществляющих свою деятельность на территории Арамильского городского округа (по согласованию):

1) осуществляют свою профессиональную деятельность в порядке, предусмотренном законодательством Российской Федерации;

2) входят в состав и участвуют на постоянной основе в работе Антитеррористической комиссии Арамильского городского округа. Вносят предложения в решение комиссии;

3) согласовывают паспорта безопасности объектов, расположенных на территории Арамильского городского округа;

4) проводят совместное комиссионное обследование антитеррористической защищенности мест, предназначенных для проведения массовых мероприятий, в период подготовки и проведения мероприятий с массовым пребыванием людей;

5) участвуют совместно с другими уполномоченными организациями в религиях Арамильского городского округа в обеспечении безопасности общественно-политических, религиозных и иных массовых мероприятий, проводимых на территории Арамильского городского округа;

6) организуют и проводят антитеррористические учения (тренировки) на территории Арамильского городского округа, направленные на отработку взаимодействия территориальных органов Федеральных органов исполнительной власти, органов государственной власти Свердловской области и органов местного самоуправления Арамильского городского округа при осуществлении мер по противодействию терроризму, в том числе по минимизации и (или) ликвидации последствий его проявлений;

7) вносят в органы местного самоуправления Арамильского городского округа, муниципальные учреждения, организации всех форм собственности, расположенные на территории Арамильского городского округа, предложения по совершенствованию антитеррористической деятельности.

**РОССИЙСКАЯ ФЕДЕРАЦИЯ
СВЕРДЛОВСКАЯ ОБЛАСТЬ
ПОСТАНОВЛЕНИЕ
ГЛАВЫ АРАМИЛЬСКОГО ГОРОДСКОГО ОКРУГА**

от 30.11.2018 № 874

Об организации проведения обследования пассажиропотоков на городских и пригородных маршрутах движения общественного пассажирского транспорта на территории Арамильского городского округа

В соответствии с пунктом 7 части 1 статьи 16 Федерального закона от 06.10.2003 г. № 131-ФЗ «Об общих принципах организации местного самоуправления в Российской Федерации», на основании подпункта 7 пункта 1 статьи 6, подпункта 3 пункта 5 статьи 28 Устава Арамильского городского округа, в целях совершенствования организации транспортного обслуживания населения на территории Арамильского городского округа

ПОСТАНОВЛЯЮ:

1. Утвердить состав межведомственной комиссии по проведению обследования пассажиропотоков на городских и пригородных маршрутах движения общественного пассажирского транспорта на территории Арамильского городского округа (Приложение № 1).

2. Утвердить Методику проведения обследования пассажиропотоков на городских и пригородных маршрутах движения общественного пассажирского транспорта на территории Арамильского городского округа (Приложение № 2).

3. Постановление Главы Арамильского городского округа от 09.06.2010 г. № 624 «О проведении обследования пассажиропотоков на городских и пригородных маршрутах движения общественного пассажирского транспорта на территории Арамильского городского округа» признать утратившим силу с момента опубликования настоящего постановления.

4. Опубликовать настоящее постановление в газете «Арамильские вести» и разместить на официальном сайте Арамильского городского округа в сети «Интернет».

5. Контроль за исполнением настоящего постановления возложить на заместителя главы Администрации Арамильского городского округа Гарифуллина Р.В.

Глава Арамильского городского округа

В.Ю. Никитенко

Приложение № 1
к постановлению главы
Арамильского городского округа
от 30.11.2018 № 874

СОСТАВ

межведомственной комиссии по проведению обследования пассажиропотоков на городских и пригородных маршрутах движения общественного пассажирского транспорта на территории Арамильского городского округа

1. Председатель комиссии - Гарифуллин Р.В., заместитель главы Администрации Арамильского городского округа.

2. Заместитель председателя комиссии – Редькина Е.В., заместитель главы Администрации Арамильского городского округа.

3. Секретарь комиссии – Ковалек Т.В., специалист по работе с перевозчиками Муниципального бюд-

жетного учреждения «Арамильская Служба Заказчика».

Члены комиссии:

1. Булаева Т.Е. – председатель Комитета по экономике и стратегическому развитию Администрации Арамильского городского округа;

2. Гагарин А.М. - ведущий специалист Администрации Арамильского городского округа (по мобилизационной работе).

3. Представитель предприятия, организации пассажирского транспорта (по согласованию);

4. Представитель отделения Государственной инспекции безопасности дорожного движения межмуниципального отдела Министерства внутренних дел России «Сысертский» (по согласованию).

Приложение № 2
к постановлению главы
Арамильского городского округа
от 30.11.2018 № 874

Методика

проведения обследования пассажиропотоков на городских и пригородных маршрутах движения общественного пассажирского транспорта на территории Арамильского городского округа

1. Общие положения

1.1. Настоящая Методика проведения обследования пассажиропотоков на городских и пригородных маршрутах движения общественного пассажирского транспорта на территории Арамильского городского округа (далее - Методика) разработана с целью определения порядка статистического обследования пассажиропотоков на территории Арамильского городского округа.

1.2. При проведении статистического обследования пассажиропотоков на транспорте общего пользования необходимо руководствоваться Методологическими рекомендациями по проведению обследования по определению степени использования общественного транспорта различными категориями граждан (транспортной подвижности граждан), утвержденными Госкомстатом России 14.02.2002 № ОР-09-23/692 и настоящей Методикой.

1.3. Обследование пассажиропотоков на маршрутах пассажирского транспорта общего пользования проводится с целью оптимизации маршрутной сети и повышения качества обслуживания населения города, а также определения основных направлений развития транспортной системы муниципального образования на перспективу, формирования муниципального заказа на перевозку пассажиров транспортом общего пользования.

1.4. Задачами обследования пассажиропотоков является определение загрузки маршрутной сети Арамильского городского округа, объема перевозок, пассажирооборота на остановочных пунктах отдельно по каждому маршруту.

1.5. Обследование пассажиропотоков по решению комиссии проводится двумя методами: анкетным или табличным, либо двумя методами одновременно.

1.6. Обследование проводится три дня (2 будних дня и 1 выходной день).

2. Основные организационные мероприятия по подготовке обследования

2.1. Решение о проведении статистического обследования пассажиропотоков на городском и пригородном общественном пассажирском транспорте принимается Главой Арамильского городского округа на основании

решения комиссии по вопросам организации транспортного обслуживания населения Арамильского городского округа или иных субъектов в сфере транспортного обслуживания населения.

2.2. На период проведения статистического обследования пассажиропотоков по муниципальным маршрутам городского и пригородного сообщения, создается межведомственная комиссия (далее - Комиссия), состав которой утверждается Постановлением Главы Администрации.

2.2.1. Комиссию возглавляет заместитель главы Администрации Арамильского городского округа.

2.2.2. Комиссия утверждает план основных мероприятий по подготовке и проведению статистического обследования перевозок пассажиров, определяет масштабы и срок проведения статистического обследования, разрабатывает формы учетной документации для проведения статистического обследования.

2.2.3. Комиссия осуществляет контроль за выполнением календарного графика работы, обрабатывает данные учетной информации по статистическому обследованию пассажиропотоков по каждому городскому и пригородному маршруту.

3. Организация проведения обследования

3.1. Комиссия информирует население Арамильского городского округа о дате проведения статистического обследования пассажиропотоков на транспорте общего пользования по муниципальным маршрутам путем размещения информации в средствах массовой информации, в салонах автобусов и на остановочных пунктах за 30 дней до даты проведения статистического обследования пассажиропотоков на транспорте общего пользования по муниципальным маршрутам.

3.2. Комиссия осуществляет контроль выдачи всем учетчикам, из числа лиц, указанных в абзаце 4 п. 4.1.2. настоящей Методики, необходимой учетной документации, выполнения графиков работы, соблюдение технологии проведения обследования, полноту сбора информации и правильность ее первичной обработки, своевременную сдачу результатов обследования по установленным формам для последующей обработки и анализа.

3.3. Обследование пассажиропотоков по муниципальным маршрутам осуществляется по заданию комиссии учетчиками, из числа лиц, указанных в абзаце 4 п. 4.1.2. настоящей Методики (далее – учетчики), находящимися в салоне транспортного средства и на остановочном пункте.

3.4. Руководители предприятий, организаций, осуществляющих деятельность в сфере транспортного обслуживания населения Арамильского городского округа в дни статистического обследования пассажиропотоков на транспорте общего пользования по муниципальным маршрутам:

- обеспечивают своевременный выпуск на линию всего количества подвижного состава, предусмотренного графиками движения;

- обеспечивают на закрепленных за предприятием, организацией муниципальных маршрутах, с учетом специфики работы предприятия, организации, своевременно доставку на обследуемые муниципальные маршруты учетчиков, создают для них приемлемые условия труда.

4. Порядок проведения обследования пассажиропотоков на городских и пригородных маршрутах пассажирского транспорта общего пользования

4.1. Табличный метод.

Табличный метод обследования основан на учете перевозимых пассажиров, учетчиками находящимися внутри транспортных средств или на остановочных пунктах общественного транспорта.

Процесс подготовки обследования пассажиропотоков делится на 3 этапа:

1 этап - подготовительная работа;

2 этап - проведение обследования;

3 этап - обработка результатов обследования.

4.1.1. 1 этап - подготовительная работа.

Подготовительная работа в свою очередь делится на мероприятия:

а) сбор информации по каждому автобусному маршруту:

- номер маршрута;

- начальный и конечный пункты маршрута;

- режим работы маршрута;

- время начала и окончания работы маршрута;

- плановое количество рейсов в прямом и обратном направлениях в будние и выходные дни;

- организация, обслуживающая пассажирские перевозки на данном маршруте;

- марка подвижного состава;

- количество единиц подвижного состава;

- остановки в прямом и обратном направлениях;

- расписание движения.

Данная информация необходима для планирования числа учетчиков и составления журнала учета, позволяющего контролировать процесс обследования пассажиропотоков по муниципальным маршрутам.

б) производится расчет необходимого количества бланков обследования (Приложение №1 к Методике), количество которых определяется: из числа обследуемых муниципальных маршрутов, количества соответствующих рейсов и числа учетчиков;

в) производится печать первичных документов (таблиц), приобретается необходимый инвентарь (папки, ручки, карандаши и т.п.);

г) назначаются ответственные лица из числа сотрудников каждого транспортного предприятия, организации, осуществляющих перевозку населения по муниципальным маршрутам городского и пригородного сообщения, которые проводят подбор учетчиков для проведения обследования пассажиропотока.

4.1.2. 2 этап - проведение обследования пассажиропотоков.

Обследование пассажиропотоков по муниципальным маршрутам городского и пригородного сообщения проводится, как правило, с охватом всех часов работы транспорта.

В случае незначительных пассажиропотоков обследование на ряде муниципальных маршрутов может быть проведено только в часы пик.

При интервале движения на маршруте меньше 10 минут, возможно, выборочное обследование 50 %

подвижного состава. На тех маршрутах, где интервал движения превышает 10-15 минут и количество подвижного состава, работающего на маршруте меньше 10 единиц, необходимо провести 100 % обследование пассажиропотоков.

Полное обследование пассажиропотоков по муниципальным маршрутам городского и пригородного сообщения проводится учетчиками, из числа лиц, трудоустроенных на предприятии или в организации (контролеры, кондукторы, технический персонал), а также привлеченными лицами, с заключением трудового договора.

На предприятии, в организации, осуществляющих перевозку пассажиров по муниципальным маршрутам городского и пригородного сообщения назначается ответственным лицом за проведение обследования пассажиропотоков, в задачу которого входит:

- 1) формирование необходимого количества бланков по каждому маршруту;
- 2) разработка и согласование организационных мероприятий по обеспечению доставки учетчиков:
 - на начальный пункт выхода по муниципальным маршрутам подвижного состава, до выхода его на маршрут;
 - на остановочные пункты, расположенные по муниципальным маршрутам движения автобусов, до выхода их на маршрут.
- 3) проведение инструктажа с учетчиками по заполнению бланков обследования и правилам обеспечения безопасности работы;
- 4) посадка учетчиков в автобусы, осуществляющих перевозку населения по муниципальным маршрутам;
- 5) контроль правильности заполнения учетчиками листов обследования пассажиропотоков.

Учетчикам в день проведения обследования пассажиропотоков, но до начала движения автотранспорта по муниципальным маршрутам выдаются бланки (Приложение № 1 к Методике) с заполненными графами:

- государственный номер подвижного состава, марка подвижного состава номер маршрута, вид сообщения, протяженность муниципального маршрута, начальный и конечные пункты муниципального маршрута, наименование остановочных пунктов в прямом и обратном направлениях по муниципальным маршрутам, дата проведения обследования муниципального маршрута.

В день обследования, занятые в обследовании лица, должны явиться заблаговременно и занять свои рабочие места согласно инструкции.

Работа учетчиков, организуется в две смены. Во время рейса каждого автобуса, следующего по муниципальному маршруту учетчик, находясь у входной двери автобуса, фиксирует количество вошедших и вышедших пассажиров на каждой остановке, заносит данные в бланк (Приложение № 1 к Методике).

После окончания прямого и обратного рейса автобуса, следовавшего по муниципальному маршруту ответственный лицо, назначенное от автотранспортного предприятия, организации просматривает таблицы у учетчиков, если нет замечаний, то учетчики продолжают обследование следующего рейса автобуса, следующего по муниципальному маршруту.

4.1.3. 3 этап - обработка результатов обследования.
Обработка результатов статистического обследования пассажиропотоков по муниципальным маршрутам позволяет получить информацию о количестве перевозимых пассажиров в целом, отдельно по каждому маршруту, по часам суток, по пассажирообороту на остановочных пунктах.

По данным статистического обследования пассажиропотоков по муниципальным маршрутам городского и пригородного сообщения:

- строится картограмма пассажиропотоков по уличной сети Арамилского городского округа;
- корректируется маршрутная сеть пассажирского автотранспорта;
- определяются количество и тип единиц подвижного состава на каждом муниципальном маршруте в зависимости от загрузки по часам суток, необходимого для организации перевозки пассажиров;
- корректируется расписание движения и выпуска подвижного состава на линию в различные периоды времени.

5. Методология обследования транспортной подвижности различных категорий граждан анкетным методом.

5.1. Анкетный метод обследования пассажиропотоков основан на заполнении по установленной форме (Приложение № 2 к Методике) анкет опроса гражданами или учетчиками.

5.2. Заполнение анкет установленной формы может осуществляться различными способами в зависимости от местных условий

- путем передачи бланков анкет руководителям предприятий, организаций и учреждений, расположенных на территории Арамилского городского округа для организации заполнения бланков анкет сотрудниками предприятий, организаций, учреждений и возврата заполненных бланков анкет секретарю комиссии;

- путем допуска на предприятие, в организацию или в учреждение специального учетчика, который должен получить необходимую информацию о движении автотранспорта по муниципальным маршрутам непосредственно опросом работников предприятий, организаций, учреждений, указанных в задании комиссии.

5.3. Выбор способа заполнения анкет определяется комиссией по проведению обследования пассажиропотоков.

5.4. Учетчики, ответственные лица, предприятий, организаций и учреждений, отвечающие за проведение анкетного опроса, сдают заполненные анкеты в комиссию по проведению обследования пассажиропотоков.

5.5. Итоговые данные первичной обработки анкет заносятся в сводную таблицу результатов анкетного обследования транспортной подвижности граждан по каждому муниципальному маршруту.

6. Организация обработки и анализа материалов обследования.

6.1. Обработка и анализ результатов обследования пассажиропотоков по муниципальным маршрутам на транспорте общего пользования осуществляется комиссией по проведению обследования пассажиропотоков.

6.2. По окончании каждой смены учетчики обязаны сдать секретарю комиссии бланки или анкеты обследования.

- 6.3. Комиссия по обследованию пассажиропотоков:
- обобщает результаты первичного учета, полученные от всех учетчиков по обследованию пассажиропотоков по муниципальным маршрутам;
 - анализирует результаты обследования пассажиропотоков;
 - разрабатывает статистические нормативы и коэффициенты для определения объемов перевозок пассажиров по муниципальным маршрутам на общественном транспорте;
 - подготавливает и вносит на рассмотрение Главе Арамилского городского округа предложения по улучшению работы в сфере транспортного обслуживания населения

Приложение №1
к Методике проведения обследования пассажиропотоков на городских и пригородных маршрутах движения общественного пассажирского транспорта на территории Арамилского городского округа

Бланк обследования пассажиропотоков

Дата _____
№ маршрута _____
Вид сообщения (город, пригород) _____ км.
Общая протяженность маршрута _____ км.
Начальный пункт _____
Конечный пункт _____
Количество остановочных пунктов _____ ед.
Время в пути:
в прямом направлении _____ мин.
в обратном направлении _____ мин.
График движения (время начала и окончания работы на маршруте) _____
Марка подвижного состава _____
Государственный номер подвижного состава _____

№ п/п	Наименование остановочных пунктов		Прямое направление (начало)		Обратное направление (начало)	
	В прямом направлении	В обратном направлении	вышло	вышло	вышло	вышло
1						
2						
3						
4						

5					
	итого		Конец:	Конец:	

Учетчик _____
(Фамилия И.О., подпись)

Приложение № 2

к Методике проведения обследования пассажиропотоков на городских и пригородных маршрутах движения общественного пассажирского транспорта на территории Арамилского городского округа

Анкета обследования поездок пассажиров на общественном транспорте

Уважаемый житель городского округа!

Если Вы пользуетесь общественным пассажирским транспортом 001 или 002 маршрута, просим Вас ответить на вопросы анкеты о своих поездках.

Ваша информация необходима для разработки мер по улучшению транспортного обслуживания населения Арамилского городского округа. Заполненную анкету просьба передать в Администрацию Арамилского городского округа.

Администрация Арамилского городского округа

1. Количество совершаемых Вами поездок в день ____, всего ____, в том числе:
 - будние дни _____
 - выходные дни _____
 2. Как вы оцениваете существующую организацию работы автобусов по маршрутам 001 и 002?
 - положительно _____
 - отрицательно _____
- (указать причины)
3. Ваши предложения по улучшению работы автобусов по муниципальным маршрутам 001 и 002 .
 4. Рационально ли расположены начальные и конечные пункты по маршрутам 001 и 002?
 5. Количество остановок, проезжаемых Вами по муниципальному маршруту _____.
 6. Рационально ли расположены остановочные пункты по маршрутам 001 и 002?
 7. Есть ли у Вас замечания, предложения к организации обслуживания пассажиров по маршрутам 001 и 002? а именно:
 - расписанию движения автобусов _____
 - к работе водителей _____
 - другое (указать причины) _____
 8. Какие новые муниципальные маршруты Вы считаете необходимо открыть или изменить существующие?

Анкеты просим направить по адресу: г. Арамил, ул.1 Мая,12, кабинет № 7.
Кроме того, ваши замечания и предложения можно сообщить по телефону 8 (343) 385-32-83 (1093)

РОССИЙСКАЯ ФЕДЕРАЦИЯ СВЕРДЛОВСКАЯ ОБЛАСТЬ ПОСТАНОВЛЕНИЕ ГЛАВЫ АРАМИЛЬСКОГО ГОРОДСКОГО ОКРУГА

от 20.11.2018 № 848

Об утверждении плана мероприятий по переводу Муниципального автономного образовательного учреждения дополнительного образования «Детско-юношеская спортивная школа «Дельфин» в организацию спортивной подготовки

В соответствии с Федеральным законом от 4.12.2007 № 329-ФЗ «О физической культуре и спорте в Российской Федерации», приказом Минспорта России от 30.10.2015 № 999 «Об утверждении требований к обеспечению подготовки спортивного резерва для спортивных сборных команд Российской Федерации», приказом Министерства физической культуры и спорта Свердловской области от 20.02.2017 № 88/ос «О модернизации системы подготовки спортивного резерва и преобразованию государственных (муниципальных) детско-юношеских спортивных школ (ДЮСШ) и специализированных детско-юношеских спортивных школ олимпийского резерва (СДЮСШОР) в организации спортивной подготовки», в целях развития детско-юношеского спорта и создания условий для подготовки спортивных сборных команд Арамилского городского округа и участия в обеспечении подготовки спортивного резерва для спортивных сборных команд Свердловской области, руководствуясь Уставом Арамилского городского округа

ПОСТАНОВЛЯЮ:

1. Утвердить План мероприятий по переводу Муниципального автономного образовательного учреждения дополнительного образования «Детско-юношеская спортивная школа «Дельфин» (далее – МАОУ ДО ДЮСШ «Дельфин») в организацию спортивной подготовки, реализующую программы спортивной подготовки в соответствии с федеральными стандартами спортивной подготовки (далее – План мероприятий) (Приложение № 1).
2. Администрации Арамилского городского округа обеспечить реализацию Плана мероприятий.
3. Директору МАОУ ДО ДЮСШ «Дельфин» Белогубовой И.В.:
 - 3.1 обеспечить внесение в Устав и Единый государственный реестр юридических лиц изменений, связанных с переводом учреждения;
 - 3.2 представить в Администрацию Арамилского городского округа и в Комитет по управлению муниципальным имуществом Арамилского городского округа (далее – КУМИ АГО) копию листа записи из Единого государственного реестра юридических лиц о государственной регистрации изменений, вносимых в учредительные документы юридического лица и копию устава учреждения, осуществляющего спортивную подготовку;
 - 3.3 осуществить иные юридические действия, необходимые при переходе на обеспечение подготовки спортивного резерва.
4. Опубликовать настоящее постановление в газете «Арамилские вести» и разместить на официальном сайте Арамилского городского округа.
5. Контроль исполнения настоящего постановления возложить на заместителя главы Администрации Арамилского городского округа Редькину Е.В.

Глава Арамилского городского округа

В.Ю. Никитенко

Приложение № 1
к постановлению Главы
Арамилского городского округа
от 20.11.2018 № 848

План мероприятий по переводу Муниципального автономного образовательного учреждения дополнительного образования «Детско-юношеская спортивная школа «Дельфин» в организацию спортивной подготовки, реализующую программы спортивной подготовки в соответствии с федеральными стандартами спортивной подготовки

№ п. п.	Мероприятия	Основание	Ответственные исполнители	Сроки исполнения

1.	Переименование Муниципального автономного образовательного учреждения дополнительного образования «Детско-юношеская спортивная школа «Дельфин» в Муниципальное автономное учреждение спортивная школа «Дельфин» (далее – МАУ СШ «Дельфин»)	Реализация полномочий муниципальных органов исполнительной власти в части подготовки спортивного резерва (статья 9 Федерального закона от 04.12.2007 № 329-ФЗ «О физической культуре и спорте в Российской Федерации»; статья 7 Закона Свердловской области от 16.07.2012 № 70-ОЗ «О физической культуре и спорте в Свердловской области»)	Администрация Арамилского городского округа	4 квартал 2018 года
2.	Внесение изменений в перечень услуг и работ, оказываемых (выполняемых) Спортивной школой (далее – СШ), находящимися в ведении КУМИ АГО.	Постановление Правительства Российской Федерации от 26.02.2014 № 151 «О формировании и ведении базовых (отраслевых) перечней государственных и муниципальных услуг и работ, формировании, ведении и утверждении ведомственных перечней государственных услуг и работ, оказываемых и выполняемых федеральными государственными учреждениями, и об общих требованиях к формированию, ведению и утверждению ведомственных перечней государственных (муниципальных) услуг и работ, оказываемых и выполняемых государственными учреждениями субъектов Российской Федерации (муниципальными учреждениями)»	МАУ СШ «Дельфин», КУМИ АГО	4 квартал 2018 года
3.	Внесение изменений в постановление Администрации Арамилского городского округа от 08.11.2016 № 506 «Об утверждении Положения об оплате труда работников муниципальных учреждений физической культуры, спорта и молодежной политики Арамилского городского округа»	Федеральный закон от 04.12.2007 № 329-ФЗ «О физической культуре и спорте в Российской Федерации», приказ Минспорта России от 30.10.2015 № 999 «Об утверждении требований к обеспечению подготовки спортивного резерва для спортивных сборных команд Российской Федерации», Федеральные стандарты спортивной подготовки по видам спорта, утвержденные приказами Министерства Спортa Российской Федерации.	Администрация Арамилского городского округа	4 квартал 2018 года
4.	Разработка и утверждение программ спортивной подготовки по видам спорта. Утверждение планов комплектования групп с учетом программ спортивной подготовки.	Федеральный закон от 04.12.2007 № 329-ФЗ «О физической культуре и спорте в Российской Федерации», Федеральные стандарты спортивной подготовки.	Директор МАОУ ДО ДЮСШ «Дельфин» Белогубова И.В.:	4 квартал 2018 года
5.	Утверждение муниципального задания на 2019 год с учетом перехода на программы спортивной подготовки	Федеральные стандарты спортивной подготовки; Бюджетный кодекс Российской Федерации от 31.12.1998 № 145-ФЗ; приказ Министерства спорта Российской Федерации от 22.05.2015 № 550 «Об утверждении Общих требований к определению нормативных затрат на оказание государственных (муниципальных) услуг в сфере физической культуры и спорта, применяемых при расчете объема субсидии на финансовое обеспечение выполнения государственного (муниципального) задания на оказание государственных (муниципальных) услуг (выполнение работ) государственным (муниципальным) учреждением»	МАОУ ДО ДЮСШ «Дельфин», КУМИ АГО	4 квартал 2018 года
6.	Переход муниципальных ДЮСШ, осуществляющих деятельность в области физической культуры и спорта, в организации нового типа (СШ)	Реализация полномочий муниципальных органов исполнительной власти в части подготовки спортивного резерва (статья 9 Федерального закона от 04.12.2007 № 329-ФЗ «О физической культуре и спорте в Российской Федерации»; статья 7 Закона Свердловской области от 16.07.2012 № 70-ОЗ «О физической культуре и спорте в Свердловской области»)	Администрация Арамилского городского округа	4 квартал 2018 года
7.	Внесение изменений в уставные документы учреждений	Постановление Главы Арамилского городского округа № 1476 от 31 декабря 2010 г. «Об утверждении Порядка утверждения уставов муниципальных учреждений и внесения в них изменений»	МАУ СШ «Дельфин», КУМИ АГО	4 квартал 2018 года
8.	Приведение локальных актов учреждений в соответствие с новым наименованием и видами деятельности	Федеральный закон от 12.01.1996 № 7-ФЗ «О некоммерческих организациях»; Федеральный закон от 04.12.2007 № 329-ФЗ «О физической культуре и спорте в Российской Федерации»; Закон Свердловской области от 16.07.2012 № 70-ОЗ «О физической культуре и спорте в Свердловской области»	Директор МАОУ ДО ДЮСШ «Дельфин» Белогубова И.В.:	4 квартал 2018 года

РОССИЙСКАЯ ФЕДЕРАЦИЯ
СВЕРДЛОВСКАЯ ОБЛАСТЬ
ПОСТАНОВЛЕНИЕ
АДМИНИСТРАЦИИ АРАМИЛЬСКОГО ГОРОДСКОГО ОКРУГА

от 30.11.2018 № 580

Об утверждении плана немедицинских мероприятий, направленных на профилактику онкологических заболеваний, снижение преждевременной смертности на территории Арамилского городского округа

Во исполнение Протокола заседания межведомственной комиссии по реализации мер, направленных на снижение смертности населения на территории Свердловской области № 110 от 23 августа 2018, с целью реализации на территории Арамилского городского округа мероприятий, направленных на профилактику онкологических заболеваний, снижение преждевременной смертности на территории Арамилского городского округа.

ПОСТАНОВЛЯЮ:

1. Организовать проведение мероприятий, направленных на профилактику онкологических заболеваний, снижение преждевременной смертности на территории Арамилского городского округа.
2. Утвердить:
- 2.1. План немедицинских мероприятий, направленных на профилактику онкологических заболеваний, снижение преждевременной смертности на территории Арамилского городского округа (прилагается).
3. Настоящее постановление опубликовать в газете «Арамилские вести» и разместить на официальном сайте Арамилского городского округа www.aramilgo.ru.
4. Контроль исполнения настоящего распоряжения возложить на заместителя главы Администрации Арамилского городского округа Е.В. Редькину.

Глава Арамилского городского округа

В.Ю. Никитенко

Приложение №1
к постановлению Администрации
Арамилского городского округа
от 30.11.2018 № 580

План немедицинских мероприятий, направленных на профилактику онкологических заболеваний, снижение преждевременной смертности на территории Арамилского городского округа

№ п/п	Наименование мероприятия	Срок исполнения	Ответственные лица
1.	Проведение мероприятий направленных на формирование здорового образа жизни, включая рациональное питание, отказ от курения, чрезмерное употребление алкоголя: лекции, беседы, «круглые столы», акции, дни здоровья, размещение информации по профилактике онкологических заболеваний в средствах массовой информации.	в течение года	Администрация Арамилского городского округа, Отдел образования Арамилского городского округа, учреждения культуры и спорта, государственное бюджетное учреждение Свердловской области «Арамилская городская больница».
2.	Освещение мероприятий, направленных на формирование здорового образа жизни и профилактику злокачественных новообразований в местных средствах массовой информации, официальном сайте Администрации Арамилского городского округа.	в течение года	Средства массовой информации Арамилского городского округа.
3.	Публикация материалов о симптомах и ранней диагностике злокачественных новообразований.	в течение года	государственное бюджетное учреждение Свердловской области «Арамилская городская больница», Средства массовой информации.
4.	Разработка и тиражирование санитарно-просветительских материалов для населения (памятки, буклеты, плакаты и др.) и распространение их среди жителей Арамилского городского округа, в том числе среди пациентов и посетителей Государственного бюджетного учреждения Свердловской области «Арамилская городская больница».	в течение года	государственное бюджетное учреждение Свердловской области «Арамилская городская больница».
5.	Проведение тематических бесед с родителями на родительских собраниях по вопросам здорового образа жизни и отказа от вредных привычек в семье.	в течение года	Отдел образования Арамилского городского округа, государственное бюджетное учреждение Свердловской области «Арамилская городская больница».
6.	Информирование участников массовых мероприятий по вопросам формирования здорового образа жизни и профилактики злокачественных новообразований (раздача буклетов, листовок и другое).	в течение года	Образовательные организации, государственное бюджетное учреждение Свердловской области «Арамилская городская больница», учреждения культуры, спорта и молодежной политики.
7.	Размещение на сайте учреждений культуры, образования, здравоохранения информационных блоков по профилактике злокачественных новообразований.	в течение года	Отдел образования Арамилского городского округа, государственное бюджетное учреждение Свердловской области «Арамилская городская больница», учреждения культуры, спорта и молодежной политики.
8.	Проведение городских акций по пропаганде здорового образа жизни: - «Белая ромашка»; - «Всемирный день здоровья»; - «Всемирный день трезвости»; - «Всемирный день без табака».	март, апрель, май, сентябрь	Отдел образования Арамилского городского округа, государственное бюджетное учреждение Свердловской области «Арамилская городская больница», учреждения культуры, спорта и молодежной политики.

РОССИЙСКАЯ ФЕДЕРАЦИЯ
СВЕРДЛОВСКАЯ ОБЛАСТЬ
ПОСТАНОВЛЕНИЕ
АДМИНИСТРАЦИИ АРАМИЛЬСКОГО ГОРОДСКОГО ОКРУГА

от 30.11.2018 № 579

Об организации и проведении информационно-пропагандистских мероприятий по разъяснению сущности терроризма и его общественной опасности на территории Арамилского городского округа

В соответствии с Федеральным законом от 06.03.2006 № 35-ФЗ «О противодействии терроризму», Федеральным законом от 06.10.2003 № 131-ФЗ «Об общих принципах организации местного самоуправления в Российской Федерации», подпунктом 13.2.2 пункта 13 раздела IV Протокола совместного заседания антитеррористической комиссии в Свердловской области и оперативного штаба в Свердловской области от 29.08.2016, руководствуясь Уставом Арамилского городского округа

ПОСТАНОВЛЯЮ:

1. Организовать проведение на территории Арамилского городского округа информационно-пропагандистских мероприятий по разъяснению сущности терроризма и его общественной опасности.
2. Утвердить Положение об организации и проведении информационно-пропагандистских мероприятий по разъяснению сущности терроризма и его общественной опасности на территории Арамилского городского округа (далее - Положение) (прилагается).
3. Настоящее Постановление опубликовать в официальном печатном издании – газете «Арамилские вести» и разместить на официальном сайте Арамилского городского округа.
4. Постановление вступает в силу с момента его официального опубликования.
5. Контроль за исполнением настоящего Постановления оставляю за собой.

Глава Арамилского городского округа

В.Ю. Никитенко

Приложение
к постановлению Администрации
Арамилского городского округа
от 30.11.2018 № 579

Положение об организации проведения информационно-пропагандистских мероприятий по разъяснению сущности терроризма и его общественной опасности на территории Арамилского городского округа

Глава 1. ОБЩИЕ ПОЛОЖЕНИЯ

1. Настоящее Положение об организации и проведении информационно-пропагандистских мероприятий по разъяснению сущности терроризма и его общественной опасности на территории Арамилского городского округа направлено на реализацию полномочий Администрации Арамилского городского округа.

2. Настоящее Положение разработано в соответствии с действующим законодательством Российской Федерации и Свердловской области, определяет правовые и организационные основы осуществления информационно-пропагандистских мероприятий по разъяснению сущности терроризма и его общественной опасности.

3. Информационно-пропагандистские мероприятия по разъяснению сущности терроризма и его общественной опасности на территории Арамилского городского округа - это комплекс информационно-просветительских, информационно-пропагандистских и иных мероприятий среди всех групп населения Арамилского городского округа, направленных на формирование неприятия идеологии терроризма путем распространения информационных материалов, печатной продукции (далее - информационно-пропагандистские мероприятия).

Глава 2. ОСНОВНЫЕ ЦЕЛИ И ЗАДАЧИ

4. Основными целями информационно-пропагандистских мероприятий на территории Арамилского городского округа являются:

- 1) противодействие терроризму на территории городского округа;
 - 2) оказание позитивного воздействия на граждан городского округа с целью формирования у них неприятия идеологии терроризма;
 - 3) формирование толерантности и межэтнической культуры среди населения городского округа, особенно в молодежной среде, профилактика агрессивного поведения;
 - 4) недопущение радикализации различных групп населения городского округа, прежде всего детей, подростков, молодежи и вовлечения их в террористическую деятельность;
 - 5) снижение социальной напряженности, обеспечение общественно-политической и социально-экономической стабильности в городском округе;
 - 6) предупреждение и пресечение распространения идеологии терроризма.
5. Основными задачами организации и проведения информационно-пропагандистских мероприятий на территории Арамилского городского округа являются:
- 1) информирование населения по вопросам противодействия терроризму;
 - 2) проведение разъяснительно-воспитательной работы среди детей, подростков и молодежи, направленной на формирование культуры межэтнического, межконфессионального общения и навыков личной безопасности;
 - 3) проведение информационно-пропагандистской работы среди населения городского округа, направленной на устранение причин и условий, способствующих совершению действий террористического характера;
 - 4) недопущение пропаганды нацистской атрибутики и символики, сходных с нацистской до степени смешения, наличия свастики и иных элементов экстремистской направленности на объектах, расположенных на территории городского округа.

Глава 3. ОСНОВНЫЕ НАПРАВЛЕНИЯ

6. Основными направлениями информационно-пропагандистских мероприятий на территории Арамилского городского округа являются:

- 1) организация и проведение информационно-пропагандистских мероприятий, направленных на раскрытие сущности и разъяснение общественной опасности терроризма;
- 2) обучение населения городского округа формам и методам предупреждения террористических угроз, порядку действий при их возникновении, а также при ликвидации последствий их проявления;
- 3) разработка и распространение памяток, листовок, размещение актуальной тематической информации в средствах массовой информации, в том числе на официальных сайтах Арамилского городского округа, муниципальных предприятий и учреждений, расположенных и действующих на территории городского округа;
- 4) организация и проведение тематических занятий с обучающимися муниципальных образовательных организаций, детских и подростковых культурно-досуговых учреждений, расположенных и действующих на территории городского округа, направленных на формирование уважения, принятия и понимания богатого многообразия культур народов Российской Федерации, их традиций и ценностей, профилактику проявлений ксенофобии и укрепления толерантности;
- 5) проведение бесед, семинаров, тематических публичных мероприятий среди молодежи, направленных на разъяснение сущности терроризма и его общественной опасности, гармонизацию межэтнических и межкультурных отношений, а также формированию у детей, подростков и молодежи неприятия идеологии терроризма;
- 6) приобретение, изготовление и использование на территории городского округа наглядных и учебно-методических пособий, видеороликов, кино- и видеофильмов по антитеррористической тематике, воспитанию толерантного отношения к людям других национальностей и религиозных конфессий;
- 7) участие в проведении мониторинга местных печатных и электронных средств массовой информации, социальных сетей информационно-телекоммуникационной сети Интернет, с целью выявления негативных социальных явлений и ситуаций на территории Арамилского городского округа;
- 8) участие в использовании местных средств массовой информации и информационно-телекоммуникационной сети Интернет, а также средств наружной рекламы для оказания профилактического воздействия на лиц, наиболее подверженных или попавших под влияние идеологии терроризма.

Глава 4. УЧАСТИЕ АДМИНИСТРАЦИИ АРАМИЛЬСКОГО ГОРОДСКОГО ОКРУГА, ОРГАНИЗАЦИЙ ВСЕХ ФОРМ СОБСТВЕННОСТИ НА ТЕРРИТОРИИ АРАМИЛЬСКОГО ГОРОДСКОГО ОКРУГА В ИНФОРМАЦИОННО-ПРОПАГАНДИСТСКИХ МЕРОПРИЯТИЯХ

7. Администрация Арамилского городского округа, общественные объединения и организации, расположенные и действующие на территории Арамилского городского округа, принимают участие в информационно-пропагандистских мероприятиях в рамках законодательства Российской Федерации, Свердловской области, нормативных правовых актов Арамилского городского округа, а также в пределах решения своих уставных задач и компетенции.

8. Обучение населения городского округа действиям при угрозе или возникновении террористического акта, а также при ликвидации последствий его проявления проводится:

- 1) с работающим населением;
 - 2) с неработающим населением;
 - 3) с учащимися.
9. Администрация Арамилского городского округа принимает участие в:
- 1) профилактической работе с населением по разъяснению сущности терроризма и его общественной опасности;
 - 2) разработке и распространении среди организаций и населения городского округа листовок и памяток с информацией о порядке действий при угрозе или возникновении террористического акта, контактных телефонах правоохранительных органов и спецслужб;
 - 3) размещении информации по профилактике терроризма на официальном сайте городского округа, в местных средствах массовой информации, а также с использованием наружной рекламы;
 - 4) организации и проведении ежегодно, 3 сентября, памятного мероприятия, посвященного Дню солидарности в борьбе с терроризмом;
 - 5) привлечении к организации и проведению мероприятий по профилактике терроризма представителей территориальных органов Федеральных органов исполнительной власти, членов антитеррористической комиссии в Арамилском городском округе, ветеранов боевых действий и иных специалистов в области противодействия терроризму.
10. Руководители муниципальных организаций, подведомственных Администрации Арамилского городского округа и иными органами местного самоуправления, осуществляют:
- 1) обучение персонала действиям при угрозе или возникновении террористического акта, а также при ликвидации последствий его проявления;
 - 2) размещение на территории объектов информационных стендов по профилактике терроризма;
 - 3) распространение среди персонала листовок и памяток с информацией о порядке действий при угрозе или возникновении террористического акта, а также при ликвидации последствий его проявления;
 - 4) использование местных средств массовой информации для размещения информации по разъяснению сущности терроризма и его общественной опасности;
 - 5) организацию и проведение ежегодных мероприятий, посвященных Дню солидарности в борьбе с терроризмом, а также принятию участия 3 сентября в памятном мероприятии.

Глава 5. ФИНАНСОВОЕ ОБЕСПЕЧЕНИЕ ИНФОРМАЦИОННО-ПРОПАГАНДИСТСКИХ МЕРОПРИЯТИЙ

11. Финансовое обеспечение информационно-пропагандистских мероприятий осуществляется за счет средств местного бюджета и собственных средств организаций, расположенных на территории Арамилского городского округа.

РОССИЙСКАЯ ФЕДЕРАЦИЯ СВЕРДЛОВСКАЯ ОБЛАСТЬ ПОСТАНОВЛЕНИЕ АДМИНИСТРАЦИИ АРАМИЛЬСКОГО ГОРОДСКОГО ОКРУГА

от 26.11.2018 № 564

Об утверждении плана организации и проведения ярмарок на территории Арамилского городского округа на 2019 год

В соответствии с Федеральным законом Российской Федерации от 28 декабря 2009 года № 381-ФЗ «Об основах государственного регулирования торговой деятельности в Российской Федерации», постановлением Правительства Свердловской области от 07 декабря 2017 года № 908-ПП «Об утверждении Порядка организации ярмарок на территории Свердловской области и продажи товаров (выполнения работ, оказания услуг) на ней», на основании статьи 31 Устава Арамилского городского округа

ПОСТАНОВЛЯЮ:

1. Утвердить План организации и проведения ярмарок на территории Арамилского городского округа на 2019 году (Приложение № 1).
2. Настоящее постановление опубликовать в газете «Арамилские вести» и разместить на официальном сайте Арамилского городского округа.
3. Контроль исполнения настоящего постановления возложить на заместителя главы Администрации Арамилского городского округа П.В. Гарифуллина.

Глава Арамилского городского округа

В.Ю. Никитенко

Приложение № 1
к постановлению Администрации
Арамилского городского округа
от 26.11.2018 № 564

План организации и проведения ярмарок на территории Арамилского городского округа на 2019 год

Но- мер стро- ки	Наименование ярмарки	Тип ярмарки	Вид ярмарки	Предельные сроки (период) проведения ярмарки, режим работы ярмарки	Место размещения ярмарки	Организатор ярмарки, контактная информация	Количество мест на ярмарке
1	2	3	4	5	6	7	8
1	Ярмарка выходного дня	Регулярная	Универсальная	23 февраля, 09:00 – 18:00	г. Арамил, ул. 1 Мая, 7	Администрация Арамилского городского округа	50 мест
2	Ярмарка выходного дня	Регулярная	Универсальная	23 марта, 09:00 – 18:00	г. Арамил, ул. 1 Мая, 7	Администрация Арамилского городского округа	50 мест
3	Ярмарка выходного дня	Регулярная	Универсальная	27 апреля, 09:00 – 18:00	г. Арамил, ул. 1 Мая, 7	Администрация Арамилского городского округа	50 мест
4	Ярмарка выходного дня	Регулярная	Универсальная	25 мая, 09:00 – 18:00	г. Арамил, ул. 1 Мая, 7	Администрация Арамилского городского округа	50 мест
5	Ярмарка выходного дня	Регулярная	Универсальная	22 июня, 09:00 – 18:00	г. Арамил, ул. 1 Мая, 7	Администрация Арамилского городского округа	50 мест
6	Ярмарка выходного дня	Регулярная	Универсальная	27 июля, 09:00 – 18:00	г. Арамил, ул. 1 Мая, 7	Администрация Арамилского городского округа	50 мест
7	Ярмарка выходного дня	Регулярная	Универсальная	24 августа, 09:00 – 18:00	г. Арамил, ул. 1 Мая, 7	Администрация Арамилского городского округа	50 мест
8	Ярмарка выходного дня	Регулярная	Универсальная	21 сентября, 09:00 – 18:00	г. Арамил, ул. 1 Мая, 7	Администрация Арамилского городского округа	50 мест
9	Ярмарка выходного дня	Регулярная	Универсальная	26 октября, 09:00 – 18:00	г. Арамил, ул. 1 Мая, 7	Администрация Арамилского городского округа	50 мест
10	Ярмарка выходного дня	Регулярная	Универсальная	23 ноября, 09:00 – 18:00	г. Арамил, ул. 1 Мая, 7	Администрация Арамилского городского округа	50 мест
11	Ярмарка выходного дня	Регулярная	Универсальная	28 декабря, 09:00 – 18:00	г. Арамил, ул. 1 Мая, 7	Администрация Арамилского городского округа	50 мест

РОССИЙСКАЯ ФЕДЕРАЦИЯ СВЕРДЛОВСКАЯ ОБЛАСТЬ ПОСТАНОВЛЕНИЕ АДМИНИСТРАЦИИ АРАМИЛЬСКОГО ГОРОДСКОГО ОКРУГА

от 20.11.2018 № 553

О внесении изменений в постановление Администрации Арамилского городского округа от 20.04.2018 года № 138 «Об утверждении Административного регламента предоставления муниципальной услуги «Предоставление однократно бесплатно в собственность граждан земельных участков для индивидуального жилищного строительства на территории Арамилского городского округа»

Руководствуясь статьями 22 и 26 Закона Свердловской области от 19.07.2018 № 75-ОЗ «О внесении изменений в Закон Свердловской области «Об особенностях регулирования земельных отношений на территории Свердловской области», в соответствии с постановлением Правительства Свердловской области от 22.07.2015 № 648-ПП «О реализации статьи 25 Закона Свердловской области от 07.07.2004 № 18-ОЗ «Об особенностях регулирования земельных отношений на территории Свердловской области» и признании утратившими силу некоторых постановлений Правительства Свердловской области»

ПОСТАНОВЛЯЮ:

1. Внести следующие изменения в постановление Администрации Арамилского городского округа от 20.04.2018 № 138 «Об утверждении Административного регламента предоставления муниципальной услуги «Предоставление однократно бесплатно в собственность граждан земельных участков для индивидуального жилищного строительства на территории Арамилского городского округа».

- 1.1. пункт 1.2. раздела 1 исключить;
- 1.2. подпункт 1 пункта 1.3. раздела 1 изложить в следующей редакции: «граждане, нуждающиеся в улучшении жилищных условий, имеющие на день подачи заявления трех и более детей, постоянно проживающих совместно с этими гражданами»;
- 1.3. подпункт 11 пункта 1.3 раздела 1 исключить;
- 1.4. подпункт 12 пункта 1.3 раздела 1 исключить;
- 1.5. подпункт 13 пункта 1.3. раздела 1 исключить;
- 1.6. подпункт 14 пункта 1.3 раздела 1 исключить;
- 1.7. подпункт 1 пункта 2.6. раздела 2 изложить в следующей редакции: «заявителям, указанным в подпункте 1 пункта 1.3. настоящего Регламента»:
 - копии свидетельства о рождении детей;
 - копии свидетельства об установлении отцовства (при наличии);
 - копии документов, подтверждающих, что граждане являются лицами, заменяющими родителей (удостоверения опекуна, договор о приемной семье, решение суда о назначении опеки при наличии и необходимости);
 - копия свидетельство о браке;
 - копия свидетельства о браке (при наличии);
 - копия свидетельства о разводе (при наличии);
 - справку органа местного самоуправления о том, что Заявитель состоит на учете в качестве граждан,

нуждающихся в жилых помещениях, предоставляемых по договорам социального найма, выданную не позднее чем за 30 дней до дня обращения с заявлением;

- копию свидетельства о регистрации заявителя по месту жительства на территории Свердловской области, выданного территориальным органом федерального органа исполнительной власти, осуществляющего функции по выработке и реализации государственной политики и нормативно-правовому регулированию в сфере миграции (в случае отсутствия в паспорте или иных документах, удостоверяющих в соответствии с законодательством Российской Федерации личность заявителя, отметки о его регистрации по месту жительства);

- 1.8. подпункт 6 пункта 2.6 раздела 2 исключить;
 - 1.9. подпункт 7 пункта 2.6 раздела 2 исключить;
 - 1.10. подпункт 8 пункта 2.6 раздела 2 исключить;
 - 1.11. подпункт 9 пункта 2.6 раздела 2 исключить;
 - 1.12. подпункт 3.5. раздела 3 исключить.
2. Настоящее постановление опубликовать в газете «Арамилские вести» и разместить на официальном сайте Арамилского городского округа в сети Интернет www.aramilgo.ru
3. Контроль исполнения настоящего постановления оставляю за собой.

Глава Арамилского городского округа

В.Ю. Никитенко

ПРОЕКТ
Российская Федерация
Решение
Думы Арамилского городского округа

от _____ № _____

*Об утверждении Стратегии социально-экономического
развития Арамилского городского округа*

Рассмотрев проект Стратегии социально-экономического развития Арамилского городского округа, в соответствии с Федеральным законом от 28.06.2014 № 172-ФЗ «О стратегическом планировании в Российской Федерации», законом Свердловской области от 15.06.2015 № 45-ОЗ «О стратегическом планировании в Российской Федерации, осуществляемом на территории Свердловской области», статьей 23 Устава Арамилского городского округа, Дума Арамилского городского округа

РЕШИЛА:

1. Утвердить Стратегию социально-экономического развития Арамилского городского округа (прилагается).
2. Опубликовать настоящее Решение в газете «Арамилские вести» и разместить на официальном сайте Арамилского городского округа.
3. Настоящее Решение вступает в силу со дня официального опубликования.
4. Контроль за исполнением настоящего Решения возложить на Главу Арамилского городского округа Никитенко В.Ю. и постоянною комиссию Думы Арамилского городского округа по местному самоуправлению, правовым вопросам и фактам рейдерства (Первуюхину Т.А.).

Председатель Думы
Арамилского городского округа

С.П. Мезенова

Глава Арамилского городского округа

В.Ю. Никитенко

Приложение 1
к Решению Думы Арамилского городского округа
от _____ 2018 года № _____

**СТРАТЕГИЯ СОЦИАЛЬНО-ЭКОНОМИЧЕСКОГО
РАЗВИТИЯ АРАМИЛЬСКОГО ГОРОДСКОГО ОКРУГА**

ВВЕДЕНИЕ	3
РАЗДЕЛ I «КОНЦЕПТУАЛЬНЫЕ ОСНОВЫ»	4
4.1. Миссия.....	4
4.2. Главная стратегическая цель и подцели.....	7
РАЗДЕЛ II «СОЦИОЭКОНОМИКА АРАМИЛЬСКОГО ГОРОДСКОГО ОКРУГА: КОНКУРЕНТНЫЕ ВОЗМОЖНОСТИ И ОСОБЕННОСТИ РАЗВИТИЯ»	9
2.1. Оценка достигнутых целей социально-экономического развития Арамилского городского округа.....	9
2.2. Сравнительный анализ уровня социально-экономического развития Арамилского городского округа.....	10
2.3. Анализ внутренней среды.....	11
2.4. SWOT-анализ положения Арамилского городского округа.....	36
РАЗДЕЛ III «СТРАТЕГИЧЕСКИЕ НАПРАВЛЕНИЯ РАЗВИТИЯ АРАМИЛЬСКОГО ГОРОДСКОГО ОКРУГА»	39
3.1. СТРАТЕГИЧЕСКОЕ НАПРАВЛЕНИЕ «СОХРАНЕНИЕ И РАЗВИТИЕ ЧЕЛОВЕЧЕСКОГО ПОТЕНЦИАЛА».....	39
Стратегическая программа «Арамил - здоровый город».....	44
Стратегическая программа «Арамил - город качественного образования».....	45
Стратегическая программа «Арамил - город культуры, искусства и развивающегося туризма».....	48
Стратегическая программа «Арамил спортивная».....	50
3.2. СТРАТЕГИЧЕСКОЕ НАПРАВЛЕНИЕ «РАЗВИТИЕ ГРАЖДАНСКОГО ОБЩЕСТВА И ПОВЫШЕНИЕ ЭФФЕКТИВНОСТИ УПРАВЛЕНИЯ».....	52
Стратегическая программа «Создание условий для развития институтов гражданского общества, повышения активности граждан и их участия в процессах самоуправления».....	54
Стратегическая программа «Развитие информационного пространства».....	56
3.3. СТРАТЕГИЧЕСКОЕ НАПРАВЛЕНИЕ «АРАМИЛЬ – ЮЖНЫЙ ФОРПОСТ ЕКАТЕРИНБУРГСКОЙ АГЛОМЕРАЦИИ».....	58
Стратегическая программа «Развитая транспортная инфраструктура - важный фактор развития территории».....	61
Стратегическая программа «Повышение инвестиционной привлекательности Арамилского городского округа».....	62
Стратегическая программа «Создание благоприятных условий для малого и среднего предпринимательства».....	64
3.4. СТРАТЕГИЧЕСКОЕ НАПРАВЛЕНИЕ «ФОРМИРОВАНИЕ КОМФОРТНОЙ СРЕДЫ ПРОЖИВАНИЯ».....	65
Стратегическая программа «Развитие жилищного строительства».....	69
Стратегическая программа «Улучшение качества жилищно-коммунальных услуг».....	71
Стратегическая программа «Благоустройство городской среды».....	78
Стратегическая программа «Формирование экологически благополучной среды».....	80
Стратегическая программа «Обеспечение безопасности граждан».....	81
РАЗДЕЛ IV «СТРАТЕГИЯ ПРОСТРАНСТВЕННОГО РАЗВИТИЯ АРАМИЛЬСКОГО ГОРОДСКОГО ОКРУГА»	83
4.1. Цель, задачи и ожидаемые результаты пространственного развития территории.....	83
4.2. Анализ территориального развития муниципального образования.....	83
4.3. Перспективный сценарий пространственного развития (обоснование границ «системного развития территории»).....	91
РАЗДЕЛ V «МЕХАНИЗМ РЕАЛИЗАЦИИ СТРАТЕГИИ СОЦИАЛЬНО-ЭКОНОМИЧЕСКОГО РАЗВИТИЯ МУНИЦИПАЛЬНОГО ОБРАЗОВАНИЯ»	94
5.1. Документы стратегического планирования Арамилского городского округа, разрабатываемые в целях реализации Стратегии.....	94
5.2. Механизм реализации и корректировка Стратегии.....	94
5.3. Мониторинг и контроль реализации Стратегии.....	94
5.4. Перечень материалов, включаемых в состав стратегии в виде приложений.....	95

ВВЕДЕНИЕ

Стратегия социально-экономического развития Арамилского городского округа на период до 2030 года (далее – Стратегия) разработана в соответствии с законодательством о стратегическом планировании в Российской Федерации и является главным документом планирования долгосрочного развития муниципального образования, сформированным на основе итогов реализации предшествующего стратегического документа. Стратегия социально-экономического развития Арамилского городского округа на период до 2020 года (далее – «Стратегия 2020») была разработана в 2009 году и утверждена постановлением от 14.12.2009 № 1154 «О Стратегии социально – экономического развития Арамилского городского округа на период до 2020 года».

В соответствии с Постановлением Главы Арамилского городского округа от 12.12.2013 г. № 1318 «О внесении изменений в постановление Главы Арамилского городского округа от 14.12.2009 № 1154 «О Стратегии социально – экономического развития Арамилского городского округа на период до 2020 года» текст стратегии был изложен в новой актуализированной редакции.

Результаты реализации «Стратегии 2020» - это высокая динамика экономического развития Арамилского городского округа по целому ряду показателей: рост уровня заработной платы, оборота промышленных предприятий и инвестиций, стабилизация уровня безработицы и увеличение численности населения.

Нереализованные задачи и мероприятия, намеченные «Стратегией 2020» (строительство СОШ № 4, физкультурно-оздоровительного комплекса, открытие ОВП, освоение района «Красная горка»), актуализированы и предусмотрены новой стратегией на период до 2030 года.

Одними из базовых принципов Стратегии является сохранение стратегической цели развития Арамилского городского округа, которая соответствует главному целевому ориентиру долгосрочного социально-экономического развития Российской Федерации и Свердловской области - «устойчивому повышению благосостояния российских граждан».

Наиболее значимые новации стратегического документа связаны с повышением привлекательности и усилением инновационной направленности развития округа, поддержкой предпринимательства, увеличением ресурсной базы и развитием инфраструктуры, повышением эффективности предприятий жилищно-коммунального комплекса и развитием социальной сферы и сферы туризма.

Стратегия разрабатывалась органами местного самоуправления муниципального образования с участием экспертов от общественности, науки, бизнес-сообщества, средств массовой информации в соответствии с решениями Координационного совета стратегического развития.

I РАЗДЕЛ «КОНЦЕПТУАЛЬНЫЕ ОСНОВЫ»

Стратегия - это многоступенчатый процесс, включающий все аспекты функционирования и развития территории, рассчитанный на переосмысление и искоренение устойчивых стереотипов о том, что Арамил является провинцией города Екатеринбурга, с ограниченными ресурсами, небольшой, консервативный, малочисленный и малоактивный город.

Разработка Стратегии проводилась с использованием совокупности нескольких методов (SWOT-анализ, прогнозирование, выявление и структурирование проблем, метод экспертной оценки, использование эффектов групповой работы, программно-целевой подход и другие), что позволило сделать ее научно обоснованной. Таким образом, Стратегия базируется на системе контрольных показателей деятельности органов местного самоуправления городского округа и показателей эффективности реализации стратегических проектов, отражающих все сферы социально-экономического развития Арамилского городского округа.

Стратегия – это результат интеграции аналитических, эмоциональных и политических элементов корпоративного мышления многих людей. В выработке стратегического видения учтены конфликтующие потребности разных социальных групп: общественности, бизнеса, СМИ, органов власти и управления Арамилского городского округа, разработчиков Генеральных планов Арамилского городского округа, города Екатеринбурга, Сысертского городского округа. В качестве концептуальных основ сформулированы миссия Арамилского городского округа (далее-Миссия, Миссия города (округа)), главная цель и подцели социального экономического развития городского округа.

I.1. Миссия Арамилского городского округа

В Стратегии развития Арамилского городского округа миссия рассматривается как три взаимосвязанные стороны единого целого: во-первых, с учетом фактически сложившейся внешней среды, то есть места городского округа в региональном и межмуниципальном контексте; во-вторых, с учетом внутренней среды, которая определяет специфику городского округа, его характеристики, связанные, в том числе и с ограниченными ресурсами для обеспечения высокого качества жизни горожан и в третьих, новые возможности развития территории, которые могут возникнуть в рамках Екатеринбургской агломерации.

Миссия Арамилского городского округа, опирается на несколько важных исторических и территориальных его особенностей:

- бережное сохранение исторической роли «Арамилской слободы», сочетающей культуры и традиции нескольких национальностей и народностей и давшей жизнь семи уральским городам;
- создание нового имиджа города и городского округа в целом, используя в качестве инструментария геобрендинга старые и новые объекты социально-культурного характера (здание Арамилской суконной фабрики конца 19 века (1901г.п.), Храм Святой Троицы 1838 г.п., Дом первого учителя Гуськина И.Я (конец 19 века (1885-1890г.п.)), Памятник шинели (2013г.), «Парк Малина» (2014г.), развивающийся туристический центр – «Парк сказов» (2015г.), парк отдыха «Пушкин парк» (2017г.);
- имеющиеся социально-экономические ресурсы;
- состояние экологической обстановки;
- укрепление позиций города и городского округа среди муниципальных образований Свердловской области с учетом сложившейся тенденции городского развития и накопленного потенциала предприятий разного уровня и профильности (Арамилский авиационный ремонтный завод, Арамилский завод передовых технологий, «Уралтермопласт», «Солид», Арамилский завод металлоконструкций, Мукомольный комбинат, «Силур», «МАПЕИ», завод «ВМП» и другие) и возникновение новых возможностей в условиях создаваемого южного транспортно-логистического комплекса.

Историческая справка:

Арамилская слобода, основанная в 1675-1676 годы, стала самым южным форпостом государства Российского на границе с башкирскими землями и административным центром огромной территории от Чусовских озер на западе до реки Синяры на востоке, и от реки Пышма на севере до озера Щелкун на юге.

В 1701 году на территории Арамилской слободы был запущен Каменск-Уральский завод, который положил начало крупной уральской металлургической промышленности. Данная территория стала той базой, которая позволила начать освоение земель огромного края и строительство будущих гигантов нынешней экономики государства – заводов и городов Урала. В 1707 году Арамилская слобода включала 24 населенных пункта и относилась к Тобольскому уезду.

Герб Арамилы содержит: острок, который показывает, что город возник как опорный пункт для обороны южных границ Урала. Две реки - Арамилка и Исеть, у слияния которых крепость была заложена. Семь звезд - семь самостоятельных территорий: Каменск-Уральский, Полевской, Сысерть, Дегтярск, Ревда, Арамил, которым дала жизнь Арамилская слобода, большая из них - Екатеринбург, нынешняя столица области. Веретено - указание на производство отменного сукна.

Муниципальное образование «Город Арамил» образовано в 1995 году по результатам референдума жителей, путем выхода из состава Сысертского района в границах населенных пунктов: г.Арамил, поселок Светлый, поселок Мельзавод (ныне – поселок Арамил).

За короткий период своего самостоятельного существования (23 года) Арамилский городской округ приобрел достаточно крепкие позиции по ряду макро- и микроэкономических показателей, которые отражены в разделе II настоящей Стратегии.

Основными принципами развития Арамилского городского округа являются:

- активное саморазвитие на основе повышения экономической самостоятельности;
- приоритетность интересов населения;
- партнерство с сопредельными территориями при достижении стратегических целей;
- учет постиндустриальных и инновационных тенденций развития;
- эффективное использование имеющихся и создание новых конкурентных преимуществ;
- устойчивое развитие городского округа.

Исходя из приведенных выше принципов, Миссия Арамилского городского округа на период реализации данной стратегии - «**АРАМИЛЬ – город промышленного и транспортного потенциала с сохранением условий, комфортных для проживания, труда и отдыха.**»

Стратегия развития до 2030 года предполагает развитие города в агломерационном сценарии в действующих границах территории, рассчитанном на активизацию социально-экономического развития городского округа за счет реализации ряда приоритетных проектов. Этап активного развития, согласно данному сценарию, продлится не более 5-7 лет, в течение которых произойдут следующие изменения:

- дальнейший демографический рост, как за счет естественного, так и за счет миграционного прироста;
- благодаря реализации инвестиционных проектов, предусматривающих формирование новых рабочих мест, возрастут: доля экономически активного населения в общей численности населения, объем инвестиций и средняя заработная плата по городскому округу, число субъектов малого и среднего предпринимательства и количество их работников;
- возрастут объемы ввода жилья и средняя обеспеченность населения общей жилой площадью за счет роста спроса на жилье, в том числе, со стороны молодых семей;
- за счет ввода нового жилья и роста объемов капитального ремонта сократится средняя степень износа жилого фонда;

— расширение налоговой базы и привлечение дополнительных средств бюджетов Российской Федерации и Свердловской области в целях софинансирования приоритетных социальных и инфраструктурных проектов, которые обеспечат рост доходов местного бюджета Арамилского городского округа.

Завершение этапа активного развития будет обусловлено полным освоением имеющихся ресурсов, главным образом, земельных и инфраструктурных. В дальнейшем Арамилский городской округ ждет снижение темпов роста развития и стагнация.

Сохранение прежних темпов развития с целью достижения высоких показателей возможно только при развитии межмуниципального сотрудничества в рамках Екатеринбургской агломерации. Этот вариант наиболее приоритетен и представлен в разделе IV «Стратегия пространственного развития».

Проблемы, решаемые в ходе развития межмуниципального сотрудничества по данному сценарию:

- обеспечение шаговой доступности населения при получении услуг в сферах, образования, культуры, развлечений;
- регулирование внутренней миграции (маятниковой, дневной, недельной) из сельских населенных пунктов, не входящих в состав Арамилского городского округа в город Арамиль, из города Арамиль в город Екатеринбург и обратно;
- контроль развития городского округа и предотвращение перенасыщенности и избыточного давления на имеющуюся инфраструктуру;
- повышение конкурентоспособности экономики и обеспечение сбалансированного притока и распределения ресурсов развития;
- сбалансированное разграничение предметов ведения и пространственное развитие между соседними муниципалитетами (в части сочетаний направлений в стратегические и территориальные планирования);
- организация эффективного бюджетного планирования.

Стратегическое видение будущего: формируется абсолютно новый имидж Арамилского городского округа. Территория становится более привлекательной для финансовых и интеллектуальных инвестиций, как со стороны внешних инвесторов, так и со стороны населения. Активно ведется работа по проектированию и внедрению новых социально-культурных образцов.

1.2. Главная стратегическая цель и подцели

В соответствии с миссией Арамилского городского округа **главная стратегическая цель заключается в создании условий для устойчивого экономического развития с целью повышения привлекательности города для жизнедеятельности и инвестирования.** Уровень качества жизни определяется и оценивается по совокупности показателей, характеризующих уровень развития и степень удовлетворения материальных и духовных потребностей населения:

- здоровье человека и продолжительность его жизни;
- хорошее (комфортное, доступное) жилье;
- сохранение и создание новых рабочих мест;
- денежные доходы;
- гарантированные качественные услуги образования и социального обеспечения;
- общественные и досуговые возможности;
- качество окружающей среды.

Стратегическая цель развития Арамилского городского округа осуществляется проведением активной политики, направленной на достижение баланса между различными сферами, секторами и видами деятельности, на обеспечение гражданских прав, наилучших условий жизни и учета интересов всех тех, кто живет, работает и учится в городе и сельских населенных пунктах.

Одним из важных элементов этой политики является обеспечение гармонии между современным градостроительством и сохранением культурно-исторического наследия, интегрирование нового без разрушения старого, поддержание принципа непрерывного устойчивого развития сопредельных территорий на взаимовыгодных условиях.

Достижение главной цели предполагает реализацию ряда основных стратегических подцелей:

- сохранение и развитие физического и духовного здоровья жителей Арамилского городского округа на основе развития профессиональных, интеллектуальных и личностных качеств, повышения образовательного и культурного уровня; роста активности человеческих ресурсов; создания условий для мобильности населения; обеспечения социальной защищенности путем развития соответствующей среды городского округа;
- развитие сообщества активных жителей округа, объединенных общностью традиций, интересов и ценностей, создание эффективной модели местного самоуправления и системы партнерских отношений между ветвями власти и местным сообществом;
- обеспечение эффективной инвестиционной политики, направленной на развитие отраслей реального сектора экономики, включая развитие сферы малого и среднего предпринимательства, активизацию инновационной деятельности и создание эффективной транспортной инфраструктуры на основе межмуниципального сотрудничества;
- повышение комфортности условий проживания граждан на территории Арамилского городского округа, обеспечение экологического благополучия, улучшение санитарного и эстетического состояния территорий городского округа, создание условий для системного повышения качества и комфорта городской среды, улучшение жилищных условий населения округа.

II РАЗДЕЛ «СОЦИОЭКОНОМИКА АРАМИЛЬСКОГО ГОРОДСКОГО ОКРУГА: КОНКУРЕНТНЫЕ ВОЗМОЖНОСТИ И ОСОБЕННОСТИ РАЗВИТИЯ»

2.1. Оценка достигнутых целей социально-экономического развития Арамилского городского округа

Основной целью социально-экономического развития Арамилского городского округа на предшествующий период, установленной нормативными правовыми актами Арамилского городского округа, являлось сохранение устойчивых темпов экономического роста, внедрение инновационных технологий, создание привлекательного инвестиционного климата, стабильности на рынке труда в сочетании с ростом заработной платы и повышением качества трудовых ресурсов Арамилского городского округа.

Ключевыми задачами социально-экономического развития Арамилского городского округа в предшествующем периоде являлись:

- формирование и проведение экономической политики, направленной на комплексное развитие городского округа, повышение благосостояния населения, обеспечение доступности жилья;
- создание благоустроенной городской и транспортной инфраструктуры, повышение качества жилищно-коммунальных услуг;
- создание благоприятных условий для устойчивого развития субъектов малого предпринимательства;
- повышение качества медицинских и образовательных услуг, услуг в сфере культуры, спорта и молодежной политики, защиты прав и свобод граждан, формирование навыков здорового образа жизни населения.

Достижение основной цели социально-экономического развития Арамилского городского округа на предшествующий период, а также реализация задач социально-экономического развития Арамилского городского округа в предшествующем периоде характеризуется следующими значениями показателей социально-экономического развития Арамилского городского округа:

- увеличение численности постоянного населения (с учетом предварительных итогов Всероссийской переписи населения 2010 года) с 18,8 тысячи человек в 2012 году до 22,3 тысячи человек в 2016 году;
- повышение ожидаемой средней продолжительности жизни при рождении с 65,0 в 2012 году до 68,0 лет в 2016 году;
- рост объема оборота промышленных предприятий с 2923,6 миллиона рублей в 2012 году до 8493 миллиона рублей в 2016 году;
- рост объема инвестиций в основной капитал с 325,0 миллиона рублей в 2012 году до 1092 миллиарда рублей в 2016 году;
- увеличение среднемесячной заработной платы работников организаций с 25813,0 рублей в 2012 году до 36763,0 рублей в 2016 году;
- рост обеспеченности жилыми площадями в расчете на душу населения с 2012 года 26,19 кв. м на человека до 31,0 кв. м в 2016 году;
- снижение уровня зарегистрированной безработицы с 1,05 % в 2012 до 0,7 % в 2016.

В целях определения позиции Арамилского городского округа среди аналогичных городов Свердловской области был проведен сравнительный анализ по следующим показателям:

- общая численность населения;
- расстояние от областного центра;
- численность трудоспособного и экономически активного населения;
- уровень безработицы;
- среднемесячная заработная плата;
- доходы и расходы бюджета в расчете на 1 жителя;
- обеспеченность населения жильем;
- объем инвестиций в основной капитал.

2.2. Сравнительный анализ уровня социально-экономического развития Арамилского городского округа

В качестве группы сравнения Арамилского городского округа с другими муниципальными образованиями по уровню социально-экономического развития были взяты городские округа Свердловской области, расположенные в сравнимых географических и социально-экономических условиях. Сравнительный анализ представлен в приложении №1 к Стратегии.

По результатам анализа были выявлены следующие преимущества Арамилского городского округа, которые могут оказать благоприятное влияние на его дальнейшее развитие:

- численность населения округа в последние годы благодаря естественному приросту и миграционному притоку стабильно увеличивается. Этому способствуют высокие объемы ввода жилья;
- Арамилский городской округ занимает лидирующую позицию среди городов по низкому уровню регистрируемой безработицы – 0,7 % от общей численности экономически активного населения;
- в Арамилском городском округе достаточно высокий по сравнению с сопоставимыми муниципальными образованиями размер среднемесячной заработной платы;
- Арамилский городской округ достаточно привлекателен для инвесторов. По общему объему инвестиций в основной капитал среди сравниваемых городов округ находится на третьем месте;
- Арамилский городской округ занимает третье место среди анализируемых городов по вводу жилья, что в свою очередь способствует увеличению показателя по обеспеченности населения жильем;
- данные по исполнению бюджета округа по основным показателям (доходы, расходы) в расчете на 1 жителя находятся на среднем уровне по отношению к аналогичным показателям в других городах.

В целом, в Арамилском городском округе наблюдается интенсивное развитие экономики и социальной сферы, что способствует возможности прогнозирования продолжения успешного развития округа в перспективе и позволяет позиционировать себя среди городов – аналогов как привлекательное место для жизни населения и вновь прибывающих жителей.

3.3. Анализ внутренней среды

Рассмотрим динамику показателей, характеризующую изменения во внутренней среде за период с 2010 по 2016 годы.

Финансы и бюджет.

В 2016 году объем доходов бюджета составил 600,2 млн. руб., в том числе налоговые и неналоговые доходы – 299,8 тыс. рублей, межбюджетные трансферты - 308,4 млн. рублей. Доля собственных доходов в общей сумме поступлений местного бюджета составила 55,8 %, что на 13 % больше уровня 2010 года. Рост поступлений в бюджет городского округа в 2016 году относительно уровня 2010 года составил 191 %. Основные бюджетные показатели приведены в таблицах 1-3.

Таблица 1 - Исполнение бюджета Арамилского городского округа по доходам за 2010 год и 2016 год (млн. руб.)

Наименование показателя	Исполнение за 2010 год	Исполнение за 2016 год	%, 2016 г. к 2010 г.
1. Налоговые и неналоговые доходы	178,1	229,8	129,03
в том числе:			
1.1. Налог на доходы физических лиц	124,4	141,8	113,99
1.2. Единый налог на вмененный доход	8,9	17,9	201,12
1.3. Налоги на имущество	2,3	6,9	300,00
1.4. Доходы от использования имущества, находящегося в государственной и муниципальной собственности	11,8	19,2	162,71
1.5. Доходы от оказания платных услуг	0,4	0,2	50,00
1.6. Доходы от продажи материальных и нематериальных активов	7,1	52,4	738,03
1.7. Прочие доходы	23,2	8,6	37,07
2. Безвозмездные поступления	136,2	370,4	271,95
в том числе:			
2.1. Безвозмездные поступления от других бюджетов бюджетной системы Российской Федерации	111,0	308,4	277,84
2.2. Прочие безвозмездные поступления	26,0	0	0,00
Доходы бюджета, всего	314,3	600,2	190,96

Таблица 2 - Доля собственных доходов и безвозмездных поступлений в бюджет Арамилского городского округа

Год	Доходы бюджета, млн. руб.	Налоговые и неналоговые доходы	
		Величина, млн. руб.	Доля собственных доходов в бюджете (без учета доп. норматива по НДФЛ и субвенций), %
2010	314,3	178,1	55,8
2011	427,9	201,9	33,9
2012	746,7	215,5	23,5
2013	703,7	233,9	25,8
2014	551,3	296,2	51,2
2015	607,7	263,4	51,2
2016	600,2	299,8	55,8

Из анализа данных двух таблиц можно сделать следующие выводы:

- в бюджете городского округа с 2012 года растет доля налоговых и неналоговых доходов, однако это может объясняться снижением доли участия муниципального образования в государственных программах Свердловской области;
- основная доля собственных доходов - налог на доходы физических лиц, поэтому увеличение доходов в значительной мере зависит от роста численности работающих на предприятиях и в организациях, расположенных в округе, и величины оплаты труда.

Таблица 3 - Исполнение расходной части бюджета Арамилского городского округа за 2010 год и 2016 год (млн. руб.)

Наименование	Сумма, млн. руб.		Удельный вес в расходах, %	
	2010 г.	2016 г.	2010 г.	2016 г.
Общегосударственные вопросы	20,7	40,4	7,6	6,7
Национальная оборона	0,7	0,9	0,2	0,1
Национальная безопасность и правоохранительная деятельность	1,6	4,8	0,6	0,8
Национальная экономика	9,1	22,3	3,3	3,7
Жилищно-коммунальное хозяйство	25,0	41,5	9,2	6,9
Образование	126,1	375,7	46,3	62,6
Культура, кинематография, средства массовой информации	14,0	33,0	5,2	5,5
Здравоохранение, физическая культура и спорт	41,5	11,8	15,3	2,0

Социальная политика	33,2	69,5	12,2	11,6
Обслуживание государственного и муниципального долга	0,0	0,5	0,0	0,1
ИТОГО:	271,9	600,3	100,0	100,0

Общая структура расходов бюджета Арамилского городского округа в 2010 г. и 2016 г. изменилась: увеличился удельный вес расходов на образование с 46,3 % в 2010 г. до 62,6 % в 2016 г., в связи с уменьшением полномочий органов местного самоуправления в сфере охраны здоровья в 2016 г. произошло снижение расходов на здравоохранение.

Расходная часть бюджета округа за анализируемые периоды характеризуется социальной ориентированностью: 79,0 % в 2010 г. и 81,6 % в 2016 г. от общей величины расходов направлены на образование, культуру, здравоохранение, физическую культуру, спорт и социальную политику, что благоприятно влияет на повышение уровня жизни жителей округа.

Доля бюджетных ассигнований на общегосударственные вопросы в общем объеме расходов бюджета уменьшилась с 7,6 % в 2010 г. до 6,7 % в 2016 г. Значительно уменьшилась доля расходов на жилищно-коммунальное хозяйство и составила в 2016 г. 6,9 % от общего объема расходов бюджета. Также, можно сделать вывод о том, что расходы на обслуживание государственного и муниципального долга (в 2010 г. – 0,0 %, в 2016 г. – 0,1 %) являются совсем незначительными. Низкий объем на национальную оборону (в 2010 г. – 0,2 %, в 2016 г. – 0,1 %), национальную экономику (в 2010 г. – 3,3 %, в 2016 г. – 3,7 %), национальную безопасность и правоохранительную деятельность (в 2010 г. – 0,6 %, в 2016 г. – 0,8 %) объясняется малым объемом полномочий местного уровня в данных сферах.

Инвестиционная деятельность.

За последние годы наибольший объем инвестиций приходился на предприятия ООО «Силур», АО «Арамилский авиационный ремонтный завод» (далее - АО «ААРЗ»), ООО «Монди Арамил» (ранее АО «Уралпластик-Н»), ЗАО Научно-производственный холдинг «ВМП» (далее - ЗАО НПХ «ВМП»).

Следует отметить, что для Арамилского городского округа период с 2010 по 2015 год – это этап реализации наиболее значимых инвестиционных проектов:

1. Реконструкция и техническое перевооружение станции испытания авиационных двигателей Д-36/Д-136 - предприятие АО «ААРЗ» (период реализации 2010-2020 гг.);

2. Реконструкция очистных сооружений гальванических стоков предприятия АО «ААРЗ» (период реализации 2011-2015 гг.);

3. Строительство завода по производству металлических порошков и лакокрасочной продукции – предприятие ЗАО НПХ «ВМП» (период реализации 2010-2020 гг.);

4. Запуск производства гибкой полимерной упаковки, модифицированной нанокompозитами – предприятие ООО «Монди Арамил» (ранее АО «Уралпластик-Н») (период реализации 2010-2014 гг.);

5. Модернизация и увеличение производственных мощностей участка по производству пакетов для упаковки – предприятие ООО «Монди Арамил» (ранее АО «Уралпластик-Н») (период реализации 2016-2019 гг.);

6. Организация участка резки, включающего в себя 7 станков резки Kamprf и участка производства пакетов - ООО «Монди Арамил» (ранее АО «Уралпластик-Н») (период реализации 2014-2015 гг.);

7. Строительство завода по производству сухих строительных смесей марки КРЕПС (период реализации 2013-2015 гг.);

8. Строительство завода металлоконструкций – предприятие ООО «Силур» (период реализации 2013-2016 гг.);

9. Строительство цеха металлообработки – предприятие ООО «Силур» (период реализации 2016-2017 гг.).

Реализуются три инвестиционных проекта по созданию на территории Арамилского городского округа мест массового отдыха: туристский комплекс «Парк Сказов», парк «Малина» и парк отдыха «Пушкин Парк».

Объем инвестиций в основной капитал за счет всех источников финансирования, направленных в экономику городского округа, увеличился с 2010 года в 10 раз и составил в 2016 году 1 092,4 млн. руб.

Данные по инвестициям представлены в таблице 4.

Таблица 4 - Инвестиционная деятельность (млн. руб.)

Наименование показателей	Год						
	2010	2011	2012	2013	2014	2015	2016
1. Объем инвестиций в основной капитал организаций, млн. руб.	100,6	156,5	325,0	580,9	592,6	632,6	1 092,4
2. Источники инвестирования:							
- собственные средства предприятий и организаций, млн. руб.	63,3	14,5	184,9	301,1	550,9	111,0	763,7
- бюджетные средства, млн. руб.	2,9	0,7	124,6	273,5	395,2	152,5	40,3
в том числе:							
- средства федерального бюджета, млн. руб.	0	0	3,4	x	7,3	x	x
- средства областного бюджета, млн. руб.	2,9	0,7	93,3	162,9	346,2	100,6	x
- средства местного бюджета, млн. руб.	x	x	x	25,8	41,8	51,1	27,5

Инвестиционный климат.

В результате работы по внедрению муниципального инвестиционного стандарта Арамилский городской округ входит в десятку муниципалитетов-лидеров. По итогам составления Министерством инвестиций Свердловской области ежегодного рейтинга инвестиционного климата за 2015 год Арамилский городской округ занял 4 место, за 2016 год – 8 место. Эта оценка свидетельствует об эффективной деятельности инвестиционных команд города.

Ведется работа по реализации инвестиционного стандарта:

- назначен инвестиционный уполномоченный в Арамилском городском округе;
- действует Координационный совет по инвестициям и развитию предпринимательства в Арамилском городском округе;
- на официальном сайте Арамилского городского округа функционирует раздел «Инвестору»;
- утверждены все регламенты по предоставлению муниципальных услуг;
- ведется своевременное обновление нормативно - градостроительной документации, размещенной в федеральной государственной информационной системе территориального планирования.

Промышленность.

Анализ социально-экономических процессов в Арамилском городском округе свидетельствует о положительной динамике большинства показателей производственного сектора экономики.

Отличительной чертой является то, что на его территории расположено несколько крупных предприятий, являющихся национальными лидерами в своей области – АО «ААРЗ», ООО «Монди Арамил» (ранее АО «Уралпластик-Н»), ООО ТПГ «Солид», ООО «Силур», ООО «Уралтермопласт», ЗАО НПХ «ВМП», «Управление технологического транспорта и специальной техники» филиал ООО «ГАЗПРОМ ТРАНСГАЗ ЕКАТЕРИНБУРГ» (далее «УТТИСТ»).

Сферой деятельности АО «ААРЗ» является ремонт и техническое обслуживание авиационных двигателей АИ-24, Д-36, Д-136.

Среди направлений, реализуемых в настоящее время на АО «ААРЗ», приоритетными являются:

- полное освоение капитального ремонта двигателя Д-36 с проведением контрольно-сдаточных испытаний;
- подготовка производства к освоению ремонта двигателей Д-436 разных модификаций;
- расширение сотрудничества со смежными предприятиями по восстановлению и изготовлению запасных частей в сфере импортозамещения.

Сферой деятельности ООО «Монди Арамил» (ранее АО «Уралпластик-Н») является производство гибкой полимерной упаковки и композитов.

ООО ТПГ «Солид» занимается производством потолочного плитуса, потолочной плитки, подложки под паркет и ламинат, упаковок для пищевых продуктов. Многолетний опыт работы в сфере отделочных материалов из полистирола и пенополистирола является гарантией высокого качества продукции.

ООО «Силур» основано в 2010 году. Входит в состав холдинга «Мехсервис». Основным направлением деятельности является производство продукции для нефтегазовой, строительной и автотранспортной отраслей.

ООО «Уралтермопласт» основано в августе 2000, специализируется на выпуске полиэтиленовых, в т.ч. термоусадочных пленок и изделий из них. Компания является единственным предприятием в Ураль-

ском регионе, на базе которого успешно освоено производство широкоформатной полиэтиленовой пленки. Переработка отходов - один из видов деятельности компании «Уралтермопласт», которая располагает полным комплектом оборудования для производственного цикла вторичного производства полимеров.

Основными направлениями деятельности ЗАО НПХ «ВМП» является создание инновационных материалов, обеспечивающих надежную защиту и долговечность объектов промышленного и гражданского строительства. Продукция ЗАО НПХ «ВМП»: антикоррозионные лакокрасочные материалы, огнезащитные составы, полимерные наливные покрытия пола.

Видами деятельности УТТИСТ ООО «Газпром трансгаз Екатеринбург» являются деятельность сухопутного транспорта, деятельность автомобильного грузового транспорта.

Оборот крупных и средних промышленных предприятий Арамилского городского округа за 2016 год составил 8 493 млн. руб.

За период с 2010 по 2016 годы наблюдался рост объемов промышленного производства, среднегодовой темп роста составил 133,1%

В 2016 году среднемесячная заработная плата работников промышленных предприятий составила 41 859,6 рублей. С 2010 года данный показатель стабильно увеличивался, среднегодовой темп роста составил 111,2 %.

Среднесписочная численность работников данного сектора экономики в 2016 году возросла в два раза от уровня 2010 года и составила 2048 человек.

Данные о деятельности обрабатывающих предприятий Арамилского городского округа представлены в таблице 5.

Таблица 5 - Результаты деятельности обрабатывающих предприятий Арамилского городского округа

Наименование показателей	Годы						
	2010	2011	2012	2013	2014	2015	2016
1. Оборот организаций (млн. руб.)	1452,1	1854,0	2923,6	3251,4	2859,0	5198,4	8493,0
Темпы роста оборота (к предыдущему году), %	81,9	127,7	157,7	111,2	87,9	181,8	163,4
2. Среднесписочная численность работников (чел.)	993	948	1084	954	909	1150	2048
Темпы роста численности работников (к предыдущему году), %	97,2	95,5	114,3	88,0	95,3	126,5	178,1
3. Среднемесячная заработная плата промышленных предприятий (руб.)	21036,1	22127,0	30608,7	33555,3	33761,0	37673,8	41859,6
Темпы роста среднемесячной заработной платы (к предыдущему году), %	102,2	105,2	138,3	109,6	100,6	111,6	111,1

Малое и среднее предпринимательство, состояние потребительского рынка.

Сфере малого и среднего предпринимательства принадлежит роль одного из важнейших факторов, определяющего современные тенденции развития Арамилского городского округа. С 2010 по 2016 год количество субъектов малого и среднего предпринимательства, включая индивидуальных предпринимателей, осуществляющих деятельность в Арамилском городском округе, возросло в полтора раза и составило 1236 единиц, включая 742 индивидуальных предпринимателя, 4 средних предприятия, 25 малых предприятий и 465 микропредприятий. Растет и доля среднесписочной численности работников субъектов малого и среднего предпринимательства (в том числе индивидуальных предпринимателей), число занятых в малом и среднем предпринимательстве (таблица 6).

В целом развитие малых и средних предприятий способствует формированию конкурентной среды, насыщению рынков товарами и услугами, обеспечению занятости, увеличению налоговых поступлений в бюджеты всех уровней.

В целях создания благоприятных условий для развития малого и среднего предпринимательства, способствующих устойчивому росту уровня социально-экономического развития городского округа, в Арамилском городском округе в период 2014-2016 годов были реализованы мероприятия муниципальной программы «Развитие и поддержка субъектов малого и среднего предпринимательства»:

— предоставление субсидий субъектам малого и среднего предпринимательства - участникам выставочно-ярмарочных мероприятий;

— предоставление на конкурсной основе субсидий (грантов) субъектам малого и среднего предпринимательства Арамилского городского округа - производителям товаров, работ, услуг (при условии создания новых (дополнительных) рабочих мест);

— предоставление на конкурсной основе субсидий (грантов) субъектам малого и среднего предпринимательства Арамилского городского округа – производителям товаров, работ, услуг (при условии создания новых дополнительных рабочих мест).

В 2016 году на базе Фонда «Березовский фонд поддержки малого предпринимательства» открылся информационно-консультационный центр поддержки предпринимательства на территории Арамилского городского округа. За 2016 год дважды организовано проведение I этапа программы «Начни свое дело». Общее число слушателей программы - 41 человек. Открылось направление для развития молодежного предпринимательства «Школа бизнеса», в рамках которого за период 2016 года проведено 4 семинара, 4 экскурсии на предприятия города, 2 конкурса среди молодежи. Общее количество участников составило 160 единиц. В целях популяризации предпринимательства как сферы деятельности на постоянной основе организуются массовые, праздничные и обучающие мероприятия, в местных СМИ регулярно размещается информация о событиях и мероприятиях, актуальных для сферы предпринимательства.

Информация о результатах в сфере деятельности малого предпринимательства приведена в таблице 6.

Таблица 6 - Результаты деятельности малого предпринимательства

Наименование показателей	Год						
	2010	2011	2012	2013	2014	2015	2016
1. Количество субъектов малого и среднего предпринимательства, ед.	840	950	1029	1025	1023	1201	1236
- в том числе индивидуальных предпринимателей	644	668	783	688	688	742	742
2. Среднесписочная численность работников (тыс. чел.)	2,6	2,8	3,0	3,2	3,1	3,7	3,9
3. Объем оборота (млн. руб.)	3992,9	4575,8	6200,0	7650,0	8115,3	14129,0	14976,0

Особое место в экономике Арамилского городского округа занимает потребительский рынок, включающий в себя торговлю, общественное питание, бытовое обслуживание населения. В последние годы отмечено динамичное развитие потребительского рынка и устойчивый рост физического объема розничной торговли и общественного питания вследствие повышения жизненного уровня населения. Потребительский рынок Арамилского городского округа насчитывает 177 объектов торговли, 47 объектов общественного питания, 55 объектов бытового обслуживания. Показатель «уровень обеспеченности торговыми площадями на 1000 жителей» увеличился с 438 кв. м в 2010 году до 1053 кв. м в 2016 году. Оборот розничной торговли и общественного питания в 2016 году составил 3006,2 млн. рублей, что в 2,3 раза превышает уровень 2010 года. Развитие рынка в течение последних лет характеризуется данными таблицы 7.

Таблица 7 - Развитие потребительского рынка

Наименование показателей	Год						
	2010	2011	2012	2013	2014	2015	2016
1. Оборот розничной торговли (млн. руб.)	1318,6	1602,5	2037,7	2485,5	2715,6	2839,0	3006,2
2. Оборот розничной торговли на душу населения (тыс. руб./чел.)	78,0	91,02	115,77	139,2	153,1	158,2	164,9
3. Оборот общественного питания (млн. руб.)	37,3	46,8	55,9	60,7	65,3	72,2	72,6
4. Оборот общественного питания (тыс. руб./чел.)	2,2	3,1	3,1	3,4	3,6	4,0	3,9

Уровень жизни населения, рынок труда и занятость.
Численность экономически активного населения ежегодно растет за счет миграционного притока, в 2016 году доля такого населения составила 59,3 % от общей численности населения Арамилского городского округа.

За счет открытия новых предприятий и создания новых рабочих мест стабилизировался уровень безработицы. В 2016 году ее уровень составил лишь 0,7 % от численности экономически активного населения, что значительно ниже среднеобластного показателя. Данные о занятости населения, доходах представлены в таблице 8.

В округе ежегодно наблюдается рост средней заработной платы, в 2016 году ее уровень составил 36763 рубля, с 2010 года она увеличилась в 2,2 раза.

Таблица 8 - Данные о занятости населения, доходах

Наименование показателей	Год						
	2010	2011	2012	2013	2014	2015	2016
1. Численность постоянного населения, чел.	17 081	17 889	18 858	19 454	20 506	21 083	22 310
2. Доля трудоспособного населения в общей численности, %	60	60	60	58,6	57,6	56,1	55,2
3. Численность населения, занятого в экономике, тыс. чел.	10 027	10 500	11 070	11 420	12 037	12 481	13 229
4. Уровень регистрируемой безработицы, %	1,91	0,87	1,05	0,65	0,6	1,04	0,7
5. Среднемесячная заработная плата, руб.	17 371	19 260	25 813	29 004	31 581	33 775	36 763

Демографическая ситуация.

Основным стратегическим ресурсом Арамилского городского округа является человеческий потенциал, а рост численности населения - не только основное условие, но и ключевой индикатор социально-экономического развития города.

С 2007 года увеличение численности населения происходит как за счет миграционного, так и за счет естественного прироста.

С марта 2017 года Администрацией Арамилского городского округа ведется работа по решению вопроса о признании официальными расчетных данных муниципального образования по фактической численности населения в Арамилском городском округе, которые значительно превышают данные Свердловскстата, исчисляемые с момента переписи 2010 года, и фактически не отражают реальную численность населения территории.

По состоянию на 01 января 2018 года разница в значениях показателя составляет 4500 человек, это более 20 процентов населения городского округа.

В период с 2010 года по 2016 год наблюдается увеличение детского населения Арамилского городского округа в возрасте от 0 до 17 лет с 3,2 тыс. чел. до 5,6 тыс. человек.

Структура населения Арамилского городского округа представлена в таблице 9.

Таблица 9 - Структура населения Арамилского городского округа

Наименование показателей	Год						
	2010	2011	2012	2013	2014	2015	2016
1. Общая численность населения (чел.)	17081	17889	18858	19454	20506	21083	22310
2. Численность детей в возрасте от 0 до 6 лет (включительно)	1196	1264	1744	1920	2337	2240	2692
3. Численность детей в возрасте от 7 до 17 лет (включительно)	2045	2271	2364	2474	2550	2737	2943
4. Численность детского населения Арамилского ГО в возрасте от 0 до 17 лет	3241	3535	4108	4394	4887	4977	5635
5. Численность населения Арамилского ГО в возрасте от 18 лет и старше, всего, чел.	13840	14354	14750	15060	15619	16106	16675
6. Численность населения моложе трудоспособного возраста (человек) доля (% от общей численности)	3245 19,0	3399 19,0	3583 19,0	3832 19,7	4142 20,2	4491 21,3	4908 22,0
7. Численность населения трудоспособного возраста (человек) доля (% от общей численности)	10249 60	10733 60	11315 60	11400 58,6	11811 57,6	11828 56,1	12194 53,7
8. Численность населения старше трудоспособного возраста (человек) доля (% от общей численности)	3587 21,0	3757 21,0	3960 21,0	4222 21,7	4552 22,2	4765 22,6	5087 22,8

Сложившаяся демографическая ситуация свидетельствует о том, что в Арамилском городском округе сформировалась устойчивая тенденция роста численности населения за счет увеличения рождаемости

и миграционного прироста, что говорит о привлекательности города для проживания и реализации перспективных социальных проектов.

Демографические показатели в динамике 2010 - 2016 годов представлены в таблице 10.

Таблица 10 - Основные демографические показатели на территории Арамилского городского округа в динамике 2010 - 2016 годы

№	Показатели	Единица измерения	2010	2011	2012	2013	2014	2015	2016
	Число родившихся	чел.	330	316	371	373	380	322	373
	Число умерших	чел.	200	231	203	206	209	238	240
4	Естественный прирост	чел.	130	85	168	167	171	84	133
5	Общий коэффициент естественного прироста	промилле	7,6	4,9	9,5	9,4	9,6	4,7	7,3
6	Общий коэффициент рождаемости	промилле (человек на 1000 населения)	19,3	18,1	21,0	20,9	21,2	17,8	19,1
7	Общий коэффициент смертности	промилле (человек на 1000 населения)	11,7	13,2	11,5	11,5	11,6	13,1	11,5

Анализ статистических показателей свидетельствует о благоприятных демографических процессах на территории Арамилского городского округа:

- отмечается естественный прирост населения на территории во все годы;
- уровень рождаемости обеспечивает расширенное воспроизводство населения на территории;
- наблюдается рост численности детского населения;
- общий коэффициент рождаемости значительно опережает показатель общей смертности населения.

Здравоохранение.

Здравоохранение в округе представлено медицинским учреждением-регионального подчинения, определенное развитие получили частные медицинские учреждения, а также разветвленная сеть аптечных учреждений различной формы собственности.

Государственное бюджетное учреждение здравоохранения Свердловской области «Арамилская городская больница» (далее - ГБУЗ СО «АГБ») является медицинским учреждением, подведомственным Министерству здравоохранения Свердловской области. Кроме того, жители городского округа могут получить медицинскую помощь по медицинским показаниям и в соответствии с маршрутизацией в любой медицинской организации, реализующей Территориальную программу государственных гарантий бесплатного оказания гражданам медицинской помощи в Свердловской области.

ГБУЗ СО «АГБ» является единственным медицинским учреждением, работающим в системе ОМС на территории Арамилского городского округа, реализующим Территориальную программу государственных гарантий бесплатного оказания гражданам медицинской помощи на территории Свердловской области и медицинской помощи в рамках государственного задания.

ГБУЗ СО «АГБ» - медицинское учреждение, в структуре которого имеется круглосуточный стационар на 69 коек, дневной стационар на 32 места, поликлиника для взрослых на 200 посещений в смену, детская поликлиника на 250 посещений в смену, стоматологическая поликлиника (на базе поликлиники для взрослых) на 55 посещений в смену, отделение скорой медицинской помощи на 2 круглосуточных бригады, отделение паллиативной помощи на 20 коек, которое выполняет роль межмуниципального центра для жителей Южного и Западного территориальных округов. Для оказания медицинской помощи жителям сельских территорий, входящих в состав Арамилского городского округа функционируют ОБП (пос. Светлый) и ФАП (пос. Арамил).

На базе ГБУЗ СО «АГБ» успешно работает «Клиника, дружественная к молодежи».

Численность врачей в ГБУЗ СО «АГБ» в 2016 году составила 29,1 на 10000 человек населения, численность среднего медицинского персонала - 76,8 на 10000 человек населения.

Растет число медицинских центров и клиник, работающих в области платной медицины. Большинство частных клиник позиционируют себя как многопрофильные центры с широким спектром услуг, что позволяет обеспечить растущий спрос населения на все виды медицинских услуг.

Таблица 11 - Структура общей смертности от основных причин в динамике (на 1000 человек населения)

№	Показатель	2010	2011	2012	2013	2014	2015	2016
1.	Общая смертность, всего, в том числе от:	10,5	12,4	11,3	11,4	10,9	12,2	9,6
2.	онкологических заболеваний	2,1	2,2	1,9	2,1	1,4	1,6	1,6
3.	внешние причины (ДТП, травмы, отравления, убийства, суициды)	1,5	1,5	1,4	1,35	1,2	1,3	1,4
4.	сердечно-сосудистых заболеваний, всего	5,0	6,6	5,1	5,6	5,6	7,0	4,7
5.	в т.ч. от инфаркта миокарда	0,7	0,6	1,1	0,6	0,6	0,3	0,3
6.	от острого нарушения мозгового кровообращения	1,99	1,6	1,6	1,3	0,9	0,9	0,6

Структуру общей смертности на протяжении всего анализируемого периода стабильно определяют сердечно-сосудистые заболевания на втором месте - онкологические заболевания и на третьем месте - внешние причины (таблица 11).

Таблица 12 - Структура смертности трудоспособного населения от основных причин (в динамике на 1000 жителей трудоспособного возраста)

№	Показатель	2010	2011	2012	2013	2014	2015	2016
1.	Общая смертность, всего, в том числе от:	5,8	6,0	5,1	4,1	4,6	3,5	4,9
2.	онкологических заболеваний	0,8	0,8	0,8	0,8	0,5	0,4	0,7
3.	от инфаркта миокарда	0,2	0,3	0,5	0,2	0,1	0,1	0,1
4.	от острого нарушения мозгового кровообращения	0,6	0,2	0,4	0,38	0,4	0	0,1
5.	заболевания органов дыхания	0,6	0,4	0,1	0	0,4	0,2	0,1
6.	внешние причины (ДТП, травмы, отравления, убийства, суициды)	1,6	1,8	1,8	1,5	1,4	1,2	2,3

В трудоспособном возрасте на первом месте причиной смерти являются внешние причины (в том числе травмы, отравления, ДТП, суициды), на втором месте - онкологические заболевания и на третьем - сердечно-сосудистые заболевания (таблица 12).

Анализ общих показателей здоровья населения свидетельствует о сохранении структуры общей заболеваемости на протяжении ряда лет, ведущее место занимают болезни системы кровообращения, болезни органов дыхания, болезни костно-мышечной системы, новообразования, болезни мочеполовой системы.

Реализация муниципальных программ, направленных на профилактику населения, способствовали в последние годы сокращению большинства социально значимых заболеваний.

Образование.

На территории Арамилского городского округа сложилась и развивается сеть образовательных организаций, позволяющих обеспечить качественное дошкольное, общее, профессиональное, дополнительное образование детей округа.

Система общего образования сегодня - это 8 детских садов, 3 муниципальных общеобразовательных организаций. Для детей с ограниченными возможностями здоровья в двух дошкольных образовательных организациях функционируют специализированные группы, в двух школах реализуются образовательные программы коррекционной направленности. Доступная среда создана в 7 из 11 образовательных организаций.

Широкий спектр направлений дополнительного образования представляют Муниципальное бюджетное учреждение дополнительного образования «Центр развития творчества детей и юношества «ЮНТА»» (далее - Центр «ЮНТА»), Муниципальное бюджетное учреждение дополнительного образования «Детская школа искусств» (далее - «Детская школа искусств»), Муниципальное автономное образовательное учреждение дополнительного образования «Детско-юношеская спортивная школа «Дельфин»» (далее - ДЮСШ «Дельфин»). Всего в них занимается более 75 % учащихся.

Среднее профессиональное образование молодежь округа и близлежащих поселений может получить в филиале Екатеринбургского техникума отраслевых технологий и сервиса, подведомственного Министерству общего и профессионального образования Свердловской области.

Продолжается процесс увеличения численности детей как дошкольного, так и школьного возраста. Если в 2010 году численность детского населения Арамилского городского округа составляла 3,24 тыс. чел, то в 2016 - 5,64 тыс. чел.

Количество мест в детских садах с 2010 года увеличилось более чем в 2,5 раза (с 581 в 2010 году до 1532 в 2016). Однако в связи с продолжающимся ростом числа дошкольников в территории проблема отсутствия достаточного количества мест в ДОУ остается актуальной.

Крайне обострена в Арамилском городском округе ситуация с переводом школ в односменный режим работы. 40,8 % школьников обучается во вторую смену (коэффициент смещенности составляет 1,7). Основными причинами этого является рост численности детей школьного возраста (2010 год - 1811 обучающихся, 2016 год - 2643).

Проводятся значительные вложения в материально-техническую базу, в результате чего обеспечен доступ каждого участника к компьютерным технологиям, к проведению лабораторных, исследовательских, проектных работ.

Высокая мотивация и заинтересованность в получении высоких результатов, ответственное отношение к подготовке к ЕГЭ позволяют выпускникам школ достичь хороших результатов по русскому языку, математике (базовый уровень), литературе.

Адаптация детей при переходе из дошкольного учреждения в школу проходит успешно. Согласно результатам независимой оценки качества предоставления образовательных услуг, уровень удовлетворенности в среднем по округу составляет более 75 процентов.

Культура.

В Арамилском городском округе накоплен значительный культурный потенциал. Успешно функционируют 5 учреждений культуры, в том числе 1 учреждение дополнительного образования в сфере искусства:

- Муниципальное бюджетное учреждение «Дворец культуры города Арамил» (далее - МБУ «ДК г. Арамил»);
- Структурное подразделение МБУ «ДК г. Арамил» Сельский Клуб «Надежда»;
- Муниципальное бюджетное учреждение «Культурно-досуговый комплекс «Виктория» (далее - МБУ «КДК «Виктория»);
- Муниципальное бюджетное учреждение культуры «Арамилская Центральная городская библиотека» (далее - МКУК «Арамилская ЦГБ», в том числе структурные подразделения: 2 библиотеки и краеведческий музей);
- «Детская школа искусств».

В сфере культуры по состоянию на 01 сентября 2017 года занято 56 человек. Ежегодно учреждения культуры проводят более 300 мероприятий.

Услуги для реализации творческого потенциала жителей и организации досуговой деятельности оказывают муниципальное бюджетное учреждение «Дворец культуры города Арамил», его структурное подразделение клуб «Надежда» в поселке Арамил, а также Культурно-досуговый комплекс «Виктория» в поселке Светлый.

В области развития информационного пространства, сохранения и приумножения культурного наследия оказывают услуги Центральная городская библиотека, включая две сельские библиотеки и краеведческий музей (ее структурные подразделения).

Фонд муниципального музея насчитывает более 16 тыс. единиц хранения. Под музей отведено помещение площадью 50,0 кв. м. Несмотря на это, популярность музея растет, что подтверждается ежегодным ростом числа посетителей: 2014 год - 4932 чел.; 2015 год - 5139 чел.; 2016 - 5279 чел. По результатам независимой оценки качества предоставления услуг, уровень удовлетворенности населения работой музея составляет 79 %. Основной проблемой является отсутствие помещений (отдельного здания), отвечающих современным музейным стандартам, что не позволяет обеспечить необходимый уровень фондовой работы музея.

Дополнительное образование в области искусства реализуется на базе МБУ ДО «Детская школа искусств». В школе ведется обучение по дополнительным предпрофессиональным программам в области искусств: «Фортепиано», «Народные инструменты», «Живопись», также реализуются дополнительные общеразвивающие программы по двум направлениям - музыкальное и изобразительное искусство.

В школе проходят обучение 100 учащихся. Потребность обучения в детской школе искусств превышает число мест, конкурс 1,5 человека на место. В детской школе искусств развито внебюджетное отделение, на котором обучается 70 человек - это подготовительные классы к обучению в школе искусств и раннее эстетическое развитие дошкольников от 3 до 5 лет.

Учащиеся школы демонстрируют высокие результаты обучения принимая участие в различных конкурсах, творческих мероприятиях, выставках, фестивалях. Численность детей, принявших участие в творческих мероприятиях по итогам 2016 года составляет 7% от численности населения Арамилского городского округа от 0-17 лет. Активными участниками всероссийских и международных конкурсов стали ансамбль ложкарей и Концертный хор детской школы искусств.

Имеющиеся в Арамилском городском округе парки отдыха и тематические парки находятся в частной собственности.

Уровень развития сферы культуры характеризуется следующими данными:

- наличие учреждений культуры во всех населенных пунктах Арамилского городского округа;
- стабильное функционирование клубных формирований и численности контингента в них;
- ежегодное увеличение численности участников мероприятий;
- ежегодный рост посещаемости городского музея;
- высокие достижения творческих коллективов, в том числе, детских.

Развитие туризма и гостеприимства.

Одним из перспективных направлений социально-экономического развития Арамилского городского округа является туризм и сопутствующие сферы экономической деятельности: услуги туристических компаний, коллективные средства размещения, транспорт, связь, торговля, производство сувенирной и иной продукции, питание, сельское хозяйство, строительство и другие отрасли.

Особо значимым событием для развития туристической сферы в Арамилском городском округе стал старт реализации крупномасштабного проекта познавательно-развлекательного комплекса «Парк сказов», благодаря которому появилась возможность получения полного спектра туристических услуг с качественной инфраструктурой.

«Парк сказов» - первый на Урале тематический парк, посвященный сказам Бажова, расположенный на земельном участке площадью более 5 гектаров в поселке Арамил. Идея проекта «Парк сказов» и ее воплощение позволяют сохранять уральскую культуру, ремесла, поможет туристам прикоснуться к уральским традициям, корням и истокам, познакомит с позитивными туристскими брендами Свердловской области. Проект «Парк сказов» вошел в программу развития туризма Свердловской области «Самоцветное кольцо Урала». Проект является частью федеральной программы развития внутреннего туризма РФ.

Наряду с внедрением крупномасштабного комплекса «Парк сказов» на территории Арамилского городского округа продолжает свое развитие туристический проект «Парк «Малина», который расположен в 5 км от аэропорта Кольцово. Активные зоны парка включают детские и спортивные площадки, веревочный парк, беседки в виде морских кораблей, гриль-домик и уютную летнюю веранду, оборудованный пляж и пруд с родниковой водой, а на набережные реки располагается пирс. Парк работает круглый год - всю зиму работают ледяные горки и каток.

Арамилский городской округ обладает значительным потенциалом для привлечения большого количества туристов.

Физическая культура и спорт.

Существенным фактором, определяющим состояние здоровья населения, является поддержание оптимальной физической активности в течение всей жизни каждого гражданина. Роль спорта становится не только социальным, но и политическим фактором в современном мире, фактором жизнеспособности и силы государства. Создание основы для сохранения и улучшения физического здоровья граждан в значительной мере способствует демографической стабильности.

В Арамилском городском округе получили развитие 19 видов спорта. Основными центрами спортив-

ной подготовки являются:

- муниципальное автономное образование учреждение «Детско-юношеская спортивная школа «Дельфин»;
- муниципальное бюджетное учреждение «Центр «Созвездие».

В Арамилском городском округе 54 спортивных объекта, 1 стадион, 24 плоскостных спортивных сооружений (площадки, хоккейные корты, поля и т.д.), 16 спортивных залов, 1 плавательный бассейн, 1 лыжная база и 11 других спортивных сооружений.

За последние годы в развитии физической культуры и спорта в Арамилском городском округе наблюдается положительная динамика. Уровень подготовки спортсменов позволяет достойно выступать на соревнованиях разного уровня (районных, областных и Всероссийских). Все больше внимания уделяется подготовке спортивных кадров.

За последние три года увеличилось число жителей, регулярно занимающихся спортом: в 2016 году этот показатель составил 34,76 % от общего числа жителей городского округа (2015 год - 32,7 %, 2014 год - 32,68 %).

Наиболее популярными видами спорта являются хоккей, футбол, каратэ, плавание и пауэрлифтинг. Есть секции по боксу, фехтованию, вольной борьбе, лыжным гонкам, волейболу и баскетболу.

Ежегодно в округе проводится более ста спортивных мероприятий, около 250 физкультурно-оздоровительных и спортивно-массовых.

Молодежная политика.

Молодежь - это социально-демографическая группа, выделяемая на основе совокупности возрастных характеристик, особенностей социального положения и обусловленных ими социально-психологических свойств. Возрастные границы молодежи находятся в интервале от 14 до 30 лет включительно.

На сегодняшний день в Арамилском городском округе проживает около 3700 молодых граждан, что составляет 20,2% от общей численности населения округа. Наибольшее количество молодежи проживает в городской местности - 3014 (81,6%).

Молодежная политика Арамилского городского округа направлена на комплексное развитие потенциала молодежи, а именно формирование условий для патриотического, духовно-нравственного воспитания молодежи и реализации ее потенциала.

На сегодняшний день в округе работает одно учреждение в сфере молодежной политики с совмещением трех направлений - физическая культура, спорт и молодежная политика. Работают четыре подростковых клуба, а также десять кружков и секций на постоянной основе разной направленности. Численность участников молодежных клубных объединений в 2017 г. - 142 чел.

Важную роль в становлении активной гражданской позиции у молодежи играет волонтерское движение. На территории округа осуществляют свою деятельность 2 волонтерских отряда, общей численностью 70 человек в возрасте от 14 до 18 лет. Работает военно-патриотический клуб «Ястреб» с численностью 45 человек и поисковый отряд с численностью 10 человек.

Безопасность.

На протяжении последних лет правоохранительными органами, органами государственной власти городского округа была осуществлена значительная работа по обеспечению правопорядка в Арамилском городском округе. Благодаря этому удалось добиться стабилизации оперативной обстановки.

В целом с 2010 года на территории Арамилского городского округа просматривается тенденция к уменьшению числа преступлений. В 2016 году совершено 294 преступления, в 2010 году 319 преступлений, снижение составляет 8%. Из них число преступлений, совершенных несовершеннолетними - 23, наблюдается снижение по сравнению с 2010 годом также на 8 %. Однако, за последние годы возросло количество краж имущества граждан со 161 преступления в 2010 году до 274 преступлений в 2016 году. По-прежнему остается актуальной проблема, связанная со злоупотреблением алкоголем. Значительно выросла доля преступлений, совершенных в состоянии алкогольного опьянения, данный показатель вырос почти в 3 раза.

Стабильное развитие Арамилского городского округа способствует улучшению благосостояния жителей. Сохранить покой и имущество граждан - одна из задач органов местного самоуправления.

Для реализации этой задачи необходима скоординированная деятельность органов местного самоуправления, органов внутренних дел, прокуратуры, других заинтересованных структур и граждан.

Гражданское общество.

В Арамилском городском округе активно ведут деятельность 5 общественных организаций с общей численностью 714 человек, три из них со статусом юридического лица, остальные являются филиалами Екатеринбургских общественных организаций. Данные общественные объединения являются некоммерческими, среди них представлены такие объединения как - ветеранские, благотворительные, и религиозные объединения.

На сегодняшний день хорошо развита и успешно функционирует система взаимодействия между органами местного самоуправления и общественностью. На регулярной основе ежегодно выделяются субсидии для некоммерческих организаций. Проводятся совместные мероприятия: культурно-массовые, профилактические, по формированию здорового образа жизни.

Одним из основных видов сотрудничества можно назвать деятельность экспертных советов стратегического развития Арамилского городского округа, объединяющих в своем составе представителей деловых кругов, общественности, науки и органов местного самоуправления. Кроме этого, эффективно функционирует механизм публичных слушаний, на которые выносятся наиболее важные вопросы городского развития.

Важное значение в развитии гражданского общества имеет система информирования населения города о планах и итогах деятельности органов местного самоуправления через средства массовой информации. На территории округа имеется официальное печатное издание - газета «Арамилские вести». Так же вся актуальная информация о жизни округа размещается на официальном сайте округа в сети «Интернет».

Взаимодействие Главы Арамилского городского округа и органов местного самоуправления с населением города осуществляется через личный прием граждан, встречи с населением, а также посредством письменного и электронного документооборота, канала обратной связи на официальном сайте Арамилского городского округа.

Жилье.

Обеспеченность жильем - один из важнейших показателей качества жизни населения. За период 2010-2016 гг. улучшены жилищные условия следующих категорий граждан: молодые семьи, многодетные семьи, ветераны, инвалиды, семьи, имеющие детей инвалидов, ветераны ВОВ, дети-сироты, малоимущие граждане, граждане, проживающие в ветхом/аварийном жилье. Способы улучшения жилищных условий и состояние жилищной сферы представлены в таблицах 13-14.

Таблица 13 - Улучшение жилищных условий

Категория граждан	Количество семей	Способ улучшения жилищных условий
Молодые семьи	51	предоставление социальной выплаты (на условиях софинансирования из областного и федерального бюджета)
Многодетные семьи	21	предоставление жилищного сертификата (федеральный бюджет)
Ветераны, инвалиды, семьи, имеющие детей инвалидов	5	2 - единовременная денежная выплата 3 - предоставление жилых помещений по договорам социального найма (за счет средств федерального бюджета)
Ветераны ВОВ	47	предоставлены единовременные денежные выплаты (за счет средств федерального бюджета)
Дети-сироты	8 (по 2013 год, функции переданы в Управление социальной защиты)	предоставление жилых помещений на условиях договора социального найма
Малоимущие граждане	1 семья	предоставлено на условиях договора социального найма
Переселено из ветхих/аварийных домов	415 человек	в рамках государственной программы, на условиях софинансирования

Таблица 14 - Состояние жилищной сферы

№	Наименование показателей	Год						
		2010	2011	2012	2013	2014	2015	2016
1.	Ввод жилья за счет всех источников финансирования (тыс. м2)	27,5	21,5	41,8	37,2	52,1	28,6	27,6

2.	В том числе индивидуальными застройщиками (тыс. м2)	18,1	13,1	16,7	18,4	30,9	19,3	8,1
3.	Общая площадь жилых помещений (тыс. м2), всего	419	427,8	460,1	497,3	532	543,6	556,2
4.	Общая площадь аварийного жилья (тыс. м2)	15,6	16,4	16,4	16,6	16,6	12,0	12,0
5.	Средняя обеспеченность населения жильем на конец года (м2 общей площади на 1 жителя)	24,0	23,0	24,0	25,0	25,0	25,0	24,0
6.	Число семей, стоящих на учете для улучшения жилищных условий			19	37	42	24	50

Городское и дорожное хозяйство.

Система городского хозяйства включает следующие направления: энергоснабжение, теплоснабжение, газоснабжение, водоснабжение, водоотведение, утилизация и переработка твердых коммунальных отходов, благоустройство.

Обеспечение населения качественными жилищно-коммунальными услугами занимает важное место в каждой территории. Жилищно-коммунальное хозяйство должно соответствовать росту требований населения, предъявляемых к качеству предоставляемых услуг.

Важной составляющей коммунальной инфраструктуры являются объекты производства, передачи и распределения тепловой энергии. Для решения задач обеспечения населения жилищно-коммунальными услугами на территории городского округа создана и работает система организаций коммунального комплекса, осуществляющие оказание услуг по водо-, газо-, электро- и теплоснабжению, водоотведению, а именно:

— Муниципальное унитарное предприятие «Арамил-Тепло» - горячее водоснабжение и теплоснабжение;

— структурное подразделение «Арамилское» ОАО «Предприятие водопроводно-канализационного хозяйства Свердловской области» - водоснабжение, водоотведение;

— ОАО «Энергосбыт Плюс» - электроснабжение;

— ЗАО «Уральские газовые сети», АО «ГАЗЭКС» - газоснабжение.

Вопросы экологии и охраны окружающей среды в последнее время прочно вошли в государственную политику, что отражает понимание потенциала природоохранной сферы, который сегодня явно недооценен.

За прошедший период (2010-2016 годы) на территории Арамилского городского округа в сфере экологии и природопользования осуществлен ряд мероприятий, позволяющий прогнозировать развитие природоохранной деятельности на перспективу.

Так, посредством программно-целевого планирования ежегодно решаются проблемы сбора и вывоза твердых бытовых (коммунальных) отходов (далее – ТБО, ТКО), ликвидируются несанкционированные свалки, проводится экологическое просвещение, а также работа по вовлечению жителей округа в решение проблем взаимодействия человека и окружающей среды.

Одновременно с этим, проведены мероприятия по подготовке и утверждению Генеральной схемы очистки территории Арамилского городского округа, позволившей внести понимание и конкретизировать точки приложения больших усилий в наведение и поддержание благоприятной экологической обстановки на территории округа.

Реализован комплекс мер по рекультивации полигона ТБО (ТКО), а это снижение уровня загрязнения почвы отходами производства и потребления.

Немаловажным направлением в деятельности органов местного самоуправления в сфере экологии стала организация деятельности по снижению количества безнадзорных домашних животных, а это снижение риска распространения инфекционных заболеваний, общих для человека и животных, причинения вреда жизни и здоровью людей, что в общем и целом характеризует повышение качества жизни населения в Арамилском городском округе.

Наряду с этим достигнуты качественные показатели содержания территории округа в экологически безопасной степени: сбор и вывоз мусора осуществляется в ежедневном режиме, уборка территории по периодам (летний и зимний) осуществляется в соответствии с требованиями нормативных правовых актов Российской Федерации, осуществляется санитарная вырубка сухих аварийных зеленых насаждений, ликвидируются несанкционированные свалки.

Большое внимание уделяется и экологическому просвещению. Так, за предыдущий период организованы и проведены конкурсы рисунков, плакатов в сфере защиты окружающей среды, принято участие во всероссийском конкурсе «Родники», целью которого является сохранение и поддержание нецентрализованных источников водоснабжения (родников, ключей), вовлечение граждан в субботники (в том числе, приуроченных к акции «Всероссийский экологический субботник – Зелёная Россия»).

С целью создания комфортных условий проживания в рамках областной целевой программы «Тысяча дворов» за период 2011-2013 гг. обустроено 13 детских игровых площадок на придомовых территориях (12 млн. руб.), отремонтированы подъезды к дворовым территориям (6,5 млн. руб.).

В рамках областной целевой программы «Развитие транспортного комплекса Свердловской области» проведена отвечающая всем современным требованиям реконструкция улицы «Рабочая» протяженностью 3,15 км (94,2 млн. руб.) произведена установка искусственного освещения, искусственных неровностей, обустройство подходов к пешеходным переходам, расположенным вблизи общеобразовательных учреждений. Всего за период 2011-2016 гг. отремонтировано 22,0 тыс. м2 дорог местного значения, 10 тыс. м2 тротуаров. Осуществлена реконструкция автомобильных дорог по улицам Бахчиванджи (724,36 м), Есенина 827,03 м. В результате возросла доля дорог с асфальтовым покрытием.

II.4. Swot-анализ положения Арамилского городского округа

Для проведения качественной оценки развития экономики и социальной сферы Арамилского городского округа использован такой распространенный инструмент, как SWOT-анализ (анализ сильных и слабых сторон территории, возможностей и угроз, их позитивное и негативное влияние на ситуацию в городском округе).

Сопоставление сильных и слабых сторон Арамилского городского округа, угроз и возможностей для выявления приоритетов развития показано в таблицах 15- 17.

Таблица 15 - Сильные стороны Арамилского городского округа

№	Направление	Характеристика направления
1.	Экономико-географическое положение	близость областного центра наличие производственных объектов близость двух аэропортов наличие железнодорожных магистралей
2.	Экономический потенциал	стабильно растущий уровень инвестиций в экономику АГО активное взаимодействие власти с предприятиями всех форм собственности
3.	Качество жизни	растущий уровень доходов населения наличие объектов социальной инфраструктуры развитие современных видов обслуживания и социально ориентированной сети торговых предприятий доступность жилья при оптимальном соотношении цена/качество
4.	Демография и кадровый потенциал	стабильный рост численности населения высокая численность населения трудоспособного возраста низкий уровень безработицы

Таблица 16 - Слабые стороны Арамилского городского округа

№	Направление	Характеристика направления
1.	Экономико-географическое положение	ограниченность территории Арамил – эпицентр транспортных развязок близость Белоярской АЭС

2.	Экономический потенциал	практически полное отсутствие резервов для формирования площадок с целью размещения новых объектов производственного и социального назначения отсутствие возможности подключения новых объектов к системам централизованного газоснабжения и электроснабжения из-за недостаточной пропускной способности газораспределительных сетей и мощности электросетей
3.	Качество жизни	низкий коэффициент связности внутренних и внешних автодорог низкий уровень благоустройства территории отсутствие резервов водных ресурсов для хозяйственно – питьевого водоснабжения и резервов для приема сточных вод отсутствие собственного полигона для складирования отходов высокий уровень загрязнения водоемов износ жилого фонда более 50 %, наличие ветхого и аварийного жилищного фонда недостаточная материально-техническая база учреждений социальной сферы неудовлетворительное транспортное сообщение внутри округа, с г.Екатеринбургом и другими населенными пунктами отсутствие четко выраженной пространственной структуры города: «размытость» центра, функциональная слабость микрорайонов
4.	Демография и кадровый потенциал	расхождения в оценке численности населения округа в различных источниках информации (сдерживается возможность объективных оценок демографической ситуации, разработки адекватных мер демографической политики, полноценного социально-экономического развития округа) большая доля населения с временным пребыванием на территории округа

Таблица 17 - Благоприятные возможности и потенциальные угрозы для развития Арамилского городского округа

Благоприятные возможности	Потенциальные угрозы
наличие устойчивых тенденций по развитию территории Екатеринбургской агломерации в южном направлении наличие планов по формированию логистических комплексов в районах, прилегающих к территории Арамилского городского округа (в районе аэропорта Кольцово, пос. Полевой, пос. Седельниково) строительство второй очереди Титановой долины в районе аэропорта Уктус «Очередь» из потенциальных инвесторов Обеспечение жильем рабочей силы, в том числе для снижения маятниковой миграции южной части Екатеринбургской агломерации развитие туризма и сферы услуг	высокий уровень социальной, коммунальной и транспортной нагрузки на инфраструктуру Арамилского городского округа в связи с фактическим срастанием города Арамил с населенными пунктами Сысертского городского округа (с. Патруши, п. Б.Исток, с. Бородулино и др.) стагнация промышленного производства, по причине отсутствия свободных земельных участков негативное влияние увеличивающихся транспортных потоков (транзитных и внутренних) на привлекательность округа для работы и жизни близость Белоярской АЭС

Выводы по результатам SWOT-анализа.

SWOT-анализ показал, что главными сильными сторонами Арамилского городского округа являются выгодное экономико-географическое положение, развитая социальная инфраструктура, стабильный рост численности населения и значительный прирост трудовых ресурсов. Однако, положительное значение этих преимуществ снижается под воздействием таких факторов как: ограниченность территории, нехватка резервов для формирования площадок с целью размещения новых объектов производственного и социального назначения; отсутствие резервов водоснабжения; недостаточная материально-техническая база учреждений социальной сферы; неудовлетворительное транспортное сообщение.

Основной угрозой остается существование округа в современных границах. Ограниченность территории существенно замедляет социально – экономическое развитие округа, что в дальнейшем приведет к спаду во всех социально – значимых отраслях и может вызвать полную стагнацию производственного потенциала. Ограниченность бюджетно-финансовых возможностей существенно усложнит достижение поставленных целей и развитие округа. Рост нестабильности доходов и сокращение расходов на социальные услуги затруднят доступ к образованию, медицинскому обслуживанию и другим жизненно важным сферам.

Анализ матрицы SWOT показал, что основные возможности развития Арамилского городского округа основываются на расширении границ городского округа, что благотворно повлияет на все сферы жизнедеятельности округа: значительно увеличатся земельные площади, произойдет рост численности населения, рост налогового потенциала, укрепление финансовой самостоятельности округа и на устойчивое развитие экономики в целом.

III РАЗДЕЛ «СТРАТЕГИЧЕСКИЕ НАПРАВЛЕНИЯ РАЗВИТИЯ АРАМИЛЬСКОГО ГОРОДСКОГО ОКРУГА НА ПЕРИОД ДО 2030 ГОДА»

Стратегия определяет четыре стратегических направления развития Арамилского городского округа на период до 2030 года по приоритетному сценарию активного развития с учетом межмуниципального сотрудничества в рамках Екатеринбургской агломерации:

- «Сохранение и развитие человеческого потенциала»;
- «Развитие гражданского общества и повышение эффективности управления»;
- «Арамил – южный форпост Екатеринбургской агломерации»;
- «Формирование комфортной среды проживания».

Ожидаемые результаты реализации Стратегии представлены в приложении № 2.

3.1. «СОХРАНЕНИЕ И РАЗВИТИЕ ЧЕЛОВЕЧЕСКОГО ПОТЕНЦИАЛА»

Цель направления:
Сохранение и развитие физического и духовного здоровья жителей Арамилского городского округа на основе:

- развития профессиональных, интеллектуальных и личностных качеств;
- повышения образовательного и культурного уровня;
- роста активности человеческих ресурсов;
- создания условий для мобильности населения;
- обеспечения социальной защищенности путем развития соответствующей среды городского округа.

Основные задачи:

- улучшение здоровья жителей округа, в том числе: через создание условий для оказания медицинской помощи населению, привлечение медицинских работников, организацию активного санитарно-гигиенического просвещения жителей округа;
- формирование социального и профессионально компетентного гражданина путем развития образования, соответствующего современным потребностям общества и требованиям инновационного развития экономики;
- сохранение и развитие культурной среды, способствующей повышению уровня интеллектуального и культурного развития жителей округа, реализации потребностей в культурно-творческом самовыражении;
- обеспечение доступности занятий физической культурой и спортом для всех жителей городского округа;
- формирование нравственной культуры жителей городского округа в соответствии с национальными и общекультурными ценностями, системой моральных принципов;
- формирование системы жизненных ценностей и моделей поведения, способствующих здоровому образу жизни;
- развитие условий для активного самоопределения и самореализации молодежи как носителя инновационных возможностей;
- формирования толерантного отношения к культуре, обычаям и традициям представителей других национальностей;
- создание условий для устойчивого развития туризма в Арамилском городском округе.

Стратегическое видение будущего.

Создание условий для развития способностей каждого человека, включающих возможность получения качественного образования, доступной и эффективной медицинской помощи, доступа к культурным

ценностям, удовлетворения его стремления к здоровому образу жизни позволит:

- сохранить в Арамилском городском округе положительные демографические тенденции, увеличить продолжительность жизни горожан;
- увеличить долю социально и профессионально активного среднего класса среди населения города;
- обеспечить развитие человеческого потенциала на основе повышения качества жизни горожан.

В Арамилском городском округе удовлетворены все основные потребности семей, в том числе в жилье, доходах, условиях содержания и воспитания детей. Для молодежного сообщества созданы условия для реализации их возможностей и потребностей в учебе, культурном и физическом развитии, проведении интересного и полезного для общества досуга, продвижении по карьерной лестнице. Для маломобильных групп населения удовлетворены их потребности в общественно-полезном труде, общении и досуге.

В Арамилском городском округе активно развивается сфера туристических услуг. Успешно функционируют и развиваются внедренные туристические проекты. На рынке туристических услуг успешно позиционированы объекты туристского показа Арамилского городского округа, информация о их существовании известна, территория Арамилского городского округа знакома и посещается жителями Свердловской области и других регионов.

Сопоставление сильных и слабых сторон Арамилского городского округа, угроз и возможностей по стратегическому направлению «Сохранение и развитие человеческого потенциала» показано в таблице 18.

Таблица 18 - Стратегические преимущества и угрозы: результаты SWOT-анализа

Сильные стороны	Слабые стороны
<p>Функционирующее современное лечебное учреждение с достаточно высоким материально-техническим обеспечением</p> <p>Благоприятная демографическая ситуация на территории Арамилского городского округа</p> <p>Достаточно развитая сеть учреждений культуры, в том числе наличие учреждения дополнительного образования в области искусства</p> <p>Достаточно высокий уровень активности населения Арамилского ГО в мероприятиях спортивной направленности</p> <p>Создание и развитие туристического проекта «Парк сказов», парка «Малина»</p>	<p>Территориальная удаленность отдельных микрорайонов от лечебных учреждений</p> <p>Несоответствие значительной части зданий образовательных учреждений новым требованиям к условиям образовательной среды, а также быстрое устаревание учебного оборудования, необходимого для создания современных условий образования</p> <p>Физически и морально изношенные основные фонды учреждений культуры</p> <p>Недостаточное количество современных спортивных сооружений для массовых занятий физической культурой</p> <p>Недостаточное число учреждений, удовлетворяющих запросы по проведению досуга молодежи и граждан с ограниченными возможностями</p> <p>Неэффективное и неполное использование имеющегося туристского потенциала</p>
Возможности	Угрозы
<p>Развитие межмуниципального сотрудничества в сферах образования, спорта и здравоохранения (строительство новых объектов муниципального значения)</p> <p>Расширение спектра образовательных услуг в учреждениях образования</p> <p>Реорганизация учреждений культуры с целью оптимизации и повышения эффективности деятельности</p> <p>Расширение спектра дополнительных платных услуг в учреждениях образования, культуры, физической культуры и спорта</p> <p>Информационная поддержка внутреннего и въездного туризма, улучшение качества услуг и привлечение в отрасль квалифицированных специалистов</p> <p>Развитие туристского бренда Арамилского городского округа, в рамках развития туристического проекта «Большой Урал». Проработка и продвижение туристических маршрутов городского округа на туристический рынок</p> <p>Привлечение туроператорских компаний, ориентированных на создание, продвижение и реализацию туристского продукта Арамилского городского округа</p>	<p>Дефицит финансовых ресурсов на расходы здравоохранения на государственном уровне</p> <p>Крайняя ограниченность временных рамок для решения вопроса перевода всех школ в односменный режим работы</p> <p>Снижение доступности для населения услуг в сфере искусства и культуры при ухудшении экономической ситуации</p> <p>Недостаточный уровень финансирования учреждений образования, культуры, спорта</p>

Способы и методы решения стратегических задач. Механизм решения стратегических задач, общим для всего развития Арамилского городского округа являются стратегические проекты, содержание которых отражает этапы, конкретные мероприятия, сроки, финансовые механизмы реализации стратегических направлений.

Разработка, принятие и реализация стратегических проектов предполагает процесс взаимодействия всех ветвей власти, а также взаимодействие инвесторов и самих горожан.

Для задач, решение которых попадает в поле полномочий органов власти и организаций на различных уровнях, предполагается формирование гибких координационных механизмов между субъектами власти, общественностью, наукой и бизнесом:

- разработка комплекса совместных мероприятий округа и Свердловской области в целях обеспечения процессов сохранения и развития человеческого потенциала, кадровых ресурсов, являющихся основой устойчивого социально-экономического развития;
- использование технологических и ресурсных механизмов в системе здравоохранения;
- реализация механизмов муниципально-частного партнерства;
- применение проектного подхода, связанного с созданием новых и модернизацией существующих форм социокультурной деятельности;
- активная демонстрация достижений города в целях убеждения потенциальных инвесторов в эффективности реализации инвестиционных проектов социальной направленности;
- комплексный подход к формированию у населения здорового образа жизни и потребности в регулярных занятиях спортом, а также к развитию спорта высоких достижений;
- представление туристических продуктов на специализированных выставках и ярмарках. Информирование жителей близлежащих территорий о туристических проектах Арамилского городского округа;
- организация и проведение событийных мероприятий на территории округа;
- организация взаимодействия с туристическими операторами на предмет включения туристических маршрутов Арамилского городского округа в состав существующих предложений;
- повышение качества туристских и сопутствующих услуг, оказываемых на территории Арамилского городского округа.

Ожидаемые результаты. Сохранение и динамичное развитие человеческого потенциала на основе создания условий для развития способностей каждого человека, повышения качества и условий жизни жителей округа. Повышение качества услуг, предоставляемых в социальной сфере (образование, культура, спорт, туризм).

К ожидаемым результатам относятся:

- сохранение общего коэффициента рождаемости на уровне не менее 16,0 промилле;
 - общая смертность не выше 9,3 промилле;
 - увеличение средней продолжительности жизни до 76 лет;
 - обеспечение 100-процентного охвата детей в возрасте от 3 до 7 лет дошкольным образованием и (или) услугой по их содержанию в организациях различной организационно-правовой формы и формы собственности;
 - обеспечение к 2024 году 100-процентного перевода общеобразовательных школ на односменный режим работы и его сохранение до 2030 года;
 - удельный вес населения округа, участвующего в культурно-досуговых мероприятиях - 69 процентов;
 - увеличение доли жителей, регулярно систематически занимающихся физической культурой и спортом, с 36 до 50 процентов от общей численности населения;
 - повышение степени удовлетворенности населения качеством дошкольного, школьного и дополнительного образования, уровнем спортивных и культурно-массовых мероприятий;
 - рост количества посещений предприятий сферы туризма;
 - увеличение количества проводимых событийных мероприятий.
- Прогнозные показатели приведены в Приложении № 2 к Стратегии.

- Стратегические программы:
- «Арамиль – здоровый город»;
 - «Арамиль – город качественного образования»;
 - «Арамилль – город культуры, искусства и развивающегося туризма»;
 - «Арамилль спортивная».

Стратегическая программа «Арамилль – здоровый город»

Цель программы:

Сохранение и укрепление здоровья жителей Арамилского городского округа.

Задачи программы:

- создание условий для оказания медицинской помощи населению в соответствии с территориальной программой государственных гарантий бесплатного оказания гражданам медицинской помощи и требованиями законодательства;
- реализация на территории муниципального образования мероприятий по профилактике заболеваний и формированию здорового образа жизни.

Ожидаемые результаты:

- сохранение общего коэффициента рождаемости на уровне не менее 16,0 промилле;
 - общая смертность не выше 9,3 промилле;
 - увеличение средней продолжительности жизни до 76 лет;
 - увеличение обеспеченности населения врачами с 24,5 до 32 на 10 тыс. человек населения;
 - повышение средней заработной платы врачей, среднего и младшего медицинского персонала до планируемого уровня «дорожной карты».
- Прогнозные показатели приведены в Приложении № 2 к Стратегии.

Стратегический проект «Создание условий для оказания медицинской помощи населению».

Мероприятия проекта:

- строительство нового Фельдшерско-акушерского пункта (далее - ФАП (мобильного)) в пос. Арамилль;
- реконструкция здания детской поликлиники;
- строительство и открытие ОВП в микрорайоне Гарнизон-ул. Космонавтов;
- обеспечение мер социальной поддержки медицинских работников;
- пропаганда престижа профессии;
- профориентационная работа с учащимися общеобразовательных школ.

Стратегический проект «Формирование здорового образа жизни у населения Арамилского городского округа».

Мероприятия проекта:

- активизация санитарно-просветительной работы среди населения в целях формирования у граждан потребности заботиться о собственном здоровье, убеждения в необходимости ранней диагностики злокачественных новообразований и их излечимости;
- дальнейшая работа «Школы здоровья», «Школы пожилого человека»;
- проведение массовых мероприятий, посвященных здоровому образу жизни;
- развитие и популяризация физической культуры и различных видов спорта;
- создание условий для сохранения экологически благоприятной среды для проживания в Арамилском городском округе.

Стратегическая программа «Арамилль – город качественного образования»

Цель программы:

Обеспечение доступности качественного дошкольного, общего и дополнительного образования в Арамилском городском округе, соответствующего требованиям социально-экономического развития в целях повышения качества жизни человека.

Задачи программы:

- обеспечение достижения стопроцентной доступности дошкольного образования для детей в возрасте от 3 до 7 лет;
- обеспечение достижения стопроцентной доступности дошкольного образования (от числа заявившихся) для детей в возрасте от 2 до 3 лет;
- обеспечение доступности качественного общего образования, соответствующего требованиям инновационного социально-экономического развития округа. Перевод общеобразовательных школ в односменный режим работы;
- обеспечение доступности качественных образовательных услуг в сфере дополнительного образования;
- создание действенной системы развития, сопровождения и поддержки одаренных детей;
- создание условий для полноценного включения в образовательное пространство и успешной социализации детей с ограниченными возможностями здоровья (инклюзивное образование);
- приведение материально-технической базы муниципальных образовательных организаций Арамилского городского округа в соответствие с современными требованиями к условиям реализации государственных образовательных стандартов;
- привлечение и закрепление молодых специалистов в образовательных учреждениях городского округа;
- участие работодателей предприятий и организаций в процессе прогнозирования потребности в кадрах.

Ожидаемые результаты:

- обеспечение доступности дошкольного образования для детей в возрасте от 2 до 7 лет - 100%;
 - перевод 100 % обучающихся в односменный режим обучения;
 - обеспечение удовлетворенности качеством образования 90 % потребителей образовательных услуг;
 - соответствие материальной базы 100 % образовательных организаций современным образовательным целям;
 - включение 100% педагогических работников в непрерывное, адресное, вариативное и опережающее повышение квалификации;
 - введение в эксплуатацию зданий образовательных организаций после их строительства (реконструкции);
 - увеличение доли детей и подростков, обучающихся по дополнительным образовательным программам в соответствии с их потребностями, с 74,6 % до 85 %;
 - увеличение доли образовательных учреждений, здания которых приспособлены для обучения лиц с ограниченными возможностями, до 100 %;
 - обеспечение потребностей жителей городского округа, в том числе жителей с ограниченными возможностями, в доступном и качественном образовании;
 - обеспечение уровня подготовки выпускников образовательных организаций потребностям Арамилского городского округа, Свердловской области.
- Прогнозные показатели приведены в Приложении № 2 к Стратегии.

Стратегический проект «Современная образовательная среда».

Мероприятия проекта:

- проектирование, строительство и открытие дошкольного отделения на 275 мест в планируемом к строительству межмуниципальном образовательном комплексе «Школа-детский сад» в районе ул. Космонавтов г. Арамилль – с. Патруши;
- проектирование, строительство и открытие ДОУ на 275 мест в новом микрорайоне «Теплое поле»;
- проектирование, строительство и открытие ДОУ на 275 мест в микрорайоне «Восточный»;
- реконструкция здания МАДОУ «Детский сад № 4 «Солнышко» с увеличением численности воспитанников с 220 до 300 чел.;
- оптимизация условий в детских садах с целью ввода новых мест или определения перечня наиболее востребованных к открытию возрастных групп;
- строительство нового здания школы № 4 г. Арамилль с увеличением количества мест с 420 до 1000;
- строительство межмуниципального образовательного комплекса «Школа-детский сад» по в районе ул. Космонавтов в г. Арамилль – с. Патруши с численности школьников 1000 чел.;
- реконструкция школы № 1 в г. Арамилль с увеличением наполняемости с 1184 до 1684 чел.;
- реконструкция основного здания школы № 3 в поселке Арамилль с увеличением наполняемости с 231 до 431 чел.;
- создание условий в образовательных организациях для развития современной образовательной цифровой среды;
- приведение материально-технической базы муниципальных образовательных организаций Арамилского городского округа в соответствие с современными требованиями к условиям реализации государственных образовательных стандартов;
- создание условий для полноценного включения в образовательное пространство и успешной социализации детей с ограниченными возможностями здоровья (инклюзивное образование);
- создание и развитие доступной среды (физической, информационной и иной) в муниципальных образовательных учреждениях;
- привлечение и закрепление молодых специалистов в образовательных учреждениях городского округа;
- участие работодателей предприятий и организаций в прогнозировании потребности городского округа в кадрах;
- взаимодействие с предприятиями округа с целью определения наиболее востребованных рабочих профессий;
- обеспечение сетевого взаимодействия учреждений общего и профессионального образования с предприятиями и организациями Арамилского городского округа.

Стратегический проект «Доступное дополнительное образование для детей».

Мероприятия проекта:

- предоставление (строительство) нового помещения для Центра «ЮНТА»;

- перевод общеобразовательных школ в односменный режим работы и открытие возможности развития дополнительного образования на базе школ;
- создание действенной системы развития, сопровождения и поддержки одаренных детей.

*Стратегическая программа
«Арамиль - город культуры, искусства и развивающегося туризма»*

Цель программы:
Создание условий для удовлетворения потребностей населения в реализации интеллектуальных, культурных и творческих возможностей, интегрирование культурной политики в систему общей политики развития городского округа.

- Задачи программы:
- обеспечение разноформатности и доступности услуг в сфере культуры для всех групп населения с учетом их интересов и потребностей;
 - улучшение материально-технической базы учреждений культуры;
 - сохранение и развитие кадрового потенциала сферы культуры;
 - обеспечение взаимодействия с общественностью через систему независимой оценки качества предоставления услуг в сфере культуры;
 - развитие муниципально-частного партнерства, привлечение в сферу культуры частных инвестиций;
 - повышение качества туристских и сопутствующих услуг, оказываемых на территории Арамильского городского округа.
- Ожидаемые результаты:
- повышение инвестиционной привлекательности сферы культуры;
 - увеличение числа участников в культурно-досуговых мероприятиях с 8,2 % до 9,8 %;
 - увеличение числа лауреатов областных, региональных, всероссийских, международных конкурсов и фестивалей в сфере культуры и искусства с 7,6 % до 20 %;
 - рост социальной активности горожан в области сохранения культурного наследия Арамильского городского округа;
 - рост уровня удовлетворенности услугами учреждений культуры и искусства с 81,7 % до 90 %;
 - создание не менее 50 новых рабочих мест в сфере туризма и гостеприимства за период с 2017 года по 2030 годы;
 - рост количества посещений объектов туристского показа до 20 тысяч в год к 2030 году.
- Прогнозные показатели приведены в Приложении № 2 к Стратегии.

Стратегический проект «Арамиль - город всесторонне развивающейся культуры».

- Мероприятия проекта:
- реконструкция Дворца культуры города Арамиль;
 - строительство нового здания ДШИ;
 - расширение площадей для краеведческого музея;
 - оснащение учреждений современным оборудованием, инвентарем;
 - совершенствование культурно-досуговой деятельности, развитие услуг в сфере досуга;
 - создание единого музейного комплекса на площадке городского краеведческого музея;
 - развитие услуг кинопоказа;
 - совершенствование информационной, музейно-выставочной, экскурсионной деятельности;
 - совершенствование деятельности учреждений дополнительного образования в сфере искусства;
 - поддержка проектов, основанных на гражданских инициативах;
 - мероприятия по созданию и развитию социально-культурного имиджа Арамилей;
 - реализация программы поддержки и развития чтения в Арамильском городском округе;
 - привлечение внебюджетных источников финансирования, перевод ряда услуг сферы культуры в сферу бизнеса, развитие муниципально-частного партнерства.

Стратегический проект «Арамиль - город творчески одаренных детей».

- Мероприятия проекта:
- реализация программы развития, сопровождения и поддержки одаренных детей.

Стратегический проект «Арамильский туристический комплекс».

- Мероприятия проекта:
- развитие событийного туризма с учетом традиционных и новых творческих проектов: фестиваль "Троицын день", фестиваль "Национальная мозаика", Благотворительный марафон "Мы вместе", "Библионочь", выставочный проект "У камелька", семейная прогулка-квест "Счастливы вместе" и др.;
 - реализация мероприятий в рамках проекта поддержки и развития национально-культурных отношений в Арамильском ГО "Арамиль многонациональная";
 - реализация мероприятий в рамках проектов "История православия в истории земли Арамильской" и "Святые и святыни малой родины";
 - организация работы Координационного совета по туризму в Арамильском городском округе;
 - реализация мероприятий в рамках продвижения объектов туристского показа («Тематический парк «Парк сказов», Этнокомплекс «Арамильский острог») и экскурсий городского округа «Там, где в Исеть впадает Арамилка», «Арамильская слобода-мать городов Уральских», «Семь мостов счастья»;
 - создание пешеходного туристического маршрута «Красная линия Арамилей»;
 - разработка маршрута виртуальной экскурсии по Арамилей;
 - информационное сопровождение реализации инвестиционных проектов сферы туризма и событийного округа, вызывающих интерес у туристов;
 - мониторинг показателей деятельности предприятий и организаций в сфере туризма и гостеприимства.

*Стратегическая программа
«Арамиль – спортивная»*

Цель программы:

- Создание условий, обеспечивающих населению города возможность систематически заниматься физической культурой и массовым спортом, вести здоровый образ жизни:
- развитие инфраструктуры сферы физической культуры и спорта и совершенствование финансового обеспечения физкультурно-спортивной деятельности;
 - модернизация системы физического воспитания различных категорий и групп населения; совершенствование подготовки спортивного резерва и спортсменов высокого класса;
 - разработка и реализация комплекса мер по пропаганде физической культуры и спорта как важнейшей составляющей здорового образа жизни;
 - формирование у населения устойчивого интереса к регулярным занятиям физической культурой и спортом, к здоровому образу жизни.
- Задачи программы:
- развитие инфраструктуры для занятий массовым спортом и физической культурой;
 - привлечение жителей к сдаче норм ВФСК ГТО на территории Арамильского городского округа.
- Улучшение показателей физической подготовленности и здоровья населения, выполнение населением критериев комплекса "Готов к труду и обороне":
- обеспечение доступности занятий физической культурой и спортом для жителей Арамильского городского округа, в том числе для людей старшего поколения и для людей с ограниченными возможностями здоровья;
 - увеличение количества регулярно занимающихся и формирование устойчивого интереса населения к занятиям физической культурой и спортом, в том числе лиц с ограниченными возможностями здоровья;
 - развитие систем подготовки спортивных кадров, спортивного резерва для повышения конкурентоспособности городского округа на областной, региональной, российской и международной спортивной арене;
 - поддержка частных проектов, направленных на создание условий для развития физической культуры и спорта в городском округе, а также на формирование у населения навыков здорового образа жизни.
- Ожидаемые результаты:
- повышение уровня обеспеченности территории Арамильского городского округа услугами спортивных залов и плавательных бассейнов в 2,5 раза;
 - повышение уровня обеспеченности населения спортивными сооружениями исходя из единовременной пропускной способности объектов спорта до 45 %;
 - увеличение количества спортивных объектов, оборудованных элементами доступности, в том числе для маломобильных групп населения;
 - увеличение численности занимающихся физической культурой и спортом до 50 %;
 - увеличение доли занимающихся лиц с ограниченными возможностями здоровья;
 - увеличение доли успешно сдавших нормативы ВФСК «ГТО» от общего числа сдающих.
- Прогнозные показатели приведены в Приложении № 2 к Стратегии.

Стратегический проект «Арамиль – территория поддержки высших спортивных достижений».

- Мероприятия проекта:
- строительство спортивно-оздоровительного комплекса (СОК);
 - реконструкция существующих объектов физической культуры и спорта;
 - строительство и реконструкцию футбольных полей «Триумф», футбольного поля по ул. Садовая, стадиона школы № 3 (в рамках реконструкции школы);
 - реконструкция здания ДЮСШ «Дельфин» ул. Красноармейская 118;

- расширение сети спортивных клубов по месту жительства;
- создание инфраструктуры физкультурно-спортивного и оздоровительного назначения, рекреационных территорий с учетом социальных нормативов с использованием механизмов финансирования и софинансирования строительства объектов спорта с привлечением средств федерального, регионального, муниципального бюджетов и частного капитала;
- развитие материально-технической базы учреждений физической культуры и спорта;
- модернизация системы детско-юношеского спорта, включая нормативно-правовое, организационно-управленческое, финансовое, материально-техническое, научно-методическое, кадровое обеспечение;
- перевод ДЮСШ на стандарты спортивной подготовки;
- осуществление эффективного планирования, программирования и оптимального управления тренировочным процессом и соревновательной деятельностью на всех этапах подготовки спортсменов (детско-юношеский спорт, студенческий спорт, спорт высших достижений);
- организация игровых площадок, воркаут во дворах;
- создание современной площадки для занятия уличной гимнастикой на территории мини-стадиона ул. 1 Мая, 62;
- развитие сети учреждений, осуществляющих прокат спортивного оборудования для жителей округа;
- проведение мониторинга систематически занимающихся физической культурой и спортом, соотношения спроса и предложения на спортивно-оздоровительные услуги;
- совершенствование физического воспитания лиц с ограниченными возможностями здоровья и инвалидов и привлечение их к занятиям спортом, обеспечение доступности объектов спорта для лиц данной категории;
- реализация мероприятий в рамках внедрения комплекса ГТО.

3.2. «РАЗВИТИЕ ГРАЖДАНСКОГО ОБЩЕСТВА И ПОВЫШЕНИЕ ЭФФЕКТИВНОСТИ УПРАВЛЕНИЯ»

Цель направления:

Развитие сообщества активных жителей округа, объединенных общностью традиций, интересов и ценностей, создание эффективной модели местного самоуправления и системы партнерских отношений между ветвями власти и местным сообществом.

Основные задачи:

- создание правовых, информационных, организационных и прочих условий для функционирования и развития институтов гражданского общества;
- повышение активности граждан, расширение форм и методов участия населения в решении актуальных вопросов жизнедеятельности;
- создание комплекса условий, обеспечивающих эффективное функционирование и развитие городского информационного пространства и включение его в областное информационное пространство;
- формирование у населения культуры социальной жизни, сохранение социального мира, укрепление межконфессионального и этносоциального согласия (толерантности).

Стратегическое видение будущего.

Арамильский городской округ характеризуется высокой активностью населения. Усилия активных граждан по развитию округа объединены путем создания соответствующих сообществ, существует постоянно действующая система социального и информационного партнерства муниципальной власти и населения, наблюдается рост гражданской ответственности, патриотизма, культуры социальной жизни. Ряд важных направлений успешно реализуется в молодежной политике: ведется развитие волонтерского движения и патриотических клубов, популяризация спорта и здорового образа жизни.

Сопоставление сильных и слабых сторон Арамильского городского округа, угроз и возможностей по стратегическому направлению «Развитие гражданского общества» показано в таблице 19.

Таблица 19 - Стратегические преимущества и угрозы: результаты SWOT-анализа

Сильные стороны	Слабые стороны
<ol style="list-style-type: none"> Наличие общественных организаций на территории округа Оказание финансовой поддержки общественных организаций за счет средств местного бюджета Активизация работы Совета директоров Организация независимой оценки качества работы муниципальных учреждений социальной сферы по доступности услуг населению Получение государственных и муниципальных услуг без выезда за границы городского округа 	<ol style="list-style-type: none"> Низкий уровень охвата населения общественными организациями, клубами по интересам Отсутствие Общественного совета (Общественной палаты) на территории Арамильского городского округа Дефицит ресурсов у многих некоммерческих организаций и социально ориентированных общественных объединений при реализации перспективных и социально значимых программ и проектов Недостаточная координация деятельности общественных советов, некоммерческих организаций и общественных объединений Отсутствие механизмов общественного контроля Расчет количества открытых «окон» в подразделении МФЦ в г. Арамиль (ул. Шорса, 57) произведен по данным официальной статистики, что не обеспечивает существующую потребность в полном объеме
Возможности	Угрозы
<ol style="list-style-type: none"> Совершенствование существующих и развитие новых форм взаимодействия органов управления муниципалитетом с институтами гражданского общества Создание открытого информационного пространства Увеличение количества «окон» в подразделении МФЦ в г. Арамиль для обслуживания населения соседних территорий 	<ol style="list-style-type: none"> Нарастание социальной напряженности в результате как экономических проблем, так и политических и управленческих решений со стороны органов власти и местного самоуправления Низкий уровень общественной активности работающей молодежи Дальнейшее увеличение нагрузки на существующее количество «окон» подразделения МФЦ в г. Арамиль, увеличение времени ожидания

Способы и методы решения стратегических задач:

- комплексный подход, успешность реализации других направлений стратегического плана; внесение изменений в нормативную базу;
 - изменение нормативно-законодательной базы; развитие информационно-просветительской деятельности;
 - разработка современных информационных систем как новых каналов взаимосвязи власти и населения;
 - систематический контроль за ходом реализации программ и проектов направления.
- Ожидаемые результаты:
- принятие необходимых нормативно-правовых актов, регулирующих функционирование и развитие гражданского общества и местного самоуправления;
 - достижение информационной открытости институтов местного самоуправления, создание на основе современных электронных информационных технологий новых каналов взаимодействия власти и гражданского общества;
 - развитие разнообразных форм и видов гражданской активности населения;
 - создание системы социального партнерства власти и населения;
 - формирование системы общественного согласия, отношений толерантности в обществе, достижение межконфессионального диалога, развитие национально-культурных обществ;
 - увеличение числа гражданских инициатив, рост организованных форм гражданской активности;
 - развитие национально-культурных сообществ.
- Прогнозные показатели приведены в Приложении № 2 к Стратегии.

Стратегические программы:

- «Создание условий для развития институтов гражданского общества, повышения активности граждан и их участия в процессах самоуправления»;
- «Развитие информационного пространства».

*Стратегическая программа
«Создание условий для развития институтов гражданского общества, повышения активности граждан и их участия в процессах самоуправления»*

Цель программы:

Создание условий для развития институтов гражданского общества, повышения уровня самосознания и активности населения, формирование механизмов взаимодействия с органами местного самоуправления, совместных согласованных и скоординированных действий, способствующих социально-экономическому развитию Арамильского городского округа.

Задачи программы:

- приобщение жителей к процессам развития округа, в том числе за счет совершенствования имеющихся и создания новых организационных форм институтов гражданского общества;
- развитие интерактивных сообществ в сети Интернет, повышение качества работы органов местного самоуправления, в том числе за счет обмена информацией с населением Арамильского городского округа;

- развитие территориальной активности населения, связанной с созданием комфортной среды проживания (ТОСы);
 - в социально-демографической сфере - активизация и совершенствование деятельности организаций молодежи, пенсионеров, ветеранов, инвалидов, молодых семей, волонтерского движения;
 - в политической сфере - развитие политических союзов, общественных объединений, ориентированных на влияние на органы местного самоуправления;
 - в экономической сфере - создание и активизация деятельности союзов, ассоциаций, объединений производителей, обществ потребителей и пр.;
 - в духовной и досуговой сферах - создание объединений, кружков, клубов по интересам, спортивных секций и клубов и т.п.
- Ожидаемые результаты:
- четкое осознание гражданами своих интересов и возможности их реализации;
 - повышение уровня информированности граждан об округе и его проблемах, а также интереса к процессам функционирования городского округа;
 - вовлечение граждан в процессы муниципального управления;
 - увеличение числа организованных форм гражданской активности;
 - рост числа участников различных форм проявления активности населения.
- Прогнозные показатели приведены в Приложении № 2 к Стратегии.

Стратегический проект «Город общественного согласия».

Мероприятия проекта:

- разработка и совершенствование нормативных актов органов местного самоуправления, закрепляющих систему социального партнерства власти, органов местного самоуправления и населения;
- создание Общественной палаты;
- создание Общественных Советов;
- совершенствование практики разработки и принятия муниципальных программ и проектов, где в качестве одного из важнейших критериев их оценки должна учитываться степень вовлеченности граждан;
- создание и развитие социальных сетей, ориентированных на городскую округ;
- разработка процедур общественной экспертизы и общественного контроля;
- поддержка гражданских инициатив, разработка и реализация соответствующих программ, особенно в области молодежной политики;
- разработка и реализация эффективной системы постоянного мониторинга общественного мнения;
- разработка и проведение комплекса мероприятий по информированию населения, ориентированного на активизацию городского сообщества, в том числе с использованием социальной рекламы;
- развитие социальной рекламы.

Стратегический проект «Активная молодежь Арамил».

Мероприятия проекта:

- формирование и выделение обособленного учреждения (филиала) по работе с молодежью;
- создание Молодежного Совета, органов молодежного самоуправления, (Молодежная Дума), поддержание их деятельности;
- развитие волонтерского движения;
- инициировать создание на территории округа общественных молодежных организаций;
- создание молодежного интернет-канала.

*Стратегическая программа
«Развитие информационного пространства
Арамилского городского округа»*

Цель программы:
Содействие развитию информационного общества, повышение качества жизни населения Арамилского городского округа путем совершенствования системы муниципального управления с применением передовых информационно-телекоммуникационных технологий.

- Задачи программы:
- развитие современной информационной и телекоммуникационной инфраструктуры города;
 - обеспечение высокого уровня доступности для жителей города современных информационных и телекоммуникационных услуг; повышение качества и доступности предоставления муниципальных услуг по принципу «одного окна» в Арамилском городском округе;
 - повышение эффективности местного самоуправления, взаимодействия гражданского общества и бизнеса с органами власти;
 - увеличение доли государственных и муниципальных услуг, предоставляемых через МФЦ.
- Ожидаемые результаты:
- обеспечение устойчивости функционирования на требуемом уровне всех компонентов информационно-коммуникационного пространства Арамилского городского округа;
 - обеспечение развития информационного пространства Арамилского городского округа;
 - доведение количества домохозяйств, имеющих техническую возможность подключения к оптоволоконным сетям для скоростного пользования Интернетом и приема цифрового телевидения, до 100%;
 - повышение уровня удовлетворенности граждан качеством предоставляемых государственных и муниципальных услуг через МФЦ до 98%;
 - увеличение количества окон в МФЦ до 10.
- Прогнозные показатели приведены в Приложении № 2 к Стратегии.

Стратегический проект «Развитие информационного общества в Арамилском городском округе».

Планируемые мероприятия:

- обеспечение развития инфраструктуры для модернизации и создания сетей связи;
- развитие электронного документооборота;
- предоставление гражданам социальных услуг с использованием современных информационных технологий;
- повышение доступности для населения и организаций необходимых услуг в сфере информационных и телекоммуникационных технологий, развитие соответствующей сети пунктов коллективного доступа;
- совершенствование работы пунктов коллективного доступа к сети Интернет;
- модернизация сайта Арамилского городского округа, а также сайтов подведомственных и бюджетных учреждений, наполнение их актуальными материалами;
- развитие городских WEB-порталов, обеспечивающих доступ населения и других пользователей к информации о деятельности предприятий и органов муниципального управления;
- открытие филиала МФЦ в центральной части города Арамил;
- организация обучения населения, в том числе людей пожилого возраста, использованию современных технологий в соответствии с их потребностями.

3.3. СТРАТЕГИЧЕСКОЕ НАПРАВЛЕНИЕ «АРАМИЛЬ – ЮЖНЫЙ ФОРПОСТ ЕКАТЕРИНБУРГСКОЙ АГЛОМЕРАЦИИ»

Цель направления:
Создание эффективной транспортной инфраструктуры и реализация эффективной инвестиционной политики, направленной на развитие отраслей реального сектора экономики, включая развитие сферы малого и среднего предпринимательства, активизацию инновационной деятельности.

Задачи стратегического направления:

- повышение инвестиционной привлекательности Арамилского городского округа, наращивание ресурсной базы для реализации инвестиционных проектов;
- создание благоприятных условий для осуществления инвестиционной деятельности на основе развития инструментов поддержки инвесторов;
- содействие развитию экспортно-ориентированных предприятий;
- стимулирование увеличения числа субъектов малого и среднего предпринимательства;
- развитие сбалансированной транспортной инфраструктуры, осуществляющей обслуживание интенсивных грузо- и пассажиропотоков.

Сопоставление сильных и слабых сторон Арамилского городского округа, угроз и возможностей по стратегическому направлению «Арамил – южный форпост Екатеринбургской агломерации» представлено в таблице 20.

Таблица 20 - Стратегические преимущества и угрозы: результаты SWOT-анализа

Сильные стороны	Слабые стороны
1. Выгодное географическое положение (близость крупных производственных объектов и двух аэропортов, наличие железнодорожной магистрали, подъездных путей и туннелей)	Ограниченность земельных ресурсов для формирования площадок с целью размещения новых объектов производственного назначения
2. Перспективы развития производств полимерного кластера	Недостаточная пропускная способность газораспределительных сетей и ограниченность энергетических мощностей для подключения новых объектов
3. Развитие промышленной зоны г. Арамил	Дисбаланс между системой подготовки кадров и реальными потребностями рынка труда
4. Наличие выходов на федеральные трассы	Ограниченность вовлечения в промышленный оборот земель, занятых жилой застройкой в районе Полетаева
5. Наличие автомобильного и железнодорожного сообщения со станцией «Седельниково», где планируется создать крупный железнодорожный логистический комплекс	Отсутствие собственных земельных ресурсов для создания объездных дорог по внешним границам г. Арамил
6. Наличие ж/д станции «Арамил», которая обслуживает грузовые перевозки со станции «Седельниково» и обеспечивает транзит на производственные предприятия города Арамил и поселка Светлый	Ограниченная пропускная способность выходов на федеральные дороги и магистрали непрерывного движения
	7. Отсутствие возможностей расширения проезжих частей улиц внутреннего транспортного кольца города Арамил

Возможности	Угрозы
Сопутствующее развитие предприятий Арамилского городского округа и проектируемых крупных логистических комплексов и ОЭЗ «Титановая долина» в районе аэропорта Уктус	Глобальное увеличение нагрузки на существующую дорожную сеть повлечёт снижение инвестиционной привлекательности территории
Увеличение производства продукции на экспорт	Близость предприятий с лучшими условиями труда, расположенных в региональном центре, повышает риск увеличения маятниковой миграции
Наличие устойчивых тенденций по развитию территории Екатеринбургской агломерации в южном направлении	
Наличие планов по строительству внешнего кольца объездных скоростных автомагистралей	

Стратегическое видение будущего.
Решение поставленных задач позволит:

- создать благоприятные условия для реализации новых инвестиционных проектов и развития работающих предприятий, увеличение числа субъектов малого и среднего предпринимательства;
- восполнить потребности промышленного сектора в подключениях к системам централизованного газо- и электроснабжения;
- восполнить потребности промышленного сектора в рабочих и инженерных кадрах;
- сформировать транспортную инфраструктуру, позволяющую разгрузить центральные улицы города от транзитного транспорта (приложение № 3 к Стратегии).

Способы и методы решения стратегических задач.
Для повышения инвестиционной привлекательности, развития производства и создания эффективной транспортной инфраструктуры в округе необходимо:

- создать условия для максимально возможного обеспечения требований инвесторов к размещению новых или реконструкции имеющихся производств;
- обеспечить промышленные предприятия необходимыми энергетическими ресурсами и подъездными путями за счет создания соответствующей инфраструктуры;
- активно внедрять механизмы межмуниципального, муниципально-частного партнерства, в том числе в форме инвестиционных и концессионных соглашений;
- выполнить реконструкцию дорожной сети Арамилского городского округа и строительство системы объездных дорог с интеграцией в транспортную систему Екатеринбургской агломерации;
- обеспечить предприятия и организации трудовыми ресурсами в соответствии с их потребностями путем реализации единой для округа производственной и образовательной среды;
- создать условия для оказания мер поддержки субъектам предпринимательства городского округа, особенно начинающим, через взаимодействие с соответствующими институтами развития.

Ожидаемые результаты:

- прирост инвестиций в основной капитал промышленных предприятий, развитие инновационных производств, создание новых высокопроизводительных рабочих мест;
- увеличение доходов бюджета муниципалитета;
- повышение роли профориентационной работы предприятий округа с молодежью;
- увеличение количества субъектов малого и среднего предпринимательства;
- поддержание в удовлетворительном состоянии имеющихся автомобильных дорог и строительство новых автомобильных дорог;
- повышение безопасности дорожного движения, снижение количества дорожно-транспортных происшествий.

Прогнозные показатели приведены в Приложении № 2 к Стратегии.

Стратегические программы:
— «Транспортная инфраструктура - основа развития территории».

*Стратегическая программа
«Развитая транспортная инфраструктура – основа развития территории»*

Цель программы:
— развитие транспортной инфраструктуры путем формирования единого транспортного пространства и предоставления транспортных услуг, удовлетворяющих потребностям населения.

Задачи программы:

- организация транспортного обеспечения путем интеграции территориального развития Арамилского городского округа в развитие Екатеринбургской агломерации;
- обеспечение благоприятных условий для привлечения в экономику инвесторов в части совершенствования транспортного сообщения;
- создание скоростных транспортных коммуникаций для повышения мобильности населения, повышение комплексной безопасности населения на транспорте;
- обеспечение сохранности сети автомобильных дорог общего пользования местного значения;
- обеспечение вывода транзитных грузовых потоков с системы внутренних дорог Арамилского городского округа;
- удовлетворение растущих потребностей в перевозке пассажиров и повышение качества транспортных услуг для населения Арамилского городского округа.

Ожидаемые результаты:

- строительство и реконструкция автомобильных дорог общего пользования местного значения в период с 2018 по 2030 годы составит не менее 20 км;
- площадь отремонтированных дорог общего пользования местного значения в период с 2018 по 2030 годы составит 79,7 тыс. кв. м.;
- увеличится объем перевозок пассажиров общественным транспортом в 1,8 раза по сравнению с 2017 годом.

Прогнозные показатели приведены в Приложении № 2 к Стратегии.

Стратегический проект «Развитие дорожного хозяйства и транспортной доступности».

Планируемые мероприятия:

- разработка и актуализация комплексной схемы организации дорожного движения Арамилского городского округа;
- строительство объездной дороги от Арамилского тракта через территорию Екатеринбурга в районе проектируемого ПЛК «Кольцовский – 3» до переулка Речной, выезд на пос. Бобровский (приложение № 3 к Стратегии);
- разгрузка основных улиц внутреннего транспортного кольца-улиц 1 Мая и Рабочая за счет оптимизации дорожного движения;
- капитальный ремонт автомобильных дорог общего пользования регионального значения в границах города Арамил;
- реконструкция автомобильных мостов через р. Исеть и р. Арамилка;
- организация регулярных перевозок пассажиров и багажа по муниципальным маршрутам на территории Арамилского городского округа.

*Стратегическая программа
«Повышение инвестиционной привлекательности
Арамилского городского округа»*

Цель программы:
Обеспечение благоприятных условий для привлечения инвестиций в экономику Арамилского городского округа, стимулирование уровня инвестиционной активности действующих предприятий и увеличения объемов экспорта.

Задачи программы:

- создание условий для развития высокотехнологичной промышленности;
- содействие в продвижении продукции предприятий округа, включая ее продвижение на внешние рынки;
- обеспечение потребностей инвесторов в топливно-энергетических ресурсах и инженерной инфраструктуре;
- удовлетворение текущих и перспективных потребностей в рабочих и инженерных кадрах промышленного сектора экономики для реализации инвестиционных проектов;
- развитие инструментов поддержки инвесторов, наращивание ресурсной базы для реализации инвестиционных проектов.

Ожидаемые результаты:

- рост оборота промышленных предприятий ежегодно на 10 процентов до 2024 года;
- прирост инвестиций в основной капитал в среднем до 5 процентов в год до 2024 года;
- создание новых рабочих мест за период с 2017 по 2030 годы до 1,5 тысяч единиц;
- рост доходов бюджета муниципалитета;
- вовлечение в профориентационную работу ежегодно не менее двух предприятий округа;
- сохранение высоких позиций округа в рейтинге инвестиционной привлекательности среди муниципальных образований Свердловской области.

Прогнозные показатели приведены в Приложении № 2 к Стратегии.

Стратегический проект «Высокотехнологичная промышленность. Курс на инновации».

Мероприятия:

- взаимодействие с государственными органами власти Свердловской области по вопросам развития территории Арамилского городского округа как промышленного и транспортно-логистического центра;
- реализация плана мероприятий («дорожной карты») по внедрению муниципального инвестиционного стандарта и стандарта развития конкуренции Свердловской области на территории Арамилского городского округа;
- своевременное наполнение федеральной государственной информационной системы территориального планирования;
- взаимодействие с ресурсоснабжающими организациями по обеспечению текущих и перспективных потребностей предприятий;
- подготовка информационных материалов об Арамилском городском округе, предприятиях Арамилского городского округа для размещения в СМИ и презентации на выставочных мероприятиях;
- создание эффективной системы преференций для инвесторов;
- профориентационная работа с учащимися общеобразовательных учреждений, создание муниципальной базы вакансий.
- взаимодействие с учебными учреждениями профессионального образования по подготовке квалифицированных кадров, востребованных в Арамилском городском округе специальностей.

Инвестиционные проекты существующих предприятий Арамилского городского округа представлены в таблице 21.

Таблица 21 – Инвестиционные проекты существующих предприятий

№ п/п	Наименование предприятия	Название проекта	Объемы финансирования (млн. руб.)			Количество создаваемых рабочих мест (ед.)
			2018-2020	2021-2025	2026-2030	
1	ЗАО НПК «ВМП»	Строительство завода по производству металлических порошков и лакокрасочной продукции	203	100	-	83
2	ООО «ТПГ Солид»	Модернизация производства декоративно-отделочных и упаковочных материалов из полистирола	150	500	500	150
3	ООО «Монди Арамилль»	Модернизация производства гибкой полимерной упаковки	840	-	-	28
4	АО «ААРЗ»	Реконструкция и технологическое перевооружение, включая перевооружение участков ремонта и сборки двигателей авиационной техники	-	570	-	8
Итого:			1193	1170	500	269

Создание новых производств и расширение производства действующих предприятий на территории Арамилского городского округа становится крайне затруднительным в связи с отсутствием свободных земельных участков. По этой причине с 2025 года ожидается стагнация объемов производства, что негативно отразится на развитии Арамилского городского округа в целом.

*Стратегическая программа
«Создание благоприятных условий для малого и среднего предпринимательства»*

Цель программы:

Увеличение числа юридических лиц и индивидуальных предпринимателей, повышение эффективности системы поддержки малого и среднего предпринимательства в реальном секторе экономики.

Задачи программы:

- сохранение тенденции увеличения числа субъектов малого и среднего предпринимательства;
- совершенствование деятельности организаций, осуществляющих поддержку субъектов малого и среднего предпринимательства в Арамилском городском округе;
- совершенствование мер муниципальной поддержки субъектов малого и среднего предпринимательства, популяризация предпринимательской деятельности.

Ожидаемые результаты:

- рост числа субъектов малого и среднего предпринимательства до 61 единиц на 1 тыс. человек населения к 2030 году;
- увеличение доли среднесписочной численности работников, занятых на малых, включая микро-предприятия, средних предприятиях и у индивидуальных предпринимателей, в общей численности занятого населения до 70% к 2030 году.

Прогнозные показатели приведены в Приложении № 2 к Стратегии.

Стратегический проект «Развитие малого и среднего предпринимательства в Арамилском городском округе».

Планируемые мероприятия:

- создание и (или) обеспечение деятельности организаций, образующих инфраструктуру поддержки субъектов малого и среднего предпринимательства;
- внедрение системы внутригородской кооперации малого, среднего и крупного бизнеса в Арамилском городском округе;
- проведение комплексного исследования состояния сферы малого и среднего предпринимательства;
- актуализация перечня муниципального имущества, свободного от прав третьих лиц, для возможного предоставления субъектам малого и среднего предпринимательства;
- ежегодное участие в отборе для привлечения субсидий из областного бюджета в местный бюджет на софинансирование муниципальной программы, направленной на развитие малого и среднего предпринимательства.

3.4. СТРАТЕГИЧЕСКОЕ НАПРАВЛЕНИЕ «ФОРМИРОВАНИЕ КОМФОРТНОЙ СРЕДЫ ПРОЖИВАНИЯ»

Цель стратегического направления:

Повышение комфортности условий проживания граждан на территории Арамилского городского округа, обеспечение экологического благополучия, улучшение санитарного и эстетического состояния территорий городского округа, создание условий для системного повышения качества и комфорта городской среды, улучшение жилищных условий населения округа.

Задачи стратегического направления:

- повышение уровня обеспеченности населения Арамилского городского округа жильем;
- совершенствование жилищно-коммунального хозяйства округа; создание условий для повышения эффективности использования энергетических ресурсов;
- приведение технических и эксплуатационных характеристик жилищного фонда в соответствие с установленными нормами и требованиями;
- создание безопасных и благоприятных условий проживания граждан в части жилищного фонда;
- формирование модели реализации проектов благоустройства городской среды, связывающей все уровни власти и непосредственно жителей;
- поддержание качества окружающей среды, благоприятной для здоровья людей и функционирования экологических систем, путем регулирования хозяйственной и иной деятельности;
- повышение уровня безопасности населения Арамилского городского округа; совершенствование системы мер, направленных на обеспечение безопасности.

Стратегическое видение будущего.

Арамилский городской округ привлекателен для жителей как отличное место для проживания, работы и проведения свободного времени. Объекты благоустройства обеспечивают эстетический вид, а также комфортные и безопасные условия проживания и жизнедеятельности населения городского округа.

Комфортная жизненная среда реализуется через создание удобного личного жизненного пространства, включающего обеспечение доступа населения к качественному и доступному жилью. Качество предоставления жилищно-коммунальных услуг перестало быть одной из наиболее сложных и социально острых проблем для населения Арамилского городского округа.

В Арамилском городском округе обустроены дворовые территории и общественные пространства, качество уборки территорий находится на достаточно высоком уровне, организована своевременная и безопасная сбор и транспортировка коммунальных отходов. На местном уровне активно поддерживается и развивается идея создания комфортной городской среды.

Экологическая обстановка находится на допустимом уровне. Благодаря увеличению площади зелёных насаждений на территории округа и проводимым природоохранным мероприятиям значительно уменьшилось загрязнение воздушной среды, воды, почвы от автомобилей и жизнедеятельности человека.

В округе практически решена одна из важных социально-экономических задач - безопасность населения. Количество противоправных действий, наносящих материальный и моральный ущерб как обществу в целом, так и отдельным гражданам, существенно снижено.

Для решения оставшихся проблем, определения приоритетов в решении поставленных задач, потребности в средствах на реализацию мероприятий проводятся целенаправленные действия, которые и в дальнейшем позволят обеспечить создание комфортных условий для проживания жителей Арамилского городского округа.

Сопоставление сильных и слабых сторон Арамилского городского округа, угроз и возможностей по стратегическому направлению «Формирование комфортной среды для проживания» показано в таблице 22.

Таблица 22 - Стратегические преимущества и угрозы: результаты SWOT-анализа

Стратегическая программа	сильные стороны	слабые стороны	возможности	угрозы
Развитие жилищного строительства	1. Близость областного центра 2. Транспортная доступность городского округа	1. Ограниченность территории 2. Ограниченность мощностей существующей коммунальной инфраструктуры	1. Возможность увеличения развития застроенных территорий	1. Увеличение рыночной стоимости жилья 2. Ухудшение демографической ситуации
Улучшение качества жилищно-коммунальных услуг	1. Компактность территории и объектов инженерной инфраструктуры. 2. Гарантированный спрос на жилищно-коммунальные услуги у населения	1. Износ коммунальных сетей и инженерных коммуникаций 2. Ограниченность энергетических мощностей 3. Нехватка инвестиций в развитие инженерной инфраструктуры 4. Низкая степень благоустройства жилищного фонда	1. Появление новых технологий в сфере ЖКХ 2. Привлечение инвестиций через развитие государственно-частного партнерства	1. Низкий уровень готовности существующих предприятий к внедрению новых технологий 2. Физически и морально устаревшее оборудование
Благоустройство городской среды	1. Активная гражданская позиция в вопросах благоустройства и озеленения города 2. Развитие территории массового отдыха через механизмы государственно-частного партнерства	1. Проблема с обустройством водоемов города 2. Отсутствие территорий для формирования общественных пространств 3. Территориальное расположение в эпицентре транспортных развязок	1. Формирование общественных пространств	1. Ухудшение санитарно-гигиенического состояния округа
Формирование экологически благополучной среды	1. Наличие водных объектов 2. Наличие лесного фонда 3. Отсутствие производств высокого класса опасности	1. Повышенное загрязнение почв и воздушного бассейна, выбросы автотранспорта, неудовлетворительное качество питьевой воды и загрязнение поверхностных вод, большое количество промышленных и бытовых отходов 2. Проблема бездомных животных 3. Ненадлежащее состояние и содержание контейнерных площадок 4. Низкая социальная ответственность промышленных предприятий в решении вопросов охраны окружающей среды	1. Улучшение инвестиционного потенциала в сфере благоустройства города 2. Благоустройство зон рекреации	1. Близость Белоярской АЭС 2. Снижение инвестиционной привлекательности округа 3. Ухудшение санитарно-эпидемиологической ситуации
Обеспечение безопасности граждан	1. Отсутствие межэтнических конфликтов 2. Тесная координация между органами местного самоуправления и правоохранительными органами	1. Большая территория закрепления за структурными подразделениями правоохранительных органов и низкий уровень их материально-технической обеспеченности 2. Большая доля населения с временным пребыванием на территории городского округа 3. Очень низкая активность населения в охране общественного порядка 4. Слабая система оповещения о природных и техногенных авариях	1. Увеличение видеонаблюдения. 2. Привлечение населения в реализации мероприятий по охране общественного порядка 3. Создание в округе территориальных подразделений правоохранительных органов	1. Рост преступности 2. Природные и техногенные пожары 3. Техногенные аварии 3. Природные ЧС

Способы и методы решения стратегических задач:

- разработка, уточнение и реализация документов территориального планирования, градостроительного зонирования, документации по планировке территории Арамилского городского округа;
 - реализация проектов муниципально-частного партнерства;
 - привлечение инвестиций в жилищное строительство и развитие территории, обеспечивающее создание комфортной городской среды;
 - организация выполнения мероприятий (услуг) по содержанию и ремонту объектов жилищного фонда (в том числе в рамках реализации на территории округа региональной программы капитального ремонта и др.), коммунальной инфраструктуры, уличного освещения и объектов благоустройства;
 - выполнение работ по благоустройству, озеленению и содержанию в надлежащем санитарном состоянии городских территорий;
 - формирование территориальных структурных подразделений органов управления в Арамилском городском округе.
- Ожидаемые результаты:
- увеличение общего объема жилого фонда;
 - улучшение жилищных условий жителей; обеспечение бесперебойного предоставления жилищно-коммунальных услуг;
 - ликвидация аварийного жилищного фонда;
 - развитие инфраструктуры жилищно-коммунального хозяйства;
 - повышение уровня благоустройства территории Арамилского городского округа;
 - улучшение санитарного и экологического состояния округа;

— повышение уровня защищенности населения и территорий от криминальных, техногенных, природных опасностей и угроз.
Прогнозные показатели приведены в Приложении № 2 к Стратегии.

Стратегические программы:

- «Развитие жилищного строительства»;
- «Улучшение качества жилищно-коммунальных услуг»;
- «Благоустройство городской среды»;
- «Формирование экологически благополучной среды»;
- «Обеспечение безопасности граждан».

*Стратегическая программа
«Развитие жилищного строительства»*

Цель программы:

Обеспечение населения Арамилского городского округа современным доступным жильем и связанным с ними объектами обслуживания, путем реализации механизмов поддержки и развития жилищного строительства и стимулирования спроса на рынке жилья.

Задачи программы:

- формирование условий для стимулирования инвестиционной активности в жилищном строительстве, в том числе в части реализации проектов комплексного освоения и развития застроенных территорий, а также в рамках осуществления механизмов государственно - частного партнерства;
- обеспечение инженерной инфраструктурой территорий, отведенных под строительство жилья;
- совершенствование структуры жилой застройки по этажности и типологии домов;
- увеличение объемов строительства жилья, в том числе муниципального для предоставления гражданам, нуждающихся в жилых помещениях, жилья эконом-класса;
- ликвидация многоквартирных домов, признанных аварийными и подлежащими сносу.

Ожидаемые результаты:

- увеличение показателя средней обеспеченности жилой площадью до 34 квадратных метров на человека;
 - снижение к 2030 году числа семей, состоящих на учете в качестве нуждающихся в жилых помещениях, на 20 % от количества семей, состоящих на учете по состоянию на 31.12.2016 г.;
 - число молодых семей, улучшивших жилищные условия с использованием предоставленного сертификата (социальной выплаты) за период с 2018 по 2030 годы составит не менее 190 семей;
 - ликвидация более 11 тыс. кв. м. аварийного жилищного фонда;
 - переселение из аварийных жилых помещений не менее 500 человек.
- Прогнозные показатели приведены в Приложении № 2 к Стратегии.

Одним из приоритетных направлений жилищной политики в Арамилском городском округе является обеспечение граждан доступным и комфортным жильем, в том числе выполнение обязательств по реализации права на улучшение жилищных условий граждан, проживающих в многоквартирных домах, не соответствующих установленным санитарным и техническим требованиям.

Наличие аварийного жилищного фонда повышает социальную напряженность в обществе, ухудшает качество предоставляемых коммунальных услуг, сдерживает развитие городской инфраструктуры, создает потенциальную угрозу безопасности и комфортности проживания граждан, а также ухудшает внешний облик города.

Стратегический проект «Земля многодетным семьям».

Планируемые мероприятия:

- предоставление на безвозмездной основе земельных участков под индивидуальное жилищное строительство льготным категориям населения, в том числе для многодетных семей в районе «Теплое поле» и в п. Светлом.

Стратегический проект «Комфортное и безопасное жилье».

Планируемые мероприятия:

- подготовка проектов планировки территорий, формирование земельных участков для комплексного освоения в целях многоэтажного и малоэтажного жилищного строительства;
- участие в государственных программах Свердловской области, направленных на улучшение жилищных условий отдельных категорий граждан (молодые семьи, граждане, подвергшиеся радиационному воздействию вследствие радиационных аварий и катастроф и приравненные к ним лица);
- переселение граждан из многоквартирных домов, признанных в установленном порядке аварийными и подлежащими к сносу;
- включение в границы населенного пункта и освоение территории индивидуального жилищного строительства «Красная горка».

*Стратегическая программа
«Улучшение качества жилищно-коммунальных услуг»*

Цель программы:

Обеспечение повышения комфортности жилья, качества жилищно-коммунальных услуг за счет комплексной модернизации жилищно-коммунальной инфраструктуры.

Задачи программы:

- модернизация инженерных систем и применение новых энергосберегающих материалов и технологий для увеличения эффективности при производстве и транспортировке энергоресурсов;
 - строительство объектов инженерной инфраструктуры для обеспечения развития города;
 - развитие автоматизированной системы контроля технологических параметров и управления коммунальным комплексом для повышения качества энерго- и ресурсоснабжения города;
 - проведение анализа и обследования территорий прилегающих населенных пунктов (с. Патруши, пос. Большой Исток, с. Бородулино), с целью выявления проблемных участков и определения потенциала существующей системы инженерной инфраструктуры Арамилского городского округа, с учетом ее развития в рамках межмуниципального сотрудничества;
 - постоянное улучшение качества предоставления услуг потребителям (абонентам);
 - обеспечение возможности технологического присоединения к имеющейся инфраструктуре новых объектов капитального строительства;
 - внедрение проектного управления;
 - повышение качества очищенных сточных вод при реконструкции и модернизации существующих очистных сооружений в г. Арамил с целью соответствия установленным требованиям при сбросе их в водные объекты;
 - увеличение пропускной способности газораспределительной системы Арамилского городского округа, реконструкция и строительство новых газовых сетей.
- Ожидаемые результаты:
- сохранение в 100-процентном объеме доли многоквартирных домов, управление которыми осуществляется в соответствии с требованиями Жилищного кодекса Российской Федерации;
 - повышение уровня собираемости платежей населения за жилье и коммунальные услуги до 95 процентов от начисляемых сумм;
 - обеспечение ежегодной 100-процентной готовности многоквартирных домов к эксплуатации в отопительный зимний период;
 - повышение уровня управляемости коммунальным комплексом со стороны органов местного самоуправления, в том числе за счет внедрения единой дежурно-диспетчерской системы жилищно-коммунального хозяйства на 50 процентах объектов коммунального хозяйства;
 - снижение количества повреждений на инженерных сетях, приведших к ограничению подачи ресурсов потребителям (единиц на км. сетей), в том числе на сетях:
 - газоснабжения – до 0 единиц;
 - теплоснабжения – до 0,02 единиц;
 - водоснабжения – до 0,02 единиц;
 - электроснабжения – до 0,05 единиц;
 - уменьшение уровня износа объектов систем инженерной инфраструктуры:
 - водоснабжения – до 53 процентов;
 - теплоснабжения – до 57 процентов;
 - водоотведения – до 26 процентов;
 - электроснабжения – до 0 процентов;
 - обеспечение на уровне 100 процентов доли многоквартирных домов, в которых собственники помещений выбрали и реализуют один из способов управления своим домом.
- Прогнозные показатели приведены в Приложении № 2 к Стратегии.

Стратегический проект «Совершенствование инженерных систем жизнеобеспечения».

Планируемые мероприятия.

Теплоснабжение.

Протяженность муниципальных сетей теплоснабжения (в двухтрубном исчислении) – 48,9 км, в том числе: сетей отопления – 37,5 км, сетей горячего водоснабжения (ГВС) – 10,2 км, износ сетей теплоснабжения составляет 70%. Количество котельных, вырабатывающих тепловую энергию для жилищного фонда и объектов соцкультбыта – 11 ед., в том числе 3 ведомственных. Все котельные работают на газовом топливе. Годовая выработка тепловой энергии муниципальными котельными – 95,2 тыс. Гкал.

Для поддержания и развития системы теплоснабжения необходима реконструкция и замена существующих тепловых сетей, а также строительство новых участков системы теплоснабжения.

Основной в городе является централизованная система теплоснабжения. Развитие систем теплоснабжения, строительство автономных котельных должно осуществляться в соответствии с разработанной схемой теплоснабжения.

К мероприятиям по обеспечению теплоснабжения относятся:

- модернизация теплосетевого хозяйства посредством заключения концессионного соглашения.

Газоснабжение.

Степень газификации объектов городского хозяйства, предприятий промышленности и жилищного фонда в Арамилском городском округе выше среднеобластного уровня.

Газоснабжение Арамилского городского округа осуществляется через газораспределительную станцию г. Арамил.

Существующие газопроводы низкого давления перегружены и в значительной степени требуют модернизации. В левобережной части города Арамил, в связи с активным строительством современных индивидуальных жилых домов на месте старой застройки, наблюдается значительный рост нагрузки на существующие газовые сети низкого давления, которые не могут обеспечить возрастающую потребность. Для решения данной проблемы за счет средств местного бюджета была разработана расчетная схема газопроводов низкого давления левобережной части г. Арамил. В соответствии с данными расчетами предполагается замена значительного количества участков существующих газопроводов и строительство новых закольковок для обеспечения необходимой потребности и поддержания технических параметров для поддержания потребителей.

На сегодняшний день вышеуказанные мероприятия не реализованы из-за отсутствия финансовых средств.

На территории Арамилского городского округа насчитывается 71,5 км газопроводов, которые надлежащим образом не оформлены в муниципальную собственность и являются бесхозными. В настоящий момент с целью безопасности и надлежащего обслуживания данные газопроводы переданы в пользование специализированным организациям.

К мероприятиям по обеспечению газоснабжения относятся:

- реконструкция имеющихся ГРС с увеличением производительности станций и строительством дополнительных выходных газопроводов;
- газификация районов жилой застройки: п. Светлый и район «Теплое поле»;
- выработка совместно с АО «ГАЗЭКС» стратегии развития газораспределительных сетей на территории Арамилского городского округа;
- выработка совместно с АО «ГАЗЭКС» стратегии по реконструкции существующих газовых сетей в застроенной части территории г. Арамил;
- расширение зоны охвата территории газораспределительными сетями для подачи газа в перспективные районы застройки и для перевода на газовое топливо всех существующих негазифицированных потребителей;
- строительство системы газоснабжения, ГРС для обеспечения приростов газопотребления и повышения надежности системы газоснабжения, в том числе строительство отдельных ГРС для газоснабжения новых районов;
- повышение надежности и стабильности работы системы газоснабжения за счет дополнительного кольцевания газораспределительных сетей, строительства на территории округа новых источников системы газоснабжения – газорегуляторных пунктов высокого давления.

Выполнение вышеперечисленных мероприятий планируется за счет средств местного и областного бюджетов, путем включения перспективных проектов в Программы развития газификации и коммунальной инфраструктуры Свердловской области. Кроме того, планируется привлечение финансовых средств газораспределительной организации и заинтересованных частных инвесторов.

Электроснабжение.

В электросетевом хозяйстве городского округа воздушные линии составляют 154 км, кабельные линии – 15,6 км, имеется трансформаторных подстанций – 50 шт., 1,100 тысяч условных единиц ремонтной сложности (с линиями уличного освещения), 6 200 абонентов.

Требуется срочная модернизация электрических сетей. Необходимо сделать сети более надежными, ввести в строй новые виды оборудования с более высокими техническими и экономическими характеристиками, при этом существенно снизить затраты на содержание сетей. Нагрузки в сети с каждым годом растут за счет увеличения у населения бытовой техники и пуком новых предприятий, как промышленного производства, так и объектов соцкультбыта и торговли.

Реальные потери значительно превышают норматив по ряду причин:

- большой износ оборудования (более 70% воздушных и кабельных линий подлежат замене);
- многолетнее развитие городского округа повлияло на смещение центров нагрузок, на увеличение протяженности линий электропередачи, на передачу по существующим линиям мощности, значительно превышающих допустимые значения.

К мероприятиям по обеспечению электроснабжения относятся:

- проведение энергоаудита на территории Арамилского городского округа;
- организация энергосбережения и повышения энергоэффективности системы производства, передачи, распределения электрической энергии: реконструкция существующих объектов, строительство новой подстанции, перераспределение нагрузок между подстанциями;
- строительство новых центров питания 110 кВ, реконструкция существующих подстанций ПС;
- строительство дополнительно ПС – 110/10 для развития промпредприятий восточной части города;
- развитие низковольтной распределительной сети 10 кВ и реконструкция существующих сетей 0,4 кВ и трансформаторных подстанций 10/0,4 кВ;
- реконструкция с заменой устаревшего оборудования и трансформаторов ПС;
- реконструкция с заменой устаревшего оборудования, трансформаторов на большую мощность;
- плановая замена и модернизация устаревшего оборудования на подстанциях 110 кВ;
- мероприятия по подготовке программы развития на базе Программы «Энергосбережение и повышение энергетической эффективности МУП «Арамил Энерго» Арамилского городского округа Свердловской области на 2011-2020 годы».

Водоснабжение.

Источником водоснабжения Арамилского городского округа являются подземные воды, в состав водозаборных сооружений входит 19 скважин, из них 12 эксплуатируются на сегодняшний день. Водозаборные участки рассредоточены по всей территории Арамилского городского округа, от северо-западной до юго-восточной части, за исключением скважин № 1р.э. и № 2р.э., которые расположены в Сысертском районе, в 1,8 км северо-восточнее п. Полевой.

Водоснабжение Арамилского городского округа организовано от:

- централизованных систем, включающих водозаборные узлы и водопроводные сети;
- децентрализованных источников – одиночных скважин мелкого заложения, водоразборных колонок, шахтных и буровых колодцев.

Обеспеченность жилой застройки водой путем ввода в дома (%) в населенных пунктах: г. Арамил – 72 %, пос. Светлый – 54 %, пос. Арамил – 39 %. В первую очередь централизованное водоснабжение осуществляется для объектов социального значения - школы, детские дошкольные учреждения, больницы, многоквартирные дома.

Протяженность линий водопроводов составляет 55,21 км. Износ водопроводных сетей составляет 70 %. В связи с дефицитом воды необходимо увеличение мощности системы водоснабжения. В настоящее время только по правобережному району г. Арамил нехватка мощности системы водоснабжения по существующей застройке (без учета потребности объектов нового строительства) составляет 0,2 тыс. м. куб./сут.

Арамилский городской округ испытывает нехватку питьевой воды. Для бесперебойного снабжения населения питьевой водой, отвечающей требованиям новых нормативов качества, повышения энергетической эффективности оборудования необходимо проводить контроль и автоматическое регулирование процесса водоподготовки. Планируется строительство новых, реконструкция и техническое перевооружение комплекса водоочистных сооружений. Выполнение данных мероприятий позволит гарантировать устойчивую, надежную работу водоочистных сооружений и получать качественную питьевую воду в количестве, необходимом для обеспечения жителей и промышленных предприятий Арамилского городского округа.

К мероприятиям по обеспечению водоснабжения относятся:

- внедрение системы автоматизации учета электроэнергии при производстве на водозаборных и насосных скважинах;
- внедрение энергосберегающих решений при производстве (установка частотно-регулируемых приводов, установка приборов учета класса С, замена светильников на энергоэффективные и т.д.);
- изыскание новых или дополнительных источников водоснабжения, когда дебиты существующих сохраняемых одиночных скважин недостаточны для обеспечения проектного водопотребления населенных пунктов, в том числе проведение гидрогеологических работ по изысканию дополнительных источников водоснабжения района Гарнизон и района АЗПМ на территории Арамилского городского округа (до 1000 м3/сутки), и утверждением запаса подземных вод в установленном порядке;
- разработка проектов организации зон санитарной охраны, проектируемых участков одиночных скважин и эксплуатируемых сохраняемых одиночных скважин; получение лицензии на право добычи подземных вод на эксплуатируемые сохраняемые одиночные скважины;
- модернизация водозаборных сооружений, систем их электроснабжения;
- строительство станций водоподготовки при несоответствии качества подземной воды требованиям СанПиН 2.1.4.1074-01 «Питьевая вода. Гигиенические требования к качеству воды»;
- модернизация насосной станции II подъема, системы её электроснабжения, системы обеззараживания, с ремонтом здания и ограждения и с реконструкцией резервуаров хранения воды;
- строительство водоводов и модернизация существующих водопроводных сетей в целях устранения причин несоответствия качества воды, подготовленной на станции водоподготовки, и воды, подаваемой населению, а также снижения потерь воды;
- определение трассировки существующих сетей водоснабжения с попутным определением несанк-

ционированных врезок и утечек.

Водоотведение.

В настоящее время на территории Арамилского городского округа централизованная система канализации с очистными сооружениями имеется в г. Арамиле и п. Светлый, в п. Арамиле (включает в себя районы ст. Арамиле и п. Мельзавод) нет очистных сооружений, в перспективе планируется строительство канализационной насосной станции для переброски сточных вод на очистные сооружения п. Светлый.

Система водоотведения Арамилского городского округа представляет собой комплекс инженерных сооружений и процессов, условно разделенных на четыре составляющих:

- сбор и транспортировка хозяйственно-бытовых сточных вод от населения и предприятий города, не нормативно очищенных производственных сточных вод от промышленных предприятий по самотечным и напорным коллекторам на городские очистные сооружения;
- неорганизованное поступление в сети водоотведения стоков ливневых и талых вод при недостаточности развитой системы ливневой канализации города;
- механическая и биологическая очистка поступивших на очистные сооружения сточных вод и сброс недостаточно очищенных сточных вод в водные объекты;
- обработка и утилизация осадков сточных вод.

Транспортировка сточных вод на очистные сооружения г. Арамиле осуществляется наружными сетями водоотведения общей протяженностью 53,81 км, канализационными насосными станциями – 6 шт., а также ассенизационными машинами от неблагоустроенной застройки из накопительных емкостей.

Сети водоотведения выполнены в основном из керамических, чугунных и стальных труб и имеют износ до 80 %.

Водоотведение п. Светлый представляет собой комплекс инженерных сооружений и процессов, условно разделенных на четыре составляющих:

- сбор и транспортировка хозяйственно-бытовых сточных вод от населения и предприятий поселка по самотечным и напорным коллекторам водоотведения на очистные сооружения;
- неорганизованное поступление в сети водоотведения стоков ливневых и талых вод при отсутствии системы ливневой канализации и ветхости сетей водоотведения и колодцев на них;
- механическая и биологическая очистка поступивших сточных вод на очистных сооружениях и сброс недостаточно очищенных сточных вод в водный объект;
- обработка и утилизация осадков сточных вод.

Транспортировка сточных вод на очистные сооружения п. Светлый осуществляется наружными сетями водоотведения, ассенизационными машинами от неблагоустроенной застройки в п. Мельзавод и канализационными насосными станциями перекачки (2 шт.).

Протяженность сетей водоотведения составляет 8,2 км. Износ сетей от 30 до 80%.

Часть стоков от ст. Арамиле в объеме 150 м³/сут. поступает по самотечной канализационной сети непосредственно на очистные сооружения.

В состав основных мероприятий по реализации перспективной схемы водоотведения на территории Арамилского городского округа входят:

- реконструкция очистных сооружений в г. Арамиле;
- корректировка проектной документации и строительство комплектной КНС №4, по адресу: ул. Щорса, 50А взамен существующей с увеличением производительности (с учетом застройки по программе ликвидации ветхого и аварийного жилья в районе Левобережья) в том числе проектирование и строительство нового напорного коллектора протяженностью 2,6 км до камеры гашения;
- новое строительство насосной станции в п. Арамиле (Мельзавод), включающее проектирование и строительство комплектной КНС в п. Мельзавод (для ликвидации так называемой «выгребной ямы»), и двух веток напорного канализационного коллектора протяженностью 3,8 км от проектируемой КНС в п. Мельзавод до очистных сооружений п. Светлый, реконструкция очистных сооружений п. Светлый с учетом увеличения мощности;
- проектирование и утверждение в установленном порядке санитарно-защитных зон (СЗЗ) очистных сооружений г. Арамиле и п. Светлый, нормативов предельно-допустимых сбросов (НДС) очистных сооружений г. Арамиле и п. Светлый;
- реконструкция, новое строительство участков сетей водоотведения, общей протяженностью 20,22 км, d=100 - 500 мм;
- установка приборов учета сточных вод у абонентов, имеющих независимый источник водоснабжения;
- установка средств автоматизации, телеметрии КНС.

Стратегический проект «Развитие жилищного хозяйства на территории Арамилского городского округа».

Управление жилищным фондом.

- К мероприятиям по улучшению управления жилищным фондом относятся:
- разработка новой и корректировка существующей нормативно-правовой и методической базы, регулирующей отношения, возникающие при управлении жилищным фондом и качеством жилищно-коммунальных услуг;
- наполнение единого информационного ресурса (ГИС ЖКХ) для получения доступа к информации в соответствии с действующими стандартами о деятельности организаций коммунального комплекса, составление рейтинга организаций, управляющих жилищным фондом в округе;
- оптимизация управления многоквартирными домами (жилищным фондом) на основе баланса размеров жилищного фонда и материально-технической обеспеченности управляющих организаций (ТСЖ, УК);
- активизация информационно-разъяснительной и пропагандистской работы с населением;
- внесение предложений по актуализации Региональной программы капитального ремонта в многоквартирных домах на 2015–2044 годы, утвержденную Постановлением Правительства Свердловской области от 22.04.2014 № 306-ПП, актуализация краткосрочных планов реализации Программы на муниципальном уровне;
- контроль за своевременным и качественным выполнением работ по капитальному ремонту в рамках гарантийных обязательств подрядными организациями;
- организация системы подготовки, повышения квалификации и профессиональной переподготовки кадров для ЖКХ посредством формирования и распределения постоянного заказа от саморегулируемых организаций среди учебных заведений области.

*Стратегическая программа
«Благоустройство городской среды»*

Цель программы:

Повышение уровня благоустройства территории Арамилского городского округа для улучшения качества и комфорта городской среды, условий проживания населения в условиях сложившейся застройки, обустройство мест массового отдыха населения, развитие гармоничных и благоприятных условий проживания жителей за счет совершенствования внешнего благоустройства.

Задачи программы:

- повышение уровня благоустройства дворовых территорий Арамилского городского округа;
- повышение уровня благоустройства общественных пространств Арамилского городского округа;
- повышение уровня вовлеченности заинтересованных граждан, организаций в реализацию мероприятий по благоустройству территории городского округа;
- озеленение территорий и улучшение художественно – ландшафтного облика, санитарного состояния города;
- организация новых и восстановление существующих мест отдыха, обустройство мест массового отдыха в буферной зоне лесного массива, обустройство мест массового отдыха на береговых зонах водных объектов.

Одним из главных приоритетов развития городской территории является создание благоприятной для проживания населения и ведения экономической деятельности городской среды. Проблема благоустройства территории Арамилского городского округа является одной из насущных, она требует внимания и эффективного решения.

Текущее состояние большинства дворовых территорий не соответствует современным требованиям к местам проживания граждан, а именно: значительная часть асфальтобетонного покрытия внутриквартальных проездов имеет высокую степень износа, часть городских улиц вообще не имеет асфальтобетонного покрытия, практически не производятся работы по озеленению дворовых территорий, недостаточное количество оборудованных детских и спортивных площадок.

Внешний облик города, его эстетический вид во многом зависят от степени благоустроенности общественных территорий, от площади озеленения. Комплексное благоустройство дворовых и общественных территорий позволит повысить уровень комфорта проживания граждан, в том числе обеспечит доступность для маломобильных групп населения, выполнить архитектурно-планировочную организацию территории, обеспечить здоровые условия отдыха и жизни жителей.

Ожидаемые результаты:

- реализация на территории округа не менее 5-ти проектов обустройства общественных пространств в том числе в прибрежных зонах рек Исеть и Арамилка;
- увеличение доли благоустроенных дворовых территорий до 95 %;
- увеличение доли благоустроенных общественных пространств (парки, скверы, набережные и т.д.) от общего количества таких территорий до 90 %.

Прогнозные показатели приведены в Приложении № 2 к Стратегии.

Стратегический проект «Арамиле – зеленый и благоустроенный город».

К мероприятиям по благоустройству округа относятся:

- создание системы комплексного благоустройства территории округа и внедрение плана реализации данной системы;
- организация зон рекреации в виде парков и зеленых территорий общего пользования с целью повы-

шения качества жизни и инвестиционной привлекательности территории;

- обустройство прибрежных полос и повышение качества воды в реках Исеть и Арамилка;
- разработка пространственной архитектурно-ландшафтной стратегии благоустройства территории округа с учетом компенсационного озеленения;
- реализация проектов комплексного благоустройства дворовых территорий и общественных пространств;
- обеспечение физической, пространственной и информационной доступности общественных территорий для инвалидов и других маломобильных групп населения;
- установка малых архитектурных форм практического и декоративного назначения (скамейки, урны, светильники);
- строительство новых сетей уличного освещения и реконструкция существующих сетей; устройство декоративного освещения;
- мероприятия по посадке деревьев, кустарников группами и «живой изгороди», устройство газонов и цветников, валка и обрезка аварийно-опасных и сухостойных деревьев.

*Стратегическая программа
«Формирование экологически благополучной среды»*

Цель программы:

Обеспечение благоприятных санитарно-экологических условий для жизни, труда и отдыха населения Арамилского городского округа; формирование экологической культуры личности и общества, обеспечивающее практическое и духовное взаимодействие человека и природы, их взаимное развитие.

Задачи программы:

- поддержание качества окружающей среды, благоприятной для здоровья людей и функционирования экологических систем;
 - снижение уровня образования промышленных отходов и их негативного влияния на окружающую среду, жизнь и здоровье людей;
 - привлечение инвестиций и создание производств в сфере обращения с отходами;
 - обеспечение осуществления экологического просвещения в целях формирования экологической культуры на территории Арамилского городского округа;
 - регулирование численности безнадзорных животных.
- Ожидаемые результаты:
- снижение объема несанкционированных свалок;
 - увеличение количества зеленых насаждений;
 - снижение количества обращений в медицинские учреждения жителей с укусами безнадзорных животных;
 - снижение количества обращений жителей по поводу ненадлежащего выгула животных.
- Прогнозные показатели приведены в Приложении № 2 к Стратегии.

Стратегический проект «Сохраняем экологию города».

Планируемые мероприятия:

- завершение мероприятий по рекультивации полигона твердых коммунальных отходов;
- реализация на территории округа проекта по очистке Арамилского водохранилища и обеспечение современных способов защиты воды и обитателей рек от негативного воздействия объектов промышленности и иных объектов;
- взаимодействие с органами исполнительной власти Свердловской области в вопросах экологической политики;
- внедрение природосберегающих технологий в промышленном секторе;
- отлов безнадзорных животных;
- информирование граждан с целью формирования экологической культуры населения и надлежащего содержания домашних животных;
- обустройство площадки для выгула собак.

*Стратегическая программа
«Обеспечение безопасности граждан»*

Цель программы:

Защита жизни и здоровья граждан в случае возникновения чрезвычайных ситуаций природного и техногенного характера, а также прав и свобод граждан от преступных и иных противоправных посягательств.

Задачи программы:

- стабилизация уровня состояния преступности на территории Арамилского городского округа, с последующим снижением;
- совершенствование системы социальной профилактики правонарушений, направленной на активизацию борьбы с наркоманией, алкоголизмом, преступностью, безнадзорностью, беспризорностью несовершеннолетних; реабилитацию лиц, освободившихся из мест лишения свободы;
- повышение оперативности реагирования на сообщения о преступлениях и правонарушениях за счет внедрения технических средств контроля;
- привлечение учреждений, предприятий, организаций всех форм собственности и граждан на добровольной основе к мероприятиям по предупреждению правонарушений;
- координация деятельности субъектов системы профилактики в предупреждении правонарушений;
- совершенствование организации и повышение безопасности дорожного движения на автомобильных дорогах и улично-дорожной сети городского округа, сокращение количества ДТП;
- обеспечение оповещения населения Арамилского городского округа в случаях возникновения ЧС и выполнения мероприятий гражданской обороны;
- обеспечение антитеррористической безопасности на территории Арамилского городского округа;
- обеспечение пожарной безопасности;
- обучение населения действиям при возникновении чрезвычайных ситуаций природного и техногенного характера, пожарной безопасности.

Ожидаемые результаты:

- снижение количества зарегистрированных преступлений на 30% от уровня 2017 года;
 - снижение доли преступлений, совершенных несовершеннолетними до 5%;
 - снижение количества ДТП с пострадавшими не менее чем в 2 раза по сравнению с уровнем 2017 года;
 - охват видеонаблюдением центральных улиц, парков, скверов, дворовых территорий до 80 %.
- Прогнозные показатели приведены в Приложении № 2 к Стратегии.

Стратегический проект «Арамиле-безопасный город».

К мероприятиям по улучшению безопасности граждан относятся:

- построение на территории городского округа АПК «Безопасный город», внедрение технических средств контроля за состоянием безопасности на дорогах;
- установка уличных пунктов оповещения населения (согласно утвержденного плана), подключение имеющихся электросирен на аппаратуру «Грифон» в ЕДДС;
- организация работы учебно-консультационного пункта для обучения населения пункта правилам пожарной безопасности, мероприятиям гражданской обороны и действиям в случае возникновения чрезвычайных ситуаций;
- привлечение населения к охране общественного порядка, создание и организация работы добровольной народной дружины на территории Арамилского ГО;
- повышение качества дорожного движения.

IV РАЗДЕЛ «СТРАТЕГИЯ ПРОСТРАНСТВЕННОГО РАЗВИТИЯ АРАМИЛЬСКОГО ГОРОДСКОГО ОКРУГА»

4.1. Цель, задачи и ожидаемые результаты пространственного развития территории Арамилского городского округа

Целью пространственного развития Арамилского городского округа является его поэтапное формирование в качестве южного транспортно-логистического центра Екатеринбургской агломерации, обеспечение устойчивого и сбалансированного развития территории с сохранением условий, комфортных для проживания, труда и отдыха.

Для достижения указанной цели необходимо решить следующие задачи:

- отведение транзитного транспортного потока из центра города Арамиле посредством развития объездной транспортной сети;
 - социально-экономическое преобразование районов округа;
 - социально-экономическая интеграция проектов, реализуемых на прилегающих территориях в рамках агломерации.
- Ожидаемыми результатами реализации указанных задач являются:
- наличие актуализированных градостроительных документов, разработанных на основе Стратегии социально-экономического развития;
 - сбалансированный транспортный поток, проходящий через центр Арамиле;
 - развитие застроенных территорий, их модернизация и благоустройство;
 - комплексное освоение территории (развитие жилищного строительства, общественно-деловых зон, промышленных зон, сконцентрированных в западной и восточной части АГО);
 - благоприятное и сбалансированное развитие Арамилского ГО и прилегающих территорий.

4.2. Анализ территориального развития муниципального образования

Для понимания перспектив современной стратегии развития Арамилского городского округа целесо-

образно рассмотреть его развитие в общей градостроительной концепции развития области и примыкающих к Екатеринбург территории.

При образовании в 1996 г. Арамилского городского округа в него вошел город Арамиль, пос. Мельзавод-4, станция Арамиль и пос. Светлый. Окончательно границы Арамилского городского округа были установлены Законом Свердловской области от 20 июля 2015 г. № 95-ОЗ «О границах муниципальных образований, расположенных на территории Свердловской области».

На момент образования округ имел значительные внутренние территориальные резервы, как для промышленного, так и для социального развития. Поэтому Генеральный план города Арамиль, разработанный институтом «Свердловскгражданпроект» в 1990 г., предусматривал смешанный вариант комплексного освоения территории и интенсивного развития застроенных территорий.

Для комплексного освоения предназначались территории центральной части жилого района «Левобережный» и микрорайон «Космонавтов». На данных территориях предполагалось многоэтажное жилищное строительство. Генеральным планом было предусмотрено освоение свободных территорий для индивидуального жилищного строительства на восточной, северной и южной окраинах города. Эти территории в дальнейшем стали все более активно развиваться. Были построены коттеджные поселки Северный, Восточный и Южный в г. Арамиль. Активно начал развиваться восточная промышленная зона в районе Полетаевки.

К началу 2000-х годов генеральный план в части пространственного развития был реализован на 98%. Резерв территорий для экстенсивного комплексного освоения территории был исчерпан.

В соответствии со Стратегией социально-экономического развития Арамилского городского округа на период до 2020 года главная цель долгосрочного развития Арамилского городского округа заключалась в обеспечении современных стандартов материального и духовного благополучия населения, основанном на сбалансированном росте экономики округа, эффективном местном самоуправлении, интенсивном развитии потенциальных возможностей и традиционных ценностях. Обеспечение достойных условий жизни и благополучия каждого гражданина - основа и важнейшая цель развития экономики городского округа.

Арамиль - 2020 позиционировался как инновационный спутник города Екатеринбурга, современный, привлекательный и динамично развивающийся город для комфортного проживания, а также выгодное бизнес-пространство для развития предпринимательской деятельности.

Основной задачей Арамилского городского округа на период до 2020 года являлось стремление попасть в десятку лидеров муниципальных образований Свердловской области по социально-экономическим показателям.

В данной Стратегии вопрос пространственного развития округа вообще не рассматривался.

Ввиду фактического отсутствия свободных территорий в границах населенных пунктов округа на момент разработки действующего Генерального плана Арамилского городского округа было принято решение о преобладающем интенсивном территориальном развитии округа путем развития застроенных территорий, через замещение малоэтажного строительства на многоэтажное.

Генеральный план Арамилского городского округа, разработанный ЗАО «Проектно-исследовательский институт «ГЕО» в 2011 году с учетом Стратегии социально-экономического развития округа на период до 2020 г. в части пространственного развития муниципального образования определил цели и основные принципы развития территории и планировочные мероприятия.

В Генеральном плане Арамилского городского округа от 2011 года были определены следующие цели территориального развития Арамилского городского округа:

— урегулирование вопросов установления границ Арамилского городского округа на местности с сопредельными муниципальными образованиями;

— модернизация планировочной структуры п. Светлый и п. Арамиль с учетом перспективы развития внешней транспортной магистрали федерального значения и в целях приведения селитебных территорий в этих поселках в соответствие с требованиями санитарных норм и правил;

— поэтапное формирование на территории городского округа новой транспортной инфраструктуры, позволяющей обеспечить полноценное функционирование городского округа с учетом перспективы строительства магистральной автодороги федерального значения, предусмотренной схемой территориального планирования Свердловской области;

— формирование системы защиты окружающей среды и жителей городского округа от существующих источников негативного воздействия, расположенных в границах Арамилского городского округа;

— определение границ красных линий по территориям размещения существующих и планируемых объектов капитального строительства.

Для достижения поставленных целей в Генеральном плане Арамилского ГО в соответствии с основными принципами развития территории были определены следующие планировочные мероприятия:

1) Разработка и выполнение комплексов мероприятий, направленных:

— на вынос в натуру границ городского округа совместно с сопредельными муниципальными образованиями;

— на изменение границ земель лесного фонда, расположенных в восточной части городского округа, на площади 80 га, для вывода жилой застройки из санитарно-защитных зон промышленных предприятий;

— на изменение границ земель запаса, расположенных в западной части городского округа, для размещения торгового центра;

— на формирование селитебных территорий в поселках Светлый на площади 10 га, в поселке Арамиль – 63 га, при сохранении существующей численности населения поселков за счет повышения плотности застройки селитебных территорий.

2) Обеспечение территории городского округа документами территориального планирования и документацией по планировке территории.

Заметим, что действующий Генеральный план Арамилского ГО определяет территориальное развитие в границах округа и не предполагает расширение его границ.

К настоящему времени основные цели и задачи пространственного развития, заложенные в действующий Генеральный план Арамилского городского округа (1 очередь - 2020 г, расчетный срок 2035 г) находятся в стадии активного выполнения. Завершается застройка многоэтажными жилыми домами микрорайона «Космонавтов», начато освоение территории комплексного развития пос. Светлый, частично застроенной в настоящее время ветхими бараками (13 га) и центральной части жилого района «Левобережный» (8,4 га). Завершено строительство микрорайона «Солнечный дом». Таким образом, все предусмотренные Генеральным планом площадки для многоэтажного жилищного строительства освоены, находятся в стадии завершения строительства или выделены для комплексного освоения. В связи с отсутствием свободных земельных участков, территории для индивидуального жилищного строительства в границах населенных пунктов округа в Генеральном плане не предусмотрены. За расчетный срок генеральным планом предлагается развитие коттеджного поселка на межселенной территории, на землях гослесфонда. Однако, ввиду того, что данная территория, во-первых, занята зрелым сосновым лесом, во-вторых, сложна к освоению в части инженерного и транспортного обеспечения, предложение Генплана по её освоению весьма проблематично.

Однако одной из основных проблем остается вынос существующего индивидуального жилого фонда из санитарно-защитных зон предприятий, в частности из района «Полетаевка», предусмотренного Генеральным планом для промышленно-складского строительства. Для решения данной проблемы необходимы в частности новые свободные территории, которых в округе нет.

Другой нерешенной проблемой остается проблема реконструкции транспортной инфраструктуры округа, так как её решение целиком зависит от внешних факторов, а именно от строительства обьездных магистралей регионального и федерального значения. Строительство данных магистралей должно обеспечить вынос транзитных потоков за пределы центральной части территории города Арамиль и улучшить выход городского транспорта на внешние магистрали.

В части промышленного строительства Генеральный план округа предусматривает освоение территории Восточного промузла г. Арамиль («Полетаевка», новой промплощадки на межселенной территории федерального назначения (бывшая семеноводческая станция), восточного промузла пос. Светлый.

В последние годы округ стабильно находился на одном из первых мест в области по вводу жилья. Позитивная тенденция отразилась в частности на динамике населения округа. Рост населения округа в Генеральном плане был рассчитан за счет естественного прироста населения и составлял (2020 г.) - 18,6 тыс. чел., на расчетный срок (2035 г.) -19,3 тыс. человек. Однако, уже в 2013 году численность населения достигла перспективного прогноза Генплана округа и составила 19,4 тыс. человек. Такой прирост населения произошел благодаря дополнительной миграции. При полной реализации мероприятий по вводу нового жилья численность населения может к 2030 году достигнуть 33,1 тысяч человек. Однако данная тенденция имеет и ряд негативных последствий. Во-первых, увеличивается плотность застройки территорий населенных пунктов округа, во-вторых, значительно увеличивается нагрузка на социальную инфраструктуру, инженерные и транспортные инфраструктуры округа, что требует дополнительных территориальных ресурсов и модернизацию.

Таким образом, пространственное развитие округа ведется опережающими темпами и уже к 2025 году жилищное строительство практически будет завершено.

Соотношение площади свободных территорий для жилищного строительства к площади территории Арамилского городского округа (в современных границах округа):

— площадь территории Арамилского городского округа 3011,2 га;

— площадь земель населенных пунктов 2086,3 га или 69,27% от площади Арамилского городского округа;

— жилая зона 496,3 га или 16,49% от площади Арамилского ГО.

В соответствии с Генеральным планом Арамилского ГО свободной территорией для размещения жилой застройки является территория в районе «Красная горка» (по Генеральному плану Арамилского ГО – на расчетный срок). Площадь территории составляет 15,3 га, что составляет 0,73% от площади земель населенных пунктов округа или около 1,0% от площади территории городского округа, но в связи со строительством высокоскоростной магистрали Екатеринбург-Челябинск, данная территория предусмотрена под ее коридор.

При реализации городом Екатеринбург таких приоритетных проектов как транспортно-логистический комплекс «Седельниково» и «Кольцовский-3» значительно увеличится нагрузка на транспортную, социальную, инженерную инфраструктуру.

Из вышеизложенного можно сделать общие выводы:

1. В существующих границах Арамилский городской округ, как обособленная территориальная единица, дальнейшего полноценного развития получить не может.

2. Для дальнейшего развития всех сфер жизнедеятельности округа необходимо решать вопрос по межмуниципальному сотрудничеству развития населенных пунктов, неразрывно связанных между собой инженерной, транспортной и социальной инфраструктурой и ограниченных федеральными и региональными дорогами по «естественным съездам», в рамках Екатеринбургской агломерации.

Расчет потребности свободных территорий для жилищного строительства.

Таблица 23 - Ввод в эксплуатацию жилья за период с 2012 г. по 2016 г. (с периода действия Генерального плана Арамилского городского округа)

Год	Многоэтажное строительство, кв. м	Индивидуальное жилищное строительство, кв. м	Итого, кв. м
2012	25 114	16 690	41 804
2013	18 728	18 430	37 158
2014	21 391	30 899	52 290
2015	8 969	19 278	28 247
2016	19 512	8 077	27 589
Всего	93 714	93 374	187 088
Доля в общем объеме, %	50,1	49,9	100,0

Средний ввод жилого фонда - 37418 кв. м / год. в том числе:

— многоэтажное строительство- 18743 кв. м / год,

— индивидуальное жилищное строительство-18675 кв. м / год.

При сохранении средних темпов роста многоэтажного жилищного строительства к 2030 г. должно быть построено нового жилья: 18743 кв. м / год x 14 лет = 262400 кв. м.

Индивидуальное жилищное строительство действующим Генеральным планом в границах населенных пунктов округа не было предусмотрено и велось в основном на существующих земельных участках с заменой старого или при разделе этих участков.

Таким образом, органы местного самоуправления округа не имеют возможности контролировать это строительство и, тем более его рост на период до 2030 г.

Можно только предположить, что при сохранении существующих темпов роста ИЖС будет введено в эксплуатацию: 18675 кв. м / год x 14 лет = 261450 кв. м. Однако, при существующих границах округа это невозможно, так как земельный ресурс под данное строительство исчерпан полностью. Но при хорошей сложившейся тенденции, хотелось бы сохранять и развивать индивидуальное жилищное строительство, а это невозможно без дополнительных земельных ресурсов.

При освоении всех имеющихся и предусмотренных Генеральным планом округа площадок под многоэтажное и малоэтажное строительство к 2025 году будет построено 283000 кв. м жилья, что составляет 75% от предусмотренного к 2030 г. всего объема (374 000 кв. м).

В настоящее время в очереди для предоставления земельного участка однократно бесплатно под ИЖС состоит 1300 человек, для обеспечения данной потребности исходя из средней площади предоставляемого земельного участка (10 000 кв.м) для предоставления земельных участков данной категории граждан необходимо порядка 190-200 га. Отсутствие земельных ресурсов препятствует выполнению указов Президента РФ.

Так как, с введением нового Земельного кодекса РФ в 2001 г. земельные участки под ИЖС предоставляются только с аукциона, проанализировав современную потребность в предоставлении земельных участков под ИЖС для иных категорий граждан стало невозможным. По данным предыдущих лет в год за предоставлением земельных участков под ИЖС обращалось порядка 50-100 человек. Исходя из этого, для данной категории граждан необходимо предусмотреть ещё порядка 60-100 га свободной территории. Итого для удовлетворения потребности в жилищном строительстве для всех категорий граждан Арамилского городского округа необходимо порядка 250-300 га.

Ввиду того, что округ исчерпал все возможности пространственного развития в своих границах, разработка современной концепции стратегии пространственного развития муниципального образования Арамилского городского округа требует принципиально нового подхода.

Принимая во внимание наличие незастроенных территорий, прилегающих к Арамилскому городскому округу, вопрос можно было бы решить, в рамках межмуниципального сотрудничества и развития Екатеринбургской агломерации.

Для этого необходимо понять место и роль округа в системе расселения области прилегающих территорий.

В 90-х годах прошлого века был разработан проект районной планировки Свердловского внутриобластного района (утвержден в 1997г). Расчетный срок реализации - 2010 г. Данный проект явился первым проектом по будущему созданию Екатеринбургской агломерации.

Свердловский внутриобластной район (СВОР), включал в себя города Екатеринбург, Верхнюю Пышму, Березовский, Асбест, Первоуральск, Ревду, Заречный с подчиненными им территориями: Белоярский и Сысертский районы (Арамилский городской округ во время разработки проекта образован ещё не был).

Предполагалось, что планировочная структура района (СВОР) будет формироваться поэтапно.

На первом этапе при относительно равномерном развитии населенных пунктов системы и сдерживании развития г. Екатеринбурга, более активному развитию подлежат города-спутники, расположенные в ядре агломерации и использующие эффект близости крупнейшего города: Березовский, Верхняя Пышма, Среднеуральск. Эти города-спутники укрупнятся за счет численности населения сельских поселений, тяготеющего к данным центрам обслуживания. Город Арамиль в полном соответствии с проектом районной планировки Свердловского внутриобластного района развивался сначала как самостоятельный город-спутник.

Город Екатеринбург рассматривался как центр Свердловской области и Екатеринбургской агломерации. Его функционально-планировочная и инженерно-транспортная инфраструктуры взаимосвязываются с планировкой городов ближнего пояса агломераций, что в дальнейшем позволило бы безболезненно перейти к последующему этапу развития Екатеринбургской агломерации.

Таким образом, на первом этапе не происходит развития планировочных структур, направленного на слияние Екатеринбургской агломерации с городами-спутниками. Арамиль в соответствии с проектом районной планировки Свердловского внутриобластного района развивается как самостоятельный, административно обособленный город-спутник.

В дальнейшем идея Екатеринбургской агломерации получила развитие в Генеральном плане муниципального образования «город Екатеринбург» на период до 2025 года, утвержденном Решением Екатеринбургской городской Думы № 60/1 от 06.07.2004г, где город Екатеринбург рассматривается как центр Екатеринбургской городской агломерации. Поэтому проект Генерального плана Екатеринбургской агломерации, его основной чертой выполнен в полной взаимосвязке с Генеральными планами городов первого пояса: Среднеуральска, Верхней Пышмы, Березовского, Арамилы и Большого Истока. При этом, в Генплане Екатеринбургской агломерации из приоритетов градостроительного развития является совершенствование градостроительной организации территории не только муниципального образования «город Екатеринбург», но и сопредельных городов 1-го пояса Екатеринбургской агломерации.

Заметим, что в это же время рождается идея создания в этих же границах уже не агломерации, а мегаполиса «Большой Екатеринбург». Однако эта идея, как преждевременная, не была одобрена городами первого пояса: Среднеуральска, Верхней Пышмы, Березовского, Арамилы и было принято решение остановиться на агломерационном сценарии развития г. Екатеринбург и городов первого пояса. Поэтому сценарий вхождения г. Арамиль (Арамилского городского округа) в состав мегаполиса «Большой Екатеринбург» не рассматривается.

Далее, в Схеме территориального планирования Свердловской области, выполненной ОАО «Уралгражданпроект» и утвержденной постановлением Правительства Свердловской области от 31 августа 2009 года № 1000-ПП уже было конкретно предусмотрено создание на территории области нескольких промышленных агломераций и, в частности, Екатеринбургской. Город Арамиль и по этому градостроительному документу также вошел в состав 1-го пояса данной агломерации.

Город Арамиль и его сельские населенные пункты с самого начала существования не развивались обособленно. Существовали интеграционные тенденции в отношении с ближайшими населенными пунктами Сысертского района - поселками Большой Исток, Патруши, Бобровский, Седельниково и др. В настоящее время город Арамиль и населенные пункты сопредельного Сысертского городского округа (Патруши, Б. Исток, Бородулино) слились, функционируют как единое планировочное образование, используют единые источники энергии, - тепло и водоснабжения, а также водоотведения, но искусственно

расчленены границами городских округов.

В связи с развитием крупных промышленных предприятий, расположенных на территории Арамилского городского округа и дефицитом рабочих мест сопредельных населенных пунктов Сысертского района, возрастает маятниковая миграция. При строительстве торгово-логистических центров таких как Седельниково и Кольцовский-3 «артериальная» связь и трудовая миграция только усилятся. Таким образом, фактически город Арамиль для вышеуказанных сопредельных населенных пунктов является административным центром.

IV.3. Перспективный сценарий пространственного развития (обоснование границ «системного развития территории»).

Стратегией социально-экономического развития Арамилского городского округа на период до 2030 года рассматривается агломерационный сценарий развития округа в существующих границах.

Сценарий является частью стратегии создания Екатеринбургской агломерации, в первую очередь которой входят следующие города - Среднеуральск, Верхняя Пышма, Березовский, Арамиль.

При развитии южного направления Екатеринбургской агломерации, Арамилский городской округ становится южным транспортно-логистическим центром (приложение № 4 к Стратегии).

Сценарий наиболее полно соответствует цели реализации направления социально-экономической политики Арамилского городского округа на период до 2030 года, и будет способствовать повышению качества жизни и инвестиционной привлекательности Арамилского городского округа на основе комплексного освоения территории, развития застроенной территории, жилищного строительства.

Анализ численности населения Арамилского городского округа за период с 2010 г. по 2017 г. показал стабильный рост. За данный период население округа увеличилось с 17081 до 23100 чел., почти на 30 процентов. Данный рост численности населения обеспечен как естественным приростом, так и значительной миграцией населения с прилегающих территорий на территорию Арамилского городского округа. Этому способствовали хорошие природные условия, благоприятная экологическая обстановка. В округе созданы в целом благоприятные социальные условия для проживания жителей. К ним относятся возможности получения доступной и эффективной медицинской помощи, качественного образования, доступа к объектам физической культуры и спорта, к культурным ценностям, достойного социального обеспечения. В Арамилском городском округе развита сфера торговли и бытового обслуживания, удовлетворяющая потребности всех групп населения. Близость к столице Урала - г. Екатеринбург - увеличивает эти возможности. Бурный рост жилищного строительства в округе обеспечил возможность выбора доступного, комфортного и относительно недорогого жилья.

Ожидаемый ввод жилья с учетом высотного строительства жилых кварталов в городе Арамиль в рамках «развития застроенных территорий» и индивидуальной жилой застройки за период с 2018 года по 2030 год составит порядка 370 тыс. кв. метров.

При прогнозируемых темпах ввода жилья расчетная численность населения округа к 2030 году должна вырасти до 33 тысяч человек.

Пространственный анализ территории округа показал фактическое отсутствие свободных территорий для дальнейшего жилищного строительства и ограниченность количества и площади участков для комплексного освоения застроенных территорий. В ближайшие 3-5 лет эти участки будут застроены и дальнейшее многоквартирное жилищное строительство в округе завершится.

Вместе с тем, в настоящее время Арамилский городской округ, имея собственную площадь 30 кв. км., по факту обслуживает территорию площадью 100 кв. км., то есть в три раза себя превышающую. В дальнейшем, при строительстве ТЛК «Кольцовский-3» и «Седельниково», территория обслуживания увеличится до 160 кв. км. Город Арамиль, ввиду его размещения непосредственно на территории южного транспортно-логистического узла, становится удобным центром его управления.

Создание единой инженерно-транспортной инфраструктуры позволит оптимизировать обеспечение населения округа и близлежащих населенных пунктов необходимыми услугами с наименьшими объемами затрат. В частности, к таким мероприятиям можно отнести совместное использование имеющихся на северной территории Сысертского городского округа источников питьевой воды, улучшение канализования пос. Патруши, пос. Большой Исток с модернизацией очистных сооружений города Арамиль. В условиях отсутствия на территории Арамилского городского округа собственного полигона оптимальным будет решение по вывозу твердых коммунальных отходов на мусороперерабатывающий завод, строительство которого планируется в 1,8 км на юго-запад от пос. Полевой Генпланом Сысертского городского округа. Принципы межмуниципального сотрудничества необходимы и при решении задач строительства объектов социальной инфраструктуры, в частности строительства общеобразовательной школы в районе Гарнизон- пос. Патруши, а также открытия в этом районе подразделения учреждения здравоохранения.

Пространственное развитие округа предполагает пересмотр концепции развития транспортной инфраструктуры территории с изменением направлений и объемов грузо- и пассажироперевозок и улучшением связи внутренней улично-дорожной сети округа с внешними магистралями. Важнейшим вопросом является соотношение планов муниципальных образований (Арамилский ГО и г. Екатеринбург) и планов развития агломерации по строительству северо-восточного обхода города Арамиль (приложение № 3 к Стратегии), скоростному транспортному сообщению с городом Екатеринбург, а также строительству Уральской высокоскоростной магистрали (далее-УВСМ).

Заключение.

В процессе создания раздела «Стратегия пространственного развития» были учтены сформулированные ранее задачи, мероприятия, целевые ориентиры для конкретных стратегических проектов в рамках разработки Генерального плана Арамилского городского округа, который выполнен на 98%. Тем самым не просто ограничивает развитие Арамилского городского округа в своих утвержденных границах, но и запустит обратный механизм, самопоглощение (уход от комфортного проживания граждан к стесняемым условиям, за счет замещения малоэтажного строительства на высотное, тем самым увеличивая плотность застройки, увеличение транспортного потока и т.д.). Только в рамках Екатеринбургской агломерации, Арамилский городской округ и северная часть Сысертского района могут развиваться как полноценный транспортно-логистический кластер. Правильная организация транспортных артерий отведет грузовые транспортные потоки от центра агломерации и улучшит качество жизни горожан, привлечет гостей в город Екатеринбург и его окрестности.

Развитие городских пространств возможно только посредством сбалансированного развития транспортной инфраструктуры. Транспортная инфраструктура является основополагающим структурным элементом округа, базовыми функциями которого являются удовлетворение спроса на пассажирские перевозки различных категорий населения, обеспечение доступности территорий и качества транспортно-логистических услуг в сфере грузовых перевозок. Принципы развития транспортной инфраструктуры, обеспечивающей улучшение дорожно-транспортной ситуации и комфортное передвижение по территории округа и области в целом.

V РАЗДЕЛ «МЕХАНИЗМ РЕАЛИЗАЦИИ СТРАТЕГИИ СОЦИАЛЬНО-ЭКОНОМИЧЕСКОГО РАЗВИТИЯ МУНИЦИПАЛЬНОГО ОБРАЗОВАНИЯ»

5.1. Документы стратегического планирования Арамилского городского округа, разрабатываемые в целях реализации Стратегии

1. План мероприятий по реализации стратегии социально-экономического развития Арамилского городского округа.
2. Прогноз социально-экономического развития Арамилского городского округа на среднесрочный период.
3. Муниципальные программы Арамилского городского округа.

5.2. Механизм реализации и корректировки Стратегии

1. Реализация Стратегии осуществляется путем разработки плана мероприятий по реализации Стратегии.
2. План мероприятий по реализации Стратегии утверждается Администрацией Арамилского городского округа.

3. План мероприятий по реализации Стратегии содержит:
 - 1) этапы реализации Стратегии;
 - 2) цели и задачи социально-экономического развития Арамилского городского округа, приоритетные для каждого этапа реализации Стратегии;
 - 3) показатели реализации Стратегии и их значения, установленные для каждого этапа реализации Стратегии;
 - 4) комплексы мероприятий и перечень муниципальных программ Арамилского городского округа, обеспечивающие достижение на каждом этапе реализации Стратегии долгосрочных целей социально-экономического развития Арамилского городского округа, указанных в Стратегии.

4. Стратегия подлежит корректировке (актуализации) в соответствующем порядке путем внесения изменений в утверждающий нормативный правовой акт в следующих случаях:

- 1) по инициативе Администрации Арамилского городского округа;
- 2) по инициативе Думы Арамилского городского округа;
- 3) по предложениям, сформулированным от Экспертных советов;
- 4) при изменении территориальных границ округа.

5.3. Мониторинг и контроль реализации Стратегии

1. Единая структура управления реализацией Стратегии включает в себя Координационный совет, возглавляемый Главой Арамилского городского округа, и Экспертные советы, в состав которых входят представители бизнеса, общественности, науки и власти (приложение № 5 к Стратегии).

2. Порядок осуществления мониторинга реализации Стратегии и подготовки документов, в которых

отражаются результаты мониторинга реализации Стратегии, а также порядок осуществления контроля реализации Стратегии определяются нормативными правовыми актами Арамилского городского округа.

3. Уполномоченный орган Администрации Арамилского городского округа готовит ежегодный отчет о ходе исполнения Плана мероприятий по реализации Стратегии, который в срок до 1 июля года, следующего за отчетным годом, размещает на официальном сайте Арамилского городского округа.

4. Документами, в которых отражаются результаты мониторинга реализации документов стратегического планирования в сфере социально-экономического развития Арамилского городского округа, является ежегодный отчет Главы Арамилского городского округа, доклад Главы Арамилского городского округа о достигнутых значениях показателей для оценки эффективности деятельности органов местного самоуправления Арамилского городского округа, сводный годовой доклад о ходе реализации и об оценке эффективности реализации муниципальных программ Арамилского городского округа.

5. Документы, в которых отражаются результаты мониторинга реализации документов стратегического планирования Арамилского городского округа, подлежат размещению на официальном сайте Арамилского городского округа, за исключением сведений, отнесенных к государственной, коммерческой, служебной и иной охраняемой законом тайне.

5.4. Перечень материалов, включаемых в состав стратегии в виде приложений.

1. Сравнительный анализ уровня социально-экономического развития Арамилского городского округа с другими муниципальными образованиями Свердловской области;
2. Ожидаемые результаты реализации Стратегии;
3. Схема внешнего транспортного кольца г. Арамили;
4. Схема размещения южного транспортно-логистического центра Екатеринбургской агломерации;
5. Схема организации процесса стратегического управления развитием Арамилского городского округа.

Приложение № 1 к Стратегии Сравнительный анализ уровня социально-экономического развития Арамилского ГО с другими муниципальными образованиями Свердловской области

Данные по состоянию на 01.01.2017 г.

№ п/п	Наименование показателя	Городской округ Дегтярск	Арамилский городской округ	Городской округ Среднеуральск	Городской округ Заречный	Белоарктический городской округ	Невьянский городской округ
1	Численность населения, тыс. чел.	15,9	22,3	23,4	31,2	35,0	41,6
2	Расстояние от г. Екатеринбурга, км	60,0	28,0	24,0	50,0	54,0	88,0
3	Численность населения в трудоспособном возрасте, тыс. чел.	8,0	12,3	13,3	17,9	19,7	22,0
	- доля в общей численности, %	50,3	55,2	56,7	57,4	57,7	52,9
4	Численность экономически активного населения, тыс. чел.	7,3	13,2	12,4	16,2	18,0	21,6
5	Уровень регистрируемой безработицы, %	5,5	0,7	1,6	0,96	1,3	2,4
6	Среднемесячная заработная плата по кругу крупных и средних организаций, руб.	24 314,3	36 787,8	37 355,9	44 690,0	27 758,5	29 720,6
7	Уровень бюджетной обеспеченности	0,352	1,245	1,360	1,106	0,956	0,644
8	Доходы бюджета всего, тыс.руб.	841 798,2	600 230,4	479 581,1	1 638 561,0	1 096 805,8	1 363 576,2
	- доходы бюджета в расчете на 1 жителя, тыс.руб.	52 943,3	26 916,2	20 494,9	52 518,0	31 337,3	58 774,8
9	Собственные доходы бюджета, тыс.руб.	683 857,0	299 818,4	259 436,3	1 201 659,0	661 745,0	889 977,0
	- собственные доходы бюджета в расчете на 1 жителя, тыс.руб.	43 009,9	13 444,8	11 087,0	38 514,7	18 907,0	21 393,7
10	Расходы бюджета всего, тыс.руб.	717 736,6	600 298,0	525 439,9	1 109 621,0	1 163 704,3	1 294 448,6
	- расходы бюджета в расчете на 1 жителя, тыс.руб.	45 055,7	26 919,2	22 454,7	35 564,8	33 248,7	55 795,2
11	Ввод жилья, кв.м.	3 182,1	27 954,0	33 400,0	26 415,0	70 400,0	12 840,0
	- обеспеченность населения жильем, кв.м. на 1 жителя	22,0	24,9	29,9	23,7	29,4	28,0
12	Объем инвестиций в основной капитал организаций всех форм собственности, млн.руб.	846,1	1 092,4	1 707,5	5 373,0	571,0	625,3

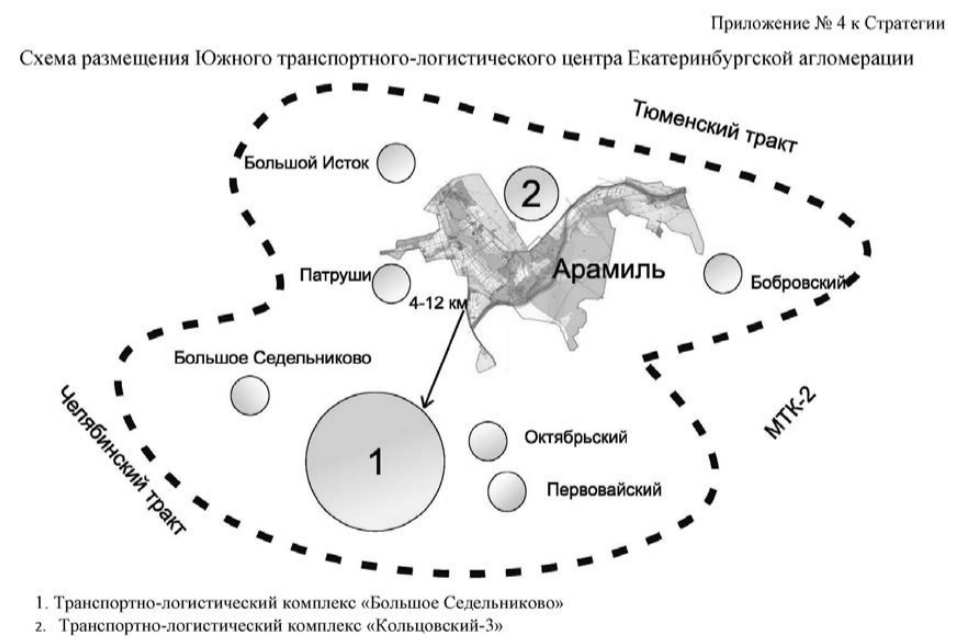
№	Показатели	Единица измерения	Период																
			2017	2018	2019	2020	2021	2022	2023	2024	2025	2026	2027	2028	2029	2030	2035 ориентир		
РАЗВИТИЕ И СОХРАНЕНИЕ ЧЕЛОВЕЧЕСКОГО ПОТЕНЦИАЛА																			
1.	Численность постоянного населения на начало года	чел.	22670	23100	23804	24508	25112	26516	27520	28524	29528	30322	30936	31640	32344	33048	35075		
2.	Среднегодовая численность постоянного населения	чел.	22885	23452	24156	25010	26014	27018	28022	29026	29880	30584	31288	31992	32696	34061	35475		
3.	Численность населения моложе трудоспособного возраста на начало года	чел.	5 219	5 318	5 480	5 642	5 873	6 104	6 335	6 566	6 798	6 960	7 122	7 284	7 446	7 608	8 075		
4.	Численность населения в трудоспособном возрасте на начало года	чел.	12194	12425	12804	13183	13723	14263	14803	15343	15883	16262	16640	17019	17398	17776	18867		
5.	Численность населения старше трудоспособного возраста на начало года	чел.	5 257	5 357	5 520	5 683	5 916	6 149	6 382	6 615	6 847	7 011	7 174	7 337	7 500	7 664	8 134		
6.	Число родившихся	чел.	327	333	343	354	368	382	397	411	426	436	446	456	467	477	506		
7.	Число умерших	чел.	238	243	250	257	268	278	289	299	310	317	325	332	340	347	368		
8.	Общий коэффициент рождаемости	чел. на 1000 населения	14,4	14,4	14,6	14,8	15,0	15,2	15,4	15,6	15,8	16,0	16,2	16,4	16,6	16,8	17,0		
9.	Общий коэффициент смертности	чел. на 1000 населения	10,5	10,5	10,4	10,3	10,2	10,1	10,0	9,9	9,8	9,7	9,6	9,5	9,4	9,3	9,2		

10.	Доля граждан Арамилского городского округа, из числа застрахованных в системе обязательного медицинского страхования, для которых заведены электронные медицинские карты	%	20	22	25	30	31	32	33	34	35	36	37	38	39	45	50
11.	Доля населения, обеспеченного первичной и вторичной медицинской помощью, соответствующей стандартам доступности	%	85,9	89	90	91	91	91	91,5	91,5	92	92	92	92,5	92,5	93	100
12.	Обеспеченность средним медицинским персоналом	на 10 000 населения	61,6	63,0	64,0	65,0	65	65	65,5	66	66,0	66	66	66,5	67	67,0	70,0
13.	Обеспеченность врачами	на 10 000 населения	23,5	24,5	30,0	30,5	30,5	31	31,5	31	32,0	32	32	32	32	32,0	32,2
14.	Среднегодовая численность работников организаций	чел.	7607	8063	8547	9060	9604	10180	10791	11438	12124	12852	13623	14440	15307	16225	17199
15.	Число мест в организациях, осуществляющих образовательную деятельность по образовательным программам дошкольного образования, при-смотр и уход за детьми	мест	1569	1713	1713	1713	1713	1988	1988	1988	1988	2263	2263	2538	2538	2538	2538
16.	Численность воспитанников, посещающих организации, осуществляющие образовательную деятельность по образовательным программам дошкольного образования, при-смотр и уход за детьми (всего)	чел.	1526	1610	1713	1713	1713	1988	1988	1988	1988	2263	2263	2538	2538	2538	2538
17.	Численность детей, состоящих на учете для определения в дошкольные учреждения, на конец отчетного года	чел.	1195	1200	1207	1212	1200	1150	1100	1050	1025	1025	1000	1000	750	750	750
18.	Количество детей дошкольного возраста (с 1,5 до 3 лет) обеспеченных местами в дошкольных образовательных учреждениях	чел.	36	67	87	100	115	145	185	210	225	255	285	315	335	345	392
19.	Обеспеченность детей дошкольного возраста (с 3 до 7 лет) местами в дошкольных образовательных учреждениях	%	100	100	100	100	100	100	100	100	100	100	100	100	100	100	100
20.	Количество муниципальных общеобразовательных организаций (юридических лиц)	ед.	3	3	3	3	3	4	4	4	4	4	4	5	5	5	5
21.	Количество зданий муниципальных общеобразовательных организаций	ед.	5	5	5	5	5	6	6	6	6	6	6	7	7	7	7
22.	Количество обучающихся в муниципальных общеобразовательных организациях	чел.	2894	3121	3186	3254	3430	3740	3745	3800	3782	3982	3982	3982	3982	3982	3982
23.	Количество обучающихся, занимающихся в муниципальных общеобразовательных организациях во вторую смену	чел.	1141	1169	1169	676	265	231	228	0	0	0	0	0	0	0	0
24.	Число посещений муниципального музея	кол-во посещений на 1000 чел. жителей	132,5	133	133,5	134	135	136	137	138	140	142	143	144	145	145	150
25.	Количество новых поступлений в библиотечный фонд	экз.	0	500	500	500	500	500	500	500	500	500	500	500	500	500	500
26.	Число участников в культурно-досуговых мероприятиях	%	8,1	8,2	8,3	8,4	8,5	8,6	8,7	8,8	8,9	9	9,2	9,4	9,6	9,8	10
27.	Число лауреатов областных, региональных, всероссийских, международных конкурсов и фестивалей в сфере культуры и искусства	ед.	7	7,6	8,3	9,1	9,3	10,2	11,2	13	13,9	15	16	17	18	20	25
28.	Уровень удовлетворенности услугами учреждений культуры и искусства	%	81	81,7	82,5	83,2	84,5	85,5	86	86,5	87	88	88	89	89	90	90
29.	Удельный вес населения, участвующего в культурно-досуговых мероприятиях	%	50	50	51	52	53	53	54	55	56	57	58	59	60	69	70

30.	Доля детей в возрасте от 5 до 18 лет, охваченных дополнительным образованием	%	75	75,5	75,7	76	76,5	77,5	78	78,2	80	80,5	80,7	81	81,5	82	82
31.	Доля населения систематически занимающегося физической культурой и спортом, в общей численности населения в возрасте 3-79 лет	%	43,6	43,6	44	44,5	45	45,5	46	46,5	47	47,5	48	48,5	49	50	55
32.	Число спортивных сооружений, всего	ед.	53	53	55	56	57	57	59	59	60	61	61	62	63	63	65
33.	Численность занимающихся в детско-юношеских спортивных школах	чел.	1350	1391	1530	1683	1705	1750	1800	1820	1851	1870	1890	1940	1980	2036	2300
34.	Доля учащихся и студентов, систематически занимающихся физической культурой и спортом, в общей численности учащихся и студентов	%	75	76	78	80	80	80	81	82	83	83	83	83,5	84	85	87
35.	Уровень обеспеченности населения Арамилского городского округа спортивными сооружениями исходя из одновременной пропускной способности	%	34	36,8	39,5	43,5	43,5	43,5	43,5	43,5	43,5	44	44	44	44	45	50
36.	Доля населения Арамилского городского округа, выполнившего нормативы испытаний (тестов) Всероссийского физкультурно-спортивного комплекса «Готов к труду и обороне» (ГТО), в общей численности населения Арамилского городского округа, принявшего участие в выполнении нормативов испытаний (тестов) Всероссийского физкультурно-спортивного комплекса «Готов к труду и обороне» (ГТО)	%	-	30	35	40	40	40	40	40	40	40	40	41	42	42	45
37.	Средняя продолжительность жизни	год	68,5	68,7	69	70	70	71	71,5	72	73	74	74	75	75	76	78
РАЗВИТИЕ ГРАЖДАНСКОГО ОБЩЕСТВА																	
38.	Число социально ориентированных некоммерческих организаций, осуществляющих работу на территории Арамилского городского округа и получающих поддержку на реализацию социально-значимых проектов	ед.	6	7	7	8	8	8	8	9	9	9	9	9	10	10	10
39.	Количество окон в МФЦ г. Арамил	ед.	6	6	8	8	8	8	9	9	9	10	10	10	10	10	12
40.	Уровень удовлетворенности граждан качеством государственных и муниципальных услуг, предоставляемых через МФЦ	%	67	70	74	78	80	82	84	86	88	90	92	94	96	98	100
41.	Доля молодежи, участвующей в деятельности общественных объединений, различных форм общественного самоуправления, от общей численности молодых граждан	%	4,3	4,9	5,3	5,7	6,2	6,7	7,2	7,4	7,7	8	8,4	8,9	9,2	9,7	10
42.	Доля населения, участвующего в общественно значимых мероприятиях, в общей численности населения	%	20	20	21,8	23,6	25,2	27	28,8	31	32,6	34,4	36,4	38,2	40,2	41,6	50
АРАМИЛЬ – ЮЖНЫЙ ФОРПОСТ ЕКАТЕРИНБУРГСКОЙ АЛЮМЕРАЦИИ																	
43.	Протяженность построенных и реконструированных дорог общего пользования местного значения	км.	0	0	2	3	0	3	0	0	2	2	2	2	2	2	2
44.	Площадь отремонтированных автомобильных дорог общего пользования	тыс. кв. м.	3	3,6	4,3	5	5,2	5,5	5,9	6,2	6,6	6,9	7,2	7,4	7,8	8,1	9
45.	Доля протяженности автомобильных дорог общего пользования местного значения, не отвечающих нормативным требованиям, в общей протяженности автомобильных дорог общего пользования местного значения	%	77	69	67	65	62	60	58	56	54	52	50	48	48	45	40
46.	Объем перевозок пассажиров общественным транспортом на муниципальных маршрутах:																
	перевезено пассажиров	тыс. чел.	48	60	62	64	66	69	71	74	77	79	80	82	84	86	91
	пассажирооборот	тыс. пасс.-км	768	960	989	1019	1060	1102	1144	1185	1227	1256	1286	1315	1344	1373	1458
47.	Оборот организаций по виду экономической деятельности «Обработка информации и коммуникации»	млн. руб.	7297,9	8027,7	8830,5	9713,5	10684,9	11753,4	12928,7	14221,6	14790,4	15382,0	15997,3	16637,2	17302,7	17994,8	18714,6
48.	Оборот организаций по виду экономической деятельности «Обеспечение электрической энергией, газом, паром»	млн. руб.	383	421,2	463,3	509,7	560,6	616,7	678,3	746,2	820,8	902,9	993,2	1092,5	1201,7	1321,9	1454,1

49.	Оборот организаций по виду экономической деятельности «Строительство»	млн. руб.	428,1	470,9	518,0	569,8	626,8	689,5	758,4	834,2	917,7	1009,4	1110,4	1221,4	1343,6	1477,9	1625,7	
50.	Оборот розничной торговли	млн. руб.	3101,4	3225,5	3348	3475,2	3614,2	3758,8	3909,1	4065,5	4228,1	4397,2	4573,1	4756,1	4946,3	5144,1	5349,9	
51.	Среднемесячная начисленная заработная плата одного работающего по кругу крупных и средних организаций	руб.	38 969	41 307	43 785	46 412	49 197	52 149	55 277	58 594	62 110	65 836	69 786	73 974	78 412	83 117	88 104	
52.	Уровень регистрируемой безработицы на территории Арамилского городского округа	%	0,5	0,4	0,4	0,4	0,4	0,4	0,4	0,4	0,4	0,4	0,4	0,4	0,4	0,4	0,3	
53.	Объем инвестиций в основной капитал организаций всех форм собственности	млн. руб.	996,4	1046,2	1098,5	1153,5	1211,1	1271,7	1335,3	1402,0	1416,1	1430,2	1444,5	1459,0	1473,6	1488,3	1503,2	
54.	Количество субъектов малого и среднего предпринимательства (включая индивидуальных предпринимателей) в расчете на 1 тыс. человек населения	единица на 1 тыс. человек населения	60,5	60,6	60,7	60,8	60,8	60,8	60,8	60,9	60,9	60,9	60,9	60,9	60,9	61	61,1	
55.	Доля среднестатистической численности работников, занятых на малых, включая микропредприятия, средних предприятиях и у индивидуальных предпринимателей, в общей численности занятого населения	%	60	61	62	63	63	64	64	65	66	67	67	68	69	70	72	
56.	Доля субъектов малого и среднего предпринимательства, воспользовавшихся мерами государственной поддержки, от общего числа субъектов малого и среднего предпринимательства	%	4	6	7	8	8	9	10	11	12	12	13	14	15	16	20	
57.	Количество созданных рабочих мест	ед.	171	272	260	260	260	260	260	280	30	30	30	30	30	30	30	
58.	Доходы местного бюджета Арамилского городского округа	млн.	627,7	698,1	567	566,6	583,25	599,9	616,55	629,87	633,2	639,52	645,84	652,16	658,48	664,8	671	
ФОРМИРОВАНИЕ КОМФОРТНОЙ СРЕДЫ ПРОЖИВАНИЯ																		
59.	Ввод жилья в год	тыс. кв. м.	22,7	44	45	41	33	30	30	30	19	19	19	19	19	15	15	
60.	Средняя обеспеченность населения жильем на конец года	кв. м. общей площади на 1 жителя	25,5	26	27	28	29	29	30	30	31	32	32	33	34	34	35	
61.	Общая площадь аварийного жилья	тыс. кв. м.	11,7	11,4	7,7	5,7	5,3	4,8	4,4	4	3,6	3,1	2,8	2,4	2	1,7	0	
62.	Число проживающих в аварийных жилых домах	чел.	548	548	388	190	255	231	212	192	173	149	135	115	96	50	0	
63.	Число молодых семей, улучшивших жилищные условия с использованием предоставленного сертификата (социальной выплаты)	чел.	4	12	15	15	15	15	15	15	15	15	15	15	15	16	16	
64.	Число семей, состоящих на учете в качестве нуждающихся в жилых помещениях (на конец года)	ед.	376	401	394	387	380	373	366	359	352	345	338	331	324	320	300	
65.	Доля включенных объектов системы ЖКХ к единой дежурно-диспетчерской системе от общего количества таких объектов	%	0	0	0	10	14	18	22	26	30	32	36	40	45	50	70	
66.	Доля многоквартирных домов, в которых собственники помещений выбрали и реализуют один из способов управления своим домом	%	100	100	100	100	100	100	100	100	100	100	100	100	100	100	100	
67.	Количество повреждений на инженерных сетях, приведших к ограничению подачи ресурсов потребителям, в том числе на сетях:	единица на км.																
	газоснабжения		0,04	0,04	0,04	0,04	0,03	0,03	0,03	0,03	0,02	0,02	0,02	0,01	0,01	0	0	
	теплоснабжения		0,1	0,09	0,08	0,07	0,07	0,06	0,06	0,05	0,05	0,04	0,04	0,03	0,03	0,02	0,02	
	водоснабжения		0,18	0,18	0,17	0,16	0,15	0,14	0,13	0,12	0,11	0,1	0,08	0,06	0,04	0,02	0,02	
	электроснабжения		0,38	0,36	0,32	0,29	0,26	0,22	0,19	0,17	0,15	0,13	0,11	0,09	0,07	0,05	0,02	
68.	Уровень износа объектов инженерной инфраструктуры, находящейся в муниципальной или в совместной с ней собственности	%																
	водоснабжение		70	69,6	69,3	69	68	67	66	65	64	63	62	61	60	58	56	53
	теплоснабжение		70	69	68	67	66	65	64	63	62	61	60	59	58	57	50	
	водоотведение		80	76	71	57	55	53	50	47	43	40	37	33	30	26	15	
	электроснабжение		20	20	19	18	17	16	15	14	13	11	9	7	5	0	0	
69.	Доля благоустроенных дворовых территорий от общего количества дворовых территорий	%	52,3	53,5	55,2	57,3	59	61	63	67	70	74	78	85	90	95	100	
70.	Доля благоустроенных общественных пространств (парки, скверы, набережные и т.д.) от общего количества таких территорий	%	20	20	30	35	35	35	40	40	45	50	55	65	70	90	100	
71.	Объем ликвидированных несанкционированных свалок	куб. м.	1500	1200	1000	800	800	750	700	650	600	550	550	500	450	400	200	

72.	Количество обращений в медицинские учреждения жителей с укусами безнадзорных животных	ед.	15	10	10	9	9	8	8	7	7	7	7	6	6	5	5
73.	Количество обращений жителей по поводу ненадлежащего выгула животных	ед.	15	15	14	13	13	12	11	10	9	8	8	8	7	7	5
74.	Количество зарегистрированных правонарушений (на 1 тыс. населения)	ед. на 1 тыс. чел.	13,9	13,6	13,2	12,9	12,3	11,9	11,4	11,0	10,7	10,4	10,2	10,0	9,7	9,5	9,0
75.	Количество преступлений, совершенных несовершеннолетними (на 1 тыс. населения в возрасте от 7 до 18 лет)	ед. на 1 тыс. чел.	8,2	8,0	7,8	7,6	7,3	7,0	6,7	6,5	6,3	6,1	6,0	5,9	5,7	5,6	5,3
76.	Количество ДТП с пострадавшими	ед.	11,0	10,0	9,5	9,1	8,6	8,2	7,8	7,5	7,1	6,8	6,4	6,1	5,8	5,6	5,3
77.	Охват видеонаблюдением улиц, парков, скверов, дворовых территорий	%	7	15	25	35	40	45	50	55	60	65	70	75	75	80	90



РОССИЙСКАЯ ФЕДЕРАЦИЯ
СВЕРДЛОВСКАЯ ОБЛАСТЬ

ПОСТАНОВЛЕНИЕ

ГЛАВЫ АРАМИЛЬСКОГО ГОРОДСКОГО ОКРУГА

от 04.12.2018 № 880

Об утверждении проекта планировки и проекта межевания территории, предназначенной для формирования земельных участков для индивидуального жилищного строительства льготным категориям граждан, территория Арамильского городского округа, южная часть города Арамиль, 66:33:0101012, микрорайон «Теплое поле»

В соответствии со статьей 45, 46 Градостроительного кодекса Российской Федерации от 29.12.2004 № 190-ФЗ, Федеральным законом от 06.10.2003 № 131-ФЗ «Об общих принципах организации местного самоуправления в Российской Федерации», статьи 28 Устава Арамильского городского округа, на основании обращения проектной организации Общества с ограниченной ответственностью «Челябинский научно-исследовательский и проектно-изыскательский институт по землеустройству» (далее – ООО «ЧелябинскНИИГипрозем») в рамках исполнения Государственного контракта № Ф.2018.214776 от 22.05.2018 заключенного между Министерством по управлению государственным имуществом Свердловской области и ООО «ЧелябинскНИИГипрозем», руководствуясь постановлением Главы Арамильского городского округа от 19.10.2018 № 799 «О проведении публичных слушаний по проектам «Внесение изменений в Генеральный план Арамильского городского округа», по проектам «Внесение изменений в карты градостроительного зонирования Правил землепользования и застройки Арамильского городского округа» и по Проекту планировки и проекту межевания территории, предназначенной для формирования земельных участков для индивидуального жилищного строительства льготным категориям граждан, (территория Арамильского городского округа, южная часть города Арамиль, 66:33:0101012, микрорайон «Теплое поле»), с учетом заключения о результатах публичных слушаний от 14.11.2018

ПОСТАНОВЛЯЮ:

1. Утвердить проект планировки и проект межевания территории, предназначенной для формирования земельных участков для индивидуального жилищного строительства льготным категориям граждан,

территория Арамильского городского округа, южная часть города Арамиль, 66:33:0101012, микрорайон «Теплое поле»:

- 1.1 Том 1. Проект планировки территории (основная часть), шифр Ф.2018.214776-ПП и ПМ (приложение № 1);
- 1.2 Чертеж планировки территории, масштаб 1:1000, шифр Государственный контракт Ф.2018.214776 (приложение № 2);
- 1.3 Том 3. Проект межевания территории (основная часть проекта межевания территории), шифр Ф.2018.214776-ПП и ПМ (приложение № 3);
- 1.4 План фактического землепользования, масштаб 1:1000, шифр Государственный контракт Ф.2018.214776 (приложение № 4);
- 1.5 Чертеж межевания территории, масштаб 1:1000, шифр Государственный контракт Ф.2018.214776 (приложение № 5).

2. С момента подписания настоящего постановления в течение 7 дней опубликовать его в газете «Арамильские вести» и разместить на официальном сайте Арамильского городского округа в информационно-телекоммуникационной сети «Интернет».

3. Контроль исполнения настоящего постановления возложить на заместителя главы Администрации Арамильского городского округа Р.В. Гарифуллина.

Глава Арамильского городского округа

В.Ю. Никитенко

Приложение № 1
к Постановлению
Главы Арамильского городского округа
от 04.12.2018 № 880

Общество с ограниченной ответственностью «Челябинский научно-исследовательский и проектно-изыскательский институт по землеустройству»
ООО «ЧелябинскНИИГипрозем»
454106, Россия, г. Челябинск, ул. Чабышевского, 7а; телефон: (351) 737-33-10, 737-32-11, 737-53-12;
E-mail: giprozem-74@mail.ru, ИНН 7448142716

Заказчик: **Министерство по управлению государственным имуществом Свердловской области**

ПРОЕКТ ПЛАНИРОВКИ И ПРОЕКТ МЕЖЕВАНИЯ
территории, предназначенной для формирования земельных участков для индивидуального жилищного строительства льготными категориями граждан, (территория Арамильского городского округа, южная часть г. Арамиль, 66:33:0101012, микрорайон «Теплое поле»)

Том 1. Проект планировки территории
Основная часть.

Генеральный директор: А.Д. Малар
Главный инженер проекта: С.Р. Рейзинк

г. Челябинск, 2018 г.

Изм.	Копуч	Лист	Надок	Подп.	Дата

Ф.2018.214776- ПП и ПМ

Изм.	Копуч	Лист	Надок	Подп.	Дата

Основная часть

Проверил	Разработал	Рейзинк С.Р.	Горнова Е.П.
----------	------------	--------------	--------------

ООО «Челябинский НИИГипрозем»

Содержание тома I

№	Наименование	Номера листов	Гриф секретности
1	2	3	4
Текстовая часть проекта планировки			
Введение		4	н/с
1.	Положения о размещении объектов капитального строительства местного значения, а также о характеристиках планируемого развития территории, в том числе плотности и параметрах застройки территории и характеристиках развития систем социального, транспортного обслуживания и инженерно-технического обеспечения, необходимых для развития территории	7	н/с
1.1.	Современное и проектное использование территории	7	н/с
1.2.	Жилищный фонд и объекты социальной инфраструктуры	8	н/с
1.3.	Транспортная инфраструктура	10	н/с
1.4.	Инженерная инфраструктура	11	н/с
1.5.	Инженерная подготовка территории	14	н/с
1.6.	Зоны с особыми условиями использования	15	
2.	Технико-экономические показатели проекта планировки	19	н/с
Графическая часть проекта планировки			
1	Чертеж планировки территории, М 1:1000	-	н/с

Изм.	Копуч	Лист	Надок	Подп.	Дата

Ф.2018.214776- ПП и ПМ

Изм.	Копуч	Лист	Надок	Подп.	Дата

Лист 3

Содержание проектной документации

Номер тома	Обозначение тома	Наименование документации	Примечание
1		Том 1. Основная часть проекта планировки территории, предназначенной для формирования земельных участков для индивидуального жилищного строительства льготными категориями граждан, территория Арамильского городского округа, южная часть г. Арамиль	
2		Том 2. Материалы по обоснованию проекта планировки территории, предназначенной для формирования земельных участков для индивидуального жилищного строительства льготными категориями граждан, территория Арамильского городского округа, южная часть г. Арамиль	
3		Том 3. Проект межевания территории, предназначенной для формирования земельных участков для индивидуального жилищного строительства льготными категориями граждан, территория Арамильского городского округа, южная часть г. Арамиль	

Изм.	Копуч	Лист	Надок	Подп.	Дата

Ф.2018.214776- ПП и ПМ

Изм.	Копуч	Лист	Надок	Подп.	Дата

Лист 2

Введение

Проект планировки территории микрорайона «Теплое поле» на территории Арамильского городского округа, южная часть г. Арамиль, кадастровый квартал 66:33:0101012 выполнен с учетом Генерального плана города Арамиль, утвержденного Решением Думы Арамильского городского округа от 29 сентября 2011 г. № 72/3, и Правил землепользования и застройки Арамильского городского округа, утвержденных Решением Думы Арамильского городского округа от 28 февраля 2013 г. № 17/1.

Проект планировки территории разработан в целях обеспечения устойчивого развития территории; выделения элементов планировочной структуры территории; формирования земельных участков для индивидуального жилищного строительства льготными категориями граждан на территории Арамильского городского округа, южной части г. Арамиль, 66:33:0101012, микрорайона «Теплое поле».

Проектные решения, положенные в проект планировки территории, внесены и проработаны полностью и имеют место для осуществления дальнейшей разработки проекта межевания территории.

Цель проекта планировки: создание возможности реализации закона Свердловской области №18-ОЗ от 07.07.2004 «Об особенностях регулирования земельных отношений на территории Свердловской области».

Основная цель проекта – разработка проекта планировки для осуществления государственного кадастрового учета земельных участков с видом разрешенного использования: «для индивидуального жилищного строительства», для последующего предоставления бесплатно в собственность льготным категориям граждан.

Разработка проекта планировки осуществляется для подготовки документации по планировке территории в целях:

- выделения элементов планировочной структуры;
- установления параметров планируемого размещения элементов планировочной структуры;
- установления зон планируемого размещения объектов федерального значения, объектов регионального значения, объектов местного значения;
- установления границ земельных участков, на которых расположены объекты капитального строительства;
- установления характеристик и параметров объектов капитального строительства;
- установление границ земельных участков, предназначенных для строительства и размещения линейных объектов;
- установления параметров планируемого развития элементов планировочной структуры;

Ф.2018.214776–ПП и ПМ

Лист

4

образований: правила землепользования и застройки Арамильского городского округа (ПЗЗ) и генеральный план Арамильского городского округа;

2) сведения Единого государственного реестра недвижимости, представляемые органом регистрации прав: кадастровый план территории (66:33:0101012);

Проект выполнен с учетом материалов и результатов инженерно-геодезических, инженерно-геологических, инженерно-экологических, инженерно-гидрометеорологических изысканий, выполненных ООО «ЧелябинскийНИИГипрозем» в 2018 году.

Ф.2018.214776–ПП и ПМ

Лист

6

- установление границ земельных участков, зон действия публичных сервитутов, видов обременений и ограничений использования земельных участков.

При разработке проекта планировки и межевания учтены и использованы следующие законодательные нормативные документы:

- Градостроительный кодекс РФ (№190-ФЗ от 29.12.2004);
- Земельный кодекс РФ (№136-ФЗ от 25.10.2001);
- Лесной кодекс РФ (№200-ФЗ от 04.12.2006);
- Водный кодекс РФ (№74-ФЗ от 03.06.2006);
- Федеральный закон от 10.01.2002 №7-ФЗ «Об охране окружающей среды»;
- Федеральный закон от 24.07.2007 г. № 221-ФЗ «О кадастровой деятельности»;
- Федеральный закон Российской Федерации от 22 июля 2008 г. № 123-ФЗ «Технический регламент о требованиях пожарной безопасности»;
- Федеральный закон "О санитарно-эпидемиологическом благополучии населения" от 30.03.1999 N 52-ФЗ;
- Постановление Госстроя Российской Федерации от 06.04.1998 г. № 18-30 «Об утверждении Инструкции о порядке проектирования и установления красных линий в городах и других поселениях Российской Федерации (РДС 30-201-98);
- Постановление Правительства Российской Федерации от 16.02.2008 г. №87 «О составе разделов проектной документации и требованиях к их содержанию»;
- СП 42.13330.2011. Градостроительство. Планировка и застройка городских и сельских поселений. Актуализированная редакция СНиП 2.07.01-89*;
- СНиП 11-04-2003 «Инструкция о порядке разработки, согласования, экспертизы и утверждения градостроительной документации» в части не противоречащей Градостроительному кодексу РФ;
- Нормативы градостроительного проектирования Свердловской области НГПСО 1-2009.66;

Разработка проекта планировки осуществляется на основании государственного контракта № Ф.2018.214776 от «22» мая 2018 года, заключенного между Министерством по управлению государственным имуществом Свердловской области и ООО «Челябинский научно-исследовательский и проектно-изыскательский институт по землеустройству» на выполнение комплекса работ, необходимых для формирования земельных участков для индивидуального жилищного строительства льготными категориями граждан (территория Арамильского городского округа, южная часть г. Арамиль, 66:33:0101012).

Исходные данные, используемые при составлении проекта планировки:

1) сведения из информационной системы обеспечения градостроительной деятельности, представляемые отделами архитектуры и градостроительства муниципальных

Ф.2018.214776–ПП и ПМ

Лист

5

В результате проектирования предусмотрено размещение 379 земельных участков – под индивидуальное жилищное строительство, 1 – участок под коммунальное обслуживание, 1 – участок (территория) для общего пользования.

Минимальный размер земельных участков, предоставляемых в собственность бесплатно льготным категориям граждан согласно п. 4-1 статьи 4 Закона Свердловской области №18-ОЗ от 07.07.2004г, «Об особенностях регулирования земельных отношений на территории Свердловской области» для индивидуального жилищного строительства установлен – 0,07 га.

Вид разрешенного использования земельных участков – индивидуальное жилищное строительство. Запроектированные земельные участки будут предоставляться гражданам в собственность бесплатно.

Также на проектируемой территории предусмотрено:

- размещение детского сада на 125 мест,
- размещение магазина,
- размещение объектов инженерной инфраструктуры,
- территория для организации улично-дорожной сети в составе жилой зоны.

Для инженерного обеспечения проектируемой территории запроектированы сети электроснабжения.

На проектируемой территории выделены красные линии, регулирующие обозначение планируемых границ территорий общего пользования, а также линии регулирования застройки, которые регламентируют размещение жилого дома на участке. При новом строительстве минимальное расстояние между фронтальной границей участка и основным строением не менее 5 метров.

Ширина проектируемых улиц в красных линиях составляет 15-20 метров, ширина проезжей части 6 м, две полосы движения.

Планировочное решение района, четкое функциональное зонирование территории в границах проектирования позволяет выполнить полное и рациональное освоение данного участка.

1.2 Жилищный фонд и объекты социальной инфраструктуры

Территория в границах проекта составляет 50 га.

Проектная численность населения рассчитана исходя из максимальных ресурсных возможностей территории и определена 1895 человек. Новое строительство будет представлено индивидуальными жилыми домами. Средняя площадь приусадебного земельного участка в новой индивидуальной застройке принята 0,07га.

Средний коэффициент семейности для индивидуальной жилой застройки, предоставляемой льготным категориям граждан – 5,0.

Ф.2018.214776–ПП и ПМ

Лист

8

1. Положения о размещении объектов капитального строительства местного значения, а также о характеристиках планируемого развития территории, в том числе плотности и параметрах застройки территории и характеристиках развития систем социального, транспортного обслуживания и инженерно-технического обеспечения, необходимых для развития территории

1.1 Современное и проектное использование территории

Проектируемая территория микрорайона «Теплое поле» расположена в Свердловской области на территории Арамилского городского округа, в его южной части, на территории кадастрового квартала 66:33:0101012.

Город Арамиль — административный центр муниципального образования «Арамилский городской округ» Свердловской области расположен на восточном склоне Уральских гор, в месте впадения в реку Исеть правого притока реки Арамилка, в 5 километрах от железнодорожной станции Арамиль (на линии Екатеринбург — Курган), в 22 километрах (по автотрассе в 26 километрах) к юго-востоку от Екатеринбурга. В 5 км северо-западнее города находится аэродром Арамиль (аэропорт Уктус). Также граничит с селом Патруши, Большим Истоком.

С северо-западной стороны проектируемая территория ограничена полосой отвода железной дороги Екатеринбург — Курган, с северо-восточной стороны — лесными кварталами 9 и 13, с востока ограничена — охранной зоной магистральных газопроводов «Бухара-Урал 1 нитка» и «Свердловск — Сысерть», с южной стороны — земельным участком с кадастровым номером 66:25:0309001:16, предназначенным для ведения сельскохозяйственного производства.

Проектируемая территория представляет собой незастроенный участок, на котором преобладает луговая и древесная растительность. В северо-восточной части, которой расположен глубокий лог, почвенный слой частично отсутствует, открытых водоемов и водотоков нет.

На планируемой территории отсутствуют объекты жилого назначения и социального и коммунально-бытового обеспечения населения.

Планируемая территория в настоящее время имеет ограничения в виде существующих инженерных сетей и коммуникаций:

- ЛЭП 0.4 кВ Электроснабжение коллективного сада Красная горка
- ЛЭП 0.4 КВ электроснабжения магистрального газопровода "Бухара - Урал 1 нитка"
- Водопроводные сети
- Защитный электрокабель ЛЭП 0.4 КВ
- Санитарно-защитные зоны водонапорных скважин и железной дороги.

Ф.2018.214776— ПП и ПМ

Лист 7

расположены на территории населенного пункта в доступности посредством общественного транспорта.

Ближайшие объекты для обслуживания населения:

1. Детский сад № 4 Солнышко — г. Арамиль, ул. Горбачёва, 10.
2. Школа № 1 — г. Арамиль, ул. 1 Мая, 60.
3. Городская больница — г. Арамиль, ул. Саловая, 10.
4. Продовольственный магазин - г. Арамиль, ул. Белинского, 13.

Согласно ПЗЗ, в зоне размещения жилой застройки усадебного типа с объектами обслуживания (Ж-2) минимальные отступы от границ земельных участков в целях определения мест допустимого размещения зданий, строений, сооружений, за пределами которых запрещено строительство зданий, строений, сооружений:

- до жилых домов — 3 метра;
- до бань, гаражей и других построек — 1 метр;
- до построек для содержания мелкого скота и птицы — 4 метра;
- до общественных зданий — 5 метра

Минимальные расстояния от окон жилых помещений до сараев для скота и птицы для:

- одиночных и двойных блоков — 15 метров.

Минимальное расстояние от окон жилых помещений (комнат, кухонь и веранд) до стен дома и хозяйственных построек (сарая, гаража, бани), расположенных на соседних земельных участках, по санитарным и бытовым условиям — 6 метров.

При отсутствии централизованной канализации расстояние от туалета до стен соседнего дома необходимо принимать не менее 12 м, до источника водоснабжения (колодца) — не менее 25 м.

Индивидуальный жилой дом должен отступать от красной линии улиц на 5 м.

Проектом предусматривается комплексное благоустройство и озеленение территории микрорайона, создание системы зеленых насаждений различного назначения — озеленение общего пользования, санитарно-защитное озеленение, шумозащитное озеленение.

На проектируемой территории предусмотрена площадка для сбора твердых бытовых отходов на выезде.

1.3 Транспортная инфраструктура

Проектом планировки предусмотрены мероприятия по развитию транспортной инфраструктуры проектируемой территории: организация улиц в проектируемой застройке в соответствии со сложившимися условиями и застройкой. При реализации проектного решения будут достигнуты следующие показатели:

- организация улиц в проектируемой застройке;
- протяженность улично-дорожной сети в границах проекта составит 8375 м;

Ф.2018.214776— ПП и ПМ

Лист 10

Средняя жилищная обеспеченность в новом строительстве принята 20 кв.м/человека (в соответствии с Нормативами градостроительного проектирования Арамилского городского округа).

Жилищный фонд территории в границах проектирования составит 37 900 кв.общей площади.

Количество новых домов составит — 379 индивидуальных домов.

Жилая территория будет занимать 27,3 га (54,6 % территории), объекты инженерно-транспортной инфраструктуры в границах проектирования — 9,8 га (19,6%), рекреационная зона — 6,2 га (12,4%), общественные объекты— 1,7 га (3,4 %), прочие территории — 5 га (10%).

Средняя плотность населения составит 38 чел/га.

Проектное использование территории представлено в таблице 1.

Таблица 1

Проектное использование территории

№	Использование территории микрорайона	Площадь		
		Га	%	кв. м. на чел.
1	2	3	4	5
1.	Жилые кварталы, в том числе: - участки индивидуальной жилой застройки	27,3	54,6	-
2.	Участки детских дошкольных учреждений и школ	0,5	1	-
3.	Открытые спортивные сооружения	-	-	-
4.	Рекреационная зона, в том числе: - озеленение общего пользования	6,2	12,4	-
5.	Тротуары и пешеходные дорожки территории общего пользования	1,9	3,8	-
6.	Проезжая часть улиц, парковки	5,0	10	-
7.	Учреждения и предприятия обслуживания	1,2	2,4	-
8.	Водные объекты	-	-	-
9.	Объекты инженерно-транспортной инфраструктуры	2,9	5,8	-
10.	Зоны сельскохозяйственного использования (пашни)	-	-	-
11.	Сельскохозяйственные предприятия	-	-	-
12.	Зоны специального назначения -кладбище	-	-	-
13.	Прочие территории (земли общего пользования)	5	10	-
	Всего земель в границах проекта	50	100,0	

В границах проектируемой территории отсутствуют необходимые объекты повседневного спроса, так как все существующие социально-значимые объекты

Ф.2018.214776— ПП и ПМ

Лист 9

- обеспеченность подъезда ко всем земельным участкам.

Пересечения проектных улиц между собой организованы как нерегулируемые. Порядок проезда транспортных средств определяется установкой дорожных знаков. Места пересечения пешеходами проезжих частей улиц в жилой застройке (на перекрестках) должны быть обязательно выделены разметкой и установкой дорожных знаков.

Поперечный профиль принят симметричный, ширина в красных линиях составляет 15-20 метров. Профиль сформирован проезжей частью, тротуарами и газонами. Двухполосная проезжая часть имеет ширину 6 метров, двухметровый тротуар отнесен от красной линии на 2,5 метра, оставшееся пространство занимает газон. Радиусы закругления проезжих частей на перекрестках составляют 6 метров, покрытия тротуаров и проезжих частей капитальные.

Предлагаемая проектом система улично-дорожной сети предусматривает дифференциацию улиц по транспортному назначению, с подразделением на следующие категории в соответствии с действующими нормативами:

1. Основные улицы - осуществляют связи жилых территорий с главными улицами и обеспечивают передвижения внутри планировочных районов.
2. Второстепенные улицы - обеспечивают подъезд к жилым домам и выезд на основные улицы.

В проектируемой индивидуальной застройке предусмотрена обеспеченность машино-местами для хранения легковых автомобилей в пределах отведенных участков.

Пешеходное движение осуществляется по всем улицам проектируемого района.

Основная цель развития линий общественного транспорта — создание максимально удобных связей между проектируемым районом и другими территориями населенного пункта и городского образования.

Размещение остановочных пунктов принимается в соответствии с п.11.15, 11.16 СП 42.13330.2011 (актуализированная редакция СНиП 2.07.01-89*). В настоящем проекте предусмотрен один остановочный пункт в центральной части проектируемой территории, в виде кармана с устройством навесов для пассажиров.

Проектом предполагается использование автобусов и маршрутных такси для осуществления пассажирских перевозок.

1.4 Инженерная инфраструктура

Для устойчивого функционирования и развития инженерной инфраструктуры проектируемого района проектом необходимо построить сети:

- электроснабжения;
- водоотведения;
- водоснабжения;

Ф.2018.214776— ПП и ПМ

Лист 11

- газоснабжения.

Электроснабжение.

Для электроснабжения проектируемой застройки планируется выполнить:

- проектирование и строительство двух магистральных ЛЭП-10 кВ от действующих ВЛ-10 кВ ф. «Солид» (от ПС «Родионовская» 110/10 кВ) и ф. «Южный» (от ПС «Родионовская» 110/10 кВ) до КТП микрорайона (ориентировочной длиной 500м и 800м соответственно);
- проектирование и строительство распределительной сети 10 кВ на территории микрорайона, ориентировочной протяженностью 700м;
- проектирование и строительство по центру нагрузок не менее 6-ти КТП-10/0,4 кВ;
- в проекте предусмотрены коридоры для строительства электросетевых объектов (ЛЭП-10-0,4 кВ) и место для размещения проектируемых трансформаторных подстанций (не менее 20 кв.м).

Расчетные объемы потребления:

- электропотребление жилых домов – из расчета 2,6 кВт на один жилой дом (п. 265 Норм градостроительного проектирования Свердловской области) – 985,4 кВт.

- электропотребление общественных зданий - из расчета 0,46 кВт/место – дошкольное учреждение (п.268) 0,46*125= 57,5кВт.

Из расчета 0,25кВт/кв.м для предприятий торговли продовольственными товарами с кондиционированием воздуха (п.268) – 50кВт.

С учетом применения электрического отопления на жилые дома = 2009кВт, потребность на 1 жилой дом 5,3кВт. На отопление детского сада – 12000кВт.

Итого предварительное суммарное потребление электроэнергии 985,4+57,5+50+2009+12000=15101кВт.

Водоснабжение

Водоснабжение всей проектируемой застройки планируется предусмотреть с устройством индивидуальных водозаборных скважин.

Водоотведение территории застройки возможно посредством установки индивидуального септика для каждого жилого дома, с последующим вывозом на очистные сооружения.

В перспективе развития микрорайона необходимо предусмотреть строительство централизованных сетей водоснабжения и водоотведения от действующих водозаборных скважин. Проектная протяженность сетей водоснабжения – 7020м.

Теплоснабжение. Источником теплоснабжения в период отсутствия газификации – предусмотрена электрическая система отопления.

Изм. Коп. Лист № док. Подп. Дата

Изм.	Коп.	Лист	№ док.	Подп.	Дата	Ф.2018.214776–ПП и ПМ	Лист
							12

На следующих стадиях проектирования необходимо выполнить проекты подключения территории к сетям телефонизации, Интернета, IP-телефонии и предусмотреть помещения для размещения телекоммуникационного оборудования в строящихся объектах.

Интернет, услуги телевидения и радиовещания обеспечиваются путем подключения к существующим сетям.

Мобильная связь обеспечивается от существующих источников, так как проектируемая территория располагается в зоне покрытия сотовых компаний, работающих в регионе.

Диаметры проектируемых сетей, а также расчетные объемы энергопотребления подлежат корректировке на следующих стадиях проектирования строительства инженерных сетей.

1.5 Инженерная подготовка территории

Инженерная подготовка объекта к ведению основных работ по благоустройству и озеленению территории - это комплекс мероприятий, направленных на организацию рельефа территории и поверхностного стока, осушение и обводнение, прокладку подземных коммуникаций, очистку территории, сохранение существующих ценных зеленых насаждений и почвенного покрова. Подготовка территорий в северо-восточной части требует разработки специальных проектов по инженерной подготовке.

Участок проектирования представляет собой незастроенную территорию. Абсолютные отметки участка варьируются от 224.53 м до 264.34 м. Рельеф участка нарушен и имеет общий уклон с юга на север, с перепадом высот 40 м.

Согласно инженерно-геологическим изысканиям, выполненным в рамках данного контракта, при бурении и шурфовании подземные воды на исследуемой площадке до глубины 8.0 м не были вскрыты.

Грунтовые воды не фиксировались. Инженерная защита территории от затопления, подтопления, обвалов не требуется.

В состав комплекса мероприятий по подготовке территории к строительству входят - расчистка участка площадки, отвод поверхностных и грунтовых вод.

Для подготовки площадки под строительство - произвести очистку территории от мусора, выполнить выравнивание рельефа, удаление сорной растительности, далее окультуривание верхнего почвенного покрова.

Деревья и кустарники, пригодные для озеленения, должны быть выкопаны или пересажены в специально отведенную охранную зону.

На основе проведенного комплексного анализа проектной территории, можно сделать вывод, что участок пригоден для строительства с обязательным проведением на отдельных участках мероприятий по инженерной подготовке.

Изм. Коп. Лист № док. Подп. Дата

Изм.	Коп.	Лист	№ док.	Подп.	Дата	Ф.2018.214776–ПП и ПМ	Лист
							14

Электрическая система СТН позволяет поддерживать заданную температуру и значительно уменьшить затраты на обогрев. Система из обогревателей работает ровно столько, сколько требуется для поддержания температуры в помещении, не тратит ни одного лишнего киловатта электроэнергии и поэтому не нуждается в отключении даже на летний период.

Основные преимущества электрической системы отопления СТН:

Простота установки – быстрый и несложный как монтаж, так и демонтаж. Не требует дополнительных затрат. Возможность установки в любых помещениях и на любую поверхность. Компактность. Легко подключается к системе "Умный дом". Возможность управления системой с телефона.

Безопасность - качественные и безопасные материалы, максимальная температура на поверхности панели 75-85°С исключает возможность ожогов. Отсутствие кислородного выгорания. Отсутствие электромагнитного излучения.

Надежность - антивандалное исполнение, простая конструкция. Электрообогреватели СТН без встроенного термостата имеют степень защиты IP67, что позволяет использовать их в помещениях с высокой влажностью и запыленностью. Расчетный срок эксплуатации не менее 25 лет.

Энергоэффективность - КПД обогревателей СТН 98,8%. Это означает преобразование электрической энергии в тепловую практически без потерь. Экономия электроэнергии по сравнению с обычными обогревателями - до 50%.

Газоснабжение.

Газоснабжение предполагается предусмотреть в будущем от проектируемого газонаполнительного пункта. Для газоснабжения проектируемых объектов предлагается следующее:

- подвод газа среднего – Ру 0,3 МПа – давления к индивидуальным ГРПШ, расположенным на фасаде каждого жилого дома;

- газификация проектируемых жилых зданий – с установкой индивидуальных газовых 2х-контурных котлов на нужды отопления, горячего водоснабжения и плит для приготовления пищи;

- газификация объектов обслуживания населения - магазина и детского сада - с установкой локального встроенного источника тепла – отопительной котельной, работающей на газовом топливе низкого давления;

- строительство трасс газопровода протяженностью 7090м.

Предполагаемый показатель потребления газа для проектируемой территории 1940 куб. м. в час. (из расчета 5 куб.м – в час для жилого дома, 25 куб. м. в час для детского сада и торгового здания).

Изм. Коп. Лист № док. Подп. Дата

Изм.	Коп.	Лист	№ док.	Подп.	Дата	Ф.2018.214776–ПП и ПМ	Лист
							13

В основу проектных решений инженерной подготовки территории заложено выполнение условий:

- обеспечение нормативных уклонов проезжих частей улиц и дорог;
 - создание проектного рельефа, обеспечивающего нормативные уклоны поверхности для строительного освоения и жизнедеятельности;
 - организация поверхностного водоотвода.
- Проектом предлагаются следующие мероприятия:
- вертикальная планировка поверхности с использованием срезки и подсыпки грунта;
 - поверхностный водоотвод.

Вертикальная планировка территории

Схема вертикальной планировки и инженерной подготовки территории участка проектирования выполнена на топографической съемке с отметками высот рельефа. Схема решена в вертикальных отметках существующего и проектного рельефа в переломных точках по осям проезжих частей улиц.

При проектировании вертикальной планировки за основу были приняты естественного рельефа.

Высотное решение проработано в отметках и уклонах по осям улиц и дорог. В границах проектирования приняты допустимые продольные уклоны улично-дорожной сети от 0,4 до 8 % в соответствии с п.11.4 Раздела 11 СП 42.13330.

Для создания нормативных уклонов улично-дорожной сети требуется изменение рельефа. Вертикальная планировка территории не приводит к нарушению режима грунтовых вод и заболачиванию территории.

В основу проектных решений заложено обеспечение нормативных уклонов проезжих частей улиц и дорог, организованной системы поверхностного водоотвода и сохранение существующей поверхности благоприятных для освоения участков.

Поверхностный водоотвод

Открытая сеть поверхностного водоотвода предусматривается посредством водоотводных канав проезжих частей улиц и дорог с обустройством в самых пониженных местах, дренажных колодцев.

Поперечный профиль улиц (в соответствии с СП 34.13330.2012) предусмотрен двускатный.

Для обеспечения поверхностного водоотвода вертикальная планировка выполнена с использованием срезки и подсыпки грунта.

Для подсыпки участков возможно использование минерального грунта срезки, а также выемки из котлованов при строительстве зданий и сооружений.

Изм. Коп. Лист № док. Подп. Дата

Изм.	Коп.	Лист	№ док.	Подп.	Дата	Ф.2018.214776–ПП и ПМ	Лист
							15

1.6 Зоны с особыми условиями использования

Зоны с особыми условиями использования территории накладывают определенные планировочные ограничения на использование проектируемой территории.

Охранная зона линии электропередачи

На территории проектирования размещены воздушные и кабельные линии электропередачи мощностью 0,4 кВ, 6 кВ, для которых в соответствии с Постановлением правительства РФ №160 от 24 февраля 2009 г. «О порядке установления охранных зон объектов электросетевого хозяйства и особых условий использования земельных участков, расположенных в границах таких зон» устанавливаются охранные зоны:

вдоль воздушных линий электропередачи - в виде части поверхности участка земли и воздушного пространства, ограниченной параллельными вертикальными плоскостями, отстоящими по обе стороны линии электропередачи от крайних проводов при не отклонённом их положении на следующем расстоянии: до 1 кВ – 2 метра, для 1-20 кВ – 10 метров;

вдоль подземных кабельных линий электропередачи - в виде части поверхности участка земли, расположенного под ней участка недр, ограниченной параллельными вертикальными плоскостями, отстоящими по обе стороны линии электропередачи от крайних кабелей на расстоянии 1 метра.

В охранных зонах запрещается осуществлять любые действия, которые могут нарушить безопасную работу объектов электросетевого хозяйства, в том числе привести к их повреждению или уничтожению, и (или) повлечь причинение вреда жизни, здоровью граждан и имуществу физических или юридических лиц, а также повлечь нанесение экологического ущерба и возникновение пожаров.

Санитарно-защитная зона Железнодорожной

Санитарно-защитная зона выполняет функцию защитного барьера, который обеспечивает уровень безопасности населения при эксплуатации объекта в штатном режиме.

От линий железнодорожного транспорта устанавливается санитарный разрыв. Величина разрыва определяется по расчету рассеивания загрязняющих веществ, расчету уровня шума и вибрации.

В санитарно-защитной зоне, вне полосы отвода железной дороги, допускается размещать автомобильные дороги, гаражи, стоянки автомобилей, склады, учреждения коммунально-бытового назначения. Не менее 50% площади зоны должно быть озеленено. Ширину зоны до границ садовых участков следует принимать не менее 50 м. Жилую застройку необходимо отделять от железных дорог санитарно-защитной зоной шириной 100 м, считая от оси крайнего железнодорожного пути. При размещении

Изм. Коп.уч. Лист №док. Подп. Дата

Изм. Коп.уч. Лист №док. Подп. Дата

Ф.2018.214776–ПП и ПМ

Лист 16

воды через оголовки и устья скважин, люки и переливные трубы резервуаров и устройства заливки насосов.

Все водозаборы должны быть оборудованы аппаратурой для систематического контроля соответствия фактического дебита при эксплуатации водопровода проектной производительности, предусмотренной при его проектировании и обосновании границ ЗСО.

Объекты культурного наследия

На проектируемой территории объекты историко-культурного наследия не выявлены.

Изм. Коп.уч. Лист №док. Подп. Дата

Изм. Коп.уч. Лист №док. Подп. Дата

Ф.2018.214776–ПП и ПМ

Лист 18

железных дорог в выемке или при осуществлении специальных шумозащитных мероприятий, обеспечивающих требования СНиП П-12-77, ширина сан.зоны может быть уменьшена, но не более чем на 50 м. Расстояния от сортировочных станций до жилой застройки принимаются на основе расчета с учетом величины грузооборота, пожаровзрывоопасности перевозимых грузов, а также допустимых уровней шума и вибрации.

Зоны отдыха следует размещать на расстоянии от санаториев, пионерских лагерей, дошкольных санаторно-оздоровительных учреждений, садоводческих товариществ, автомобильных дорог общей сети и железных дорог не менее 500 м, а от домов отдыха - не менее 300 м. (СНиП 2.07.01-89* Градостроительство. Планировка и застройка городских и сельских поселений).

Санитарно-защитная зона источников водоснабжения.

Пояс строгого режима, непосредственно прилегающий к водозаборной скважине и территории расположения водохозяйственного оборудования. Его задача – защита гидротехнического сооружения от умышленного или случайного повреждения и загрязнения.

Радиус первого пояса в зависимости от вида грунта и степени природной защищенности водоносного горизонта принимается равным 50 метрам от скважины.

Мероприятия по первому поясу

Территория первого пояса ЗСО должна быть спланирована для отвода поверхностного стока за ее пределы, озеленена, ограждена и обеспечена охраной. Дорожки к сооружениям должны иметь твердое покрытие

Не допускается: посадка высокоствольных деревьев, все виды строительства, не имеющие непосредственного отношения к эксплуатации, реконструкции и расширению водопроводных сооружений, в т.ч. прокладка трубопроводов различного назначения, размещение жилых и хозяйственно-бытовых зданий, проживание людей, применение ядохимикатов и удобрений.

Здания должны быть оборудованы канализацией с отведением сточных вод в ближайшую систему бытовой или производственной канализации или на местные станции очистных сооружений, расположенные за пределами первого пояса ЗСО с учетом санитарного режима на территории второго пояса.

В исключительных случаях при отсутствии канализации должны устраиваться водонепроницаемые приемники нечистот и бытовых отходов, расположенные в местах, исключающих загрязнение территории первого пояса ЗСО при их вывозе.

Водопроводные сооружения, расположенные в первом поясе зоны санитарной охраны, должны быть оборудованы с учетом предотвращения возможности загрязнения питьевой

Изм. Коп.уч. Лист №док. Подп. Дата

Изм. Коп.уч. Лист №док. Подп. Дата

Ф.2018.214776–ПП и ПМ

Лист 17

2. Техничко-экономические показатели проекта планировки

Таблица 1

Основные технико-экономические показатели проекта планировки

№ п/п	Наименование показателей	Единица измерения	Современное состояние	Расчетный срок
1	2	3	4	5
1	Территория			
1.	Площадь проектируемой территории	га	50	50
	в том числе территории:			
1.1	жилых зон	га	-	27,3
1.2	объектов социального и культурно-бытового обслуживания населения	га	-	1,7
1.3	рекреационных зон	га	-	6,2
1.4	зон инженерной и транспортной инфраструктур	га	-	9,8
1.5	производственных зон	га	-	-
1.6	иных зон	га	50	5
2	Население			
2.1	Численность населения*	чел	-	1895
2.2	Плотность населения	чел/га	-	38
3.	Жилищный фонд			
3.1	Новое жилищное строительство (малозэтажные жилые дома)	кв. м	-	37900 (1 жилой дом S=100 кв. метров)
3.2	Общая площадь жилых домов	кв. м	-	-
3.3	Средняя этажность застройки	этаж	-	1
4	Объекты и учреждения обслуживания населения, размещаемые в районе в границах проектирования	объектов	-	2
5	Транспортная инфраструктура			
5.1	Протяженность улично-дорожной сети - всего	м	-	8375
5.2	Плотность улично-дорожной сети	м/га	-	167,5
6	Инженерное оборудование и благоустройство территории			
6.1	Электропотребление	кВт	-	15 101

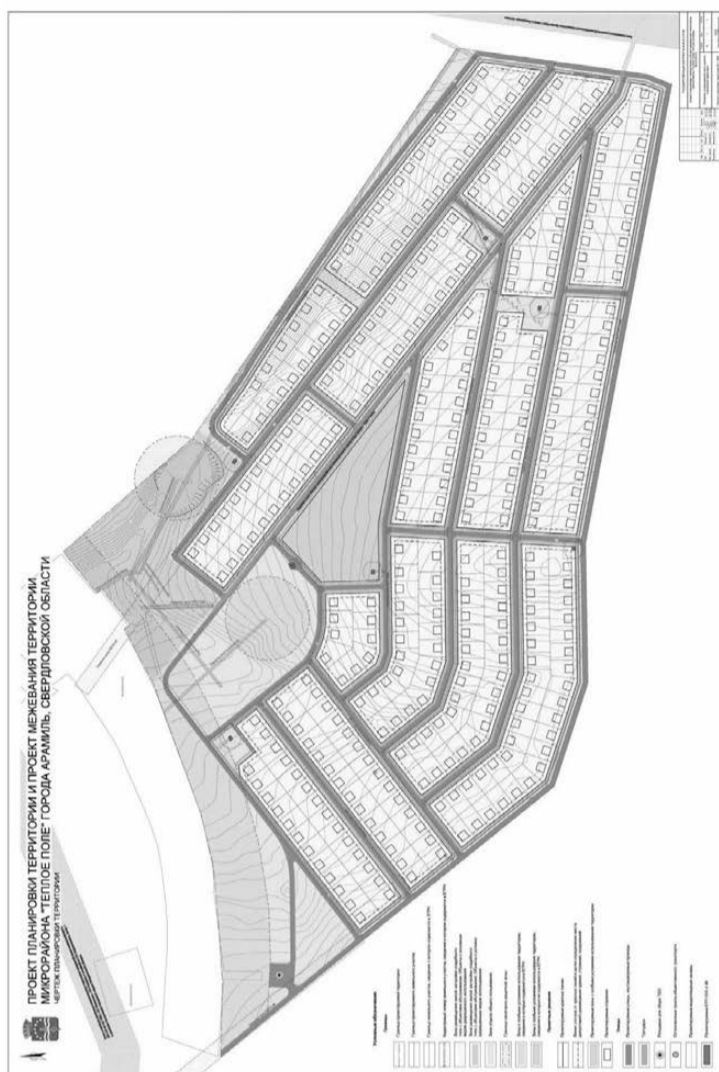
Изм. Коп.уч. Лист №док. Подп. Дата

Изм. Коп.уч. Лист №док. Подп. Дата

Ф.2018.214776–ПП и ПМ

Лист 19

Приложение № 2
к Постановлению
Главы Арамильского городского округа
от 04.12.2018 № 880



Состав проекта:			
Номер тома	Обозначение тома	Наименование документации	Примечание
1		Основная часть проекта планировки территории, предназначенной для формирования земельных участков для индивидуального жилищного строительства льготными категориями граждан, (территория Арамильского городского округа, южная часть г. Арамиль, 66:33:0101012, микрорайон «Теплое поле»)	
2		Материалы по обоснованию проекта планировки территории, предназначенной для формирования земельных участков для индивидуального жилищного строительства льготными категориями граждан, (территория Арамильского городского округа, южная часть г. Арамиль, 66:33:0101012, микрорайон «Теплое поле»)	
3		Проект межевания территории, предназначенной для формирования земельных участков для индивидуального жилищного строительства льготными категориями граждан, (территория Арамильского городского округа, южная часть г. Арамиль, 66:33:0101012, микрорайон «Теплое поле»)	

Изм.	Коп.уч.	Лист	№ док.	Подп.	Дата	Ф.2018.214776–ПП и ПМ	Лист 2
------	---------	------	--------	-------	------	-----------------------	-----------

Приложение № 3
к Постановлению
Главы Арамильского городского округа
от 04.12.2018 № 880

Общество с ограниченной ответственностью «Челябинский научно-исследовательский и проектно-испытательный институт по землеустройству»
ООО «ЧелябинскийНИИгипрозем»
454106, Россия, г. Челябинск, ул. Чайковского, 7а; тел/факс: (351) 737-32-10, 737-32-11, 737-32-12;
E-mail: giprozem-74@mail.ru; ИНН 7448142716

Заказчик: Министерство по управлению государственным имуществом Свердловской области

ПРОЕКТ ПЛАНИРОВКИ И ПРОЕКТ МЕЖЕВАНИЯ
территории, предназначенной для формирования земельных участков для индивидуального жилищного строительства льготным категориям граждан
(территория Арамильского городского округа, южная часть г. Арамиль, 66:33:0101012, микрорайон «Теплое поле»)

Том 3. Проект межевания территории
Основная часть проекта межевания территории

Генеральный директор: А.Д. Мазур
Главный инженер проекта: С.Р. Рейвник

г. Челябинск, 2018 г.

Изм.	Коп.уч.	Лист	№ док.	Подп.	Дата	Ф.2018.214776–ПП и ПМ	
Проектировщик	Разработчик	Рейвник С.Р.	Гирнова Е.П.			Основная часть	Лист 3

Содержание:			
№	Наименование	Номера листов	Гриф секретности
1	2	3	4
1.	Основная часть проекта межевания		
1.1.	Основание для разработки проекта межевания территории	4	н/с
1.2.	Используемые исходные материалы	4	н/с
1.3.	Основные характеристики образуемых земельных участков. Способы образования образуемых земельных участков	5	н/с
2	Графическая часть проекта межевания		
	План фактического землепользования М 1:1000		
	Чертеж межевания территории М 1:1000		

Изм.	Коп.уч.	Лист	№ док.	Подп.	Дата	Ф.2018.214776–ПП и ПМ	Лист 3
------	---------	------	--------	-------	------	-----------------------	-----------

1. Основная часть проекта межевания

1.1. Основание для разработки проекта межевания территории

Разработка проекта планировки и проекта межевания территории осуществляется на основании:

1. Государственного контракта № Ф.2018.214776 от 22.05.2018 г., заключенного между Министерством по управлению государственным имуществом Свердловской области и ООО «Челябинский научно-исследовательский и проектно-испытательский институт по землеустройству» на выполнение комплекса работ по разработке проекта планировки и проекта межевания территории Арамильского городского округа, южная часть г. Арамиль (66:33:0101012);

2. Постановления Правительства Свердловской области от 21.10.2013 г. №1264-ПП «Об утверждении государственной программы Свердловской области «Повышение эффективности управления государственной собственностью Свердловской области до 2020 года».

1.2. Используемые исходные материалы

Проект межевания территории разработан в соответствии со следующей нормативно-правовой документацией:

- Градостроительный кодекс РФ (№190-ФЗ от 29.12.2004);
- Земельный кодекс РФ (№136-ФЗ от 25.10.2001);
- Лесной кодекс РФ (№200-ФЗ от 04.12.2006);
- Водный кодекс РФ (№74-ФЗ от 03.06.2006);
- Федеральный закон от 10.01.2002 №7-ФЗ «Об охране окружающей среды»;
- Федеральный закон Российской Федерации от 22 июля 2008 г. № 123-ФЗ «Технический регламент о требованиях пожарной безопасности»;
- Федеральный закон "О санитарно-эпидемиологическом благополучии населения" от 30.03.1999 N 52-ФЗ;
- Федеральный закон от 13.07.2015 г. № 218-ФЗ «О государственной регистрации недвижимости»;
- Постановление Госстроя Российской Федерации от 06.04.1998 г. № 18-30 «Об утверждении Инструкции о порядке проектирования и установления красных линий в городах и других поселениях Российской Федерации (РДС 30-201-98);
- Постановление Правительства Российской Федерации от 16.02.2008 г. №87 «О составе разделов проектной документации и требованиях к их содержанию»;
- Приказ Минэкономразвития России от 08.12.2015г. №921 «Об утверждении формы и состава сведений межевого плана, требований к его подготовке»;

Ф.2018.214776-ПП и ПМ

Лист 4

- СП 42.13330.2011. Градостроительство. Планировка и застройка городских и сельских поселений. Актуализированная редакция СНиП 2.07.01-89*;

- СНиП 11-04-2003 «Инструкция о порядке разработки, согласования, экспертизы и утверждения градостроительной документации» в части не противоречащей Градостроительному кодексу РФ;

- Региональные нормативы градостроительного проектирования Свердловской области;
- Закон Свердловской области от 07.07.2004г. №18-ОЗ «Об особенностях регулирования земельных отношений на территории Свердловской области»;
- Нормативы градостроительного проектирования Свердловской области НПГОС 1-2009.66.

Исходные данные, используемые при составлении проекта планировки:

1) сведения из информационной системы обеспечения градостроительной деятельности, представляемые отделами архитектуры и градостроительства муниципальных образований: правила землепользования и застройки Арамильского городского округа (ПЗЗ) и генеральный план Арамильского городского округа;

2) сведения Единого государственного реестра недвижимости, представляемые органом регистрации прав: кадастровый план территории (66:33:0101012);

1.3. Основные характеристики образуемых земельных участков

В результате проекта межевания территории сформировано 379 земельных участков для индивидуального жилищного строительства льготным категориям граждан общей площадью 273337 кв.м.

Земельные участки под территории общего пользования и коммунальное обслуживание не формируются в соответствии с ч.3 п.3.2.2. Постановления Госстроя РФ от 29.10.2002г. №150 «Об утверждении инструкции о порядке разработки, согласования, экспертизы и утверждения градостроительной документации».

Основные характеристики образуемых земельных участков приведены в таблице 1.

Ф.2018.214776-ПП и ПМ

Лист 5

Table 1. Основные характеристики образуемых земельных участков. Columns: No, Description, Address, Category, Area, Enclosure, Coordinates.

Table 1. Основные характеристики образуемых земельных участков. Columns: No, Description, Address, Category, Area, Enclosure, Coordinates.

Table 1. Основные характеристики образуемых земельных участков. Columns: No, Description, Address, Category, Area, Enclosure, Coordinates.

Table 1. Основные характеристики образуемых земельных участков. Columns: No, Description, Address, Category, Area, Enclosure, Coordinates.

Изм. Коп. Лист № док. Подп. Дата

Изм. Коп. Лист № док. Подп. Дата

Table with columns: Инв.№ подл., Подл. и дата, Взаимн. №, and numbered rows 1-7 for entries 28-34.

Table with columns: Инв.№ подл., Подл. и дата, Взаимн. №, and numbered rows 1-7 for entries 57-62.

Table with columns: Инв.№ подл., Подл. и дата, Взаимн. №, and numbered rows 1-7 for entries 35-42.

Table with columns: Инв.№ подл., Подл. и дата, Взаимн. №, and numbered rows 1-7 for entries 63-68.

Table with columns: Инв.№ подл., Подл. и дата, Взаимн. №, and numbered rows 1-7 for entries 43-50.

Table with columns: Инв.№ подл., Подл. и дата, Взаимн. №, and numbered rows 1-7 for entries 69-74.

Table with columns: Инв.№ подл., Подл. и дата, Взаимн. №, and numbered rows 1-7 for entries 51-56.

Table with columns: Инв.№ подл., Подл. и дата, Взаимн. №, and numbered rows 1-7 for entries 75-81.

Table with columns: Инв.№ подл., Подп. и дата, Взаимн. №, 1-7. Rows 82-87. Content: Земельные участки для индивидуального жилищного строительства.

Table with columns: Инв.№ подл., Подп. и дата, Взаимн. №, 1-7. Rows 107-112. Content: Земельные участки для индивидуального жилищного строительства.

Table with columns: Инв.№ подл., Подп. и дата, Взаимн. №, 1-7. Rows 88-93. Content: Земельные участки для индивидуального жилищного строительства.

Table with columns: Инв.№ подл., Подп. и дата, Взаимн. №, 1-7. Rows 113-118. Content: Земельные участки для индивидуального жилищного строительства.

Table with columns: Инв.№ подл., Подп. и дата, Взаимн. №, 1-7. Rows 94-99. Content: Земельные участки для индивидуального жилищного строительства.

Table with columns: Инв.№ подл., Подп. и дата, Взаимн. №, 1-7. Rows 120-125. Content: Земельные участки для индивидуального жилищного строительства.

Table with columns: Инв.№ подл., Подп. и дата, Взаимн. №, 1-7. Rows 100-106. Content: Земельные участки для индивидуального жилищного строительства.

Table with columns: Инв.№ подл., Подп. и дата, Взаимн. №, 1-7. Rows 127-132. Content: Земельные участки для индивидуального жилищного строительства.

Table with 7 columns: Инв.№ подл., Подп. и дата, Взаимн. №, 1, 2, 3, 4, 5, 6, 7. Rows 188-194. Includes details for residential construction in Aramylskaya district.

Table with 7 columns: Инв.№ подл., Подп. и дата, Взаимн. №, 1, 2, 3, 4, 5, 6, 7. Rows 216-222. Includes details for residential construction in Aramylskaya district.

Table with 7 columns: Инв.№ подл., Подп. и дата, Взаимн. №, 1, 2, 3, 4, 5, 6, 7. Rows 195-201. Includes details for residential construction in Aramylskaya district.

Table with 7 columns: Инв.№ подл., Подп. и дата, Взаимн. №, 1, 2, 3, 4, 5, 6, 7. Rows 223-229. Includes details for residential construction in Aramylskaya district.

Table with 7 columns: Инв.№ подл., Подп. и дата, Взаимн. №, 1, 2, 3, 4, 5, 6, 7. Rows 202-208. Includes details for residential construction in Aramylskaya district.

Table with 7 columns: Инв.№ подл., Подп. и дата, Взаимн. №, 1, 2, 3, 4, 5, 6, 7. Rows 230-236. Includes details for residential construction in Aramylskaya district.

Table with 7 columns: Инв.№ подл., Подп. и дата, Взаимн. №, 1, 2, 3, 4, 5, 6, 7. Rows 209-215. Includes details for residential construction in Aramylskaya district.

Table with 7 columns: Инв.№ подл., Подп. и дата, Взаимн. №, 1, 2, 3, 4, 5, 6, 7. Rows 237-243. Includes details for residential construction in Aramylskaya district.

Table with columns: Инв.№ подл., Подп. и дата, Взам.инв.№, 1, 2, 3, 4, 5, 6, 7. Rows 297-303. Includes details for land parcels in Aramilskaia district.

Table with columns: Инв.№ подл., Подп. и дата, Взам.инв.№, 1, 2, 3, 4, 5, 6, 7. Rows 325-331. Includes details for land parcels in Aramilskaia district.

Table with columns: Инв.№ подл., Подп. и дата, Взам.инв.№, 1, 2, 3, 4, 5, 6, 7. Rows 304-310. Includes details for land parcels in Aramilskaia district.

Table with columns: Инв.№ подл., Подп. и дата, Взам.инв.№, 1, 2, 3, 4, 5, 6, 7. Rows 332-338. Includes details for land parcels in Aramilskaia district.

Table with columns: Инв.№ подл., Подп. и дата, Взам.инв.№, 1, 2, 3, 4, 5, 6, 7. Rows 311-317. Includes details for land parcels in Aramilskaia district.

Table with columns: Инв.№ подл., Подп. и дата, Взам.инв.№, 1, 2, 3, 4, 5, 6, 7. Rows 339-345. Includes details for land parcels in Aramilskaia district.

Table with columns: Инв.№ подл., Подп. и дата, Взам.инв.№, 1, 2, 3, 4, 5, 6, 7. Rows 318-324. Includes details for land parcels in Aramilskaia district.

Table with columns: Инв.№ подл., Подп. и дата, Взам.инв.№, 1, 2, 3, 4, 5, 6, 7. Rows 346-352. Includes details for land parcels in Aramilskaia district.

Инв.№ подл.	Подп. и дата	Взам.инв. №	1	2	3	4	5	6	7								
0201821478-ПТ-ПМ	Лист 58		353	Для индивидуального жилищного строительства (2.1)	Свердловская область, г. Арамиль, кадастровый квартал 66-33-0101012, микрорайон "Теплое поле", участок №353	Земли населенных пунктов	700	-	1	373081.97	1550831.48						
									2	373107.80	1550852.49						
									3	373094.90	1550869.10						
									4	373069.06	1550848.09						
									354	Для индивидуального жилищного строительства (2.1)	Свердловская область, г. Арамиль, кадастровый квартал 66-33-0101012, микрорайон "Теплое поле", участок №354	Земли населенных пунктов	700	-	1	373094.90	1550869.10
															2	373081.99	1550885.71
															3	373056.16	1550864.70
															4	373069.06	1550848.09
									355	Для индивидуального жилищного строительства (2.1)	Свердловская область, г. Арамиль, кадастровый квартал 66-33-0101012, микрорайон "Теплое поле", участок №355	Земли населенных пунктов	700	-	1	373056.16	1550864.70
															2	373081.99	1550885.71
															3	373069.09	1550902.32
															4	373043.23	1550881.31
356	Для индивидуального жилищного строительства (2.1)	Свердловская область, г. Арамиль, кадастровый квартал 66-33-0101012, микрорайон "Теплое поле", участок №356	Земли населенных пунктов	700	-	1	373069.09	1550902.32									
						2	373056.18	1550918.93									
						3	373030.35	1550897.92									
						4	373043.23	1550881.31									
357	Для индивидуального жилищного строительства (2.1)	Свердловская область, г. Арамиль, кадастровый квартал 66-33-0101012, микрорайон "Теплое поле", участок №357	Земли населенных пунктов	700	-	1	373030.35	1550897.92									
						2	373056.18	1550918.93									
						3	373043.28	1550935.54									
						4	373017.44	1550914.53									
358	Для индивидуального жилищного строительства (2.1)	Свердловская область, г. Арамиль, кадастровый квартал 66-33-0101012, микрорайон "Теплое поле", участок №358	Земли населенных пунктов	700	-	1	373043.28	1550935.54									
						2	373030.37	1550952.15									
						3	373004.54	1550911.14									
						4	373017.44	1550914.53									
359	Для индивидуального жилищного строительства (2.1)	Свердловская область, г. Арамиль, кадастровый квартал 66-33-0101012, микрорайон "Теплое поле", участок №359	Земли населенных пунктов	700	-	1	373004.54	1550911.14									
						2	373056.37	1550952.15									
						3	373017.47	1550968.76									
						4	372991.63	1550947.75									

Инв.№ подл.	Подп. и дата	Взам.инв. №	1	2	3	4	5	6	7		
0201821478-ПТ-ПМ	Лист 62		380	Коммунальное хозяйство	Свердловская область, г. Арамиль, кадастровый квартал 66-33-0101012, микрорайон "Теплое поле", участок №380	Земли населенных пунктов	49570	-	1	373127.51	1550119.48
									2	373127.80	1550119.25
									3	373128.06	1550119.09
									4	373128.62	1550118.81
									5	373129.20	1550118.60
									6	373129.81	1550118.47
									7	373130.43	1550118.41
									8	373130.74	1550118.41
									9	373131.05	1550118.43
									10	373131.67	1550118.52
									11	373132.36	1550118.69
									12	373132.83	1550118.94
									13	373133.37	1550119.25
									14	373133.86	1550119.63
									15	373134.28	1550120.04
									16	37320.28	155024.10
									17	373291.18	155035.48
									18	373315.80	155035.48
									19	373315.94	155035.94
									20	373316.27	155035.44
									21	373316.52	155035.00
									22	373316.70	155035.60
									23	373316.81	155035.71
									24	373316.83	155035.83
									25	373316.79	155035.85
									26	373316.66	155035.06
									27	373316.46	155035.65
									28	373316.19	155036.21
									29	373315.85	155036.73
									30	373315.45	155036.21
									31	373315.11	155036.54
									32	373292.43	155036.71
									33	373263.66	155040.74
									34	373263.27	155040.01
									35	373262.72	155040.31
									36	373262.15	155040.54
									37	373261.54	155040.69
									38	373260.93	155040.77

Инв.№ подл.	Подп. и дата	Взам.инв. №	1	2	3	4	5	6	7								
0201821478-ПТ-ПМ	Лист 59		360	Для индивидуального жилищного строительства (2.1)	Свердловская область, г. Арамиль, кадастровый квартал 66-33-0101012, микрорайон "Теплое поле", участок №360	Земли населенных пунктов	700	-	1	373017.47	155098.76						
									2	373004.56	1550983.37						
									3	372978.73	1550964.36						
									4	372991.63	1550947.75						
									361	Для индивидуального жилищного строительства (2.1)	Свердловская область, г. Арамиль, кадастровый квартал 66-33-0101012, микрорайон "Теплое поле", участок №361	Земли населенных пунктов	700	-	1	372965.86	1551035.19
															2	372978.76	1551018.58
															3	373004.59	1551039.60
															4	372991.68	1551056.21
									362	Для индивидуального жилищного строительства (2.1)	Свердловская область, г. Арамиль, кадастровый квартал 66-33-0101012, микрорайон "Теплое поле", участок №362	Земли населенных пунктов	700	-	1	372965.86	1551035.19
															2	372991.68	1551056.21
															3	372978.78	1551072.82
															4	372952.95	1551051.80
363	Для индивидуального жилищного строительства (2.1)	Свердловская область, г. Арамиль, кадастровый квартал 66-33-0101012, микрорайон "Теплое поле", участок №363	Земли населенных пунктов	700	-	1	372940.05	1551068.41									
						2	372952.93	1551051.80									
						3	372978.78	1551072.82									
						4	372965.87	1551089.43									
364	Для индивидуального жилищного строительства (2.1)	Свердловская область, г. Арамиль, кадастровый квартал 66-33-0101012, микрорайон "Теплое поле", участок №364	Земли населенных пунктов	700	-	1	372940.05	1551068.41									
						2	372965.87	1551089.43									
						3	372952.97	1551106.04									
						4	372927.14	1551085.02									
365	Для индивидуального жилищного строительства (2.1)	Свердловская область, г. Арамиль, кадастровый квартал 66-33-0101012, микрорайон "Теплое поле", участок №365	Земли населенных пунктов	700	-	1	372914.24	1551101.63									
						2	372927.14	1551085.02									
						3	372952.97	1551106.04									
						4	372940.06	1551122.65									
366	Для индивидуального жилищного строительства (2.1)	Свердловская область, г. Арамиль, кадастровый квартал 66-33-0101012, микрорайон "Теплое поле", участок №366	Земли населенных пунктов	700	-	1	372914.24	1551101.63									
						2	372940.06	1551122.65									
						3	372927.16	1551139.26									
						4	372901.33	155118.24									

Инв.№ подл.	Подп. и дата	Взам.инв. №	1	2	3	4	5	6	7		
0201821478-ПТ-ПМ	Лист 63		380	Коммунальное хозяйство	Свердловская область, г. Арамиль, кадастровый квартал 66-33-0101012, микрорайон "Теплое поле", участок №380	Земли населенных пунктов	49570	-	39	373260.30	1550403.77
									40	373259.69	1550403.69
									41	373259.08	1550403.54
									42	373258.51	1550403.31
									43	373257.96	1550403.01
									44	373257.45	1550402.68
									45	373257.03	1550402.26
									46	373075.58	1550167.56
									47	373075.15	1550166.97
									48	373074.88	1550166.41
									49	373074.68	1550166.83
									50	373074.55	1550165.21
									51	373074.51	1550164.59
									52	373074.33	1550163.97
									53	373074.64	1550163.36
									54	373074.82	1550162.76
									55	373075.07	1550162.20
									56	373075.40	1550161.66
									57	373075.78	1550161.18
									58	373076.00	1550160.95
									59	373076.38	1550160.62
									60	373127.51	1550119.48
									61	373320.70	1550365.48
									62	373320.85	1550365.46
									63	373321.47	1550365.40
									64	373322.09	1550365.42
									65	373322.71	1550365.51
									66	373323.30	1550365.68
									67	373323.87	1550365.93
									68	373324.41	1550366.21
									69	373324.90	1550366.62
									70	373325.35	1550367.06
									71	373365.98	1550419.66
									72	373367.51	1550422.00
									73	373368.87	1550425.01
									74	373369.8	1550428.24

Инв.№ подл.	Подп. и дата	Взам.инв. №	1	2	3	4	5	6	7								
0201821478-ПТ-ПМ	Лист 60		367	Для индивидуального жилищного строительства (2.1)	Свердловская область, г. Арамиль, кадастровый квартал 66-33-0101012, микрорайон "Теплое поле", участок №367	Земли населенных пунктов	700	-	1	372888.43	1551134.85						
									2	372901.33	1551118.24						
									3	372927.16	1551139.26						
									4	372914.26	1551155.86						
									368	Для индивидуального жилищного строительства (2.1)	Свердловская область, г. Арамиль, кадастровый квартал 66-33-0101012, микрорайон "Теплое поле", участок №368	Земли населенных пунктов	700	-	1	372888.43	1551134.85
															2	372914.26	1551155.86
															3	372901.37	1551122.65
															4	372875.52	1551151.46
									369	Для индивидуального жилищного строительства (2.1)	Свердловская область, г. Арамиль, кадастровый квартал 66-33-0101012, микрорайон "Теплое поле", участок №369	Земли населенных пунктов	1087	-	1	372887.57	1551190.44
															2	372888.46	1551189.06
															3	372901.37	1551172.46
															4	372875.52	1551151.46
5	372862.62	1551168.07															
6	372849.71	1551184.68															
7	372849.52	1551185.08															
370	Для индивидуального жилищного строительства (2.1)	Свердловская область, г. Арамиль, кадастровый квартал 66-33-0101012, микрорайон "Теплое поле", участок №370	Земли населенных пунктов	700	-	1	372952.93	1550997.37									
						2	372978.76	1551018.58									
						3	372965.86	1551035.19									
						4	372940.02	1551014.18									
371	Для индивидуального жилищного строительства (2.1)	Свердловская область, г. Арамиль, кадастровый квартал 66-33-0101012, микрорайон "Теплое поле", участок №371	Земли населенных пунктов	700	-	1	372965.86	1551035.19									
						2	372952.95	1551051.80									
						3	372927.12	1551030.79									
						4	372940.02	1551014.18									
372	Для индивидуального жилищного строительства (2.1)	Свердловская область, г. Арамиль, кадастровый квартал 66-33-0101012, микрорайон "Теплое поле", участок №372	Земли населенных пунктов	700	-	1	372927.12	1551030.79									
						2	372952.95	1551051.80									
						3	372940.05	1551068.41									
						4	372914.21	1551047.40									
373	Для индивидуального жилищного строительства (2.1)	Свердловская область, г. Арамиль, кадастровый квартал 66-33-0101012, микрорайон "Теплое поле", участок №373	Земли населенных пунктов	700	-	1	372940.05	1551068.41									
						2	372927.14	1551085.02									
						3	372901.31	1551064.01									
						4	372914.21	1551047.40									

Инв.№ подл.	Подп. и дата	Взам.инв. №	1	2	3	4	5	6	7		
0201821478-ПТ-ПМ	Лист 64		380	Коммунальное хозяйство	Свердловская область, г. Арамиль, кадастровый квартал 66-33-0101012, микрорайон "Теплое поле", участок №380	Земли населенных пунктов	49570	-	60	373370.20	1550430.90
									75	373376.28	1550432.33
									76	373382.64	1550440.75
									77	373382.84	1550441.24
									78	373401.63	1550451.51
									79	373398.60	1550456.75
									80	373397.08	1550442.64
									81	373375.83	1550438.35
									82	373376.30	1550434.87
									83	373376.28	1550432.33
									84	373390.92	1550527.51
									85	373312.74	1550550.80
									86	373306.10	1550539.29
									87	373305.66	1550538.92
									88	373305.45	1550538.09
									89	373305.08	1550538.19
									90	373304.92	1550537.92
									91	373304.65	1550537.36
									92	373304.45	1550536.77
									93	373304.32	1550536.16
									94	373304.29	1550535.85
									95	373304.29	1550535.23
									96	373304.29	1550535.07
									97	373310.16	1550527.04
									98	373310.73	1550527.11
									99	373311.65	1550526.84
									100	373313.86	1550523.39
									101	373066.58	1550169.55
									102	373067.20	1550169.53
									103	373067.82	1550169.59
									104	373068.13	1550169.64
									105	373068.72	1550169.81
									106	373069.29	1550170.06
									107	373069.83	1550170.37

Инв.№ подл.	Подп. и дата	Взам.инв. №	1	2	3	4	5	6	7								
0201821478-ПТ-ПМ	Лист 61		374	Для индивидуального жилищного строительства (2.1)	Свердловская область, г. Арамиль, кадастровый квартал 66-33-0101012, микрорайон "Теплое поле", участок №374	Земли населенных пунктов	700	-	1	372901.31	1551064.01						
									2	372927.14	1551085.02						
									3	372914.24	1551101.63						
									4	372888.40	1551080.62						
									375	Для индивидуального жилищного строительства (2.1)	Свердловская область, г. Арамиль, кадастровый квартал 66-33-0101012, микрорайон "Теплое поле", участок №375	Земли населенных пунктов	700	-	1	372914.24	1551101.63
															2	372901.33	1551118.24
															3		

Table with columns: Имя, Подп. и дата, Взам.инв. №, 1, 2, 3, 4, 5, 6, 7. Contains land parcel data for communal ownership in Aramils.

Table with columns: Имя, Подп. и дата, Взам.инв. №, 1, 2, 3, 4, 5, 6, 7. Contains land parcel data for communal ownership in Aramils.

Table with columns: Имя, Подп. и дата, Взам.инв. №, 1, 2, 3, 4, 5, 6, 7. Contains land parcel data for communal ownership in Aramils.

Table with columns: Имя, Подп. и дата, Взам.инв. №, 1, 2, 3, 4, 5, 6, 7. Contains land parcel data for communal ownership in Aramils.

Table with columns: Имя, Подп. и дата, Взам.инв. №, 1, 2, 3, 4, 5, 6, 7. Contains land parcel data for communal ownership in Aramils.

Table with columns: Имя, Подп. и дата, Взам.инв. №, 1, 2, 3, 4, 5, 6, 7. Contains land parcel data for communal ownership in Aramils.

Table with columns: Имя, Подп. и дата, Взам.инв. №, 1, 2, 3, 4, 5, 6, 7. Contains land parcel data for communal ownership in Aramils.

Table with columns: Имя, Подп. и дата, Взам.инв. №, 1, 2, 3, 4, 5, 6, 7. Contains land parcel data for communal ownership in Aramils.

Иин.№ подл.	Подп. и дата	Взам.инв. №	1	2	3	4	5	6	7
380	Коммунальное хозяйство	Свердловская область, г. Арамиль, кадастровый квартал 66.33.0101012, микрорайон "Теплое поле", участок №380	Земли населенных пунктов	49576	-	521	373176.21	1550545.77	
						522	373175.65	1550546.03	
						523	373175.06	1550546.22	
						524	373174.46	1550546.34	
						525	373174.29	1550541.77	
						526	373174.06	1550570.93	
						527	373174.02	1550513.45	
						528	373174.02	1550507.74	
						529	373174.68	1550500.51	
						530	373178.41	1550495.62	
						531	373177.20	1550487.19	
						532	373179.52	1550479.45	
						533	373181.13	1550551.33	
						534	373186.04	1550465.05	
						535	373187.42	1550462.74	
						536	373175.21	1550446.96	
						537	373154.84	1550420.62	
						469	373152.08	1550417.67	
						538	373176.87	1550552.27	
						539	373178.82	1550552.31	
						540	373179.71	1550552.25	
						541	373180.48	1550552.43	
						542	373181.35	1550552.59	
						543	373181.96	1550552.80	
						544	373182.59	1550553.06	
						545	373183.14	1550553.25	
						546	373183.31	1550553.46	
						547	373183.64	1550553.72	
						548	373184.12	1550554.31	
						549	373201.42	1550572.67	
						550	373204.79	1550578.44	
						551	373203.33	1550579.81	
						552	373211.56	1550588.55	
						553	373213.02	1550587.18	
						554	373218.57	1550590.87	
555	373213.94	1550607.21							
556	373234.10	1550607.35							

Иин.№ подл.	Подп. и дата	Взам.инв. №	1	2	3	4	5	6	7
380	Коммунальное хозяйство	Свердловская область, г. Арамиль, кадастровый квартал 66.33.0101012, микрорайон "Теплое поле", участок №380	Земли населенных пунктов	49576	-	634	373357.12	1550593.16	
						635	373356.97	1550593.43	
						636	373378.21	1550594.73	
						637	373376.97	1550596.52	
						638	373274.79	1550599.33	
						639	373271.26	1550703.87	
						640	373267.56	1550794.67	
						641	373201.72	1550793.36	
						642	373201.27	1550793.78	
						643	373200.76	1550794.14	
						644	373200.21	1550794.44	
						645	373199.64	1550794.67	
						646	373199.03	1550794.82	
						647	373198.42	1550794.90	
						648	373197.79	1550794.90	
						649	373197.18	1550794.82	
						650	373196.57	1550794.67	
						651	373196.00	1550794.43	
						652	373195.61	1550794.19	
						653	373198.17	1550790.44	
						654	373211.06	1550773.84	
						655	373223.97	1550757.23	
						656	373236.88	1550763.62	
						657	373249.78	1550724.01	
						658	373262.68	1550707.41	
						659	373275.58	1550690.79	
						660	373288.49	1550674.19	
						661	373301.39	1550657.58	
						662	373314.30	1550640.97	
						663	373327.21	1550624.35	
						664	373340.11	1550607.75	
						665	373353.01	1550591.14	
						666	373327.18	1550573.18	
						667	373301.35	1550549.11	
						668	373288.45	1550565.72	
669	373275.55	1550582.32							
670	373262.64	1550598.94							
671	373249.73	1550615.55							

Иин.№ подл.	Подп. и дата	Взам.инв. №	1	2	3	4	5	6	7
380	Коммунальное хозяйство	Свердловская область, г. Арамиль, кадастровый квартал 66.33.0101012, микрорайон "Теплое поле", участок №380	Земли населенных пунктов	49576	-	482	373158.79	1550418.37	
						483	373190.92	1550409.92	
						484	373191.25	1550409.46	
						485	373191.38	1550460.74	
						486	373191.60	1550461.32	
						487	373191.74	1550461.92	
						488	373191.81	1550462.54	
						489	373191.80	1550463.16	
						490	373191.71	1550463.78	
						491	373191.55	1550464.38	
						492	373191.32	1550464.95	
						493	373191.14	1550465.28	
						494	373190.89	1550465.70	
						495	373190.10	1550467.00	
						496	373190.00	1550467.18	
						497	373187.14	1550472.77	
						498	373187.04	1550472.99	
						499	373183.89	1550480.60	
						500	373183.79	1550480.87	
						501	373181.70	1550487.72	
						502	373181.64	1550487.97	
						503	373179.89	1550496.14	
						504	373179.86	1550496.31	
						505	373179.19	1550500.63	
						506	373179.16	1550500.81	
						507	373178.53	1550507.58	
						508	373178.52	1550507.86	
						509	373178.52	1550508.14	
						510	373178.69	1550519.40	
						511	373178.70	1550519.70	
						512	373178.82	1550541.28	
						513	373178.81	1550541.76	
						514	373178.72	1550542.38	
						515	373178.56	1550542.98	
						516	373178.33	1550543.55	
517	373178.02	1550544.10							
518	373177.65	1550544.60							
519	373177.22	1550545.05							
520	373176.74	1550545.44							

Иин.№ подл.	Подп. и дата	Взам.инв. №	1	2	3	4	5	6	7
380	Коммунальное хозяйство	Свердловская область, г. Арамиль, кадастровый квартал 66.33.0101012, микрорайон "Теплое поле", участок №380	Земли населенных пунктов	49576	-	672	373376.83	1550632.16	
						673	373373.93	1550648.76	
						674	373371.02	1550665.38	
						675	373368.11	1550681.99	
						676	373365.21	1550698.60	
						677	373372.30	1550715.21	
						678	373359.40	1550731.82	
						679	373346.50	1550748.42	
						680	373343.49	1550751.84	
						681	373287.55	1550703.19	
						682	373290.73	1550705.66	
						683	373287.64	1550707.69	
						684	373286.94	1550709.04	
						685	373283.55	1550713.33	
						686	373281.97	1550712.12	
						687	373281.37	1550707.82	
						688	373284.49	1550707.13	
						689	373287.55	1550703.19	
						690	372984.96	1551209.45	
						691	372984.45	1551209.81	
						692	372983.90	1551213.11	
						693	372983.33	1551213.44	
						694	372982.72	1551210.49	
						695	372981.97	1551210.57	
						696	372981.01	1551199.50	
						697	372980.21	1551198.97	
						698	372899.31	1551197.19	
						699	372898.84	1551196.04	
						700	372898.67	1551194.81	
						701	372898.56	1551193.78	
						702	372899.39	1551192.15	
						703	373121.20	1550906.74	
						704	373121.37	1550906.52	
						705	373199.87	1550805.39	
						706	373207.35	1550715.06	

Иин.№ подл.	Подп. и дата	Взам.инв. №	1	2	3	4	5	6	7
380	Коммунальное хозяйство	Свердловская область, г. Арамиль, кадастровый квартал 66.33.0101012, микрорайон "Теплое поле", участок №380	Земли населенных пунктов	49576	-	447	373088.54	1550369.23	
						448	373072.15	1550382.43	
						449	373055.72	1550391.22	
						450	373041.24	1550407.31	
						451	373037.29	1550419.43	
						452	373030.61	1550439.90	
						453	373024.74	1550457.87	
						454	373024.80	1550463.62	
						455	373025.04	1550486.79	
						456	373025.27	1550507.56	
						457	373025.49	1550528.27	
						458	373025.71	1550548.98	
						459	373025.86	1550561.28	
						460	373026.37	1550610.14	
						461	373103.32	1550571.18	
						462	373103.29	1550569.44	
						463	373113.35	1550569.18	
						464	373113.40	1550566.82	
						465	373117.42	1550566.90	
						466	373117.34	1550571.88	
						467	373117.31	1550571.81	
						468	373113.34	1550571.18	
						469	373103.32	1550571.18	
						470	373152.08	1550417.07	
						471	373152.47	1550416.85	
						472	373151.62	1550416.60	
						473	373151.63	1550416.43	
						474	373154.25	1550416.34	
						475	373154.87	1550416.32	
						476	373154.49	1550416.38	
						477	373154.10	1550416.72	
						478	373157.24	1550417.00	
						479	373157.25	1550417.34	
						480	373158.22	1550417.75	
						481	373158.64	1550418.21	

Иин.№ подл.	Подп. и дата	Взам.инв. №	1	2	3	4	5	6	7
380	Коммунальное хозяйство	Свердловская область, г. Арамиль, кадастровый квартал 66.33.0101012, микрорайон "Теплое поле", участок №380	Земли населенных пунктов	49576	-	707	373270.89	1550714.73	
						708	373271.46	1550714.50	
						709	373272.05	1550714.33	
						710	373272.67	1550714.24	
						711	373273.29	1550714.22	
						712	373273.91	1550714.28	
						713	373274.52	1550714.41	
						714	373275.14	1550714.63	
						715	373275.66	1550714.90	
						716	373276.17	1550715.24	
						717	373276.43	1550715.42	
						718	373305.63	1550715.92	
						719	373308.74	1550716.64	
						720	373310.98	1550744.35	
						721	373311.88	1550746.61	
						722	373312.48	1550749.70	
						723	373312.54	1550752.97	
						724	373312.12	1550755.78	
						725	373311.21	1550758.50	
						726	373310.43	1550760.23	
						727	373309.19	1550762.51	
						728	373279.65	1550803.44	
						729	373259.56	1550805.78	
						730	373227.67	1550831.90	
						731	373218.21	1550897.74	
						732	373199.30	1550925.41	
						733	373168.07	1550971.17	
						734	373152.94	1550993.47	
						735	372985.21	1551209.23	
						688	372984.96	1551209.45	
						736	373139.63	1550756.44	
						737	373137.27	1550756.31	
						738	373120.65	1550781.65	
						739	373107.78	1550798.26	
						740	373094.87	1550814.87	
741	373081.97	1550831.48							
742	373069.06	1550848.09							

Иин.№ подл.	Подп. и дата	Взам.инв. №	1	2	3	4	5	6	7
380	Коммунальное хозяйство	Свердловская область, г. Арамиль, кадастровый квартал 66.33.0101012, микрорайон "Теплое поле", участок №380	Земли населенных пунктов	49576	-	594	373184.11	1550688.78	
						595	373186.13	1550688.78	
						596	373186.16	1550686.76	
						597	373214.65	1550649.30	
						598	373216.14	1550646.83	
						599	373218.15	1550646.83	
						600	373218.16	1550644.80	
						601	373246.68	1550668.21	
						602	373247.62	1550667.01	
						603	373249.63	1550667.02	
						604	373249.62	1550664.99	
						605	373278.45	1550666.98	
						606	373278.40	1550664.29	
						607	373281.82	1550654.30	
						608	373281.82	1550652.27	
						609	373296.09	1550544.35	
						610	373296.44	1550544.05	
						611	373296.44	1550544.05	
						612	373297.51	1550543.43	
						613	373298.09	1550543.22	
						614	373298.70	1550543.09	
						615	373299.01	1550543.05	
						616	373299.32	1550543.03	
						617	373299.94	1550543.05	
						618	373300.56	1550543.14	
						619	373300.86	1550543.22	
						620	373301.44	1550543.43	
						621	373302.02	1550543.72	
						622	373302.14	1550543.80	
						623	373356.03	1550586.91	
						624	373356.49	1550587.37	
						625	373356.87	1550587.85	
						626	373357.20	1550588.39	
						627	373357.45	1550588.95	
						628	373357.63	1550589.55	
629	373357.74	1550590.16							
630	373357.76	1550590.7							

Table with columns: Инв.№ подл., Подп. и дата, Взам.инв.№, 1, 2, 3, 4, 5, 6, 7. Includes data for land parcels 783-917.

Table with columns: Инв.№ подл., Подп. и дата, Взам.инв.№, 1, 2, 3, 4, 5, 6, 7. Includes data for land parcels 929-964.

Table with columns: Инв.№ подл., Подп. и дата, Взам.инв.№, 1, 2, 3, 4, 5, 6, 7. Includes data for land parcels 818-854.

Table with columns: Инв.№ подл., Подп. и дата, Взам.инв.№, 1, 2, 3, 4, 5, 6, 7. Includes data for land parcels 965-1003.

Table with columns: Инв.№ подл., Подп. и дата, Взам.инв.№, 1, 2, 3, 4, 5, 6, 7. Includes data for land parcels 855-892.

Table with columns: Инв.№ подл., Подп. и дата, Взам.инв.№, 1, 2, 3, 4, 5, 6, 7. Includes data for land parcels 1004-1039.

Table with columns: Инв.№ подл., Подп. и дата, Взам.инв.№, 1, 2, 3, 4, 5, 6, 7. Includes data for land parcels 893-928.

Table with columns: Инв.№ подл., Подп. и дата, Взам.инв.№, 1, 2, 3, 4, 5, 6, 7. Includes data for land parcels 1040-1076.

Иин.№ подл.	Подп. и дата	Взам.инв.№	1	2	3	4	5	6	7
Лист 91	Лист 91	Лист 91	380	Коммунальное хозяйство	Свердловская область, г. Арамил, кадастровый квартал 66.33.0101012, микрорайон "Теплое поле", участок №380	Земли населенных пунктов	49576	-	1077 372836.11 155115.28
									1078 372839.89 155109.16
									1079 372843.78 155107.49
									1080 372847.66 155105.82
									1081 372851.55 155103.15
									1082 372855.43 155101.48
									1083 372859.32 155099.81
									1084 372863.20 155097.14
									1085 372867.09 155095.47
									1086 372871.53 155093.80
									1087 372875.42 155092.13
									1088 372879.30 155090.46
									1089 372883.19 155088.79
									1090 372887.07 155087.12
									1091 372890.96 155085.45
									1092 372894.84 155083.78
									1093 372898.73 155082.11
									1094 372902.61 155080.44
									1095 372906.50 155078.77
									1096 372910.38 155077.10
									1097 372914.27 155075.43
									1098 372918.15 155073.76
									1099 372922.04 155072.09
									1100 372925.92 155070.42
									1101 372929.81 155068.75
									1102 372933.69 155067.08
									1103 372937.58 155065.41
									1104 372941.46 155063.74
									1105 372945.35 155062.07
									1106 372949.23 155060.40
									1107 372953.12 155058.73
									1108 372957.00 155057.06
									1109 372960.89 155055.39
1110 372964.77 155053.72									
1111 372968.66 155052.05									
1112 372972.54 155050.38									
1113 372976.43 155048.71									

Иин.№ подл.	Подп. и дата	Взам.инв.№	1	2	3	4	5	6	7
Лист 98	Лист 98	Лист 98	380	Коммунальное хозяйство	Свердловская область, г. Арамил, кадастровый квартал 66.33.0101012, микрорайон "Теплое поле", участок №380	Земли населенных пунктов	49576	-	1262 373010.66 155103.40
									1263 373014.54 155101.73
									1264 373018.42 155100.06
									1265 373022.30 155098.39
									1266 373026.18 155096.72
									1267 373030.06 155095.05
									1268 373033.94 155093.38
									1269 373037.82 155091.71
									1270 373041.70 155090.04
									1271 373045.58 155088.37
									1272 373049.46 155086.70
									1273 373053.34 155085.03
									1274 373057.22 155083.36
									1275 373061.10 155081.69
									1276 373064.98 155080.02
									1277 373068.86 155078.35
									1278 373072.74 155076.68
									1279 373076.62 155075.01
									1280 373080.50 155073.34
									1281 373084.38 155071.67
									1282 373088.26 155070.00
									1283 373092.14 155068.33
									1284 373096.02 155066.66
									1285 373099.90 155064.99
									1286 373103.78 155063.32
									1287 373107.66 155061.65
									1288 373111.54 155060.00
									1289 373115.42 155058.33
									1290 373119.30 155056.66
									1291 373123.18 155055.00
									1292 373127.06 155053.33
									1293 373130.94 155051.66
									1294 373134.82 155050.00
1295 373138.70 155048.33									
1296 373142.58 155046.66									
1297 373146.46 155045.00									

Иин.№ подл.	Подп. и дата	Взам.инв.№	1	2	3	4	5	6	7
Лист 92	Лист 92	Лист 92	380	Коммунальное хозяйство	Свердловская область, г. Арамил, кадастровый квартал 66.33.0101012, микрорайон "Теплое поле", участок №380	Земли населенных пунктов	49576	-	1114 372863.23 155061.87
									1115 372867.11 155060.20
									1116 372870.99 155058.53
									1117 372874.87 155056.86
									1118 372878.75 155055.19
									1119 372882.63 155053.52
									1120 372886.51 155051.85
									1121 372890.39 155050.18
									1122 372894.27 155048.51
									1123 372898.15 155046.84
									1124 372902.03 155045.17
									1125 372905.91 155043.50
									1126 372909.79 155041.83
									1127 372913.67 155040.16
									1128 372917.55 155038.49
									1129 372921.43 155036.82
									1130 372925.31 155035.15
									1131 372929.19 155033.48
									1132 372933.07 155031.81
									1133 372936.95 155030.14
									1134 372940.83 155028.47
									1135 372944.71 155026.80
									1136 372948.59 155025.13
									1137 372952.47 155023.46
									1138 372956.35 155021.79
									1139 372960.23 155020.12
									1140 372964.11 155018.45
									1141 372967.99 155016.78
									1142 372971.87 155015.11
									1143 372975.75 155013.44
									1144 372979.63 155011.77
									1145 372983.51 155010.10
									1146 372987.39 155008.43
1147 372991.27 155006.76									
1148 372995.15 155005.09									
1149 372999.03 155003.42									

Иин.№ подл.	Подп. и дата	Взам.инв.№	1	2	3	4	5	6	7
Лист 94	Лист 94	Лист 94	380	Коммунальное хозяйство	Свердловская область, г. Арамил, кадастровый квартал 66.33.0101012, микрорайон "Теплое поле", участок №380	Земли населенных пунктов	49576	-	1186 372807.86 155118.49
									1187 372811.74 155116.82
									1188 372815.62 155115.15
									1189 372819.50 155113.48
									1190 372823.38 155111.81
									1191 372827.26 155110.14
									1192 372831.14 155108.47
									1193 372835.02 155106.80
									1194 372838.90 155105.13
									1195 372842.78 155103.46
									1196 372846.66 155101.79
									1197 372850.54 155100.12
									1198 372854.42 155098.45
									1199 372858.30 155096.78
									1200 372862.18 155095.11
									1201 372866.06 155093.44
									1202 372869.94 155091.77
									1203 372873.82 155090.10
									1204 372877.70 155088.43
									1205 372881.58 155086.76
									1206 372885.46 155085.09
									1207 372889.34 155083.42
									1208 372893.22 155081.75
									1209 372897.10 155080.08
									1210 372900.98 155078.41
									1211 372904.86 155076.74
									1212 372908.74 155075.07
									1213 372912.62 155073.40
									1214 372916.50 155071.73
									1215 372920.38 155070.06
									1216 372924.26 155068.39
									1217 372928.14 155066.72
									1218 372932.02 155065.05
1219 372935.90 155063.38									
1220 372939.78 155061.71									
1221 372943.66 155060.04									
1222 372947.54 155058.37									
1223 372951.42 155056.70									

Иин.№ подл.	Подп. и дата	Взам.инв.№	1	2	3	4	5	6	7
Лист 93	Лист 93	Лист 93	380	Коммунальное хозяйство	Свердловская область, г. Арамил, кадастровый квартал 66.33.0101012, микрорайон "Теплое поле", участок №380	Земли населенных пунктов	49576	-	1150 372797.67 155118.61
									1151 372801.55 155116.94
									1152 372805.43 155115.27
									1153 372809.31 155113.60
									1154 372813.19 155111.93
									1155 372817.07 155110.26
									1156 372820.95 155108.59
									1157 372824.83 155106.92
									1158 372828.71 155105.25
									1159 372832.59 155103.58
									1160 372836.47 155101.91
									1161 372840.35 155100.24
									1162 372844.23 155098.57
									1163 372848.11 155096.90
									1164 372851.99 155095.23
									1165 372855.87 155093.56
									1166 372859.75 155091.89
									1167 372863.63 155090.22
									1168 372867.51 155088.55
									1169 372871.39 155086.88
									1170 372875.27 155085.21
									1171 372879.15 155083.54
									1172 372883.03 155081.87
									1173 372886.91 155080.20
									1174 372890.79 155078.53
									1175 372894.67 155076.86
									1176 372898.55 155075.19
									1177 372902.43 155073.52
									1178 372906.31 155071.85
									1179 372910.19 155070.18
									1180 372914.07 155068.51
									1181 372917.95 155066.84
									1182 372921.83 155065.17
1183 372925.71 155063.50									
1184 372929.59 155061.83									
1185 372933.47 155060.16									

Иин.№ подл.	Подп. и дата	Взам.инв.№	1	2	3	4	5	6	7
Лист 97	Лист 97	Лист 97	380	Коммунальное хозяйство	Свердловская область, г. Арамил, кадастровый квартал 66.33.0101012, микрорайон "Теплое поле", участок №380	Земли населенных пунктов	49576	-	1298 373261.25 155036.00
									1299 373265.13 155034.33
									1300 373269.01 155032.66
									1301 373272.89 155031.00
									1302 373276.77 155029.33
									1303 373280.65 155027.66
									1304 373284.53 155026.00
									1305 373288.41 155024.33
									1306 373292.29 155022.66
									1307 373296.17 155021.00
									1308 373300.05 155019.33
									1309 373303.93 155017.66
									1310 373307.81 155016.00
									1311 373311.69 155014.33
									1312 373315.57 155012.66
									1313 373319.45 155011.00
									1314 373323.33 155009.33
									1315 373327.21 155007.66
									1316 373331.09 155006.00
									1317 373334.97 155004.33
									1318 373338.85 155002.66
									1319 373342.73 155001.00
									1320 373346.61 155000.00
									1321 373350.49 154998.33
									1322 373354.37 154996.66
									1323 373358.25 154995.00
									1324 373362.13 154993.33
									1325 373366.01 154991.66
									1326 373369.89 154990.00
									1327 373373.77 154988.33
									1328 373377.65 154986.66
									1329 373381.53 154985.00
									1330 373385.41 154983.33
1331 373389.29 154981.66									

Иин.№ подл.	Подп. и дата	Взам.инв.№	1	2	3	4	5	6	7
Лист 95	Лист 95	Лист 95	380	Коммунальное хозяйство	Свердловская область, г. Арамил, кадастровый квартал 66.33.0101012, микрорайон "Теплое поле", участок №380	Земли населенных пунктов	49576	-	1221 372951.51 155098.64
									1222 372955.39 155096.97
									1223 372959.27 155095.30
									1224 372963.15 155093.63
									1225 372967.03 155091.96
									1226 372970.91 155090.29
									1227 372974.79 155088.62
									1228 372978.67 155086.95
									1229 372982.55 155085.28
									1230 372986.43 155083.61
									1231 372990.31 155081.94
									1232 372994.19 155080.27
									1233 372998.07 155078.60
									1234 373001.95 155076.93
									1235 373005.83 155075.26
									1236 373009.71 155073.59
									1237 373013.59 155071.92
									1238 373017.47 155070.25
									1239 373021.35 155068.58
									1240 373025.23 155066.91
									1241 373029.11 155065.24
									1242 373032.99 155063.57
									1243 373036.87 155061.90
									1244 373040.75 155060.23
									1245 373044.63 155058.56
									1246 373048.51 155056.89
									1247 373052.39 155055.22
									1248 373056.27 155053.55
									1249 373060.15 155051.88
									1250 373064.03 155050.21
									1251 373067.91 155048.54
									1252 373071.79 155046.87
									1253 373075.67 155045.20
1254 373079.55 155043.53									
1255 373083.43 155041.86									
1256 373087.31 155040.19									
1257 373091.19 155038.52									
1258 373095.07 155036.85									
1259 373098.95 155035.18									
1260 373102.83 155033.51									
1261 373106.71 155031.84									

Иин.№ подл.	Подп. и дата	Взам.инв.№	1	2	3	4	5	6	7
Лист 98	Лист 98	Лист 98	380	Коммунальное хозяйство	Свердловская область, г. Арамил, кадастровый квартал 66.33.0101012, микрорайон "Теплое поле", участок №380	Земли населенных пунктов	49576	-	1332 373055.38 155026.47
									1333 373059.26 155024.80
									1334 373063.14 155023.13
									1335 373067.02 155021.46
									1336 373070.90 155019.79
									1337 373074.78 155018.12
									1338 373078.66 155016.45
									1339 373082.54 155014.78
									1340 373086.42 155013.11
									1341 373090.30 155011.44
									1342 373094.18 155009.77
									1343 373098.06 155008.10
									1344 373101.94 155006.43
									1345 373105.82 155004.76
									1346 373109.70 155003.09
									1347 373113.58 155001.42
									1348 373117.46 155000.00
									1349 373121.34 154998.33
									1350 373125.22 154996.66
									1351 373129.10 154995.00
									1352 373132.98 154993.33
									1353 373136.86 154991.66
									1354 373140.74 154990.00
									1355 373144.62 154988.33
									1356 373148.50 154986.66
									1357 373152.38 154985.00
									1358 373156.26 154983.33
									1359 373160.14 154981.66
									1360 373164.02 154980.00
									1361 373167.90 154978.33
									1362 373171.78 154976.66
									1363 373175.66 154975.00
									1364 373179.54 154973.33
1365 373183.42 154971.66									
1366 373187.30 154970.00									
1367 373191.18 154968.33									

Table with columns: Инв.№ подл., Подп. и дата, Взам.инв.№, 1, 2, 3, 4, 5, 6, 7. Contains land parcel data for 380.

Table with columns: Инв.№ подл., Подп. и дата, Взам.инв.№, 1, 2, 3, 4, 5, 6, 7. Contains land parcel data for 381.

Table with columns: Инв.№ подл., Подп. и дата, Взам.инв.№, 1, 2, 3, 4, 5, 6, 7. Contains land parcel data for 380.

Table with columns: Инв.№ подл., Подп. и дата, Взам.инв.№, 1, 2, 3, 4, 5, 6, 7. Contains land parcel data for 381.

Table with columns: Инв.№ подл., Подп. и дата, Взам.инв.№, 1, 2, 3, 4, 5, 6, 7. Contains land parcel data for 381.

Table with columns: Инв.№ подл., Подп. и дата, Взам.инв.№, 1, 2, 3, 4, 5, 6, 7. Contains land parcel data for 381.

Table with columns: Инв.№ подл., Подп. и дата, Взам.инв.№, 1, 2, 3, 4, 5, 6, 7. Contains land parcel data for 381.

Table with columns: Инв.№ подл., Подп. и дата, Взам.инв.№, 1, 2, 3, 4, 5, 6, 7. Contains land parcel data for 381.



Изн.№ подл.	Подп. и дата	Взам.инв. №	1	2	3	4	5	6	7
0201824778-ПТ и ПМ	Лист 107		381	Земельные участки (территории) для общего пользования	Свердловская область, г. Арамиль, кадастровый квартал 66.33.0101012, микрорайон "Горное поле", участок №381	Земли населенных пунктов	50272		224 373316.46 155039.64
									226 373316.66 155039.06
									227 373316.79 155038.45
									228 373316.83 155037.83
									229 373316.81 155037.21
									230 373316.70 155036.60
									231 373316.52 155036.00
									232 373316.27 155035.44
									233 373315.94 155034.90
									234 373315.80 155034.70
									235 373290.18 155032.48
									236 373270.28 155024.10
									237 373134.28 155012.04
									238 373133.86 155011.93
									239 373133.37 155011.25
									240 373132.83 155011.84
									241 373132.26 155011.69
									242 373131.67 155011.82
									243 373131.05 155011.84
									183 373130.74 155011.84
									244 37320.85 155036.46
									245 37320.70 155035.48
									246 37320.24 155035.59
									247 37319.66 155035.80
									248 37319.10 155036.08
									249 37318.81 155036.26
									250 373263.47 155040.59
									251 37328.80 155041.34
									252 37320.53 155048.60
									253 37320.13 155046.79
									254 37318.18 155046.53
									255 37319.80 155047.52
									256 37319.29 155047.01
257 37319.54 155047.54									
258 373189.49 155048.76									
259 373182.48 155048.93									
260 373185.77 155049.31									

Изн.№ подл.	Подп. и дата	Взам.инв. №	1	2	3	4	5	6	7
0201824778-ПТ и ПМ	Лист 111		381	Земельные участки (территории) для общего пользования	Свердловская область, г. Арамиль, кадастровый квартал 66.33.0101012, микрорайон "Горное поле", участок №381	Земли населенных пунктов	50272		373 373252.15 155046.18
									374 373252.23 155045.84
									315 373072.07 155017.82
									375 373299.01 155054.05
									376 373298.70 155054.09
									377 373298.09 155054.22
									378 373297.51 155054.43
									379 373296.95 155054.71
									380 373296.44 155054.05
									381 373296.09 155054.35
									382 373281.82 155056.27
									383 373279.79 155056.27
									384 373279.80 155056.29
									385 373278.45 155056.08
									386 373249.62 155060.99
									387 373247.61 155060.99
									388 373247.63 155060.91
									389 373246.68 155060.24
									390 373216.16 155064.80
									391 373216.14 155064.80
									392 373216.14 155064.83
									393 373214.65 155064.90
									394 373186.16 155068.76
									395 373184.11 155068.75
									396 373184.11 155068.78
									397 373183.02 155069.18
									398 373153.08 155072.58
									399 373153.08 155072.57
									400 373153.05 155072.60
									401 373150.59 155071.88
									402 373140.94 155074.20
									403 373140.74 155074.54
									404 373140.49 155074.10
405 373140.31 155074.50									
406 373140.20 155074.31									
407 373140.18 155074.93									
408 373140.22 155074.55									

Изн.№ подл.	Подп. и дата	Взам.инв. №	1	2	3	4	5	6	7
0201824778-ПТ и ПМ	Лист 108		381	Земельные участки (территории) для общего пользования	Свердловская область, г. Арамиль, кадастровый квартал 66.33.0101012, микрорайон "Горное поле", участок №381	Земли населенных пунктов	50272		261 373185.13 155050.46
									262 373184.52 155050.00
									263 373184.52 155051.40
									264 373184.69 155051.97
									265 373184.69 155051.95
									266 373184.88 155051.82
									267 373185.20 155054.45
									268 373185.89 155054.71
									269 373187.08 155054.06
									270 373184.63 155054.37
									271 373205.76 155056.53
									272 373211.31 155057.22
									273 373212.77 155057.88
									274 373220.99 155057.58
									275 373219.53 155058.08
									276 373222.91 155058.73
									277 373227.20 155061.89
									278 373237.64 155062.25
									279 373238.17 155062.58
									280 373238.73 155062.84
									281 373239.52 155063.03
									282 373249.93 155063.15
									283 373249.56 155063.19
									284 373241.18 155063.15
									285 373241.79 155063.23
									286 373242.43 155062.84
									287 373242.94 155062.58
									288 373241.47 155062.25
									289 373241.95 155061.86
									290 373241.29 155061.82
									142 373269.77 155068.29
									292 373273.72 155063.29
									293 373280.05 155055.17
294 373305.76 155052.19									
295 373331.94 155048.38									
296 373363.37 155047.45									
297 373367.02 155044.77									
298 373368.27 155044.60									

Изн.№ подл.	Подп. и дата	Взам.инв. №	1	2	3	4	5	6	7
0201824778-ПТ и ПМ	Лист 113		381	Земельные участки (территории) для общего пользования	Свердловская область, г. Арамиль, кадастровый квартал 66.33.0101012, микрорайон "Горное поле", участок №381	Земли населенных пунктов	50272		447 373301.44 155054.43
									448 373300.86 155054.22
									449 373300.56 155054.14
									450 373299.94 155054.05
									451 373299.32 155054.03
									375 373299.01 155054.05
									452 373199.87 155080.39
									453 373121.37 155090.52
									454 373121.20 155090.52
									455 372899.39 1551192.15
									456 372898.80 1551193.58
									457 372898.67 1551194.81
									458 372898.84 1551196.04
									459 372899.31 1551197.19
									460 372900.05 1551198.19
									461 372901.01 1551198.97
									462 372902.12 1551199.50
									463 372981.97 1551210.57
									464 372982.72 1551210.49
									465 372983.33 1551210.34
									466 372983.90 1551210.11
									467 372984.45 1551209.81
									468 372984.96 1551209.45
									469 372985.21 1551209.23
									470 373152.94 1550991.47
									471 373168.07 1550971.17
									472 373199.30 1550925.41
									473 373218.21 1550897.74
									474 373227.67 1550883.99
									475 373259.56 1550835.78
									476 373279.65 1550803.44
									477 373309.19 1550761.90
									478 373311.43 1550760.23
479 373311.21 1550758.60									
480 373311.12 1550755.75									
481 373312.54 1550752.97									
482 373312.48 1550749.70									

Изн.№ подл.	Подп. и дата	Взам.инв. №	1	2	3	4	5	6	7
0201824778-ПТ и ПМ	Лист 109		381	Земельные участки (территории) для общего пользования	Свердловская область, г. Арамиль, кадастровый квартал 66.33.0101012, микрорайон "Горное поле", участок №381	Земли населенных пунктов	50272		299 373369.18 1550440.17
									300 373369.93 1550437.38
									301 373370.30 1550434.66
									302 373370.20 1550430.90
									303 373369.80 1550432.41
									304 373368.87 1550425.01
									305 373367.51 1550422.00
									306 373365.98 1550419.66
									307 373325.33 1550367.06
									308 373324.90 1550366.82
									309 373324.41 1550366.24
									310 373323.87 1550365.93
									311 373323.30 1550365.68
									312 373322.71 1550365.51
									313 373322.09 1550365.43
									314 373321.47 1550365.40
									244 373320.85 1550365.46
									315 373077.07 1550172.82
									316 373071.04 1550171.48
									317 373070.77 1550171.19
									318 373070.32 1550170.75
									319 373069.83 1550170.37
									320 373069.29 1550170.06
									321 373068.72 1550169.81
									322 373068.13 1550169.64
									323 373067.82 1550169.59
									324 373067.20 1550169.53
									325 373066.58 1550169.55
									326 373065.96 1550169.64
									327 373065.37 1550169.78
									328 373064.80 1550170.06
									329 373064.29 1550170.35
									330 373063.92 1550170.65
331 373012.98 1550116.64									
332 373012.37 1550116.31									
333 373012.00 1550112.54									
334 373011.65 1550113.06									

Изн.№ подл.	Подп. и дата	Взам.инв. №	1	2	3	4	5	6	7
0201824778-ПТ и ПМ	Лист 112		381	Земельные участки (территории) для общего пользования	Свердловская область, г. Арамиль, кадастровый квартал 66.33.0101012, микрорайон "Горное поле", участок №381	Земли населенных пунктов	50272		409 373140.55 1550718.16
									410 373140.55 1550718.75
									411 373140.82 1550749.31
									412 373141.16 1550749.83
									413 373141.42 1550750.16
									414 373141.49 1550751.84
									415 373199.61 1550794.19
									416 373196.00 1550794.44
									417 373196.57 1550794.67
									418 373197.18 1550794.82
									419 373197.79 1550794.90
									420 373198.42 1550795.00
									421 373199.03 1550794.82
									422 373199.64 1550794.67
									423 373200.21 1550794.44
									424 373200.76 1550794.14
									425 373201.27 1550793.78
									426 373201.73 1550793.36
									427 373202.56 1550789.59
									428 373217.26 1550787.87
									429 373274.79 1550699.33
									430 373276.97 1550699.52
									431 373278.21 1550699.03
									432 373278.97 1550699.42
									433 373279.12 1550699.16
									434 373279.39 1550699.60
									435 373279.59 1550699.23
									436 373279.72 1550699.40
									437 373279.76 1550699.78
									438 373279.63 1550699.16
									439 373279.63 1550699.55
									440 373279.45 1550699.04
									441 373279.20 1550688.39
442 373278.87 1550687.85									
443 373278.49 1550687.37									
444 373278.03 1550686.91									
445 373277.14 1550684.80									
446 373276.02 1550684.72									

Изн.№ подл.	Подп. и дата	Взам.инв. №	1	2	3	4	5	6	7
0201824778-ПТ и ПМ	Лист 110		381	Земельные участки (территории) для общего пользования	Свердловская область, г. Арамиль, кадастровый квартал 66.33.0101012, микрорайон "Горное поле", участок №381	Земли населенных пунктов	50272		335 373011.36 1550213.61
									336 373011.14 1550214.19
									337 373011.00 1550214.79
									338 373010.93 1550215.41
									339 373010.94 1550216.03
									340 373011.03 1550216.65
									341 373011.19 1550217.25
									342 373011.42 1550217.82
									343 373011.66 1550218.25
									344 373012.03 1550218.73
									345 373018.94 1550444.08
									346 373110.37 1550345.92
									347 373157.34 1550406.67
									348 373160.28 1550414.47
									349 373161.53 155043.46
									350 373154.03 155043.84
									351 373194.56 1550454.17
									352 373194.12 155044.43
									353 373195.71 155044.62
									354 373196.32 155044.74
									355 373196.95 155044.78
									356 373197.57 155044.74
									357 373198.18 155044.62
									358 373198.77 155044.43
									359 373199.33 155044.17
									360 373199.86 155043.84
									361 373200.12 155043.64
									362 373201.61 155042.40
									363 373252.00 155041.99
									364 373252.37 155041.49
									365 373252.68 155041.04
									366 373252.91 155040.37
									367 373252.07 155040.77
368 373253.16 155040.93									
369 373253.17 155040.83									
370 373253.10 155040.70									
371 373252.96 155040.71									
372 373252.74 155040.73									

Изн.№ подл.	Подп. и дата	Взам.инв. №	1	2	3	4	5	6	7
0201824778-ПТ и ПМ	Лист 114		381	Земельные участки (территории) для общего пользования	Свердловская область, г. Арамиль, кадастровый квартал 66.33.0101012, микрорайон "Горное поле", участок №381	Земли населенных пунктов	50272		483 373131.88 1550716.61
									484 373131.98 1550714.35
									485 373130.74 1550740.83
									486 373130.63 1550737.92
									487 373276.43 1550715.42
									488 373276.17 1550715.24
									489 373276.66 1550714.90
									490 373275.10 1550714.62
									491 373274.52 1550714.41
									492 373273.91 1550714.28
									493 373273.29 1550714.22
									494 373272.67 1550714.08
									495 373272.05 1550714.33
									496 373271.46 1550714.50
									497 373270.89 1550714.78
									498 373270.35 1550715.06
									499 373269.86 1550715.44
									452 373199.87 1550803.39
									500 373134.89 1550754.43
									501 373134.58 1550754.47
									502 373133.97 1550754.60
									503 373133.39 1550754.81
									504 373133.11 1550754.94
									505 373132.57 1550755.25
									506 373132.08 1550755.63
									507 373131.75 1550755.95
									508 373122.46 1550768.52
									509 373120.45 1550768.51
									510 373120.45 1550770.54
									511 373092.48 1550807.02
									512 373090.46 1550807.01
									513 373089.48 1550806.61
									514 373088.34 1550811.69
515 373061.39 1550846.83									
516 373059.39 1550846.84									
517 373059.37 1550848.87									
518 373058.86 1550850.37									

Table with columns: Инв.№ подл., Подл. и дата, Взам.инв.№, 1, 2, 3, 4, 5, 6, 7. Contains land parcel data for 381, 50272.

Table with columns: Инв.№ подл., Подл. и дата, Взам.инв.№, 1, 2, 3, 4, 5, 6, 7. Contains land parcel data for 381, 50272.

Table with columns: Инв.№ подл., Подл. и дата, Взам.инв.№, 1, 2, 3, 4, 5, 6, 7. Contains land parcel data for 381, 50272.

Table with columns: Инв.№ подл., Подл. и дата, Взам.инв.№, 1, 2, 3, 4, 5, 6, 7. Contains land parcel data for 381, 50272.

Table with columns: Инв.№ подл., Подл. и дата, Взам.инв.№, 1, 2, 3, 4, 5, 6, 7. Contains land parcel data for 381, 50272.

Table with columns: Инв.№ подл., Подл. и дата, Взам.инв.№, 1, 2, 3, 4, 5, 6, 7. Contains land parcel data for 381, 50272.

Table with columns: Инв.№ подл., Подл. и дата, Взам.инв.№, 1, 2, 3, 4, 5, 6, 7. Contains land parcel data for 381, 50272.

Table with columns: Инв.№ подл., Подл. и дата, Взам.инв.№, 1, 2, 3, 4, 5, 6, 7. Contains land parcel data for 381, 50272.



Имя № подл.	Подп. и дата	Взам.имв. №	1	2	3	4	5	6	7		
815	373098.04	1550629.25	381	Земельные участки (территории) для общего пользования	Свердловская область, г. Арамилы, кадастровый квартал 66-33-0101012, микрорайон "Теплое поле", участок №381	Земли населенных пунктов	50272	-	815	373098.04	1550629.25
816	373098.02	1550628.03							816	373098.02	1550628.03
817	373097.71	1550628.32							817	373097.71	1550628.32
818	373097.73	1550627.72							818	373097.73	1550627.72
819	373097.48	1550627.16							819	373097.48	1550627.16
820	373097.15	1550626.62							820	373097.15	1550626.62
821	373096.77	1550626.14							821	373096.77	1550626.14
822	373096.32	1550625.70							822	373096.32	1550625.70
823	373095.83	1550625.32							823	373095.83	1550625.32
824	373095.29	1550625.01							824	373095.29	1550625.01
825	373094.72	1550624.76							825	373094.72	1550624.76
826	373094.09	1550624.38							826	373094.09	1550624.38
827	373026.88	1550620.69							827	373026.88	1550620.69
828	373026.29	1550620.71							828	373026.29	1550620.71
829	373025.67	1550620.80							829	373025.67	1550620.80
830	373025.08	1550620.97							830	373025.08	1550620.97
831	373024.51	1550621.22							831	373024.51	1550621.22
832	373023.97	1550613.93							832	373023.97	1550613.93
833	373023.48	1550621.91							833	373023.48	1550621.91
834	373023.03	1550622.35							834	373023.03	1550622.35
835	373022.65	1550622.83							835	373022.65	1550622.83
836	373022.32	1550623.37							836	373022.32	1550623.37
837	373021.97	1550623.93							837	373021.97	1550623.93
838	373021.89	1550624.53							838	373021.89	1550624.53
839	373021.87	1550624.79							839	373021.87	1550624.79
840	373021.70	1550626.45							840	373021.70	1550626.45
841	372965.41	1550924.08							841	372965.41	1550924.08
842	372965.35	1550926.13							842	372965.35	1550926.13
843	372958.34	1550963.64							843	372958.34	1550963.64
844	372958.34	1550963.88							844	372958.34	1550963.88
845	372958.38	1550964.13							845	372958.38	1550964.13
846	372958.44	1550964.37							846	372958.44	1550964.37
847	372958.66	1550964.81	847	372958.66	1550964.81						
848	372958.66	1550964.81	848	372958.66	1550964.81						
849	372958.81	1550965.01	849	372958.81	1550965.01						
850	372958.98	1550965.19	850	372958.98	1550965.19						
851	372959.17	1550965.35	851	372959.17	1550965.35						
852	372959.38	1550965.48	852	372959.38	1550965.48						

Имя № подл.	Подп. и дата	Взам.имв. №	1	2	3	4	5	6	7		
965	372935.79	1551000.85	381	Земельные участки (территории) для общего пользования	Свердловская область, г. Арамилы, кадастровый квартал 66-33-0101012, микрорайон "Теплое поле", участок №381	Земли населенных пунктов	50272	-	965	372935.79	1551000.85
964	372942.26	1550990.02							964	372942.26	1550990.02
963	372942.25	1550989.63							963	372942.25	1550989.63
966	372947.51	1550983.30							966	372947.51	1550983.30
967	372947.86	1550982.79							967	372947.86	1550982.79
968	372948.19	1550982.25							968	372948.19	1550982.25
969	372948.48	1550978.51							969	372948.48	1550978.51
970	372948.73	1550981.14							970	372948.73	1550981.14
971	372948.95	1550980.55							971	372948.95	1550980.55
972	372949.13	1550979.96							972	372949.13	1550979.96
973	372949.27	1550979.35							973	372949.27	1550979.35
974	372949.44	1550978.51							974	372949.44	1550978.51
975	373015.74	1550625.69							975	373015.74	1550625.69
976	373015.78	1550625.48							976	373015.78	1550625.48
977	373015.83	1550624.99							977	373015.83	1550624.99
978	373015.83	1550624.52							978	373015.83	1550624.52
979	373015.76	1550623.90							979	373015.76	1550623.90
980	373015.63	1550623.30							980	373015.63	1550623.30
981	373015.40	1550622.72							981	373015.40	1550622.72
982	373015.11	1550622.17							982	373015.11	1550622.17
983	373014.76	1550621.65							983	373014.76	1550621.65
984	373014.34	1550621.19							984	373014.34	1550621.19
985	373013.87	1550620.78							985	373013.87	1550620.78
986	373013.36	1550620.44							986	373013.36	1550620.44
987	373012.80	1550620.16							987	373012.80	1550620.16
988	373012.22	1550619.95							988	373012.22	1550619.95
989	373011.61	1550619.82							989	373011.61	1550619.82
990	373011.83	1550619.76							990	373011.83	1550619.76
992	372944.70	1550615.93							992	372944.70	1550615.93
991	373007.39	1550222.54							991	373007.39	1550222.54
993	373006.99	1550222.09							993	373006.99	1550222.09
994	373006.53	1550221.68							994	373006.53	1550221.68
995	373006.01	1550221.34	995	373006.01	1550221.34						
996	373005.45	1550221.06	996	373005.45	1550221.06						
997	373004.87	1550220.85	997	373004.87	1550220.85						
998	373004.26	1550220.72	998	373004.26	1550220.72						
999	373003.64	1550220.66	999	373003.64	1550220.66						

Имя № подл.	Подп. и дата	Взам.имв. №	1	2	3	4	5	6	7		
889	373014.92	1550611.51	381	Земельные участки (территории) для общего пользования	Свердловская область, г. Арамилы, кадастровый квартал 66-33-0101012, микрорайон "Теплое поле", участок №381	Земли населенных пунктов	50272	-	889	373014.92	1550611.51
890	373015.23	1550610.96							890	373015.23	1550610.96
891	373015.46	1550609.79							891	373015.46	1550609.79
892	373015.62	1550609.99							892	373015.62	1550609.99
893	373015.71	1550609.17							893	373015.71	1550609.17
894	373015.72	1550608.65							894	373015.72	1550608.65
895	373014.21	1550456.77							895	373014.21	1550456.77
896	373014.26	1550455.84							896	373014.26	1550455.84
897	373011.95	1550401.94							897	373011.95	1550401.94
898	373012.20	1550401.37							898	373012.20	1550401.37
899	373012.92	1550400.53							899	373012.92	1550400.53
900	373098.04	1550348.12							900	373098.04	1550348.12
901	373098.46	1550347.93							901	373098.46	1550347.93
902	373098.89	1550347.32							902	373098.89	1550347.32
903	373099.26	1550346.82							903	373099.26	1550346.82
904	373099.57	1550346.27							904	373099.57	1550346.27
905	373099.80	1550345.70							905	373099.80	1550345.70
906	373099.98	1550345.10							906	373099.98	1550345.10
907	373100.05	1550344.48							907	373100.05	1550344.48
908	373100.06	1550343.86							908	373100.06	1550343.86
909	373099.99	1550343.24							909	373099.99	1550343.24
910	373099.85	1550342.64							910	373099.85	1550342.64
911	373099.63	1550342.06							911	373099.63	1550342.06
912	373099.34	1550341.51							912	373099.34	1550341.51
913	373099.24	1550341.35							913	373099.24	1550341.35
914	373058.87	1550289.15							914	373058.87	1550289.15
915	373058.64	1550288.88							915	373058.64	1550288.88
916	373058.19	1550288.44							916	373058.19	1550288.44
917	373057.70	1550287.86							917	373057.70	1550287.86
918	373057.16	1550287.75							918	373057.16	1550287.75
919	373056.59	1550287.50							919	373056.59	1550287.50
920	373056.00	1550287.33							920	373056.00	1550287.33
921	373055.58	1550287.24	921	373055.58	1550287.24						
922	373054.76	1550287.22	922	373054.76	1550287.22						
923	372944.70	1550615.93	923	372944.70	1550615.93						
924	372944.58	1550616.04	924	372944.58	1550616.04						

Имя № подл.	Подп. и дата	Взам.имв. №	1	2	3	4	5	6	7		
999	373003.02	1550206.68	381	Земельные участки (территории) для общего пользования	Свердловская область, г. Арамилы, кадастровый квартал 66-33-0101012, микрорайон "Теплое поле", участок №381	Земли населенных пунктов	50272	-	999	373003.02	1550206.68
1000	373002.40	1550206.77							1000	373002.40	1550206.77
1001	373001.81	1550206.81							1001	373001.81	1550206.81
1002	373001.24	1550206.19							1002	373001.24	1550206.19
1003	373000.85	1550202.41							1003	373000.85	1550202.41
1004	373000.40	1550202.77							1004	373000.40	1550202.77
1005	372899.15	1550306.46							1005	372899.15	1550306.46
1006	372854.12	1550433.28							1006	372854.12	1550433.28
1007	372856.92	1550600.21							1007	372856.92	1550600.21
1008	372856.93	1550600.74							1008	372856.93	1550600.74
1009	372857.00	1550601.17							1009	372857.00	1550601.17
1010	372857.16	1550601.77							1010	372857.16	1550601.77
1011	372857.59	1550602.89							1011	372857.59	1550602.89
1012	372857.70	1550603.89							1012	372857.70	1550603.89
1013	372858.07	1550603.39							1013	372858.07	1550603.39
1014	372858.50	1550603.84							1014	372858.50	1550603.84
1015	372858.98	1550604.23							1015	372858.98	1550604.23
1016	372859.24	1550604.40							1016	372859.24	1550604.40
1017	372859.79	1550604.70							1017	372859.79	1550604.70
1018	372860.36	1550605.93							1018	372860.36	1550605.93
1019	372860.92	1550606.07							1019	372860.92	1550606.07
1020	372861.82	1550606.12							1020	372861.82	1550606.12
1021	372862.67	1550606.23							1021	372862.67	1550606.23
1022	372919.45	1550609.10							1022	372919.45	1550609.10
1023	372931.03	1550609.02							1023	372931.03	1550609.02
1024	372931.64	1550608.87							1024	372931.64	1550608.87
1025	372932.21	1550608.64							1025	372932.21	1550608.64
1026	372932.76	1550608.34							1026	372932.76	1550608.34
1027	372933.27	1550607.98							1027	372933.27	1550607.98
1028	372933.72	1550607.56							1028	372933.72	1550607.56
1029	372934.12	1550607.08							1029	372934.12	1550607.08
1030	372934.46	1550606.56							1030	372934.46	15

Изм. № подл.	Подп. и дата	Взам. инв. №	1	2	3	4	5	6	7	
Ф 2018.214776-П/П и ПМ	Лист 131		381	Земельные участки (территории) для обременения	Свердловская область, г. Арамиль, кадастровый квартал 66:33:0101012, микрорайон "Теплое поле", участок №381	Земли населенных пунктов	50272	1111	372929.18	550615.03
								1056	372928.55	550615.01
								1112	372805.02	550918.61
								1113	372802.57	550918.47
								1114	372801.90	550918.51
								1115	372801.28	550918.60
								1116	372806.98	550918.68
								1117	372800.40	550918.89
								1118	372799.84	550919.17
								1119	372799.33	550919.51
								1120	372798.86	550919.92
								1121	372798.44	550920.38
								1122	372798.09	550920.90
								1123	372797.80	550921.45
								1124	372797.88	550922.03
								1125	372797.48	550922.54
								1126	372751.28	551168.45
								1127	372751.28	551168.81
								1128	372751.29	551169.12
								1129	372751.28	551169.74
								1130	372751.54	551170.34
1131	372751.77	551170.91								
1132	372752.08	551171.46								
1133	372752.45	551171.96								
1134	372752.88	551172.41								
1135	372753.36	551172.80								
1136	372753.87	551173.12								
1137	372753.81	551181.97								
1138	372796.47	551184.84								
1139	372797.67	551184.61								
1140	372798.79	551184.08								
1141	372799.75	551183.30								
1142	372800.15	551182.82								
1143	372800.64	551182.02								
1144	372801.69	551178.96								
1145	372807.55	551161.91								
1146	372807.90	551161.07								

Изм. № подл.	Подп. и дата	Взам. инв. №	1	2	3	4	5	6	7	
Ф 2018.214776-П/П и ПМ	Лист 132		381	Земельные участки (территории) для обременения	Свердловская область, г. Арамиль, кадастровый квартал 66:33:0101012, микрорайон "Теплое поле", участок №381	Земли населенных пунктов	50272	1147	372808.12	551160.65
								1148	372808.79	551159.68
								1149	372837.28	551124.90
								1151	372837.94	551123.97
								1152	372838.42	551123.17
								1153	372838.86	551123.34
								1154	372839.24	551121.49
								1155	372839.56	551120.62
								1156	372839.83	551119.72
								1157	372840.05	551118.82
								1158	372840.17	551118.11
								1159	372875.85	550928.32
								1160	372875.94	550927.79
								1161	372875.95	550927.48
								1162	372875.93	550926.86
								1163	372875.82	550926.25
								1164	372875.64	550925.65
								1165	372875.59	550925.09
								1166	372875.06	550924.55
								1167	372874.68	550924.07
								1168	372874.27	550923.63
1169	372873.74	550923.25								
1170	372873.20	550922.94								
1171	372872.63	550922.69								
1172	372872.04	550922.42								
1173	372871.48	550922.15								
1174	372870.92	550921.88								
1175	372951.75	550989.47								
1176	372951.45	550989.55								
1177	372950.87	550989.76								
1178	372950.31	550989.94								
1179	372949.80	550990.38								
1180	372949.33	550990.79								
1181	372948.82	550991.13								
1182	372948.31	551002.03								
1183	372939.27	551002.02								

Изм. № подл.	Подп. и дата	Взам. инв. №	1	2	3	4	5	6	7	
Ф 2018.214776-П/П и ПМ	Лист 133		381	Земельные участки (территории) для обременения	Свердловская область, г. Арамиль, кадастровый квартал 66:33:0101012, микрорайон "Теплое поле", участок №381	Земли населенных пунктов	50272	1183	372939.26	551004.05
								1184	372939.20	551004.67
								1185	372908.16	551041.68
								1186	372908.15	551041.51
								1187	372879.92	551080.11
								1188	372877.90	551080.10
								1189	372877.89	551082.14
								1190	372877.24	551082.86
								1191	372849.05	551120.13
								1192	372847.00	551120.12
								1193	372847.00	551122.15
								1194	372846.68	551122.89
								1195	372845.02	551122.49
								1196	372842.35	551128.17
								1197	372815.63	551160.65
								1198	372813.43	551163.48
								1199	372813.22	551163.86
								1200	372813.33	551181.69
								1201	372807.22	551182.11
								1202	372807.59	551183.34
								1203	372807.86	551184.49
1204	372808.60	551185.49								
1205	372809.56	551186.77								
1206	372810.68	551186.80								
1207	372811.41	551186.91								
1208	372885.74	551197.22								
1209	372886.44	551197.14								
1210	372887.03	551196.99								
1211	372887.90	551196.62								
1212	372888.81	551195.99								
1213	372889.55	551040.62								
1214	373010.12	551039.85								
1215	373010.27	551039.57								
1216	373010.50	551039.00								
1217	373010.66	551038.40								
1218	373010.78	551037.58								
1219	373010.76	551037.16								
1220	373010.69	551036.54								

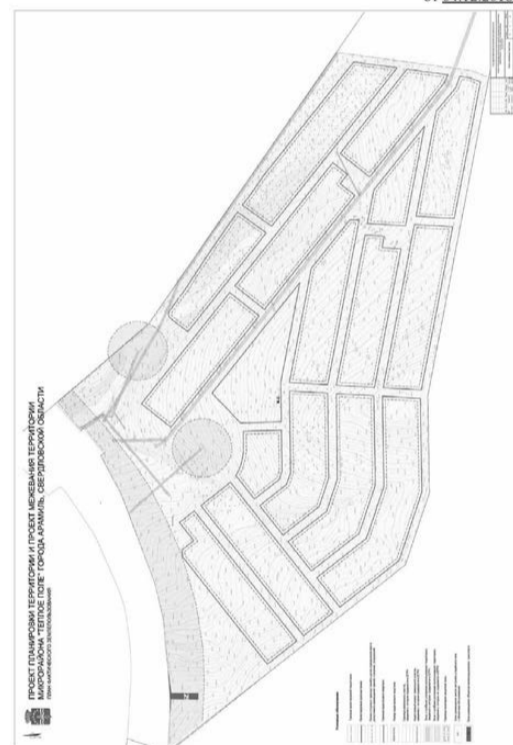
Изм. № подл.	Подп. и дата	Взам. инв. №	1	2	3	4	5	6	7	
Ф 2018.214776-П/П и ПМ	Лист 134		381	Земельные участки (территории) для обременения	Свердловская область, г. Арамиль, кадастровый квартал 66:33:0101012, микрорайон "Теплое поле", участок №381	Земли населенных пунктов	50272	1221	373010.55	551035.94
								1222	373010.33	551035.36
								1223	373010.04	551034.81
								1224	373009.69	551034.29
								1225	373009.27	551033.83
								1226	373008.92	551033.52
								1227	372956.75	550991.08
								1228	372956.10	550990.55
								1229	372955.62	550990.30
								1230	372955.08	550989.80
								1231	372954.51	550989.47
								1232	372953.92	550989.64
								1233	372953.30	550989.38
								1234	372952.68	550989.06
								1235	372952.06	550988.42
								1236	372951.75	550988.47
								1237	372964.28	550916.24
								1238	372964.23	550916.24
								1239	372966.23	550918.27
								1240	372966.23	550916.23
								1241	372964.28	550916.24

Способы образования образуемых земельных участков	
Условный номер образуемого ЗУ	Способ образования (Вид кадастровых работ)
1-381	Все земельные участки образуются путем образования из земель государственной или муниципальной собственности

Ф. 2018.214776-П и ПМ

Лист 135

Приложение № 4 к Постановлению Главы Арамилского городского округа от 04.12.2018 № 880



Приложение № 5 к Постановлению Главы Арамилского городского округа от 04.12.2018 № 880

