

# Вечерний Первоуральск

№ 71 (19175)

ВТОРНИК, 11 СЕНТЯБРЯ 2018 ГОДА

ГАЗЕТА ВЫХОДИТ С 19 ИЮНЯ 1931 ГОДА

Уважаемые читатели!  
Продолжается подписка на газету "Вечерний Первоуральск"  
(с октября 2018 года)

- подписка с доставкой (почтовая)  
- подписка коллективная

- 140 рублей,  
- 80 рублей,

- подписка без доставки (получать в редакции)  
- 60 рублей



## АДМИНИСТРАЦИЯ ГОРОДСКОГО ОКРУГА ПЕРВОУРАЛЬСК ПОСТАНОВЛЕНИЕ

04.09.2018

№

1468

г. Первоуральск

Об утверждении плана работы мобильной группы по выявлению неучтенных объектов недвижимости, земельных участков и предприятий (бизнеса) на территории городского округа Первоуральск на III квартал 2018 года

В соответствии с поручением Председателя Правительства Свердловской области от 13 августа 2010 года № 02-09-5571 «Об активизации работы по дополнительной мобилизации налоговых и неналоговых доходов областного бюджета», в целях обеспечения дополнительных поступлений основных резервных источников доходной части областного и местного бюджетов по налогам на имущество, для выявления и полноты учета объектов недвижимого имущества в городском округе Первоуральск, на основании Распоряжения Главы городского округа Первоуральск от 05 октября 2009 года № 358, Положения о мобильной группе по выявлению неучтенных объектов недвижимости, земельных участков и предприятий (бизнеса) на территории городского округа Первоуральск, утвержденного Постановлением Главы городского округа Первоуральск от 22 октября 2010 года № 2489, руководствуясь статьями 30, 31 Устава городского округа Первоуральск, Администрация городского округа Первоуральск

### ПОСТАНОВЛЯЕТ:

1. Утвердить план работы мобильной группы по выявлению неучтенных объектов недвижимости, земельных участков и предприятий (бизнеса) на территории городского округа Первоуральск на III квартал 2018 года (приложение 1).
2. Утвердить график проведения дворовых обходов мобильной группы по выявлению неучтенных объектов недвижимости, земельных участков и предприятий (бизнеса) на территории городского округа Первоуральск на III квартал 2018 года (приложение 2).

Приложение 1  
УТВЕРЖДЕН  
постановлением Администрации  
городского округа Первоуральск  
от 04.09.2018 № 1468

План работы мобильной группы по выявлению неучтенных объектов недвижимости, земельных участков и предприятий (бизнеса) на территории городского округа Первоуральск на III квартал 2018 года.

| № п/п | Адрес земельного участка                                |
|-------|---|
| 1.    | г. Первоуральск, п. Прогресс, ул. Первомайская, д. 2А   |
| 2.    | г. Первоуральск, п. Прогресс, ул. Первомайская, д. 5    |
| 3.    | г. Первоуральск, п. Прогресс, ул. Первомайская, д. 8    |
| 4.    | г. Первоуральск, п. Прогресс, ул. Первомайская, д. 9    |
| 5.    | г. Первоуральск, п. Прогресс, ул. Первомайская, д. 11   |
| 6.    | г. Первоуральск, п. Прогресс, ул. Первомайская, д. 13   |
| 7.    | г. Первоуральск, п. Прогресс, ул. Первомайская, д. 15   |
| 8.    | г. Первоуральск, п. Прогресс, ул. Первомайская, д. 17   |
| 9.    | г. Первоуральск, п. Прогресс, ул. Первомайская, д. 19   |
| 10.   | г. Первоуральск, п. Прогресс, ул. Первомайская, д. 21   |
| 11.   | г. Первоуральск, п. Прогресс, ул. Фрунзе, д. 8          |
| 12.   | г. Первоуральск, п. Прогресс, ул. Фрунзе, д. 11         |
| 13.   | г. Первоуральск, п. Прогресс, ул. Степана Разина, д. 1Б |
| 14.   | г. Первоуральск, п. Прогресс, ул. Степана Разина, д. 3  |
| 15.   | г. Первоуральск, п. Прогресс, ул. Степана Разина, д. 7  |
| 16.   | г. Первоуральск, п. Прогресс, ул. Степана Разина, д. 9  |
| 17.   | г. Первоуральск, п. Прогресс, ул. Степана Разина, д. 16 |
| 18.   | г. Первоуральск, п. Прогресс, ул. Степана Разина, д. 21 |
| 19.   | г. Первоуральск, п. Прогресс, ул. Куйбышева, д. 13      |
| 20.   | г. Первоуральск, п. Прогресс, ул. Заречная, д. 1А       |
| 21.   | г. Первоуральск, п. Прогресс, ул. Заречная, д. 3        |
| 22.   | г. Первоуральск, п. Прогресс, ул. Заречная, д. 4        |
| 23.   | г. Первоуральск, п. Прогресс, ул. Заречная, д. 5        |
| 24.   | г. Первоуральск, п. Прогресс, ул. Заречная, д. 8        |
| 25.   | г. Первоуральск, п. Прогресс, ул. Заречная, д. 9        |
| 26.   | г. Первоуральск, п. Прогресс, ул. Заречная, д. 11       |
| 27.   | г. Первоуральск, п. Прогресс, ул. Заречная, д. 13       |
| 28.   | г. Первоуральск, п. Прогресс, ул. Заречная, д. 15       |
| 29.   | г. Первоуральск, п. Прогресс, ул. Заречная, д. 16А      |
| 30.   | г. Первоуральск, п. Прогресс, ул. Заречная, д. 17       |
| 31.   | г. Первоуральск, п. Прогресс, ул. Заречная, д. 18А      |
| 32.   | г. Первоуральск, п. Прогресс, ул. Заречная, д. 18       |

3

|      |   |
|------|---|
| 76.  | г. Первоуральск, п. Прогресс, ул. Зеленая, д. 16        |
| 77.  | г. Первоуральск, п. Прогресс, ул. Зеленая, д. 18        |
| 78.  | г. Первоуральск, п. Прогресс, ул. Береговая, д. 14А     |
| 79.  | г. Первоуральск, п. Прогресс, ул. Береговая, д. 18А     |
| 80.  | г. Первоуральск, п. Прогресс, ул. Береговая, д. 21      |
| 81.  | г. Первоуральск, п. Прогресс, ул. Бр. Кукаркиных, д. 12 |
| 82.  | г. Первоуральск, п. Прогресс, ул. Бр. Кукаркиных, д. 8  |
| 83.  | г. Первоуральск, п. Прогресс, ул. Нагорная, д. 14       |
| 84.  | г. Первоуральск, п. Прогресс, ул. Нагорная, д. 28       |
| 85.  | г. Первоуральск, п. Прогресс, ул. Нагорная, д. 29       |
| 86.  | г. Первоуральск, п. Прогресс, ул. Нагорная, д. 30       |
| 87.  | г. Первоуральск, п. Прогресс, ул. Нагорная, д. 32       |
| 88.  | г. Первоуральск, п. Прогресс, ул. Нагорная, д. 37       |
| 89.  | г. Первоуральск, п. Прогресс, ул. Нагорная, д. 47       |
| 90.  | г. Первоуральск, п. Прогресс, ул. Нагорная, д. 57       |
| 91.  | г. Первоуральск, п. Прогресс, ул. Нагорная, д. 61       |
| 92.  | г. Первоуральск, п. Прогресс, ул. Нагорная, д. 95А      |
| 93.  | г. Первоуральск, п. Прогресс, ул. Нагорная, д. 97       |
| 94.  | г. Первоуральск, п. Прогресс, ул. Новая, д. 11          |
| 95.  | г. Первоуральск, п. Прогресс, ул. Новая, д. 27          |
| 96.  | г. Первоуральск, п. Прогресс, ул. Новая, д. 6Б          |
| 97.  | г. Первоуральск, п. Прогресс, ул. Тихая, д. 2           |
| 98.  | г. Первоуральск, п. Прогресс, ул. Тихая, д. 25 кв. 2    |
| 99.  | г. Первоуральск, п. Прогресс, ул. Тихая, д. 8           |
| 100. | г. Первоуральск, п. Прогресс, ул. Вагучина, д. 1        |
| 101. | г. Первоуральск, п. Прогресс, ул. Державина, д. 9       |
| 102. | г. Первоуральск, п. Прогресс, ул. Краснодонцев, д. 1Д   |
| 103. | г. Первоуральск, п. Прогресс, ул. Краснодонцев, д. 23   |
| 104. | г. Первоуральск, п. Прогресс, ул. Лермонтова, д. 8      |
| 105. | г. Первоуральск, п. Прогресс, ул. Ломоносова, д. 1      |
| 106. | г. Первоуральск, п. Прогресс, ул. Ломоносова, д. 12     |
| 107. | г. Первоуральск, п. Прогресс, ул. Ломоносова, д. 12А    |
| 108. | г. Первоуральск, п. Прогресс, ул. Ломоносова, д. 16     |
| 109. | г. Первоуральск, п. Прогресс, ул. Ломоносова, д. 3      |
| 110. | г. Первоуральск, п. Прогресс, ул. Ломоносова, д. 8      |
| 111. | г. Первоуральск, п. Прогресс, ул. Луначарского, д. 12   |
| 112. | г. Первоуральск, п. Прогресс, ул. Луначарского, д. 2    |
| 113. | г. Первоуральск, п. Прогресс, ул. Малышева, д. 7        |
| 114. | г. Первоуральск, п. Прогресс, ул. Пионерская, д. 18     |
| 115. | г. Первоуральск, п. Прогресс, ул. Пионерская, д. 5      |
| 116. | г. Первоуральск, п. Прогресс, ул. Пушкина, д. 8         |
| 117. | г. Первоуральск, п. Прогресс, ул. С.Лазо, д. 10         |
| 118. | г. Первоуральск, п. Прогресс, ул. С.Лазо, д. 30         |

2

|     |  |
|-----|--|
| 33. | г. Первоуральск, п. Прогресс, ул. Заречная, д. 40        |
| 34. | г. Первоуральск, п. Прогресс, ул. 1 Садовая, д. 10       |
| 35. | г. Первоуральск, п. Прогресс, ул. 1 Садовая, д. 17       |
| 36. | г. Первоуральск, п. Прогресс, ул. 2 Садовая, д. 6        |
| 37. | г. Первоуральск, п. Прогресс, ул. 40 лет Октября, д. 2   |
| 38. | г. Первоуральск, п. Прогресс, ул. 40 лет Октября, д. 3   |
| 39. | г. Первоуральск, п. Прогресс, ул. 40 лет Октября, д. 3А  |
| 40. | г. Первоуральск, п. Прогресс, ул. 40 лет Октября, д. 4   |
| 41. | г. Первоуральск, п. Прогресс, ул. 40 лет Октября, д. 5А  |
| 42. | г. Первоуральск, п. Прогресс, ул. 40 лет Октября, д. 6   |
| 43. | г. Первоуральск, п. Прогресс, ул. 40 лет Октября, д. 8   |
| 44. | г. Первоуральск, п. Прогресс, ул. Мира, д. 2             |
| 45. | г. Первоуральск, п. Прогресс, ул. Мира, д. 5             |
| 46. | г. Первоуральск, п. Прогресс, ул. Мира, д. 7             |
| 47. | г. Первоуральск, п. Прогресс, ул. Мира, д. 8А            |
| 48. | г. Первоуральск, п. Прогресс, ул. Лесная, д. 5           |
| 49. | г. Первоуральск, п. Прогресс, ул. Лесная, д. 12          |
| 50. | г. Первоуральск, п. Прогресс, ул. Лесная, д. 13          |
| 51. | г. Первоуральск, п. Прогресс, ул. Лесная, д. 16          |
| 52. | г. Первоуральск, п. Прогресс, ул. Лесная, д. 17          |
| 53. | г. Первоуральск, п. Прогресс, ул. Радищева, д. 2         |
| 54. | г. Первоуральск, п. Прогресс, ул. Радищева, д. 8         |
| 55. | г. Первоуральск, п. Прогресс, ул. Радищева, д. 21        |
| 56. | г. Первоуральск, п. Прогресс, ул. Радищева, д. 23        |
| 57. | г. Первоуральск, п. Прогресс, ул. Радищева, д. 34А       |
| 58. | г. Первоуральск, п. Прогресс, ул. Радищева, д. 36А       |
| 59. | г. Первоуральск, п. Прогресс, ул. Радищева, д. 36        |
| 60. | г. Первоуральск, п. Прогресс, ул. Радищева, д. 39        |
| 61. | г. Первоуральск, п. Прогресс, ул. Радищева, д. 41        |
| 62. | г. Первоуральск, п. Прогресс, ул. Розы Люксембург, д. 1  |
| 63. | г. Первоуральск, п. Прогресс, ул. Розы Люксембург, д. 2  |
| 64. | г. Первоуральск, п. Прогресс, ул. Розы Люксембург, д. 3  |
| 65. | г. Первоуральск, п. Прогресс, ул. Розы Люксембург, д. 6  |
| 66. | г. Первоуральск, п. Прогресс, ул. Розы Люксембург, д. 14 |
| 67. | г. Первоуральск, п. Прогресс, ул. Розы Люксембург, д. 33 |
| 68. | г. Первоуральск, п. Прогресс, ул. Розы Люксембург, д. 35 |
| 69. | г. Первоуральск, п. Прогресс, ул. Розы Люксембург, д. 39 |
| 70. | г. Первоуральск, п. Прогресс, ул. Зеленая, д. 5          |
| 71. | г. Первоуральск, п. Прогресс, ул. Зеленая, д. 8          |
| 72. | г. Первоуральск, п. Прогресс, ул. Зеленая, д. 9          |
| 73. | г. Первоуральск, п. Прогресс, ул. Зеленая, д. 10         |
| 74. | г. Первоуральск, п. Прогресс, ул. Зеленая, д. 12         |
| 75. | г. Первоуральск, п. Прогресс, ул. Зеленая, д. 15         |

4

|      |   |
|------|---|
| 119. | г. Первоуральск, п. Прогресс, ул. Чапаева, д. 25    |
| 120. | г. Первоуральск, п. Прогресс, ул. Гоголов, д. 8А    |
| 121. | г. Первоуральск, п. Прогресс, ул. Кочева, д. 14     |
| 122. | г. Первоуральск, п. Прогресс, ул. Солнечный, д. 7А  |
| 123. | г. Первоуральск, п. Прогресс, ул. Солнечный, д. 8   |
| 124. | г. Первоуральск, п. Прогресс, ул. Солнечный, д. 9   |
| 125. | г. Первоуральск, п. Прогресс, ул. Солнечный, д. 6А  |
| 126. | г. Первоуральск, п. Прогресс, ул. Солнечный, д. 7   |
| 127. | г. Первоуральск, п. Прогресс, ул. Солнечный, д. 8   |
| 128. | г. Первоуральск, п. Прогресс, ул. Солнечный, д. 11  |
| 129. | г. Первоуральск, п. Прогресс, ул. Советская, д. 1   |
| 130. | г. Первоуральск, п. Прогресс, ул. Советская, д. 2   |
| 131. | г. Первоуральск, п. Прогресс, ул. Советская, д. 2А  |
| 132. | г. Первоуральск, п. Прогресс, ул. Советская, д. 5   |
| 133. | г. Первоуральск, п. Прогресс, ул. Советская, д. 6   |
| 134. | г. Первоуральск, п. Прогресс, ул. Советская, д. 10  |
| 135. | г. Первоуральск, п. Прогресс, ул. Советская, д. 10А |
| 136. | г. Первоуральск, п. Прогресс, ул. Советская, д. 12А |
| 137. | г. Первоуральск, п. Прогресс, ул. Советская, д. 13  |
| 138. | г. Первоуральск, п. Прогресс, ул. Советская, д. 17  |
| 139. | г. Первоуральск, п. Прогресс, ул. Советская, д. 24А |
| 140. | г. Первоуральск, п. Прогресс, ул. Советская, д. 26  |
| 141. | г. Первоуральск, п. Прогресс, ул. Советская, д. 30  |
| 142. | г. Первоуральск, п. Прогресс, ул. Советская, д. 32  |
| 143. | г. Первоуральск, п. Прогресс, ул. Советская, д. 33  |
| 144. | г. Первоуральск, п. Прогресс, ул. Советская, д. 34А |
| 145. | г. Первоуральск, п. Прогресс, ул. Советская, д. 35А |
| 146. | г. Первоуральск, п. Прогресс, ул. Советская, д. 36  |
| 147. | г. Первоуральск, п. Прогресс, ул. Советская, д. 44  |
| 148. | г. Первоуральск, п. Прогресс, ул. Советская, д. 45  |
| 149. | г. Первоуральск, п. Прогресс, ул. Советская, д. 47  |
| 150. | г. Первоуральск, п. Прогресс, ул. Советская, д. 49  |
| 151. | г. Первоуральск, п. Прогресс, ул. Советская, д. 50  |
| 152. | г. Первоуральск, п. Прогресс, ул. Советская, д. 52  |
| 153. | г. Первоуральск, п. Прогресс, ул. Советская, д. 54  |
| 154. | г. Первоуральск, п. Прогресс, ул. Советская, д. 55  |
| 155. | г. Первоуральск, п. Прогресс, ул. Советская, д. 60  |
| 156. | г. Первоуральск, п. Прогресс, ул. Советская, д. 63  |
| 157. | г. Первоуральск, п. Прогресс, ул. Советская, д. 69  |
| 158. | г. Первоуральск, п. Прогресс, ул. Советская, д. 71  |
| 159. | г. Первоуральск, п. Прогресс, ул. Советская, д. 75  |
| 160. | г. Первоуральск, п. Прогресс, ул. Советская, д. 77  |
| 161. | г. Первоуральск, п. Прогресс, ул. Советская, д. 81А |

Временно исполняющий полномочия  
Главы городского округа Первоуральск

И.В. Кабач

|      |   |   |
|------|---|---|
|      |   | 5 |
| 162. | г. Первоуральск, с. Слобода, ул. Советская, д. 85   |   |
| 163. | г. Первоуральск, с. Слобода, ул. Советская, д. 89   |   |
| 164. | г. Первоуральск, с. Слобода, ул. Советская, д. 93   |   |
| 165. | г. Первоуральск, с. Слобода, ул. Советская, д. 111  |   |
| 166. | г. Первоуральск, д. Каменка, пер. Крайний, д. 2     |   |
| 167. | г. Первоуральск, д. Каменка, пер. Крайний, д. 2А    |   |
| 168. | г. Первоуральск, д. Каменка, пер. Крайний, д. 3     |   |
| 169. | г. Первоуральск, д. Каменка, пер. Крайний, д. 6     |   |
| 170. | г. Первоуральск, д. Каменка, пер. Крайний, д. 15    |   |
| 171. | г. Первоуральск, д. Каменка, ул. Береговая, д. 13   |   |
| 172. | г. Первоуральск, д. Каменка, ул. Береговая, д. 18А  |   |
| 173. | г. Первоуральск, д. Каменка, ул. Береговая, д. 19   |   |
| 174. | г. Первоуральск, д. Каменка, ул. Береговая, д. 24   |   |
| 175. | г. Первоуральск, д. Каменка, ул. Береговая, д. 24А  |   |
| 176. | г. Первоуральск, д. Каменка, ул. Береговая, д. 28   |   |
| 177. | г. Первоуральск, д. Каменка, ул. Верхняя, д. 2      |   |
| 178. | г. Первоуральск, д. Каменка, ул. Верхняя, д. 10     |   |
| 179. | г. Первоуральск, д. Каменка, ул. Верхняя, д. 13     |   |
| 180. | г. Первоуральск, д. Каменка, ул. Верхняя, д. 15А    |   |
| 181. | г. Первоуральск, д. Каменка, ул. Верхняя, д. 24     |   |
| 182. | г. Первоуральск, д. Каменка, ул. Верхняя, д. 28     |   |
| 183. | г. Первоуральск, д. Каменка, ул. Вишневая, д. 10    |   |
| 184. | г. Первоуральск, д. Каменка, ул. Вишневая, д. 11    |   |
| 185. | г. Первоуральск, д. Каменка, ул. Дальняя, д. 1А     |   |
| 186. | г. Первоуральск, д. Каменка, ул. Жукова, д. 1       |   |
| 187. | г. Первоуральск, д. Каменка, ул. Жукова, д. 6       |   |
| 188. | г. Первоуральск, д. Каменка, ул. Жукова, д. 8       |   |
| 189. | г. Первоуральск, д. Каменка, ул. Жукова, д. 12      |   |
| 190. | г. Первоуральск, д. Каменка, ул. Жукова, д. 13      |   |
| 191. | г. Первоуральск, д. Каменка, ул. Жукова, д. 14      |   |
| 192. | г. Первоуральск, д. Каменка, ул. Жукова, д. 15      |   |
| 193. | г. Первоуральск, д. Каменка, ул. Жукова, д. 16      |   |
| 194. | г. Первоуральск, д. Каменка, ул. Заречная, д. 2     |   |
| 195. | г. Первоуральск, д. Каменка, ул. Заречная, д. 3     |   |
| 196. | г. Первоуральск, д. Каменка, ул. Заречная, д. 5     |   |
| 197. | г. Первоуральск, д. Каменка, ул. Заречная, д. 7     |   |
| 198. | г. Первоуральск, д. Каменка, ул. Зеленая, д. 7А     |   |
| 199. | г. Первоуральск, д. Каменка, ул. Зеленая, д. 14А    |   |
| 200. | г. Первоуральск, д. Каменка, ул. Зеленая, д. 14Б    |   |
| 201. | г. Первоуральск, д. Каменка, ул. Земляничная, д. 15 |   |
| 202. | г. Первоуральск, д. Каменка, ул. Наторная, д. 5А    |   |
| 203. | г. Первоуральск, д. Каменка, ул. Наторная, д. 5Б    |   |
| 204. | г. Первоуральск, д. Каменка, ул. Наторная, д. 19    |   |

|      |   |
|------|---|
| 206. | г. Первоуральск, д. Каменка, ул. Нагорная, д. 39    |
| 205. | г. Первоуральск, д. Каменка, ул. Овражная, д. 2     |
| 207. | г. Первоуральск, д. Каменка, ул. Овражная, д. 6     |
| 208. | г. Первоуральск, д. Каменка, ул. Овражная, д. 13    |
| 209. | г. Первоуральск, д. Каменка, ул. Ползая, д. 13      |
| 210. | г. Первоуральск, д. Каменка, ул. Ползая, д. 19      |
| 211. | г. Первоуральск, д. Каменка, ул. Ползая, д. 29      |
| 212. | г. Первоуральск, д. Каменка, ул. Поперечная, д. 8   |
| 213. | г. Первоуральск, д. Каменка, ул. Сиреневая, д. 6А   |
| 214. | г. Первоуральск, д. Каменка, ул. Солнечная, д. 12   |
| 215. | г. Первоуральск, д. Каменка, ул. Чусовская, д. 6    |
| 216. | г. Первоуральск, д. Каменка, ул. Чусовская, д. 14   |
| 217. | г. Первоуральск, д. Каменка, ул. Энергетиков, д. 10 |

Верно

| Дата                  | День недели | Время выезда  |
|-----------------------|-------------|---------------|
| 17 июля 2018 года     | вторник     | 13:00 – 17:00 |
| 20 июля 2018 года     | пятница     | 13:00 – 17:00 |
| 24 июля 2018 года     | вторник     | 13:00 – 17:00 |
| 27 июля 2018 года     | пятница     | 13:00 – 17:00 |
| 31 июля 2018 года     | вторник     | 13:00 – 17:00 |
| 03 августа 2018 года  | пятница     | 13:00 – 17:00 |
| 07 августа 2018 года  | вторник     | 13:00 – 17:00 |
| 10 августа 2018 года  | пятница     | 13:00 – 17:00 |
| 14 августа 2018 года  | вторник     | 13:00 – 17:00 |
| 17 августа 2018 года  | пятница     | 13:00 – 17:00 |
| 21 августа 2018 года  | вторник     | 13:00 – 17:00 |
| 24 августа 2018 года  | пятница     | 13:00 – 17:00 |
| 28 августа 2018 года  | вторник     | 13:00 – 17:00 |
| 31 августа 2018 года  | пятница     | 13:00 – 17:00 |
| 04 сентября 2018 года | вторник     | 13:00 – 17:00 |
| 07 сентября 2018 года | пятница     | 13:00 – 17:00 |

|                       |         |               |
|-----------------------|---------|---------------|
| 11 сентября 2018 года | вторник | 13:00 – 17:00 |
| 14 сентября 2018 года | пятница | 13:00 – 17:00 |
| 18 сентября 2018 года | вторник | 13:00 – 17:00 |
| 21 сентября 2018 года | пятница | 13:00 – 17:00 |
| 25 сентября 2018 года | вторник | 13:00 – 17:00 |
| 28 сентября 2018 года | пятница | 13:00 – 17:00 |

Верно



АДМИНИСТРАЦИЯ ГОРОДСКОГО ОКРУГА ПЕРВОУРАЛЬСК  
**ПОСТАНОВЛЕНИЕ**

06.09.2018

№ 1485

г. Первоуральск

О проведении мероприятий, посвященных  
празднованию Дня народов Среднего Урала  
в 2018 году

В целях усиления социально-политических позиций, повышения эффективности национальной политики городского округа Первоуральск, установления диалога между органами местного самоуправления, территориальными исполнительными органами государственной власти Свердловской области и этническими общностями, проживающими на территории округа, обеспечения координации усилий в области национально-культурной политики, международных отношений, сотрудничества в сфере формирования толерантного сознания и предупреждения проявлений национализма и экстремизма, развития исторических традиций, укрепления единства и дружбы народов, проживающих на территории городского округа Первоуральск, рассмотрим результаты согласования с заинтересованными структурами, Администрация городского округа Первоуральск

ПОСТАНОВЛЯЕТ:

1. Организовать и провести в городском округе Первоуральск мероприятия, посвященные празднованию Дня народов Среднего Урала.
2. Утвердить план общегородских мероприятий, посвященных празднованию Дня народов Среднего Урала (прилагается).
3. Рекомендовать Отделу Министерства внутренних дел России по городу Первоуральску (Грехов О.В.) в соответствии с утвержденным планом мероприятий оказать содействие организациям в обеспечении общественного порядка во время проведения массовых мероприятий, посвященных празднованию Дня народов Среднего Урала в 2018 году.
4. Рекомендовать Первоуральскому муниципальному бюджетному учреждению «Первоуральская городская служба спасения» (Фролов М.В.), Территориальному отделу здравоохранения по Западному управленческому

Приложение  
УТВЕРЖДЕН  
Постановлением Администрации  
городского округа Первоуральск  
от 06.09.2018 года № 1485

**ПЛАН**  
**общегородских мероприятий, посвященных празднованию Дня народов Среднего Урала в 2018 году**

| № п/п  | Название мероприятия  | Дата и время проведения | Место проведения, адрес                          | Ответственный исполнитель                                       |
|--|---|-------------------------|--|---|
| 1  | 2   | 3                       | 4  | 5   |
| <b>1. Организационное, нормативно-правовое и информационно-методическое обеспечение реализации мероприятий</b> |   |                         |  |   |
| 1.   | Размещение на сайте ГБУЗ СО «ССМП г. Первоуральск» информации, посвященной празднованию Дня народов Среднего Урала в 2018 году                                      | Сентябрь                | ГБУЗ СО «ДГБ г. Первоуральск», ул. Гагарина, 38А | Хисаев А.В., инженер-программист ГБУЗ СО «ССМП г. Первоуральск» |
| 2.   | Старт акции «Мы многонациональный народ»  | 3 сентября              | МАОУ СОШ №9 г. Первоуральск                      | Зам. директора по ВР МАОУ СОШ №9                                |
| 3.   | Встреча обучающихся МБОУ СОШ №29 с председателем Совета ветеранов и руководителем клуба п. Прогресс по вопросам организации и проведения Дня народов Среднего Урала | 5 сентября              | Клуб п. Прогресс, ул. Степана Разина             | МБОУ СОШ №29  |
| 4.   | Заседание Совета обучающихся  | 7 сентября              | МАОУ СОШ №28                                     | Зам директора по ВР МАОУ СОШ №28                                |
| 5.   | Линейка «Дни Народов Урала»   | 10 сентября             | МАОУ СОШ №3 г. Первоуральск, ул. Ватутина, 73Б   | Волгина Е.Н., зам. дир. по ВР МАОУ СОШ №3                       |
| 6.   | Выставка в школьной библиотеке «Культура народов Урала»   | 10 – 15 сентября        | МАОУ СОШ №3 г. Первоуральск, ул. Ватутина, 73Б   | Ездакова А.В., педагог-библиотекарь МАОУ СОШ №3                 |

2

|  |  |  |   |  |
|--|--|--|---|--|
| 7.   | Оформление стенда «Кто живёт на Урале»   | 10 – 15 сентября                             | МАОУ СОШ №3<br>г. Первоуральск,<br>ул. Вагутина, 73Б        | Лапина Ю. О.,<br>социальный педагог МАОУ<br>СОШ №3       |
| <b>2. Информационно-просветительская, культурно-этнографическая, духовно-нравственная деятельность</b> |  |  |   |  |
| 1.   | Конкурс рисунков «Национальные орнаменты»  | Август – сентябрь                            | ГБУЗ СО «ДГБ<br>г. Первоуральск»,<br>ул. Гагарина, 38А      | Специалисты отделения<br>медико-социальной помощи<br>ДГБ |
| 2.   | Квест-игра «Традиции народов Урала»  | Сентябрь                                     | ГБУЗ СО «ДГБ<br>г. Первоуральск»,<br>ул. Гагарина, 38А      | Специалисты отделения<br>медико-социальной помощи<br>ДГБ |
| 3.   | Фотокросс (постановочные кадры в<br>национальных костюмах) «Братским народам<br>привет!»                               | Сентябрь                                     | г. Екатеринбург   | Специалисты отделения<br>медико-социальной помощи<br>ДГБ |
| 4.   | Интерактивное занятие по формированию<br>толерантного отношения  | Сентябрь                                     | ГБУЗ СО «ДГБ<br>г. Первоуральск»,<br>ул. Гагарина, 38А      | Психологи КДМ ДГБ  |
| 5.   | Праздничная концертно-игровая программа<br>"Навстречу музыке!", посвященная Дню знаний и<br>Дню народов Среднего Урала | 31 августа<br>12:00                          | МБОУ ДО «ЦДШИ»<br>г. Первоуральск<br>ул. Чкалова, 23        | Максимова М.В.,<br>директор МБОУ ДО «ЦДШИ»               |
| 6.   | Книжная выставка «Многонациональность –<br>богатство Урала»  | 31 августа – 15<br>сентября<br>10:00 – 18:00 | Библиотека №10<br>с. Новоалексеевское,<br>ул. Буденного, 40 | Тетенькина Н.Ю.,<br>директор ПМБУК «ЦБС»                 |
| 7.   | Спортивное мероприятие среди детей<br>Билимбаевского СТУ, Дню народов Среднего<br>Урала                                | 1 сентября<br>11:00                          | МБОУ №40<br>с. Битимка<br>ул. Паром, 24А                    | Коротаев К.В.,<br>директор ПМБУ ФКиС<br>«Старт»          |
| 8.   | Уроки России «Малая Родина – Первоуральск»   | 1 сентября<br>10:30, 13:30                   | МАОУ СОШ №7   | Кирсанова Н.Н.,<br>МАОУ СОШ №7                           |
| 9.   | Настольная дидактическая игра «Костюмы<br>народов Среднего Урала»  | 1 – 9 сентября<br>10:00 – 18:00              | Библиотека №1<br>г. Первоуральск,<br>ул. Вайнера, 13А       | Тетенькина Н.Ю.,<br>директор ПМБУК «ЦБС»                 |
| 10.  | Распространение информационного буклета<br>«Народы Урала»  | 1 – 9 сентября<br>10:00 – 18:00              | Библиотека №17<br>п. Билимбай,<br>ул. Коммуны, 2            | Тетенькина Н.Ю.,<br>директор ПМБУК «ЦБС»                 |



ВерноNo 1495

В соответствии со статьей 179 Бюджетного кодекса Российской Федерации, Порядком разработки, реализации и оценки эффективности муниципальных программ городского округа Первоуральск, утвержденным постановлением Администрации городского округа Первоуральск от 15 июня 2018 года № 1122, с Уставом городского округа Первоуральск, с решением Первоуральской городской Думы от 26 июля 2018 года № 118, Администрация городского округа Первоуральск,

1. Внести в муниципальную программу «Развитие информационных технологий в городском округе Первоуральск на 2018-2023 годы» (далее – Программа), утвержденную постановлением Администрации городского округа Первоуральск от 22 сентября 2017 года № 1918, следующие изменения:

|  |   |
|--|---|
| Объемы финансирования муниципальной программы по годам реализации, тыс. руб. | <p>Общий объем финансирования составляет 37945,300 тыс. руб., из них за счет средств местного бюджета – 37945,300 тыс. руб., в том числе:</p> <p>2018 год – 6463,100 тыс. руб., в т.ч. местный бюджет – 6463,100 тыс. руб.;</p> <p>2019 год – 6231,100 тыс. руб., в т.ч. местный бюджет – 6231,100 тыс. руб.;</p> <p>2020 год – 6261,100 тыс. руб., в т.ч. местный бюджет – 6261,100 тыс. руб.;</p> |
|--|---|

2

2021 год – 6330,000 тыс. руб., в т.ч. местный бюджет – 6330,000 тыс. руб.;

2022 год – 6330,000 тыс. руб., в т.ч. местный бюджет – 6330,000 тыс. руб.;

2023 год – 6330,000 тыс. руб., в т.ч. местный бюджет – 6330,000 тыс. руб.

И.В. Кабеш



Приложение  
к постановлению Администрации  
городского округа Первоуральск  
от 10.09.2018 № 1495

Раздел 3. План мероприятий муниципальной программы «Развитие информационных технологий  
в городском округе Первоуральск на 2018-2023 годы»

| №<br>п/п | Наименование мероприятия/<br>Источники расходов на<br>финансирование   | Исполнитель<br>мероприятия    | Объем расходов на выполнение мероприятий за счет всех источников, тыс. руб. |         |         |         |         |         |         | Номера целевых<br>показателей, на достижение<br>которых направлены<br>мероприятия |
|----------|--|-------------------------------|---|---------|---------|---------|---------|---------|---------|---|
|          |  |                               | Всего   | 2018    | 2019    | 2020    | 2021    | 2022    | 2023    |   |
|          | Всего по муниципальной программе<br>(подпрограмме), в том числе:   |                               | 37945,30  | 6463,10 | 6231,10 | 6261,10 | 6330,00 | 6330,00 | 6330,00 |   |
|          | местный бюджет   |                               | 37945,30  | 6463,10 | 6231,10 | 6261,10 | 6330,00 | 6330,00 | 6330,00 |   |
| 1        | Приобретение компьютерной<br>техники, копировальной техники и<br>иного оборудования с целью<br>внедрения современных<br>информационных технологий  |                               | 7336,40   | 1309,60 | 1178,40 | 1188,40 | 1220,00 | 1220,00 | 1220,00 | 1.1.1, 1.1.2, 1.1.3   |
|          |  |                               | 7336,40   | 1309,60 | 1178,40 | 1188,40 | 1220,00 | 1220,00 | 1220,00 |   |
|          |  | Администрация (с учетом СТУ)  | 3560,00   | 650,00  | 550,00  | 560,00  | 600,00  | 600,00  | 600,00  |   |
|          |  | Финансовое управление         | 764,00  | 189,60  | 197,20  | 197,20  | 60,00   | 60,00   | 60,00   |   |
|          |  | Первоуральская городская Дума | 312,40  | 70,00   | 31,20   | 31,20   | 60,00   | 60,00   | 60,00   |   |
|          |  | Управление ЖКХ и С            | 600,00  | 100,00  | 100,00  | 100,00  | 100,00  | 100,00  | 100,00  |   |
|          |  | Управление образования        | 2100,00   | 300,00  | 300,00  | 300,00  | 400,00  | 400,00  | 400,00  |   |
| 2        | Приобретение лицензионного<br>системного программного<br>обеспечения, пакетов прикладных<br>программ, специализированного<br>программного обеспечения,<br>обновление существующего<br>программного обеспечения |                               | 16126,90  | 2641,50 | 2752,70 | 2752,70 | 2660,00 | 2660,00 | 2660,00 | 1.1.1, 1.1.3, 1.3.1   |
|          |  |                               | 16126,90  | 2641,50 | 2752,70 | 2752,70 | 2660,00 | 2660,00 | 2660,00 |   |
|          |  | Администрация (с учетом СТУ)  | 8350,00   | 1350,00 | 1400,00 | 1400,00 | 1400,00 | 1400,00 | 1400,00 |   |
|          |  |                               |   |         |         |         |         |         |         |   |

2

| №<br>п/п | Наименование мероприятия/<br>Источники расходов на<br>финансирование  | Исполнитель<br>мероприятия | Объем расходов на выполнение мероприятий за счет всех источников, тыс. руб. |         |         |         |         |         |         | Номера целевых<br>показателей, на достижение<br>которых направлены<br>мероприятия |
|----------|---|----------------------------|---|---------|---------|---------|---------|---------|---------|---|
|          |   |                            | Всего   | 2018    | 2019    | 2020    | 2021    | 2022    | 2023    |   |
|          |   | Финансовое управление      | 4837,70   | 791,50  | 823,10  | 823,10  | 800,00  | 800,00  | 800,00  |   |
|          |   | Управление ЖКХ и С         | 360,00  | 60,00   | 60,00   | 60,00   | 60,00   | 60,00   | 60,00   |   |
|          |   | Управление образования     | 2579,20   | 440,00  | 469,60  | 469,60  | 400,00  | 400,00  | 400,00  |   |
| 3        | Подключение муниципальных<br>организаций городского округа<br>Первоуральск к единой сети<br>передачи данных Правительства<br>Свердловской области |                            | 3010,00   | 650,00  | 425,00  | 435,00  | 500,00  | 500,00  | 500,00  | 1.2.1   |
|          |   | местный бюджет             | 3010,00   | 650,00  | 425,00  | 435,00  | 500,00  | 500,00  | 500,00  |   |
|          |   | Администрация              | 3010,00   | 650,00  | 425,00  | 435,00  | 500,00  | 500,00  | 500,00  |   |
| 4        | Проведение мероприятий по защите<br>информации на объектах<br>информатизации в муниципальных<br>организациях городского округа<br>Первоуральск    |                            | 2810,00   | 450,00  | 425,00  | 435,00  | 500,00  | 500,00  | 500,00  | 1.3.1   |
|          |   | местный бюджет             | 2810,00   | 450,00  | 425,00  | 435,00  | 500,00  | 500,00  | 500,00  |   |
|          |   | Администрация              | 2810,00   | 450,00  | 425,00  | 435,00  | 500,00  | 500,00  | 500,00  |   |
| 5        | Техническое оснащение мест<br>массового пребывания людей<br>системой видеонаблюдения  |                            | 8362,00   | 1362,00 | 1400,00 | 1400,00 | 1400,00 | 1400,00 | 1400,00 | 1.4.1   |
|          |   | местный бюджет             | 8362,00   | 1362,00 | 1400,00 | 1400,00 | 1400,00 | 1400,00 | 1400,00 |   |
|          |   | Администрация              | 8362,00   | 1362,00 | 1400,00 | 1400,00 | 1400,00 | 1400,00 | 1400,00 |   |
| 6        | Обслуживание официальных<br>сайтов о деятельности городского<br>округа Первоуральск   |                            | 300,00  | 50,00   | 50,00   | 50,00   | 50,00   | 50,00   | 50,00   | 1.5.1   |
|          |   | местный бюджет             | 300,00  | 50,00   | 50,00   | 50,00   | 50,00   | 50,00   | 50,00   |   |
|          |   | Администрация              | 300,00  | 50,00   | 50,00   | 50,00   | 50,00   | 50,00   | 50,00   |   |

Верно



ГЛАВА ГОРОДСКОГО ОКРУГА ПЕРВОУРАЛЬСК  
ПОСТАНОВЛЕНИЕ

10.09.2018

№

57

г.Первоуральск  
О назначении публичных слушаний по проектам  
планировок и межевания территорий для  
формирования земельных участков для  
индивидуального жилищного строительства, по  
адресу: городской округ Первоуральск  
Свердловской области

Руководствуясь статьей 46 Градостроительного кодекса Российской  
Федерации от 29 декабря 2004 года № 190-ФЗ, Уставом городского округа  
Первоуральск, Положением о порядке организации и проведения публичных  
слушаний в городском округе Первоуральск, утвержденным решением  
Первоуральского городского Совета от 27 октября 2005 года № 130, Глава  
городского округа Первоуральск

ПОСТАНОВЛЯЕТ:

1. Назначить публичные слушания по проектам планировок и межевания  
территорий (далее – Проекты) для формирования земельных участков для  
индивидуального жилищного строительства льготными категориями граждан  
(согласно приложению):
  - Земельный участок в кадастровом квартале 66:58:1301009 поселка  
Билимбай, городской округ Первоуральск Свердловской области;
  - Земельный участок в кадастровом квартале 66:58:0801003 села Слобода,  
городской округ Первоуральск Свердловской области;
  - Земельный участок в кадастровом квартале 66:58:0701007 поселка  
Кузино городской округ Первоуральск Свердловской области;
  - Земельный участок в кадастровом квартале 66:58:1101001 поселка  
Новоуткинская, городской округ Первоуральск Свердловской области;
2. Провести публичные слушания Проекту 16 октября 2018 года в 17  
часов 10 минут в зале заседаний Администрации городского округа  
Первоуральск (город Первоуральск, улица Ватутина, дом 41, кабинет 335).  
Регистрация участников публичных слушаний с 17:00 до 17:10 часов;
3. Создать и утвердить состав комиссии по проведению публичных  
слушаний (далее – Комиссия):  
Кушев А.В. – председатель комиссии, начальник отдела стратегического  
планирования Администрации городского округа;  
Свеженцева М.О. – заместитель председателя комиссии, начальник Управления  
архитектуры и градостроительства Администрации городского округа  
Первоуральск;

2

Руденко К.А. – секретарь комиссии, главный специалист Управления  
архитектуры и градостроительства Администрации городского округа  
Первоуральск.

4. Установить срок проведения публичных слушаний по Проекту не менее  
одного месяца и не более трех месяцев со дня оповещения жителей городского  
округа Первоуральск, заинтересованных лиц о времени и месте их проведения  
до дня опубликования заключения о результатах публичных слушаний по  
Проекту.

5. Функции организатора публичных слушаний по Проекту возложить на  
Комиссию.

6. Комиссия:

- 1) организовать и провести публичные слушания по Проекту с участием  
правообладателей земельных участков и (или) объектов капитального  
строительства, находящихся в границах территории городского округа  
Первоуральск, в отношении которой подготовлен Проект;
- 2) организовать выставки-экспозиции демонстрационных материалов в  
срок до 15 октября 2018 года в зале заседаний Администрации ГО Первоуральск  
по адресу: Свердловская область, город Первоуральск, улица Ватутина, 41;
- 3) замечания и предложения по проектам планировки и межевания  
территорий для индивидуального жилищного строительства, по адресу:  
городской округ Первоуральск Свердловской области, с указанием фамилии,  
имени, отчества, контактного телефона, наименования организации  
(уполномоченного лица) и контактного телефона необходимо направлять в  
письменном виде по адресу: Свердловская область, город Первоуральск, улица  
Советская, дом 1, Управление архитектуры и градостроительства  
Администрации городского округа Первоуральск поведельник, среда, с 9,00 до  
12,00 часов, вторник, четверг с 13,00 до 16,00 или в электронном виде на адрес  
электронной почты [uue@prvadm.ru](mailto:uue@prvadm.ru), в срок до 15 октября 2018 года.
- 4) опубликовать заключение о результатах публичных слушаний по  
Проекту в газете «Вечерний Первоуральск» и разместить на официальном сайте  
городского округа Первоуральск в информационно-телекоммуникационной сети  
«Интернет» по адресу: [www.prvadm.ru](http://www.prvadm.ru).
5. Настоящее постановление опубликовать в газете «Вечерний  
Первоуральск» и разместить на официальном сайте городского округа  
Первоуральск в информационно-телекоммуникационной сети «Интернет» по  
адресу: [www.prvadm.ru](http://www.prvadm.ru).
6. Настоящее постановление вступает в действие со дня его официального  
опубликования.
7. Контроль за исполнением настоящего постановления возложить на  
временно исполняющего полномочия Главы Администрации городского округа  
Первоуральск (И.В. Кабел).

Временно исполняющий полномочия  
Главы городского округа Первоуральск

И.В. Кабел

Извещение о проведении собрания о согласовании  
местоположения границы земельного участка

Кадастровым инженером Казиным Андреем Алексее-  
вичем, СНИЛС 023-924-227-33, Ассоциация СРО "Гиль-  
дия Кадастровых Инженеров", No Гос. реестра в СРО:  
271, дата вступления в СРО: 15.06.2016 г., No в государ-  
ственном реестре лиц, осуществляющих кадастровую  
деятельность: 33059, адрес: Свердловская область, г.  
Первоуральск, ул. Трубников, д. 60б – кв. 13, выполня-  
ются кадастровые работы в связи с уточнением границы  
и площади земельного участка с кадастровым номером  
66:58:0301001:111, расположенного по адресу: Сверд-  
ловская область, г. Первоуральск, д. Трека, ул. Школь-  
ная, д. 20.

Заказчиком кадастровых работ является Петухов Сер-  
гей Николаевич (почтовый адрес: Свердловская обл., г.  
Новоуральск, ул. Жигаловского, д. 4 – кв. 32).

Собрание заинтересованных лиц по поводу согласо-  
вания местоположения границ состоится 11.10.2018 г.  
в 10 часов 00 минут по адресу: Свердловская обл., г.  
Первоуральск, ул. Герцена, д. 10 – кв.30.

С проектом межевого плана земельного участка мож-  
но ознакомиться по адресу: Свердловская обл., г. Пер-  
воуральск, ул. Герцена, д. 10 – кв.30.

Обоснованные возражения относительно местопо-  
ложения границ, содержащихся в проекте межевого  
плана, и требования о проведении согласования ме-  
стоположения границ земельных участков на местности  
принимаются с 11 сентября 2018 г. по 26 сентября 2018  
г. по адресу: Свердловская обл., г. Первоуральск, ул.  
Герцена, д. 10 – кв.30.

Смежный земельный участок, с правообладателями  
которого требуется согласовать местоположение грани-  
ц: земельный участок с К№ 66:58:0301001:5, распо-  
ложенный по адресу: Свердловская область, г. Перво-  
уральск, д. Трека, ул. Школьная, д. 19.

При проведении согласования местоположения грани-  
ц при себе необходимо иметь документ, удостоверя-  
ющий личность, а также документы, подтверждающие  
права на соответствующий земельный участок.

Организатор торгов ООО У.Ю.Т. (ИНН 7453201413,  
ОГРН 1087453009984, Челябинск, пр. Ленина, 20-11 тел.  
351-7754279, e-mail: [protas\\_av@rambler](mailto:protas_av@rambler)) сообщает: по-  
бедителем торгов по продаже имущества ООО СМУ  
«Востокметаллургмонтаж» (623100, г.Первоуральск,  
ул.Белинского, 98, ИНН6646008904, ОГРН1026602051739),  
на ЭТП [www.utender.ru](http://www.utender.ru) признано ООО «Стройоптторг  
Урал» (Екатеринбург, ул. Шейнкмана, 9-103 ИНН/КПП -  
6658463930/665801001), предложившее цену 9071000  
руб.

Решением АС Свердловской области 27.02.2015 по делу  
№А60-23794/2014 в отношении должника открыто кон-  
курсное производство, конкурсный управляющий Ки-  
селев О.А.(ИНН 745210453160, СНИЛС 001-967-593-54,  
Челябинск, 454080, а/я 12822) член Ассоциации «СРО  
АУ «Южный Урал» (Челябинск, ул. Энтузиастов, 23 ИНН  
7452033727 ОГРН 20374403775605, номер СРО 0004).

Приложение  
к Постановлению Главы  
городского округа Первоуральск  
от 10.09.2018 № 57

Проекты планировки, проекты межевания территории, разработаны на основании  
Постановления администрации ГО Первоуральск № 1294 от 25.07.2018 «О разработке проектов  
планировок и межевания территорий, для индивидуального жилищного строительства, по адресу:  
ГО Первоуральск Свердловская обл., п. Кузино, 66:58:0701007, п. Новоуткинск, 66:58:1101001, п.  
Билимбай, 66:58:1301009, с. Слобода, 66:58:080100, п. Переселка, 66:58:1901001, и техническим  
заданием.

Проект планировки территории, проект межевания территории, для индивидуального  
жилищного строительства льготным категориям граждан: Свердловская обл., ГО Первоуральск,  
п. Билимбай, кад. квартал № 66:58:1301009.

1.1 Положения о размещении объектов капитального строительства федерального,  
регионального или местного значения, необходимых для развития территории в границах  
проектирования.

На проектируемой территории не предполагается размещение объектов капитального  
строительства федерального, регионального или местного значения. Объекты обслуживания  
предусмотрены на прилегающих территориях, в соответствии с НПТСО 1-2009.66.

1.2 Положения о характеристиках планируемого развития территории, в том числе  
плотности и параметров застройки территории в границах проектирования.  
Проектируемая территория расположена в Свердловской области, в п. Билимбай  
Первоуральского ГО, кад. квартал № 66:58:1301009, территория предназначена для размещения  
индивидуальной жилой застройки, с учетом границ, прилегающих существующих земельных  
участков.

Общая площадь территории – 13,25 га;  
Площадь территории жилых зон:  
- проектируемая – 8,48 га;  
- существующая – 0,13 га  
Площадь территории объектов инженерной инфраструктуры – 0,14га  
Площадь территории транспортной инфраструктуры – 1,27 га (проектируемые), 0,17 га  
(существующие).

Структура и параметры жилищного строительства:  
- проектируемая индивидуальная жилая застройка – 8,48 га;  
- количество земельных участков – 83 шт.;  
- минимальная площадь земельного участка – 1000 кв. м.  
Жилой фонд в новом строительстве:  
- индивидуальная жилая застройка – 16600 кв. м;  
- средняя жилищная обеспеченность в новом строительстве 40 кв.м/чел.  
Перспектива демографического развития территории:  
- коэффициент семейности – 5, расчетная численность населения – 415 чел.

1.3 Положения о характеристиках развития системы социального обслуживания,  
необходимого для развития территории в границах проектирования.

Учреждения образования  
Потребность населения микрорайона в детских дошкольных учреждениях (ДДУ)  
составляет 21 место, обеспечивается существующими детскими дошкольными учреждениями.  
Потребность в школах составляет 47 мест, обеспечивается существующими  
муниципальными образовательными учреждениями.

Учреждения обслуживания  
Объекты обслуживания проектируемой территории расположены за границами  
проектирования.

Учреждения здравоохранения  
Объекты обслуживания проектируемой территории расположены за границами  
проектирования.

1.4 Положения о характеристиках развития системы транспортного обслуживания,  
необходимого для развития территории в границах проектирования.



2

#### Улично-дорожная сеть

Проектная классификация улично-дорожной сети основана на исторически сложившейся структуре улиц и дорог.

Общая протяженность улично-дорожной сети (далее – УДС) в границах проекта составит 2,0 км. Проектом предлагается организация тротуаров и открытой дождевой канализации.

Автомобилизация, объекты хранения и обслуживания транспорта

Для проектируемой застройки предусмотрена 100-процентная обеспеченность машино-местами для хранения легковых автомобилей в пределах отведенных участков.

Объекты обслуживания транспорта

Выполненный в соответствии с нормативами расчет показал, что для данного района отсутствует необходимость в размещении объектов обслуживания транспорта (станций технического обслуживания, автомоек).

1.5 Положения о характеристиках инженерно-технического обеспечения территории в границах проектирования

#### Водоснабжение и водоотведение

На период до реализации мероприятий по строительству централизованных сетей водоснабжения и водоотведения, предполагается оборудование частных домов автономными системами водоснабжения и водоотведения.

Показатели среднесуточного удельного хозяйственно-питьевого водопотребления на расчетный срок принимаются в соответствии с НГПСО 1-2009.66 (гл. 45, табл.1).

Удельное водопотребление включает расходы воды на хозяйственно-питьевые и бытовые нужды в зданиях и помещениях общественного назначения.

Количество воды на неучтенные расходы принято дополнительно в размере 10% общего расхода воды на хозяйственно-питьевые нужды.

Удельное среднесуточное потребление воды на поливку принято 50 л/сут. в расчете на одного жителя.

Суммарный расчетный объем водопотребления составит 125,7 м<sup>3</sup> в сутки. Общая протяженность проектируемых сетей водоснабжения в границах проекта планировки составляет 2,0 км.

Суммарный расчетный объем водоотведения 103,7 м<sup>3</sup> в сутки.

Строительство самотечных сетей в границах проекта планировки составит 2,0 км.

#### Теплоснабжение

Для теплоснабжения (отопления и горячего водоснабжения) новых объектов предлагается использование автономных источников.

#### Электроснабжение

Проектом предусмотрена прокладка сетей электроснабжения 10 кВ от существующих источников до нового объекта системы электроснабжения, строительство трех новых трансформаторных подстанций (ТП) 10/0,4 кВ для электроснабжения рассматриваемой территории.

Расчетный объем электропотребления – 195,77 кВт.

#### Газоснабжение

Расчетные показатели общего объема газопотребления включают расходы природного газа на коммунально-бытовые и отопительные нужды жилых и общественных зданий и составляют 184,132 м.куб/час

#### Связь

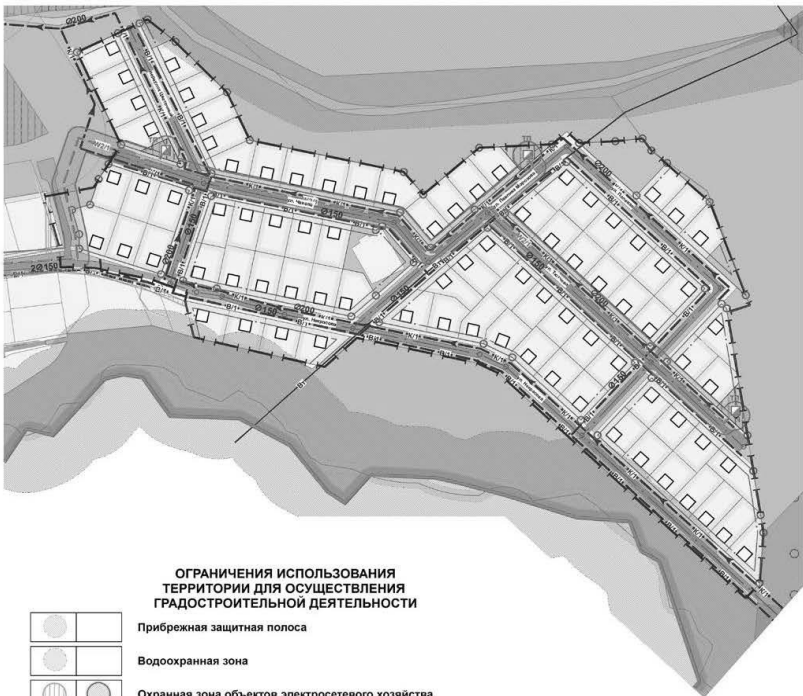
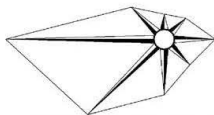
На следующих стадиях проектирования необходимо выполнить проекты подключения микрорайона к сетям телефонизации, Интернета, IP-телефонии и предусмотреть помещения для размещения телекоммуникационного оборудования в строящихся объектах.

Элементы благоустройства территории:

- организация пешеходных бульваров на проектируемой территории;
- размещение площадок обслуживания населения на территории жилой зоны;
- установка мусоросборных контейнеров на специально оборудованных площадках, вывоз ТБО из населенного пункта предлагается осуществлять непосредственно на проектируемую мусороперегрузочную станцию.

4

#### Сводный план инженерных сетей



#### ОГРАНИЧЕНИЯ ИСПОЛЬЗОВАНИЯ ТЕРРИТОРИИ ДЛЯ ОСУЩЕСТВЛЕНИЯ ГРАДОСТРОИТЕЛЬНОЙ ДЕЯТЕЛЬНОСТИ

- Прибрежная защитная полоса
- Водоохранная зона
- Охранная зона объектов электросетевого хозяйства
- Санитарно-защитная зона

#### ПРОЧИЕ УСЛОВНЫЕ ОБОЗНАЧЕНИЯ

- Индивидуальная жилая застройка с участком
- Территория объектов инженерной инфраструктуры
- Озеленение общего пользования
- Проезжая часть улиц и дорог
- Пешеходные тротуары
- Прочие территории
- Луговая растительность
- Водные объекты
- Леса

#### УСЛОВНЫЕ ОБОЗНАЧЕНИЯ ГРАНИЦЫ

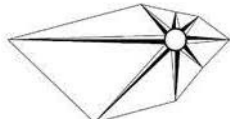
- Граница населенного пункта
- Граница проектируемой территории
- Красные линии/Ось улицы, проезда
- Линия регулирования застройки
- Границы ранее отведенных земельных участков

#### ИНЖЕНЕРНАЯ ИНФРАСТРУКТУРА

- Воздушная линия электропередачи 6-10 кВ
- Трансформаторная подстанция
- Водопровод хозяйственно-питьевой
- Водопровод технический
- Коллектор хозяйственно-бытовой канализации самотечный

3

#### Чертеж планировки территории



#### УСЛОВНЫЕ ОБОЗНАЧЕНИЯ

- Граница населенного пункта
- Граница проектируемой территории
- Красные линии/Ось улицы, проезда
- Линия регулирования застройки
- Границы ранее отведенных земельных участков

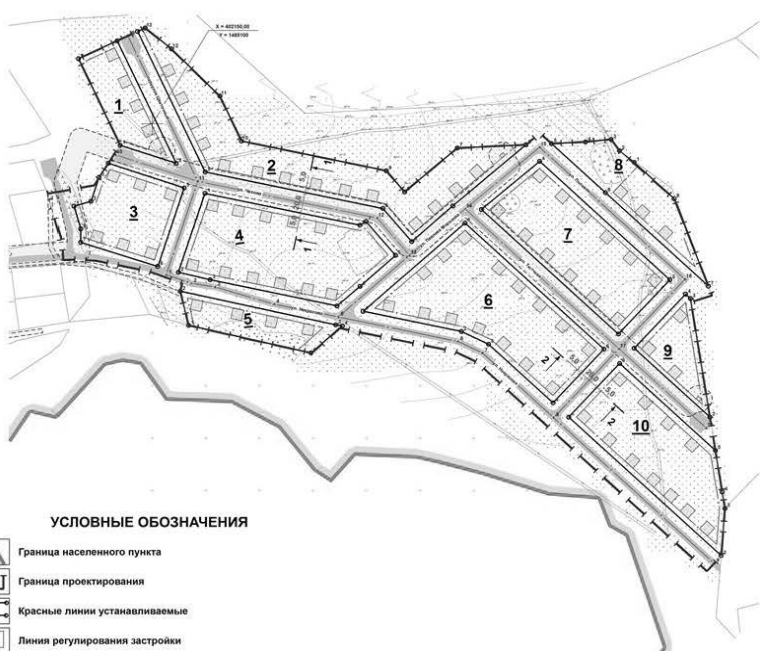
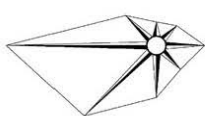
- Индивидуальная жилая застройка с участком
- Территория объектов инженерной инфраструктуры
- Озеленение общего пользования
- Проезжая часть улиц и дорог
- Пешеходные тротуары
- Прочие территории
- Луговая растительность
- Водные объекты
- Леса

#### ОГРАНИЧЕНИЯ ИСПОЛЬЗОВАНИЯ ТЕРРИТОРИИ ДЛЯ ОСУЩЕСТВЛЕНИЯ ГРАДОСТРОИТЕЛЬНОЙ ДЕЯТЕЛЬНОСТИ

- Прибрежная защитная полоса
- Водоохранная зона
- Охранная зона объектов электросетевого хозяйства
- Санитарно-защитная зона
- Санитарный разрыв от мусоросборного контейнера

5

#### Разбивочный чертеж красных линий



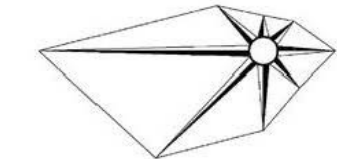
#### УСЛОВНЫЕ ОБОЗНАЧЕНИЯ

- Граница населенного пункта
- Граница проектирования
- Красные линии устанавливаемые
- Линия регулирования застройки
- Оси улиц и проездов
- Точка перелома оси улицы
- Номер сечения поперечного профиля
- Ширина поперечного профиля улицы
- Номер квартала
- Номер переломной точки красной линии
- Номер переломной точки УДС
- Дециметровая сетка крестов
- Опорные здания и сооружения
- Улицы и дороги
- Техническая зона ЛЭП, ТП, ГРП

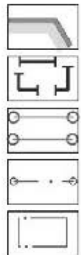


6

Чертеж межевания территории



УСЛОВНЫЕ ОБОЗНАЧЕНИЯ



Граница населенного пункта

Граница проектируемой территории

Красные линии, устанавливаемые


Оси улиц

Линия регулирования застройки, устанавливаемая



Уточненный

Декларированный



Границы формируемых земельных участков:

Границы территорий жилой застройки (для индивидуального жилищного строительства)

Границы территорий объектов инженерной инфраструктуры (коммунальное обслуживание)

Границы территорий общего пользования

ПРОЧИЕ УСЛОВНЫЕ ОБОЗНАЧЕНИЯ



Проезжая часть

Номер и площадь формируемого земельного участка



Номер квартала

ОГРАНИЧЕНИЯ ИСПОЛЬЗОВАНИЯ ТЕРРИТОРИИ ДЛЯ ОСУЩЕСТВЛЕНИЯ ГРАДОСТРОИТЕЛЬНОЙ ДЕЯТЕЛЬНОСТИ



Охранная зона объектов электросетевого хозяйства

9

| Номер участка | Площадь участка, кв.м | Наименование вида разрешенного использования ЗУ / код вида разрешенного использования ЗУ | Сведения информационной системы обеспечения градостроительной деятельности об участке |
|---------------|-----------------------|--|---|
| 3             | 4                     | 5  | 6   |
| ЗУ-42         | 1008                  | Для индивидуального жилищного строительства/2.1  | Земли населенных пунктов  |
| ЗУ-99         | 176                   | Коммунальное обслуживание/3.1  | Земли населенных пунктов  |
| 6 квартал     |                       |  |   |
| ЗУ-43         | 1028                  | Для индивидуального жилищного строительства/2.1  | Земли населенных пунктов  |
| ЗУ-44         | 1010                  | Для индивидуального жилищного строительства/2.1  | Земли населенных пунктов  |
| ЗУ-45         | 1013                  | Для индивидуального жилищного строительства/2.1  | Земли населенных пунктов  |
| ЗУ-46         | 1017                  | Для индивидуального жилищного строительства/2.1  | Земли населенных пунктов  |
| ЗУ-47         | 1021                  | Для индивидуального жилищного строительства/2.1  | Земли населенных пунктов  |
| ЗУ-48         | 1011                  | Для индивидуального жилищного строительства/2.1  | Земли населенных пунктов  |
| ЗУ-49         | 1018                  | Для индивидуального жилищного строительства/2.1  | Земли населенных пунктов  |
| ЗУ-50         | 1016                  | Для индивидуального жилищного строительства/2.1  | Земли населенных пунктов  |
| ЗУ-51         | 1015                  | Для индивидуального жилищного строительства/2.1  | Земли населенных пунктов  |
| ЗУ-52         | 1003                  | Для индивидуального жилищного строительства/2.1  | Земли населенных пунктов  |
| ЗУ-53         | 1001                  | Для индивидуального жилищного строительства/2.1  | Земли населенных пунктов  |
| ЗУ-54         | 1001                  | Для индивидуального жилищного строительства/2.1  | Земли населенных пунктов  |
| ЗУ-55         | 1001                  | Для индивидуального жилищного строительства/2.1  | Земли населенных пунктов  |
| ЗУ-56         | 1001                  | Для индивидуального жилищного строительства/2.1  | Земли населенных пунктов  |
| ЗУ-57         | 1001                  | Для индивидуального жилищного строительства/2.1  | Земли населенных пунктов  |
| 7 квартал     |                       |  |   |
| ЗУ-58         | 1001                  | Для индивидуального жилищного строительства/2.1  | Земли населенных пунктов  |
| ЗУ-59         | 1003                  | Для индивидуального жилищного строительства/2.1  | Земли населенных пунктов  |
| ЗУ-60         | 1000                  | Для индивидуального жилищного строительства/2.1  | Земли населенных пунктов  |
| ЗУ-61         | 1000                  | Для индивидуального жилищного строительства/2.1  | Земли населенных пунктов  |
| ЗУ-62         | 1000                  | Для индивидуального жилищного строительства/2.1  | Земли населенных пунктов  |
| ЗУ-63         | 1000                  | Для индивидуального жилищного строительства/2.1  | Земли населенных пунктов  |
| ЗУ-64         | 1000                  | Для индивидуального жилищного строительства/2.1  | Земли населенных пунктов  |
| ЗУ-65         | 1000                  | Для индивидуального жилищного строительства/2.1  | Земли населенных пунктов  |
| ЗУ-66         | 1000                  | Для индивидуального жилищного строительства/2.1  | Земли населенных пунктов  |
| ЗУ-67         | 1000                  | Для индивидуального жилищного строительства/2.1  | Земли населенных пунктов  |

10

| Номер участка | Площадь участка, кв.м | Наименование вида разрешенного использования ЗУ / код вида разрешенного использования ЗУ | Сведения информационной системы обеспечения градостроительной деятельности об участке |
|---------------|-----------------------|--|---|
| 3             | 4                     | 5  | 6   |
| ЗУ-68         | 1000                  | Для индивидуального жилищного строительства/2.1  | Земли населенных пунктов  |
| ЗУ-69         | 1000                  | Для индивидуального жилищного строительства/2.1  | Земли населенных пунктов  |
| 8 квартал     |                       |  |   |
| ЗУ-70         | 1959                  | Земельные участки (территории) общего пользования/12.0                                   | Земли населенных пунктов  |
| ЗУ-71         | 1006                  | Для индивидуального жилищного строительства/2.1  | Земли населенных пунктов  |
| ЗУ-72         | 1006                  | Для индивидуального жилищного строительства/2.1  | Земли населенных пунктов  |
| ЗУ-73         | 1022                  | Для индивидуального жилищного строительства/2.1  | Земли населенных пунктов  |
| ЗУ-74         | 559                   | Земельные участки (территории) общего пользования/12.0                                   | Земли населенных пунктов  |
| 9 квартал     |                       |  |   |
| ЗУ-75         | 1017                  | Для индивидуального жилищного строительства/2.1  | Земли населенных пунктов  |
| ЗУ-76         | 1054                  | Для индивидуального жилищного строительства/2.1  | Земли населенных пунктов  |
| ЗУ-77         | 1005                  | Для индивидуального жилищного строительства/2.1  | Земли населенных пунктов  |
| ЗУ-78         | 544                   | Коммунальное обслуживание/3.1  | Земли населенных пунктов  |
| 19 квартал    |                       |  |   |
| ЗУ-79         | 1010                  | Для индивидуального жилищного строительства/2.1  | Земли населенных пунктов  |
| ЗУ-80         | 1014                  | Для индивидуального жилищного строительства/2.1  | Земли населенных пунктов  |
| ЗУ-81         | 1012                  | Для индивидуального жилищного строительства/2.1  | Земли населенных пунктов  |
| ЗУ-82         | 1014                  | Для индивидуального жилищного строительства/2.1  | Земли населенных пунктов  |
| ЗУ-83         | 1012                  | Для индивидуального жилищного строительства/2.1  | Земли населенных пунктов  |
| ЗУ-84         | 1014                  | Для индивидуального жилищного строительства/2.1  | Земли населенных пунктов  |
| ЗУ-85         | 1026                  | Для индивидуального жилищного строительства/2.1  | Земли населенных пунктов  |
| ЗУ-86         | 1178                  | Для индивидуального жилищного строительства/2.1  | Земли населенных пунктов  |
| ЗУ-87         | 1025                  | Для индивидуального жилищного строительства/2.1  | Земли населенных пунктов  |
| ЗУ-88         | 1023                  | Для индивидуального жилищного строительства/2.1  | Земли населенных пунктов  |
| ЗУ-89         | 1015                  | Для индивидуального жилищного строительства/2.1  | Земли населенных пунктов  |

7

| Номер участка | Площадь участка, кв.м | Наименование вида разрешенного использования ЗУ / код вида разрешенного использования ЗУ | Сведения информационной системы обеспечения градостроительной деятельности об участке |
|---------------|-----------------------|--|---|
| 3             | 4                     | 5  | 6   |
| 0 квартал     |                       |  |   |
| ЗУ-1          | 10878                 | Земельные участки (территории) общего пользования/12.0                                   | Земли населенных пунктов  |
| ЗУ-90         | 1286                  | Земельные участки (территории) общего пользования/12.0                                   | Земли населенных пунктов  |
| ЗУ-91         | 2912                  | Земельные участки (территории) общего пользования/12.0                                   | Земли населенных пунктов  |
| ЗУ-92         | 5807                  | Земельные участки (территории) общего пользования/12.0                                   | Земли населенных пунктов  |
| ЗУ-93         | 1582                  | Земельные участки (территории) общего пользования/12.0                                   | Земли населенных пунктов  |
| ЗУ-94         | 4484                  | Земельные участки (территории) общего пользования/12.0                                   | Земли населенных пунктов  |
| ЗУ-95         | 4414                  | Земельные участки (территории) общего пользования/12.0                                   | Земли населенных пунктов  |
| ЗУ-96         | 6057                  | Земельные участки (территории) общего пользования/12.0                                   | Земли населенных пунктов  |
| ЗУ-97         | 1410                  | Земельные участки (территории) общего пользования/12.0                                   | Земли населенных пунктов  |
| ЗУ-98         | 1399                  | Земельные участки (территории) общего пользования/12.0                                   | Земли населенных пунктов  |
| 1 квартал     |                       |  |   |
| ЗУ-2          | 1005                  | Для индивидуального жилищного строительства/2.1  | Земли населенных пунктов  |
| ЗУ-3          | 1005                  | Для индивидуального жилищного строительства/2.1  | Земли населенных пунктов  |
| ЗУ-4          | 1005                  | Для индивидуального жилищного строительства/2.1  | Земли населенных пунктов  |
| ЗУ-5          | 1043                  | Для индивидуального жилищного строительства/2.1  | Земли населенных пунктов  |
| ЗУ-6          | 340                   | Коммунальное обслуживание/3.1  | Земли населенных пунктов  |
| 2 квартал     |                       |  |   |
| ЗУ-7          | 349                   | Земельные участки (территории) общего пользования/12.0                                   | Земли населенных пунктов  |
| ЗУ-8          | 1001                  | Для индивидуального жилищного строительства/2.1  | Земли населенных пунктов  |
| ЗУ-9          | 1005                  | Для индивидуального жилищного строительства/2.1  | Земли населенных пунктов  |
| ЗУ-10         | 1002                  | Для индивидуального жилищного строительства/2.1  | Земли населенных пунктов  |
| ЗУ-11         | 1003                  | Для индивидуального жилищного строительства/2.1  | Земли населенных пунктов  |
| ЗУ-12         | 1001                  | Для индивидуального жилищного строительства/2.1  | Земли населенных пунктов  |
| ЗУ-13         | 1008                  | Для индивидуального жилищного строительства/2.1  | Земли населенных пунктов  |
| ЗУ-14         | 1008                  | Для индивидуального жилищного строительства/2.1  | Земли населенных пунктов  |
| ЗУ-15         | 1008                  | Для индивидуального жилищного строительства/2.1  | Земли населенных пунктов  |
| ЗУ-16         | 1008                  | Для индивидуального жилищного строительства/2.1  | Земли населенных пунктов  |

8

| Номер участка | Площадь участка, кв.м | Наименование вида разрешенного использования ЗУ / код вида разрешенного использования ЗУ | Сведения информационной системы обеспечения градостроительной деятельности об участке |
|---------------|-----------------------|--|---|
| 3             | 4                     | 5  | 6   |
| ЗУ-17         | 1143                  | Для индивидуального жилищного строительства/2.1  | Земли населенных пунктов  |
| ЗУ-18         | 1031                  | Для индивидуального жилищного строительства/2.1  | Земли населенных пунктов  |
| ЗУ-19         | 1019                  | Для индивидуального жилищного строительства/2.1  | Земли населенных пунктов  |
| ЗУ-20         | 1009                  | Для индивидуального жилищного строительства/2.1  | Земли населенных пунктов  |
| ЗУ-21         | 1002                  | Для индивидуального жилищного строительства/2.1  | Земли населенных пунктов  |
| ЗУ-22         | 506                   | Коммунальное обслуживание/3.1  | Земли населенных пунктов  |
| 3 квартал     |                       |  |   |
| ЗУ-23         | 1256                  | Для индивидуального жилищного строительства/2.1  | Земли населенных пунктов  |
| ЗУ-24         | 1023                  | Для индивидуального жилищного строительства/2.1  | Земли населенных пунктов  |
| ЗУ-25         | 1035                  | Для индивидуального жилищного строительства/2.1  | Земли населенных пунктов  |
| ЗУ-26         | 1022                  | Для индивидуального жилищного строительства/2.1  | Земли населенных пунктов  |
| ЗУ-27         | 1029                  | Для индивидуального жилищного строительства/2.1  | Земли населенных пунктов  |
| ЗУ-28         | 1022                  | Для индивидуального жилищного строительства/2.1  | Земли населенных пунктов  |
| 4 квартал     |                       |  |   |
| ЗУ-29         | 1038                  | Для индивидуального жилищного строительства/2.1  | Земли населенных пунктов  |
| ЗУ-30         | 1034                  | Для индивидуального жилищного строительства/2.1  | Земли населенных пунктов  |
| ЗУ-31         | 1044                  | Для индивидуального жилищного строительства/2.1  | Земли населенных пунктов  |
| ЗУ-32         | 1045                  | Для индивидуального жилищного строительства/2.1  | Земли населенных пунктов  |
| ЗУ-33         | 1045                  | Для индивидуального жилищного строительства/2.1  | Земли населенных пунктов  |
| ЗУ-34         | 1045                  | Для индивидуального жилищного строительства/2.1  | Земли населенных пунктов  |
| ЗУ-35         | 1045                  | Для индивидуального жилищного строительства/2.1  | Земли населенных пунктов  |
| ЗУ-36         | 1045                  | Для индивидуального жилищного строительства/2.1  | Земли населенных пунктов  |
| ЗУ-37         | 1045                  | Для индивидуального жилищного строительства/2.1  | Земли населенных пунктов  |
| ЗУ-38         | 1045                  | Для индивидуального жилищного строительства/2.1  | Земли населенных пунктов  |
| ЗУ-39         | 1010                  | Для индивидуального жилищного строительства/2.1  | Земли населенных пунктов  |
| 5 квартал     |                       |  |   |
| ЗУ-40         | 1001                  | Для индивидуального жилищного строительства/2.1  | Земли населенных пунктов  |
| ЗУ-41         | 1001                  | Для индивидуального жилищного строительства/2.1  | Земли населенных пунктов  |

11

Проект планировки территории, проект межевания территории, для индивидуального жилищного строительства

Первоуральск, и Новоуральск, кадастр № 66-58/101001

1.1 Положения о размещении объектов капитального строительства федерального, регионального или местного значения, необходимых для развития территории в границах проектирования

На проектируемой территории не предполагается размещение объектов капитального строительства федерального, регионального или местного значения. Объекты обслуживания предусмотрены на прилегающих территориях, в соответствии с НТТСО 1-2009.66.

1.2 Положения о характеристиках планируемого развития территории, в том числе плотности и параметрах застройки территории в границах проектирования

Проектируемая территория расположена в Свердловской области, в п. Билимбай Первоуральского ГО, кад. квартал № 66-58/1301009, территория предназначена для размещения индивидуальной жилой застройки, с учетом границ, прилегающих существующих земельных участков.

Общая площадь территории – 10,04 га;  
Площадь территории жилых зон – 5,96 га;  
Площадь территории жилых зон – 0,12 га;  
Площадь территории объектов инженерной инфраструктуры – 0,06 га;  
Площадь территории транспортной инфраструктуры – 0,88 га;  
Площадь территории транспортной инфраструктуры – 0,47 га.

Структура и параметры жилищного строительства:  
- проектируемая индивидуальная жилая застройка – 11,6 га;  
- количество земельных участков – 58 шт;  
- минимальная площадь земельного участка – 1000 кв. м.

Жилищный фонд в новом строительстве:  
- индивидуальная жилая застройка – 11600 кв. м;  
- средняя жилищная обеспеченность в новом строительстве составляет 40 кв. м/чел.

Перспектива демографического развития территории:  
коэффициент семейности – 5, расчетная численность населения – 290 чел.

1.3 Положения о характеристиках развития системы социального обслуживания, необходимого для развития территории в границах проектирования

Учреждения образования  
Потребность населения микрорайона в детских дошкольных учреждениях (ДДУ) составляет 15 мест, обеспечивается существующими детскими дошкольными учреждениями.

Потребность в школах составляет 33 места, обеспечивается муниципальными образовательными учреждениями.

Учреждения обслуживания  
Объекты обслуживания проектируемой территории расположены за границами проектирования.

Учреждения здравоохранения  
Объекты обслуживания проектируемой территории расположены за границами проектирования.

1.4 Положения о характеристиках развития системы транспортного обслуживания, необходимого для развития территории в границах проектирования

Улично-дорожная сеть  
Проектная классификация улично-дорожной сети основана на исторически сложившейся структуре поселковых улиц и дорог.

Общая протяженность улично-дорожной сети (далее – УДС) в границах проекта составит 1,45 км. Проектом предлагается организация тротуаров и открытой дождевой канализации.

Автомобилизация, объекты хранения и обслуживания транспорта



12

Для проектируемой застройки предусмотрена 100-процентная обеспеченность машино-местами для хранения легковых автомобилей в пределах отведенных участков.

Объекты обслуживания транспорта

Выполненный в соответствии с нормативами расчет показал, что для данного района отсутствует необходимость в размещении объектов обслуживания транспорта (станций технического обслуживания, автомоек).

Проектом предусмотрено полное инженерное благоустройство проектируемой застройки.

Проектируемые объекты и трассы инженерной инфраструктуры представлены на «Схеме размещения инженерных сетей и сооружений».

Диаметры проектируемых сетей, а также расчетные объемы энергопотребления подлежат корректировке на следующих стадиях проектирования.

1.5 Положения о характеристиках инженерно-технического обеспечения территории в границах проектирования

#### Водоснабжение и водоотведение

На период до реализации мероприятий по строительству централизованных сетей водоснабжения и водоотведения, предполагается оборудование частных домов автономными системами водоснабжения и водоотведения.

Показатели среднесуточного удельного хозяйственно-питьевого водопотребления на расчетный срок принимаются в соответствии с НГПСО 1-2009.66 (гл. 45, табл.1).

Удельное водопотребление включает расходы воды на хозяйственно-питьевые и бытовые нужды в зданиях и помещениях общественного назначения.

Количество воды на неучтенные расходы принято дополнительно в размере 10% общего расхода воды на хозяйственно-питьевые нужды.

Удельное среднесуточное потребление воды на поливку принято 50 л/сут. в расчете на одного жителя.

Суммарный расчетный объем водопотребления составит 87,87 м<sup>3</sup> в сутки. Общая протяженность проектируемых сетей водоснабжения в границах проекта планировки составляет 2,1 км.

Суммарный расчетный объем водоотведения 73,37 м<sup>3</sup> в сутки.

Проектом предусмотрено строительство:

- самотечных сетей в границах проекта планировки - 1,9 км;

#### Теплоснабжение

Для теплоснабжения (отопления и горячего водоснабжения) новых объектов предлагается использование автономных источников, до момента прокладки газораспределительных сетей предлагается использование дровяных печей.

#### Электроснабжение

Проектом предусматривается прокладка сетей электроснабжения 0,4 кВ от существующих поселковых источников до новой трансформаторной подстанции ТП 10/0,4 кВ.

Расчетный объем электропотребления – 110,055 кВт.

#### Газоснабжение

Расчетные показатели общего объема газопотребления включают расходы природного газа на коммунально-бытовые и отопительные нужды жилых и общественных зданий и составляют 130,89 м.куб/час

#### Связь

На следующих стадиях проектирования необходимо выполнить проекты подключения микрорайона к сетям телефонизации, Интернета, IP-телефонии и предусмотреть помещения для размещения телекоммуникационного оборудования в строящихся объектах.

Элементы благоустройства территории:

- организация пешеходных бульваров на проектируемой территории;

- размещение площадок обслуживания населения на территории жилой зоны;

14

Сводный план инженерных сетей



13

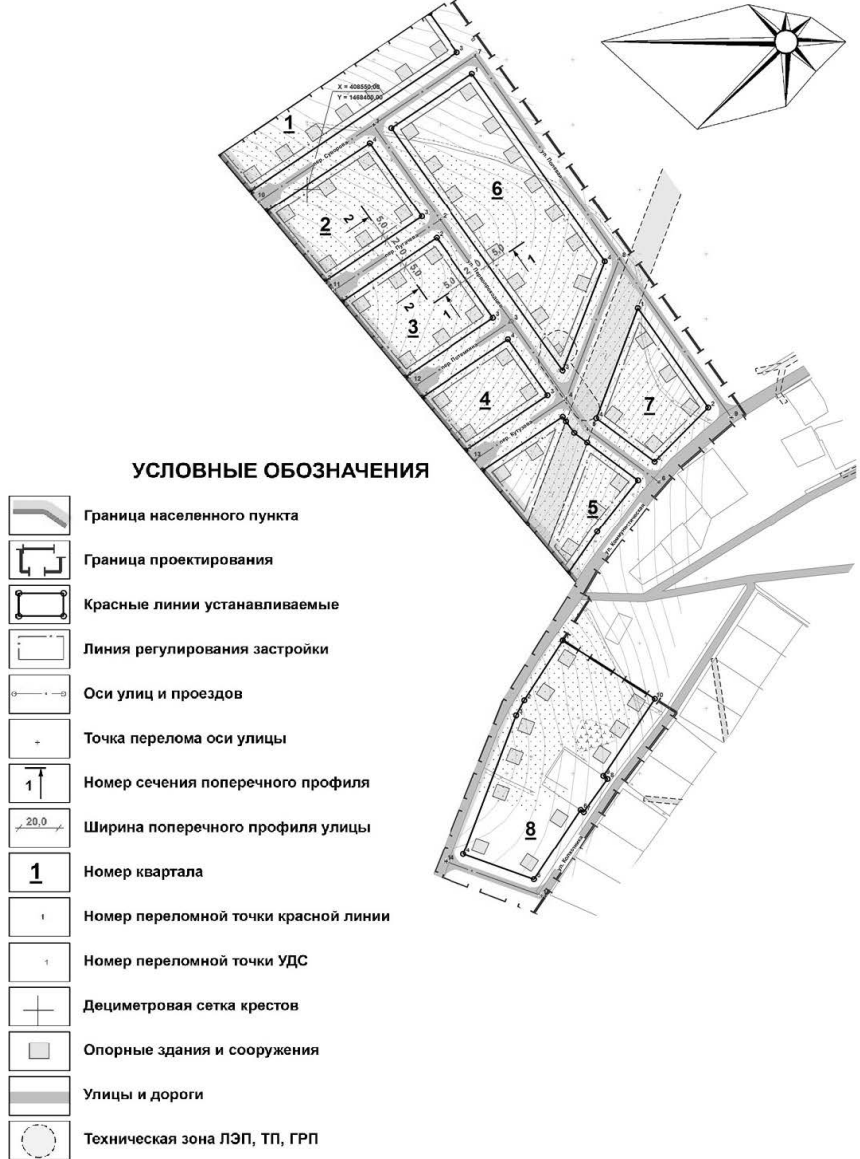
- установка мусоросборных контейнеров на специально оборудованных площадках, вывоз ТБО из населенного пункта предлагается осуществлять непосредственно на проектируемую мусороперезгрузочную станцию.

Чертеж планировки территории



15

Разбивочный чертеж красных линий

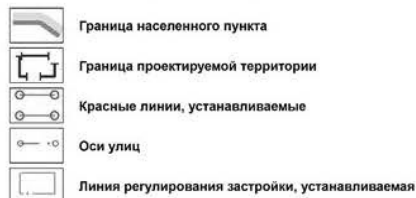




16

## Чертеж межевания территории

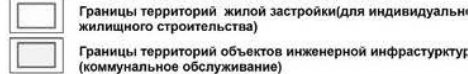
## УСЛОВНЫЕ ОБОЗНАЧЕНИЯ



Границы существующих земельных участков, стоящих на кадастровом учете:

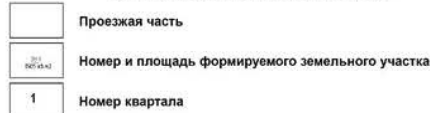


Границы формируемых земельных участков:

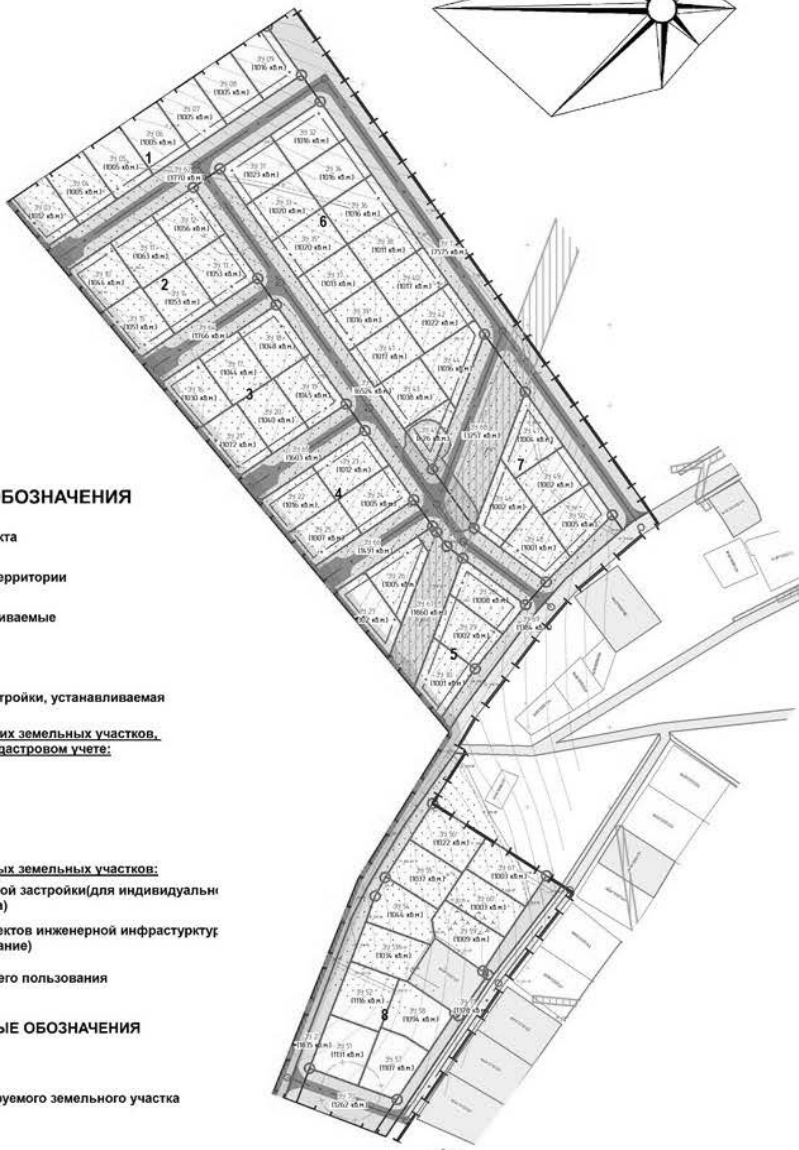
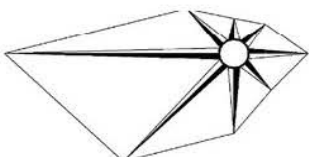


Границы территорий общего пользования

## ПРОЧИЕ УСЛОВНЫЕ ОБОЗНАЧЕНИЯ



ОГРАНИЧЕНИЯ ИСПОЛЬЗОВАНИЯ ТЕРРИТОРИИ ДЛЯ ОСУЩЕСТВЛЕНИЯ ГРАДОСТРОИТЕЛЬНОЙ ДЕЯТЕЛЬНОСТИ



19

| Номер участка | Площадь участка, кв.м | Наименование вида разрешенного использования ЗУ / код вида разрешенного использования ЗУ | Сведения информационной системы обеспечения градостроительной деятельности об участке |
|---------------|-----------------------|--|---|
| 3             | 4                     |  | 6   |
| ЗУ-40         | 1017                  | Для индивидуального жилищного Строительства/2.1  | Земли населенных пунктов  |
| ЗУ-41         | 1017                  | Для индивидуального жилищного Строительства/2.1  | Земли населенных пунктов  |
| ЗУ-42         | 1022                  | Для индивидуального жилищного Строительства/2.1  | Земли населенных пунктов  |
| ЗУ-43         | 1038                  | Для индивидуального жилищного Строительства/2.1  | Земли населенных пунктов  |
| ЗУ-44         | 1016                  | Для индивидуального жилищного Строительства/2.1  | Земли населенных пунктов  |
| ЗУ-45         | 626                   | Коммунальное обслуживание/3.1  | Земли населенных пунктов  |
| 7 квартал     |                       |  |   |
| ЗУ-46         | 1002                  | Для индивидуального жилищного Строительства/2.1  | Земли населенных пунктов  |
| ЗУ-47         | 1004                  | Для индивидуального жилищного Строительства/2.1  | Земли населенных пунктов  |
| ЗУ-48         | 1001                  | Для индивидуального жилищного Строительства/2.1  | Земли населенных пунктов  |
| ЗУ-49         | 1003                  | Для индивидуального жилищного Строительства/2.1  | Земли населенных пунктов  |
| ЗУ-50         | 1005                  | Для индивидуального жилищного Строительства/2.1  | Земли населенных пунктов  |
| 8 квартал     |                       |  |   |
| ЗУ-51         | 1131                  | Для индивидуального жилищного Строительства/2.1  | Земли населенных пунктов  |
| ЗУ-52         | 1116                  | Для индивидуального жилищного Строительства/2.1  | Земли населенных пунктов  |
| ЗУ-53         | 1034                  | Для индивидуального жилищного Строительства/2.1  | Земли населенных пунктов  |
| ЗУ-54         | 1044                  | Для индивидуального жилищного Строительства/2.1  | Земли населенных пунктов  |
| ЗУ-55         | 1037                  | Для индивидуального жилищного Строительства/2.1  | Земли населенных пунктов  |
| ЗУ-56         | 1022                  | Для индивидуального жилищного Строительства/2.1  | Земли населенных пунктов  |
| ЗУ-57         | 1107                  | Для индивидуального жилищного Строительства/2.1  | Земли населенных пунктов  |
| ЗУ-58         | 1094                  | Для индивидуального жилищного Строительства/2.1  | Земли населенных пунктов  |
| ЗУ-59         | 1009                  | Для индивидуального жилищного Строительства/2.1  | Земли населенных пунктов  |
| ЗУ-60         | 1003                  | Для индивидуального жилищного Строительства/2.1  | Земли населенных пунктов  |
| ЗУ-61         | 1003                  | Для индивидуального жилищного Строительства/2.1  | Земли населенных пунктов  |

20

Проект планировки территории, проект межевания территории, для индивидуального жилищного строительства льготным категориям граждан: Свердловская обл., ГО Первоуральск, с. Слобода, кад. квартал № 66:58:080100

1.1 Положения о размещении объектов капитального строительства федерального, регионального или местного значения, необходимых для развития территории в границах проектирования

На проектируемой территории не предполагается размещение объектов капитального строительства федерального, регионального или местного значения. Объекты обслуживания предусмотрены на прилегающих территориях, в соответствии с НПТСО 1-2009.66.

1.2 Положения о характеристиках планируемого развития территории, в том числе плотности и параметрах застройки территории в границах проектирования

Проектируемая территория расположена в Свердловской области, в Слобода Первоуральского ГО, кад. квартал № 66:58:080100, территория предназначена для размещения индивидуальной жилой застройки, с учетом границ, прилегающих существующих земельных участков.

Общая площадь территории – 13,57 га;  
Площадь территории жилых зон – 3,36 га;  
Площадь территории объектов инженерной инфраструктуры – 0,03га  
Площадь территории транспортной инфраструктуры – 0,69 га.  
Структура и параметры жилищного строительства:

- проектируемая индивидуальная жилая застройка – 6,6 га;
- количество земельных участков – 33 шт.;
- минимальная площадь земельного участка – 1000 кв. м.

Жилой фонд в новом строительстве:

- индивидуальная жилая застройка – 6600 кв. м.;
- средняя жилищная обеспеченность в новом строительстве составляет 40 кв.м/чел.

Перспектива демографического развития территории:

- коэффициент семейности – 5, расчетная численность населения – 165 чел.

1.3 Положения о характеристиках развития системы социального обслуживания, необходимого для развития территории в границах проектирования

Учреждения образования

Потребность населения микрорайона в детских дошкольных учреждениях (ДДУ) составляет 8,25 мест, обеспечивается существующими детскими дошкольными учреждениями.

Потребность в школах составляет 18,48 места, обеспечивается муниципальными образовательными учреждениями.

Учреждения обслуживания

Объекты обслуживания проектируемой территории расположены за границами проектирования.

Учреждения здравоохранения

Объекты обслуживания проектируемой территории расположены за границами проектирования.

1.4 Положения о характеристиках развития системы транспортного обслуживания, необходимого для развития территории в границах проектирования

Улично-дорожная сеть

Проектная классификация улично-дорожной сети основана на исторически сложившейся структуре поселковых улиц и дорог.

Общая протяженность улично-дорожной сети (далее – УДС) в границах проекта составит 0,8км. Проектом предлагается организация тротуаров и открытой дождевой канализации.

Автомобилизация, объекты хранения и обслуживания транспорта

Для проектируемой застройки предусмотрена 100-процентная обеспеченность машино-местами для хранения легковых автомобилей в пределах отведенных участков.

17

| Формируемые земельные участки |                       |  |   |
|-------------------------------|-----------------------|--|---|
| Номер участка                 | Площадь участка, кв.м | Наименование вида разрешенного использования ЗУ / код вида разрешенного использования ЗУ | Сведения информационной системы обеспечения градостроительной деятельности об участке |
| 3                             | 4                     | 5  | 6   |
| 0 квартал                     |                       |  |   |
| ЗУ-1                          | 7575                  | Земельные участки (территории) общего пользования/2.0                                    | Земли населенных пунктов  |
| ЗУ-2                          | 1835                  | Земельные участки (территории) общего пользования/2.0                                    | Земли населенных пунктов  |
| ЗУ-62                         | 3770                  | Земельные участки (территории) общего пользования/2.0                                    | Земли населенных пунктов  |
| ЗУ-63                         | 6524                  | Земельные участки (территории) общего пользования/2.0                                    | Земли населенных пунктов  |
| ЗУ-64                         | 1766                  | Земельные участки (территории) общего пользования/2.0                                    | Земли населенных пунктов  |
| ЗУ-65                         | 1603                  | Земельные участки (территории) общего пользования/2.0                                    | Земли населенных пунктов  |
| ЗУ-66                         | 1491                  | Земельные участки (территории) общего пользования/2.0                                    | Земли населенных пунктов  |
| ЗУ-68                         | 3257                  | Земельные участки (территории) общего пользования/2.0                                    | Земли населенных пунктов  |
| ЗУ-69                         | 1384                  | Земельные участки (территории) общего пользования/2.0                                    | Земли населенных пунктов  |
| ЗУ-70                         | 1262                  | Земельные участки (территории) общего пользования/2.0                                    | Земли населенных пунктов  |
| ЗУ-71                         | 1328                  | Земельные участки (территории) общего пользования/2.0                                    | Земли населенных пунктов  |
| 1 квартал                     |                       |  |   |
| ЗУ-3                          | 1012                  | Для индивидуального жилищного Строительства/2.1  | Земли населенных пунктов  |
| ЗУ-4                          | 1005                  | Для индивидуального жилищного Строительства/2.1  | Земли населенных пунктов  |
| ЗУ-5                          | 1005                  | Для индивидуального жилищного Строительства/2.1  | Земли населенных пунктов  |
| ЗУ-6                          | 1005                  | Для индивидуального жилищного Строительства/2.1  | Земли населенных пунктов  |
| ЗУ-7                          | 1005                  | Для индивидуального жилищного Строительства/2.1  | Земли населенных пунктов  |
| ЗУ-8                          | 1005                  | Для индивидуального жилищного Строительства/2.1  | Земли населенных пунктов  |
| ЗУ-9                          | 1026                  | Для индивидуального жилищного Строительства/2.1  | Земли населенных пунктов  |
| 2 квартал                     |                       |  |   |
| ЗУ-10                         | 1044                  | Для индивидуального жилищного Строительства/2.1  | Земли населенных пунктов  |
| ЗУ-11                         | 1063                  | Для индивидуального жилищного Строительства/2.1  | Земли населенных пунктов  |
| ЗУ-12                         | 1056                  | Для индивидуального жилищного Строительства/2.1  | Земли населенных пунктов  |
| ЗУ-13                         | 1053                  | Для индивидуального жилищного Строительства/2.1  | Земли населенных пунктов  |
| ЗУ-14                         | 1053                  | Для индивидуального жилищного Строительства/2.1  | Земли населенных пунктов  |
| ЗУ-15                         | 1051                  | Для индивидуального жилищного Строительства/2.1  | Земли населенных пунктов  |
| 3 квартал                     |                       |  |   |

18

| Номер участка | Площадь участка, кв.м | Наименование вида разрешенного использования ЗУ / код вида разрешенного использования ЗУ | Сведения информационной системы обеспечения градостроительной деятельности об участке |
|---------------|-----------------------|--|---|
| 3             | 4                     |  | 6   |
| ЗУ-16         | 1030                  | Для индивидуального жилищного Строительства/2.1  | Земли населенных пунктов  |
| ЗУ-17         | 1044                  | Для индивидуального жилищного Строительства/2.1  | Земли населенных пунктов  |
| ЗУ-18         | 1048                  | Для индивидуального жилищного Строительства/2.1  | Земли населенных пунктов  |
| ЗУ-19         | 1045                  | Для индивидуального жилищного Строительства/2.1  | Земли населенных пунктов  |
| ЗУ-20         | 1040                  | Для индивидуального жилищного Строительства/2.1  | Земли населенных пунктов  |
| ЗУ-21         | 1072                  | Для индивидуального жилищного Строительства/2.1  | Земли населенных пунктов  |
| 4 квартал     |                       |  |   |
| ЗУ-22         | 1016                  | Для индивидуального жилищного Строительства/2.1  | Земли населенных пунктов  |
| ЗУ-23         | 1012                  | Для индивидуального жилищного Строительства/2.1  | Земли населенных пунктов  |
| ЗУ-24         | 1005                  | Для индивидуального жилищного Строительства/2.1  | Земли населенных пунктов  |
| ЗУ-25         | 1007                  | Для индивидуального жилищного Строительства/2.1  | Земли населенных пунктов  |
| 5 квартал     |                       |  |   |
| ЗУ-26         | 1005                  | Для индивидуального жилищного Строительства/2.1  | Земли населенных пунктов  |
| ЗУ-27         | 1002                  | Для индивидуального жилищного Строительства/2.1  | Земли населенных пунктов  |
| ЗУ-67         | 1860                  | Земельные участки (территории) общего пользования/2.0                                    | Земли населенных пунктов  |
| ЗУ-28         | 1008                  | Для индивидуального жилищного Строительства/2.1  | Земли населенных пунктов  |
| ЗУ-29         | 1002                  | Для индивидуального жилищного Строительства/2.1  | Земли населенных пунктов  |
| ЗУ-30         | 1001                  | Для индивидуального жилищного Строительства/2.1  | Земли населенных пунктов  |
| 6 квартал     |                       |  |   |
| ЗУ-31         | 1023                  | Для индивидуального жилищного Строительства/2.1  | Земли населенных пунктов  |
| ЗУ-32         | 1016                  | Для индивидуального жилищного Строительства/2.1  | Земли населенных пунктов  |
| ЗУ-33         | 1020                  | Для индивидуального жилищного Строительства/2.1  | Земли населенных пунктов  |
| ЗУ-34         | 1016                  | Для индивидуального жилищного Строительства/2.1  | Земли населенных пунктов  |
| ЗУ-35         | 1020                  | Для индивидуального жилищного Строительства/2.1  | Земли населенных пунктов  |
| ЗУ-36         | 1020                  | Для индивидуального жилищного Строительства/2.1  | Земли населенных пунктов  |
| ЗУ-37         | 1013                  | Для индивидуального жилищного Строительства/2.1  | Земли населенных пунктов  |
| ЗУ-38         | 1011                  | Для индивидуального жилищного Строительства/2.1  | Земли населенных пунктов  |
| ЗУ-39         | 1016                  | Для индивидуального жилищного Строительства/2.1  | Земли населенных пунктов  |

21

## Объекты обслуживания транспорта

Выполненный в соответствии с нормативами расчет показал, что для данного района отсутствует необходимость в размещении объектов обслуживания транспорта (станций технического обслуживания автомобилей).

Проектом предусмотрено полное инженерное благоустройство проектируемой застройки.

Проектируемые объекты и трассы инженерной инфраструктуры представлены на «Схеме размещения инженерных сетей и сооружений».

Диаметры проектируемых сетей, а также расчетные объемы энергопотребления подлежат корректировке на следующих стадиях проектирования.

1.5 Положения о характеристиках инженерно-технического обеспечения территории в границах проектирования

Водоснабжение и водоотведение

На период до реализации мероприятий по строительству централизованных сетей водоснабжения и водоотведения, предполагается оборудование частных домов автономными системами водоснабжения и водоотведения.

Показатели среднегодового удельного хозяйственно-питьевого водопотребления на расчетный срок принимаются в соответствии с НПТСО 1-2009.66 (гл. 45, табл.1).

Удельное водопотребление включает расходы воды на хозяйственно-питьевые и бытовые нужды в зданиях и помещениях общественного назначения.

Количество воды на неучтенные расходы принято дополнительно в размере 10% общего расхода воды на хозяйственно-питьевые нужды.

Удельное среднесуточное потребление воды на поливку принято 50 л/сут. в расчете на одного жителя.

Суммарный расчетный объем водопотребления составит 38,198 м³ в сутки. Общая протяженность проектируемых сетей водоснабжения в границах проекта планировки составляет 0,5 км.

Суммарный расчетный объем водоотведения 29,95м³ в сутки.

Проектом предусмотрено строительство:

- самотечных сетей в границах проекта планировки – 0,6 км;

Теплоснабжение

Для теплоснабжения (отопления и горячего водоснабжения) новых объектов предлагается использование автономных источников, до момента прокладки газораспределительных сетей предлагается использование дровяных печей.

Электроснабжение

Проектом предусматривается прокладка сетей электроснабжения 0,4 кВ от существующих поселковых источников до новой трансформаторной подстанции ТП 10/0,4 кВ.

Расчетный объем электропотребления – 64,686 кВт.

Газоснабжение

Расчетные показатели общего объема газопотребления включают расходы природного газа на коммунально-бытовые и отопительные нужды жилых и общественных зданий и составляет 75,46 м.куб/час

Связь

На следующих стадиях проектирования необходимо выполнить проекты подключения микрорайона к сетям телефонизации, Интернета, IP-телефонии и предусмотреть помещения для размещения телекоммуникационного оборудования в строящихся объектах.

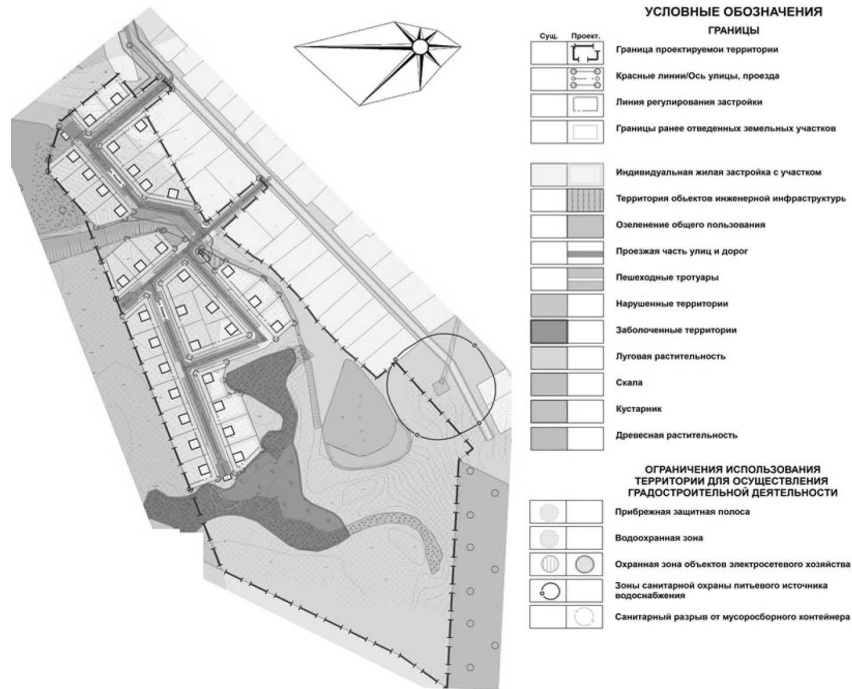
Элементы благоустройства территории:

- организация пешеходных бульваров на проектируемой территории;
- размещение площадок обслуживания населения на территории жилой зоны;
- установка мусоросборных контейнеров на специально оборудованных площадках, вывоз ТБО из населенного пункта предлагается осуществлять непосредственно на проектируемую мусороперегрузочную станцию.



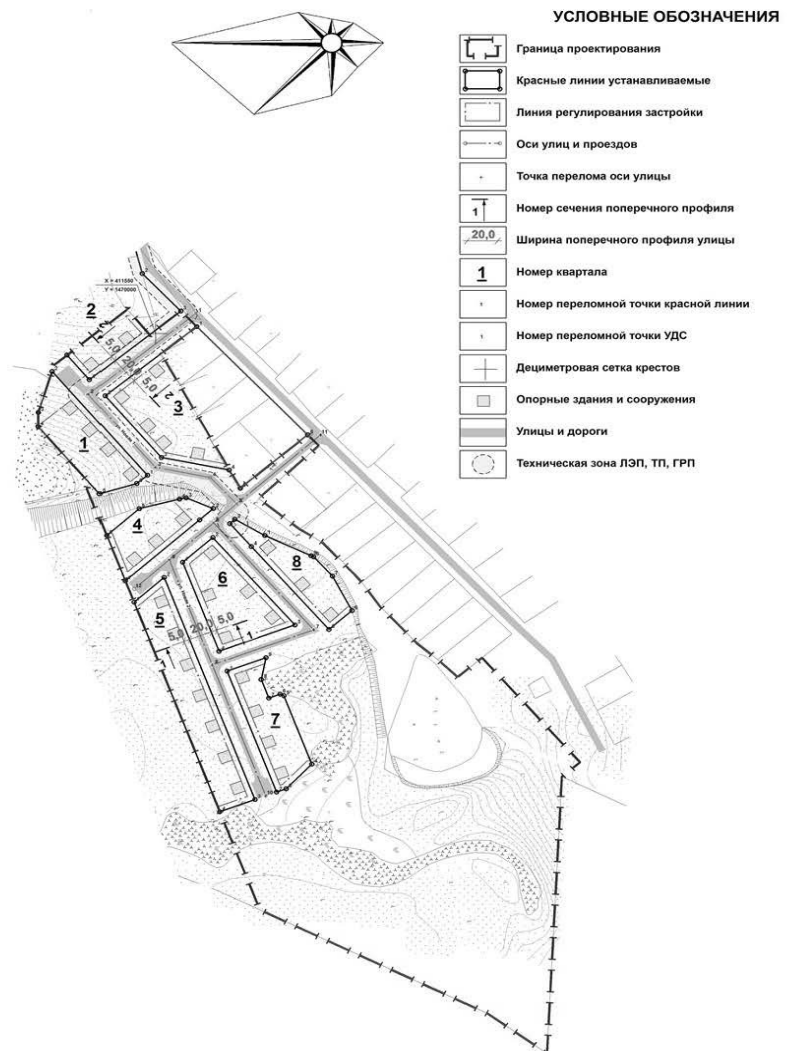
22

Чертеж планировки территории



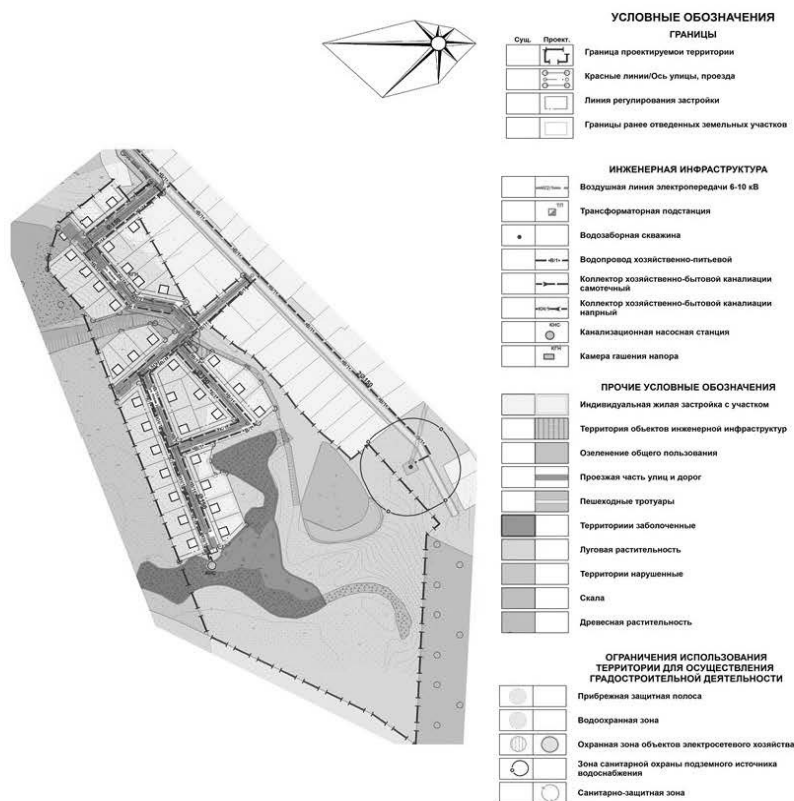
Разбивочный чертеж красных линий

25



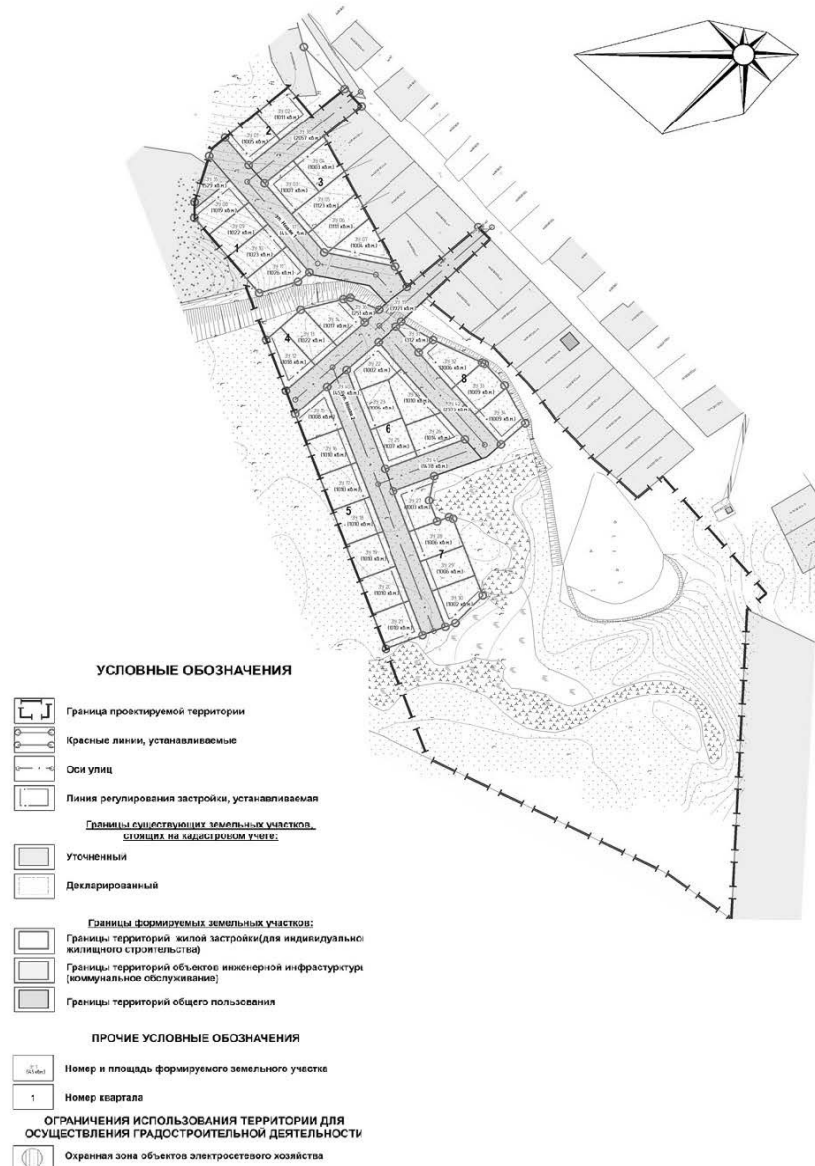
23

Сводный план инженерных сетей



26

Чертеж межевания территории





27

| Формируемые земельные участки |                       |  |   |
|-------------------------------|-----------------------|--|---|
| Номер участка                 | Площадь участка, кв.м | Наименование вида разрешенного использования ЗУ / код вида разрешенного использования ЗУ | Сведения информационной системы обеспечения градостроительной деятельности об участке |
| 3                             | 4                     | 5  | 6   |
| 0 квартал                     |                       |  |   |
| ЗУ 37                         | 4146                  | Земельные участки (территории) общего пользования 12.0                                   | Земли населенных пунктов  |
| ЗУ 38                         | 2057                  | Земельные участки (территории) общего пользования 12.0                                   | Земли населенных пунктов  |
| ЗУ 39                         | 3921                  | Земельные участки (территории) общего пользования 12.0                                   | Земли населенных пунктов  |
| ЗУ 40                         | 4535                  | Земельные участки (территории) общего пользования 12.0                                   | Земли населенных пунктов  |
| ЗУ 41                         | 1478                  | Земельные участки (территории) общего пользования 12.0                                   | Земли населенных пунктов  |
| ЗУ 42                         | 2573                  | Земельные участки (территории) общего пользования 12.0                                   | Земли населенных пунктов  |
| 1 квартал                     |                       |  |   |
| ЗУ 35                         | 1012                  | Земельные участки (территории) общего пользования 12.0                                   | Земли населенных пунктов  |
| ЗУ 8                          | 1019                  | Для индивидуального жилищного строительства 2.1  | Земли населенных пунктов  |
| ЗУ 9                          | 1022                  | Для индивидуального жилищного строительства 2.1  | Земли населенных пунктов  |
| ЗУ 10                         | 1023                  | Для индивидуального жилищного строительства 2.1  | Земли населенных пунктов  |
| ЗУ 11                         | 1026                  | Для индивидуального жилищного строительства 2.1  | Земли населенных пунктов  |
| 2 квартал                     |                       |  |   |
| ЗУ 1                          | 1005                  | Для индивидуального жилищного строительства 2.1  | Земли населенных пунктов  |
| ЗУ 2                          | 1011                  | Для индивидуального жилищного строительства 2.1  | Земли населенных пунктов  |
| 3 квартал                     |                       |  |   |
| ЗУ 3                          | 1007                  | Для индивидуального жилищного строительства 2.1  | Земли населенных пунктов  |
| ЗУ 4                          | 1003                  | Для индивидуального жилищного строительства 2.1  | Земли населенных пунктов  |
| ЗУ 5                          | 1123                  | Для индивидуального жилищного строительства 2.1  | Земли населенных пунктов  |
| ЗУ 6                          | 1110                  | Для индивидуального жилищного строительства 2.1  | Земли населенных пунктов  |
| ЗУ 7                          | 1004                  | Для индивидуального жилищного строительства 2.1  | Земли населенных пунктов  |
| 4 квартал                     |                       |  |   |
| ЗУ 12                         | 1018                  | Для индивидуального жилищного строительства 2.1  | Земли населенных пунктов  |
| ЗУ 13                         | 1022                  | Для индивидуального жилищного строительства 2.1  | Земли населенных пунктов  |
| ЗУ 14                         | 1017                  | Для индивидуального жилищного строительства 2.1  | Земли населенных пунктов  |
| ЗУ 36                         | 251                   | Земельные участки (территории) общего пользования 12.0                                   | Земли населенных пунктов  |
| 5 квартал                     |                       |  |   |
| ЗУ 15                         | 1008                  | Для индивидуального жилищного строительства 2.1  | Земли населенных пунктов  |
| ЗУ 16                         | 1010                  | Для индивидуального жилищного строительства 2.1  | Земли населенных пунктов  |

28

| Формируемые земельные участки |                       |  |   |
|-------------------------------|-----------------------|--|---|
| Номер участка                 | Площадь участка, кв.м | Наименование вида разрешенного использования ЗУ / код вида разрешенного использования ЗУ | Сведения информационной системы обеспечения градостроительной деятельности об участке |
| 3                             | 4                     | 5  | 6   |
| 6 квартал                     |                       |  |   |
| ЗУ 17                         | 1010                  | Для индивидуального жилищного строительства 2.1  | Земли населенных пунктов  |
| ЗУ 18                         | 1010                  | Для индивидуального жилищного строительства 2.1  | Земли населенных пунктов  |
| ЗУ 19                         | 1010                  | Для индивидуального жилищного строительства 2.1  | Земли населенных пунктов  |
| ЗУ 20                         | 1010                  | Для индивидуального жилищного строительства 2.1  | Земли населенных пунктов  |
| ЗУ 21                         | 1010                  | Для индивидуального жилищного строительства 2.1  | Земли населенных пунктов  |
| 7 квартал                     |                       |  |   |
| ЗУ 22                         | 1002                  | Для индивидуального жилищного строительства 2.1  | Земли населенных пунктов  |
| ЗУ 23                         | 1006                  | Для индивидуального жилищного строительства 2.1  | Земли населенных пунктов  |
| ЗУ 24                         | 1010                  | Для индивидуального жилищного строительства 2.1  | Земли населенных пунктов  |
| ЗУ 25                         | 1007                  | Для индивидуального жилищного строительства 2.1  | Земли населенных пунктов  |
| ЗУ 26                         | 1014                  | Для индивидуального жилищного строительства 2.1  | Земли населенных пунктов  |
| 8 квартал                     |                       |  |   |
| ЗУ 31                         | 312                   | Коммунальное обслуживание 3.1  | Земли населенных пунктов  |
| ЗУ 32                         | 1006                  | Для индивидуального жилищного строительства 2.1  | Земли населенных пунктов  |
| ЗУ 33                         | 1009                  | Для индивидуального жилищного строительства 2.1  | Земли населенных пунктов  |
| ЗУ 34                         | 1009                  | Для индивидуального жилищного строительства 2.1  | Земли населенных пунктов  |

Проект планировки территории, проект межевания территории, для индивидуального жилищного строительства льготным категориям граждан: Свердловская обл., ГО Первоуральск, п. Кузино, кал. квартал № 66-58/0701007

1.1 Положения о размещении объектов капитального строительства федерального, регионального или местного значения, необходимых для развития территории в границах проектирования

На проектируемой территории не предполагается размещение объектов капитального строительства федерального, регионального или местного значения. Объекты обслуживания предусмотрены на прилегающих территориях, в соответствии с НПТСО 1-2009.66.

1.2 Положения о характеристиках планируемого развития территории, в том числе плотности и параметрах застройки территории в границах проектирования

Проектируемая территория расположена в ГО Первоуральск, п. Кузино кал. квартал № 66-58/0701007, территория предназначена для размещения индивидуальной жилой застройки, с учетом границ, прилегающих существующих земельных участков.

Общая площадь территории – 4,12 га;  
Площадь территории жилых зон – 2,62 га;  
Площадь территории объектов инженерной инфраструктуры – 0,03 га  
Площадь территории транспортной инфраструктуры – 0,2га  
Площадь территории транспортной инфраструктуры – 0,4га.  
Структура и параметры жилищного строительства:  
- проектируемая индивидуальная жилая застройка – 2,62 га;  
- количество земельных участков – 25 шт.;  
- минимальная площадь земельного участка – 1000 кв. м.  
Жилой фонд в новом строительстве:  
- индивидуальная жилая застройка – 5000 кв. м;  
- средняя жилищная обеспеченность в новом строительстве составляет 40 кв.м/чел.  
Перспектива демографического развития территории:  
- коэффициент семейности – 5;  
- расчетная численность населения – 125 чел.

1.3 Положения о характеристиках развития системы социального обслуживания, необходимого для развития территории в границах проектирования

Учреждения образования

Потребность населения микрорайона в детских дошкольных учреждениях (ДУ) составляет 6,25 мест, обеспечивается существующими детскими дошкольными учреждениями.

Потребность в школах составляет 14 места, обеспечивается существующими муниципальными образовательными учреждениями.

Учреждения обслуживания

Объекты обслуживания проектируемой территории расположены за границами проектирования.

Учреждения здравоохранения

Объекты здравоохранения проектируемой территории расположены за границами проектирования.

1.4 Положения о характеристиках развития системы транспортного обслуживания, необходимого для развития территории в границах проектирования

Улично-дорожная сеть

Предложения по развитию улично-дорожной сети проектируемой территории разработаны в соответствии с ранее выполненной градостроительной документацией.

Развитие улично-дорожной сети предполагает обеспечение оптимальной транспортной доступности внутри территории проектирования между кварталами различного

30

функционального назначения, организацию транспортных и пешеходных связей с другими районами города, а также с внешними дорогами.

Общая протяженность проектируемых улиц: 0,57 км.

Автомобильная, объекты хранения и обслуживания транспорта

Для проектируемой застройки предусмотрена 100-процентная обеспеченность машино-местами для хранения легковых автомобилей в пределах отведенных участков.

Объекты обслуживания транспорта

Выполненный в соответствии с нормативами расчет показал, что для данного района отсутствует необходимость в размещении объектов обслуживания транспорта (станций технического обслуживания, автомоек).

Проектом предусмотрено полное инженерное благоустройство проектируемой застройки.

Проектируемые объекты и трассы инженерной инфраструктуры представлены на «Схеме размещения инженерных сетей и сооружений».

Диаметры проектируемых сетей, а также расчетные объемы энергопотребления подлежат корректировке на следующих стадиях проектирования.

1.5 Положения о характеристиках инженерно-технического обеспечения территории в границах проектирования

Водоснабжение и водоотведение

На период до реализации мероприятий по строительству централизованных сетей водоснабжения и водоотведения, предполагается оборудование частных домов автономными системами водоснабжения и водоотведения.

Показатели среднесуточного удельного хозяйственно-питьевого водопотребления на расчетный срок принимаются в соответствии с НПТСО 1-2009.66 (гл. 45, табл.1).

Удельное водопотребление включает расходы воды на хозяйственно-питьевые и бытовые нужды в зданиях и помещениях общественного назначения.

Количество воды на неучтенные расходы принято дополнительно в размере 10% общего расхода воды на хозяйственно-питьевые нужды.

Удельное среднесуточное потребление воды на поливку принято 50 л/сут. в расчете на одного жителя.

Суммарный расчетный объем водопотребления составит 37,875 м3 в сутки. Общая протяженность проектируемых сетей водоснабжения в границах проекта планировки составляет 1,6 км.

Суммарный расчетный объем водоотведения 31,625 м3 в сутки.

Проектом предусмотрено строительство:

- самотечных сетей в границах проекта планировки – 0,53 км;

Теплоснабжение

Для теплоснабжения (отопления и горячего водоснабжения) новых объектов предлагается использование автономных источников, до момента прокладки газораспределительных сетей предлагается использование дровяных печей.

Электроснабжение

Проектом предусматривается прокладка сетей электроснабжения 0,4 кВ от существующих поселковых источников до новой трансформаторной подстанции ТП 10/0,4 кВ.

Расчетный объем электропотребления – 56,1 кВт.

Газоснабжение

Расчетные показатели общего объема газопотребления включают расходы природного газа на коммунально-бытовые и отопительные нужды жилых и общественных зданий и составляют 57,54 м.куб/час.

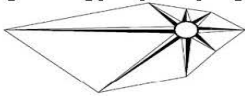
Связь

На следующих стадиях проектирования необходимо выполнить проекты подключения микрорайона к сетям телефонизации, Интернета, IP-телефонии и предусмотреть помещения для размещения телекоммуникационного оборудования в строящихся объектах.

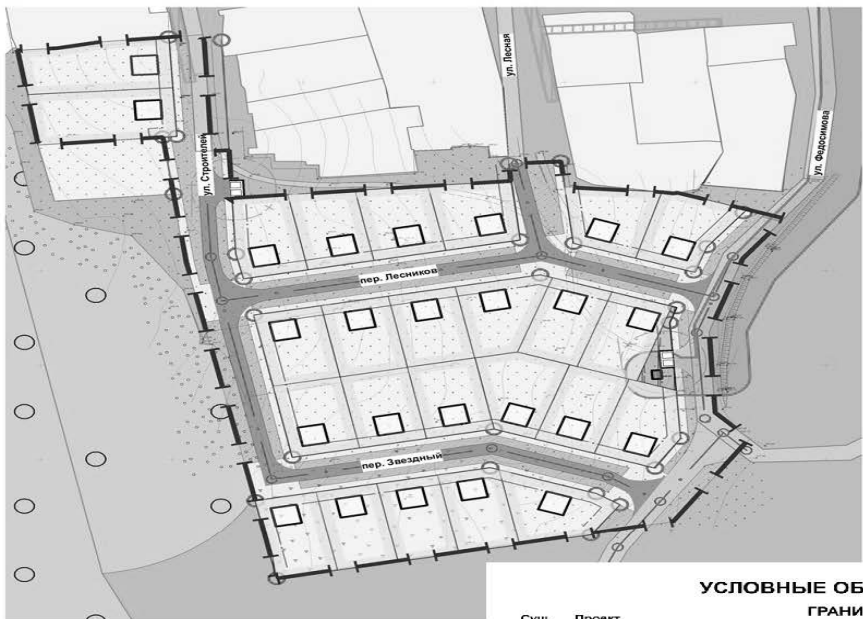
Элементы благоустройства территории

31

- организация пешеходных бульваров на проектируемой территории;
- размещение площадок обслуживания населения на территории жилой зоны;
- установка мусоросборных контейнеров на специально оборудованных площадках, вывоз ТБО из населенного пункта предлагается осуществлять непосредственно на проектируемую мусороперегрузочную станцию.



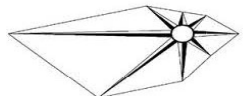
Чертеж планировки территории



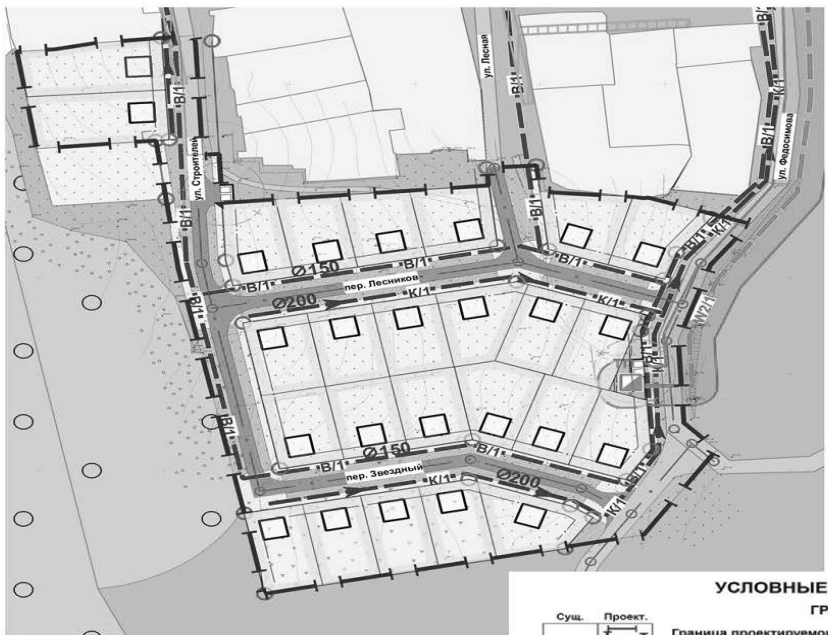
УСЛОВНЫЕ ОБОЗНАЧЕНИЯ ГРАНИЦЫ

| Сущ. | Проект. |   |
|------|---------|---|
|      |         | Граница проектируемой территории              |
|      |         | Красные линии/Ось улицы, проезда              |
|      |         | Линия регулирования застройки                 |
|      |         | Границы ранее отведенных земельных участков   |
|      |         | Индивидуальная жилая застройка с участком     |
|      |         | Территория объектов инженерной инфраструктуры |
|      |         | Озеленение общего пользования                 |
|      |         | Проезжая часть улиц и дорог                   |
|      |         | Пешеходные тротуары                           |
|      |         | Луговая растительность                        |
|      |         | Древесная растительность                      |

32



Сводный план инженерных сетей



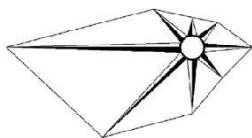
УСЛОВНЫЕ ОБОЗНАЧЕНИЯ ГРАНИЦЫ

| Сущ.                        | Проект. |   |
|-----------------------------|---------|---|
|                             |         | Граница проектируемой территории                      |
|                             |         | Красные линии/Ось улицы, проезда                      |
|                             |         | Линия регулирования застройки                         |
|                             |         | Границы ранее отведенных земельных участков           |
| ИНЖЕНЕРНАЯ ИНФРАСТРУКТУРА   |         |   |
|                             |         | Воздушная линия электропередачи 6-10 кВ               |
|                             |         | Трансформаторная подстанция                           |
|                             |         | Водопровод хозяйственно-питьевой                      |
|                             |         | Коллектор хозяйственно-бытовой канализации самотечный |
| ПРОЧИЕ УСЛОВНЫЕ ОБОЗНАЧЕНИЯ |         |   |
|                             |         | Индивидуальная жилая застройка с участком             |
|                             |         | Территория объектов инженерной инфраструктуры         |
|                             |         | Озеленение общего пользования                         |
|                             |         | Проезжая часть улиц и дорог                           |



33

Разбивочный чертеж красных линий

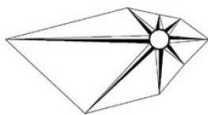


УСЛОВНЫЕ ОБОЗНАЧЕНИЯ

- Граница проектирования
- Красные линии устанавливаемые
- Линия регулирования застройки
- Оси улиц и проездов
- Точка перелома оси улицы
- Дирекционный угол/Длина прямого участка улицы
- Номер сечения поперечного профиля
- Ширина поперечного профиля улицы
- Номер квартала
- Номер пересечной точки красной линии
- Номер пересечной точки УДС
- Дециметровая сетка крестов
- Опорные здания и сооружения
- Улицы и дороги
- Техническая зона ЛЭП, ТП, ГРП

34

Чертеж межевания территории



УСЛОВНЫЕ ОБОЗНАЧЕНИЯ

- Граница проектируемой территории
- Красные линии, устанавливаемые
- Оси улиц
- Линия регулирования застройки, устанавливаемая
- Границы существующих земельных участков, стоящих на кадастровом учете
- Уточненный
- Декларированный
- Границы формируемых земельных участков
- Границы территорий жилой застройки (для индивидуального жилищного строительства)
- Границы территорий объектов инженерной инфраструктуры (коммунальное обслуживание)
- Территории общего пользования
- Границы территорий общего пользования ограниченные красными линиями
- ПРОЧИЕ УСЛОВНЫЕ ОБОЗНАЧЕНИЯ
- Номер квартала
- ОГРАНИЧЕНИЯ ИСПОЛЬЗОВАНИЯ ТЕРРИТОРИИ ДЛЯ ОСУЩЕСТВЛЕНИЯ ГРАДОСТРОИТЕЛЬНОЙ ДЕЯТЕЛЬНОСТИ
- Охранная зона объектов электросетевого хозяйства

36

Формируемые земельные участки

| Номер участка | Площадь участка, кв.м | Наименование вида разрешенного использования ЗУ / код вида разрешенного использования ЗУ | Сведения информационной системы обеспечения градостроительной деятельности об участке |
|---------------|-----------------------|--|---|
| 3             | 4                     | 5  | 6   |
| 0 квартал     |                       |  |   |
| ЗУ:1          | 4183                  | Земельные участки (территории) общего пользования/12.0                                   | Земли населенных пунктов  |
| ЗУ:28         | 1276                  | Земельные участки (территории) общего пользования/12.0                                   | Земли населенных пунктов  |
| ЗУ:29         | 848                   | Земельные участки (территории) общего пользования/12.0                                   | Земли населенных пунктов  |
| ЗУ:30         | 3389                  | Земельные участки (территории) общего пользования/12.0                                   | Земли населенных пунктов  |
| ЗУ:31         | 2719                  | Земельные участки (территории) общего пользования/12.0                                   | Земли населенных пунктов  |
| ЗУ:32         | 866                   | Земельные участки (территории) общего пользования/12.0                                   | Земли населенных пунктов  |
| 1 квартал     |                       |  |   |
| ЗУ:2          | 1437                  | Для индивидуального жилищного строительства/2.1  | Земли населенных пунктов  |
| ЗУ:3          | 1438                  | Для индивидуального жилищного строительства/2.1  | Земли населенных пунктов  |
| 2 квартал     |                       |  |   |
| ЗУ:4          | 1000                  | Для индивидуального жилищного строительства/2.1  | Земли населенных пунктов  |
| ЗУ:5          | 1001                  | Для индивидуального жилищного строительства/2.1  | Земли населенных пунктов  |
| ЗУ:6          | 1010                  | Для индивидуального жилищного строительства/2.1  | Земли населенных пунктов  |
| 2 квартал     |                       |  |   |
| ЗУ:1          | 1005                  | Для индивидуального жилищного строительства/2.1  | Земли населенных пунктов  |
| ЗУ:2          | 1011                  | Для индивидуального жилищного строительства/2.1  | Земли населенных пунктов  |
| 3 квартал     |                       |  |   |
| ЗУ:3          | 1007                  | Для индивидуального жилищного строительства/2.1  | Земли населенных пунктов  |
| ЗУ:4          | 1003                  | Для индивидуального жилищного строительства/2.1  | Земли населенных пунктов  |
| ЗУ:5          | 1116                  | Для индивидуального жилищного строительства/2.1  | Земли населенных пунктов  |
| ЗУ:6          | 1010                  | Для индивидуального жилищного строительства/2.1  | Земли населенных пунктов  |
| ЗУ:7          | 1000                  | Для индивидуального жилищного строительства/2.1  | Земли населенных пунктов  |
| 3 квартал     |                       |  |   |
| ЗУ:8          | 1002                  | Для индивидуального жилищного строительства/2.1  | Земли населенных пунктов  |
| ЗУ:9          | 1029                  | Для индивидуального жилищного строительства/2.1  | Земли населенных пунктов  |
| 4 квартал     |                       |  |   |
| ЗУ:10         | 1004                  | Для индивидуального жилищного строительства/2.1  | Земли населенных пунктов  |
| ЗУ:11         | 1004                  | Для индивидуального жилищного строительства/2.1  | Земли населенных пунктов  |
| ЗУ:12         | 1004                  | Для индивидуального жилищного строительства/2.1  | Земли населенных пунктов  |
| ЗУ:13         | 1054                  | Для индивидуального жилищного строительства/2.1  | Земли населенных пунктов  |

37

| Номер участка | Площадь участка, кв.м | Наименование вида разрешенного использования ЗУ / код вида разрешенного использования ЗУ | Сведения информационной системы обеспечения градостроительной деятельности об участке |
|---------------|-----------------------|--|---|
| 3             | 4                     | 5  | 6   |
| ЗУ:14         | 1003                  | Для индивидуального жилищного строительства/2.1  | Земли населенных пунктов  |
| ЗУ:15         | 1000                  | Для индивидуального жилищного строительства/2.1  | Земли населенных пунктов  |
| ЗУ:16         | 317                   | Коммунальное обслуживание/3.1  | Земли населенных пунктов  |
| ЗУ:17         | 1004                  | Для индивидуального жилищного строительства/2.1  | Земли населенных пунктов  |
| ЗУ:18         | 1004                  | Для индивидуального жилищного строительства/2.1  | Земли населенных пунктов  |
| ЗУ:19         | 1004                  | Для индивидуального жилищного строительства/2.1  | Земли населенных пунктов  |
| ЗУ:20         | 1099                  | Для индивидуального жилищного строительства/2.1  | Земли населенных пунктов  |
| ЗУ:21         | 1002                  | Для индивидуального жилищного строительства/2.1  | Земли населенных пунктов  |
| ЗУ:22         | 1036                  | Для индивидуального жилищного строительства/2.1  | Земли населенных пунктов  |
| 5 квартал     |                       |  |   |
| ЗУ:23         | 1003                  | Для индивидуального жилищного строительства/2.1  | Земли населенных пунктов  |
| ЗУ:24         | 1003                  | Для индивидуального жилищного строительства/2.1  | Земли населенных пунктов  |
| ЗУ:25         | 1003                  | Для индивидуального жилищного строительства/2.1  | Земли населенных пунктов  |
| ЗУ:26         | 1000                  | Для индивидуального жилищного строительства/2.1  | Земли населенных пунктов  |
| ЗУ:27         | 1089                  | Для индивидуального жилищного строительства/2.1  | Земли населенных пунктов  |



## В Первоуральске запустят 31 новый лифт до конца года

**В этом году в Первоуральске меняют лифты, которым более 25 лет. Уже заменили более десятка подъемников, всего планируется установить 31 новую кабину. На это потребуется более 60 миллионов рублей. Средства выделяет региональный оператор Фонда содействия капитальному ремонту общего имущества в многоквартирных домах Свердловской области.**

Модернизация лифтового хозяйства в Первоуральске проводится с 2014 года, за это время было отремонтировано порядка двухсот лифтов. Какое именно оборудование подлежит замене, решает региональный оператор Фонда содействия капремонту общего имущества МКД. За точку отсчета брался год ввода механизма в эксплуатацию – по нормативам необходимо заменить лифты, срок службы которых перешагнул за 25 лет.

В 2018 году замене подлежат подъемниках в многоквартирных домах по улицам Крылова, Береговая, Бульвар юности, Емлина, Розы Люксембург, Ленина.

– Рабочие снимают старую кабину, чистят шахту, устанавливают двери, меняют рельсы, по которым движется лифт. В современном механизме несколько устройств безопасности: одно остановит кабину, если кто-то проник в шахту, другое – предотвратит падение, – говорит заместитель директора организации «Первоуральсклифт» Александр Башкиров.

Новые лифты изготавливают в Санкт-Петербурге и Подмосковье. Производители обещают, что подъемники исправно будут служить не менее 25 лет. Новые лифты значительно комфортнее старых, они оснащены звуковым оповещением, крупными удобными кнопками.

По плану, работы по установке трех десятков новых лифтов должны завершиться к 1 декабря. В приемке работы будут принимать участие жильцы, специалисты Ростехнадзора и управляющей компании, обслуживающей дом. После этой процедуры новые лифты возьмет на техническое обслуживание компания «Первоуральсклифт».

## В Первоуральске стартовал уникальный проект «Школа социального мастерства»

**7 сентября в Инновационном культурном центре прошла креатив-сессия в рамках проекта «Школа социального мастерства». Наш город стал четвертой территорией, где развивать социальное предпринимательство взялись на высоком уровне. Инициаторы проекта в Первоуральске – администрация города и Группа ЧТПЗ.**

Открыл «Школу социального мастерства» заместитель министра инвестиций и развития Свердловской области Евгений Копелян:

– Причин для создания подобной школы было несколько. Во-первых, социальное предпринимательство – это новый глобальный тренд. Во-вторых, мы почувствовали потребность в подобных проектах в муниципальных образованиях и на градообразующих предприятиях. В-третьих, есть тенденции по изменению влияния на рынке крупного бизнеса, торговых сетей. Как ответ на эти потребности был создан Центр инноваций социальной сферы и начата работа с городами.

Временно исполняющий полномочия главы Первоуральска Игорь Кабец отметил высокую значимость «Школы социального мастерства»:

– Первоуральск за последние несколько лет сделал большой шаг вперед. Мы прилагаем все усилия, чтобы наш город по-настоящему комфортным, огромный вклад в эту работу делают сами жители. И очень хорошо, когда сами горожане помогают

решать острые социальные проблемы. Именно для таких людей и создана «Школа социального мастерства», которая открывается в Первоуральске. Это истинно народный проект. Здесь собрались те, кто готов делать мир вокруг себя лучше. Направления могут быть самые разнообразные – экология, здравоохранение, спорт, образование и многое другое. Но самое важное – организация социальной помощи. Я уверен, что мы сможем объединить усилия и принести пользу жителям Первоуральска. Со стороны администрации города я обещаю всемерную поддержку.

Программа рассчитана на четыре месяца и включает 8 этапов: креатив-сессию, обучение в формате акселератора (создание бизнес-плана проекта за короткий срок), консультации экспертов, курс разработки успешной презентации, защиту проектов.

На сегодняшний день уже более 300 человек в трех муниципальных образованиях приняли участие в проекте. Из 118 представленных проектов 14 стали полноценными стартапами. Они – совершенно разные: есть и в IT-сфере, в сфере обучения детей, спорта, туризма, ориентированного на специфические группы – на детей с ограниченными возможностями, на пожилых людей.

Акселератор в Первоуральске начнется с 1 октября. Создатели тех проектов, которые не будут выбраны, попадут в «Школу предпринимателей», где пройдут обучение. Евгений Копелян надеется, что идеи могут возникнуть уже после обучения.

## Новая достопримечательность Первоуральска завоевывает внимание молодежи

**Уникальная для города ротонда, которая совсем недавно появилась на набережной Нижнего пруда, уже «принимала» новобрачных. 7 сентября у ротонды прошли первые свадебные фотосессии.**

Одной из первых запечатлеть памятный момент у ротонды пришла новоиспеченная семья Мальцевых. Молодожены говорят, что как только увидели, что на набережной установили такую прекрасную беседку, сразу решили – свадебную фотосессию проведут именно здесь.

Однако для того, чтобы не загромождать арт-объект свадебной атрибутикой, администрация города приняла решение поставить рядом с ротондой два дополнительных торшера, чтобы первоуральцы крепили замки именно на них.

– Я надеюсь, что ротонда станет одним из символов нашего города. Мы решили немного дополнить пространство вокруг беседки: справа и слева появятся еще две площадки с архитектурными формами в том же стиле. Прилегающую территорию мы облагородим – сделаем газоны, а с обратной стороны ротонды в сторону пруда будет проложена пешеходная дорожка, – говорит временно исполняющий полномочия главы городского округа Первоуральск Игорь Кабец.

Одним из создателей новой первоуральской достопримечательности выступил Дмитрий Брезгин – именно в его мастерской изготовила ротонду.

– Когда стали думать, какой сделать ротонду – было несколько вариантов – остановились на стиле модерн: начиная от основания и заканчивая решетками. Чтобы решетки были не классически узорчатыми, решили внести элемент, который будет связан непосредственно с Первоуральском – остановились на соболе, – говорит Дмитрий Брезгин.

## В Билимбае стартовал второй этап газоснабжения поселка

**Уже к 1 сентября следующего года 403 дома в северо-западной части поселка Билимбай будут обеспечены газом.**

Пока местные жители покупают электрические плиты, заготавливают дрова, топят печи, подрядная организация ведет работы по укладке газопровода по улице Металлистов, на сегодняшний день уложено ориентировочно 500 метров. Всего в 2018 году запланировано уложить 9 км распределительного газопровода по ул. Металлистов, ул. Строителей, ул. Бахчиванджи на сумму 9497570 рублей.

Согласно муниципальному контракту, в рамках работ по газификации поселка Билимбай необходимо построить газопровод длиной 20934 метров.

– 9 августа по результатам открытого аукциона в электронной форме с ООО «МехМонтаж» из города Катайск был заключен муниципальный контракт на выполнение работ на сумму 31,2 млн. руб. Данная подрядная организация уже работала на территории Первоуральска: в 2012 году занималась газификацией восточной части Новоутинска, – рассказал директор ПМКУ «Управление капитального строительства» Алексей Черных.

Работы планируется завершить до 1 сентября 2019 года. После окончания всех работ счастливыми обладателями «голубого топлива» станут 403 дома улиц: Металлистов, Бахчиванджи, Коммуны, Ленина, Сакко и Ванцетти, Строителей, Чапаева, Щорса, Крылова, Февральской революции, Орджоникидзе, Томилина, Первомайская, Энгельса, пер. Бахчиванджи, пер. Коммуны.

## На улице Береговая в Первоуральске появятся дополнительные ливневки

**В рамках проведения ремонта автомобильной дороги на улицах Береговая, Вайнера были выявлены участки с местами скопления паводковых вод.**

– Администрацией Первоуральска было принято решение при ремонте дороги наряду с существующими обустроить дополнительные ливнеприемные колодцы, которые будут отводить воду с проезжей части, – говорит заместитель главы администрации по ЖКХ, городскому хозяйству Артур Гузаиров.

Протяженность ливневой канализации на улицах Береговая, Вайнера – 2300 метров, на дороге размещено более 80 люков. Система обеспечивает достаточно большой объем отвода паводковых вод – порядка 200 литров в минуту.

## Образовательные учреждения получили паспорта готовности к отопительному сезону

**Паспорта готовности к отопительному сезону на данный момент получили все дошкольные и образовательные учреждения Первоуральска.**

Паспорт готовности говорит о том, что система отопления успешно прошла все проверки – она промыта, опрессована, приборы учета установлены и исправно работают, запорная арматура на месте, схемы теплоснабжения установлены. Один из важных моментов – финансовая готовность учреждения к отопительному сезону, у школы не должно быть задолженностей за уже потребленные тепловые ресурсы.

Отопительный сезон для учреждений соцкультбыта, детских садов и школ стартует, по прогнозам специалистов ЖКХ, уже совсем скоро – тепло должны начать подавать с 17 сентября.

На сегодняшний день все дошкольные и общеобразовательные учреждения готовы к холодам – паспорта готовности у всех в наличии.