

# Вечерний Первоуральск

№ 67 (19171)

ВТОРНИК, 28 АВГУСТА 2018 ГОДА

ГАЗЕТА ВЫХОДИТ С 19 ИЮНЯ 1931 ГОДА


Уважаемые читатели!  
Продолжается подписка на газету "Вечерний Первоуральск"  
(с сентября 2018 года)

- подписка с доставкой (почтовая)

- подписка без доставки (получать в редакции)
- подписка коллективная

- 120 рублей
- 280 рублей,

- 160 рублей,



АДМИНИСТРАЦИЯ ГОРОДСКОГО ОКРУГА ПЕРВОУРАЛЬСК

РАСПОРЯЖЕНИЕ

24.08.2018

№ 366

г. Первоуральск

Об утверждении графика

личного приема граждан

заместителями Глав

Администрации городского

округа Первоуральск на

сентябрь 2018 года


В целях совершенствования форм и методов работы с обращениями граждан, повышения качества защиты их конституционных прав и законных интересов, руководствуясь Федеральным законом от 02 мая 2006 года № 59-ФЗ «О порядке рассмотрения обращений граждан Российской Федерации», в соответствии с Уставом городского округа Первоуральск, а также в целях совершенствования порядка организации приема граждан

1. Утвердить график приема граждан заместителями Глав администрации городского округа Первоуральск на сентябрь 2018 года (прилагается).

2. Настоящее распоряжение опубликовать в газете «Вечерний Первоуральск» и разместить на официальном сайте в сети Интернет по адресу: [www.privadm.ru](http://www.privadm.ru).

Временно исполняющий полномочия  
Главы городского округа Первоуральск

И.В. Кабец



АДМИНИСТРАЦИЯ ГОРОДСКОГО ОКРУГА ПЕРВОУРАЛЬСК

ПОСТАНОВЛЕНИЕ

24.08.2018

№ 1433

г. Первоуральск

О внесении изменений в Постановление

Администрации городского округа

Первоуральск от 21 февраля 2018 года № 416

«Об обеспечении отдыха, оздоровления и

занятости детей и подростков в 2018 году»

В целях обеспечения отдыха, оздоровления и занятости детей и подростков, создания условий для укрепления их здоровья, безопасности и творческого развития в 2018 году на территории городского округа Первоуральск, во исполнение Федерального закона от 06 октября 2003 года № 131-ФЗ «Об общих принципах организации местного самоуправления в Российской Федерации», Закона Свердловской области от 15 июня 2011 года № 38-ОЗ «Об организации и обеспечении отдыха и оздоровления детей в Свердловской области», Постановления Правительства Свердловской области от 29 декабря 2016 года № 919-ПП «Об утверждении государственной программы Свердловской области «Развитие системы образования в Свердловской области до 2024 года», Постановления Правительства Свердловской области от 03 августа 2017 года № 558-ПП «О мерах по организации и обеспечению отдыха и оздоровления детей в Свердловской области», Постановления Администрации городского округа Первоуральск от 15 октября 2014 года № 2639 «Об утверждении Административного регламента предоставления муниципальной услуги «Предоставление путевок детям в организации отдыха в дневных и загородных лагерях», Администрации городского округа Первоуральск

ПОСТАНОВЛЯЕТ:

1. Внести в Постановление Администрации городского округа Первоуральск от 21 февраля 2018 года № 416 «Об обеспечении отдыха, оздоровления и занятости детей и подростков в 2018 году» следующие изменения:

Приложение

УТВЕРЖДЕН

Распоряжением Администрации

городского округа Первоуральск

от 24.08.2018 № 366

График личного приема граждан

заместителями Глав администрации городского округа

Первоуральск на сентябрь 2018 года

Ф.И.О.	Должность	Дата приема	Время приема	Место проведения
Гузайров Артур Салаватович	Заместитель Глав администрации городского округа Первоуральск по жилищно-коммунальному хозяйству	12.09.2018	15.00-17.00	Администрация городского округа Первоуральск (ул. Ватутина, 41, кабинет 111), по предварительной записи лично или по телефону № 64-93-75
Анциферов Александр Валерьевич	Заместитель Глав администрации городского округа Первоуральск по управлению социальной сферой	17.09.2018	15.00-17.00	Администрация городского округа Первоуральск (ул. Ватутина, 41, кабинет 111), по предварительной записи лично или по телефону № 64-93-75
Гладилин Вячеслав Валерьевич	Заместитель Глав администрации городского округа Первоуральск по муниципальному управлению	25.09.2018	15.00-17.00	Администрация городского округа Первоуральск (ул. Ватутина, 41, кабинет 111), по предварительной записи лично или по телефону № 64-93-75
Кушев Андрей Васильевич	Исполняющий полномочия Заместителя Глав администрации городского округа Первоуральск по стратегическому планированию и инвестициям	28.09.2018	15.00-17.00	Администрация городского округа Первоуральск (ул. Ватутина, 41, кабинет 111), по предварительной записи лично или по телефону № 64-93-75

Верно

1) Приложение 4 изложить в новой редакции (прилагается).

2. Опубликовать настоящее Постановление в газете «Вечерний Первоуральск» и разместить на официальном сайте городского округа Первоуральск.

3. Настоящее Постановление вступает в силу с момента опубликования.

4. Контроль за исполнением данного Постановления оставляю за собой.

Временно исполняющий полномочия  
Главы городского округа Первоуральск

И.В. Кабец

Приложение

к Постановлению Администрации

городского округа Первоуральск

от 24.08.2018 № 1433

Сеть лагерей с дневным пребыванием детей, находящихся на территории

городского округа Первоуральск

№ п/п	Наименование образовательной организации	Летняя смена 1 смена (чел.)	Летняя смена 2 смена (чел.)	Осенняя смена (чел.)	Итого (чел.)
	ОУ № 1			175	175
	ОУ № 4	125	50		175
	ОУ № 5		100		100
1.	ОУ № 6	250			250
	ОУ № 10	75	125		200
	ОУ № 11	25			25
	ОУ № 12	150			150
	ОУ № 14	70			70
	ОУ № 15	245			245
	ОУ № 20	90	25		115
	Лицей № 21	280	76		356
	ОУ № 22	145	108		253
	ОУ № 29		50		50
2.	ОУ № 26			50	50
	ОУ № 32	125			125
	ОУ № 36	80	30		110
	ЦДТ	126	55	40	221
	ЛЮСП	167	20		187
	ЦДО	289	289	265	843
Итого:		2242	928	530	3700

Верно

24.08.2018

№ 1435

г. Первоуральск

О проведении культурно-массового Мероприятия «Дары лета – 2018»

В соответствии с постановлением Правительства Свердловской области от 30 мая 2003 года № 333-ПП (в редакции от 18 февраля 2005 года) «О мерах по обеспечению общественного порядка и безопасности при проведении на территории Свердловской области мероприятий с массовым пребыванием людей», рассмотрев результаты согласования с соответствующими организациями, Администрация городского округа Первоуральск

ПОСТАНОВЛЯЕТ:

1. Организовать и провести 26 августа 2018 года с 12:00 до 15:00 часов на территории Первоуральского муниципального казенного учреждения культуры «Парк новой культуры» (далее – ПМКУК «Парк новой культуры») культурно-массовое мероприятие «Дары лета».

2. Рекомендовать Отделу Министерства внутренних дел России по городу Первоуральску (Грехов О.В.) оказать содействие организаторам по обеспечению охраны общественного порядка и безопасного передвижения людей и автомобильного транспорта на территориях, прилегающих к месту проведения мероприятия.

3. Рекомендовать Первоуральскому муниципальному бюджетному учреждению «Первоуральская городская служба спасения» (Фролов М.В.), Территориальному отделу здравоохранения по Западному управленческому округу (Жолобова Е.С.), 10 отряду Федеральной противопожарной службы МЧС России по Свердловской области (Чернышев А.Ф.) обеспечить необходимый и достаточный состав сил и средств постоянной готовности для оперативного реагирования в случае чрезвычайной ситуации во время проведения мероприятия.

4. Первоуральскому муниципальному бюджетному учреждению культуры «Централизованная клубная система» (Сдвижкова С.В.):

4.1. подготовить и провести концертную программу 26 августа 2018 года;

4.2. совместно с Первоуральским муниципальным бюджетным учреждением культуры «Централизованная библиотечная система» (Тетешкина Н.Ю.) подготовить и провести интерактивно-интеллектуальный блок 26 августа 2018 года;

4.3. организовать работу ведущего и звукооператоров в ПМКУК «Парк новой культуры» 26 августа 2018 года.

5. ПМКУК «Парк новой культуры» (Чайников С.В.):

5.1. обеспечить подготовку территории городского Парка для проведения мероприятия 26 августа 2018 года;

5.2. организовать подключение к электропитанию звуковой аппаратуры за 2 часа до начала мероприятия 26 августа 2018 года.

6. Отделу развития потребительского рынка, предпринимательства и туризма Администрации городского округа Первоуральск (Кудинова Т.И.) предусмотреть организацию работы торговых точек 26 августа 2018 года на территории ПМКУК «Парк новой культуры».

7. Опубликовать настоящее постановление в газете «Вечерний Первоуральск» и разместить на официальном сайте городского округа Первоуральск.

8. Контроль за исполнением настоящего постановления возложить на Заместителя Главы Администрации городского округа Первоуральск по управлению социальной сферой Аншиферова Александра Валерьевича.

Временно исполняющий полномочия  
Главы городского округа Первоуральск

И.В. Кабец

24.08.2018

№ 53

г. Первоуральск

О назначении публичных слушаний по проекту планировки и межевания линейного объекта: «Газопровод высокого давления с установкой ГРПШ, до границы земельного участка по адресу: Дачный потребительский кооператив «Бюджетник – 2», поселок Билимбай, город Первоуральск, Свердловской области»

Руководствуясь статьей 46 Градостроительного кодекса Российской Федерации от 29 декабря 2004 года № 190-ФЗ, Уставом городского округа Первоуральск, Положением о порядке организации и проведения публичных слушаний в городском округе Первоуральск, утвержденным решением Первоуральского городского Совета от 27 октября 2005 года № 130, Глава городского округа Первоуральск

ПОСТАНОВЛЯЕТ:

1. Назначить публичные слушания по проекту планировки и межевания по линейному объекту: «Газопровод высокого давления с установкой ГРПШ, до границы земельного участка по адресу: Дачный потребительский кооператив «Бюджетник – 2», поселок Билимбай, город Первоуральск, Свердловской области» (далее – Проект) (согласно приложения).

2. Провести публичные слушания Проекту 22 октября 2018 года в 18 часов 15 минут по адресу: Свердловская область, город Первоуральск, поселок Билимбай, улица Площадь Свободы, 2.

3. Создать и утвердить состав комиссии по проведению публичных слушаний (далее – Комиссия):

2

Купев А.В. – председатель комиссии, начальник отдела стратегического планирования Администрации городского округа;  
Свеженцева М.О. – заместитель председателя комиссии, начальник Управления архитектуры и градостроительства Администрации городского округа Первоуральск;  
Руденко К.А. – секретарь комиссии, главный специалист Управления архитектуры и градостроительства Администрации городского округа Первоуральск.

4. Установить срок проведения публичных слушаний по Проекту не менее одного месяца и не более трех месяцев со дня оповещения жителей городского округа Первоуральск, заинтересованных лиц о времени и месте их проведения до дня опубликования заключения о результатах публичных слушаний по Проекту.

5. Функции организатора публичных слушаний по Проекту возложить на Комиссию.

6. Комиссии:

1) организовать и провести публичные слушания по Проекту с участием правообладателей земельных участков и (или) объектов капитального строительства, находящихся в границах территории городского округа Первоуральск, в отношении которой подготовлен Проект;

2) организовать выставки-экспозиции демонстрационных материалов в срок до 19 октября 2018 года в зале заседаний Билимбаевского сельского территориального управления по адресу: Свердловская область, город Первоуральск, поселок Билимбай, улица Площадь Свободы, 2;

3) замечания и предложения по проекту планировки и межевания по линейному объекту: «Газопровод высокого давления с установкой ГРПШ, до границы земельного участка по адресу: Дачный потребительский кооператив «Бюджетник – 2», поселок Билимбай, город Первоуральск, Свердловской области» с указанием фамилии, имени, отчества, контактного телефона, наименования организации (уполномоченного лица) и контактного телефона необходимо направлять в письменном виде по адресу: Свердловская область, город Первоуральск, улица Советская, дом 1, Управление архитектуры и градостроительства Администрации городского округа Первоуральск по понедельникам, среда, с 9.00 до 12.00 часов, вторник, четверг с 13.00 до 16.00 или в электронном виде на адрес электронной почты [uag@prvadm.ru](mailto:uag@prvadm.ru), в срок до 19 октября 2018 года.

4) опубликовать заключение о результатах публичных слушаний по Проекту в газете «Вечерний Первоуральск» и разместить на официальном сайте городского округа Первоуральск в информационно-телекоммуникационной сети «Интернет» по адресу: [www.prvadm.ru](http://www.prvadm.ru).

7. Настоящее постановление опубликовать в газете «Вечерний Первоуральск» и разместить на официальном сайте городского округа Первоуральск в информационно-телекоммуникационной сети «Интернет» по адресу: [www.prvadm.ru](http://www.prvadm.ru).

8. Настоящее постановление вступает в действие со дня его официального опубликования.

3

9. Контроль за исполнением настоящего постановления возложить на временно исполняющего полномочия Главы Администрации городского округа Первоуральск (И.В. Кабец).

Временно исполняющий полномочия  
Главы городского округа Первоуральск

И.В. Кабец

Состав проекта

№ п/п	Наименование	Прим.
1	2	
ТОМ 1 «Проект планировки территории- Основная часть»		
Раздел 1. «Проект планировки территории. Графическая часть		
1	Чертеж красных линий.	
2	Чертеж границ зон планируемого размещения линейного объекта	
3	Чертеж границ зон планируемого размещения линейного объекта, подлежащего переносу из зоны планируемого размещения ЛО	Не треб.
Раздел 2. «Положение о размещении линейных объектов»		
ТОМ 2 «Материалы по обоснованию проекта планировки территории»		
Раздел 3. Материалы по обоснованию проекта планировки территории. Графическая часть		
1	Схема расположения элемента планировочной структуры	
2	Схема использования территории в период подготовки проекта планировки территории	
3	Схема организации уличной дорожной сети и движения транспорта	Не треб.
4	Схема вертикальной планировки, инженерной подготовки и инженерной защиты территории	
5	Схема границ территорий объектов культурного наследия	Не треб.
6	Схема границ зон с особыми условиями использования территории	
7	Схема границ территорий, подверженных риску возникновения чрезвычайных ситуаций	Не треб.
8	Схема конструктивных и планировочных решений	Не треб.
Раздел 4. Материалы по обоснованию проекта планировки территории. Пояснительная записка		
1	Описание природно- климатических условий территории	
2	Обоснование определения границ зон планируемого размещения ЛО	
3	Обоснование определения границ зон планируемого размещения ЛО, подлежащих переносу	Не треб.
4	Ведомость пересечений границ зон планируемого размещения линейного объекта с сохраняемыми, существующими, строящимися на момент подготовки проекта планировки объектами капитального строительства	
5	Ведомость пересечений границ зон планируемого размещения линейного с водными объектами (ПП №564 от 12.05.2017г)	
Раздел 5. Материалы по обоснованию проекта планировки территории. Приложения		
1	Материалы и результаты инженерных изысканий	
2	Программа и задание на проведение инженерных изысканий	
3	Исходные данные	
ТОМ 3 «Проект межевания территории. Основная часть»		
Раздел 6 «Проект межевания территории. Текстовая часть		
Раздел 7 «Проект межевания территории » Графическая часть. Чертеж межевания		

Согласовано

Взам. инв. №

Подп. и дата

Инв. № подл.

Изм

Кол.у

Лист

№ док

Подпись

Дата

49918/ПИР/СП-ППТ

Лист

1



Том 2. Раздел 4. Материалы по обоснованию проекта планировки территории.  
Пояснительная записка

**1. Описание природно-климатических условий территории**  
Район работ находится в западной части Свердловской области. В административном отношении территория проектирования принадлежит ГО Первоуральск. Участок находится по адресу: Свердловская область, Первоуральский р-н, п. Билимбай, вблизи к.н. 66:58:1301001:533.

Схема района проектирования



**Климат** района строительства  
В административном отношении проектируемый объект находится по адресу: Свердловская область, Первоуральский р-н, п. Билимбай, вблизи к.н. 66:58:1301001:533.  
В географическом отношении объект изысканий расположен в 10 км на се-веро-запад от г. Первоуральск, в п. Билимбай.  
Климат района умеренно континентальный с большими колебаниями температуры воздуха как внутри года, так и в течение суток.  
Абсолютная минимальная температура воздуха -47 °С. Абсолютная максимальная температура воздуха +38 °С.  
Годовая сумма осадков, по многолетним данным, составляет 504 мм, из них приблизительно 75% приходится на тёплый период года. Снежный покров

						4 9918/ПИР/СП-ППТ	Лист
Изм.	Кол.у	Лист	№ док	Подпись	Дата		3

разреза, характеризующейся трещиноватостью выветривания, и залегают от первых метров – вблизи водотоков, до 10,0 – 20,0 м и более на приводораздельных участках.  
Участок изысканий характеризуется наличием водонесущих коммуникаций. В период осеннее-весенних паводков при утечках из водонесущих коммуникаций на территории населенных пунктов, а также при нарушенном естественном стоке поверхностных вод на застроенной территории возможно проявление водоносного горизонта типа “верховодка” в слабофильтрующих пылевато-глинистых грунтах в виде локальных линз на различной глубине от поверхности. В дальнейшем для предупреждения подтопления участка необходимо предусмотреть комплекс мероприятий по организации стока поверхностных вод, правильную эксплуатацию водонесущих коммуникаций для предупреждения утечек.

По характеру техногенного воздействия застраиваемая территория классифицируется как потенциально подтопляемая.  
**ИНЖЕНЕРНО-ГЕОЛОГИЧЕСКИЕ УСЛОВИЯ УЧАСТКА ИЗЫСКАНИЙ**  
По результатам буровых работ и лабораторных исследований проб грунтов, в соответствии с ГОСТ 25100-2011, СП-11-105-97 выделено 2 инженерно-геологических элемента (ИГЭ):

**ИГЭ-1 Насыпной грунт (tQ)** Слой имеет небольшую мощность, кроме того, залегают в зоне сезонного промерзания, поэтому в качестве основания для проектируемой трассы использоваться не будет. Рекомендованное значение нормативной плотности – 1800 кг/см³. Расчётное сопротивление – 0,15 МПа (табл.В.9 СП 22.13330.2011).

**ИГЭ-2 Глина делювиальная (dQ)** полутвёрдая, коричневого цвета.  
Нормативные и расчётные значения основных показателей физико-механических свойств ИГЭ – 2 приведены в табл.б.1.

**2. Обоснование определения границ зон планируемого размещения линейного объекта**

Трассы проектируемых сетей газопровода определены в результате изысканий и выбраны, как наиболее приемлемые на данном участке, на основе экономической целесообразности и экологической допустимости.  
Техническая зона для трассы магистральных инженерных коммуникаций частично сформированы в границах территории, используемой для эксплуатации объектов инженерной инфраструктуры. На данной территории охранные зоны не сформированы.

Прокладка газопроводов высокого и низкого давления предусматривается подземно. Точки присоединения: к подземному полиэтиленовому газопроводу высокого давления II категории (Ру до 0,6 МПа), Дн225мм в районе ЗУ с кн 66:58:1301001:533.

При прокладке газопровода использованы открытый (траншейный) способ строительства и метод направленного бурения.

						4 9918/ПИР/СП-ППТ	Лист
Изм.	Кол.у	Лист	№ док	Подпись	Дата		4

устанавливается, в среднем, в ноябре, достигает 75 см в конце марта и сходит, в среднем, в первой декаде апреля.  
Преобладающее направление ветра западное и юго-западное со среднегодовой скоростью 3,2 м/сек.  
Климатическая характеристика района изысканий основана на многолетних наблюдениях метеоцентра и приведена в соответствии с СП 131.13330.2012 «Строительная климатология. Актуализированная редакция СНиП 23-01-99\*». Климат района умеренно-континентальный. Территория отличается достаточно суровой продолжительной зимой и жарким коротким летом. Переходные периоды короткие, с резкими колебаниями температуры воздуха в течение месяца и даже суток. Наиболее холодным месяцем является январь со среднемесячной температурой минус 16 °С, абсолютная минимальная температура наблюдалась в декабре и составила минус 47 °С, а наиболее тёплым июль 17,0 °С (абсолютный максимум составляет 38 °С). Среднегодовая температура воздуха составляет 2,6 °С. Годовая сумма осадков составляет 500-600 мм, из них приблизительно 75% приходится на тёплый период года. Снежный покров устанавливается в начале ноября, достигает 73 см в конце февраля и сходит в первой декаде апреля. Продолжительность безморозного периода длится в среднем 116 дней. Переход среднесуточной температуры через 0°С отмечается обычно 6 апреля и 20 октября. Первое появление снежного покрова отмечается в середине октября, устойчивый снежный покров образуется в начале ноября. В начале зимы происходит интенсивное нарастание снежного покрова. Преобладающее направление ветра западное со среднегодовой скоростью 3,2 м/сек. В соответствии с картами 1, 3 Приложения Ж СП 20.13330.2011, территория изысканий относится к III району по весу снегового покрова и к I району – по давлению ветра. Нормативная глубина сезонного промерзания, определенная расчетным путем согласно п.5.5.3. СП 131.13330.2012 “Строительная климатология”, составляет для суглинистых грунтов 1,56м, для крупнообломочных (насыпных) грунтов – 2,31м.

**Рельеф.**  
Первоуральский район расположен в зоне горно-холмистого рельефа Центрального и частично на западном и восточном склонах среднего Урала. Основная водная артерия Первоуральского района, пересекающая его с юго-востока на северо-запад, река Чусовая. На территории района ее правые притоки – Б.Шилиш и Билимбаиха, а левые – Утка и Ревда. Участок изысканий расположен на застроенной территории, пересеченной различными инженерными коммуникациями. Рельеф спланирован, ровный. Абсолютные отметки поверхности изменяются в пределах 317,00 – 318,00м.  
**ГИДРОГЕОЛОГИЧЕСКИЕ УСЛОВИЯ**  
В гидрогеологическом отношении рассматриваемый район относится к Уральскому сложному бассейну порово-блоковых (пластово-блоковых) вод, к системе бассейнов грунтовых вод зон трещиноватости в породах палеозоя, где подземные воды заключены в сравнительно маломощной приповерхностной части

						4 9918/ПИР/СП-ППТ	Лист
Изм.	Кол.у	Лист	№ док	Подпись	Дата		3

Прокладка газопровода методом ННБ- на первом участке-44.8 м, на втором-94,6 м.  
Полиэтиленовый газопровод для компенсации температурных удлинений должен укладываться в траншею с помощью естественного изгиба (змеёйкой) в горизонтальной плоскости.  
Радиус поворота полиэтиленового газопровода должен быть не менее двадцати пяти наружных диаметров трубы.  
Перед укладкой газопровода в траншею предусматривается песчаная подушка толщиной 0,2м.  
После укладки газопровода засыпка песком на высоту не менее 0,2м с трамбовкой пазах.  
Ширина траншеи по постели при траншейной прокладке должна быть не менее D+200мм для труб диаметром до 110мм включительно и D+300мм для труб диаметром свыше 110мм.  
При пересечении газопроводом автомобильных дорог предусматривается прокладка газопровода в полиэтиленовом футляре ПЭ 80 SDR 11 ф315х28,6 с коэффициентом запаса прочности с=2,6 с выводом контрольной трубки в ковер с возвышением над поверхностью земли. Контрольные трубки вывести в зеленую зону.  
Предусмотрена прокладка вдоль присыпанного газопровода на расстоянии 0,2-0,3 м изолированного медного провода сечением S=2,5мм с выходом концов его на поверхность у опознавательного столба.  
Для определения местонахождения газопровода и предотвращения повреждений в период эксплуатации полиэтиленового газопровода при производстве земляных работ предусмотрены технические решения, предупреждающие о прохождении на данном участке полиэтиленового газопровода.  
Обозначение трассы подземного газопровода предусматривается путем установки опознавательных знаков (серия 5.905-25.05), нанесенных на столбики, которые устанавливаются на углах поворота трассы газопровода, на границах прокладки газопровода способом наклонно-направленного бурения. На знаках указать: диаметр, давление, материал труб, глубину его заглубления, расстояние до газопровода, телефон аварийно-диспетчерской службы.  
Пластмассовая сигнальная лента желтого цвета шириной не менее 0,2м с несмываемой надписью “ОСТОРОЖНО! ГАЗ” (ТУ 2245-028000203536) выкладывается на расстоянии 0,2м от верха присыпанного полиэтиленового газопровода. На участках пересечения газопровода с подземными инженерными коммуникациями лента укладывается дважды на расстоянии не менее 0,2м между собой и на 2м в обе стороны от пересекаемой коммуникации.

						4 9918/ПИР/СП-ППТ	Лист
Изм.	Кол.у	Лист	№ док	Подпись	Дата		5



Согласовано

Взам. инв. №

Подп. и дата

Инд. № подл.

Изм

Кол.у

Лист

№ док

Подпись

Дата

Лист

6

Использование земельных участков под проложенным объектом газификации по назначению должно осуществляться землепользователями этих участков с обеспечением сохранности газопроводов.

**Основные параметры полосы отвода**

Части земельных участков, предоставляемые для размещения газопровода, выделяются в краткосрочное использование на период строительства и представляют собой территорию вдоль запроектированной трассы, необходимую для выполнения комплекса подготовительных, земляных и строительно-монтажных работ, ограниченную условными линиями, проведенными параллельно оси газопровода.

Строительная полоса сооружений линейной части представляет собой линейно-протяженную строительную площадку, в пределах которой передвижными механизированными производственными подразделениями выполняется весь комплекс работ, в том числе:

- **основные** –строительные, строительно-монтажные и специальные строительные работы;
- **вспомогательные**– погрузка, транспортировка и разгрузка труб, изоляционных, сварочных и других материалов, оборудования, работа машин, механизмов, обеспечивающих бесперебойное производство строительно-монтажных работ;
- **обслуживающие**– контроль качества и безопасности производства работ, обеспечения природоохранных мероприятий, техническое обслуживание и ремонт машин, механизмов, социально-бытовое обслуживание строителей, охрана материальных ценностей.

Потребность в земельных ресурсах для строительства и эксплуатации проектируемого объекта определена с учетом принятых проектных решений по строительству газопровода и схем расстановки механизмов при строительстве. Ширина полосы отвода под строительство подземного газопровода составляет до 10м.

Площадь полосы отвода составляет : 8866 м2

Ширина и протяженность полосы отвода определяется на основании исходных данных (см. табл. №1).

Движение строительной техники и механизмов принято по существующим и временным (при необходимости) дорогам в технологической полосе отвода. Строительство осуществляется в пределах полосы отвода.

Координаты поворотных точек полосы отвода

№ точки	X, м	Y, м
1	407 053,71	1 486 232,90
2	407 094,60	1 486 219,57
3	407 109,81	1 486 214,62

49918/ПИР/СП-ППТ

Лист

6

Согласовано

Взам. инв. №

Подп. и дата

Инд. № подл.

Изм

Кол.у

Лист

№ док

Подпись

Дата

Лист

8

Таблица №1

№ п/п	Наименование	Показатель
1	2	3
1	Общая протяженность трассы газопровода, м (в плане)	878 м
2	Требуемая площадь полосы отвода, м2	8866 м2
3	Ширина полосы отвода при использовании существующих дорог, м	Среднее 8,5-10,м

**Обоснование определения предельных параметров застраиваемых территорий в границах зон планируемого размещения линейного объекта.**

В соответствии с Правилами охраны газораспределительных сетей (утв. постановлением Правительства РФ от 20 ноября 2000г. № 878) в части охранной зоны газораспределительных сетей, охранный зона для подземного стального газопровода устанавливается в виде территории, ограниченной условными линиями, проходящими на расстоянии 2 метров с каждой стороны газопровода, для полиэтиленового-2 метра с одной стороны и 3 метра со стороны прохода-спутника, и на расстоянии 10м от границы земельного участка для ГРПШ.

**Технико-экономические показатели проекта планировки территории**

Таблица№7. Технико-экономические показатели проекта планировки территории

№	Наименование показателей	Единица измерения кв.м
	Из общей территории:	8866 м2
1.	- земли Федеральной собственности	-
2.	- земли субъектов Российской Федерации	-
3.	- земли муниципальной собственности	8866 м2
4.	- земли частной собственности	-

4. Ведомость пересечений границ зон планируемого размещения линейного объекта с объектами капитального строительства.

Пересечений границ линейного объекта с объектами капитального строительства нет.

49918/ПИР/СП-ППТ

Лист

8

Согласовано

Взам. инв. №

Подп. и дата

Инд. № подл.

Изм

Кол.у

Лист

№ док

Подпись

Дата

Лист

7

4	407 147,84	1 486 202,24
5	407 185,88	1 486 189,84
6	407 223,90	1 486 177,46
7	407 238,89	1 486 172,58
8	407 244,04	1 486 170,90
9	407 261,94	1 486 165,08
10	407 255,51	1 486 145,36
11	407 253,68	1 486 139,69
12	407 250,33	1 486 129,42
13	407 238,73	1 486 093,77
14	407 233,79	1 486 078,55
15	407 218,28	1 486 030,89
16	407 213,21	1 486 015,33
17	407 190,70	1 485 946,14
18	407 185,75	1 485 930,93
19	407 168,38	1 485 877,59
20	407 140,68	1 485 882,30
21	407 115,86	1 485 897,14
22	407 104,46	1 485 902,23
23	407 088,39	1 485 906,40
24	407 058,74	1 485 918,71
н25	407 046,61	1 485 923,96
26	407 026,40	1 485 917,17
27	406 972,22	1 485 899,07
28	406 944,41	1 485 889,87
29	406 900,70	1 485 875,42
н30	406 879,20	1 485 868,18
н31	406 877,41	1 485 839,80
н32	406 889,18	1 485 838,92
н33	406 890,77	1 485 861,59
н34	407 046,58	1 485 913,08
н35	407 085,20	1 485 896,90
н36	407 101,14	1 485 892,76
н37	407 111,24	1 485 888,25
н38	407 137,16	1 485 872,76
н39	407 175,22	1 485 866,28
н40	407 274,54	1 486 171,49
н41	407 057,75	1 486 242,22
42	407 059,56	1 486 247,94
н43	407 051,23	1 486 250,66
н44	407 046,44	1 486 235,26
1	407 053,71	1 486 232,90
Площадь 8866 кв.м.		

49918/ПИР/СП-ППТ

Лист

7

Согласовано

Взам. инв. №

Подп. и дата

Инд. № подл.

Изм

Кол.у

Лист

№ док

Подпись

Дата

Лист

9

5. Ведомость пересечений границ зон планируемого размещения линейного объекта с водными объектами

Полоса отвода проектируемого газопровода пересекает два ручья без названия.

49918/ПИР/СП-ППТ

Лист

9



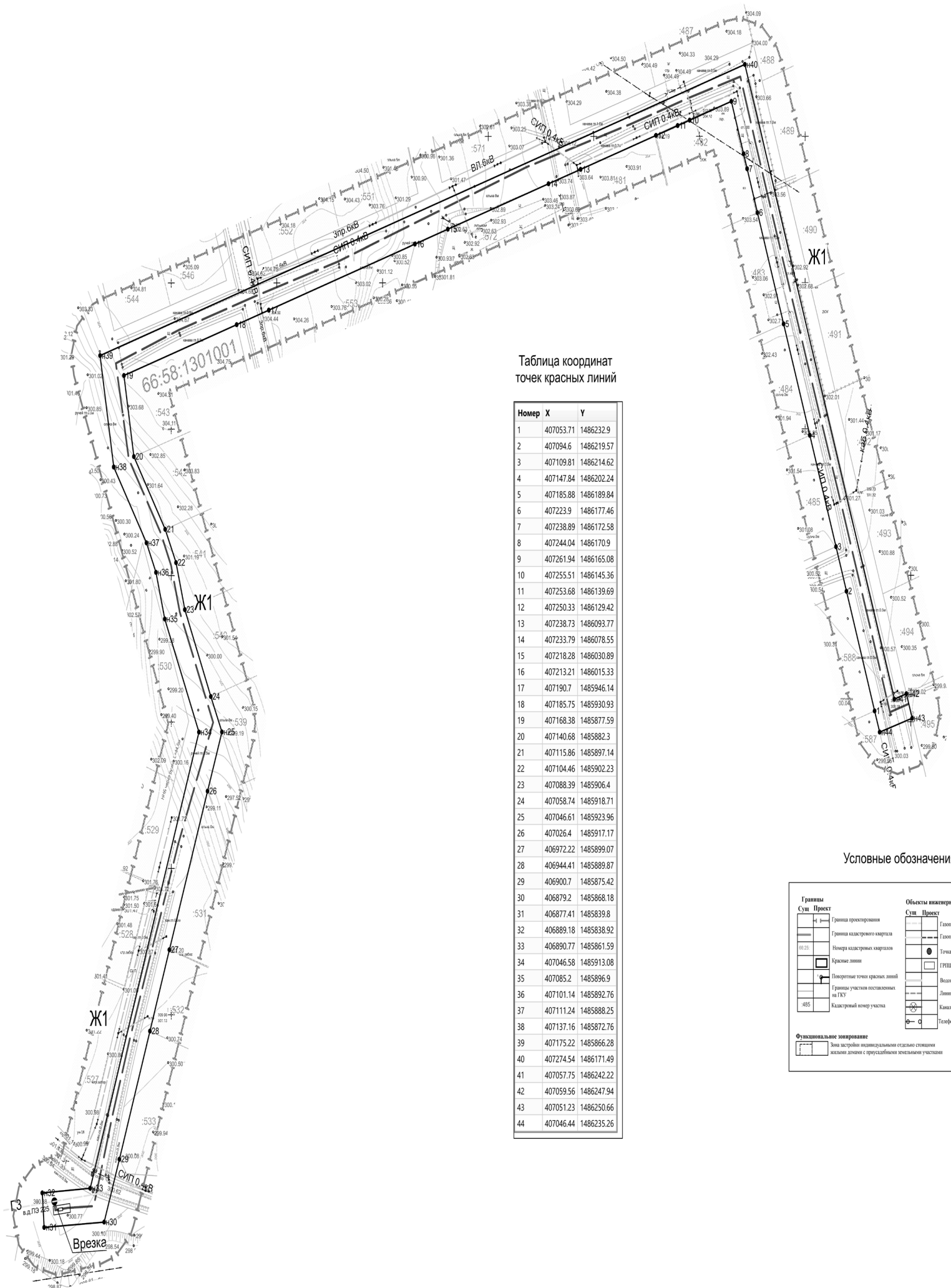


Таблица координат  
точек красных линий

Номер	X	Y
1	407053.71	1486232.9
2	407094.6	1486219.57
3	407109.81	1486214.62
4	407147.84	1486202.24
5	407185.88	1486189.84
6	407223.9	1486177.46
7	407238.89	1486172.58
8	407244.04	1486170.9
9	407261.94	1486165.08
10	407255.51	1486145.36
11	407253.68	1486139.69
12	407250.33	1486129.42
13	407238.73	1486093.77
14	407233.79	1486078.55
15	407218.28	1486030.89
16	407213.21	1486015.33
17	407190.7	1485946.14
18	407185.75	1485930.93
19	407168.38	1485877.59
20	407140.68	1485882.3
21	407115.86	1485897.14
22	407104.46	1485902.23
23	407088.39	1485906.4
24	407058.74	1485918.71
25	407046.61	1485923.96
26	407026.4	1485917.17
27	406972.22	1485899.07
28	406944.41	1485889.87
29	406900.7	1485875.42
30	406879.2	1485868.18
31	406877.41	1485839.8
32	406889.18	1485838.92
33	406890.77	1485861.59
34	407046.58	1485913.08
35	407085.2	1485896.9
36	407101.14	1485892.76
37	407111.24	1485888.25
38	407137.16	1485872.76
39	407175.22	1485866.28
40	407274.54	1486171.49
41	407057.75	1486242.22
42	407059.56	1486247.94
43	407051.23	1486250.66
44	407046.44	1486235.26

Условные обозначения

Границы	Объекты инженерной инфраструктуры
Сух. Проект	Сух. Проект
Граница проектирования	Газопровод высокого давления ГЗ
Граница кадастрового участка	Газопровод низкого давления ГП
Номера кадастровых участков	Точка врезки
Красные линии	ГРПШ
Покровные точки красных линий	Выделенная
Границы участков поставленных на ГКУ	Линия электропередачи
Кадастровый номер участка	Канализация
	Телефон
Функциональное зонирование	
Зоны застройки неактуальными данными с учетом изменений в границах кадастровых участков	

49918/ПИР/СП-ПТТ				
Газопровод высокого давления с установкой ГРПШ, поселок Билимбай, городской округ Первоуральск				
Изм.	Коп.	Лист	Подп.	Дата
Проект планировки территории			Стадия	Лист
			П	1
Проверил:	Якимов	25.06		
Разраб.	Андрусенко	25.06		
Н.контр.	Буреув	25.06		
Чертеж красных линий М1:1000			ООО НПО УРАЛГЕОПРОЕКТ	



### Состав проекта

№ п/п	Наименование	Прим.
1	2	
<b>ТОМ 1 «Проект планировки территории– Основная часть»</b>		
<b>Раздел 1. «Проект планировки территории. Графическая часть»</b>		
1	Чертеж красных линий.	
2	Чертеж границ зон планируемого размещения линейного объекта	
3	Чертеж границ зон планируемого размещения линейного объекта, подлежащего переносу из зоны планируемого размещения ЛО	Не треб.
<b>Раздел 2. «Положение о размещении линейных объектов»</b>		
<b>ТОМ 2 «Материалы по обоснованию проекта планировки территории»</b>		
<b>Раздел 3. Материалы по обоснованию проекта планировки территории. Графическая часть</b>		
1	Схема расположения элемента планировочной структуры	
2	Схема использования территории в период подготовки проекта планировки территории	
3	Схема организации уличной дорожной сети и движения транспорта	Не треб.
4	Схема вертикальной планировки, инженерной подготовки и инженерной защиты территории	
5	Схема границ территорий объектов культурного наследия	Не треб.
6	Схема границ зон с особыми условиями использования территории	
7	Схема границ территорий, подверженных риску возникновения чрезвычайных ситуаций	Не треб.
8	Схема конструктивных и планировочных решений	Не треб.
<b>Раздел 4. Материалы по обоснованию проекта планировки территории. Пояснительная записка</b>		
1	Описание природно– климатических условий территории	
2	Обоснование определения границ зон планируемого размещения ЛО	
3	Обоснование определения границ зон планируемого размещения ЛО, подлежащих переносу	Не треб.
4	Ведомость пересечений границ зон планируемого размещения линейного объекта с сохраняемыми, существующими, строящимися на момент подготовки проекта планировки объектами капитального строительства	
5	Ведомость пересечений границ зон планируемого размещения линейного с водными объектами (ПП №564 от 12.05.2017г)	
<b>Раздел 5. Материалы по обоснованию проекта планировки территории. Приложения</b>		
1	Материалы и результаты инженерных изысканий	
2	Программа и задание на проведение инженерных изысканий	
3	Исходные данные	
<b>ТОМ 3 «Проект межевания территории. Основная часть»</b>		
<b>Раздел 6 «Проект межевания территории. Текстовая часть»</b>		
<b>Раздел 7 «Проект межевания территории » Графическая часть. Чертеж межевания</b>		

Согласовано

Взам. инв. №

Подп. и дата

Инв. № подл.

Изм
Кол.у
Лист
№ док
Подпись
Дата

49918/ПИР/СП-ППТ

Лист

1



Согласовано

Взам. инв. №

Подп. и дата

Инд. № подл.

Изм

Кол.у

Лист

№ док

Подпись

Дата

ВВЕДЕНИЕ.

Проект планировки и межевания территории линейного объекта:  
выполнен на основании документов: «Строительство ГРПШ газоснабжения улицы Звездной, село Новоалексеевское, городской округ Первоуральск»  
- Градостроительного кодекса Российской Федерации;  
- Земельного кодекса Российской Федерации;  
- Приказа Минэкономразвития России от 01.09.2014 №540 «Об утверждении классификатора видов разрешенного использования земельных участков»;  
- Постановление Правительства РФ от 12 мая 2017г. №564 «Об утверждении положения о составе и содержании проектов планировки территории».  
- Решение Думы №241 от 26.08.2010 "Об утверждении Правил землепользования и застройки территории городского округа Первоуральск"  
- Решение Думы от 26.10.2017 №12 О внесении изменений в Правила землепользования и застройки территории городского округа Первоуральск  
- Генеральный план Первоуральского городского округа, утвержденный решением Думы Первоуральского городского округа от 29.03.2012 г. № 482  
- Топографическая основа масштаба 1:500;  
- Материалов инженерных изысканий;  
**Целью** проекта планировки территории, является:  
- разработки новой схемы газопровода  
- обеспечения устойчивого развития территории Первоуральского городского округа  
- выделения элементов планировочной структуры территории проектирования;  
- установления границ земельных участков для строительства линейного объекта: «Строительство ГРПШ газоснабжения улицы Звездной, село Новоалексеевское, городской округ Первоуральск»  
- выявление территории, занятой линейным объектом;  
- выявление территории его охранный зоны, устанавливаемой на основании действующего законодательства;  
- указание существующих и проектируемых объектов, функционально связанных с проектируемым линейным объектом;  
- выявление объектов, расположенных на прилегающей территории, охранные зоны которых пересекают охранную зону проектируемого линейного объекта, а также иные существующие объекты, для функционирования которых устанавливаются ограничения на использование земельных участков в границах охранной зоны проектируемого объекта;  
- выявление зон различного функционального назначения в соответствии с генеральным планом поселения;  
- определение архитектурно-планировочной структуры территории с выполнением разбивочного чертежа и нанесением красных линий;

49918/ПИР/СП-ППТ

Лист

2

Согласовано

Взам. инв. №

Подп. и дата

Инд. № подл.

Изм

Кол.у

Лист

№ док

Подпись

Дата

**Том 1. Раздел 2. Положение о размещении линейного объекта**  
**Основные характеристики планируемого к размещению линейного объекта**  
Зона планируемого размещения линейного объекта: «Строительство ГРПШ газоснабжения улицы Звездной, село Новоалексеевское, городской округ Первоуральск» располагается в Свердловской области, Первоуральский р-н, село Новоалексеевское.  
Проектом предусмотрено:  
Прокладка подземного стального газопровода высокого давления Дн 108мм от существующего полиэтиленового подземного газопровода Дн-110 мм давлением Ру-0,6 МПа;  
Установка ГРПШ;  
Прокладка подземного полиэтиленового газопровода низкого давления (Р=ЭкПа) Д110мм, Д63мм;  
Уровень ответственности сооружения – II.  
При прокладке газопровода использованы открытый (траншейный) способ строительства. В точках подключения предусмотрена установка отключающих устройств.  
В соответствии с Федеральным законом «О промышленной безопасности опасных производственных объектов» от 21.07.1997 № 116-ФЗ проектируемый газопровод относится к опасным производственным объектам.  
**Основные характеристики линейного объекта приведены в таблице 1.**

Таблица 1

Газопровод высокого давления	ед	К-во
Врезка газопровода высокого давления в существующий Дн-108	шт	1
Газопроводы высокого давления 2 категории (Р=0,6 МПа) (в плане/стр. длина) Подземный Надземный	м	2/3.3 1.2/2.67
Газопроводы ПЭ низкого давления (Р=3 кПа) Подземный Д110мм Подземный Д63мм		270,8 284
Газопроводы стальные низкого давления (Р=3 кПа) Подземный Д57мм Надземный Д57мм		4/6.5 1.2/5.63
ИТОГО общая протяженность проектируемого газопровода (в плане/стр. длина)	м	563.2/572.6

49918/ПИР/СП-ППТ

Лист

4

Согласовано

Взам. инв. №

Подп. и дата

Инд. № подл.

Изм

Кол.у

Лист

№ док

Подпись

Дата

**Том 1. Раздел 1. Проект планировки территории. Графическая часть**

49918/ПИР/СП-ППТ

Лист

3

Согласовано

Взам. инв. №

Подп. и дата

Инд. № подл.

Изм

Кол.у

Лист

№ док

Подпись

Дата

**Проектное решение. Планировочная структура. Красные линии.**  
При формировании планировочной структуры происходит разделение территории проекта планировки выделением элементов планировочной структуры – полосы отвода. Проектируемая полоса отвода общественного сервитута имеет постоянную ширину в условиях сложившейся ситуации и в соответствии с гл.1 ст.1 п.11 Градостроительного кодекса РФ, границами красных линий считаются границы образуемого земельного участка линейного объекта. Красные линии для проектируемого объекта совпадают с границами испрашиваемого земельного участка на период строительства.  
Установление линий застройки (линии отступа от красных линий) не предусматривается, так как впоследствии будет установлена охранный зона газопровода.  
Ширина полосы отвода 5-10 м.  
**Общая площадь** испрашиваемого земельного участка: **5534 кв.м.**,  
Координаты характерных точек красных линий : см. табл. 1.

Красные линии		
№	X, м	Y, м
1	391800.70	1505948.12
2	391785.70	1505956.88
3	391725.23	1505983.27
4	391723.11	1505982.44
5	391718.15	1505980.49
6	391690.73	1505992.42
7	391634.56	1506020.18
8	391624.24	1506025.28
9	391628.77	1506035.20
10	391635.70	1506032.18
11	391637.88	1506031.23
12	391637.36	1506029.95
13	391683.96	1506006.92
14	391694.94	1506001.49
15	391718.35	1505991.31
16	391719.14	1505991.78
17	391723.05	1505994.10
18	391745.00	1505984.53
19	391768.64	1505974.23
20	391789.14	1505965.29
21	391820.40	1505946.09
22	391845.83	1505878.27
23	391848.26	1505875.80
24	391901.18	1505843.38
25	391906.39	1505838.27
26	391910.14	1505835.26
27	391913.62	1505832.46

49918/ПИР/СП-ППТ

Лист

5



<b>Защита территории от чрезвычайных ситуаций природного и техногенного характера, проведения мероприятий по гражданской обороне и обеспечению пожарной безопасности</b>									
<p>Основной задачей гражданской обороны является предупреждение или снижение возможных потерь и разрушений в результате аварий, катастроф, стихийных бедствий, обеспечение устойчивого функционирования жилого образования, создание оптимальных условий для восстановления нарушения производства.</p> <p>Мероприятия по предупреждению возможных аварий, катастроф, снижению их последствий представляет собой комплекс организационных, инженерно-технических мероприятий, направленных на выявление и устранение причин аварий, максимального снижения возможных разрушений и потерь в случае, если эти процессы полностью не удается устранить, а так же на создание благоприятных условий для проведения аварийно-спасательных и других неотложных работ. Их содержание определяет требования охраны труда, техники безопасности, противопожарной безопасности, правилами эксплуатации энергетических установок, подъемно-кранового оборудования, и т.д.</p> <p>В целях обеспечения сохранности газоснабжения, создания нормальных условий эксплуатации, предотвращения аварий и несчастных случаев, в перспективе предусматривается организация охранной зоны действующего газопровода, разработанная на основании "Правил охраны газораспределительных сетей", утвержденным постановлением Правительства РФ от 20 ноября 2000г.. № 878.</p> <p>Контроль за соблюдением этих правил возлагается на территориальные предприятия по эксплуатации газового хозяйства.</p> <p>Для газораспределительных сетей устанавливаются следующие охранные зоны:</p> <ul style="list-style-type: none"> <li>- вдоль трассы наружных газопроводов - в виде территории, ограниченной условными линиями, проходящими на расстоянии 2 метров с каждой стороны газопровода;</li> <li>- вдоль трасс подземных газопроводов из полиэтиленовых труб при использовании медного провода для обозначения трассы газопровода - в виде территории, ограниченной условными линиями, проходящими на расстоянии 3 метров от газопровода со стороны провода и 2 метров - с противоположной стороны.</li> </ul> <p>По окончании строительства и уточнении фактического положения газопровода и границ охранной зоны, материалы об охранный зоне оформляются соответствующим образом заказчиком и передаются в администрацию населенного пункта, в службы, занимающиеся оформлением разрешения на производство земляных работ и в организацию, эксплуатирующую газовые сети.</p>									
Согласовано									
Взам. инв. №									
Инд. № подл.									
Подп. и дата									
49918/ПИР-СП-ППТ									Лист
Изм.	Кол.ч	Лист	№ док	Подпись	Дата				с

<p><i>В охранной зоне газораспределительных сетей в целях предупреждения их повреждения или нарушения условий их нормальной эксплуатации налагаются ограничения, которыми запрещается:</i></p> <ul style="list-style-type: none"> <li>-производить строительство, капитальный ремонт, реконструкцию или снос любых зданий и сооружений;</li> <li>-складировать материалы, высаживать деревья всех видов и т.п.;</li> <li>-производить земляные и дорожные работы;</li> <li>-устраивать проезды для машин и механизмов;</li> <li>-набрасывать посторонние предметы;</li> <li>-открывать и закрывать отключающую задвижку;</li> <li>-складировать химические удобрения, грунт, строительные отходы, выливать растворы щелочей, кислот, солей;</li> <li>-огораживать и перегораживать охранные зоны, препятствовать доступу персонала эксплуатационных организаций к газопроводу и сооружениям, проведению обслуживания и устранению повреждений;</li> <li>-разводить огонь или размещать какие-либо закрытые или открытые источники огня.</li> </ul> <p><i>Организации и частные лица, получившие разрешение на ведение указанных работ в охранной зоне газопровода, обязаны выполнять их с соблюдением мероприятий по его сохранности.</i></p> <p><i>Плановые работы по ремонту и реконструкции газопровода, проходящего по территории землепользователя, производятся по согласованию с ним.</i></p> <p><i>Работы по предотвращению, локализации аварий или ликвидации их последствий на газопроводе проводятся в любое время без согласования с землепользователем с обязательным уведомлением о проводимых работах.</i></p> <p><i>Все проводимые работы на газопроводе в охранной зоне ЛЭП должны проводиться на основании согласований с владельцами сетей.</i></p>											
<p>Изм. № подл.      Подп. и дата      Взам. инв. №</p>											
										Лист	
										г	

Изм.	Кол. у	Лист	№ док	Подпись	Дата	49918/ПИР/СП-ППТ
------	--------	------	-------	---------	------	------------------



Согласована

Взам. инв. №

Подп. и дата

Инд. № подл.

Лист

4 9918/ПИР/СП-ППТ

Изм. Кол. у. Лист № док. Подпись Дата

Состав проекта

№ п/п	Наименование	Прим.
1	2	
ТОМ 1 «Проект планировки территории- Основная часть»		
Раздел 1. «Проект планировки территории. Графическая часть»		
1	Чертеж красных линий.	
2	Чертеж границ зон планируемого размещения линейного объекта	
3	Чертеж границ зон планируемого размещения линейного объекта, подлежащего переносу из зоны планируемого размещения ЛО	Не треб.
Раздел 2. «Положение о размещении линейных объектов»		
ТОМ 2 «Материалы по обоснованию проекта планировки территории»		
Раздел 3. Материалы по обоснованию проекта планировки территории. Графическая часть		
1	Схема расположения элемента планировочной структуры	
2	Схема использования территории в период подготовки проекта планировки территории	
3	Схема организации уличной дорожной сети и движения транспорта	Не треб.
4	Схема вертикальной планировки, инженерной подготовки и инженерной защиты территории	
5	Схема границ территорий объектов культурного наследия	Не треб.
6	Схема границ зон с особыми условиями использования территории	
7	Схема границ территорий, подверженных риску возникновения чрезвычайных ситуаций	Не треб.
8	Схема конструктивных и планировочных решений	Не треб.
Раздел 4. Материалы по обоснованию проекта планировки территории. Пояснительная записка		
1	Описание природно- климатических условий территории	
2	Обоснование определения границ зон планируемого размещения ЛО	
3	Обоснование определения границ зон планируемого размещения ЛО, подлежащих переносу	Не треб.
4	Ведомость пересечений границ зон планируемого размещения линейного объекта с сохраняемыми, существующими, строящимися на момент подготовки проекта планировки объектами капитального строительства	
5	Ведомость пересечений границ зон планируемого размещения линейного с водными объектами (ПП №564 от 12.05.2017г)	
Раздел 5. Материалы по обоснованию проекта планировки территории. Приложения		
1	Материалы и результаты инженерных изысканий	
2	Программа и задание на проведение инженерных изысканий	
3	Исходные данные	
ТОМ 3 «Проект межевания территории. Основная часть»		
Раздел 6 «Проект межевания территории. Текстовая часть		
Раздел 7 «Проект межевания территории » Графическая часть. Чертеж межевания		

Согласована

Взам. инв. №

Подп. и дата

Инд. № подл.

Лист

4 9918/ПИР/СП-ППТ

Изм. Кол. у. Лист № док. Подпись Дата

устанавливается, в среднем, в ноябре, достигает 75 см в конце марта и сходит, в среднем, в первой декаде апреля.

Преобладающее направление ветра западное и юго-западное со средне-годовой скоростью 3,2 м/сек.

Климатическая характеристика района изысканий основана на многолетних наблюдениях метеоцентра и приведена в соответствии с СП 131.13330.2012 «Строительная климатология. Актуализированная редакция СНиП 23-01-99\*». Климат района умеренно-континентальный. Территория отличается достаточно суровой продолжительной зимой и жарким коротким летом. Переходные периоды короткие, с резкими колебаниями температуры воздуха в течение месяца и даже суток. Наиболее холодным месяцем является январь со среднемесячной температурой минус 16 °С, абсолютная минимальная температура наблюдалась в декаде и составила минус 47 °С, а наиболее тёплым июль 17,0 °С (абсолютный максимум составляет 38 °С). Среднегодовая температура воздуха составляет 2,6 °С. Годовая сумма осадков составляет 500-600 мм, из них приблизительно 75% приходится на тёплый период года. Снежный покров устанавливается в начале ноября, достигает 73 см в конце февраля и сходит в первой декаде апреля. Продолжительность безморозного периода длится в среднем 116 дней. Переход среднесуточной температуры через 0°С отмечается обычно 6 апреля и 20 октября. Первое появление снежного покрова отмечается в середине октября, устойчивый снежный покров образуется в начале ноября. В начале зимы происходит интенсивное нарастание снежного покрова. Преобладающее направление ветра западное со среднегодовой скоростью 3,2 м/сек. В соответствии с картами 1, 3 Приложения Ж СП 20.13330.2011, территория изысканий относится к III району по весу снежного покрова и к I району – по давлению ветра. Нормативная глубина сезонного промерзания, определенная расчетным путем согласно п.5.5.3. СП 131.13330.2012 “Строительная климатология”, составляет для суглинистых грунтов 1,56м, для крупнообломочных (насыпных) грунтов – 2,31м.

**Рельеф.**

Первоуральский район расположен в зоне горно-холмистого рельефа Центрального и частично на западном и восточном склонах среднего Урала. Основная водная артерия Первоуральского района, пересекающая его с юго-востока на северо-запад, река Чусовая. Участок изысканий расположен на застроенной территории, пересеченной различными инженерными коммуникациями. Рельеф спланирован, ровный. Абсолютные отметки поверхности изменяются в пределах 309,00 – 313,00м.

**ГИДРОГЕОЛОГИЧЕСКИЕ УСЛОВИЯ**

В гидрогеологическом отношении рассматриваемый район относится к Уральскому сложному бассейну порово-блоковых (пластово-блоковых) вод, к системе бассейнов грунтовых вод зон трещиноватости в породах палеозоя, где подземные воды заключены в сравнительно маломощной приповерхностной части разреза, характеризующейся трещиноватостью выветривания, и залегают от

Согласована

Взам. инв. №

Подп. и дата

Инд. № подл.

Лист

4 9918/ПИР/СП-ППТ

Изм. Кол. у. Лист № док. Подпись Дата

**Том 2. Раздел 4. Материалы по обоснованию проекта планировки территории. Пояснительная записка**

**1. Описание природно-климатических условий территории**

Район работ находится в западной части Свердловской области. В административном отношении территория проектирования принадлежит ГО Первоуральск. Участок находится по адресу: Свердловская область, Первоуральский р-н, с. Новоалексеевское, ул. Звездная.

Схема района проектирования

Согласована

Взам. инв. №

Подп. и дата

Инд. № подл.

Лист

4 9918/ПИР/СП-ППТ

Изм. Кол. у. Лист № док. Подпись Дата

первых метров – вблизи водотоков, до 10,0 – 20,0 м и более на приподраздельных участках.

Участок изысканий характеризуется наличием водонесущих коммуникаций. В период осеннее-весенних паводков при утечках из водонесущих коммуникаций на территории населенных пунктов, а также при нарушенном естественном стоке поверхностных вод на застроенной территории возможно проявление водоносного горизонта типа “верховодка” в слабофильтрующих пылевато-глинистых грунтах в виде локальных линз на различной глубине от поверхности. В дальнейшем для предупреждения подтопления участка необходимо предусмотреть комплекс мероприятий по организации стока поверхностных вод, правильную эксплуатацию водонесущих коммуникаций для предупреждения утечек.

По характеру техногенного воздействия застраиваемая территория классифицируется как потенциально подтопляемая.

**ИНЖЕНЕРНО-ГЕОЛОГИЧЕСКИЕ УСЛОВИЯ УЧАСТКА ИЗЫСКАНИЙ**

По результатам буровых работ и лабораторных исследований проб грунтов, в соответствии с ГОСТ 25100-2011, СП-11-105-97 выделено 2 инженерно-геологических элемента (ИГЭ):

**ИГЭ-1 Насыпной грунт (tQ)** Слой имеет небольшую мощность, кроме того, залегает в зоне сезонного промерзания, поэтому в качестве основания для проектируемой трассы использоваться не будет. Рекомендуемое значение нормативной плотности – 1800 кг/см³. Расчётное сопротивление – 0,15 МПа (табл.В.9 СП 22.13330.2011).

**ИГЭ-2 Глина делювиальная (dQ)** полутвердая, коричневого цвета.

Нормативные и расчетные значения основных показателей физико-механических свойств ИГЭ – 2 приведены в табл.6.1.

**2. Обоснование определения границ зон планируемого размещения линейного объекта**

Трассы проектируемых сетей газопровода определены в результате изысканий и выбраны, как наиболее приемлемые на данном участке, на основе экономической целесообразности и экологической допустимости. Техническая зона для трассы магистральных инженерных коммуникаций частично сформированы в границах территории, используемой для эксплуатации объектов инженерной инфраструктуры. На данной территории охранные зоны не сформированы.

Прокладка газопроводов высокого и низкого давления предусматривается подземно.

При прокладке газопровода использованы открытый (траншейный) способ строительства.

Полиэтиленовый газопровод для компенсации температурных удлинений должен укладываться в траншею с помощью естественного изгиба (змейкой) в горизонтальной плоскости.



Согласовано

Взам. инв. №

Подп. и дата

Инв. № подл.

Изм

Кол.у

Лист

№ док

Подпись

Дата

49918/ПИР/СП-ППТ

Лист

5

Радиус поворота полиэтиленового газопровода должен быть не менее двадцати пяти наружных диаметров трубы.

Перед укладкой газопровода в траншею предусматривается песчаная подушка толщиной 0,2м.

После укладки газопровода засыпка песком на высоту не менее 0,2м с трамбовкой пазах.

Ширина траншеи по постели при траншейной прокладке должна быть не менее D+200мм для труб диаметром до 110мм включительно и D+300мм для труб диаметром свыше 110мм.

Предусмотрена прокладка вдоль присыпанного газопровода на расстоянии 0,2-0,3 м изолированного медного провода сечением S=2,5мм с выходом концов его на поверхность у опознавательного столба.

**Основные параметры полосы отвода**

Части земельных участков, предоставляемые для размещения газопровода, выделяются в краткосрочное использование на период строительства и представляют собой территорию вдоль запроектированной трассы, необходимую для выполнения комплекса подготовительных, земляных и строительно-монтажных работ, ограниченную условными линиями, проведенными параллельно оси газопровода.

Строительная полоса сооружений линейной части представляет собой линейно-протяженную строительную площадку, в пределах которой передвижными механизированными производственными подразделениями выполняется весь комплекс работ, в том числе:

- **основные** –строительные, строительно-монтажные и специальные строительные работы;
- **вспомогательные**– погрузка, транспортировка и разгрузка труб, изоляционных, сварочных и других материалов, оборудования, работа машин, механизмов, обеспечивающих бесперебойное производство строительно-монтажных работ;
- **обслуживающие**– контроль качества и безопасности производства работ, обеспечения природоохранных мероприятий, техническое обслуживание и ремонт машин, механизмов, социально-бытовое обслуживание строителей, охрана материальных ценностей.

Потребность в земельных ресурсах для строительства и эксплуатации проектируемого объекта определена с учетом принятых проектных решений по строительству газопровода и схем расстановки механизмов при строительстве.

Ширина полосы отвода под строительство подземного газопровода составляет до 10м.

Площадь полосы отвода составляет : 5534 м2

Ширина и протяженность полосы отвода определяется на основании исходных данных (см. табл. №1).

Согласовано

Взам. инв. №

Подп. и дата

Инв. № подл.

Изм

Кол.у

Лист

№ док

Подпись

Дата

49918/ПИР/СП-ППТ

Лист

7

4. Ведомость пересечений границ зон планируемого размещения линейного объекта с объектами капитального строительства.

В границах проектирование имеются пересечения полосы отвода с объектами капитального строительства– 2 объекта электросетевого хозяйства.

5. Ведомость пересечений границ зон планируемого размещения линейного объекта с водными объектами

Пересечений границ зон планируемого размещения линейного объекта с водными объектами нет.

Согласовано

Взам. инв. №

Подп. и дата

Инв. № подл.

Изм

Кол.у

Лист

№ док

Подпись

Дата

49918/ПИР/СП-ППТ

Лист

6

Движение строительной техники и механизмов принято по существующим и временным (при необходимости) дорогам в технологической полосе отвода. Строительство осуществляется в пределах полосы отвода.

**Таблица №1**

№ п/п	Наименование	Показатель
1	2	3
1	Общая протяженность трассы газопровода, м (в плане)	563,2 м
2	Требуемая площадь полосы отвода, м2	5534 м2
3	Ширина полосы отвода при использовании существующих дорог, м	Среднее 8,5-10,м

**Обоснование определения предельных параметров застраиваемых территорий в границах зон планируемого размещения линейного объекта.**

В соответствии с Правилами охраны газораспределительных сетей (утв. постановлением Правительства РФ от 20 ноября 2000г. № 878) в части охранной зоны газораспределительных сетей, охранный зона для подземного стального газопровода устанавливается в виде территории, ограниченной условными линиями, проходящими на расстоянии 2 метров с каждой стороны газопровода, для полиэтиленового-2 метра с одной стороны и 3 метра со стороны провода –спутника, и на расстоянии 10м от границы земельного участка для ГРПШ.

**Технико-экономические показатели проекта планировки территории**

Таблица №7. Технико-экономические показатели проекта планировки территории

№	Наименование показателей	Единица измерения кв.м
	Из общей территории:	5534 м2
1.	- земли Федеральной собственности	-
2.	- земли субъектов Российской Федерации	-
3.	- земли муниципальной собственности	5534 м2
4.	- земли частной собственности	-

Согласовано

Взам. инв. №

Подп. и дата

Инв. № подл.

Изм

Кол.у

Лист

№ док

Подпись

Дата

49918/ПИР/СП-ППТ

Лист

1

**Состав проекта**

№ п/п	Наименование	Прим.
1	2	
ТОМ 1 «Проект планировки территории– Основная часть»		
Раздел 1. «Проект планировки территории. Графическая часть»		
1	Чертеж красных линий.	
2	Чертеж границ зон планируемого размещения линейного объекта	
3	Чертеж границ зон планируемого размещения линейного объекта, подлежащего переносу из зоны планируемого размещения ЛО	Не треб.
Раздел 2. «Положение о размещении линейных объектов»		
ТОМ 2 «Материалы по обоснованию проекта планировки территории»		
Раздел 3. Материалы по обоснованию проекта планировки территории. Графическая часть		
1	Схема расположения элемента планировочной структуры	
2	Схема использования территории в период подготовки проекта планировки территории	
3	Схема организации уличной дорожной сети и движения транспорта	Не треб.
4	Схема вертикальной планировки, инженерной подготовки и инженерной защиты территории	
5	Схема границ территорий объектов культурного наследия	Не треб.
6	Схема границ зон с особыми условиями использования территории	
7	Схема границ территорий, подверженных риску возникновения чрезвычайных ситуаций	Не треб.
8	Схема конструктивных и планировочных решений	Не треб.
Раздел 4. Материалы по обоснованию проекта планировки территории. Пояснительная записка		
1	Описание природно-климатических условий территории	
2	Обоснование определения границ зон планируемого размещения ЛО	
3	Обоснование определения границ зон планируемого размещения ЛО, подлежащих переносу	Не треб.
4	Ведомость пересечений границ зон планируемого размещения линейного объекта с сохраняемыми, существующими, строящимися на момент подготовки проекта планировки объектами капитального строительства	
5	Ведомость пересечений границ зон планируемого размещения линейного с водными объектами (ПП №564 от 12.05.2017г)	
Раздел 5. Материалы по обоснованию проекта планировки территории. Приложения		
1	Материалы и результаты инженерных изысканий	
2	Программа и задание на проведение инженерных изысканий	
3	Исходные данные	
ТОМ 3 «Проект межевания территории. Основная часть»		
Раздел 6 «Проект межевания территории». Текстовая часть		
Раздел 7 «Проект межевания территории» Графическая часть. Чертеж межевания		



Согласована

Взам. инд. №

Подп. и дата

Инд. № подл.

Изм

Кол.у

Лист

№ док

Подпись

Дата

4 9918/ПИР/СП-ППТ

Лист

2

**Том 3. Раздел 5. «Проект межевания территории. Текстовая часть»**

**1. Обоснование проекта межевания.**

Разработка проекта межевания территории осуществляется для определения земельных участков необходимых для размещения объекта, а так же определения необходимости отвода частей земельных участков из ранее сформированных земельных участков. Образование земельных участков необходимо на период строительства объекта газификации.

Подготовка проекта межевания осуществлена применительно к застроенным территориям, расположенным в границах элементов планировочной структуры. Объектом формирования проекта межевания и проекта планировки территории является объект местного значения: «Строительство ГРПШ газоснабжения улицы Звездной, село Новоалексеевское, городской округ Первоуральск»

**2. Существующее положение.**

Настоящий участок строительства под объект: «Строительство ГРПШ газоснабжения улицы Звездной, село Новоалексеевское, городской округ Первоуральск»

С точки зрения хозяйственного освоения и техногенных нагрузок можно выделить наличие на территории проектирования коммуникаций: воздушные линии электропередач 0,4 кВ, газопровод высокого давления, сети связи, водоотведения и объекты транспортной инфраструктуры- автодороги.

Участок объекта газификации находится на землях общего пользования и в границах следующих территориальных зон:

Ж1- зона жилой застройки;

**3. Параметры отводимого земельного участка, потребности в площадях.**

В соответствии с правилами выделения недвижимого имущества, для линейного объекта должен быть сформирован земельный участок, обеспечивающий беспрепятственную его прокладку и дальнейшую эксплуатацию.

Размер полосы отвода обоснован свободными площадями под тротуарами, дорогами, газонами, а также нормативными расстояниями положения газопровода относительно других коммуникаций.

Объект располагается в Свердловской области, Первоуральский р-н, с. Н. Алексеевское. В кадастровом квартале 66:58:2101005.

**Общая площадь** испрашиваемого земельного участка- 5534 кв.м.,

Земли под строительство объекта газификации находятся в ведении администрации Первоуральского городского округа и относятся к землям населённых пунктов.

В результате межевания на период строительства образуется:

**Земельный участок: 3У1** многоконтурный, предоставляемый под строительство газопровода, выделяется из состава земель муниципальной собственности населённого пункта в краткосрочное пользование на период строительства линейного объекта и представляет собой территорию вдоль запроектированной трассы.

Согласована

Взам. инд. №

Подп. и дата

Инд. № подл.

Изм

Кол.у

Лист

№ док

Подпись

Дата

4 9918/ПИР/СП-ППТ

Лист

4

На данной территории объекты культурного наследия, включённые в единый Государственный реестр, либо выявленные объекты культурного наследия, отсутствуют.

**Сведения о зонах публичных сервитутов**

На данном земельном участке зон действия публичных сервитутов не установлены.

**Сведения о зонах с особыми условиями использования территории**

В целях обеспечения сохранности газоснабжения, создания нормальных условий эксплуатации, предотвращения аварий и несчастных случаев, в перспективе предусматривается организация охранной зоны действующего газопровода, разработанная на основании "Правил охраны газораспределительных сетей", утвержденных постановлением Правительства РФ от 20 ноября 2000г.. № 878.

Контроль за соблюдением этих правил возлагается на территориальные предприятия по эксплуатации газового хозяйства.

Для газораспределительных сетей устанавливаются следующие охранные зоны:

- вдоль трассы наружных газопроводов - в виде территории, ограниченной условными линиями, проходящими на расстоянии 2 метров с каждой стороны газопровода;
- вдоль трасс подземных газопроводов из полиэтиленовых труб при использовании медного провода для обозначения трассы газопровода - в виде территории, ограниченной условными линиями, проходящими на расстоянии 3 метров от газопровода со стороны провода и 2 метров - с противоположной стороны.

**Чертеж межевания территории под проектируемый объект:**

Настоящий участок строительства под объект: : «Газопровод высокого давления с установкой ГРПШ, до границы земельного участка по адресу г. Первоуральск, п. Билимбай, ДПК «Бюджетник-2», уч.30» сформирован на основании имеющихся данных, полученных в ФГБУ ФКП «Росреестра», с учетом сохранения границ ранее образованных земельных участков, зарегистрированных в ГКН, с формированием границ земельного участка расположенного на землях общего пользования) в целях строительства линейного объекта и дальнейшей регистрации праб.

Ведомость координат земельного участка : (поворотных точек красных линий) см. табл.

Таблица №3

:3У1		
Имя точки	X, м	Y, м
:3У1(1)		
н1	392 064,86	1 505 803,66

Согласована

Взам. инд. №

Подп. и дата

Инд. № подл.

Изм

Кол.у

Лист

№ док

Подпись

Дата

4 9918/ПИР/СП-ППТ

Лист

3

**Части земельных участков:**

**66:58:0000000:84/43У1**

**66:58:2101005:296/43У1**

**66:58:2101005:296/43У2**

**66:58:2101005:296/43У3**

**66:58:2101005:296/43У4**

образуются в целях заключения соглашений или договоров аренды на период строительства с правообладателями участков;

**Вид разрешенного использования** в соответствии с классификатором видов разрешенного использования земельных участков: коммунальное обслуживание.

Экспликация образуемых земельных участков см. табл. 2.      Таблица №2

№	номер ЗУ/уч	Кадастровый квартал	Площадь земельного участка (части) под объект газификации м2	Цель формирования	Вид разрешенного использования/Характеристика части земельного участка	Категория земель	Способ образования	Изм	Кол.у	Лист	№ док	Подпись	Дата
1	:3У1	66:58:2101005	3912	в целях заключения соглашений или договоров аренды на период строительства	коммунальное обслуживание	Земли населенных пунктов	Образование из земель общего пользования						
2	66:58:0000000:84/43У1	66:58:2101005	40	в целях заключения соглашений или договоров аренды на период строительства	коммунальное обслуживание	Земли населенных пунктов	Образование 43У из земельного участка для коммунального обслуживания						
3	66:58:2101005:296/43У1	66:58:2101005	508	в целях заключения соглашений или договоров аренды на период строительства	коммунальное обслуживание	Земли населенных пунктов	Образование 43У из земельного участка для коммунального обслуживания						
4	66:58:2101005:296/43У2	66:58:2101005	720	в целях заключения соглашений или договоров аренды на период строительства	коммунальное обслуживание	Земли населенных пунктов	Образование 43У из земельного участка для коммунального обслуживания						
5	66:58:2101005:296/43У3	66:58:2101005	272	в целях заключения соглашений или договоров аренды на период строительства	коммунальное обслуживание	Земли населенных пунктов	Образование 43У из земельного участка для коммунального обслуживания						
6	66:58:2101005:296/43У4	66:58:2101005	82	в целях заключения соглашений или договоров аренды на период строительства	коммунальное обслуживание	Земли населенных пунктов	Образование 43У из земельного участка для коммунального обслуживания						
<b>Итого: 5534 м2</b>													
Ширина полосы отвода составляет до 10 м.													
Сведения о нахождении на земельном участке объектов культурного наследия													

Согласована

Взам. инд. №

Подп. и дата

Инд. № подл.

Изм

Кол.у

Лист

№ док

Подпись

Дата

4 9918/ПИР/СП-ППТ

Лист

5

н2	392 041,87	1 505 816,64
н3	392 033,20	1 505 801,25
н4	392 041,04	1 505 794,80
н5	392 045,68	1 505 803,02
н6	392 060,08	1 505 794,91
н1	392 064,86	1 505 803,66
:3У1(2)		
н7	392 039,06	1 505 791,28
н8	392 031,22	1 505 797,73
н9	392 028,91	1 505 793,63
н10	392 021,69	1 505 775,18
н11	392 019,78	1 505 774,34
н12	391 994,54	1 505 784,98
н13	391 976,68	1 505 795,36
14	391 985,06	1 505 779,04
15	392 020,12	1 505 762,27
н16	392 029,50	1 505 767,68
н17	392 037,97	1 505 789,34
н7	392 039,06	1 505 791,28
:3У1(3)		
18	391 976,36	1 505 785,39
н19	391 971,52	1 505 798,36
н20	391 953,96	1 505 808,56
н21	391 913,62	1 505 832,46
н22	391 910,14	1 505 835,26
23	391 868,38	1 505 859,06
24	391 841,96	1 505 880,60
25	391 819,90	1 505 942,43
26	391 789,03	1 505 961,70
н27	391 719,14	1 505 991,78
н28	391 718,35	1 505 991,31
н29	391 694,94	1 506 001,49
н30	391 683,96	1 506 006,92
31	391 633,65	1 506 028,57
32	391 635,70	1 506 032,18
н33	391 628,77	1 506 035,20
н34	391 624,24	1 506 025,28
н35	391 634,56	1 506 020,18
36	391 634,84	1 506 021,12
н37	391 723,11	1 505 982,44
н38	391 725,23	1 505 983,27



Согласована

Изм. № подл.

Взам. инв. №

Подп. и дата

Изм. Кол.ч Лист № док Подпись Дата

н39	391 785,70	1 505 956,88
н40	391 800,70	1 505 948,12
н41	391 812,08	1 505 939,78
42	391 813,09	1 505 937,24
43	391 837,68	1 505 873,89
н44	391 919,07	1 505 821,95
н45	391 941,77	1 505 807,47
18	391 976,36	1 505 785,39
Площадь участка: 3 912 кв.м.		

66:58:0000000:84\чзy1		
Имя точки	X, м	Y, м
н4	392 041,04	1 505 794,80
н3	392 033,20	1 505 801,25
н8	392 031,22	1 505 797,73
н7	392 039,06	1 505 791,28
н4	392 041,04	1 505 794,80
Площадь участка: 40 кв.м.		

66:58:2101005:296\чзy1		
Имя точки	X, м	Y, м
18	391 976,36	1 505 785,39
н19	391 971,52	1 505 798,36
н13	391 976,68	1 505 795,36
14	391 985,06	1 505 779,04
н46	391 940,29	1 505 804,93
н47	391 909,57	1 505 823,25
н48	391 894,95	1 505 835,49
н49	391 866,62	1 505 853,27
н50	391 841,45	1 505 867,73
н51	391 837,02	1 505 873,28
42	391 813,09	1 505 937,24
43	391 837,68	1 505 873,89
н44	391 919,07	1 505 821,95
н45	391 941,77	1 505 807,47
18	391 976,36	1 505 785,39
Площадь участка: 508 кв.м.		

66:58:2101005:296\чзy2		
Имя	X, м	Y, м

49918/ПИР/СП-ППТ

Лист 6

Согласована

Изм. № подл.

Взам. инв. №

Подп. и дата

Изм. Кол.ч Лист № док Подпись Дата

Технико-экономические показатели проекта межевания территории

Таблица №4 Технико-экономические показатели проекта межевания территории

№	Наименование показателей	Единица измерения
1.	Площадь проектируемой территории – всего	5534 кв.м
2.	Территории, подлежащие межеванию – земли населенных пунктов (Первоуральский городской округ)	5534 кв.м
3.	Территории, не подлежащие межеванию	–

49918/ПИР/СП-ППТ

Лист 8

Согласована

Изм. № подл.

Взам. инв. №

Подп. и дата

Изм. Кол.ч Лист № док Подпись Дата

точки		
н22	391 910,14	1 505 835,26
н52	391 906,39	1 505 838,27
н53	391 901,18	1 505 843,38
н54	391 848,26	1 505 875,80
н55	391 845,83	1 505 878,27
н56	391 820,40	1 505 946,09
57	391 789,14	1 505 965,29
58	391 768,64	1 505 974,23
59	391 745,00	1 505 984,53
60	391 723,05	1 505 994,10
н27	391 719,14	1 505 991,78
26	391 789,03	1 505 961,70
25	391 819,90	1 505 942,43
24	391 841,96	1 505 880,60
23	391 868,38	1 505 859,06
н22	391 910,14	1 505 835,26
Площадь участка: 720 кв.м.		

66:58:2101005:296\чзy3		
Имя точки	X, м	Y, м
н37	391 723,11	1 505 982,44
36	391 634,84	1 506 021,12
н35	391 634,56	1 506 020,18
н61	391 690,73	1 505 992,42
н62	391 718,15	1 505 980,49
н37	391 723,11	1 505 982,44
Площадь участка: 272 кв.м.		

66:58:2101005:296\чзy4		
Имя точки	X, м	Y, м
н30	391 683,96	1 506 006,92
н63	391 637,36	1 506 029,95
н64	391 637,88	1 506 031,23
32	391 635,70	1 506 032,18
31	391 633,65	1 506 028,57
н30	391 683,96	1 506 006,92
Площадь участка: 82 кв.м.		

49918/ПИР/СП-ППТ

Лист 7

Согласована

Изм. № подл.

Взам. инв. №

Подп. и дата

Изм. Кол.ч Лист № док Подпись Дата

Координаты точек красных линий

Номер	X	Y
1	391800.70	1505946.12
2	391785.70	1505956.88
3	391725.23	1505983.27
4	391723.11	1505982.44
5	391718.15	1505980.49
6	391690.73	1505982.42
7	391624.56	1505925.18
8	391624.24	1506025.28
9	391628.77	1506035.20
10	391625.70	1506032.18
11	391637.88	1506031.23
12	391637.36	1506029.95
13	391683.96	1506065.92
14	391694.94	1506021.49
15	391718.15	1505991.31
16	391715.14	1505991.78
17	391723.05	1505994.10
18	391745.00	1505984.53
19	391768.64	1505974.23
20	391789.14	1505965.29
21	391820.40	1505946.09
22	391845.83	1505878.27
23	391846.26	1505875.80
24	391901.18	1505843.38
25	391906.39	1505838.27
26	391910.14	1505835.26
27	391913.02	1505832.46
28	391913.96	1505838.56
29	391913.57	1505796.36
30	391976.68	1505795.36
31	391994.54	1505794.98
32	392025.78	1505794.34
33	392021.69	1505775.18
34	392028.91	1505761.63
35	392031.22	1505757.73
36	392033.20	1505821.25
37	392041.57	1505816.64
38	392064.86	1505803.66
39	392060.08	1505794.91
40	392041.68	1505803.62
41	392041.04	1505794.80
42	392039.06	1505791.28
43	392037.97	1505795.34
44	392029.50	1505767.68
45	392026.12	1505762.27
46	391985.96	1505779.84
47	391940.29	1505804.93
48	391908.57	1505812.25
49	391894.95	1505825.49
50	391886.62	1505832.27
51	391841.45	1505867.73
52	391837.02	1505877.28
53	391813.09	1505927.24

Условные обозначения

Границы	Объекты инженерной инфраструктуры
Сум. Проект	Сум. Проект
Граница проектируемой территории	Газопровод подземный
Граница кадастрового квартала	Кабель 6-фаз
Номера кадастровых кварталов	Линия электропередачи
Красные линии	Канализация
Поперечные линии красных линий	Линия связи
Точка границы участка	Оптика или ГРПП
Кадастровый номер участка	Оптика или газопровод

49918/ПИР/СП-ППТ

Лист 8





АДМИНИСТРАЦИЯ ГОРОДСКОГО ОКРУГА ПЕРВОУРАЛЬСК  
**ПОСТАНОВЛЕНИЕ**

21.08.2018

№

1422

г. Первоуральск  
О внесении изменений в муниципальную программу «Поддержка и развитие малого и среднего предпринимательства в городском округе Первоуральск» на 2017-2023 годы, утвержденную постановлением Администрации городского округа Первоуральск от 19 сентября 2016 года № 2005

В соответствии с Бюджетным кодексом Российской Федерации, в целях реализации решения Первоуральской городской Думы от 26 июля 2018 года №118 «О внесении изменений в решение Первоуральской городской Думы от 21 декабря 2017 года №51 «О бюджете городского округа Первоуральск на 2018 год и плановый период 2019 и 2020 годов», руководствуясь Порядком разработки, реализации и оценки эффективности муниципальных программ городского округа Первоуральск, утвержденным Постановлением Администрации городского округа Первоуральск от 15 июня 2018 года №1122, Администрация городского округа Первоуральск

**ПОСТАНОВЛЯЕТ:**

- Внести изменения в муниципальную программу «Поддержка и развитие малого и среднего предпринимательства в городском округе Первоуральск» на 2017-2023 годы, утвержденную постановлением Администрации городского округа Первоуральск от 19 сентября 2016 года № 2005, изложив в новой редакции:
  - паспорт муниципальной программы «Поддержка и развитие малого и среднего предпринимательства в городском округе Первоуральск» на 2017-2023 годы (приложение 1);
  - раздел 1. Характеристика проблем, на решение которых направлена муниципальная программа «Поддержка и развитие малого и среднего предпринимательства в городском округе Первоуральск» на 2017-2023 годы (приложение 1).

2

- раздел 2. Цели, задачи и целевые показатели реализации муниципальной программы «Поддержка и развитие малого и среднего предпринимательства в городском округе Первоуральск» на 2017-2023 годы (приложение 2);
- раздел 3. План мероприятий муниципальной программы «Поддержка и развитие малого и среднего предпринимательства в городском округе Первоуральск» на 2017-2023 годы (приложение 3).
- Настоящее Постановление применяется при исполнении бюджета городского округа Первоуральск на 2018 год и плановый период 2019 и 2020 годов и составлении бюджетной отчетности за 2018 год.
- Настоящее постановление опубликовать в газете «Вечерний Первоуральск» и разместить на официальном сайте городского округа Первоуральск.
- Контроль за исполнением настоящего постановления возложить на Заместителя Главы Администрации городского округа Первоуральск по стратегическому планированию и инвестициям.

Временно исполняющий полномочия  
Главы городского округа Первоуральск

И.В. Кабен

Приложение 1  
к Постановлению Администрации  
городского округа Первоуральск  
от 21.08.2018 № 1422

**МУНИЦИПАЛЬНАЯ ПРОГРАММА  
"ПОДДЕРЖКА И РАЗВИТИЕ МАЛОГО И СРЕДНЕГО  
ПРЕДПРИНИМАТЕЛЬСТВА  
В ГОРОДСКОМ ОКРУГЕ ПЕРВОУРАЛЬСК" НА 2017 - 2023 ГОДЫ**

ПАСПОРТ  
МУНИЦИПАЛЬНОЙ ПРОГРАММЫ "ПОДДЕРЖКА И РАЗВИТИЕ  
МАЛОГО И СРЕДНЕГО ПРЕДПРИНИМАТЕЛЬСТВА  
В ГОРОДСКОМ ОКРУГЕ ПЕРВОУРАЛЬСК" НА 2017 - 2023 ГОДЫ

Наименование ответственного исполнителя муниципальной программы (наименование структурного подразделения главного распорядителя бюджетных средств, ответственного за координацию мероприятий, формирование отчетности муниципальной программы)	Отдел развития потребительского рынка, предпринимательства и туризма Администрации городского округа Первоуральск
Перечень подпрограмм муниципальной программы (при их наличии)	-
Цели и задачи муниципальной программы (подпрограмм)	Цель 1. Создание благоприятных условий для развития субъектов малого и среднего предпринимательства в городском округе Первоуральск  Задача 1. Развитие системы поддержки субъектов малого и среднего предпринимательства
Целевые показатели муниципальной программы (подпрограмм)	1. Число субъектов малого и среднего предпринимательства в расчете на 10 тыс. человек населения. 2. Доля среднесписочной численности работников (без внешних совместителей) малых и средних предприятий в среднесписочной численности (без внешних совместителей) всех предприятий и организаций. 3. Количество субъектов малого и среднего предпринимательства, получателей поддержки. 4. Количество вновь созданных рабочих мест

2

	(включая вновь зарегистрированных индивидуальных предпринимателей) субъектами малого предпринимательства - получателей поддержки.
Сроки реализации муниципальной программы (подпрограмм)	2017 - 2023 годы
Объемы финансирования муниципальной программы (подпрограмм) по годам реализации, тыс. рублей	ВСЕГО: 10557,53 тыс. рублей, из них: федеральный бюджет: 1592,10 тыс. рублей 2017 год - 1592,10 тыс. рублей 2018 год - 0,00 тыс. рублей 2019 год - 0,00 тыс. рублей 2020 год - 0,00 тыс. рублей 2021 год - 0,00 тыс. рублей 2022 год - 0,00 тыс. рублей 2023 год - 0,00 тыс. рублей областной бюджет: 4129,80 тыс. рублей 2017 год - 2809,80 тыс. рублей 2018 год - 1320,00 тыс. рублей 2019 год - 0,00 тыс. рублей 2020 год - 0,00 тыс. рублей 2021 год - 0,00 тыс. рублей 2022 год - 0,00 тыс. рублей 2023 год - 0,00 тыс. рублей местный бюджет: 4835,63 тыс. рублей 2017 год - 728,20 тыс. рублей 2018 год - 699,43 тыс. рублей 2019 год - 660,00 тыс. рублей 2020 год - 660,00 тыс. рублей 2021 год - 696,00 тыс. рублей 2022 год - 696,00 тыс. рублей 2023 год - 696,00 тыс. рублей Внебюджетные источники: 0,00 тыс. рублей 2017 год - 0,00 тыс. рублей 2018 год - 0,00 тыс. рублей 2019 год - 0,00 тыс. рублей 2020 год - 0,00 тыс. рублей 2021 год - 0,00 тыс. рублей 2022 год - 0,00 тыс. рублей 2023 год - 0,00 тыс. рублей
Адрес размещения муниципальной программы в сети Интернет	Текст муниципальной программы "Поддержка и развитие малого и среднего предпринимательства в городском округе Первоуральск" на 2017 - 2023 годы размещается на сайте городского округа Первоуральск в разделе «Официально» в подразделе «Бюджет» (подраздел "Муниципальные программы")

3

Раздел 1. ХАРАКТЕРИСТИКА ПРОБЛЕМ,  
НА РЕШЕНИЕ КОТОРЫХ НАПРАВЛЕНА МУНИЦИПАЛЬНАЯ  
ПРОГРАММА "ПОДДЕРЖКА И РАЗВИТИЕ  
МАЛОГО И СРЕДНЕГО ПРЕДПРИНИМАТЕЛЬСТВА  
В ГОРОДСКОМ ОКРУГЕ ПЕРВОУРАЛЬСК" НА 2017 - 2023 ГОДЫ

Муниципальная программа "Поддержка и развитие малого и среднего предпринимательства в городском округе Первоуральск" на 2017 - 2023 годы разработана в соответствии с Федеральным законом от 24 июля 2007 года N 209-ФЗ "О развитии малого и среднего предпринимательства в Российской Федерации", Законом Свердловской области от 04 февраля 2008 года N 10-ОЗ "О развитии малого и среднего предпринимательства в Свердловской области", подпрограммой "Развитие малого и среднего предпринимательства" государственной программы Свердловской области "Повышение инвестиционной привлекательности Свердловской области до 2020 года", утвержденной Постановлением Правительства Свердловской области от 17 ноября 2014 года N 1002-ПП, Постановлением Администрации городского округа Первоуральск от 15 июня 2018 года N 1122 "Об утверждении порядка разработки, реализации и оценки эффективности муниципальных программ городского округа Первоуральск".

**РАЗВИТИЕ МАЛОГО И СРЕДНЕГО ПРЕДПРИНИМАТЕЛЬСТВА**

Общие негативные тенденции в экономике привели к снижению количества субъектов малого и среднего предпринимательства, включая индивидуальных предпринимателей, осуществляющих деятельность в городском округе Первоуральск.

По состоянию на 01 января 2017 года в Едином реестре субъектов малого и среднего предпринимательства, который ведет Федеральная налоговая служба России, зарегистрировано 4266 субъектов; на 01 января 2018 года - 5157 субъектов.

Среднесписочная численность работников субъектов малого и среднего предпринимательства (без внешних совместителей) на 1 полугодие 2018 года составила 29,97 процента от общей численности занятого населения.

В ряде отраслей экономики области (оптовая торговля, бытовое обслуживание) малый бизнес является доминирующим, обеспечивая свыше двух третей от общего объема товаров и услуг. Туристско-экскурсионные, фотографические услуги, ремонт жилья, ремонт и изготовление мебели, одежды и обуви и ряд других услуг в основном предоставляются населению субъектами малого предпринимательства.

В то же время незначительна роль малого бизнеса в объемах производства промышленной и сельскохозяйственной продукции, объемах услуг пассажирского транспорта, связи, жилищно-коммунального хозяйства.

В целом развитие малых и средних предприятий способствует формированию конкурентной среды, насыщению рынков товарами и услугами, обеспечению занятости, увеличению налоговых поступлений в бюджеты всех уровней.

4

Решением Первоуральской городской Думы от 31 марта 2016 года N 425 был создан Первоуральский фонд поддержки предпринимательства (далее - Фонд), который на территории городского округа осуществляет деятельность, направленную на поддержку и развитие малого и среднего предпринимательства городского округа. Сегодня Фонд занимается информационным обслуживанием и консультационной поддержкой субъектов малого и среднего предпринимательства, организацией и проведением семинаров, тренингов, круглых столов, конференций, выставок, ярмарок, содействием деловым контактам и совместным проектам в форме информационных, консультационных, посреднических, представительских и агентских услуг для субъектов малого и среднего предпринимательства, содействием в организации мероприятий по подготовке и переподготовке кадров малого и среднего предпринимательства, предоставлением финансовой поддержки субъектам малого и среднего предпринимательства и др.

Основными проблемами, ограничивающими развитие малого и среднего предпринимательства в городском округе Первоуральск, являются:

- 1) недостаток собственных ресурсов у субъектов малого и среднего предпринимательства и затрудненный доступ к источникам финансирования;
- 2) низкий уровень развития финансовых инструментов поддержки субъектов малого и среднего предпринимательства;
- 3) высокий уровень конкуренции.

Муниципальная программа направлена на расширение и совершенствование механизмов поддержки организаций инфраструктуры поддержки субъектов и привлечение средств областного бюджета.

Ожидаемыми результатами реализации муниципальной программы станут:

- 1) поддержка субъектов малого и среднего предпринимательства путем предоставления субсидий;
- 2) увеличение доли занятых в сфере малого и среднего предпринимательства.

Верно

Приложение 2  
к Постановлению Администрации  
городского округа Первоуральск  
от 21.08.2018 № 1422

Раздел 2. ЦЕЛИ И ЗАДАЧИ, ЦЕЛЕВЫЕ ПОКАЗАТЕЛИ  
МУНИЦИПАЛЬНОЙ ПРОГРАММЫ "ПОДДЕРЖКА И РАЗВИТИЕ  
МАЛОГО И СРЕДНЕГО ПРЕДПРИНИМАТЕЛЬСТВА  
В ГОРОДСКОМ ОКРУГЕ ПЕРВОУРАЛЬСК" НА 2017 - 2023 ГОДЫ

№ цели, задачи, показателя	Наименование цели (целей) и задач целевых показателей	Единица измерения								Источник значений показателей, методика расчета данного показателя
			2017 год	2018 год	2019 год	2020 год	2021 год	2022 год	2023 год	
1	2	3	6	7	8	9	10	11	12	13
<b>РАЗВИТИЕ МАЛОГО И СРЕДНЕГО ПРЕДПРИНИМАТЕЛЬСТВА</b>										
1.	Цель:	Создание благоприятных условий для развития субъектов малого и среднего предпринимательства в городском округе Первоуральск								
1.1.	Задача 1:	Развитие системы поддержки субъектов малого и среднего предпринимательства								
1.1.1.	Число субъектов малого и среднего предпринимательства в расчете на 10 тыс. человек населения	Ед.	413	330,9	330,9	330,9	330,9	330,9	330,9	Отчет ГРБС


2

1.1.2.	Доля среднесписочной численности работников (без внешних совместителей) малых и средних предприятий в среднесписочной численности (без внешних совместителей) всех предприятий и организаций	%	29,2	29,9	29,9	29,9	29,9	29,9	29,9	Отчет ГРБС
1.1.3.	Количество субъектов малого и среднего предпринимательства, получателей поддержки	Ед.	5	2	0	0	0	0	0	



28.	областной бюджет		0,00	0,00	0,00	0,00	0,00	0,00	0,00	
29.	местный бюджет		0,00	0,00	0,00	0,00	0,00	0,00	0,00	
30.	в том числе: местный бюджет на условиях софинансирования		0,00	0,00	0,00	0,00	0,00	0,00	0,00	
31.	внебюджетные источники		0,00	0,00	0,00	0,00	0,00	0,00	0,00	
32.	Справочно:** - участие в государственных программах на условиях софинансирования		0,00	0,00	0,00	0,00	0,00	0,00	0,00	
33.	- участие в государственно-частном партнерстве		0,00	0,00	0,00	0,00	0,00	0,00	0,00	
34.	Мероприятие 4. Поддержка и развитие субъектов малого и среднего предпринимательства, занимающихся социально значимыми видами деятельности, в том числе создание и (или) развитие центров временного пребывания детей, дошкольных образовательных центров, субсидирование части затрат субъектов социального предпринимательства	Администрация городского округа Первоуральск	3682,73	3643,30	39,43	0,00	0,00	0,00	0,00	1.1.3 1.1.4.
35.	Федеральный бюджет		1592,10	1592,10	0,00	0,00	0,00	0,00	0,00	
36.	областной бюджет		1869,00	1869,00	0,00	0,00	0,00	0,00	0,00	
37.	местный бюджет		221,63	182,20	39,43	0,00	0,00	0,00	0,00	

[illegible]

<div style="text-align: center;"> <b>АДМИНИСТРАЦИЯ ГОРОДСКОГО ОКРУГА ПЕРВОУРАЛЬСК</b> <b>ПОСТАНОВЛЕНИЕ</b></div>		
21.08.2018	№	1424
<p>г. Первоуральск</p> <p>О внесении изменений и дополнений в муниципальную программу городского округа Первоуральск «Безопасность дорожного движения в городском округе Первоуральск на 2018 - 2023 годы», утвержденную постановлением Администрации городского округа Первоуральск от 18 октября 2017 года № 2088</p> <p>В соответствии с Порядком разработки, реализации и оценки эффективности муниципальных программ городского округа Первоуральск, утвержденным постановлением Администрации городского округа Первоуральск от 15 июня 2018 года № 1122, во исполнение требований Бюджетного кодекса РФ, в целях приведения муниципальной программы в соответствие с решением Первоуральской городской Думы от 26 июня 2018 года № 118 «О бюджете городского округа Первоуральск на 2018 год и плановый период 2019 и 2020 годов», Администрация городского округа Первоуральск</p> <p><b>ПОСТАНОВЛЯЕТ:</b></p> <p>1. Внести в муниципальную программу «Безопасность дорожного движения в городском округе Первоуральск на 2018 - 2023 годы», утвержденную Постановлением Администрации городского округа Первоуральск от 18 октября 2017 года № 2088 (далее - программа), следующие изменения и дополнения:</p> <p>1) В Паспорте программы позицию «Объемы финансирования муниципальной программы по годам реализации, тыс. рублей» изложить в следующей редакции:</p> <p>«Всего: 1665142,24 тыс. рублей, из них:</p> <ul style="list-style-type: none"><li>средства федерального бюджета – 0,0 тыс. рублей;</li><li>средства областного бюджета – 205000,0 тыс. рублей;</li><li>средства местного бюджета – 1460142,24 тыс. рублей;</li><li>внебюджетные источники – 0,0 тыс. рублей, в том числе:</li></ul>		

2018 год – 469861,94 тыс. рублей, в том числе  
федеральный бюджет 0,0 тыс. рублей  
областной бюджет 205000,0 тыс. рублей  
местный бюджет 264861,94 тыс. рублей  
внебюджетные источники 0,0 тыс. рублей.  
2019 год – 246113,70 тыс. рублей, в том числе  
федеральный бюджет 0,0 тыс. рублей  
областной бюджет 0,0 тыс. рублей  
местный бюджет 246113,70 тыс. рублей  
внебюджетные источники 0,0 тыс. рублей.  
2020 год – 283759,40 тыс. рублей, в том числе  
федеральный бюджет 0,0 тыс. рублей  
областной бюджет 0,0 тыс. рублей  
местный бюджет 283759,40 тыс. рублей  
внебюджетные источники 0,0 тыс. рублей.  
2021 год – 221802,40 тыс. рублей, в том числе  
федеральный бюджет 0,0 тыс. рублей  
областной бюджет 0,0 тыс. рублей  
местный бюджет 221802,40 тыс. рублей  
внебюджетные источники 0,0 тыс. рублей.  
2022 год – 221802,40 тыс. рублей, в том числе  
федеральный бюджет 0,0 тыс. рублей  
областной бюджет 0,0 тыс. рублей  
местный бюджет 221802,40 тыс. рублей  
внебюджетные источники 0,00 тыс. рублей.  
2023 год - 221802,40 тыс. рублей, в том числе  
федеральный бюджет 0,0 тыс. рублей  
областной бюджет 0,0 тыс. рублей  
местный бюджет 221802,40 тыс. рублей  
внебюджетные источники 0,00 тыс. рублей.»;

2) Раздел 3. План мероприятий муниципальной программы «Безопасность дорожного движения в городском округе Первоуральск на 2018 - 2023 годы» изложить в новой редакции (приложение).

2. Опубликовать настоящее постановление в газете «Вечерний Первоуральск» и разместить на официальном сайте городского округа Первоуральск.

3. Контроль за исполнением настоящего постановления возложить на заместителя Главы Администрации городского округа Первоуральск по жилищно-коммунальному хозяйству, городскому хозяйству и экологии Гузайрова А.С.

Временно исполняющий полномочия  
Главы городского округа Первоуральск

И.В. Кабеп



[illegible]



4

1	2	3	4	5	6	7	8	9	10	11
31	Мероприятие 6. Разработка проектов совершенствования организации дорожного движения		600,00	100,00	100,00	100,00	100,00	100,00	100,00	1.1.6.
32	федеральный бюджет		0,00	0,00	0,00	0,00	0,00	0,00	0,00	
33	областной бюджет		0,00	0,00	0,00	0,00	0,00	0,00	0,00	
34	местный бюджет		600,00	100,00	100,00	100,00	100,00	100,00	100,00	
35	внебюджетные источники		0,00	0,00	0,00	0,00	0,00	0,00	0,00	
36	Мероприятие 7. Текущее содержание, обслуживание и восстановление эксплуатационных характеристик объектов дорожного хозяйства всего, в том числе:		623515,29	116457,09	100252,80	101371,80	101811,20	101811,20	101811,20	1.1.7.
37	федеральный бюджет		0,00	0,00	0,00	0,00	0,00	0,00	0,00	
38	областной бюджет		0,00	0,00	0,00	0,00	0,00	0,00	0,00	
39	местный бюджет		623515,29	116457,09	100252,80	101371,80	101811,20	101811,20	101811,20	
40	внебюджетные источники		0,00	0,00	0,00	0,00	0,00	0,00	0,00	
41	Мероприятие 8. Изготовление карт маршрутов регулярных перевозок, размещение тематических информационных материалов (буклеты, плакаты, стенды и т.д.)		120,00	20,00	20,00	20,00	20,00	20,00	20,00	1.1.8.
42	федеральный бюджет		0,00	0,00	0,00	0,00	0,00	0,00	0,00	
43	областной бюджет		0,00	0,00	0,00	0,00	0,00	0,00	0,00	
44	местный бюджет		120,00	20,00	20,00	20,00	20,00	20,00	20,00	
45	внебюджетные источники		0,00	0,00	0,00	0,00	0,00	0,00	0,00	

5

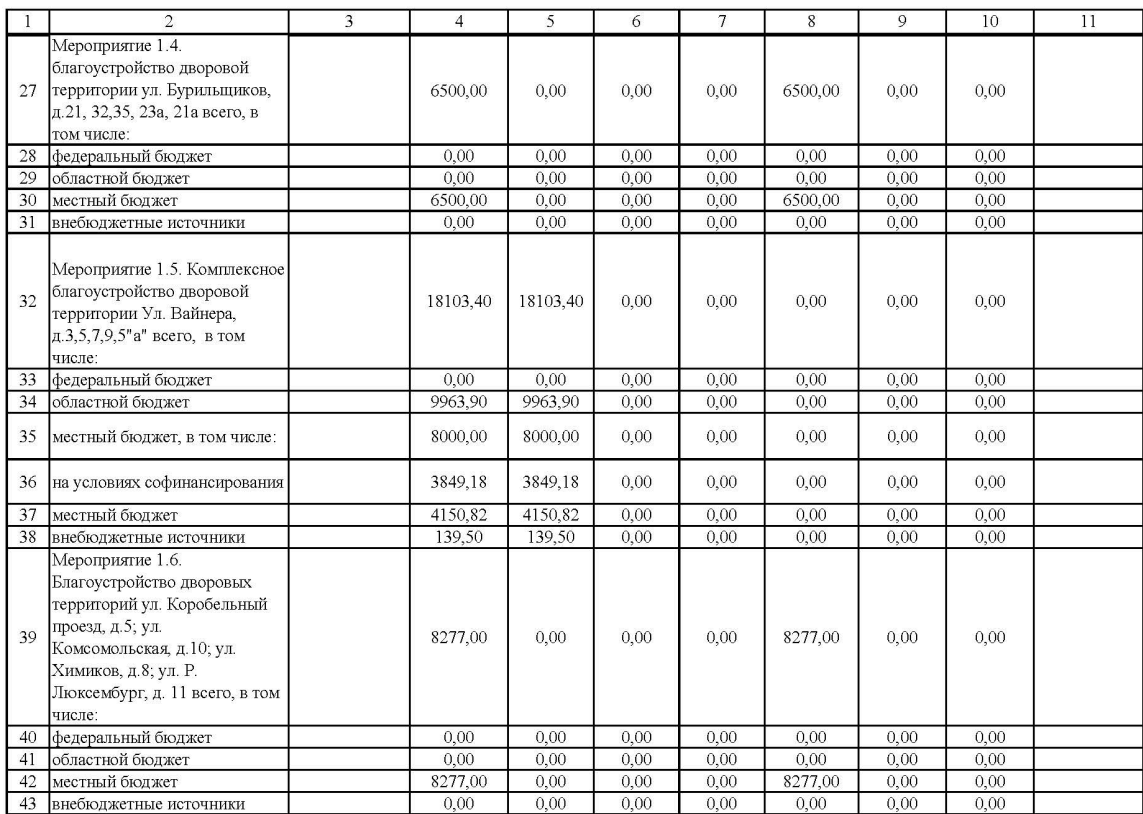
1	2	3	4	5	6	7	8	9	10	11
46	Мероприятие 9. Строительство, модернизация, реконструкция, ремонт сетей наружного освещения всего, в том числе:		97287,44	23042,54	13988,20	14141,90	15371,60	15371,60	15371,60	1.2.1.
47	федеральный бюджет		0,00	0,00	0,00	0,00	0,00	0,00	0,00	
48	областной бюджет		0,00	0,00	0,00	0,00	0,00	0,00	0,00	
49	местный бюджет		97287,44	23042,54	13988,20	14141,90	15371,60	15371,60	15371,60	
50	внебюджетные источники		0,00	0,00	0,00	0,00	0,00	0,00	0,00	
51	Мероприятие 10. Разработка проектно-сметной документации прохождение экспертизы проектов строительства, капитального ремонта, ремонта, реконструкции и модернизация сетей наружного освещения всего, в том числе:		1200,00	100,00	100,00	100,00	300,00	300,00	300,00	1.2.2.
52	федеральный бюджет		0,00	0,00	0,00	0,00	0,00	0,00	0,00	
53	областной бюджет		0,00	0,00	0,00	0,00	0,00	0,00	0,00	
54	местный бюджет		1200,00	100,00	100,00	100,00	300,00	300,00	300,00	
55	внебюджетные источники		0,00	0,00	0,00	0,00	0,00	0,00	0,00	
56	Мероприятие 11. Расходы на электроэнергию наружного освещения всего, в том числе:		191492,00	35793,80	35156,50	37319,90	27740,60	27740,60	27740,60	1.2.3.
57	федеральный бюджет		0,00	0,00	0,00	0,00	0,00	0,00	0,00	
58	областной бюджет		0,00	0,00	0,00	0,00	0,00	0,00	0,00	
59	местный бюджет		191492,00	35793,80	35156,50	37319,90	27740,60	27740,60	27740,60	
60	внебюджетные источники		0,00	0,00	0,00	0,00	0,00	0,00	0,00	

6

1	2	3	4	5	6	7	8	9	10	11
61	Мероприятие 12. Техническое обслуживание сетей наружного освещения всего, в том числе:		62087,89	11937,59	9996,20	10105,80	10016,10	10016,10	10016,10	1.2.4.
62	федеральный бюджет		0,00	0,00	0,00	0,00	0,00	0,00	0,00	
63	областной бюджет		0,00	0,00	0,00	0,00	0,00	0,00	0,00	
64	местный бюджет		62087,89	11937,59	9996,20	10105,80	10016,10	10016,10	10016,10	
65	внебюджетные источники		0,00	0,00	0,00	0,00	0,00	0,00	0,00	
66	Мероприятие 13. Разработка и актуализация программы комплексного развития транспортной инфраструктуры городского округа всего, в том числе:		150,00	150,00	0,00	0,00	0,00	0,00	0,00	1.2.5.
67	федеральный бюджет		0,00	0,00	0,00	0,00	0,00	0,00	0,00	
68	областной бюджет		0,00	0,00	0,00	0,00	0,00	0,00	0,00	
69	местный бюджет		150,00	150,00	0,00	0,00	0,00	0,00	0,00	
70	внебюджетные источники		0,00	0,00	0,00	0,00	0,00	0,00	0,00	

Верно






[illegible]

1	2	3	4	5	6	7	8	9	10	11
62	местный бюджет		500,00	500,00	0,00	0,00	0,00	0,00	0,00	
63	внебюджетные источники		0,00	0,00	0,00	0,00	0,00	0,00	0,00	
64	Мероприятие 1.11. Организация и проведение рейтингового голосования всего, в том числе:	Администрация	3304,29	3304,29	0,00	0,00	0,00	0,00	0,00	1.1.6.
65	федеральный бюджет		0,00	0,00	0,00	0,00	0,00	0,00	0,00	
66	областной бюджет		0,00	0,00	0,00	0,00	0,00	0,00	0,00	
67	местный бюджет		3304,29	3304,29	0,00	0,00	0,00	0,00	0,00	
68	внебюджетные источники		0,00	0,00	0,00	0,00	0,00	0,00	0,00	
69	Мероприятие 1.12. Поставка Ротонды на набережную Нижне-Шайтанского пруда всего, в том числе:	УЖКХиС	2406,67	2406,67	0,00	0,00	0,00	0,00	0,00	1.1.2.
70	федеральный бюджет		0,00	0,00	0,00	0,00	0,00	0,00	0,00	
71	областной бюджет		0,00	0,00	0,00	0,00	0,00	0,00	0,00	
72	местный бюджет		2406,67	2406,67	0,00	0,00	0,00	0,00	0,00	
73	внебюджетные источники		0,00	0,00	0,00	0,00	0,00	0,00	0,00	
74	Мероприятие 2. Капитальный ремонт, ремонт, реконструкция и модернизация объектов внешнего благоустройства городского округа всего, в том числе:	УЖКХиС	82428,57	13428,57	7000,00	0,00	10000,00	26000,00	26000,00	1.1.2.
75	федеральный бюджет		0,00	0,00	0,00	0,00	0,00	0,00	0,00	
76	областной бюджет		9400,00	9400,00	0,00	0,00	0,00	0,00	0,00	
77	местный бюджет		73028,57	4028,57	7000,00	0,00	10000,00	26000,00	26000,00	
78	внебюджетные источники		0,00	0,00	0,00	0,00	0,00	0,00	0,00	
79	в том числе:									

[illegible]



[illegible][illegible][illegible]



АДМИНИСТРАЦИЯ ГОРОДСКОГО ОКРУГА ПЕРВОУРАЛЬСК

ПОСТАНОВЛЕНИЕ

23.08.2018

№ 1432

г. Первоуральск

О внесении изменений и дополнений в муниципальную программу городского округа Первоуральск «Организация регулярных перевозок пассажиров и багажа автомобильным транспортом в городском округе Первоуральск на 2018-2023 годы», утвержденную постановлением Администрации городского округа Первоуральск от 30 января 2018 года № 239

В соответствии с Решением Первоуральской городской думы от 26 июля 2018 года №118, Бюджетным Кодексом РФ, Постановлением Администрации городского округа Первоуральск от 15 июня 2018 года №1122 «Об утверждении Порядка разработки, реализации и оценки эффективности муниципальных программ городского округа Первоуральск», Уставом городского округа Первоуральск, Администрация городского округа Первоуральск

ПОСТАНОВЛЯЕТ:

1. Внести в муниципальную программу «Организация регулярных перевозок пассажиров и багажа автомобильным транспортом в городском округе Первоуральск на 2018-2023 годы», утвержденную постановлением Администрации городского округа Первоуральск от 30 января 2018 года № 239 (далее - программа), следующие изменения и дополнения:

1) Паспорт программы «Объемы финансирования муниципальной программы по годам реализации, тыс. рублей» в новой редакции (приложение 1).

2

	местный бюджет 1820,00 тыс. рублей; внебюджетные источники 0 тыс. рублей 2020 год-1840,00 тыс. рублей, в том числе федеральный бюджет 0 тыс. рублей; областной бюджет 0 тыс. рублей; местный бюджет 1840,00 тыс. рублей; внебюджетные источники 0 тыс. рублей 2021 год- 0,00 тыс. рублей, в том числе федеральный бюджет 0 тыс. рублей; областной бюджет 0 тыс. рублей; местный бюджет 0,00 тыс. рублей; внебюджетные источники 0 тыс. рублей 2022 год- 0,00 тыс. рублей, в том числе федеральный бюджет 0 тыс. рублей; областной бюджет 0 тыс. рублей; местный бюджет 0,00 тыс. рублей; внебюджетные источники 0 тыс. рублей 2023 год- 0,00 тыс. рублей, в том числе федеральный бюджет 0 тыс. рублей; областной бюджет 0 тыс. рублей; местный бюджет 0,00 тыс. рублей; внебюджетные источники 0 тыс. рублей
Адрес размещения муниципальной программы в сети Интернет	Официальный сайт Администрации городского округа Первоуральск <a href="http://www.prvadm.ru">www.prvadm.ru</a> в разделе «Официально» подраздел «Бюджет» (подраздел «Муниципальные программы»)

Верно

3

Раздел 1. Характеристика проблем, на решение которых направлена муниципальная программа

За последние годы проблема обеспечения устойчивого и эффективного функционирования транспортного обслуживания населения городского округа Первоуральск приобрела наибольшую остроту.

В транспортной системе городского округа Первоуральск транспортное обслуживание населения является одним из важнейших элементов, успешное функционирование и устойчивое развитие которой оказывает огромное влияние на повышение уровня и условий жизни населения. Общественный транспорт обеспечивает более экономичное использование проезжей части дорог при обслуживании пассажиропотоков, следовательно, улучшает общую производительность улично-дорожной сети.

В связи с отсутствием средств финансирования в необходимом объеме наблюдается тенденция ухудшения организации транспортного обслуживания населения.

Организация транспортного обслуживания населения городского округа Первоуральск, должна отвечать самым разнообразным интересам жителей городского округа Первоуральск. Современный подход к решению проблемы связан с рассмотрением организации новых транспортных маршрутов пассажирских перевозок.

В настоящее время в городском округе Первоуральск функционируют не все общественные транспортные маршруты, что причиняет значительные неудобства жителям.

Недостаточный уровень организации обслуживания населения общественным пассажирским транспортом приводит к значительному снижению уровня безопасности дорожного движения городского округа Первоуральск.

Решение данной проблемы, соответствует основным приоритетам обеспечения безопасности пассажиров, сокращения количества дорожно – транспортных происшествий и снижения ущерба от дорожно – транспортных происшествий.

Выявленная проблема требует интеграции усилий не только предприятий и организаций - исполнителей, но и органов местного самоуправления городского округа Первоуральск.

2

2) Раздел 2. Цели и задачи, целевые показатели муниципальной программы «Организация регулярных перевозок пассажиров и багажа автомобильным транспортом в городском округе Первоуральск на 2018-2023 годы» изложить в новой редакции (приложение 2).

3) Раздел 3. План мероприятий муниципальной программы «Организация регулярных перевозок пассажиров и багажа автомобильным транспортом в городском округе Первоуральск на 2018-2023 годы» изложить в новой редакции (приложение 3).

2. Опубликовать настоящее постановление в газете «Вечерний Первоуральск» и разместить на официальном сайте городского округа Первоуральск.

3. Контроль за исполнением настоящего постановления возложить на заместителя Главы Администрации городского округа Первоуральск по жилищно-коммунальному хозяйству, городскому хозяйству и экологии Гузайрова А.С.

Временно исполняющий полномочия  
Главы городского округа Первоуральск

И.В. Кабел

Приложение 2  
к Постановлению Администрации  
городского округа Первоуральск  
от 23.08.2018 № 1432

РАЗДЕЛ 2. ЦЕЛИ И ЗАДАЧИ, ЦЕЛЕВЫЕ ПОКАЗАТЕЛИ МУНИЦИПАЛЬНОЙ ПРОГРАММЫ  
"ОРГАНИЗАЦИЯ РЕГУЛЯРНЫХ ПЕРЕВОЗОК ПАССАЖИРОВ И БАГАЖА АВТОМОБИЛЬНЫМ ТРАНСПОРТОМ В ГОРОДСКОМ ОКРУГЕ ПЕРВОУРАЛЬСК НА 2018-2023 ГОДЫ"

№ цели, задачи, показателя	Наименование цели (целей) и задач, целевых показателей	Единица измерения	Значение целевого показателя							Источник значений показателей	
			отчетный год	текущий год	2018 год	2019 год	2020 год	2021 год	2022 год	2023 год	
			2016	2017							
1.	Цель 1. Совершенствование улично-дорожной сети городского округа Первоуральск										
1.1.	Задача 1. Обеспечение требований безопасности дорожного и пешеходного движения в городском округе.										
1.1.1.	Улучшение обслуживания населения общественным пассажирским транспортом	тыс. пассажиро-километров	25646,65	25903,11	26162,15	26423,77	26688,00	26954,88	0,00	0,00	Данные Федеральной службы государственной статистики (шифр 04005) "Основные социально-экономические показатели Свердловской области" (раздел "Транспорт")
1.1.2.	Доля выполненных городских и пригородных пассажирским транспортом рейсов от общего числа рейсов, предусмотренных планом	проценты	100	100	100	100	100	100	0	0	Мониторинг (сравнение планового количества рейсов в муниципальном контракте, приложение "Техническое задание" с фактическим количеством рейсов в ежеквартальном отчете об осуществлении регулярных перевозок)

Приложение 1  
к постановлению Администрации  
городского округа Первоуральск  
от 23.08.2018 № 1432

Муниципальная программа  
«Организация регулярных перевозок пассажиров и багажа автомобильным транспортом в городском округе Первоуральск на 2018-2023 годы»

ПАСПОРТ

муниципальной программы «Организация регулярных перевозок пассажиров и багажа автомобильным транспортом в городском округе Первоуральск на 2018-2023 годы»

Наименование ответственного исполнителя муниципальной программы	Управление жилищно-коммунального хозяйства и строительства городского округа Первоуральск. Ведущий специалист ПМКУ «Городское хозяйство» Борисов Александр Алексеевич
Цели и задачи муниципальной программы	Цели муниципальной программы: Улучшение обслуживания населения общественным пассажирским транспортом; Задачи муниципальной программы: Организация регулярных перевозок пассажиров и багажа автомобильным транспортом в городском округе Первоуральск;
Целевые показатели муниципальной программы	- Улучшение обслуживания населения общественным пассажирским транспортом - доля выполненных городских пассажирским транспортом рейсов от общего числа рейсов, предусмотренных планом
Сроки реализации муниципальной программы	2018-2023 годы
Объемы финансирования муниципальной программы по годам реализации	Всего: 5660,00 тыс. рублей из них: 2018 год- 2000,00 тыс. рублей, в том числе федеральный бюджет 0 тыс. рублей; областной бюджет 0 тыс. рублей; местный бюджет 2000,00 тыс. рублей; внебюджетные источники 0 тыс. рублей 2019 год- 1820,00 тыс. рублей, в том числе федеральный бюджет 0 тыс. рублей; областной бюджет 0 тыс. рублей;

2

Приложение 3  
к Постановлению Администрации  
городского округа Первоуральск  
от 23.08.2018 № 1432

РАЗДЕЛ 3. ПЛАН МЕРОПРИЯТИЙ  
МУНИЦИПАЛЬНОЙ ПРОГРАММЫ  
"ОРГАНИЗАЦИЯ РЕГУЛЯРНЫХ ПЕРЕВОЗОК ПАССАЖИРОВ И БАГАЖА АВТОМОБИЛЬНЫМ ТРАНСПОРТОМ В ГОРОДСКОМ ОКРУГЕ ПЕРВОУРАЛЬСК НА 2018-2023 ГОДЫ"

№ п/п	Наименование мероприятия / источник расходов на финансирование	Исполнитель мероприятия	Объем расходов на выполнение мероприятия за счет всех источников, тыс.рублей							Номера целевых показателей, на достижение которых направлены мероприятия
			Всего	2018 год	2019 год	2020 год	2021 год	2022 год	2023 год	
1	2	3	4	5	6	7	8	9	10	11
132	Подпрограмма 1. Безопасность дорожного движения на территории городского округа Первоуральск									
1	ВСЕГО по муниципальной программе, в том числе:		5660,00	2000,00	1820,00	1840,00	0,00	0,00	0,00	
2	Федеральный бюджет		0,00	0,00	0,00	0,00	0,00	0,00	0,00	
3	Областной бюджет		0,00	0,00	0,00	0,00	0,00	0,00	0,00	
4	Местный бюджет		5660,00	2000,00	1820,00	1840,00	0,00	0,00	0,00	
5	Внебюджетные источники		0,00	0,00	0,00	0,00	0,00	0,00	0,00	
6	Мероприятие 1. Работы по перевозке пассажиров автомобильным транспортом по пригородным маршрутам регулярных пассажирских перевозок по регулируемым тарифам в границах городского округа Первоуральск, всего, в том числе:	УЖКХиС	793,10	211,64	290,73	290,73	0,00	0,00	0,00	1.1.1., 1.1.2.



3

1	2	3	4	5	6	7	8	9	10	11
7	Федеральный бюджет		0,00	0,00	0,00	0,00	0,00	0,00	0,00	
8	Областной бюджет		0,00	0,00	0,00	0,00	0,00	0,00	0,00	
9	Местный бюджет		793,10	211,64	290,73	290,73	0,00	0,00	0,00	
10	внебюджетные источники		0,00	0,00	0,00	0,00	0,00	0,00	0,00	
11	Мероприятие 2. Работы по перевозке пассажиров автомобильным транспортом по городским маршрутам регулярных пассажирских перевозок по регулируемым тарифам в границах городского округа Первоуральск, всего, в том числе:	УЖКХиС	4866,90	1788,36	1529,27	1549,27	0,00	0,00	0,00	1.1.1., 1.1.2.
12	Федеральный бюджет		0,00	0,00	0,00	0,00	0,00	0,00	0,00	
13	Областной бюджет		0,00	0,00	0,00	0,00	0,00	0,00	0,00	
14	Местный бюджет		4866,90	1788,36	1529,27	1549,27	0,00	0,00	0,00	
15	внебюджетные источники		0,00	0,00	0,00	0,00	0,00	0,00	0,00	

Верно

4. Порядок организации и обеспечения деятельности комиссии

- Порядок деятельности Комиссии:
  - Основной формой работы комиссии являются заседания, которые проводятся по мере необходимости.
  - Заседание комиссии правомочно, если на нем присутствует более половины численного состава комиссии.
  - Решение комиссии принимается открытым голосованием простым большинством голосов от числа присутствующих на заседании членов комиссии. В случае равенства голосов решающим является голос председательствующего на заседании комиссии.
  - Решения комиссии оформляются протоколом, который подписывается председательствующим на заседании комиссии. К протоколу могут прикладываться копии материалов по теме заседания.
  - Для подготовки материалов, проектов решений и иных документов по вопросам, отнесенным к компетенции комиссии, при комиссии создаются рабочие группы, состоящие из представителей исполнительных органов государственной власти Свердловской области, органов местного самоуправления, инвесторов, иных органов и организаций.
- Обеспечение деятельности Комиссии:
  - Организационное обеспечение деятельности комиссии осуществляется Управлением архитектуры и градостроительства Администрации городского округа Первоуральск.
  - Техническое обеспечение деятельности Комиссии осуществляет Администрация городского округа Первоуральск.
  - Администрация предоставляет Комиссии необходимые помещения для работы, проведения заседаний.



АДМИНИСТРАЦИЯ ГОРОДСКОГО ОКРУГА ПЕРВОУРАЛЬСК  
**ПОСТАНОВЛЕНИЕ**

24.08.2018

№

1434

г. Первоуральск

О создании координационной комиссии по реализации мероприятий по подготовке проектов внесения изменений в Генеральный план городского округа Первоуральск

Руководствуясь Федеральным законом от 06.10.2003 № 131-ФЗ «Об общих принципах организации местного самоуправления в Российской Федерации, с целью реализации полномочий в сфере градостроительной деятельности, по вопросу координации проекта внесения изменений в Генеральный план Администрации городского округа Первоуральск

**ПОСТАНОВЛЯЕТ:**

- Создать координационную комиссию по реализации мероприятий по подготовке проектов внесения изменений в Генеральный план городского округа Первоуральск
- Утвердить:
  - положение о координационной комиссии по подготовке проектов внесения изменений в Генеральный план городского округа Первоуральск (приложение 1);
  - состав координационной комиссии подготовке проектов внесения изменений в Генеральный план городского округа Первоуральск (приложение 2).
- Руководителям отраслевых (функциональных) и территориальных органов Администрации городского округа Первоуральск и подведомственных муниципальных учреждений, муниципальных предприятий (организаций) обеспечить предоставление информации в Управление архитектуры и градостроительства Администрации городского округа Первоуральск в установленные сроки согласно планов мероприятий.

Приложение 1  
УТВЕРЖДЕНО  
постановлением Администрации  
городского округа Первоуральск  
от 24.08.2018 № 1434

**ПОЛОЖЕНИЕ**  
о координационной комиссии по подготовке проектов внесения изменений в  
Генеральный план городского округа Первоуральск

**1. Общие положения**

- Настоящее положение разработано в соответствии с Федеральным законом от 06.10.2003 № 131-ФЗ «Об общих принципах организации местного самоуправления в Российской Федерации» и устанавливает порядок деятельности координационной комиссии по подготовке проектов внесения изменений в Генеральный план городского округа Первоуральск (далее-Комиссия).
- Целью создания комиссии является координация разработки, согласования, обсуждения, внесения изменений в проекты внесения изменений в Генеральный план городского округа Первоуральск.
- Комиссия является координирующим органом, обеспечивающим взаимодействие Администрации городского округа Первоуральск, с исполнительными органами государственной власти Свердловской области, органами местного самоуправления, иными органами и организациями в сфере градостроительной деятельности.
- В своей деятельности комиссия руководствуется Конституцией Российской Федерации, федеральным законодательством, законодательством Свердловской области, правовыми актами городского округа Первоуральск, а также настоящим положением.

**2. Функции комиссии**

Функциями комиссии являются:

- Подготовка к рассмотрению проектов внесения изменений в Генеральный план структурными подразделениями Администрации городского округа Первоуральск, иными органами и организациями;
- проверка их соответствия стратегиям (программам) развития отдельных отраслей экономики, приоритетным национальным проектам, а также программам, реализуемым за счет средств федерального, областного и иных источников финансирования;
- внесение указанным органам и организациям предложений по разрешению спорных вопросов взаимодействия;
- обеспечение координации действий и организационная работа в процессе подготовки проектов внесения изменений в Генеральный план
- подготовка заключений по корректировке, внесению изменений в разработанные проекты по результатам публичных слушаний.

**3. Полномочия комиссии, членов комиссии**

- Комиссия в пределах своей компетенции имеет право:

Приложение 2  
УТВЕРЖДЕНО  
постановлением Администрации  
городского округа Первоуральск  
от 24.08.2018 № 1434

**СОСТАВ**  
координационной комиссии по реализации мероприятий по подготовке проектов  
внесения изменений в Генеральный план городского округа Первоуральск

Кабец Игорь Валерьевич	Временно исполняющий полномочия главы городского округа Первоуральск, председатель комиссии
Свеженцева Мария Олеговна	Начальник Управления архитектуры и градостроительства Администрации городского округа Первоуральск, заместитель председателя комиссии
Сергеева Валентина Александровна	Специалист 1 категории Управления архитектуры и градостроительства, секретарь комиссии

**Члены комиссии:**

Ярославцева Марина Юрьевна	Заместитель Главы Администрации по финансово-экономической политике
Гузайров Артур Саловатович	Заместитель Главы Администрации по ЖКХ, городскому хозяйству и экологии
Гладилин Вячеслав Валерьевич	Заместитель главы Администрации по муниципальному управлению
Анифиров Александр Валерьевич	Заместитель главы Администрации по управлению социальной сферы
Кутнев Андрей Васильевич	И. о. Заместителя Главы Администрации по стратегическому планированию и инвестициям
Татаулина Ольга Геннадьевна	Председатель комитета по управлению имуществом
	Общественные, проектные, экспертные и иные организации (по согласованию)
	Организация коммунального комплекса (по согласованию)

2

- Настоящее постановление опубликовать в газете «Вечерний Первоуральск» и разместить на официальном сайте городского округа Первоуральск в информационно-телекоммуникационной сети «Интернет» по адресу: www.prvaadm.ru.
- Контроль за исполнением настоящего постановления оставляю за собой.

Временно исполняющий полномочия  
Главы городского округ Первоуральск

И.В. Кабец



ГЛАВА ГОРОДСКОГО ОКРУГА ПЕРВОУРАЛЬСК  
**РАСПОРЯЖЕНИЕ**

24.08.2018

№

235

г. Первоуральск

Об утверждении графика приема граждан временно исполняющего полномочия Главы городского округа Первоуральск на сентябрь 2018 года

В целях совершенствования форм и методов работы с обращениями граждан, повышения качества защиты их конституционных прав и законных интересов, руководствуясь Федеральным законом от 02 мая 2006 года № 59-ФЗ «О порядке рассмотрения обращений граждан Российской Федерации», Уставом городского округа Первоуральск, а также в целях совершенствования порядка организации приема граждан

- Утвердить график приема граждан временно исполняющего полномочия Главы городского округа Первоуральск на сентябрь 2018 года (прилагается).
- Опубликовать настоящее распоряжение в газете «Вечерний Первоуральск» и разместить на официальном сайте городского округа Первоуральск.

Временно исполняющий полномочия  
Главы городского округа Первоуральск

И.В. Кабец



За содержание рекламы и объявлений редакция газеты ответственности не несет, ответственность несет рекламодатель.