




	4
	городу Первоуральску, майор полиции (по согласованию)
Нестеров Андрей Анатольевич	- Руководитель Межрайонной Инспекции Федеральной Налоговой службы России № 30 по Свердловской области (по согласованию)
Лазутина Татьяна Витальевна	- Доцент кафедры философии Федерального государственного бюджетного образовательного учреждения высшего образования «Уральский государственный аграрный университет», кандидат философских наук, профессор Российской Академии Естествознания (по согласованию)
Полякова Марина Леонидовна	- Председатель Первоуральской организации профсоюза работников государственных учреждений и общественного обслуживания (по согласованию)
Кириллов Владимир Михайлович	- Председатель Общественной палаты городского округа Первоуральск, заместитель Общественного совета при отделе Министерства Внутренних дел России по городу Первоуральску (по согласованию)
Верно	

	3
Гладчук Анна Георгиевна	ведущий специалист Администрации городского округа Первоуральск
Краюхина Елена Владимировна	ведущий специалист Администрации городского округа Первоуральск
Шумкова Наталья Евгеньевна	Главный специалист отдела управления жилищно-коммунального хозяйства и строительства городского округа Первоуральск
Вольхин Эдуард Иванович	заместитель председателя Первоуральской городской Думы
Василенко Елена Викторовна	начальник отделения по исполнению административного законодательства ОМВД России по городу Первоуральску, майор полиции
Верно	

		
	ГЛАВА ГОРОДСКОГО ОКРУГА ПЕРВОУРАЛЬСК	
	ПОСТАНОВЛЕНИЕ	
06.06.2018	№	42
г. Первоуральск		
Об утверждении Перечня должностных лиц органов местного самоуправления, уполномоченных составлять протоколы об административных правонарушениях		
В соответствии с Законом Свердловской области от 14 июня 2005 года № 52-ОЗ «Об административных правонарушениях на территории Свердловской области», Законом Свердловской области от 27 декабря 2010 года № 116-ОЗ «О наделении органов местного самоуправления муниципальных образований, расположенных на территории Свердловской области, государственным полномочием Свердловской области по определению перечня должностных лиц, уполномоченных составлять протоколы об административных правонарушениях, предусмотренных законом Свердловской области», на основании Устава городского округа Первоуральск		
ПОСТАНОВЛЯЮ:		
1. Утвердить Перечень должностных лиц органов местного самоуправления, уполномоченных составлять протоколы об административных правонарушениях, в соответствии с Законом Свердловской области от 14 июня 2005 года № 52-ОЗ «Об административных правонарушениях на территории Свердловской области», согласно приложению.		
2. Постановление Главы городского округа Первоуральск от 30 июня 2011 года № 03 «Об утверждении Перечня должностных лиц исполнительных органов местного самоуправления, уполномоченных составлять протоколы об административных правонарушениях» признать утратившим силу.		
3. Опубликовать настоящее Постановление в газете «Вечерний Первоуральск» и разместить на официальном сайте городского округа Первоуральск.		
4. Контроль за исполнением настоящего Постановления оставляю за собой.		
Временно исполняющий полномочия Главы городского округа Первоуральск		И.В. Кабец

	
	ГЛАВА ГОРОДСКОГО ОКРУГА ПЕРВОУРАЛЬСК
	ПОСТАНОВЛЕНИЕ
06.06.2018	№ 43
г. Первоуральск	
О внесении изменений в персональный, численный состав административной комиссии городского округа Первоуральск	
На основании ст. 28 Устава городского округа Первоуральск Глава городского округа Первоуральск	
ПОСТАНОВЛЯЕТ:	
1. Внести изменения в персональный, численный состав административной комиссии городского округа Первоуральск, утвержденный Постановлением Главы городского округа Первоуральск от 11 октября 2011 года № 04 (в редакции Постановления Главы городского округа Первоуральск от 19 января 2018 года № 03), утвердив его в новой редакции, согласно приложению.	
2. Опубликовать настоящее Постановление в газете «Вечерний Первоуральск» и разместить на официальном сайте городского округа Первоуральск.	
3. Контроль за исполнением настоящего Постановления оставляю за собой.	
Временно исполняющий полномочия Главы городского округа Первоуральск	И.В. Кабец

	
	ГЛАВА ГОРОДСКОГО ОКРУГА ПЕРВОУРАЛЬСК
	РАСПОРЯЖЕНИЕ
05.06.2018	№ 162
г. Первоуральск	
Об определении должностных лиц органов местного самоуправления городского округа Первоуральск, ответственных за направление сведений о лице, к которому было применено зыскание в виде увольнения (освобождения от должности) в связи с утратой доверия за совершение коррупционного правонарушения, для их включения в реестр лиц, уволенных в связи с утратой доверия, и исключения сведений из него	
В соответствии с частью 4 статьи 15 Федерального закона от 25 декабря 2008 года № 273-ФЗ «О противодействии коррупции», пунктом 4 Постановления Правительства Российской Федерации от 05 марта 2018 года № 228 «О реестре лиц, уволенных в связи с утратой доверия», распоряжением Правительства Свердловской области от 08 мая 2018 года № 305-ПП «Об определении должностного лица, ответственного за включение сведений о лице, к которому было применено зыскание в виде увольнения (освобождения от должности) в связи с утратой доверия за совершение коррупционного правонарушения, в реестр лиц, уволенных в связи с утратой доверия, и исключение сведений из него»:	
1. Определить Председателя Первоуральской городской Думы должностным лицом, ответственным за направление Первому Заместителю Губернатора Свердловской области – Руководителю Администрации Губернатора Свердловской области сведений о лице, к которому было применено зыскание в виде увольнения (освобождения от должности) в связи с утратой доверия за совершение коррупционного правонарушения (далее – сведения), для их включения в реестр лиц, уволенных в связи с утратой доверия, и исключения сведений из него - в отношении лица, замещающего	

		Приложение УТВЕРЖДЕН Постановлением Главы городского округа Первоуральск от 06.06.2018 № 42
		ПЕРЕЧЕНЬ ДОЛЖНОСТНЫХ ЛИЦ ОРГАНОВ МЕСТНОГО САМОУПРАВЛЕНИЯ ГОРОДСКОГО ОКРУГА ПЕРВОУРАЛЬСК, УПОЛНОМОЧЕННЫХ СОСТАВЛЯТЬ ПРОТОКОЛЫ ОБ АДМИНИСТРАТИВНЫХ ПРАВОНАРУШЕНИЯХ В СООТВЕТСТВИИ С ЗАКОНОМ СВЕРДЛОВСКОЙ ОБЛАСТИ ОТ 14 ИЮНЯ 2005 ГОДА № 52-ОЗ «ОБ АДМИНИСТРАТИВНЫХ ПРАВОНАРУШЕНИЯХ НА ТЕРРИТОРИИ СВЕРДЛОВСКОЙ ОБЛАСТИ»
Основание для наложения административного зыскания	Сфера действия	Должность лица, уполномоченного составлять протокол
1	2	3
п. 2 статьи 4-2 Нарушение порядка предоставления государственных и муниципальных услуг	Нарушение должностным лицом органа местного самоуправления муниципального образования, расположенного на территории Свердловской области, или должностным лицом муниципального учреждения, осуществляющего деятельность по предоставлению муниципальных услуг, порядка предоставления муниципальной услуги, установленного нормативным правовым актом органа местного самоуправления, повлекшее непредоставление муниципальной услуги заявителю либо предоставление муниципальной услуги заявителю с нарушением установленных сроков,	- Глава городского округа Первоуральск; - заместитель Главы Администрации городского округа Первоуральск по муниципальному управлению; - председатель комитета по правовой работе и муниципальной службе Администрации городского округа Первоуральск.

	2
	Приложение УТВЕРЖДЕН Постановлением Главы городского округа Первоуральск от 06.06.2018 № 43
Персональный, численный состав административной комиссии городского округа Первоуральск	
Установить численный состав административной комиссии городского округа Первоуральск в количестве 10 человек.	
Председатель административной комиссии:	
Щербakov Сергей Викторович	председатель комитета по правовой работе и муниципальной службе Администрации городского округа Первоуральск
Заместитель председателя административной комиссии:	
Анциферов Александр Валерьевич	Заместитель Главы Администрации городского округа Первоуральск по управлению социальной сферой
Ответственный секретарь административной комиссии:	
Клейминова Тамара Андреевна	специалист 1 категории комитета по правовой работе и муниципальной службе Администрации городского округа Первоуральск
Члены административной комиссии:	
Гузайров Артур Салаватович	Заместитель Главы Администрации городского округа Первоуральск по жилищно-коммунальному хозяйству, городскому хозяйству и экологии
Кудинова Татьяна Ивановна	начальник отдела потребительского рынка, предпринимательства и туризма Администрации городского округа Первоуральск
	2

	2
муниципальную должность Главы городского округа Первоуральск, лиц, замещающих муниципальные должности депутатов Первоуральской городской Думы, лиц, замещающих должности муниципальных служащих в Счетной палате городского округа Первоуральск и Первоуральской городской Думе.	
2. Определить Главу городского округа Первоуральск должностным лицом, ответственным за направление Первому Заместителю Губернатора Свердловской области сведений для их включения в реестр лиц, уволенных в связи с утратой доверия, и исключения сведений из него - в отношении лиц, замещающих должности муниципальной службы в Администрации городского округа Первоуральск, Управлении образования городского округа Первоуральск, Финансовом управлении Администрации городского округа Первоуральск, Билимбаевском сельском территориальном управлении городского округа Первоуральск, Новоуткинском сельском территориальном управлении городского округа Первоуральск, Кузинском сельском территориальном управлении городского округа Первоуральск, Новоалексеевском сельском территориальном управлении городского округа Первоуральск.	
3. Настоящее распоряжение опубликовать в газете «Вечерний Первоуральск» и разместить на официальном сайте городского округа Первоуральск.	
Временно исполняющий полномочия Главы городского округа Первоуральск	И.В. Кабец

	если эти действия (бездействие) не содержат деяния, ответственность за совершение которого установлена федеральным законом.	
<p>статья 5</p> <p>Нарушение порядка предоставления мер социальной поддержки или оказания государственной социальной помощи (в части административных правонарушений, указанных в статье 1 Закона Свердловской области от 27 декабря 2010 года №116-ОЗ)</p>	<p>В части административных правонарушений, связанных с непредоставлением или нарушением порядка предоставления мер социальной поддержки, установленных нормативными правовыми актами Свердловской области или нормативными правовыми актами органов местного самоуправления.</p>	<p>- Глава городского округа Первоуральск.</p>
<p>п.п. 2, 3 статьи 6</p> <p>Нарушение порядка распоряжения имуществом, находящимся в государственной собственности Свердловской области или в муниципальной собственности</p>	<p>Нарушение порядка распоряжения имуществом, находящимся в муниципальной собственности, установленного муниципальными нормативными правовыми актами Свердловской области, если эти действия (бездействия) не содержат деяния, ответственность за совершение которого установлена федеральным законом;</p> <p>Использование находящегося в государственной собственности Свердловской области или в муниципальной собственности объекта недвижимого фонда без надлежаще оформленных</p>	<p>- Глава городского округа Первоуральск;</p> <p>- председатель комитета по управлению имуществом Администрации городского округа Первоуральск.</p>

3		
	документов либо с нарушением установленных норм и правил эксплуатации и содержания объектов нежилого фонда, а равно использование не по назначению, самовольное занятие или переоборудование (переустройство, перепланировка) объекта нежилого фонда, находящегося в государственной собственности Свердловской области или в муниципальной собственности.	
статья 9 Нарушение правил землепользования и застройки	Нарушение правил землепользования и застройки, установленных нормативными правовыми актами органов местного самоуправления.	- Глава городского округа Первоуральск; - заместитель Главы Администрации городского округа Первоуральск по жилищно-коммунальному хозяйству и экологии; - председатель комитета по управлению имуществом Администрации городского округа Первоуральск; - начальник Управления жилищно-коммунального хозяйства и строительства городского округа Первоуральск; - заместитель начальника Управления жилищно-коммунального хозяйства и строительства городского округа Первоуральск; - начальник Управления архитектуры и градостроительства Администрации городского округа Первоуральск; - начальники сельских территориальных управлений городского округа Первоуральск.

6		
статья 12 Самовольное переоборудование фасада здания, строения, сооружения	Самовольное переоборудование фасада здания (кроме жилого дома), строения, сооружения, а именно самовольное устройство дополнительных оконных проемов или входных групп, дополнительного остекления, самовольная установка козырьков, навесов, ликвидация оконных проемов или входных групп.	- Глава городского округа Первоуральск; - заместитель Главы Администрации городского округа Первоуральск по жилищно-коммунальному хозяйству и экологии; - начальник Управления жилищно-коммунального хозяйства и строительства городского округа Первоуральск; - заместитель начальника Управления жилищно-коммунального хозяйства и строительства городского округа Первоуральск; - начальник Управления Архитектуры и градостроительства Администрации городского округа Первоуральск; - начальники сельских территориальных управлений городского округа Первоуральск.
статья 13 Неисполнение или ненадлежащее исполнение обязанностей по содержанию фасада здания или его элементов	Непринятие мер по поддержанию в чистоте фасада здания (кроме жилого дома) или его элементов или мер по поддержанию в состоянии, пригодном для обозрения, указателей наименования улиц и номерных знаков, расположенных на фасаде здания (кроме жилого дома).	- Глава городского округа Первоуральск; - заместитель Главы Администрации городского округа Первоуральск по жилищно-коммунальному хозяйству и экологии; - начальник Управления жилищно-коммунального хозяйства и строительства городского округа Первоуральск; - заместитель начальника Управления жилищно-коммунального хозяйства и строительства городского округа Первоуральск; - начальники сельских территориальных управлений городского округа Первоуральск.

9		
статья 15 Нарушение порядка проведения земляных, ремонтных или отдельных работ, связанных с благоустройством населенных пунктов	п.1. Проведение земляных, ремонтных или отдельных работ, связанных с благоустройством территорий населенных пунктов, без разрешения (ордера) на проведение этих работ, выдаваемого органами местного самоуправления; п.2. Временное хранение строительных материалов, оборудования, техники, используемых при проведении земляных работ, грунта, образовавшегося при проведении земляных работ, за пределами зоны проведения таких работ, а также размещение временных строений и сооружений, используемых при проведении земляных работ, за пределами зоны проведения этих работ; п.3. Нарушение установленных в разрешении (ордере) на проведение земляных, ремонтных или отдельных работ, связанных с благоустройством территорий населенных пунктов, сроков восстановления объектов благоустройства и их отдельных элементов, поврежденных при проведении этих работ.	- Глава городского округа Первоуральск; - заместитель Главы Администрации городского округа Первоуральск по жилищно-коммунальному хозяйству и экологии; - начальник Управления жилищно-коммунального хозяйства и строительства городского округа Первоуральск; - заместитель начальника Управления жилищно-коммунального хозяйства и строительства городского округа Первоуральск; - начальники сельских территориальных управлений городского округа Первоуральск.

4		
статья 10 Торговля в не отведенных для этого местах	Торговля вне мест, специально отведенных для этого органами местного самоуправления муниципальных образований, расположенных на территории Свердловской области, в том числе торговли с рук, лотков, автомашин на улицах, площадях, во дворах, в подъездах, скверах, на станциях метрополитена, в аэропортах, вокзалах, не повлекшая нарушения санитарных правил и гигиенических нормативов.	- Глава городского округа Первоуральск; - заместитель Главы Администрации городского округа Первоуральск по финансово - экономической политике; - заместитель Главы Администрации городского округа Первоуральск по стратегическому планированию и инвестициям; - начальник отдела развития потребительского рынка, предпринимательства и туризма Администрации городского округа Первоуральск; - начальники сельских территориальных управлений городского округа Первоуральск.
статья 10-2 Нарушение порядка организации ярмарок и продажи товаров (выполнения работ, оказания услуг) на ярмарках	Нарушение порядка организации ярмарок и продажи товаров (выполнения работ, оказания услуг) на ярмарках, установленного нормативными правовыми актами Свердловской области.	- Глава городского округа Первоуральск; - заместитель Главы Администрации городского округа Первоуральск по финансово - экономической политике; - заместитель Главы Администрации городского округа Первоуральск по стратегическому планированию и инвестициям; - начальник отдела развития потребительского рынка, предпринимательства и туризма Администрации городского округа Первоуральск; - ведущий специалист отдела развития потребительского рынка, предпринимательства и туризма Администрации городского округа Первоуральск; - начальники сельских территориальных управлений городского округа Первоуральск.

7		
статья 13-1 Нарушение порядка организации освещения улиц	Нарушение порядка организации освещения улиц, в том числе правил эксплуатации устройств наружного освещения, установленных нормативными правовыми актами органов местного самоуправления.	- Глава городского округа Первоуральск; - заместитель Главы Администрации городского округа Первоуральск по жилищно-коммунальному хозяйству и экологии; - начальник Управления жилищно-коммунального хозяйства и строительства городского округа Первоуральск; - заместитель начальника Управления жилищно-коммунального хозяйства и строительства городского округа Первоуральск; - начальники сельских территориальных управлений городского округа Первоуральск.
статья 14 Самовольное размещение объявлений	Самовольное размещение гражданами, не связанными с осуществлением предпринимательской деятельности, вне мест, специально отведенных для этого органами местного самоуправления муниципальных образований, расположенных на территории Свердловской области.	- Глава городского округа Первоуральск; - заместитель Главы Администрации городского округа Первоуральск по жилищно-коммунальному хозяйству и экологии; - начальник Управления жилищно-коммунального хозяйства и строительства городского округа Первоуральск; - заместитель начальника Управления жилищно-коммунального хозяйства и строительства городского округа Первоуральск; - начальники сельских территориальных управлений городского округа Первоуральск.

10		
статья 15-1 Выбрасывание бытового мусора и иных предметов в не отведенных для этого местах	Выбрасывание бытового мусора и иных предметов в не отведенных для этого местах в нарушение порядка, установленного нормативными правовыми актами органов местного самоуправления, не повлекшее нарушение экологических и санитарно-эпидемиологических требований.	- Глава городского округа Первоуральск; - заместитель Главы Администрации городского округа Первоуральск по жилищно-коммунальному хозяйству и экологии; - начальник Управления жилищно-коммунального хозяйства и строительства городского округа Первоуральск; - заместитель начальника Управления жилищно-коммунального хозяйства и строительства городского округа Первоуральск; - начальники сельских территориальных управлений городского округа Первоуральск.
статья 16 Нахождение механических транспортных средств на территориях объектов благоустройства	Нахождение механических транспортных средств на территориях объектов благоустройства, специально не предназначенных для этих целей, за исключением нахождения механических транспортных средств на территориях объектов благоустройства в целях осуществления работ по содержанию объектов благоустройства и их отдельных элементов	- Глава городского округа Первоуральск; - заместитель Главы Администрации городского округа Первоуральск по жилищно-коммунальному хозяйству и экологии; - начальник Управления жилищно-коммунального хозяйства и строительства городского округа Первоуральск; - заместитель начальника Управления жилищно-коммунального хозяйства и строительства городского округа Первоуральск; - начальники сельских территориальных управлений городского округа Первоуральск.
статья 17 Нарушения отдельных требований, установленных правилами благоустройства территорий населенных пунктов	п.1. Нарушение установленных нормативными правовыми актами органов местного самоуправления сроков проведения уборки территорий населенных пунктов; п.2. Разведение костров, сжигание листьев, травы, частей деревьев и кустарников и других остатков растительности;	- Глава городского округа Первоуральск; - заместитель Главы Администрации городского округа Первоуральск по жилищно-коммунальному хозяйству и экологии; - заместитель Главы Администрации городского округа Первоуральск по муниципальному управлению; - председатель комитета по управлению имуществом Администрации городского округа Первоуральск;

5		
статья 10-3 Нарушение дополнительных ограничений времени, условий и мест розничной продажи алкогольной продукции	Нарушение дополнительных ограничений времени, условий и мест розничной продажи алкогольной продукции, установленных нормативными правовыми актами Свердловской области.	- Глава городского округа Первоуральск; - заместитель Главы Администрации городского округа Первоуральск по финансово - экономической политике; - заместитель Главы Администрации городского округа Первоуральск по стратегическому планированию и инвестициям; - начальник отдела развития потребительского рынка, предпринимательства и туризма Администрации городского округа Первоуральск; - ведущий специалист отдела развития потребительского рынка, предпринимательства и туризма Администрации городского округа Первоуральск; - начальники сельских территориальных управлений городского округа Первоуральск.
статья 11-1 Нарушение дополнительных требований пожарной безопасности, установленных нормативными правовыми актами Свердловской области и нормативными правовыми актами органов местного самоуправления на период действия особого противопожарного режима (в части административных правонарушений, указанных в статье 1 Закона Свердловской области от 27 декабря 2010 года №116-ОЗ)	Нарушение дополнительных требований пожарной безопасности, установленных нормативными правовыми актами Свердловской области и нормативными правовыми актами органов местного самоуправления на период действия особого противопожарного режима.	- Глава городского округа Первоуральск; - заместитель Главы Администрации городского округа Первоуральск по жилищно-коммунальному хозяйству и экологии; - управляющий делами Администрации городского округа Первоуральск; - начальник Управления жилищно-коммунального хозяйства и строительства городского округа Первоуральск; - заместитель начальника Управления жилищно-коммунального хозяйства и строительства городского округа Первоуральск.

8		
статья 14-1 Самовольное нанесение надписей и рисунков	Самовольное нанесение надписей и рисунков на здания, строения, сооружения, инженерные коммуникации, элементы благоустройства.	- Глава городского округа Первоуральск; - заместитель Главы Администрации городского округа Первоуральск по жилищно-коммунальному хозяйству и экологии; - начальник Управления жилищно-коммунального хозяйства и строительства городского округа Первоуральск; - заместитель начальника Управления жилищно-коммунального хозяйства и строительства городского округа Первоуральск; - начальник Управления архитектуры и градостроительства Администрации городского округа Первоуральск; - начальники сельских территориальных управлений городского округа Первоуральск.

11		
	п.3. Размещение снега и скола льда вне мест для размещения снега и скола льда, не повлекшее нарушения экологических и санитарно-эпидемиологических требований; п.4. Нарушение сроков проведения работ по благоустройству дворовых и общественных территорий, предусмотренных в карте подведомственной территории, согласованной в порядке, установленном нормативными правовыми актами органов местного самоуправления; п.5. Самовольная установка и (или) использование самовольно установленных ограждений и иных конструкций на дворовых и общественных территориях для обозначения (выделения) мест в целях размещения механических транспортных средств, если эти действия не содержат деяния, ответственность за совершение которого установлена федеральным законом; п.6. Непринятие лицом, осуществляющим выгул животного, мер по уборке объектов благоустройства от загрязнения экскрементами животного.	- начальник Управления жилищно-коммунального хозяйства и строительства городского округа Первоуральск; - заместитель начальника Управления жилищно-коммунального хозяйства и строительства городского округа Первоуральск; - начальники сельских территориальных управлений городского округа Первоуральск.
статья 18	Мытье транспортных	- Глава городского округа


12		
Мойка транспортных средств в не отведенных для этого местах	средств вне мест, специально отведенных для этого органами местного самоуправления муниципальных образований, расположенных на территории Свердловской области, не повлекла нарушения экологических и санитарно-эпидемиологических требований.	Первоуральск; - заместитель Главы Администрации городского округа Первоуральск по жилищно-коммунальному хозяйству, городскому хозяйству и экологии; - начальник Управления жилищно-коммунального хозяйства и строительства городского округа Первоуральск; - заместитель начальника Управления жилищно-коммунального хозяйства и строительства городского округа Первоуральск; - начальники сельских территориальных управлений городского округа Первоуральск.
статья 19 Нарушение порядка организации и деятельности парковок (парковочных мест)	п.1. Нарушение порядка организации парковок (парковочных мест), установленного нормативными правовыми актами органов местного самоуправления; п.2. Неуплата платы за пользование на платной основе парковками (парковочными местами), расположенными на автомобильных дорогах общего пользования местного значения, в размере, установленном нормативными правовыми актами органов местного самоуправления, влечет наложение административного штрафа в размере от одной тысячи до трех тысяч рублей.	- Глава городского округа Первоуральск; - заместитель Главы Администрации городского округа Первоуральск по жилищно-коммунальному хозяйству, городскому хозяйству и экологии; - начальник Управления жилищно-коммунального хозяйства и строительства городского округа Первоуральск; - заместитель начальника Управления жилищно-коммунального хозяйства и строительства городского округа Первоуральск; - начальники сельских территориальных управлений городского округа Первоуральск.

15		
правонарушений, указанных в статье 1 Закона Свердловской области от 27 декабря 2010 года №116-ОЗ)	представительного органа муниципального образования.	
статья 33 Невыполнение в установленный срок законного предписания органа местного самоуправления муниципального образования, расположенного на территории Свердловской области, или должностного лица местного самоуправления	Невыполнение в установленный срок законного предписания органа местного самоуправления муниципального образования, расположенного на территории Свердловской области, или должностного лица местного самоуправления, если эти действия (бездействие) не содержат деяния, ответственность за совершение которого установлена федеральным законом.	- Глава городского округа Первоуральск; - заместитель Главы Администрации городского округа Первоуральск по муниципальному управлению; - заместитель Главы Администрации городского округа Первоуральск по жилищно-коммунальному хозяйству, городскому хозяйству и экологии; - управляющий делами Администрации городского округа Первоуральск; - председатель комитета по управлению имуществом Администрации городского округа Первоуральск; - начальник Управления жилищно-коммунального хозяйства и строительства городского округа Первоуральск.
статья 34 Непредставление сведений (информации) в орган местного самоуправления муниципального образования или должностному лицу местного самоуправления	Непредставление или несвоевременное представление в орган местного самоуправления муниципального образования, расположенного на территории Свердловской области, или должностному лицу местного самоуправления сведений (информации), представление которых предусмотрено нормативными правовыми актами Свердловской области или нормативными правовыми актами органов местного самоуправления и необходимо для осуществления этим органом или	- Глава городского округа Первоуральск; - заместитель Главы Администрации городского округа Первоуральск по жилищно-коммунальному хозяйству, городскому хозяйству и экологии; - заместитель Главы Администрации городского округа Первоуральск по муниципальному управлению; - управляющий делами Администрации городского округа Первоуральск; - начальник Управления жилищно-коммунального хозяйства и строительства городского округа Первоуральск; - заместитель начальника Управления жилищно-коммунального хозяйства и строительства городского округа Первоуральск; - председатель комитета по правовой

18		
	действий, связанных с проведением аварийно-спасательных работ и других неотложных работ, необходимых для обеспечения безопасности граждан либо обеспечения нормального функционирования объектов жизнедеятельности населения, а также работ, приостановка которых невозможна по производственно-техническим условиям), в период с двадцати трех до восьми часов по местному времени, а равно производство ремонтных и строительных работ, сопровождаемых шумом (за исключением действий, связанных с проведением аварийно-спасательных работ и других неотложных работ, необходимых для обеспечения безопасности граждан либо обеспечения нормального функционирования объектов жизнедеятельности населения, а также работ, приостановка которых невозможна по производственно-техническим условиям), в пятницу, субботу, воскресенье и нерабочие праздничные дни в период с восемнадцати до одиннадцати часов по местному времени.	

19		
статья 38 Нарушение правил содержания домашних животных	Выгул собак на территории населенного пункта вне мест, специально отведенных для этого органами местного самоуправления муниципальных образований, расположенных на территории Свердловской области, без сопровождающего лица, без поводка и намордника, в случаях, когда их наличие обязательно.	- Глава городского округа Первоуральск; - заместитель Главы Администрации городского округа Первоуральск по жилищно-коммунальному хозяйству, городскому хозяйству и экологии; - начальник Управления жилищно-коммунального хозяйства и строительства городского округа Первоуральск; - заместитель начальника Управления жилищно-коммунального хозяйства и строительства городского округа Первоуральск.
статья 40 Нарушение правил использования водных объектов общего пользования для личных и бытовых нужд	Нарушение установленных нормативными правовыми актами органов местного самоуправления правил использования водных объектов общего пользования для личных и бытовых нужд.	- Глава городского округа Первоуральск; - заместитель Главы Администрации городского округа Первоуральск по жилищно-коммунальному хозяйству, городскому хозяйству и экологии; - начальники сельских территориальных управлений городского округа Первоуральск.
статья 40-1 Нарушение правил пользования водными объектами для плавания на маломерных судах	Нарушение установленных нормативными правовыми актами Свердловской области правил пользования водными объектами для плавания на маломерных судах, не повлекшее причинения вреда здоровью людей либо причинения имущественного ущерба.	- Глава городского округа Первоуральск; - заместитель Главы Администрации городского округа Первоуральск по жилищно-коммунальному хозяйству, городскому хозяйству и экологии; - начальники сельских территориальных управлений городского округа Первоуральск.
Статья 40-2 Нарушение правил охраны жизни людей на водных объектах	Нарушение установленных нормативными правовыми актами Свердловской области правил охраны жизни людей на водных объектах, не повлекшее причинения вреда здоровью людей либо причинения имущественного ущерба.	- Глава городского округа Первоуральск; - заместитель Главы Администрации городского округа Первоуральск по муниципальному управлению; - заместитель Главы Администрации городского округа Первоуральск по жилищно-коммунальному хозяйству, городскому хозяйству и экологии.

20		
статья 41 Приставание к гражданам	Приставание к гражданам в общественных местах с целью попрошайничества или гадания.	- Глава городского округа Первоуральск; - заместитель Главы Администрации городского округа Первоуральск по управлению социальной сферой.
Верно		

		
АДМИНИСТРАЦИЯ ГОРОДСКОГО ОКРУГА ПЕРВОУРАЛЬСК		
ПОСТАНОВЛЕНИЕ		
<hr/>		
09.06.2018	№	1073
г. Первоуральск		
Об утверждении проекта внесения изменений в проект планировки и межевания территории дачного некоммерческого партнерства «Князевское», утвержденный постановлением Администрации городского округа Первоуральск от 26 ноября 2015 года № 2554		
В целях выделения элементов планировочной структуры, установления параметров планируемого развития элементов планировочной структуры, с учетом заключения по результатам публичных слушаний, утвержденных постановлением Главы городского округа Первоуральск от 09 апреля 2018 года № 31, в соответствии со статьями 17, 30, 31 Устава городского округа Первоуральск, в соответствии со статьями 45 и 46 Градостроительного Кодекса Российской Федерации от 29 декабря 2004 года № 190-ФЗ, Администрация городского округа Первоуральск		
ПОСТАНОВЛЯЕТ:		
1. Утвердить проект внесения изменений в проект планировки и межевания территории дачного некоммерческого партнерства «Князевское», утвержденный постановлением Администрации городского округа Первоуральск от 26 ноября 2015 года № 2554 (приложение).		
2. Настоящее постановление опубликовать в газете «Вечерний Первоуральск» и разместить на официальном сайте городского округа Первоуральск в информационно-телекоммуникационной сети «Интернет» по адресу: www.prvadm.ru.		
3. Контроль за исполнением настоящего постановления возложить на заместителя Главы Администрации городского округа Первоуральск по стратегическому планированию и инвестициям.		
Временно исполняющий полномочия Главы городского округа Первоуральск		И.В. Кабеч

13		
статья 21 Безбилетный проезд	Безбилетный проезд, то есть проезд без оплаты лицами, не имеющими права на бесплатный проезд, автомобильным и городским наземным электрическим транспортом общего пользования в городском сообщении или автомобильным транспортом общего пользования в пригородном сообщении.	- Глава городского округа Первоуральск; - заместитель Главы Администрации городского округа Первоуральск по жилищно-коммунальному хозяйству, городскому хозяйству и экологии; - начальник Управления жилищно-коммунального хозяйства и строительства городского округа Первоуральск; - заместитель начальника Управления жилищно-коммунального хозяйства и строительства городского округа Первоуральск.
статья 22 Нарушение правил провоза ручной клади и багажа	Провоз ручной клади или багажа сверх установленных норм без оплаты автомобильным и городским наземным электрическим транспортом общего пользования в городском сообщении или автомобильным транспортом общего пользования в пригородном сообщении; провоз запрещенных к перевозке предметов, вещей и животных автомобильным и городским наземным электрическим транспортом общего пользования в городском сообщении или автомобильным транспортом общего пользования в пригородном сообщении.	- Глава городского округа Первоуральск; - заместитель Главы Администрации городского округа Первоуральск по жилищно-коммунальному хозяйству, городскому хозяйству и экологии; - начальник Управления жилищно-коммунального хозяйства и строительства городского округа Первоуральск; - заместитель начальника Управления жилищно-коммунального хозяйства и строительства городского округа Первоуральск.
статья 30 Невыполнение законных требований депутата Законодательного Собрания Свердловской области или	п.1. Невыполнение должностными лицами государственных органов Свердловской области, органов местного самоуправления муниципальных образований, расположенных на	- Глава городского округа Первоуральск; - заместитель Главы Администрации городского округа Первоуральск по муниципальному управлению.

16		
	должностным лицом его законной деятельности, а равно представление в орган местного самоуправления муниципального образования, расположенного на территории Свердловской области, или должностному лицу местного самоуправления сведений в неполном объеме или в искаженном виде, если эти действия (бездействие) не содержат деяния, ответственность за совершение которого установлена федеральным законом.	работе и муниципальной службе Администрации городского округа Первоуральск.
статья 34-1 Несоблюдение требований нормативных правовых актов органов местного самоуправления о муниципальном контроле.	Несоблюдение должностными лицами уполномоченных в соответствии с федеральным законом на осуществление муниципального контроля органов местного самоуправления муниципальных образований, расположенных на территории Свердловской области, требований нормативных правовых актов органов местного самоуправления о муниципальном контроле, если эти действия (бездействие) не содержат деяния, ответственность за совершение которого установлена федеральным законом.	- Глава городского округа Первоуральск; - заместитель Главы Администрации городского округа Первоуральск по жилищно-коммунальному хозяйству, городскому хозяйству и экологии; - заместитель Главы Администрации городского округа Первоуральск по муниципальному управлению; - начальник Управления жилищно-коммунального хозяйства и строительства городского округа Первоуральск; - заместитель начальника Управления жилищно-коммунального хозяйства и строительства городского округа Первоуральск.

14		
депутата представительного органа муниципального образования (в части административных правонарушений, указанных в статье 1 Закона Свердловской области от 27 декабря 2010 года №116-ОЗ)	территории Свердловской области, организаций или общественных объединений законных требований депутата Законодательного Собрания Свердловской области или депутата представительного органа муниципального образования либо создание препятствий в осуществлении их деятельности;	
	п.2. Невыполнение должностными лицами государственных органов Свердловской области или органов местного самоуправления муниципальных образований, расположенных на территории Свердловской области, обязанности по первоочередному приему депутата Законодательного Собрания Свердловской области, депутата представительного органа муниципального образования по вопросам депутатской деятельности, а равно воспитательное посещение с целью осуществления депутатских полномочий государственных органов Свердловской области или органов местного самоуправления.	
статья 31 Нарушение срока представления ответа на депутатский запрос (в части административных	Нарушение установленного срока представления ответа на депутатский запрос депутата Законодательного Собрания Свердловской области, депутата	- Глава городского округа Первоуральск; - заместитель Главы Администрации городского округа Первоуральск по муниципальному управлению.

17		
статья 35 Использование символов Свердловской области или официальных символов муниципального образования в нарушение установленного порядка	Использование символов Свердловской области или официальных символов муниципального образования в нарушение установленного порядка (в части административных правонарушений, указанных в статье 1 Закона Свердловской области от 27 декабря 2010 года №116-ОЗ)	- Глава городского округа Первоуральск; - заместитель Главы Администрации городского округа Первоуральск по муниципальному управлению.
статья 37 Совершение действий, нарушающих тишину и покой граждан	Совершение в жилых помещениях, помещенных общего пользования в многоквартирных домах, на расстоянии ближе чем сто метров от жилых домов, зданий, в которых размещаются организации, осуществляющие деятельность в сфере образования, здравоохранения и (или) социального обслуживания граждан с круглосуточным или ночным пребыванием граждан, а также организации, оказывающие гостиничные услуги, действий, нарушающих тишину и покой граждан, в том числе использование пиротехнических изделий, производство ремонтных и строительных работ, сопровождаемых шумом (за исключением	- Глава городского округа Первоуральск; - заместитель Главы Администрации городского округа Первоуральск по муниципальному управлению; - заместитель Главы Администрации городского округа Первоуральск по управлению социальной сферой.

Приложение
УТВЕРЖДЕН
постановлением Администрации
городского округа Первоуральск
от 09.06.2018 №1073

Проект внесения изменений в проект планировки и межевания территории дачного некоммерческого партнерства «Князевское», утвержденный постановлением Администрации городского округа Первоуральск от 26 ноября 2015 года № 2554

4

Линии отступа от красных линий в целях определения мест допустимого размещения зданий, строений, сооружений для зоны ведения коллективного садоводства и дачного строительства не подлежит установлению в соответствии с правилами землепользования и застройки территории городского округа Первоуральск Свердловской области.

Проектом не предполагается размещение линейных объектов, подлежащих переносу (перестройству) из зон планируемого размещения линейных объектов.

Места размещения объектов капитального строительства подлежат уточнению при архитектурно-строительном проектировании, но не могут выходить за границы зон планируемого размещения таких объектов, установленных проектом планировки территории.

Раздел 2. Положение о характеристиках планируемого развития территории

2.1 Положения о размещении объектов капитального строительства.

Подготовка проекта планировки территории осуществляется для выделения элементов планировочной структуры, установления границ территорий общего пользования, границ зон планируемого размещения объектов капитального строительства, определения характеристик и очередности планируемого развития территории.

Объект проектирования - дачный некоммерческий поселок «Князевское»

В административном отношении объект проектирования находится в Свердловской области, г. Первоуральск, за границами населенного пункта, в границах городского округа Первоуральск, на земельных участках в 3 км на север от турбазы «Хрустальная».

Площадь участка подготовки проекта планировки составляет 51,76 га.

На территории проектирования находится существующее административное здание, гараж, пруд. Предполагается размещение водозаборной скважины на участке в северо-восточной части территории планировки. Участки для размещения постов охраны и зданий управляющей компании, газорегуляторные пункты и трансформаторные подстанции.

На территории проектирования предполагается разместить 199 участков.

Площадь дачных участков составляет от 600 до 2000 м². На дачных участках в границах проекта предполагается разместить 173 дачных жилых дома. Площадь одного индивидуального жилого дома принята в среднем 150 м.кв. общей площади, планируемое число жителей – 692 человека, исходя из принятого коэффициента семейности – 4. Общая площадь строительство 25 950 кв.м.

7

Точка подключения к сетям электроснабжения и схема электроснабжения проектируемого ДНП будут уточнены на следующих стадиях проектирования специализированной организацией.

Для распределения электроэнергии по дачным участкам поселка используются магистральные схемы. Предусматривается установка распределительных шкафов 0,4 кВ (ШПР) уличного исполнения. Шкафы предусматриваются по одному на каждые 2-5 дачных участков в зависимости от условий. Магистраль питания шкафов предусматривают объединение на одной линии от ТП (магистраль) группы состоящей из 2-4 шкафов ШПР (в зависимости от территориального расположения и удаленности от подстанции). К каждому ШПР предусматривается присоединение 2 дачных участков.

Прокладка кабельной линий 10 кВ по территории ДНП предусматривается в земле в траншеях Прокладка кабельной линий 0,4 кВ по территории ДНП предусматривается частично в земле, частично по столбам.

ТП размещаются с учётом застройки и приближены к центру нагрузок, конструктивное размещение ТП приняты с кабельным вводом высокого и низкого напряжения. Учет электроэнергии предусматривается в ТП и на объектах с установкой электронных счетчиков.

Установление охранных зон объектов электросетевого хозяйства

В целях защиты населения от воздействия электрического поля, создаваемого объектами электросетевого хозяйства, для обеспечения сохранности и для создания нормальных условий эксплуатации электрических сетей и предотвращения несчастных случаев должны быть обеспечены охранные зоны.

В соответствии с «Правилами установления охранных зон объектов электросетевого хозяйства» устанавливаются следующие охранные зоны:

- вдоль воздушных линий электропередачи 10 кВ устанавливается по обе стороны линии электропередачи от крайних проводов при не отклонённом их положении на расстоянии 5 м для СИП;
- вокруг ТП – в виде территории, ограниченной замкнутой линией, проведенной на расстоянии 10 м от границ этих объектов.

2.4 Линии градостроительного регулирования.

В результате проектирования были установлены красные линии, зона общего пользования в границах красных линий с учетом требований нормативных документов.

Проектируемые красные линии обозначены в координатах МСК-66 условной границей между внешними элементами поперечного профиля улиц и дорог (протуар, обочина, техническая зона и др.) и прилегающей территории.

Предельный максимальный размер земельных участков, отступы от границ и параметры объектов капитального строительства в зоне ведения

2

Введение

Подготовка внесения изменений в проект планировки территории по размещению линейного объекта: сети газораспределения на территории дачного некоммерческого партнерства (далее – ДНП) «Князевское», на земельных участках в 3 км на север от турбазы «Хрустальная» в административно территориальной границе «город Первоуральск» осуществляется для выделения элементов планировочной структуры, установления границ территорий общего пользования, границ зон планируемого размещения объектов капитального строительства, определения характеристик и очередности планируемого развития территории.

Проект планировки территории состоит из основной части, которая подлежит утверждению, и материалов по ее обоснованию.

При разработке проекта учтены и использованы следующие законодательные документы и нормативные материалы:

1. Градостроительный кодекс Российской Федерации;
2. Земельный кодекс Российской Федерации;
3. Приказ Министра России от 25 апреля 2017 года № 742/пр «О Порядке установления и отображения красных линий, обозначающих границы территорий, занятых линейными объектами и (или) предназначенных для размещения линейных объектов» (Зарегистрировано в Минюсте России 26 мая 2017 года № 46858);
5. Постановление Правительства Российской Федерации от 12 мая 2017 года № 564 «Об утверждении Положения о составе и содержании проектов планировки территории, предусматривающих размещение одного или нескольких линейных объектов»;
6. Нормативы градостроительного проектирования Свердловской области НПТСО 1-2009.66;
7. СП 42.13330.2016. Свод правил. Градостроительство. Планировка и застройка городских и сельских поселений. Актуализированная редакция СНиП 2.07.01-89* (утвержден приказом Министра России от 30 декабря 2016 года № 1034/пр);
8. СанПиН 2.2.1/2.1.1.1200-03 «Санитарно-защитные зоны и санитарная классификация предприятий, сооружений и иных объектов»;
9. СНиП 11-04-2003 «Инструкция о порядке разработки, согласования, экспертизы и утверждения градостроительной документации»;
10. РДС 30-201-98. Система нормативных документов в строительстве. Руководящий документ системы. Инструкция о порядке проектирования и установления красных линий в городах и других поселениях Российской Федерации, принятым постановлением Госстроя Российской Федерации от 06 апреля 1998 года № 18-30;
11. Постановление Госстроя Российской Федерации от 29 октября 2002 года № 150 «Об утверждении Инструкции о порядке

5

В границах проекта планировки размещение объектов социальной сферы как объектов местного значения не предусмотрено.

На территории проектирования планируется прокладка улиц, пешеходных и велосипедных дорожек, строительство сетей газопровода высокого и низкого давления, сетей связи, прокладка линии электропередачи 10кВ и кабеля 0,4 кВ.

2.2 Зонирование территории.

Функциональное зонирование предусматривает организацию следующих зон:

СХ-3 - зона ведения коллективного садоводства – территории, предназначенные для выращивания плодовых, ягодных, декоративных, овощных, бабчевых или иных сельскохозяйственных культур и картофеля до момента изменения вида их использования в соответствии с генеральным планом поселения.

Для садоводства земельные участки предоставляются: с правом возведения хозяйственных строений и сооружений, садовых и дачных домов, но без права регистрации проживания в них и. Для огородинчества земельные участки, предоставленные без права возведения жилого некапитального строения и хозяйственных строений и сооружений.

В территориальной зоне предусмотрены виды разрешенного использования: «ведение дачного хозяйства», «коммунальное обслуживание».

2.3 Показатели обеспеченности территории объектами коммунальной, транспортной, социальной инфраструктур.

Водоснабжение индивидуальное (колодезь или скважина). Водоотведение индивидуальное (автономные канализационные установки).

Теплоснабжение от индивидуальных источников.

Улично-дорожная сеть.

Проектируемая улично-дорожная сеть представлена:

- главной улицей;
- основной улицей в жилой застройке;
- второстепенной улицей в жилой застройке;
- проездами;
- вело пешеходными дорожками.

Газоснабжение.

Проектируемая сеть газораспределения представляет собой подземный газопровод высокого давления II категории (Р свыше 0,3МПа до 0,6МПа) к двум проектируемым шкафам газорегуляторным пунктам, а также подземный газопровод низкого давления (Р=0,003МПа), проложенный от

8

коллективного садоводства и дачного строительства не подлежит установлению в соответствии с правилами землепользования и застройки территории городского округа Первоуральск Свердловской области.

Ширина улиц и дорог в красных линиях определена в зависимости от интенсивности движения транспорта и пешеходов, состава и количества элементов, размещаемых в пределах поперечного профиля, с учетом санитарно-гигиенических условий и требований особых обстоятельств.

Перечень координат характерных точек красных линий приведен в таблице на чертеже планировки территории.

2.5 Мероприятия по обеспечению сохранения объектов капитального строительства.

В целях обеспечения сохранности газопровода, создания нормальных условий эксплуатации, предотвращения аварий и несчастных случаев, проектом предусматривается организация охранной зоны газопровода, разработанная на основании «Правил охраны газораспределительных сетей», утвержденных постановлением правительства Российской Федерации от 20 ноября 2000 года № 878.

Охранная зона для подземного полиэтиленового газопровода устанавливается в виде территории, ограниченной условными линиями, проходящими на расстоянии 3 метров со стороны укладки провода спутника и 2 метра с противоположной стороны газопровода. Охранная зона для подземного стального газопровода устанавливается в виде территории, ограниченной условными линиями, проходящими на расстоянии 2 метра по обе стороны от газопровода.

Охранная зона газораспределительного шкафа устанавливается на расстоянии 10 метров.

Проектом определены охранные зоны:

- для кабельной линии электропередачи в виде части поверхности участка земли, ограниченной параллельными вертикальными плоскостями, отстоящими на расстоянии 1 метра по обе стороны от крайних кабелей линии электропередачи (Постановление Правительства Российской Федерации от 24 февраля 2009 года № 160);
- для трансформаторной подстанции 10 метров;
- для газорегуляторного пункта – 10 метров;
- для водозаборной скважины 30 метров.

2.6 Основные технико-экономические показатели.

Основные технико-экономические показатели представлены в таблице 1.

3

разработки, согласования, экспертизы и утверждения градостроительной документации»;

12. Генеральный план городского округа Первоуральск за исключением города Первоуральск Свердловской области, утвержденный решением Первоуральской городской Думы от 29 марта 2012 года № 482;

13. Правила землепользования и застройки территории городского округа Первоуральск Свердловской области, утвержденные решением Первоуральской городской Думы от 26 августа 2010 года № 241;

14. Местные нормативы градостроительного проектирования городского округа Первоуральск, утвержденные решением Первоуральской городской Думы от 30 июня 2016 года № 488;

15. Распоряжение Правительства Свердловской области от 26 декабря 2011 года № 2360-РП «О соблюдении требований законодательства о санитарно-эпидемиологическом благополучии населения при осуществлении градостроительной деятельности на территории Свердловской области»;

16. Постановление Правительства Российской Федерации от 29 октября 2010 года № 870 «Об утверждении технического регламента о безопасности сетей газораспределения и газопотребления»;

17. Постановление Правительства Российской Федерации от 20 ноября 2000 года № 878 «Об утверждении правил охраны газораспределительных сетей».

В качестве топографических материалов для проекта использованы материалы, выполненные обществом с ограниченной ответственностью «РЕГИОНГЕОПРОЕКТ» и обществом с ограниченной ответственностью «Екатеринбургский центр Геодезии и Кадастра» в 2017 году в масштабе 1:500.

1. Проект планировки территории.

Раздел 1. Основные понятия

В соответствии с Градостроительным кодексом Российской Федерации, а также Положением о составе и содержании проектов планировки территории, предусматривающих размещение одного или нескольких линейных объектов, утвержденным постановлением Правительства Российской Федерации от 12 мая 2017 года № 564, на чертеже планировки территории отображаются:

- красные линии;
- границы существующих и планируемых элементов планировочной структуры;
- границы зон планируемого размещения объектов капитального строительства.

6

проектируемых пунктов по основным улицам поселка до границ участков потенциальных потребителей.

Источник газоснабжения – существующий стальной подземный газопровод высокого давления II категории (03-0,6 МПа) село Новоалексеевское - станция «Хрустальная» Ду150мм в соответствии с «Корректировкой расчетной схемы городского округа Первоуральск: населенные пункты – село Новоалексеевское, поселок Хрустальная, поселок Решеты и поселок Канал» шифр 3872-ПЗ.СХ, выполненной открытым акционерным обществом «Гиронингаз» в 2014 году.

В газорегуляторного пункта шкафного типа (далее – ГРШШ) осуществляется снижение давления газа до 3,0 кПа для подачи его в сети низкого давления. К газопроводам низкого давления подключается жилая и общественная застройка.

Проектом предлагается оборудование застройки газовыми плитами, водонагревателями, а так же отопительными установками, работающими на газе.

Установление охранных зон газораспределительных сетей

При размещении новой и реконструкции существующей застройки в целях обеспечения сохранности газораспределительных сетей должны быть обеспечены охранные зоны в соответствии с «Правилами охраны газораспределительных сетей». Для газораспределительных сетей устанавливаются следующие охранные зоны:

- вдоль трасс наружных газопроводов - в виде территории, ограниченной условными линиями, проходящими на расстоянии 2 м с каждой стороны газопровода;
- вокруг отдельно стоящего газорегуляторного пункта шкафного типа (ГРШШ) – в виде территории, ограниченной замкнутой линией, проведенной на расстоянии 10 м от границ этих объектов.

По степени надежности электроснабжения потребители электроэнергии ДНП относятся к III категории.

В проекте приняты дачные жилые дома с кухонными плитами на природном газе. Электропотребление планируемой территории составит 789,00 кВт.

Проектом предусматривается перенос высоковольтной линии 10 кВ - фидер №7 «Пионерский лагерь» от подстанции «Хрустальная» по территории ДНП в соответствии с техническими условиями на перенос сети предоставленными эксплуатирующей организацией.

Электроснабжение планируемой территории предусматривается от комплектных трансформаторных подстанций полной заводской готовности устанавливаемых в центрах сосредоточения нагрузок. Электроснабжение ТП по стороне 10 кВ предусматривается от ВЛ-10 кВ организуемой от ПС «Хрустальная», для распределения электроэнергии по трансформаторным подстанциям на территории ДНП в месте входа питающей линии 10 кВ от ПС предусматривается организация распределительной подстанции 10 кВ.

9

Таблица 1

№ п.п.	Наименование показателя	Ед.изм	Современное состояние	Проектное предложение
1	Территории/зоны в т.ч.:	га	51,57	51,76
		%	100	100
1.1	земли, покрытые поверхностными водами	га	1,26	1,26
		%	2,4	2,4
1.2	зона ведения коллективного садоводства и дачного строительства)	га	28,30	48,46
		%	55,8	94,16
1.3	рекреационная зона	га	2,4	2,04
		%	4,6	3,9
2	Инженерная инфраструктура			
2.1	Газопровод высокого давления	м	-	2682
2.2	Газопровод низкого давления	м	-	5723
2.3	Линия электропередачи 10кВ	м	-	1130
2.4	Линия электропередачи 0.4кв	м	-	9684
3.	Транспортная инфраструктура			
3.1	Главная улица	м	-	1696
3.2	Основная улица в жилой застройке	м	-	1563
3.3	Второстепенная улица в жилой за-стройке	м	-	1082
3.4	Проезды	м	-	1018
4	Дачное строительство			
4.1.	Суммарная общая площадь дачных домов	кв.м		25 950
4.2.	Количество проживающих	чел		692
4.3.	Коэффициент семейности	-		4

Раздел 3. Положение об очередности планируемого развития территории.

Очередность определена согласно развитию улично-дорожной сети и очередности строительства инженерных сетей.

Земельный участок ДНП «Князевское» предполагается разделить на 3 этапа строительства, отраженных на Схеме и на чертеже планировки территории.

Схема

10

СХЕМА ОЧЕРЕДЕЙ СТРОИТЕЛЬСТВА



Раздел 4. Результаты инженерных изысканий

По результатам ранее выполненных изысканий в районе работ категории сложности инженерно-геологических условий, согласно Свода правил (далее – СП) 47.13330.2012 была принята II, средней сложности, в виду наличия в данном микрорайоне специфических элювиальных грунтов. При выполнении изысканий в 2017 году категория сложности инженерно-геологических условий подтвердилась. К специфическим грунтам согласно главы 6 СП 22.13330.2011 по трассе работ следует отнести элювиальные супеси ИГЭ-3 и сильновыветрелые полускальные грунты ИГЭ-4, которые

13

66:58:2902001:1167	66:58:2902001:1071	66:58:2902001:1105	66:58:2902001:1129
66:58:2902001:1166	66:58:2902001:1073	66:58:2902001:1106	66:58:2902001:1191
66:58:2902001:1170	66:58:2902001:1074	66:58:2902001:1107	66:58:2902001:1130
66:58:2902001:1171	66:58:2902001:1075	66:58:2902001:1108	66:58:2902001:1131
66:58:2902001:1178	66:58:2902001:1201	66:58:2902001:1109	66:58:2902001:1132
66:58:2902001:1208	66:58:2902001:1076	66:58:2902001:1110	66:58:2902001:1133
66:58:2902001:1199	66:58:2902001:1077	66:58:2902001:1111	66:58:2902001:1134
66:58:2902001:1193	66:58:2902001:1078	66:58:2902001:1112	66:58:2902001:1135
66:58:2902001:1054	66:58:2902001:1079	66:58:2902001:1113	66:58:2902001:1136
66:58:2902001:1183	66:58:2902001:1080	66:58:2902001:1114	66:58:2902001:1137
66:58:2902001:1177	66:58:2902001:1187	66:58:2902001:1115	66:58:2902001:1194
66:58:2902001:1173	66:58:2902001:1081	66:58:2902001:1116	66:58:2902001:1158
66:58:2902001:1184	66:58:2902001:1082	66:58:2902001:1117	66:58:2902001:1157
66:58:2902001:1207	66:58:2902001:1083	66:58:2902001:1118	66:58:2902001:1159
66:58:2902001:1182	66:58:2902001:1202	66:58:2902001:1119	66:58:2902001:1160
66:58:2902001:1056	66:58:2902001:1084	66:58:2902001:1120	66:58:2902001:1161
66:58:2902001:1055	66:58:2902001:1085	66:58:2902001:1121	66:58:2902001:1162
66:58:2902001:1200	66:58:2902001:1086	66:58:2902001:1196	66:58:2902001:1163
66:58:2902001:1181	66:58:2902001:1087	66:58:2902001:1179	66:58:2902001:1164
66:58:2902001:1172	66:58:2902001:1088	66:58:2902001:1195	66:58:2902001:1165
66:58:2902001:1058	66:58:2902001:1089	66:58:2902001:1206	66:58:2902001:1212
66:58:2902001:1059	66:58:2902001:1090	66:58:2902001:1189	66:58:2902001:1145
66:58:2902001:1060	66:58:2902001:1091	66:58:2902001:1122	66:58:2902001:1146
66:58:2902001:1061	66:58:2902001:1092	66:58:2902001:1123	66:58:2902001:1147
66:58:2902001:1180	66:58:2902001:1093	66:58:2902001:1124	66:58:2902001:1176
66:58:2902001:1186	66:58:2902001:1094	66:58:2902001:1125	66:58:2902001:1148
66:58:2902001:1057	66:58:2902001:1095	66:58:2902001:1126	66:58:2902001:1149
66:58:2902001:1070	66:58:2902001:1096	66:58:2902001:1198	66:58:2902001:1150
66:58:2902001:1069	66:58:2902001:1097	66:58:2902001:1190	66:58:2902001:1151
66:58:2902001:1062	66:58:2902001:1098	66:58:2902001:1139	66:58:2902001:1152
66:58:2902001:1209	66:58:2902001:1099	66:58:2902001:1138	66:58:2902001:1153
66:58:2902001:1068	66:58:2902001:1100	66:58:2902001:1140	66:58:2902001:1154
66:58:2902001:1063	66:58:2902001:1203	66:58:2902001:1141	66:58:2902001:1155
66:58:2902001:1067	66:58:2902001:1205	66:58:2902001:1142	66:58:2902001:1156
66:58:2902001:1064	66:58:2902001:1204	66:58:2902001:1143	66:58:2902001:1197

Границы следующих земельных участков в границах проекта планировки и межевания территории остаются без изменений. 66:58:2902001:1053, 66:58:2902001:1185, 66:58:2902001:1192.

14

Проектные решения.

Подготовка проекта межевания территории осуществляется для определения местоположения границ образуемых земельных участков.

Границы проектируемых земельных участков устанавливаются в зависимости от функционального назначения территориальной зоны и обеспечения условий эксплуатации объектов недвижимости, включая проезды, проходы к ним.

В проекте межевания выделены территории, необходимые для строительства, а также территории, на которых размещаются проектируемые улицы, включая проезжую часть и необходимые инженерные коммуникации.

В процессе проектирования формируется 199 земельных участка в установленных проектом планировки территории.

Площадь в границах проекта планировки территории равна 51,76 га.

Графические материалы выполняются в масштабе 1:2000 и включают в себя проект межевания территории, на котором указываются красные линии, границы земельных участков, контуры зданий и сооружений, существующие и проектируемые территории общего пользования, публичные сервитуты.

Линии отступа от красных линий в целях определения мест допустимого размещения зданий, строений, сооружений для зоны ведения коллективного садоводства и дачного строительства не подлежат установлению в соответствии с правилами землепользования и застройки территории городского округа Первоуральск Свердловской области.

В результате процесса межевания территории, размежеванная территория состоит из следующих земельных участков:

- вновь образуемые земельные участки (проектируемые границы земельных участков)

- земельные участки, определенные для создания новых объектов недвижимого имущества в соответствии с проектом планировки территории;

- земельного участка из земель лесного фонда в границах участка Сельскохозяйственного кооператива (далее - СХПК) «Первоуральский», Первоуральское участковое лесничество, Государственного казенного учреждения Свердловской области «Билимбаевское лесничество», урочище СХПК «Первоуральский» квартал № 13 (части выделов 16, 25).

Перечень и сведения о площади образуемых земельных участков, а также вид разрешенного использования образуемых земельных участков приведены в таблице 3 «Перечень образуемых земельных участков».

11

при длительном стоянии котлованов и траншей открытыми, при замачивании, промораживании и последующем оттаивании утрачивают природную структуру, снижают и теряют несущую способность. Согласно п. 6.8 СП 22.13330.2011 грунт по степени пучинистости в основном отнесен к слабопучинистому, редко практически непучинистому. Необходимо учитывать данный факт при подземной прокладке инженерных сетей и возможном применении мелкозаглубленных фундаментов сооружений газораспределительного шкафа.

На дату бурения (04 мая 2017 года) подземные воды по трассе проектируемого газопровода до глубины 3,0 м не были вскрыты. По данным замера, проведенного через сутки после бурения, уровень подземных вод в инженерно-геологических скважинах не зафиксирован.

Анализ ранее выполненных инженерно-геологических изысканий в районе работ, визуальных рекогносцировочных наблюдений, а также опросу местного населения (уровень грунтовых вод в скважина частных жилых домов в районе турбазы «Хрустальная» держится на отметках (-)15÷18 м от дневной поверхности) показал, что статический уровень подземных вод характерен для данной территории и является постоянным.

При обследовании трасс проектируемого строительства, опасных геологических процессов, перечень которых приведен в прил. А СП 11-105-97, часть II, не выявлено. Согласно прил. И данного СП территорию можно отнести к типу также типу II-B1 потенциально подтопляемая в результате ожидаемых техногенных воздействий (проектируемая гражданская застройка с комплексом водонесущих коммуникаций, вырубка лесов).

Из инженерно-геологических процессов, возможно потенциальное временное подтопление отдельных участков (главным образом в насыпных грунтах и на их границе с экраняющими грунтами) трассы, в неблагоприятные (весна, осень) периоды года, а также за счет возможных утечек из существующих и проектируемых водонесущих коммуникаций.

В дальнейшем для предупреждения возможного подтопления проектируемой трассы газопровода поверхностными водами необходимо предусмотреть комплекс мероприятий, включающий:

- организацию и ускорение стока поверхностных вод, т.е. планировку территории с уклоном по рельефу к существующим или проектируемым лощинам (ливневым) колодцам;
- устройство у проектируемого сооружения отстоков соответствующей ширины;
- пазухи котлованов и траншей заделывать нефилтрующими грунтами во избежание аккумуляции воды в обратных засыпках.

Раздел 5. Обоснование определения границ зон планируемого размещения объектов капитального строительства.

Перечень образуемых земельных участков

Таблица 3

№ участка	Вид разрешенного использования	Адрес, место-расположение	Категория земель	Площадь участка, кв.м	Предьдущие кадастровые номера земельного участка	Обременения	Координаты		
							поворотной	X, м	Y, м
1	2	3	4	5	6	7	8	9	10
ЗУ:1.1	Ведение дачного хозяйства. Код 13.3	Свердловская область, г. Первоуральск, севернее п. Хрустальная	Земли сельскохозяйственного назначения	2307,63	66:58:2902001:1174 66:58:2902001:1168 66:58:2902001:1169 66:58:2902001:1209		1	394912,68	1507499,94
							2	394980,30	1507498,71
							3	394984,19	1507531,35
							4	394934,82	1507532,16
							5	394923,00	1507534,21
							6	394912,90	1507535,96
ЗУ:1.2	Ведение дачного хозяйства. Код 13.3	Свердловская область, г. Первоуральск, севернее п. Хрустальная	Земли сельскохозяйственного назначения	2214,79	66:58:2902001:1062 66:58:2902001:1063 66:58:2902001:1078		1	394775,68	1507375,09
							2	394820,99	1507372,76
							3	394822,81	1507423,33
							4	394780,50	1507424,77
							5	394777,57	1507399,83
ЗУ:1.3	Ведение дачного хозяйства. Код 13.3	Свердловская область, г. Первоуральск, севернее п. Хрустальная	Земли сельскохозяйственного назначения	2292,64	66:58:2902001:1062 66:58:2902001:1063 66:58:2902001:1178		1	394820,99	1507372,76
							2	394865,93	1507370,45
							3	394867,78	1507421,71
							4	394822,81	1507423,33

12

При подготовке проекта планировки территории определение местоположения границ, образуемых и изменяемых земельных участков осуществлено в соответствии с действующими градостроительными регламентами и нормами отвода земельных участков для конкретных видов деятельности, иными требованиями к образуемым и изменяемым земельным участкам, установленными федеральными законами и законами субъектов Российской Федерации, техническими регламентами, а также сводами правил.

Границы земельного участка приняты в соответствии с техническим заданием на подготовку проекта планировки и проекта межевания по размещению линейного объекта: сети газораспределения на территории ДНП «Князевское», на земельных участках в 3 км на север от турбазы «Хрустальная» в городе Первоуральске.

На проектируемой территории особо охраняемых природных территорий регионального и местного значения нет.

На проектируемой территории объектов культурного наследия регионального и местного значения нет.

II Проект межевание территории

Современное состояние

Территория проектирования находится в 2-х кадастровых кварталах: 66:58:2902001 и 66:58:2201001.

На данный момент на территории ДНП «Князевское» стоят на учете с временным статусом участки, соответствующие проекту планировки и межевания территории дачного некоммерческого партнерства «Князевское», утвержденному постановлением Администрацией городского округа Первоуральск от 26 ноября 2015года № 2554.

В соответствии с Федеральным законом от 13 июля 2015 года № 218-ФЗ «О государственной регистрации недвижимости» образование новых объектов недвижимости из объекта недвижимости, внесенные в Единый государственный реестр недвижимости сведения о котором носят временный характер, не допускается.

Данным проектом межевания в составе проекта планировки территории предполагается снятие с учета следующих участков с временным статусом представлены в таблице 2.

Таблица 2

66:58:2902001:1052	66:58:2902001:1066	66:58:2902001:1188	66:58:2902001:1046
66:58:2902001:1051	66:58:2902001:1065	66:58:2902001:1175	66:58:2902001:1144
66:58:2902001:1050	66:58:2902001:1168	66:58:2902001:1101	66:58:2902001:1211
66:58:2902001:1049	66:58:2902001:1169	66:58:2902001:1102	66:58:2902001:1210
66:58:2902001:1048	66:58:2902001:1174	66:58:2902001:1103	66:58:2902001:1127
66:58:2902001:1047	66:58:2902001:1072	66:58:2902001:1104	66:58:2902001:1128

16

№ участка	Вид разрешенного использования	Адрес, место-расположение	Категория земель	Площадь участка, кв.м	Предьдущие кадастровые номера земельного участка	Обременения	Координаты		
							повор отной	X, м	Y, м
1	2	3	4	5	6	7	8	9	10
ЗУ:1.4	Ведение дачного хозяйства. Код 13.3	Свердловская область, г. Первоуральск, севернее п. Хрустальная	Земли сельскохозяйственного назначения	2746,67	66:58:2902001:1068 66:58:2902001:1069 66:58:2902001:1070 66:58:2902001:1168 66:58:2902001:1209		1	394865,93	1507370,45
							2	394907,88	1507368,29
							3	394909,18	1507404,27
							4	394910,35	1507436,75
							5	394868,18	1507432,70
							6	394867,78	1507421,71
ЗУ:1.5	Ведение дачного хозяйства. Код 13.3	Свердловская область, г. Первоуральск, севернее п. Хрустальная	Земли сельскохозяйственного назначения	2320,00	66:58:2902001:1067 66:58:2902001:1068 66:58:2902001:1168 66:58:2902001:1209		1	394868,18	1507432,70
							2	394910,35	1507436,75
							3	394911,54	1507469,23
							4	394912,27	1507489,15
							5	394870,27	1507490,67
							6	394868,68	1507446,69
ЗУ:1.6	Ведение дачного хозяйства. Код 13.3	Свердловская область, г. Первоуральск, севернее п. Хрустальная	Земли сельскохозяйственного назначения	1848,00	66:58:2902001:1063; 66:58:2902001:1064; 66:58:2902001:1067; 66:58:2902001:1068		1	394826,71	1507448,21
							2	394868,68	1507446,69
							3	394870,27	1507490,67
							4	394828,29	1507492,18
ЗУ:1.7	Ведение дачного хозяйства. Код 13.3	Свердловская область, г. Первоуральск, севернее п. Хрустальная	Земли сельскохозяйственного назначения	1830,14	66:58:2902001:1063; 66:58:2902001:1064; 66:58:2902001:1208		1	394783,42	1507449,77
							2	394826,71	1507448,21
							3	394828,29	1507492,18
							4	394788,45	1507493,61

17

№ участка	Вид разрешенного использования	Адрес, месторасположение	Категория земель	Площадь участка, кв.м	Предыдущие кадастровые номера земельного участка	Обременения	Координаты		
							поворотной	X, м	Y, м
1	2	3	4	5	6	7	8	9	10
ЗУ:1.8	Ведение дачного хозяйства. Код 13.3	Свердловская область, г. Первоуральск, севернее п. Хрустальная	Земли сельскохозяйственного назначения	2055,70	66:58:2902001:1064; 66:58:2902001:1065; 66:58:2902001:1208; 66:58:2902001:1209		1	394788,45	1507493,61
							2	394828,29	1507492,18
							3	394830,15	1507543,73
							4	394802,83	1507549,04
							5	394795,05	1507551,30
ЗУ:1.9	Ведение дачного хозяйства. Код 13.3	Свердловская область, г. Первоуральск, севернее п. Хрустальная	Земли сельскохозяйственного назначения	2107,07	66:58:2902001:1064; 66:58:2902001:1065; 66:58:2902001:1066; 66:58:2902001:1067; 66:58:2902001:1209		1	394828,29	1507492,18
							2	394870,27	1507490,67
							3	394872,06	1507540,30
							4	394832,05	1507541,02
							5	394830,15	1507543,73
ЗУ:1.10	Ведение дачного хозяйства. Код 13.3	Свердловская область, г. Первоуральск, севернее п. Хрустальная	Земли сельскохозяйственного назначения	2033,76	66:58:2902001:1066; 66:58:2902001:1067; 66:58:2902001:1209; 66:58:2902001:1168; 66:58:2902001:1174		1	394870,27	1507490,67
							2	394912,27	1507489,15
							3	394912,68	1507499,94
							4	394912,70	1507521,54
							5	394912,90	1507535,96
							6	394891,93	1507539,59
							7	394872,06	1507540,30
ЗУ:1.11	Ведение дачного хозяйства. Код 13.3	Свердловская область, г. Первоуральск, севернее п. Хрустальная	Земли сельскохозяйственного назначения	2077,21	66:58:2902001:1168		1	394911,54	1507469,23
							2	394976,50	1507466,89
							3	394980,30	1507498,71
							4	394912,68	1507499,94
							5	394912,27	1507489,15

21

№ участка	Вид разрешенного использования	Адрес, месторасположение	Категория земель	Площадь участка, кв.м	Предыдущие кадастровые номера земельного участка	Обременения	Координаты		
							поворотной	X, м	Y, м
1	2	3	4	5	6	7	8	9	10
ЗУ:2.4	Ведение дачного хозяйства. Код 13.3	Свердловская область, г. Первоуральск, севернее п. Хрустальная	Земли сельскохозяйственного назначения	2589,93	66:58:2902001:1166; 66:58:2902001:1167		1	394919,04	1507218,72
							2	394938,44	1507216,68
							3	394955,21	1507218,94
							4	394953,48	1507291,85
							5	394920,57	1507293,52
ЗУ:2.5	Ведение дачного хозяйства. Код 13.3	Свердловская область, г. Первоуральск, севернее п. Хрустальная	Земли сельскохозяйственного назначения	2348,89	66:58:2902001:1167		1	394955,21	1507218,94
							2	394977,06	1507221,90
							3	394994,45	1507227,85
							4	394980,34	1507293,07
							5	394963,37	1507291,34
							6	394953,48	1507291,85
ЗУ:2.6	Ведение дачного хозяйства. Код 13.3	Свердловская область, г. Первоуральск, севернее п. Хрустальная	Земли сельскохозяйственного назначения	2466,85	66:58:2902001:1167; 66:58:2902001:1047		1	394980,34	1507293,07
							2	394994,45	1507227,85
							3	395001,39	1507228,43
							4	395019,02	1507229,88
							5	395033,60	1507236,49
							6	395014,64	1507296,55
ЗУ:2.7	Ведение дачного хозяйства. Код 13.3	Свердловская область, г. Первоуральск, севернее п. Хрустальная	Земли сельскохозяйственного назначения	2487,99	66:58:2902001:1167; 66:58:2902001:1047		1	395033,60	1507236,49
							2	395055,11	1507246,19
							3	395064,45	1507248,91
							4	395072,38	1507252,74
							5	395053,00	1507308,16
							6	395014,64	1507296,55

18

№ участка	Вид разрешенного использования	Адрес, месторасположение	Категория земель	Площадь участка, кв.м	Предыдущие кадастровые номера земельного участка	Обременения	Координаты		
							поворотной	X, м	Y, м
1	2	3	4	5	6	7	8	9	10
ЗУ:1.12	Ведение дачного хозяйства. Код 13.3	Свердловская область, г. Первоуральск, севернее п. Хрустальная	Земли сельскохозяйственного назначения	2114,48	66:58:2902001:1168		1	394910,35	1507436,75
							2	394975,76	1507434,39
							3	394976,09	1507463,44
							4	394976,50	1507466,89
							5	394911,54	1507469,23
ЗУ:1.13	Ведение дачного хозяйства. Код 13.3	Свердловская область, г. Первоуральск, севернее п. Хрустальная	Земли сельскохозяйственного назначения	2140,02	66:58:2902001:1168; 66:58:2902001:1209		1	394909,18	1507404,27
							2	394975,38	1507401,88
							3	394975,76	1507434,39
							4	394910,35	1507436,75
ЗУ:1.14	Ведение дачного хозяйства. Код 13.3	Свердловская область, г. Первоуральск, севернее п. Хрустальная	Земли сельскохозяйственного назначения	2435,35	66:58:2902001:1057; 66:58:2902001:1070; 66:58:2902001:1209		1	394907,88	1507368,29
							2	394974,96	1507364,84
							3	394975,38	1507401,88
							4	394909,18	1507404,27
ЗУ:1.15	Ведение дачного хозяйства. Код 13.3	Свердловская область, г. Первоуральск, севернее п. Хрустальная	Земли сельскохозяйственного назначения	420,88	66:58:2902001:1058		1	394955,81	1507319,77
							2	394962,67	1507319,41
							3	394974,44	1507320,61
							4	394974,69	1507342,73
							5	394957,03	1507343,36

22

№ участка	Вид разрешенного использования	Адрес, месторасположение	Категория земель	Площадь участка, кв.м	Предыдущие кадастровые номера земельного участка	Обременения	Координаты		
							поворотной	X, м	Y, м
1	2	3	4	5	6	7	8	9	10
ЗУ:2.8	Ведение дачного хозяйства. Код 13.3	Свердловская область, г. Первоуральск, севернее п. Хрустальная	Земли сельскохозяйственного назначения	2578,87	66:58:2902001:1048		1	395072,38	1507252,74
							2	395083,32	1507258,04
							3	395102,34	1507265,56
							4	395116,93	1507277,53
							5	395084,26	1507325,34
							6	395053,00	1507308,16
ЗУ:2.9	Ведение дачного хозяйства. Код 13.3	Свердловская область, г. Первоуральск, севернее п. Хрустальная	Земли сельскохозяйственного назначения	2206,04	66:58:2902001:1049		1	395116,93	1507277,53
							2	395135,79	1507293,00
							3	395148,83	1507307,79
							4	395115,13	1507345,89
							5	395097,54	1507332,63
							6	395084,26	1507325,34
ЗУ:2.10	Ведение дачного хозяйства. Код 13.3	Свердловская область, г. Первоуральск, севернее п. Хрустальная	Земли сельскохозяйственного назначения	1917,32	66:58:2902001:1050		1	395148,83	1507307,79
							2	395163,79	1507324,76
							3	395180,02	1507335,32
							4	395145,22	1507369,65
							5	395137,71	1507362,91
							6	395115,13	1507345,89
ЗУ:2.11	Ведение дачного хозяйства. Код 13.3	Свердловская область, г. Первоуральск, севернее п. Хрустальная	Земли сельскохозяйственного назначения	2133,67	66:58:2902001:1051		1	395180,02	1507335,32
							2	395195,24	1507345,22
							3	395211,76	1507364,83
							4	395176,48	1507397,68
							5	395145,22	1507369,65

19

№ участка	Вид разрешенного использования	Адрес, месторасположение	Категория земель	Площадь участка, кв.м	Предыдущие кадастровые номера земельного участка	Обременения	Координаты
-----------	--------------------------------	--------------------------	------------------	-----------------------	--	-------------	------------

25

№ участка	Вид разрешенного использования	Адрес, месторасположение	Категория земель	Площадь участка, кв.м	Предыдущие кадастровые номера земельного участка	Обременения	Координаты		
							поворотной	X, м	Y, м
1	2	3	4	5	6	7	8	9	10
ЗУ:4.8	Ведение дачного хозяйства. Код 13.3	Свердловская область, г. Первоуральск, севернее п. Хрустальная	Земли сельскохозяйственного назначения	3068,48	66:58:2902001:1177; 66:58:2902001:1183		7	395133,97	1507484,43
							1	395055,15	1507480,03
							2	395065,36	1507483,66
							3	395075,55	1507482,83
							4	395088,04	1507481,82
							5	395095,27	1507478,84
							6	395108,87	1507473,24
							7	395133,97	1507484,43
							8	395129,54	1507497,18
							9	395126,05	1507512,58
							10	395124,42	1507525,08
ЗУ:4.9	Ведение дачного хозяйства. Код 13.3	Свердловская область, г. Первоуральск, севернее п. Хрустальная	Земли сельскохозяйственного назначения	2295,44	66:58:2902001:1182; 66:58:2902001:1184; 66:58:2902001:1186; 66:58:2902001:1207		11	395057,23	1507519,15
							1	395004,08	1507461,60
							2	395012,07	1507468,62
							3	395024,31	1507479,37
							4	395031,05	1507471,41
							5	395055,15	1507480,03
							6	395057,23	1507519,15
							7	395011,58	1507524,59
							1	395011,58	1507524,59
							2	395057,23	1507519,15
							3	395124,42	1507525,08
ЗУ:4.10	Ведение дачного хозяйства. Код 13.3	Свердловская область, г. Первоуральск, севернее п. Хрустальная	Земли сельскохозяйственного назначения	3626,23	66:58:2902001:1173; 66:58:2902001:1184; 66:58:2902001:1186		4	395124,34	1507531,17
							5	395124,83	1507541,18
							6	395126,16	1507547,59

29

№ участка	Вид разрешенного использования	Адрес, месторасположение	Категория земель	Площадь участка, кв.м	Предыдущие кадастровые номера земельного участка	Обременения	Координаты		
							поворотной	X, м	Y, м
1	2	3	4	5	6	7	8	9	10
ЗУ:5.5	Ведение дачного хозяйства. Код 13.3	Свердловская область, г. Первоуральск, севернее п. Хрустальная	Земли сельскохозяйственного назначения	4050,20	66:58:2902001:1080; 66:58:2902001:1081; 66:58:2902001:1082; 66:58:2902001:1186; 66:58:2902001:1193		1	395059,07	1507935,30
							2	395089,28	1507801,73
							3	395129,34	1507817,01
							4	395115,25	1507882,80
							5	395068,57	1507865,88
ЗУ:5.6	Ведение дачного хозяйства. Код 13.3	Свердловская область, г. Первоуральск, севернее п. Хрустальная	Земли сельскохозяйственного назначения	2782,26	66:58:2902001:1081; 66:58:2902001:1082		1	395040,44	1507907,44
							2	395052,23	1507870,96
							3	395068,57	1507865,88
							4	395115,25	1507882,80
							5	395106,06	1507907,35
							6	395084,08	1507922,65
							7	395061,67	1507914,84
ЗУ:6.1	Ведение дачного хозяйства. Код 13.3	Свердловская область, г. Первоуральск, севернее п. Хрустальная	Земли сельскохозяйственного назначения	2518,48	66:58:2902001:1186; 66:58:2902001:1187		1	395014,28	1507704,83
							2	395018,87	1507652,50
							3	395073,03	1507654,03
							4	395110,62	1507655,52
							5	395092,50	1507707,46
							6	395073,03	1507654,03
							7	395060,00	1507654,64
							8	395082,83	1507656,64
							9	395089,88	1507662,45
							10	395094,32	1507670,73
							11	395088,35	1507682,98
							12	395079,31	1507690,34

26

№ участка	Вид разрешенного использования	Адрес, месторасположение	Категория земель	Площадь участка, кв.м	Предыдущие кадастровые номера земельного участка	Обременения	Координаты		
							поворотной	X, м	Y, м
1	2	3	4	5	6	7	8	9	10
ЗУ:4.11	Ведение дачного хозяйства. Код 13.3	Свердловская область, г. Первоуральск, севернее п. Хрустальная	Земли сельскохозяйственного назначения	1898,78	66:58:2902001:1071; 66:58:2902001:1184; 66:58:2902001:1186		7	395106,76	1507552,00
							8	395099,58	1507552,52
							9	395060,54	1507555,36
							10	395014,31	1507558,73
							11	395013,77	1507542,63
							1	395014,31	1507558,73
							2	395060,54	1507555,36
							3	395061,54	1507598,21
							4	395015,74	1507598,32
ЗУ:4.12	Ведение дачного хозяйства. Код 13.3	Свердловская область, г. Первоуральск, севернее п. Хрустальная	Земли сельскохозяйственного назначения	1227,60	66:58:2902001:1072; 66:58:2902001:1186		1	395015,74	1507598,32
							2	395061,54	1507598,21
							3	395062,19	1507625,91
							4	395016,68	1507624,41
ЗУ:4.13	Ведение дачного хозяйства. Код 13.3	Свердловская область, г. Первоуральск, севернее п. Хрустальная	Земли сельскохозяйственного назначения	2839,26	66:58:2902001:1073; 66:58:2902001:1184		1	395060,54	1507555,36
							2	395099,58	1507552,52
							3	395101,31	1507627,20
							4	395062,19	1507625,91
							5	395061,54	1507598,21

30

№ участка	Вид разрешенного использования	Адрес, месторасположение	Категория земель	Площадь участка, кв.м	Предыдущие кадастровые номера земельного участка	Обременения	Координаты		
							поворотной	X, м	Y, м
1	2	3	4	5	6	7	8	9	10
ЗУ:6.2	Ведение дачного хозяйства. Код 13.3	Свердловская область, г. Первоуральск, севернее п. Хрустальная	Земли сельскохозяйственного назначения	1797,26	66:58:2902001:1187		13	395062,76	1507692,94
							14	395052,65	1507693,40
							15	395035,19	1507690,04
							16	395032,12	1507684,67
							17	395030,44	1507677,01
							18	395032,43	1507669,35
							19	395036,72	1507663,07
							20	395049,43	1507657,09
							1	395053,39	1507706,17
							2	395092,50	1507707,46
							3	395075,24	1507756,97
ЗУ:6.3	Ведение дачного хозяйства. Код 13.3	Свердловская область, г. Первоуральск, севернее п. Хрустальная	Земли сельскохозяйственного назначения	1798,31	66:58:2902001:1187		4	395042,57	1507755,89
							1	395014,28	1507704,83
							2	395053,39	1507706,17
							3	395042,57	1507755,89
ЗУ:6.4	Ведение дачного хозяйства. Код 13.3	Свердловская область, г. Первоуральск, севернее п. Хрустальная	Земли сельскохозяйственного назначения	1485,55	66:58:2902001:1186; 66:58:2902001:1187		4	395009,90	1507754,81
							1	395042,57	1507755,89
							2	395075,24	1507756,97
							3	395064,70	1507787,19
							4	395039,94	1507814,70

27

№ участка	Вид разрешенного использования	Адрес, месторасположение	Категория земель	Площадь участка, кв.м	Предыдущие кадастровые номера земельного участка	Обременения	Координаты		
							поворотной	X, м	Y, м
1	2	3	4	5	6	7	8	9	10
ЗУ:4.14	Ведение дачного хозяйства. Код 13.3	Свердловская область, г. Первоуральск, севернее п. Хрустальная	Земли сельскохозяйственного назначения	2542,38	66:58.2902001:1074; 66:58.2902001:1184; 66:58.2902001:1193		1	395099,58	1507552,52
							2	395106,76	1507552,00
							3	395126,16	1507547,59
							4	395131,76	1507563,83
							5	395133,78	1507565,45
							6	395135,37	1507613,41
							7	395130,23	1507628,15
							8	395101,31	1507627,20
ЗУ:4.15	Ведение дачного хозяйства. Код 13.3	Свердловская область, г. Первоуральск, севернее п. Хрустальная	Земли сельскохозяйственного назначения	2507,14	66:58.2902001:1074; 66:58.2902001:1075		1	395133,78	1507565,45
							2	395141,56	1507571,67
							3	395150,50	1507575,82
							4	395192,31	1507586,29
							5	395198,99	1507590,47
							6	395203,05	1507597,90
							7	395203,30	1507604,25
							8	395201,04	1507615,46
							9	395152,84	1507619,48
							10	395135,37	1507613,41
ЗУ:4.16	Ведение дачного хозяйства. Код 13.3	Свердловская область, г. Первоуральск, севернее п. Хрустальная	Земли сельскохозяйственного назначения	1472,31	66:58.2902001:1072; 66:58.2902001:1201		1	395145,96	1507639,30
							2	395152,84	1507619,48
							3	395201,04	1507615,46
							4	395192,93	1507655,59

33

№ участка	Вид разрешенного использования	Адрес, месторасположение	Категория земель	Площадь участка, кв.м	Предыдущие кадастровые номера земельного участка	Обременения	Координаты		
							поворотной	X, м	Y, м
1	2	3	4	5	6	7	8	9	10
ЗУ:8.6	Ведение дачного хозяйства. Код 13.3	Свердловская область, г. Первоуральск, севернее п. Хрустальная	Земли сельскохозяйственного назначения	2463,18	66:58:2902001:1085; 66:58:2902001:1202		1	394928,90	1507773,67
							2	394979,85	1507777,04
							3	394975,62	1507825,31
							4	394924,71	1507821,53
							5	394927,44	1507790,28
ЗУ:8.7	Ведение дачного хозяйства. Код 13.3	Свердловская область, г. Первоуральск, севернее п. Хрустальная	Земли сельскохозяйственного назначения	2529,41	66:58:2902001:1084; 66:58:2902001:1202		1	394924,71	1507821,53
							2	394975,62	1507825,31
							3	394974,99	1507832,47
							4	394964,83	1507881,21
							5	394953,00	1507877,16
							6	394920,52	1507869,36
							7	394923,16	1507839,16
ЗУ:8.8	Ведение дачного хозяйства. Код 13.3	Свердловская область, г. Первоуральск, севернее п. Хрустальная	Земли сельскохозяйственного назначения	1405,06	66:58:2902001:1090; 66:58:2902001:1091		1	394910,52	1507568,85
							2	394937,84	1507564,12
							3	394947,27	1507563,96
							4	394943,39	1507608,25
							5	394910,52	1507604,16
ЗУ:8.9	Ведение дачного хозяйства. Код 13.3	Свердловская область, г. Первоуральск, севернее п. Хрустальная	Земли сельскохозяйственного назначения	1613,99	66:58:2902001:1089; 66:58:2902001:1090; 66:58:2902001:1091; 66:58:2902001:1097		1	394910,52	1507604,16
							2	394943,39	1507608,25
							3	394939,73	1507650,06
							4	394897,78	1507647,08

37

№ участка	Вид разрешенного использования	Адрес, месторасположение	Категория земель	Площадь участка, кв.м	Предыдущие кадастровые номера земельного участка	Обременения	Координаты		
							поворотной	X, м	Y, м
1	2	3	4	5	6	7	8	9	10
ЗУ:9.6	Ведение дачного хозяйства. Код 13.3	Свердловская область, г. Первоуральск, севернее п. Хрустальная	Земли сельскохозяйственного назначения	1707,10	66:58:2902001:1188; 66:58:2902001:1204; 66:58:2902001:1208		1	394807,36	1507698,31
							2	394828,27	1507698,50
							3	394853,20	1507698,73
							4	394847,16	1507719,03
							5	394846,97	1507739,86
							6	394806,97	1507739,50
ЗУ:9.7	Ведение дачного хозяйства. Код 13.3	Свердловская область, г. Первоуральск, севернее п. Хрустальная	Земли сельскохозяйственного назначения	1487,72	66:58:2902001:1188; 66:58:2902001:1204		1	394806,97	1507739,50
							2	394846,97	1507739,86
							3	394846,67	1507772,36
							4	394841,62	1507777,32
							5	394806,63	1507777,01
ЗУ:9.8	Ведение дачного хозяйства. Код 13.3	Свердловская область, г. Первоуральск, севернее п. Хрустальная	Земли сельскохозяйственного назначения	1401,14	66:58:2902001:1175; 66:58:2902001:1188; 66:58:2902001:1203; 66:58:2902001:1208		1	394760,71	1507728,54
							2	394783,55	1507707,42
							3	394784,60	1507698,10
							4	394807,36	1507698,31
							5	394806,97	1507739,50
							6	394770,38	1507739,17
ЗУ:9.9	Ведение дачного хозяйства. Код 13.3	Свердловская область, г. Первоуральск, севернее п. Хрустальная	Земли сельскохозяйственного назначения	1372,42	66:58:2902001:1188		1	394770,38	1507739,17
							2	394806,97	1507739,50
							3	394784,60	1507698,10
							4	394847,16	1507719,03

34

№ участка	Вид разрешенного использования	Адрес, месторасположение	Категория земель	Площадь участка, кв.м	Предыдущие кадастровые номера земельного участка	Обременения	Координаты		
							поворотной	X, м	Y, м
1	2	3	4	5	6	7	8	9	10
ЗУ:8.10	Ведение дачного хозяйства. Код 13.3	Свердловская область, г. Первоуральск, севернее п. Хрустальная	Земли сельскохозяйственного назначения	1863,79	66:58:2902001:1088; 66:58:2902001:1089; 66:58:2902001:1097		1	394897,78	1507647,08
							2	394939,73	1507650,06
							3	394936,17	1507690,67
							4	394886,11	1507686,28
ЗУ:8.11	Ведение дачного хозяйства. Код 13.3	Свердловская область, г. Первоуральск, севернее п. Хрустальная	Земли сельскохозяйственного назначения	1963,71	66:58:2902001:1087; 66:58:2902001:1097; 66:58:2902001:1098; 66:58:2902001:1203		1	394886,11	1507686,28
							2	394936,17	1507690,67
							3	394933,12	1507725,53
							4	394875,12	1507723,23
ЗУ:8.12	Ведение дачного хозяйства. Код 13.3	Свердловская область, г. Первоуральск, севернее п. Хрустальная	Земли сельскохозяйственного назначения	1908,07	66:58:2902001:1086; 66:58:2902001:1087; 66:58:2902001:1098; 66:58:2902001:1099		1	394875,12	1507723,23
							2	394933,12	1507725,53
							3	394932,44	1507733,27
							4	394930,06	1507760,40
							5	394874,82	1507755,56
ЗУ:8.13	Ведение дачного хозяйства. Код 13.3	Свердловская область, г. Первоуральск, севернее п. Хрустальная	Земли сельскохозяйственного назначения	1903,02	66:58:2902001:1085; 66:58:2902001:1086; 66:58:2902001:1099		1	394874,82	1507755,56
							2	394930,06	1507760,40
							3	394928,90	1507773,67
							4	394927,44	1507790,28
							5	394898,36	1507787,73
							6	394880,15	1507805,75
							7	394874,42	1507799,96

38

№ участка	Вид разрешенного использования	Адрес, месторасположение	Категория земель	Площадь участка, кв.м	Предыдущие кадастровые номера земельного участка	Обременения	Координаты		
							поворотной	X, м	Y, м
1	2	3	4	5	6	7	8	9	10
ЗУ:9.10	Ведение дачного хозяйства. Код 13.3	Свердловская область, г. Первоуральск, севернее п. Хрустальная	Земли сельскохозяйственного назначения	1563,79	66:58:2902001:1188		1	394718,81	1507767,28
							2	394760,71	1507728,54
							3	394770,38	1507739,17
							4	394770,04	1507776,66
							5	394727,03	1507776,27
ЗУ:10.1	Ведение дачного хозяйства. Код 13.3	Свердловская область, г. Первоуральск, севернее п. Хрустальная	Земли сельскохозяйственного назначения	2090,34	66:58:2902001:1101; 66:58:2902001:1205		1	394821,95	1507805,14
							2	394852,94	1507805,42
							3	394857,87	1507810,47
							4	394857,18	1507862,67
							5	394821,15	1507864,77
ЗУ:10.2	Ведение дачного хозяйства. Код 13.3	Свердловская область, г. Первоуральск, севернее п. Хрустальная	Земли сельскохозяйственного назначения	2736,39	66:58:2902001:1102		1	394776,96	1507804,83
							2	394821,95	1507805,14
							3	394821,15	1507864,77
							4	394776,53	1507867,36
ЗУ:10.3	Ведение дачного хозяйства. Код 13.3	Свердловская область, г. Первоуральск, севернее п. Хрустальная	Земли сельскохозяйственного назначения	2949,26	66:58:2902001:1103		1	394731,96	1507804,42
							2	394776,96	1507804,83
							3	394776,53	1507867,36
							4	394762,50	1507868,18
							5	394731,20	1507873,71

35

№ участка	Вид разрешенного использования	Адрес, месторасположение	Категория земель	Площадь участка, кв.м	Предыдущие кадастровые номера земельного участка	Обременения	Координаты		
							поворотной	X, м	Y, м
1	2	3	4	5	6	7	8	9	10
ЗУ:8.14	Ведение дачного хозяйства. Код 13.3	Свердловская область, г. Первоуральск, севернее п. Хрустальная	Земли сельскохозяйственного назначения	1739,95	66:58:2902001:1084; 66:58:2902001:1085; 66:58:2902001:1099; 66:58:2902001:1100		1	394874,44	1507811,40
							2	394880,15	1507805,75
							3	394896,36	1507787,73
							4	394927,44	1507790,28
							5	394924,71	1507821,53
							6	394923,16	1507839,16
							7	394895,09	1507827,89
ЗУ:8.15	Ведение дачного хозяйства. Код 13.3	Свердловская область, г. Первоуральск, севернее п. Хрустальная	Земли сельскохозяйственного назначения	2083,63	66:58:2902001:1084; 66:58:2902001:1100		1	394867,77	1507818,06
							2	394874,44	1507811,40
							3	394895,09	1507827,89
							4	394923,16	1507839,16
							5	394920,52	1507869,36
							6	394914,16	1507867,83
							7	394885,74	1507861,01
							8	394867,19	1507862,09
ЗУ:9.1	Ведение дачного хозяйства. Код 13.3	Свердловская область, г. Первоуральск, севернее п. Хрустальная	Земли сельскохозяйственного назначения	2583,39	66:58:2902001:1091; 66:58:2902001:1092		1	394838,27	1507574,76
							2	394854,33	1507572,96
							3	394882,52	1507571,95
							4	394882,52	1507600,16
							5	394872,87	1507632,59
							6	394833,74	1507630,87
							7	394834,73	1507618,59

№ участка	Вид разрешенного использования	Адрес, месторасположение	Категория земель	Площадь участка, кв.м	Предыдущие кадастровые номера земельного участка	Обременения	Координаты		
							повер отной	Х, м	У, м
1	2	3	4	5	6	7	8	9	10
ЗУ:13.6	Ведение дачного хозяйства. Код 13.3	Свердловская область, г. Первоуральск, севернее п. Хрустальная	Земли сельскохозяйственного назначения	897,71	66:58:2902001:1129; 66:58:2902001:1191		1	394373,42	1507624,12
							2	394376,65	1507658,09
							3	394401,36	1507590,30
							4	394398,15	1507626,33
ЗУ:14.1	Ведение дачного хозяйства. Код 13.3	Свердловская область, г. Первоуральск, севернее п. Хрустальная	Земли сельскохозяйственного назначения	2109,58	66:58:2902001:1189		1	394444,63	1507775,24
							2	394470,39	1507759,18
							3	394491,89	1507760,04
							4	394489,76	1507822,18
							5	394474,44	1507827,24
ЗУ:14.2	Ведение дачного хозяйства. Код 13.3	Свердловская область, г. Первоуральск, севернее п. Хрустальная	Земли сельскохозяйственного назначения	1087,04	66:58:2902001:1122; 66:58:2902001:1189		1	394470,39	1507759,18
							2	394478,92	1507699,98
							3	394493,92	1507700,51
							4	394491,89	1507760,04
ЗУ:14.3	Ведение дачного хозяйства. Код 13.3	Свердловская область, г. Первоуральск, севернее п. Хрустальная	Земли сельскохозяйственного назначения	841,35	66:58:2902001:1122		1	394468,58	1507698,35
							2	394471,91	1507661,03
							3	394479,38	1507661,70
							4	394494,85	1507673,40
							5	394493,92	1507700,51
							6	394478,92	1507699,98

№ участка	Вид разрешенного использования	Адрес, месторасположение	Категория земель	Площадь участка, кв.м	Предыдущие кадастровые номера земельного участка	Обременения	Координаты		
							поверотный	Х, м	У, м
1	2	3	4	5	6	7	8	9	10
ЗУ/14.4	Ведение дачного хозяйства. Код 13.3	Свердловская область, г. Первоуральск, севернее п. Хрустальная	Земли сельскохозяйственного назначения	986,89	66:58:2902001:1122; 66:58:2902001:1123		1	394441,84	1507694,15
							2	394445,04	1507658,53
							3	394471,91	1507661,03
							4	394468,58	1507698,35
ЗУ/14.5	Ведение дачного хозяйства. Код 13.3	Свердловская область, г. Первоуральск, севернее п. Хрустальная	Земли сельскохозяйственного назначения	886,14	66:58:2902001:1123;6 6:582902001:1124		1	394413,17	1507655,78
							2	394445,04	1507658,63
							3	394441,84	1507694,15
							4	394423,20	1507691,22
ЗУ/14.6	Ведение дачного хозяйства. Код 13.3	Свердловская область, г. Первоуральск, севернее п. Хрустальная	Земли сельскохозяйственного назначения	1007,92	66:58:2902001:1123; 66:58:2902001:1124; 66:58:2902001:1198		1	394379,90	1507652,81
							2	394413,17	1507655,78
							3	394423,20	1507691,22
							4	394413,07	1507697,76
							5	394410,13	1507699,64
ЗУ/14.7	Ведение дачного хозяйства. Код 13.3	Свердловская область, г. Первоуральск, севернее п. Хрустальная	Земли сельскохозяйственного назначения	1393,51	66:58:2902001:1124; 66:58:2902001:1125; 66:58:2902001:1198		1	394358,89	1507666,37
							2	394379,90	1507653,81
							3	394410,13	1507699,64
							4	394391,16	1507711,89
							5	394389,13	1507713,19

№ участка	Вид разрешенного использования	Адрес, месторасположение	Категория земель	Площадь участка, кв.м	Предыдущие кадастровые номера земельного участка	Обременения	Координаты		
							попор отной	X, м	Y, м
1	2	3	4	5	6	7	8	9	10
ЗУ:14.8	Ведение дачного хозяйства. Код 13.3	Свердловская область, г. Первоуральск, севернее п. Хрустальная	Земли сельскохозяйственного назначения	1402,67	66:58:2902001:1125; 66:58:2902001:1198		1	394337,49	1507679,31
							2	394338,89	1507666,37
							3	394389,13	1507713,19
							4	394388,21	1507713,79
							5	394368,12	1507726,75
ЗУ:14.9	Ведение дачного хозяйства. Код 13.3	Свердловская область, г. Первоуральск, севернее п. Хрустальная	Земли сельскохозяйственного назначения	1411,78	66:58:2902001:1125; 66:58:2902001:1126; 66:58:2902001:1198		1	394316,49	1507692,87
							2	394337,49	1507679,31
							3	394368,12	1507726,75
							4	394359,30	1507732,45
							5	394347,12	1507740,31
ЗУ:14.10	Ведение дачного хозяйства. Код 13.3	Свердловская область, г. Первоуральск, севернее п. Хрустальная	Земли сельскохозяйственного назначения	1761,04	66:58:2902001:1126; 66:58:2902001:1198		1	394290,99	1507718,59
							2	394316,49	1507692,87
							3	394347,12	1507740,31
							4	394334,86	1507748,23
							5	394307,60	1507751,92
							6	394298,78	1507724,85
ЗУ:15.1	Ведение дачного хозяйства. Код 13.3	Свердловская область, г. Первоуральск, севернее п. Хрустальная	Земли сельскохозяйственного назначения	1180,91	66:58:2902001:1130; 66:58:2902001:1131		1	394324,35	1507569,69
							2	394329,21	1507544,14
							3	394339,52	1507547,36
							4	394348,94	1507550,30
							5	394374,01	1507552,99
							6	394371,07	1507579,81
							7	394338,07	1507572,25

№ участка	Вид разрешенного использования	Адрес, месторасположение	Категория земель	Площадь участка, кв.м	Предельные кадастровые номера земельного участка	Обременения	Координаты		
							поверотный	X, м	Y, м
1	2	3	4	5	6	7	8	9	10
ЗУ:15.2	Ведение дачного хозяйства. Код 13.3	Свердловская область, г. Первоуральск, севернее п. Хрустальная	Земли сельскохозяйственного назначения	872,86	66:58:2902001:1130		1	394333,37	1507597,23
							2	394338,07	1507572,51
							3	394371,07	1507579,81
							4	394368,40	1507604,81
ЗУ:15.3	Ведение дачного хозяйства. Код 13.3	Свердловская область, г. Первоуральск, севернее п. Хрустальная	Земли сельскохозяйственного назначения	764,13	66:58:2902001:1130; 66:58:2902001:1131		1	394329,20	1507619,20
							2	394333,37	1507597,23
							3	394368,40	1507604,81
							4	394366,38	1507623,50
							5	394339,45	1507621,02
ЗУ:15.4	Ведение дачного хозяйства. Код 13.3	Свердловская область, г. Первоуральск, севернее п. Хрустальная	Земли сельскохозяйственного назначения	1353,05	66:58:2902001:1131; 66:58:2902001:1132		1	394277,43	1507559,52
							2	394283,09	1507529,72
							3	394305,94	1507536,86
							4	394329,21	1507544,14
							5	394324,35	1507569,69
ЗУ:15.5	Ведение дачного хозяйства. Код 13.3	Свердловская область, г. Первоуральск, севернее п. Хрустальная	Земли сельскохозяйственного назначения	925,17	66:58:2902001:1131; 66:58:2902001:1132		1	394313,59	1507567,39
							2	394272,76	1507584,10
							3	394277,43	1507559,52
							4	394313,59	1507567,39
							3	394308,93	1507591,94

№ участка	Вид разрешенного использования	Адрес, месторасположение	Категория земель	Площадь участка, кв.м	Предыдущие кадастровые номера земельного участка	Обременения	Координаты		
							поворотной	X, м	Y, м
1	2	3	4	5	6	7	8	9	10
ЗУ:15.6	Ведение дачного хозяйства. Код 13.3	Свердловская область, г. Первоуральск, севернее п. Хрустальная	Земли сельскохозяйственного назначения	879,14	66:58.2902001:1131; 66:58.2902001:1132		1	394268,23	1507607,91
							2	394272,76	1507584,10
							3	394308,93	1507591,94
							4	394304,58	1507614,82
ЗУ:15.7	Ведение дачного хозяйства. Код 13.3	Свердловская область, г. Первоуральск, севернее п. Хрустальная	Земли сельскохозяйственного назначения	1365,58	66:58.2902001:1132; 66:58.2902001:1133		1	394230,63	1507549,31
							2	394252,45	1507515,85
							3	394264,36	1507522,30
							4	394271,21	1507526,01
							5	394283,09	1507529,72
							6	394277,43	1507559,52
							7	394244,19	1507552,32
ЗУ:15.8	Ведение дачного хозяйства. Код 13.3	Свердловская область, г. Первоуральск, севернее п. Хрустальная	Земли сельскохозяйственного назначения	851,01	66:58.2902001:1132; 66:58.2902001:1133		1	394239,52	1507576,91
							2	394244,19	1507552,32
							3	394277,43	1507559,52
							4	394272,76	1507584,10
ЗУ:15.9	Ведение дачного хозяйства. Код 13.3	Свердловская область, г. Первоуральск, севернее п. Хрустальная	Земли сельскохозяйственного назначения	852,56	66:58.2902001:1132; 66:58.2902001:1133; 66:58.2902001:1195		1	394234,68	1507602,37
							2	394239,52	1507576,91
							3	394272,76	1507584,10
							4	394268,23	1507607,91

№ участка	Вид разрешенного использования	Адрес, месторасположение	Категория земель	Площадь участка, кв.м	Предыдущие кадастровые номера земельного участка	Обременения	Координаты		
							поворотной	X, м	Y, м
1	2	3	4	5	6	7	8	9	10
ЗУ:15.22	Ведение дачного хозяйства. Код 13.3	Свердловская область, г. Первоуральск, севернее п. Хрустальная	Земли сельскохозяйственного назначения	897,54	66:58.2902001:1155		1	394079,24	1507560,28
							2	394115,14	1507558,87
							3	394114,21	1507583,36
							4	394079,27	1507586,53
ЗУ:15.23	Ведение дачного хозяйства. Код 13.3	Свердловская область, г. Первоуральск, севернее п. Хрустальная	Земли сельскохозяйственного назначения	1530,09	66:58.2902001:1153; 66:58.2902001:1154; 66:58.2902001:1156; 66:58.2902001:1195		1	394018,84	1507501,03
							2	394065,07	1507497,86
							3	394068,60	1507502,87
							4	394067,69	1507527,83
							5	394030,03	1507536,87
							6	394019,80	1507515,09
ЗУ:15.24	Ведение дачного хозяйства. Код 13.3	Свердловская область, г. Первоуральск, севернее п. Хрустальная	Земли сельскохозяйственного назначения	1322,67	66:58.2902001:1153; 66:58.2902001:1154; 66:58.2902001:1155; 66:58.2902001:1156		1	394030,03	1507536,87
							2	394067,69	1507527,83
							3	394079,20	1507528,29
							4	394079,24	1507560,28
							5	394041,72	1507561,75
ЗУ:15.25	Ведение дачного хозяйства. Код 13.3	Свердловская область, г. Первоуральск, севернее п. Хрустальная	Земли сельскохозяйственного назначения	884,15	66:58.2902001:1154; 66:58.2902001:1155		1	394041,72	1507561,75
							2	394079,24	1507560,28
							3	394079,27	1507586,53
							4	394055,91	1507591,97

№ участка	Вид разрешенного использования	Адрес, месторасположение	Категория земель	Площадь участка, кв.м	Предыдущие кадастровые номера земельного участка	Обременения	Координаты		
							поворотной	Х, м	У, м
1	2	3	4	5	6	7	8	9	10
ЗУ/15.10	Ведение дачного хозяйства. Код 13.3	Свердловская область, г. Первоуральск, севернее п. Хрустальная	Земли сельскохозяйственного назначения	1305,22	66:58:2902001:1133; 66:58:2902001:1134		1	394200,78	1507540,36
							2	394226,09	1507501,57
							3	394234,82	1507506,30
							4	394252,45	1507515,85
							5	394230,63	1507549,31
							6	394219,77	1507546,91
							7	394216,84	1507546,26
ЗУ/15.11	Ведение дачного хозяйства. Код 13.3	Свердловская область, г. Первоуральск, севернее п. Хрустальная	Земли сельскохозяйственного назначения	1672,64	66:58:2902001:1134; 66:58:2902001:1135		1	394178,17	1507532,05
							2	394180,00	1507507,09
							3	394211,58	1507479,06
							4	394226,09	1507501,57
							5	394200,78	1507540,36
							6	394195,91	1507538,57
ЗУ/15.12	Ведение дачного хозяйства. Код 13.3	Свердловская область, г. Первоуральск, севернее п. Хрустальная	Земли сельскохозяйственного назначения	1208,95	66:58:2902001:1134; 66:58:2902001:1135; 66:58:2902001:1136; 66:58:2902001:1137		1	394175,79	1507564,50
							2	394178,17	1507532,05
							3	394195,91	1507538,57
							4	394200,78	1507540,36
							5	394216,84	1507546,26
							6	394219,77	1507546,91
ЗУ/15.13	Ведение дачного хозяйства. Код 13.3	Свердловская область, г. Первоуральск, севернее п. Хрустальная	Земли сельскохозяйственного назначения	1009,77	66:58:2902001:1134; 66:58:2902001:1137; 66:58:2902001:1195		7	394214,86	1507572,72
							1	394173,81	1507591,54
							2	394175,79	1507564,50
							3	394214,86	1507572,72
							4	394210,06	1507597,99

№ участка	Вид разрешенного использования	Адрес, месторасположение	Категория земель	Площадь участка, кв.м	Предельные кадастровые номера земельного участка	Обременения	Координаты		
							поворотной	Х, м	Y, м
1	2	3	4	5	6	7	8	9	10
ЗУ/15.26	Ведение дачного хозяйства. Код 13.3	Свердловская область, г. Первоуральск, севернее п. Хрустальная	Земли сельскохозяйственного назначения	1511,35	66:58:2902001:1152; 66:58:2902001:1153		2	393959,79	1507530,64
							2	393960,64	1507560,67
							3	393987,63	1507501,44
							4	394005,35	1507501,95
							5	394018,84	1507501,03
							6	394019,80	1507515,09
							7	393973,85	1507533,26
							8	393965,67	1507539,01
ЗУ/15.27	Ведение дачного хозяйства. Код 13.3	Свердловская область, г. Первоуральск, севернее п. Хрустальная	Земли сельскохозяйственного назначения	1295,06	66:58:2902001:1152; 66:58:2902001:1153		2	393973,85	1507533,26
							2	394019,80	1507515,09
							3	394030,03	1507536,87
							4	393992,25	1507559,42
ЗУ/15.28	Ведение дачного хозяйства. Код 13.3	Свердловская область, г. Первоуральск, севернее п. Хрустальная	Земли сельскохозяйственного назначения	1188,33	66:58:2902001:1153; 66:58:2902001:1154		1	393992,25	1507559,42
							2	394030,03	1507536,87
							3	394041,72	1507561,75
							4	394009,50	1507583,95
ЗУ/15.29	Ведение дачного хозяйства. Код 13.3	Свердловская область, г. Первоуральск, севернее п. Хрустальная	Земли сельскохозяйственного назначения	976,50	66:58:2902001:1154; 66:58:2902001:1195		1	394009,50	1507583,95
							2	394041,72	1507561,75
							3	394055,91	1507591,97
							4	394020,96	1507600,24

№ участка	Вид разрешенного использования	Адрес, месторасположение	Категория земель	Площадь участка, кв.м	Предыдущие кадастровые номера земельного участка	Обременения	Координаты		
							поворотной	X, м	Y, м
1	2	3	4	5	6	7	8	9	10
ЗУ:15.14	Ведение дачного хозяйства. Код 13.3	Свердловская область, г. Первоуральск, севернее п. Хрустальная	Земли сельскохозяйственного назначения	1074,38	66:58:2902001:1135; 66:58:2902001:1136; 66:58:2902001:1195		1	394140,20	1507557,01
							2	394141,20	1507530,65
							3	394178,17	1507532,05
							4	394175,79	1507564,50
ЗУ:15.15	Ведение дачного хозяйства. Код 13.3	Свердловская область, г. Первоуральск, севернее п. Хрустальная	Земли сельскохозяйственного назначения	983,38	66:58:2902001:1136; 66:58:2902001:1137; 66:58:2902001:1194		1	394139,13	1507585,36
							2	394140,20	1507557,01
							3	394175,79	1507564,50
							4	394173,81	1507591,54
ЗУ:15.16	Ведение дачного хозяйства. Код 13.3	Свердловская область, г. Первоуральск, севернее п. Хрустальная	Земли сельскохозяйственного назначения	1088,28	66:58:2902001:1135; 66:58:2902001:1165; 66:58:2902001:1194		1	394165,13	1507506,53
							2	394166,59	1507468,19
							3	394174,38	1507470,05
							4	394182,07	1507471,91
							5	394211,58	1507479,06
							6	394180,00	1507507,09
ЗУ:15.17	Ведение дачного хозяйства. Код 13.3	Свердловская область, г. Первоуральск, севернее п. Хрустальная	Земли сельскохозяйственного назначения	1023,25	66:58:2902001:1165; 66:58:2902001:1164; 66:58:2902001:1163		1	394140,15	1507505,58
							2	394141,80	1507462,15
							3	394150,11	1507464,16
							4	394160,80	1507466,76
							5	394166,59	1507468,19
							6	394165,13	1507506,53

№ участка	Вид разрешенного использования	Адрес, месторасположение	Категория земель	Площадь участка, кв.м	Предыдущие кадастровые номера земельного участка	Обременения	Координаты		
							попортовой	X, м	Y, м
1	2	3	4	5	6	7	8	9	10
ЗУ\15.30	Ведение дачного хозяйства. Код 13.3	Свердловская область, г. Первоуральск, севернее п. Хрустальная	Земли сельскохозяйственного назначения	1501,28	66:58:2902001:1152		1	393924,57	1507545,55
							2	393930,66	1507499,82
							3	393960,64	1507500,67
							4	393959,79	1507530,64
							5	393965,67	1507539,01
							6	393956,67	1507545,34
ЗУ\16.1	Ведение дачного хозяйства. Код 13.3	Свердловская область, г. Первоуральск, севернее п. Хрустальная	Земли сельскохозяйственного назначения	1110,25	66:58:2902001:1190		1	394279,09	1507638,71
							2	394324,87	1507646,86
							3	394326,14	1507653,39
							4	394288,33	1507677,01
							5	394282,12	1507680,01
ЗУ\16.2	Ведение дачного хозяйства. Код 13.3	Свердловская область, г. Первоуральск, севернее п. Хрустальная	Земли сельскохозяйственного назначения	1688,17	66:58:2902001:1139; 66:58:2902001:1190		1	394242,96	1507691,84
							2	394253,24	1507634,11
							3	394279,09	1507638,71
							4	394282,12	1507680,01
							5	394258,02	1507691,99
ЗУ\16.3	Ведение дачного хозяйства. Код 13.3	Свердловская область, г. Первоуральск, севернее п. Хрустальная	Земли сельскохозяйственного назначения	1768,87	66:58:2902001:1138; 66:58:2902001:1139		1	394213,64	1507691,08
							2	394224,69	1507629,03
							3	394253,24	1507634,11
							4	394242,96	1507691,84
							5	394222,93	1507691,64

№ участка	Вид разрешенного использования	Адрес, месторасположение	Категория земель	Площадь участка, кв.м	Предлагаемые кадастровые номера земельного участка	Обременения	Координаты		
							повтор отной	X, м	Y, м
1	2	3	4	5	6	7	8	9	10
ЗУ:15.18	Ведение дачного хозяйства. Код 13.3	Свердловская область, г. Первоуральск, севернее п. Хрустальная	Земли сельскохозяйственного назначения	1149,99	66:58:2902001:1163; 66:58:2902001:1162; 66:58:2902001:1161; 66:58:2902001:1160		1	394115,17	1507504,64
							2	394117,01	1507456,14
							3	394118,04	1507456,30
							4	394128,73	1507458,98
							5	394139,42	1507461,57
							6	394141,80	1507462,15
ЗУ:15.19	Ведение дачного хозяйства. Код 13.3	Свердловская область, г. Первоуральск, севернее п. Хрустальная	Земли сельскохозяйственного назначения	1276,54	66:58:2902001:1161; 66:58:2902001:1160; 66:58:2902001:1159; 66:58:2902001:1157		7	394140,15	1507505,58
							1	394090,19	1507503,69
							2	394092,22	1507450,14
							3	394096,66	1507451,21
							4	394107,35	1507453,80
							5	394117,01	1507456,14
ЗУ:15.20	Ведение дачного хозяйства. Код 13.3	Свердловская область, г. Первоуральск, севернее п. Хрустальная	Земли сельскохозяйственного назначения	1467,88	66:58:2902001:1157; 66:58:2902001:1158; 66:58:2902001:1194		6	394115,17	1507504,64
							1	394065,07	1507497,86
							2	394065,08	1507443,56
							3	394083,97	1507448,62
							4	394092,22	1507450,14
							5	394090,19	1507503,69
ЗУ:15.21	Ведение дачного хозяйства. Код 13.3	Свердловская область, г. Первоуральск, севернее п. Хрустальная	Земли сельскохозяйственного назначения	1115,60	66:58:2902001:1156; 66:58:2902001:1155		6	394068,60	1507502,87
							1	394079,20	1507528,29
							2	394116,25	1507529,69
							3	394115,14	1507558,87
							4	394079,24	1507560,28

№ участка	Вид разрешенного использования	Адрес, месторасположение	Категория земель	Площадь участка, кв.м	Предыдущие кадастровые номера земельного участка	Обременения	Координаты		
							повторной	X, м	Y, м
1	2	3	4	5	6	7	8	9	10
ЗУ\16.4	Ведение дачного хозяйства. Код 13.3	Свердловская область, г. Первоуральск, севернее п. Хрустальная	Земли сельскохозяйственного назначения	1876,66	66:58:2902001:1138		1	394184.50	1507689.31
							2	394196.14	1507623.94
							3	394224.69	1507629.03
							4	394213.64	1507691.08
							5	394205.94	1507690.61
ЗУ\16.5	Ведение дачного хозяйства. Код 13.3	Свердловская область, г. Первоуральск, севернее п. Хрустальная	Земли сельскохозяйственного назначения	1962,86	66:58:2902001:1138; 66:58:2902001:1140		1	394155.83	1507684.93
							2	394167.59	1507618.86
							3	394196.14	1507623.94
							4	394184.50	1507689.31
							5	394181.47	1507689.13
ЗУ\16.6	Ведение дачного хозяйства. Код 13.3	Свердловская область, г. Первоуральск, севернее п. Хрустальная	Земли сельскохозяйственного назначения	2296,61	66:38:2902001:1140; 66:58:2902001:1141; 66:58:2902001:1195		1	394164.06	1507688.07
							2	394122.15	1507610.77
							3	394167.59	1507618.86
							2	394155.83	1507684.93
							4	394144.31	1507680.58
							5	394142.04	1507679.72
ЗУ\16.7	Ведение дачного хозяйства. Код 13.3	Свердловская область, г. Первоуральск, севернее п. Хрустальная	Земли сельскохозяйственного назначения	1986,39	66:58:2902001:1141; 66:58:2902001:1142; 66:58:2902001:1195		1	394086.28	1507613.99
							2	394122.15	1507610.77
							3	394132.92	1507680.07
							4	394118.04	1507682.36
							5	394113.03	1507682.91

57

№ участка	Вид разрешенного использования	Адрес, месторасположение	Категория земель	Площадь участка, кв.м	Предыдущие кадастровые номера земельного участка	Обременения	Координаты		
							поворотной	X, м	Y, м
1	2	3	4	5	6	7	8	9	10
ЗУ:16.8	Ведение дачного хозяйства. Код 13.3	Свердловская область, г. Первоуральск, севернее п. Хрустальная	Земли сельскохозяйственного назначения	1984,83	66:58:2902001:1141; 66:58:2902001:1142; 66:58:2902001:1195		1	394053,13	1507645,76
							2	394067,15	1507625,23
							3	394086,28	1507613,99
							4	394113,03	1507682,91
							5	394106,91	1507683,58
							6	394094,90	1507684,90
ЗУ:16.9	Ведение дачного хозяйства. Код 13.3	Свердловская область, г. Первоуральск, севернее п. Хрустальная	Земли сельскохозяйственного назначения	1347,95	66:58:2902001:1142; 66:58:2902001:1143		7	394071,31	1507658,17
							1	394036,19	1507670,54
							2	394041,83	1507662,28
							3	394047,49	1507654,02
							4	394053,13	1507645,76
							5	394071,31	1507658,17
							6	394094,90	1507684,90
							7	394082,75	1507686,24
							8	394077,81	1507686,78
							9	394076,37	1507689,48
ЗУ:16.10	Ведение дачного хозяйства. Код 13.3	Свердловская область, г. Первоуральск, севернее п. Хрустальная	Земли сельскохозяйственного назначения	1388,97	66:58:2902001:1046; 66:58:2902001:1143		10	394073,04	1507695,70
							1	394019,27	1507695,31
							2	394024,90	1507687,05
							3	394030,56	1507678,81
							4	394036,19	1507670,54
							5	394073,04	1507695,70
							6	394068,32	1507704,58
							7	394064,56	1507711,70
							8	394063,62	1507713,48

61

№ участка	Вид разрешенного использования	Адрес, месторасположение	Категория земель	Площадь участка, кв.м	Предыдущие кадастровые номера земельного участка	Обременения	Координаты		
							поворотной	X, м	Y, м
1	2	3	4	5	6	7	8	9	10
ЗУ:17.3	Ведение дачного хозяйства. Код 13.3	Свердловская область, г. Первоуральск, севернее п. Хрустальная	Земли сельскохозяйственного назначения	1267,08	66:58:2902001:1046; 66:58:2902001:1148; 66:58:2902001:1149; 66:58:2902001:1195		1	393944,95	1507676,41
							2	393955,68	1507651,89
							3	393964,07	1507655,56
							4	394001,38	1507671,88
							5	393986,04	1507694,36
ЗУ:17.4	Ведение дачного хозяйства. Код 13.3	Свердловская область, г. Первоуральск, севернее п. Хрустальная	Земли сельскохозяйственного назначения	1106,79	66:58:2902001:1148; 66:58:2902001:1195		1	393939,02	1507689,99
							2	393944,95	1507676,41
							3	393986,04	1507694,36
							4	393969,69	1507708,86
							5	393952,01	1507714,26
							6	393940,04	1507714,75
ЗУ:17.5	Ведение дачного хозяйства. Код 13.3	Свердловская область, г. Первоуральск, севернее п. Хрустальная	Земли сельскохозяйственного назначения	999,01	66:58:2902001:1150		1	393951,54	1507612,78
							2	393982,19	1507588,62
							3	393998,95	1507612,44
							4	393988,47	1507619,82
							5	393980,01	1507632,21
ЗУ:17.6	Ведение дачного хозяйства. Код 13.3	Свердловская область, г. Первоуральск, севернее п. Хрустальная	Земли сельскохозяйственного назначения	1071,20	66:58:2902001:1149; 66:58:2902001:1150		1	393932,77	1507641,87
							2	393951,54	1507612,78
							3	393980,01	1507632,21
							4	393964,07	1507655,56
							5	393955,68	1507651,89

58

№ участка	Вид разрешенного использования	Адрес, месторасположение	Категория земель	Площадь участка, кв.м	Предыдущие кадастровые номера земельного участка	Обременения	Координаты		
							поворотной	X, м	Y, м
1	2	3	4	5	6	7	8	9	10
ЗУ:16.11	Ведение дачного хозяйства. Код 13.3	Свердловская область, г. Первоуральск, севернее п. Хрустальная	Земли сельскохозяйственного назначения	1492,76	66:58:2902001:1046; 66:58:2902001:1143; 66:58:2902001:1144		9	394058,90	1507722,36
							1	394001,57	1507719,52
							2	394008,02	1507711,81
							3	394013,64	1507703,58
							4	394019,27	1507695,31
							5	394038,90	1507722,36
							6	394054,16	1507731,23
							7	394050,50	1507738,16
							8	394049,45	1507740,13
							9	394044,74	1507749,00
ЗУ:16.12	Ведение дачного хозяйства. Код 13.3	Свердловская область, г. Первоуральск, севернее п. Хрустальная	Земли сельскохозяйственного назначения	1578,20	66:58:2902001:1046; 66:58:2902001:1144; 66:58:2902001:1195		1	393984,00	1507744,66
							2	393983,71	1507733,84
							3	394001,57	1507719,52
							4	394044,74	1507749,00
							5	394033,30	1507770,50
ЗУ:16.13	Ведение дачного хозяйства. Код 13.3	Свердловская область, г. Первоуральск, севернее п. Хрустальная	Земли сельскохозяйственного назначения	1397,08	66:58:2902001:1144; 66:58:2902001:1195; 66:58:2902001:1211		1	393984,00	1507744,66
							2	394033,30	1507770,50
							3	394024,26	1507787,52
							4	394010,92	1507791,31
							5	393985,05	1507783,52

62

№ участка	Вид разрешенного использования	Адрес, месторасположение	Категория земель	Площадь участка, кв.м	Предыдущие кадастровые номера земельного участка	Обременения	Координаты		
							поворотной	X, м	Y, м
1	2	3	4	5	6	7	8	9	10
ЗУ:17.7	Ведение дачного хозяйства. Код 13.3	Свердловская область, г. Первоуральск, севернее п. Хрустальная	Земли сельскохозяйственного назначения	1302,84	66:58:2902001:1150; 66:58:2902001:1151		1	393924,96	1507594,63
							2	393966,09	1507565,72
							3	393982,19	1507588,62
							4	393951,54	1507612,78
ЗУ:17.8	Ведение дачного хозяйства. Код 13.3	Свердловская область, г. Первоуральск, севернее п. Хрустальная	Земли сельскохозяйственного назначения	1336,31	66:58:2902001:1151; 66:58:2902001:1152		1	393918,49	1507591,29
							2	393922,83	1507558,41
							3	393924,04	1507549,56
							4	393954,61	1507549,35
							5	393966,09	1507565,72
							6	393924,96	1507594,63
ЗУ:17.9	Ведение дачного хозяйства. Код 13.3	Свердловская область, г. Первоуральск, севернее п. Хрустальная	Земли сельскохозяйственного назначения	1508,14	66:58:2902001:1149; 66:58:2902001:1150; 66:58:2902001:1151		1	393903,92	1507640,18
							2	393908,97	1507629,19
							3	393913,91	1507609,53
							4	393918,49	1507591,29
							5	393924,96	1507594,63
							6	393951,54	1507612,78
							7	393932,77	1507641,87
ЗУ:17.10	Ведение дачного хозяйства. Код 13.3	Свердловская область, г. Первоуральск, севернее п. Хрустальная	Земли сельскохозяйственного назначения	1071,33	66:58:2902001:1148; 66:58:2902001:1149		8	393928,72	1507651,14
							1	393889,62	1507651,94
							2	393892,86	1507654,26
							3	393903,92	1507640,18
							4	393928,72	1507651,14

59

№ участка	Вид разрешенного использования	Адрес, месторасположение	Категория земель</
-----------	--------------------------------	--------------------------	--------------------

65

№ участка	Вид разрешенного использования	Адрес, месторасположение	Категория земель	Площадь участка, кв.м	Предыдущие кадастровые номера земельного участка	Обременения	Координаты		
							поворотной	X, м	Y, м
1	2	3	4	5	6	7	8	9	10
	Код 12.0						12	395216,78	1507420,84
							13	395190,61	1507433,92
							14	395240,05	1507398,43
							15	395242,96	1507401,88
							16	395216,78	1507420,84
							17	395190,61	1507433,92
							18	395240,05	1507398,43
							19	395242,96	1507401,88
							20	395216,78	1507420,84
							21	395190,61	1507433,92
							22	395240,05	1507398,43
							23	395242,96	1507401,88
							24	395216,78	1507420,84
							25	395190,61	1507433,92
							26	395240,05	1507398,43
							27	395242,96	1507401,88
							28	395216,78	1507420,84
							29	395190,61	1507433,92
							30	395240,05	1507398,43
							31	395242,96	1507401,88
							32	395216,78	1507420,84
							33	395190,61	1507433,92
							34	395240,05	1507398,43
							35	395242,96	1507401,88
							36	395216,78	1507420,84

69

№ участка	Вид разрешенного использования	Адрес, месторасположение	Категория земель	Площадь участка, кв.м	Предыдущие кадастровые номера земельного участка	Обременения	Координаты		
							поворотной	X, м	Y, м
1	2	3	4	5	6	7	8	9	10
							30	395045,95	1507877,36
							31	395035,09	1507842,38
							32	395012,44	1507840,40
							33	394984,07	1507837,91
							34	394974,29	1507884,46
							35	394964,83	1507881,21
							36	394974,99	1507832,47
							37	394975,62	1507825,31
							38	394979,85	1507777,04
							39	394983,35	1507737,07
							40	394987,24	1507692,74
							41	394989,99	1507661,30
							42	394989,67	1507652,28
							43	394988,12	1507609,39
							44	394986,46	1507563,32
							45	394984,19	1507531,35
							46	394980,30	1507498,71
							47	394976,50	1507466,89
							48	394976,09	1507463,44
							49	394975,76	1507434,39
							50	394975,38	1507401,88
							51	394974,96	1507364,84
							52	394974,69	1507342,73
							53	395018,87	1507652,50
							54	395073,03	1507654,03

66

№ участка	Вид разрешенного использования	Адрес, месторасположение	Категория земель	Площадь участка, кв.м	Предыдущие кадастровые номера земельного участка	Обременения	Координаты		
							поворотной	X, м	Y, м
1	2	3	4	5	6	7	8	9	10
							37	395190,61	1507433,92
							38	395240,05	1507398,43
							39	395242,96	1507401,88
							40	395216,78	1507420,84
							41	395190,61	1507433,92
							42	395240,05	1507398,43
							43	395242,96	1507401,88
							44	395216,78	1507420,84
							45	395190,61	1507433,92
							46	395240,05	1507398,43
							47	395242,96	1507401,88
							48	395216,78	1507420,84
							49	395190,61	1507433,92
							50	395240,05	1507398,43
							51	395242,96	1507401,88
							52	395216,78	1507420,84
							53	395190,61	1507433,92
							54	395240,05	1507398,43
							55	395242,96	1507401,88
							56	395216,78	1507420,84
ЗУ:3	Основной ВРИ: Ведение дачного хозяйства. Код 13.3 Вспомогательный ВРИ: Земельные участки (территории) общего пользования. Код 12.0	Свердловская область, г. Первоуральск, севернее п. Хрустальная	Земли сельскохозяйственного назначения	7061,27	66:58:2902001:1063; 66:58:2902001:1064; 66:58:2902001:1065; 66:58:2902001:1068; 66:58:2902001:1178;		1	394746,95	1507233,76
							2	394754,78	1507232,88
							3	394771,59	1507231,03
							4	394773,02	1507301,13
							5	394773,59	1507329,14

70

№ участка	Вид разрешенного использования	Адрес, месторасположение	Категория земель	Площадь участка, кв.м	Предыдущие кадастровые номера земельного участка	Обременения	Координаты		
							поворотной	X, м	Y, м
1	2	3	4	5	6	7	8	9	10
							55	395110,62	1507655,52
							56	395092,50	1507707,46
							57	395075,24	1507756,97
							58	395064,70	1507787,19
							59	395039,94	1507814,70
							60	395029,96	1507813,82
							61	395004,93	1507811,63
							62	395009,90	1507754,81
							63	395014,28	1507704,83
ЗУ:5	Основной ВРИ: Ведение дачного хозяйства. Код 13.3 Вспомогательный ВРИ: Земельные участки (территории) общего пользования. Код 12.0	Свердловская область, г. Первоуральск, севернее п. Хрустальная	Земли сельскохозяйственного назначения	17909,71	66:58:2902001:1090; 66:58:2902001:1091; 66:58:2902001:1092; 66:58:2902001:1093; 66:58:2902001:1097; 66:58:2902001:1096; 66:58:2902001:1098; 66:58:2902001:1099; 66:58:2902001:1100; 66:58:2902001:1101; 66:58:2902001:1102; 66:58:2902001:1103; 66:58:2902001:1104; 66:58:2902001:1188; 66:58:2902001:1203; 66:58:2902001:1204;		1	394753,58	1507566,15
							2	394781,42	1507556,21
							3	394788,97	1507553,84
							4	394795,05	1507551,30
							5	394796,47	1507592,28
							6	394793,79	1507616,17
							7	394789,24	1507656,73
							8	394784,60	1507698,10
							9	394783,55	1507707,42
							10	394760,71	1507728,54
							11	394718,81	1507767,28
							12	394679,27	1507803,84
							13	394637,78	1507842,20
							14	394611,85	1507866,17
							15	394605,12	1507889,77
							16	394592,76	1507933,05

67

№ участка	Вид разрешенного использования	Адрес, месторасположение	Категория земель
-----------	--------------------------------	--------------------------	------------------

№ участка	Вид разрешенного использования	Адрес, месторасположение	Категория земель	Площадь участка, кв.м	Предыдущие кадастровые номера земельного участка	Обременения	Координаты		
							поворотной	X, м	Y, м
1	2	3	4	5	6	7	8	9	10
							47	394214,86	1507572,72
							48	394219,77	1507546,91
							49	394230,63	1507549,31
							50	394244,19	1507552,32
							51	394239,52	1507576,91
							52	394234,68	1507602,37
							53	394268,23	1507607,91
							54	394304,58	1507614,82
							55	394308,93	1507591,94
							56	394313,59	1507567,39
							57	394324,35	1507569,69
							58	394338,07	1507572,51
							59	394333,37	1507597,23
							60	394329,20	1507619,20
							61	394339,45	1507621,02
							62	394366,38	1507623,50
							63	394368,40	1507604,81
							64	394371,07	1507579,81
							65	394374,01	1507552,99
							66	394394,17	1507555,16
							67	394394,28	1507567,16
							68	394378,65	1507565,69
							69	394376,65	1507588,09
							70	394373,42	1507624,12
							71	394398,15	1507626,33

№ участка	Вид разрешенного использования	Адрес, месторасположение	Категория земель	Площадь участка, кв.м	Предыдущие кадастровые номера земельного участка	Обременения	Координаты		
							поворотной	X, м	Y, м
1	2	3	4	5	6	7	8	9	10
							72	394403.30	1507626,79
							73	394433.19	1507629,46
							74	394463,07	1507632,13
							75	394481,95	1507633,82
							76	394479,38	1507661,70
							77	394471,91	1507661,03
							78	394445.04	1507658,63
							79	394413.17	1507655,78
							80	394379,90	1507652,81
							81	394358,89	1507666,37
							82	394337,49	1507679,31
							83	394316,49	1507692,87
							84	394290,99	1507718,59
							85	394258,02	1507691,99
							86	394282,12	1507680,01
							87	394288,33	1507677,01
							88	394326,14	1507653,39
							89	394324,87	1507646,86
							90	394279,09	1507638,71
							91	394253,24	1507634,11
							92	394224,69	1507629,03
							93	394196,14	1507623,94
							94	394167,59	1507618,86
							95	394122,15	1507610,77
							96	394086,28	1507613,99

№ участка	Вид разрешенного использования	Адрес, место-расположение	Категория земель	Площадь участка, кв.м	Предвардичные кадастровые номера земельного участка	Обременения	Координаты		
							поворотной	Х, м	У, м
1	2	3	4	5	6	7	8	9	10
							97	394067,15	1507625,23
							98	394053,13	1507645,76
							99	394047,49	1507654,02
							100	394041,83	1507662,28
							101	394036,19	1507670,54
							102	394030,56	1507678,81
							103	394024,90	1507687,05
							104	394019,27	1507695,31
							105	394013,64	1507703,58
							106	394008,02	1507711,81
							107	394001,57	1507719,52
							108	393983,71	1507733,84
							109	393984,00	1507744,66
							110	393985,05	1507783,52
							111	393972,56	1507784,07
							112	393960,08	1507784,61
							113	393960,06	1507763,10
ЗУ:10	Коммунальное обслуживание. Код 3.1	Свердловская область, г. Первоуральск, севернее п.	Земли сельскохозяйственного	5811,68	66:58:2902001:213	1. Охран- ное зем- ледели- е - 110 кв	114	393960,04	1507741,07
							115	393896,50	1507744,56
							116	393896,02	1507743,07
							117	393888,09	1507718,39
							1	393386,15	1507253,37
							2	393386,77	1507252,92
							3	393426,51	1507226,43
							4	393454,60	1507207,52

№ участка	Вид разрешенного использования	Адрес, месторасположение	Категория земель	Площадь участка, кв.м	Предельные кадастровые номера земельного участка	Обременения	Координаты		
							поворотной	Х, м	У, м
1	2	3	4	5	6	7	8	9	10
		Хрустальная	назначения			СУПРС	5	393493,59	1507184,43
						Хромник 1,2 с оттайки	6	393511,86	1507173,72
						на в ПС	7	393536,42	1507163,96
						Хрустальная, ПС	8	393559,68	1507160,66
						Гологоризонтная ПС	9	393636,57	1507165,45
						ПХЗ ПХЗ	10	393660,05	1507157,52
						электросетевой комплексной подстанции	11	393709,49	1507157,38
						110/35/6 кВ	12	393763,73	1507157,52
						"Хромник"	13	393816,78	1507152,84
						2.	14	393856,25	1507147,76
						Охранная зона ВЛ-10 кВ	15	393918,77	1507138,18
						Пионерлагерь, литер: 2 (66.58.2)	16	393950,78	1507136,78
							17	394004,88	1507142,03
							18	394029,49	1507145,21
							19	394044,68	1507148,62
							20	394092,17	1507164,36
							21	394139,36	1507180,92
							22	394199,39	1507201,21
							23	394243,26	1507213,69
							24	394279,89	1507222,26
							25	394328,87	1507232,10
							26	394350,85	1507236,97
							27	394368,85	1507241,30
							28	394393,25	1507248,17
							29	394395,89	1507253,69

81

№ участка	Вид разрешенного использования	Адрес, месторасположение	Категория земель	Площадь участка, кв.м	Предыдущие кадастровые номера земельного участка	Обременения	Координаты		
							поворотной	X, м	Y, м
1	2	3	4	5	6	7	8	9	10
						42)	30	394397,78	1507305,84
							31	394398,61	1507336,06
							32	394398,02	1507355,87
							33	394397,67	1507380,64
							34	394397,51	1507404,98
							35	394397,96	1507431,67
							36	394397,46	1507433,36
							37	394398,02	1507434,84
							38	394398,38	1507455,84
							39	394398,55	1507505,84
							40	394399,22	1507555,69
							41	394394,17	1507555,16
							42	394393,54	1507504,85
							43	394393,36	1507454,87
							44	394392,93	1507429,88
							45	394392,50	1507404,83
							46	394392,66	1507379,60
							47	394393,01	1507354,83
							48	394393,61	1507335,10
							49	394392,76	1507304,90
							50	394390,95	1507254,81
							51	394389,78	1507252,36
							52	394367,71	1507246,15
							53	394349,72	1507241,82
							54	394327,80	1507236,97

85

№ участка	Вид разрешенного использования	Адрес, месторасположение	Категория земель	Площадь участка, кв.м	Предыдущие кадастровые номера земельного участка	Обременения	Координаты		
							поворотной	X, м	Y, м
1	2	3	4	5	6	7	8	9	10
							24	393090,20	1507466,86
							25	393026,86	1507521,57
							26	393005,57	1507541,09
							27	392999,29	1507546,06
							28	392997,54	1507548,44
							29	392975,41	1507568,73
							30	392977,03	1507570,37
							31	392960,53	1507583,46
							32	392961,47	1507586,43
							33	392949,69	1507598,66
							34	392946,19	1507597,04
							35	392939,74	1507600,20
							36	392927,78	1507606,24
							37	392887,71	1507626,57
							38	392872,13	1507634,87
							39	392846,17	1507649,43
							40	392845,44	1507648,10
							41	392825,81	1507657,69
							42	392824,04	1507665,51
							43	392817,62	1507667,39
ЗУ:13	Коммунальное обслуживание. Код 3.1	Свердловская область, г. Первоуральск, район турбазы "Хрустальная"	Земли населенных пунктов	1,56		Огражденная зона ВЛ-10 кВ от ПС "Туговая" до ТП-400	1	392808,06	1507665,11
							2	392816,10	1507662,58
							3	392817,62	1507667,39
							4	392809,36	1507669,79

82

№ участка	Вид разрешенного использования	Адрес, месторасположение	Категория земель	Площадь участка, кв.м	Предыдущие кадастровые номера земельного участка	Обременения	Координаты		
							поворотной	X, м	Y, м
1	2	3	4	5	6	7	8	9	10
							55	394278,79	1507227,12
							56	394242,01	1507218,51
							57	394198,05	1507206,00
							58	394137,99	1507185,70
							59	394090,84	1507169,16
							60	394043,35	1507153,42
							61	394028,53	1507150,09
							62	394004,29	1507146,96
							63	393951,03	1507141,77
							64	393919,11	1507143,19
							65	393856,59	1507152,76
							66	393817,15	1507157,84
							67	393764,28	1507162,52
							68	393709,65	1507162,39
							69	393659,89	1507162,56
							70	393639,74	1507169,18
							71	393562,18	1507164,18
							72	393537,45	1507167,85
							73	393513,62	1507177,32
							74	393495,62	1507187,88
							75	393467,18	1507205,20
							76	393429,58	1507230,25
							77	393388,98	1507257,40
							78	393388,64	1507261,20

86

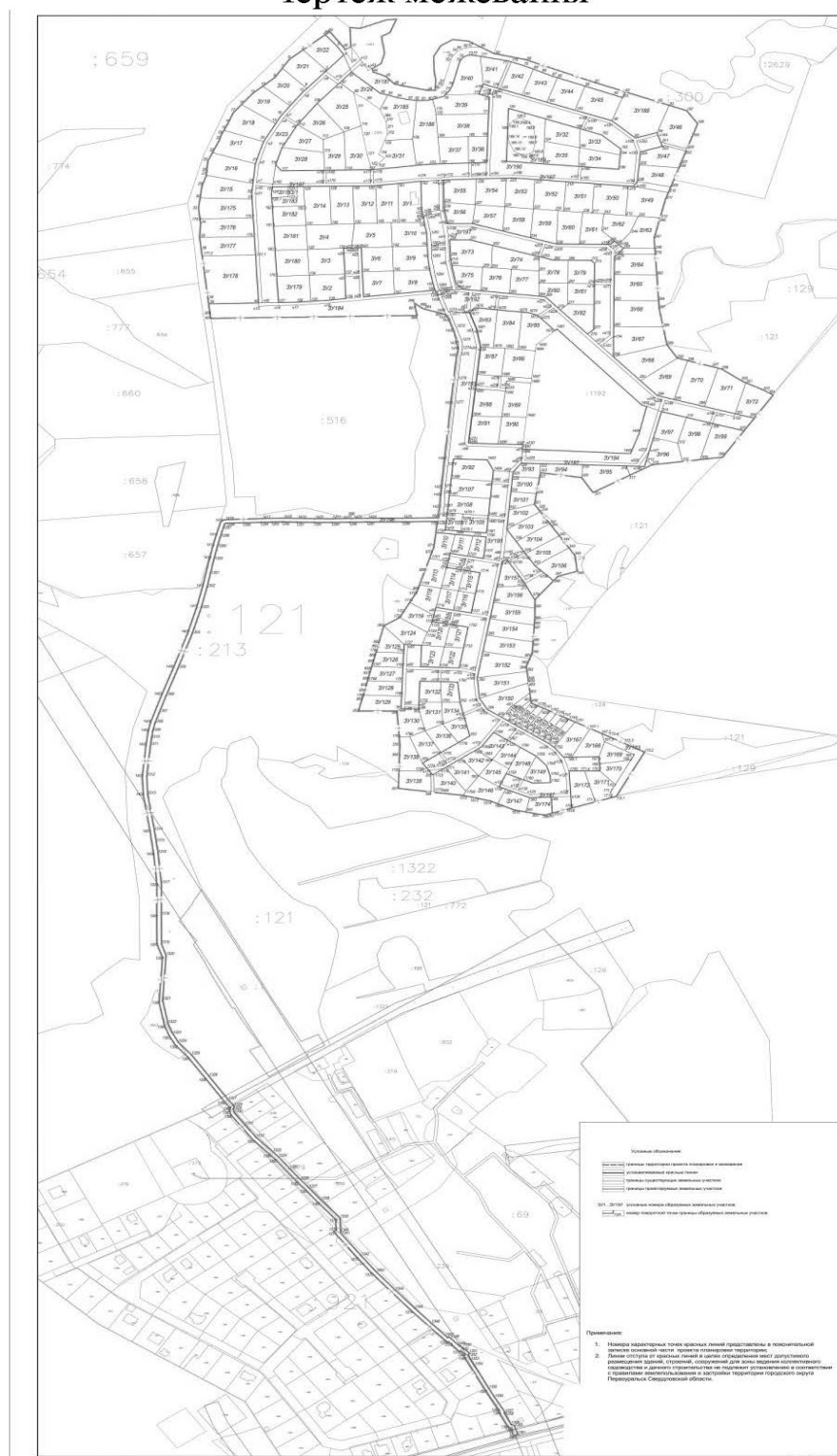
№ участка	Вид разрешенного использования	Адрес, месторасположение	Категория земель	Площадь участка, кв.м	Предыдущие кадастровые номера земельного участка	Обременения	Координаты		
							поворотной	X, м	Y, м
1	2	3	4	5	6	7	8	9	10
						т/б "Хрустальная", КЛ-10 кВ от ТП-400 (66.58.2.2.44)			

83

№ участка	Вид разрешенного использования	Адрес, месторасположение	Категория земель	Площадь участка, кв.м	Предыдущие кадастровые номера земельного участка	Обременения	Координаты		
							поворотной	X, м	Y, м
1	2	3	4	5	6	7	8	9	10
ЗУ:11	Коммунальное обслуживание. Код 3.1	Свердловская область, город Первоуральск, п. Хрустальная, в 3 километрах на север от турбазы "Хрустальная"	Земли населенных пунктов	1371,05	66:58:2201001:379	1. Огражденная зона ВЛ-0,4 кВ от ТП-400 (т/б "Хрустальная"), КЛ-0,4 кВ от ТП-400 (т/б "Хрустальная") (66.58.2.1.6) 2. Огражденная зона ВЛ-10 кВ от Поневежский, литер: 2 (66.58.2.4.2)	1	393169,77	1507411,11
							2	393181,96	1507410,74
							3	393211,86	1507385,23
							4	393232,75	1507368,26
							5	393246,67	1507356,10
							6	393285,93	1507325,16
							7	393295,00	1507317,03
							8	393320,71	1507292,97
							9	393363,55	1507262,35
							10	393370,05	1507260,12
							11	393375,30	1507261,35
							12	393386,15	1507253,37
							13	393386,93	1507254,22
							14	393388,98	1507257,40
							15	393378,02	1507265,47
							16	393372,42	1507264,19
							17	393366,75	1507266,14
							18	393345,45	1507281,36
							19	393324,15	1507296,59
							20	393318,63	1507301,76
							21	393298,63	1507320,48
							22	393289,54	1507328,64
							23	393250,17	1507359,67
							24	393236,32	1507371,78
								393215,19	1507388,94

88

Чертеж межевания



Верно

Извещение о проведении собрания о согласовании
местоположения границы земельного участка

Кадастровым инженером Зюзиной Верой Андреевной, номер регистрации в гос. реестре лиц, осуществляющих кадастровую деятельность: 9970, СНИЛС: 094-540-171 67, почтовый адрес: 623100, Свердловская обл., г. Первоуральск, ул. Физкультурников, д. 1 (ООО «УралКомЗем», тел. 8-3439-64-44-44, эл. почта: UralKomZem@mail.ru) выполняются кадастровые работы в отношении земельного участка с KN 66:58:1201005:7 расположенного по адресу: Свердловская обл., г. Первоуральск, д. Крылосово, ул. Ленина, д.23-1, кадастровый квартал 66:58:1201005.

Заказчиком кадастровых работ является: Резянова Т.А., почтовый адрес: Свердловская обл., г. Екатеринбург, ул. Московская, д.76А, кв. 51

Собрание по поводу согласования местоположения границ состоится по адресу: Свердловская обл., г. Первоуральск, ул. Физкультурников, д. 1, 12 июля 2018 г. в 10 часов.

С проектом межевого плана земельного участка можно ознакомиться по адресу: Свердловская обл., г. Первоуральск, ул. Физкультурников, д. 1, ООО «УралКомЗем».

Требования о проведении согласования местоположения границ земельных участков на местной принимаются с 12 июня 2018 г. по 26 июня 2018 г., обоснованные возражения о местоположении границ земельных участков после ознакомления с проектом межевого плана принимаются с 12 июня 2018 г. по 26 июня 2018 г., по адресу: Свердловская обл., г. Первоуральск, ул. Физкультурников, д. 1.

Смежные земельные участки, в отношении местоположения границ которых проводится согласование:

- с KN 66:58:1201005:41, Свердловская обл., г. Первоуральск, д. Крылосово, ул. Ленина, д.20.

При проведении согласования местоположения границ при себе необходимо иметь документ, удостоверяющий личность, а также документы о правах на земельный участок (ч.12 ст.39, ч.2 ст.40 Федерального закона от 24 июля 2007 г. № 221-ФЗ «О кадастровой деятельности»).

ГЛАВА ГОРОДСКОГО ОКРУГА ПЕРВОУРАЛЬСК
ПОСТАНОВЛЕНИЕ

09.06.2018

№ 44

г. Первоуральск

Об утверждении результатов публичных слушаний по проектам планировок и межевания территорий для линейных объектов по адресу: городской округ Первоуральск, Свердловская область.

Рассмотрев материалы публичных слушаний от 07 июня 2018 года по проектам планировок и межевания линейных объектов по адресу: городской округ Первоуральск, Свердловская область, в соответствии со статьями 17, 28 Устава городского округа Первоуральск, руководствуясь Положением о порядке организации и проведения публичных слушаний в городском округе Первоуральск, утвержденным решением Первоуральского городского Совета от 27 октября 2005 года № 130, Глава городского округа Первоуральск

ПОСТАНОВЛЯЕТ:

1. Утвердить заключение по результатам публичных слушаний по проектам планировок и межевания территорий для линейных объектов по адресу: городской округ Первоуральск, Свердловская область (приложение).
2. Одобрить проекты планировок и межевания территорий для линейных объектов по адресу: городской округ Первоуральск, Свердловская область.
3. Настоящее постановление опубликовать в газете «Вечерний Первоуральск» и разместить на официальном сайте городского округа Первоуральск в информационно-телекоммуникационной сети «Интернет» по адресу: www.prvadm.ru.
4. Контроль за исполнением настоящего постановления возложить на заместителя Главы Администрации городского округа Первоуральск по стратегическому планированию и инвестициям.

Временно исполняющий полномочия
Главы городского округа Первоуральск

И.В. Кабел

Приложение
УТВЕРЖДЕНО
постановлением Главы
городского округа Первоуральск
от 09.06.2018 № 44

Заключение

Рассмотрев проекты планировок и межевания территорий для линейных объектов по адресу: городской округ Первоуральск, Свердловская область, принимая во внимание результаты публичных слушаний от 07 июня 2018 года:

Руденко К.А.: Вашему вниманию предлагается рассмотреть проекты планировок и межевания территорий для линейного объекта адресу: городской округ Первоуральск, Свердловская область

Краткая характеристика района работ
Месторасположение

Проектируемый газопровод «Газоснабжение в районе улиц Васильевского, Сварщикова, Фурманова, Зои Космодемьянской, переулка Фурманова» расположен в Свердловской области, город Первоуральск, поселок Талица.

Протяженность участка – 2405 м. Территория в границах проектирования составляет 4,1 га.

Климатические характеристики

Согласно СП 131.13330.2012 «Строительная климатология. Актуализированная редакция СНиП 23-01-99*» территория Свердловской области, где расположен участок, относится к климатическому району В, зона влажности – нормальная.

Климат района резко-континентальный и характеризуется холодной зимой и теплым летом.

Климатическая характеристика района строительства:
- абсолютная минимальная температура воздуха – 47 °С;
- средняя месячная относительная влажность воздуха наиболее холодного месяца – 75 %;
- количество осадков за ноябрь-март – 112 мм;
- преобладающее направление ветра за декабрь-февраль – западное;
- средняя скорость ветра за январь – 4,1 м/с;
- средняя максимальная температура воздуха наиболее теплого месяца + 23,3 °С;
- абсолютная максимальная температура воздуха – +38 °С;

2

- средняя месячная относительная влажность воздуха наиболее холодного месяца – 69 %;
- количество осадков за апрель-октябрь – 392 мм;
- преобладающее направление ветра за июнь-август – западное;
- средняя скорость ветра за июль – 2,7 м/с.

Инженерно-геологические характеристики

В инженерно-геологическом разрезе выделены следующие инженерно-геологические элементы:

ИГЭ-1 – насыщенный грунт, расположен локально, представлен суглинком тугопластичным, с включением дресвы и щебня.

ИГЭ-2 – суглинок мягкопластичный, легкий пылеватый, с гравием и галькой;

ИГЭ-3 – песок гравелистый, средней плотности, водонасыщенный;

ИГЭ-4 – песок средней крупности, средней плотности, водонасыщенный;

ИГЭ-5 – суглинок полутвердый, тяжелый, песчанистый, дресвяный.

Нормативная глубина сезонного промерзания для суглинков составляет - 156 см., для супесей – 204 см.

Современное использование территории

В настоящее время рассматриваемая территория в границах проектирования находится на незастроенной территории, на данной территории расположены объекты газификации, энергетики, объекты коммунального хозяйства.

Обоснование размещения объекта и основные технико-экономические показатели объекта капитального строительства

Трасса проектируемой сети газопровода высокого давления определена в результате изысканий и выбрана, как наиболее приемлемая на данном участке, на основе экономической целесообразности и экологической допустимости.

В рамках проекта планировки линейного объекта развитие жилой застройки и объектов социального и культурно-бытового обслуживания не предполагается, в связи с чем расчет на эти объекты не производился.

Красные линии определены границей проектирования, координаты которых приведены в таблице 1

Таблица 1

Красные линии Площадь земельного участка 41 055 м²	Обозначение характерных	Координаты, м	
		X	Y

3

точек границ		
1	395938	1497737
2	395948	1497752
3	395980	1497820
4	395969	1497867
5	395981	1497868
6	395979	1497889
7	395974	1497908
8	395958	1497919
9	395952	1497913
10	395956	1497897
11	395945	1497885
12	395958	1497822
13	395931	1497766
14	395798	1497907
15	395769	1497883
16	395724	1497942
17	395710	1497956
18	395696	1497941
19	395709	1497929
20	395750	1497875
21	395685	1497814
22	395675	1497823
23	395680	1497829
24	395616	1497881
25	395612	1497877
26	395583	1497899
27	395602	1497932
28	395585	1497942
29	395561	1497902
30	395510	1497824
31	395527	1497813
32	395572	1497882
33	395673	1497797
34	395644	1497747
35	395667	1497779
36	395563	1497770
37	395493	1497801
38	395470	1497762

Прокладка газопровода предусмотрена в основном подземно. Система газоснабжения включает:

- подземный газопровод низкого давления;
- газораспределительный шкаф (далее – ГРПШ).

При решении газоснабжения были учтены требования по надежности и бесперебойности газоснабжения, экономичность сооружения.

Ширина полосы отвода земельного участка газопровода для строительства на участке проектирования, учитывая сложившиеся условия эксплуатации, принята в среднем 8-12 м.

4

Технико-экономические показатели

Технико-экономические показатели проекта планировки территории линейного объекта приведены в таблице 2

Таблица 2

№ п/п	Наименование	Показатель	Примечания
1	Общая протяженность трассы газопровода	2 405 м	длина в плане
2	Площадь в границах проектирования	4,1 га	
3	Площадь полосы отвода под строительство	41 055 кв. м	
4	Площадь полосы отвода на расчетный срок (охранная зона)	9 991 кв. м	
5	ГРПШ	1 шт	

Вертикальная планировка и инженерная подготовка территории линейного объекта.

На участке планируемого размещения объекта были выполнены инженерно-геодезические изыскания. Для укладки газопровода не требуется изменение вертикальной планировки территории. Проект планировки не предусматривает изменение вертикальной планировки существующего рельефа с разработкой допустимых уклонов улиц, проездов, дорог, и т.д.

Особо охраняемые природные территории и зоны с особыми условиями использования территории.

Зоны с особыми условиями использования территории представлены охраняемыми зонами объектов электросетевого хозяйства, газораспределительных сетей, береговой полосой, прибрежно-защитной зоной, водоохранной зоной.

Техническая зона для трассы частично сформирована в границах территории, используемой для эксплуатации объектов инженерной инфраструктуры.

В дальнейшем для проектируемого газопровода будет установлена охранная зона.

Максимальная площадь полосы отвода (в соответствии с Правилами охраны газораспределительных сетей, утвержденные постановлением Правительства Российской Федерации от 20 ноября 2000 года № 878, в части охранной зоны) проектируемого газопровода принята:

5

- вдоль трасс подземных газопроводов из полиэтиленовых труб при использовании медного провода для обозначения трассы газопровода - в виде территории, ограниченной условными линиями, проходящими на расстоянии 3,0 м от газопровода со стороны провода и 2,0м – с противоположной стороны;

- вокруг отдельно стоящего ГРПШ – в виде территории, ограниченной замкнутой линией, проведенной на расстоянии 10м от границы этого объекта и составляет 9991 кв.м.

Координаты границы охранной зоны представлены на чертеже межевания территории на расчетный срок.

Зона охраны объектов культурного наследия.

На рассматриваемой проектом территории, объекты культурного наследия, памятники архитектуры и особо - охраняемые природные территории Федерального, Регионального и местного значения отсутствуют.

Защита территории от чрезвычайных ситуаций природного и техногенного характера, проведения мероприятий по обеспечению пожарной безопасности и охране окружающей среды.

Основной задачей гражданской обороны является предупреждение или снижение возможных потерь и разрушений в результате аварий, катастроф, стихийных бедствий, обеспечение устойчивого функционирования жилого образования, создание оптимальных условий для восстановления нарушения производства.

Мероприятия по предупреждению возможных аварий, катастроф, снижению их последствий представляет собой комплекс организационных, инженерно-технических мероприятий, направленных на выявление и устранение причин аварий, максимального снижения возможных разрушений и потерь в случае, если эти процессы полностью не удастся устранить, а так же на создание благоприятных условий для проведения аварийно-спасательных и других неотложных работ. Их содержание определяет требования охраны труда, техники безопасности, противопожарной безопасности, правилами эксплуатации энергетических установок, подземно-кранового оборудования, и т.д.

Нужды на пожаротушение проектируемого квартала осуществляются пожарными частями, расположенными на территории города. В соответствии с Техническими регламентами о требованиях пожарной безопасности (Федеральный закон Российской Федерации от 22 июля 2008 года № 123-ФЗ) дислокация подразделений пожарной охраны на территориях поселений определяется, исходя из условий, что время прибытия первого подразделения к месту вызова не должно превышать 10 минут. Месторасположение

6

пожарных частей относительно проектируемой территории соответствует нормам.

В целях обеспечения сохранности газоснабжения, создания нормальных условий эксплуатации, предотвращения аварий и несчастных случаев, проектом предусматривается организация охранной зоны действующего газопровода, разработанная на основании «Правил охраны газораспределительных сетей», утвержденных постановлением Правительства Российской Федерации от 20 ноября 2000 года № 878.

Контроль, за соблюдением этих правил возлагается на территориальные предприятия по эксплуатации газового хозяйства.

Для газораспределительных сетей устанавливаются следующие охраняемые зоны:

- вдоль трасс подземных газопроводов из полиэтиленовых труб при использовании медного провода для обозначения трассы газопровода - в виде территории, ограниченной условными линиями, проходящими на расстоянии 3,0 м от газопровода со стороны провода и 2,0 м – с противоположной стороны;

- вокруг отдельно стоящего ГРПШ – в виде территории, ограниченной замкнутой линией, проведенной на расстоянии 10 м от границы этого объекта.

По окончании строительства и уточнении фактического положения газопровода и границ охранной зоны, материалы об охранной зоне оформляются соответствующим образом заказчиком и передаются в администрацию населенного пункта, в службу, занимающуюся оформлением разрешения на производство земляных работ и в организацию, эксплуатирующую газовые сети.

В охранной зоне газораспределительных сетей в целях предупреждения их повреждения или нарушения условий их нормальной эксплуатации налагаются ограничения, которыми запрещается:

- проводить строительство, капитальный ремонт, реконструкцию или снос любых зданий и сооружений;
- складировать материалы, высаживать деревья всех видов и т.п.;
- производить земляные и дорожные работы;
- устраивать проезды для машин и механизмов;
- набрасывать посторонние предметы;
- открывать и закрывать отключающую задвижку;
- складировать химические удобрения, грунт, строительные отходы, выливать растворы щелочей, кислот, солей;
- огораживать и переторговывать охраняемые зоны, препятствовать доступу персонала эксплуатационных организаций к газопроводу и сооружениям, проводя обслуживание и устранению повреждений;
- разводить огонь или размещать какие-либо закрытые или открытые источники огня.

7

Организации и частные лица, получившие разрешение на ведение указанных работ в охранной зоне газопровода, обязаны выполнять их с соблюдением мероприятий по его сохранности.

Планоные работы по ремонту и реконструкции газопровода, проходящего по территории землепользователя, производится по согласованию с ш.м.

Работы по предотвращению, локализации аварий или ликвидации их последствий на газопроводе проводятся в любое время без согласования с землепользователем с обязательным уведомлением о проводимых работах. Все проводимые работы на газопроводе в охранной зоне линии электропередач должны проводиться на основании согласованного с владельцами сетей и nearby допуска.

Согласно природоохранным требованиям все нарушенные или нарушаемые в результате хозяйственной деятельности земли подлежат восстановлению.

Настоящим проектом предусматриваются затраты на благоустройство нарушенной территории.

В рамках благоустройства по окончании строительства выполняются следующие виды работ: уборка и вывоз строительного мусора, засыпка рытвин и ям, зачистка мест, загрязненных маслами, планировка очищенной поверхности, работы по озеленению территории.

Строительство газопровода высокого и низкого давления, необходимо производить в соответствии с действующим законодательством, в сфере охраны окружающей среды и защиты от внешних загрязнений (Водный кодекс Российской Федерации, Земельный кодекс Российской Федерации, Воздушный кодекс Российской Федерации).

При производстве работ необходимо соблюдать требования ВСН 179-85 «Инструкции по рекультивации земель при строительстве трубопроводов». Необходимо восстановить почвенно-растительный покров после окончания строительства газопровода.

Проект межевания территории

Проект межевания территории разработан в составе проекта планировки данной территории. Результатом проекта межевания является определение местоположения проектных границ земельного участка.

В соответствии с действующими нормативными правовыми актами (Градостроительный кодекс Российской Федерации, Земельный кодекс Российской Федерации и другие нормативные документы) проект межевания территории включает в себя чертежи межевания территории, на которых отображаются:

- границы застроенных земельных участков, в том числе границы земельных участков, на которых расположены линейные объекты;

9

3У2	Коммунальное обслуживание(3.1)	Свердловская обл., г Первоуральск, п. Талица	Земли населенных пунктов	937	-
3У3	Коммунальное обслуживание(3.1)	Свердловская обл., г Первоуральск, п. Талица	Земли населенных пунктов	2123	-
3У4	Коммунальное обслуживание(3.1)	Свердловская обл., г Первоуральск, п. Талица	Земли населенных пунктов	1274	-
3У5	Коммунальное обслуживание(3.1)	Свердловская обл., г Первоуральск, п. Талица	Земли населенных пунктов	14	-
3У6	Коммунальное обслуживание(3.1)	Свердловская обл., г Первоуральск, п. Талица	Земли населенных пунктов	45	-
3У7	Коммунальное обслуживание(3.1)	Свердловская обл., г Первоуральск, п. Талица	Земли населенных пунктов	238	-
3У8	Коммунальное обслуживание(3.1)	Свердловская обл., г Первоуральск, п. Талица	Земли населенных пунктов	119	-
3У9	Коммунальное обслуживание(3.1)	Свердловская обл., г Первоуральск, п. Талица	Земли населенных пунктов	91	-
3У10	Коммунальное обслуживание(3.1)	Свердловская обл., г Первоуральск, п. Талица	Земли населенных пунктов	3905	-
3У11	Коммунальное обслуживание(3.1)	Свердловская обл., г Первоуральск, п. Талица	Земли населенных пунктов	4586	-
3У12	Коммунальное обслуживание(3.1)	Свердловская обл., г Первоуральск, п. Талица	Земли населенных пунктов	4263	-
3У13	Коммунальное обслуживание(3.1)	Свердловская обл., г Первоуральск, п. Талица	Земли населенных пунктов	77	-

* Классификатор видов разрешенного использования земельных участков, утвержден Приказом Министерства экономического развития Российской Федерации от 01 сентября 2014 года № 540.

10

Таблица 4

№ ЗУ	Вид разрешенного использования по документу	Адрес, месторасположение	Категория земель	Площадь	Обременения
Перечень образуемых частей земельных участков					
:8/чгу1	для индивидуального жилищного строительства	Свердловская обл., г Первоуральск, п. Талица	Земли населенных пунктов	99	-
:197/чгу1	для индивидуального жилищного строительства	Свердловская обл., г Первоуральск, п. Талица	Земли населенных пунктов	67	-
:140/чгу1	для индивидуального жилищного строительства	Свердловская обл., г Первоуральск, п. Талица	Земли населенных пунктов	21	-
:10/чгу1	для индивидуального жилищного строительства	Свердловская обл., г Первоуральск, п. Талица	Земли населенных пунктов	137	-
:157/чгу1	для индивидуального жилищного строительства	Свердловская обл., г Первоуральск, п. Талица	Земли населенных пунктов	109	-
:55/чгу1	для индивидуального жилищного строительства	Свердловская обл., г Первоуральск, п. Талица	Земли населенных пунктов	67	-
:216/чгу1	для индивидуального жилищного строительства	Свердловская обл., г Первоуральск, п. Талица	Земли населенных пунктов	84	-
:204/чгу1	для индивидуального жилищного строительства	Свердловская обл., г Первоуральск, п. Талица	Земли населенных пунктов	95	-
:112/чгу1	для индивидуального жилищного строительства	Свердловская обл., г Первоуральск, п. Талица	Земли населенных пунктов	78	-
:200/чгу1	для индивидуального жилищного строительства	Свердловская обл., г Первоуральск, п. Талица	Земли населенных пунктов	148	-
:221/чгу1	для индивидуального жилищного строительства	Свердловская обл., г Первоуральск, п. Талица	Земли населенных пунктов	256	-
:217/чгу1	для индивидуального жилищного строительства	Свердловская обл., г Первоуральск, п. Талица	Земли населенных пунктов	69	-

8

- границы образуемых земельных участков, планируемых для размещения линейных объектов;

- границы земельных участков, предназначенных для размещения объектов капитального строительства федерального, регионального или местного значения;

- границы зон действия публичных сервисов.

Границы территорий выделены в соответствии с «Чертежом планировки территории» и с учетом границ ранее выделенных земельных участков фактически сложившихся объектов в пределах границ проектирования.

Проектное решение предусматривает выделение земельного участка для размещения линейного объекта сети газопроводов высокого и низкого давления.

В соответствии с правилами выделения объекта недвижимого имущества, для линейного объекта должен быть сформирован земельный участок, обеспечивающий беспрепятственную его прокладку и дальнейшую эксплуатацию.

В результате межевания образуется 13 земельных участков и 72 части земельного участка, проходящие по землям населенных пунктов.

Ширина полосы отвода от 8 до 12м для прокладки открытым способом с учетом движения строительной техники.

Публичные сервисы не устанавливаются.

После окончания строительства проектируемого газопровода для его последующей эксплуатации и ремонта вместо образованных земельных участков устанавливается зона с особыми условиями использования - охранная зона газопровода, которая представляет собой полосу вдоль газопровода шириной 4 метра.

Общая площадь земельных участков под проектируемый газопровод 41055 кв. м., подлежащих межеванию 32796 кв. м.

В результате межевания образуется 13 земельных участков и 72 части земельных участков:

Таблица 3

№ ЗУ	Вид разрешенного использования в соответствии с классификатором видов разрешенного использования земельных участков *	Адрес, месторасположение	Категория земель	Площадь	Обременения
Перечень образуемых земельных участков					
3У1	Коммунальное обслуживание(3.1)	Свердловская обл., г Первоуральск, п. Талица	Земли населенных пунктов	2431	-

11

у1	индивидуального жилищного строительства	Первоуральск, п. Талица	населенных пунктов		
:260/чгу1	для индивидуального жилищного строительства	Свердловская обл., г Первоуральск, п. Талица	Земли населенных пунктов	34	-
:128/чгу1	для индивидуального жилищного строительства	Свердловская обл., г Первоуральск, п. Талица	Земли населенных пунктов	52	-
:46/чгу1	для индивидуального жилищного строительства	Свердловская обл., г Первоуральск, п. Талица	Земли населенных пунктов	105	-
:111/чгу1	для индивидуального жилищного строительства	Свердловская обл., г Первоуральск, п. Талица	Земли населенных пунктов	46	-
:9/чгу1	для индивидуального жилищного строительства	Свердловская обл., г Первоуральск, п. Талица	Земли населенных пунктов	437	-
:1933/чгу1	для индивидуального жилищного строительства	Свердловская обл., г Первоуральск, п. Талица	Земли населенных пунктов	122	-
:74/чгу1	для индивидуального жилья	Свердловская обл., г Первоуральск, п. Талица	Земли населенных пунктов	86	-
:74/чгу1	для индивидуального жилья	Свердловская обл., г Первоуральск, п. Талица	Земли населенных пунктов	201	-
:10/чгу1	для индивидуального жилья	Свердловская обл., г Первоуральск, п. Талица	Земли населенных пунктов	40	-
:234/чгу1	для индивидуального жилья	Свердловская обл., г Первоуральск, п. Талица	Земли населенных пунктов	55	-
:9/чгу2	для индивидуального жилья	Свердловская обл., г Первоуральск, п. Талица	Земли населенных пунктов	188	-
:9/чгу1	для индивидуального жилья	Свердловская обл., г Первоуральск, п. Талица	Земли населенных пунктов	220	-
:129/чгу1	для индивидуального жилья	Свердловская обл., г Первоуральск, п. Талица	Земли населенных пунктов	41	-
:227/чгу1	для индивидуального жилья	Свердловская обл., г Первоуральск, п. Талица	Земли населенных пунктов	147	-

12

:602/чз у1	для индивидуального жизлия	Свердловская обл., г Первоуральск, п. Талица	Земли населенных пунктов	1142	-
:224/чз у1	для индивидуального жизлия	Свердловская обл., г Первоуральск, п. Талица	Земли населенных пунктов	363	-
:222/чз у1	для индивидуального жизлия	Свердловская обл., г Первоуральск, п. Талица	Земли населенных пунктов	46	-
:13/чзу 1	для индивидуального жизлия	Свердловская обл., г Первоуральск, п. Талица	Земли населенных пунктов	479	-
:12/чз у1	для индивидуального жизлия	Свердловская обл., г Первоуральск, п. Талица	Земли населенных пунктов	139	-
:125/чз у1	для индивидуального жизлия	Свердловская обл., г Первоуральск, п. Талица	Земли населенных пунктов	53	-
:125/чз у2	для индивидуального жизлия	Свердловская обл., г Первоуральск, п. Талица	Земли населенных пунктов	137	-
:676/чз у1	для индивидуального жизлия	Свердловская обл., г Первоуральск, п. Талица	Земли населенных пунктов	256	-
:12/чзу 1	для индивидуального жизлия	Свердловская обл., г Первоуральск, п. Талица	Земли населенных пунктов	341	-
:181/чз у1	для индивидуального жизлия	Свердловская обл., г Первоуральск, п. Талица	Земли населенных пунктов	75	-
:126/чз у1	для индивидуального жизлия	Свердловская обл., г Первоуральск, п. Талица	Земли населенных пунктов	87	-
:126/чз у2	для индивидуального жизлия	Свердловская обл., г Первоуральск, п. Талица	Земли населенных пунктов	96	-
:8/чзу2	для индивидуального жизлия	Свердловская обл., г Первоуральск, п. Талица	Земли населенных пунктов	155	-
:1702/ч зу1	для размещения автомобильных дорог общего пользования	Свердловская обл., г Первоуральск, п. Талица	Земли населенных пунктов	29	-
:226/чз у1	для индивидуального жизлия	Свердловская обл., г Первоуральск, п. Талица	Земли населенных пунктов	101	-
:225/чз у1	для индивидуального жизлия	Свердловская обл., г Первоуральск, п. Талица	Земли населенных пунктов	99	-
:1658/ч зу1	для индивидуального жизлия	Свердловская обл., г Первоуральск, п. Талица	Земли населенных пунктов	1032	-

15

В дальнейшем для проектируемого газопровода будет установлена охранная зона.

Максимальная площадь полосы отвода (в соответствии с Правилами охраны газораспределительных сетей, утвержденными постановлением Правительства Российской Федерации от 20 ноября 2000 года № 878, в части охранной зоны) проектируемого газопровода принята:

- вдоль трасс подземных газопроводов из полиэтиленовых труб при использовании мелкого провода для обозначения трассы газопровода - в виде территории, ограниченной условными линиями, проходящими на расстоянии 3,0 м от газопровода со стороны прохода и 2,0 м - с противоположной стороны;

- вокруг отдельно стоящего ГРПШ - в виде территории, ограниченной замкнутой линией, проведенной на расстоянии 10 м от границы этого объекта и составляет 9991 кв.м.

Границы и номер точек охранной зоны представлены на чертеже межевания территории на расчетный срок, представлена в таблице 6.

Охранная зона			
Площадь земельного участка 9 991 м²			
Обозначение характерных точек границ		Координаты, м	
		X	Y
1	2	3	
1	2	395036	1497748
2	3	395923	1497757
3	4	395909	1497770
4	5	395867	1497814
5	6	395814	1497872
6	7	395804	1497881
7	8	395796	1497890
8	9	395761	1497861
9	10	395728	1497828
10	11	395723	1497824
11	12	395698	1497791
12	13	395674	1497757
13	14	395664	1497738
14	15	395658	1497734
15	16	395648	1497714
16	17	395652	1497712
17	18	395646	1497701
18	19	395644	1497697
19	20	395589	1497571
20	21	395585	1497572
21	22	395640	1497699
22	23	395643	1497703

Таблица 6

23	395646	1497710
24	395642	1497712
25	395655	1497736
26	395661	1497741
27	395671	1497759
28	395695	1497793
29	395720	1497826
30	395725	1497831
31	395729	1497834
32	395725	1497838
33	395717	1497830
34	395712	1497826
35	395696	1497808
36	395686	1497797
37	395676	1497778
38	395653	1497738
39	395646	1497733
40	395641	1497723
41	395641	1497714
42	395587	1497601
43	395577	1497590
44	395568	1497584
45	395558	1497582
46	395550	1497582
47	395545	1497584
48	395543	1497588
49	395538	1497591
50	395531	1497606

18

Краткая характеристика района работ
Месторасположение

Проект планировки и межевания территории: «Газоснабжение юго-западной части деревни Коновалово», по адресу: улица Нагорная, деревня Коновалово, город Первоуральск, Свердловской области»

Протяженность участка – 3,6 км. Территория в границах проектирования составляет 1,8 га.

Согласно СП 131.13330.2012 «Строительная климатология. Актуализированная редакция СНиП 23-01-99*» территория Свердловской области, где расположен участок, относится к климатическому району В, зона влажности - нормальная.

Климат района резко-континентальный и характеризуется холодной зимой и теплым летом.

Климатическая характеристика района строительства:

- абсолютная минимальная температура воздуха - 47 0С;

- средняя месячная относительная влажность воздуха наиболее холодного месяца – 75 %;

- количество осадков за ноябрь-март – 112 мм;

- преобладающее направление ветра за декабрь-февраль – западное;

- средняя скорость ветра за январь – 4,1 м/с;

- средняя максимальная температура воздуха наиболее теплого месяца + 23,3 0С;

- абсолютная максимальная температура воздуха - +38 0С;

- средняя месячная относительная влажность воздуха наиболее холодного месяца – 69 %;

- количество осадков за апрель-октябрь – 392 мм;

- преобладающее направление ветра за июнь-август – западное;

- средняя скорость ветра за июль – 2,7 м/с.

В инженерно-геологическом разрезе выделены следующие инженерно-геологические элементы:

ИГЭ-1 – насынный грунт, расположен локально, представлен суптиком тугопластичным, с включением дресвы и щебня.

ИГЭ-2 – суптенок мягкопластичный, легкий пылеватый, с гравием и галькой.

ИГЭ-3 – песок гравелистый, средней плотности, водонасыщенный;

ИГЭ-4 – песок средней крупности, средней плотности, водонасыщенный;

ИГЭ-5 – суптенок полутвердый, тяжелый, песчанистый, дресвяный.

Нормативная глубина сезонной промерзания для суптиков составляет - 156 см., для супесей – 204 см.

В настоящее время рассматриваемая территория в границах проектирования находится на застроенной территории, на данной территории расположены объекты энергетики, объекты коммунального хозяйства.

13

	жизлия	Талица	пунктов		
:1658/ч зу2	для эксплуатации автомобильной дороги	Свердловская обл., г Первоуральск, п. Талица	Земли населенных пунктов	335	-
:1658/ч зу3	для эксплуатации автомобильной дороги	Свердловская обл., г Первоуральск, п. Талица	Земли населенных пунктов	1060	-
10010/ чзу1	для эксплуатации автомобильной дороги	Свердловская обл., г Первоуральск, п. Талица	Земли населенных пунктов	919	-
:203/чз у1	индивидуальное жилищное строительство	Свердловская обл., г Первоуральск, п. Талица	Земли населенных пунктов	356	-
:220/чз у1	индивидуальное жилищное строительство	Свердловская обл., г Первоуральск, п. Талица	Земли населенных пунктов	77	-
:239/чз у1	индивидуальное жилищное строительство	Свердловская обл., г Первоуральск, п. Талица	Земли населенных пунктов	218	-
:215/чз у1	индивидуальное жилищное строительство	Свердловская обл., г Первоуральск, п. Талица	Земли населенных пунктов	53	-
:247/чз у1	индивидуальное жилищное строительство	Свердловская обл., г Первоуральск, п. Талица	Земли населенных пунктов	141	-
:256/чз у1	индивидуальное жилищное строительство	Свердловская обл., г Первоуральск, п. Талица	Земли населенных пунктов	122	-
:202/чз у1	индивидуальное жилищное строительство	Свердловская обл., г Первоуральск, п. Талица	Земли населенных пунктов	131	-
:264/чз у1	индивидуальное жилищное строительство	Свердловская обл., г Первоуральск, п. Талица	Земли населенных пунктов	117	-
:218/чз у1	индивидуальное жилищное строительство	Свердловская обл., г Первоуральск, п. Талица	Земли населенных пунктов	76	-
:249/чз у1	индивидуальное жилищное строительство	Свердловская обл., г Первоуральск, п. Талица	Земли населенных пунктов	181	-
:237/чз у1	индивидуальное жилищное строительство	Свердловская обл., г Первоуральск, п. Талица	Земли населенных пунктов	38	-
:206/чз у1	индивидуальное жилищное строительство	Свердловская обл., г Первоуральск, п. Талица	Земли населенных пунктов	142	-
:219/чз у1	индивидуальное жилищное строительство	Свердловская обл., г Первоуральск, п. Талица	Земли населенных пунктов	10	-
:235/чз у1	индивидуальное жилищное	Свердловская обл., г Первоуральск, п. Талица	Земли населенных пунктов	87	-

16

51	395522	1497604
52	395521	1497609
53	395516	1497624
54	395507	1497644
55	395496	1497670
56	395487	1497689
57	395479	1497709
58	395479	1497715
59	395464	1497732
60	395457	1497722
61	395449	1497710
62	395404	1497641
63	395369	1497598
64	395366	1497600
65	395401	1497643
66	395446	1497712
67	395454	1497725
68	395464	1497738
69	395482	1497717
70	395483	1497710
71	395491	1497690
72	395499	1497671
73	395511	1497645
74	395519	1497625
75	395526	1497609
76	395530	1497610
77	395520	1497630
78	395499	1497680
79	395502	1497682
80	395498	1497690
81	395486	1497716
82	395489	1497718
83	395501	1497692
84	395506	1497683
85	395508	1497680
86	395504	1497678
87	395524	1497632
88	395535	1497611
89	395535	1497607
90	395542	1497593
91	395546	1497591
92	395547	1497587
93	395551	1497586
94	395558	1497586
95	395566	1497588
96	395575	1497593
97	395584	1497603
98	395637	1497715
99	395637	1497722
100	395609	1497737

101	395582	1497749
102	395553	1497761
103	395499	1497786
104	395498	1497783
105	395480	1497756
106	395477	1497758
107	395495	1497785
108	395497	1497791
109	395554	1497765
110	395584	1497752
111	395611	1497741
112	395638	1497726
113	395603	1497755
114	395620	1497744
115	395618	1497740
116	395605	1497745
117	395607	1497750
118	395602	1497751
119	395562	1497768
120	395564	1497771
121	395603	1497755
122	395612	1497753
123	395610	1497747
124	395616	1497745
125	395618	1497750
126	395646	1497738
127	395650	1497741
128	395673	1497780
129	395683	1497799
130	395676	1497805
131	395667	1497814
132	395662	1497817
133	395660	1497818
134	395657	1497821
135	395654	1497827
136	395581	1497887
137	395577	1497888
138	395570	1497894
139	395535	1497842
140	395520	1497817
141	395517	1497819
142	395532	1497844
143	395568	1497898
144	395582	1497919
145	395592	1497938
146	395595	1497936
147	395585	1497917
148	395572	1497897
149	395579	1497892
150	395583	1497891

19

Обоснование размещения объекта и основные технико-экономические показатели объекта капитального строительства

Трасса проектируемой сети газопровода низкого давления определена в результате изысканий и выбрана, как наиболее приемлемая на данном участке, на основе экономической целесообразности и экологической допустимости.

В рамках проекта планировки линейного объекта развитие жилой застройки и объектов социального и культурно-бытового обслуживания не предполагается, в связи, с чем расчет на эти объекты не производится.

Красные линии определены границей существующих земельных участков и проектируемых, координаты которых приведены в таблице 1

Таблица 1

Площадь 28 067 м²		Координаты, м	
Обозначение характерных точек границ	X	Y	
1	2	3	
1	403579	1481423	
2	403588	1481424	
3	403588	1481427	
4	403620	1481430	
5	403625	1481430	
6	403631	1481430	
7	403642	1481431	
8	403650	1481432	
9	403649	1481437	
10	403649	1481437	
11	403649	1481438	
12	403648	1481442	
13	403648	1481442	
14	403641	1481441	
15	403619	1481440	
16	403554	1481432	
17	403500	1481428	
18	403500	1481437	
19	403490	1481436	
20	403490	1481435	
21	403488	1481435	
22	403480	1481428	
23	403479	1481428	
24	403387	1481424	
25	403377	1481426	
26	403310	1481419	
27	403277	1481415	
28	403255	1481409	
29	403229	1481400	
30	403224	1481395	
31	403222	1481394	
32	403201	1481386	
33	403163	1481375	
34	403158	1481374	
35	403123	1481366	

21		
1	2	3
90	402286	4481012
91	402262	4480999
92	402250	4480993
93	402229	4480982
94	402218	4480980
95	402202	4480974
96	402170	4480959
97	402142	4480946
98	402110	4480932
99	402110	4480932
100	402101	4480928
101	402101	4480927
102	402077	4480917
103	402079	4480914
104	402080	4480910
105	402081	4480908
106	402221	4480970
107	402233	4480973
108	402183	4480947
109	402179	4480943
110	402061	4480879
111	402048	4480878
112	402027	4480874
113	402027	4480871
114	402028	4480867
115	402029	4480864
116	402050	4480868
117	402059	4480869
118	402060	4480867
119	402063	4480865
120	402063	4480865
121	402069	4480868
122	402071	4480870
123	402070	4480872
124	402106	4480891
125	402112	4480895
126	402186	4480934
127	402190	4480939
128	402262	4480976
129	402263	4480973
130	402279	4480980
131	402277	4480984
132	402366	4481031
133	402367	4481029
134	402379	4481034
135	402388	4481038
136	402387	4481041
137	402405	4481050
138	402416	4481050
139	402427	4481055
140	402533	4481103
141	402538	4481107
142	402538	4481108
143	402540	4481109

№ п/п	Наименование	Показатель	Примечания
1	Общая протяженность трассы газопровода	3 591 м	длина в плане
2	Низкого давления	3 591 м	длина в плане
3	Площадь в границах проектирования	2,8 га	-
4	Площадь полосы отвода под строительство (временный отвод)	28 067 кв. м	-
5	Площадь полосы отвода на расчетный срок (охранная зона)	12 234 кв. м	-
6	ГРПП 1 шт и канавные узлы 4(три) шт.(постоянный отвод)	36 кв.м	-

На участке планируемого размещения объекта были выполнены инженерно-геодезические изыскания. Для укладки газопровода не требуется изменение вертикальной планировки территории. Проект планировки не предусматривает изменение вертикальной планировки существующего рельефа с разработкой допустимых уклонов улиц, проездов, дорог, и т.д. Зоны с особыми условиями использования территории представлены охраняемыми зонами объектов электросетевого хозяйства, газораспределительных сетей, береговой полосой, прибрежно-защитной зоной, водоохранной зоной.

Техническая зона для трассы сформирована в границах территории, используемой для эксплуатации объектов инженерной инфраструктуры. На данной территории сформирована охранная зона газораспределительных сетей

Для введенного в эксплуатацию газопровода будет установлена охранная зона.

Максимальная площадь полосы отвода (в соответствии с Правилами охраны газораспределительных сетей, утвержденные постановлением Правительства Российской Федерации от 20 ноября 2000 года № 878, в части охранной зоны) проектируемого газопровода принята:

- вдоль трасс подземных газопроводов из полиэтиленовых труб в виде территории, ограниченной условными линиями, проходящими на расстоянии 2,0 м от газопровода;
- вокруг отдельно стоящего ГРППШ – в виде территории, ограниченной замкнутой линией, проведенной на расстоянии 10 м от границы.

Координаты границы охранной зоны представлены на чертеже межевания территории на расчетный срок.

На рассматриваемой проектом территории, объекты культурного наследия, памятники архитектуры и особо охраняемые природные территории Федерального, Регионального и местного значения отсутствуют.

Основной задачей гражданской обороны является предупреждение или снижение возможных потерь и разрушений в результате аварий, катастроф,

22		
1	2	3
144	402553	4481115
145	402565	4481121
146	402566	4481118
147	402575	4481122
148	402574	4481125
149	402667	4481164
150	402745	4481198
151	402848	4481247
152	402855	4481248
153	402865	4481252
154	402869	4481254
155	402873	4481255
156	402875	4481256
157	402896	4481264
158	402928	4481278
159	402954	4481291
160	402954	4481291
161	402977	4481300
162	402981	4481302
163	402975	4481315
164	402991	4481322
165	402995	4481312
166	403022	4481324
167	403032	4481328
168	403034	4481328
169	403044	4481330
170	403060	4481336
171	403072	4481339
172	403080	4481341
173	403090	4481345
174	403100	4481348
175	403106	4481350
176	403111	4481352
177	403113	4481352
178	403115	4481352
179	403119	4481354
180	403125	4481356
181	403129	4481357
182	403135	4481358
183	403136	4481359
184	403154	4481364
185	403154	4481363
186	403159	4481364
187	403165	4481365
188	403177	4481369
189	403201	4481376
190	403204	4481377
191	403229	4481386
192	403233	4481390
193	403234	4481392
194	403253	4481398
195	403257	4481399
196	403264	4481401
197	403277	4481404

23		
1	2	3
198	403279	4481405
199	403304	4481409
200	403308	4481409
201	403313	4481409
202	403324	4481410
203	403333	4481410
204	403338	4481411
205	403351	4481412
206	403351	4481417
207	403359	4481417
208	403359	4481414
209	403377	4481416
210	403383	4481415
211	403383	4481412
212	403390	4481413
213	403393	4481413
214	403393	4481414
215	403407	4481415
216	403420	4481415
217	403479	4481418
218	403495	4481417
219	403535	4481422
220	403561	4481425
221	403561	4481423
222	403561	4481422
223	403571	4481422
224	403575	4481422
225	403574	4481425
226	403578	4481423

Прокладка газопровода предусмотрена, в основном, подземно. Система газоснабжения включает:

- подземный газопровод низкого давления в одно- и двухниточном исполнении;
- газораспределительный шкаф (далее – ГРППШ) три штуки.

При решении газоснабжения были учтены требования по надежности и бесперебойности газоснабжения, экономичности сооружений.

Длина участка в границах проектирования составляет: для подземного полиэтиленового газопровода низкого давления – 3 591м.

Ширина полосы отвода земельного участка газопровода для строительства на участке проектирования, учитывая сложившиеся условия эксплуатации, принята в среднем 8-12 м.

Технико-экономические показатели

Технико-экономические показатели проекта планировки территории линейного объекта приведены в таблице 2

Таблица 2

стихийных бедствий, обеспечение устойчивого функционирования жилого образования, создание оптимальных условий для восстановления нарушения производства.

Мероприятия по предупреждению возможных аварий, катастроф, снижению их последствий представляет собой комплекс организационных, инженерно-технических мероприятий, направленных на выявление и устранение причин аварий, максимального снижения возможных разрушений и потерь в случае, если эти процессы полностью не удается устранить, а так же на создание благоприятных условий для проведения аварийно-спасательных и других неотложных работ. Их содержание определяет требования охраны труда, техники безопасности, противопожарной безопасности, правилами эксплуатации энергетических установок, подъемно-кранового оборудования, и т.д.

Нужды на пожаротушение проектируемого квартала осуществляются пожарными частями, расположенными на территории города. В соответствии с Техническими регламентами о требованиях пожарной безопасности (федеральный закон РФ от 22 июля 2008 года № 123-ФЗ) дислокация подразделений пожарной охраны на территориях поселений определяется, исходя из условий, что время прибытия первого подразделения к месту вызова не должно превышать 10 минут. Месторасположение пожарных частей относительно проектируемой территории соответствует нормам.

В целях обеспечения сохранности газоснабжения, создания нормальных условий эксплуатации, предотвращения аварий и несчастных случаев, проектом предусматривается организация охранной зоны действующего газопровода, разработанная на основании «Правил охраны газораспределительных сетей», утвержденных постановлением Правительства РФ от 20 ноября 2000 года № 878.

Контроль, за соблюдением этих правил возлагается на территориальные предприятия по эксплуатации газового хозяйства.

По окончании строительства и уточнении фактического положения газопровода и границ охранной зоны, материалы об охранный зоне оформляются соответствующим образом заказчиком и передаются в администрацию населенного пункта, в службы, занимающиеся оформлением разрешения на производство земляных работ и в организацию, эксплуатирующую газосети.

В охранный зоне газораспределительных сетей в целях предупреждения их повреждения или нарушения условий их нормальной эксплуатации налагаются ограничения, которыми запрещается:

- производить строительство, капитальный ремонт, реконструкцию или снос любых зданий и сооружений;
- складировать материалы, высаживать деревья всех видов и т.п.;
- производить земляные и дорожные работы;
- устраивать проезды для машин и механизмов;
- набрасывать посторонние предметы;
- открывать и закрывать отключающую задвижку;

- складировать химические удобрения, грунт, строительные отходы, выливать растворы щелочей, кислот, солей;

- огораживать и перегораживать охранные зоны, препятствовать доступу персонала эксплуатационных организаций к газопроводу и сооружениям, проведению обслуживания и устранению повреждений;
- разводить огонь или размещать какие-либо закрытые или открытые источники огня.

Организации и частные лица, получившие разрешение на ведение указанных работ в охранный зоне газопровода, обязаны выполнять их с соблюдением мероприятий по его сохранности.

Плановые работы по ремонту и реконструкции газопровода, проходящего по территории землепользователя, производятся по согласованию с ним.

Работы по предотвращению, локализации аварий или ликвидации их последствий на газопровode проводятся в любое время без согласования с землепользователем с обязательным уведомлением о проводимых работах.

Все проводимые работы на газопровode в охранный зоне линии электропередач должны проводиться на основании согласованного с владельцами сетей и наряда допуска.

Согласно природоохранным требованиям все нарушенные или нарушаемые в результате хозяйственной деятельности земли подлежат восстановлению.

Настоящим проектом предусматриваются затраты на благоустройство нарушенной территории.

В рамках благоустройства по окончании строительства выполняются следующие виды работ: уборка и вывоз строительного мусора, засыпка рытвин и ям, зачистка мест, загрязненных маслами, планировка очищенной поверхности, работы по озеленению территории.

Строительство газопровода высокого и низкого давления, необходимо производить в соответствии с действующим законодательством, в сфере охраны окружающей среды и защиты от внешних загрязнений (Водный кодекс Российской Федерации, Земельный кодекс Российской Федерации, Воздушный кодекс Российской Федерации).

При производстве работ необходимо соблюдать требования ВСН 179-85 «Инструкции по рекультивации земель при строительстве трубопроводов». Необходимо восстановить почвенно-растительный покров после окончания строительства газопровода.

Проект межевания территории

Проект межевания территории разработан в составе проекта планировки данной территории. Результатом проекта межевания является определение местоположения проектных границ земельного участка.

В соответствии с действующими нормативными правовыми актами (Градостроительный кодекс Российской Федерации, Земельный кодекс

Российской Федерации и другие нормативные документы) проект межевания территории включает в себя чертежи межевания территории, на которых отображаются:

- границы застроенных земельных участков, в том числе границы земельных участков, на которых расположены линейные объекты;
- границы образуемых земельных участков, планируемых для размещения линейных объектов;
- границы земельных участков, предназначенных для размещения объектов капитального строительства федерального, регионального или местного значения;
- границы зон действия публичных сервитутов.

Границы территорий выделены в соответствии с «Чертежом планировки территории» и с учетом границ ранее выделенных земельных участков фактически сложившихся объектов в пределах границ проектирования.

Проектное решение предусматривает выделение земельного участка для размещения линейного объекта сети газопроводов высокого и низкого давления.

В соответствии с правилами выделения объекта недвижимого имущества, для линейного объекта должен быть сформирован земельный участок, обеспечивающий беспрепятственную его прокладку и дальнейшую эксплуатацию.

В результате межевания образовано 2 земельных участка, поставленных на кадастровый учет (66:58:1401002:334 и 66:58:1401002:333).Дополнительно предлагается поставить на кадастровый учет еще 12 земельных участков. В результате планируемой постановки на кадастровый учет будет сформирована полоса отвода для строительства. По окончании строительства и ввода в эксплуатацию все земельные участки будут сняты с кадастрового учета. Далее, для эксплуатации наземной части (ГРППШ и канавные узлы) будут сформированы 5 (пять) земельных участков. Для эксплуатации подземной линейной части и надземной площадью (три ГРППШ) необходимо изготoвить описание охранной зоны, технический план газопровода и внести сведения в государственный реестр, предназначенный для этой цели. В результате указанных действий на кадастровом учете будут стоять: три земельных участка; охранный зона; законченный строительством объект недвижимости (газопровод низкого давления с четырьмя канавными узлами и одним шкафом распределительным пунктам (ГРППШ)).

Ширина полосы отвода от 8 до 12 м для прокладки открытым способом с учетом движения строительной техники.

Публичные сервитуты не устанавливаются.

После окончания строительства проектируемого газопровода для его последующей эксплуатации и ремонта вместо образованных земельных участков устанавливается зона с особыми условиями использования -

охранная зона газопровода, которая представляет собой полосу вдоль газопровода шириной 4 метра.

Общая площадь отвода под проектируемый газопровод 28 067 кв. м.

Характеристики земельных участков представлены в таблице 3

Координаты поворотных точек границ образованных земельных участков представлены в таблицах 4 - 47.

Таблица 3

№ 3У(ЧЗУ)	Вид разрешенного использования в соответствии с классификатором видов разрешенного использования земельных участков (частей земельных участков)¹	Адрес, месторасположение	Категория земель	Площ аль, кв.м.	Обр еме ния
66:58:14 01002:3 33	Коммунальное обслуживание (3.1)	Свердловская область, город Первоуральск, д. Коновалово, ул. Нагорная	Земли населенны х пунктов	7 346	-
66:58:14 01002:3 34	Коммунальное обслуживание (3.1)	Свердловская область, город Первоуральск, д. Коновалово, ул. Нагорная	Земли населенны х пунктов	2 421	-
3У1	Коммунальное обслуживание (3.1)	Свердловская область, город Первоуральск, д. Коновалово, ул. Нагорная	Земли населенны х пунктов	5021	-
3У2	Коммунальное обслуживание (3.1)	Свердловская область, город Первоуральск, д. Коновалово, ул. Нагорная	Земли населенны х пунктов	4803	-
3У3	Коммунальное обслуживание (3.1)	Свердловская область, город Первоуральск, д. Коновалово, ул. Нагорная	Земли населенны х пунктов	518	-
3У4	Коммунальное обслуживание (3.1)	Свердловская область, город Первоуральск, д. Коновалово, ул. Нагорная	Земли населенны х пунктов	1428	-
3У5	Коммунальное обслуживание (3.1)	Свердловская область, город Первоуральск, д. Коновалово, ул. Нагорная	Земли населенны х пунктов	1416	-
3У6	Коммунальное обслуживание (3.1)	Свердловская область, город Первоуральск, д. Коновалово, ул. Нагорная	Земли населенны х пунктов	47	-
3У7	Коммунальное обслуживание (3.1)	Свердловская область, город Первоуральск, д. Коновалово, ул. Нагорная	Земли населенны х пунктов	1556	-

29					
№ 3У(ЧЗУ)	Вид разрешенного использования в соответствии с классификатором видов разрешенного использования земельных участков (частей земельных участков)¹	Адрес, месторасположение	Категория земель	Площ аль, кв.м.	Обр еме ния
3У8	Коммунальное обслуживание (3.1)	Свердловская область, город Первоуральск, д. Коновалово, ул. Нагорная	Земли населенны х пунктов	412	-
3У9	Коммунальное обслуживание (3.1)	Свердловская область, город Первоуральск, д. Коновалово, ул. Нагорная	Земли населенны х пунктов	478	-
3У10	Коммунальное обслуживание (3.1)	Свердловская область, город Первоуральск, д. Коновалово, ул. Нагорная	Земли населенны х пунктов	840	-
3У11	Коммунальное обслуживание (3.1)	Свердловская область, город Первоуральск, д. Коновалово, ул. Нагорная	Земли населенны х пунктов	11	-
3У12	Коммунальное обслуживание (3.1)	Свердловская область, город Первоуральск, д. Коновалово, ул. Нагорная	Земли населенны х пунктов	5	-
:1/чу1	Коммунальное обслуживание (3.1)	Свердловская область, город Первоуральск, д. Коновалово, ул. Нагорная	Земли населенны х пунктов	4	-
:10/чу1	Коммунальное обслуживание (3.1)	Свердловская область, город Первоуральск, д. Коновалово, ул. Нагорная	Земли населенны х пунктов	83	-
:101/чу 1	Коммунальное обслуживание (3.1)	Свердловская область, город Первоуральск, д. Коновалово, ул. Нагорная	Земли населенны х пунктов	47	-
:102/чу 1	Коммунальное обслуживание (3.1)	Свердловская область, город Первоуральск, д. Коновалово, ул. Нагорная	Земли населенны х пунктов	94	-
:105/чу 1	Коммунальное обслуживание (3.1)	Свердловская область, город Первоуральск, д. Коновалово, ул. Нагорная	Земли населенны х пунктов	159	-
:108/чу 1	Коммунальное обслуживание (3.1)	Свердловская область, город Первоуральск, д. Коновалово, ул. Нагорная	Земли населенны х пунктов	44	-
:109/чу	Коммунальное	Свердловская область,	Земли	257	-

30

№ ЗУ(ЧЗУ)	Вид разрешенного использования в соответствии с классификатором видов разрешенного использования земельных участков (частей земельных участков)*	Адрес, месторасположение	Категория земель	Площадь, кв.м.	Объем
1	обслуживание (3.1)	город Первоуральск, д. Коновалово, ул. Нагорная	населенных пунктов		
:11/чзу1	Коммунальное обслуживание (3.1)	Свердловская область, город Первоуральск, д. Коновалово, ул. Нагорная	Земли населенных пунктов	68	-
:14/чзу1	Коммунальное обслуживание (3.1)	Свердловская область, город Первоуральск, д. Коновалово, ул. Нагорная	Земли населенных пунктов	53	-
:2/чзу1	Коммунальное обслуживание (3.1)	Свердловская область, город Первоуральск, д. Коновалово, ул. Нагорная	Земли населенных пунктов	26	-
:33/чзу1	Коммунальное обслуживание (3.1)	Свердловская область, город Первоуральск, д. Коновалово, ул. Нагорная	Земли населенных пунктов	8	-
:334/чзу1	Коммунальное обслуживание (3.1)	Свердловская область, город Первоуральск, д. Коновалово, ул. Нагорная	Земли населенных пунктов	10	-
:334/чзу2	Коммунальное обслуживание (3.1)	Свердловская область, город Первоуральск, д. Коновалово, ул. Нагорная	Земли населенных пунктов	5	-
:334/чзу3	Коммунальное обслуживание (3.1)	Свердловская область, город Первоуральск, д. Коновалово, ул. Нагорная	Земли населенных пунктов	5	-
:34/чзу1	Коммунальное обслуживание (3.1)	Свердловская область, город Первоуральск, д. Коновалово, ул. Нагорная	Земли населенных пунктов	12	-
:37/чзу1	Коммунальное обслуживание (3.1)	Свердловская область, город Первоуральск, д. Коновалово, ул. Нагорная	Земли населенных пунктов	44	-
:38/чзу1	Коммунальное обслуживание (3.1)	Свердловская область, город Первоуральск, д. Коновалово, ул. Нагорная	Земли населенных пунктов	50	-
:4/чзу1	Коммунальное обслуживание (3.1)	Свердловская область, город Первоуральск, д. Коновалово, ул. Нагорная	Земли населенных пунктов	42	-

33

1	2	3
25	402232	1480976
26	402220	1480973
27	402190	1480960
28	402108	1480923
29	402080	1480910
30	402081	1480908
31	402221	1480970
32	402233	1480973
33	402183	1480947
34	402179	1480943
35	402061	1480879
36	402048	1480878
37	402027	1480874
38	402027	1480871
39	402068	1480879
40	402104	1480898
41	402118	1480906
42	402182	1480940
43	402185	1480944
44	402263	1480985
45	402368	1481039
46	402379	1481045
47	402403	1481057
48	402415	1481056
49	402505	1481098
50	402529	1481109
51	402539	1481117
52	402566	1481129
53	402637	1481162
54	402673	1481174
Условный номер земельного участка 3У2		
Площадь земельного участка 4803 м²		
Обозначение характерных точек границ	Координаты, м	
	X	Y
55	402977	1481300
56	402981	1481302
57	402975	1481315
58	402991	1481322
59	402995	1481312
60	403022	1481324
61	403021	1481326
62	403033	1481332
63	403042	1481336
64	403044	1481330
65	403060	1481336
66	403072	1481339
67	403080	1481341
68	403090	1481345
69	403100	1481348

36

1	2	3
168	402954	1481291
Условный номер земельного участка 3У3		
Площадь земельного участка 518 м²		
Обозначение характерных точек границ	Координаты, м	
	X	Y
193	402417	1481069
194	402427	1481075
195	402424	1481073
196	402422	1481077
197	402414	1481073
198	402397	1481064
199	402376	1481054
200	402360	1481047
201	402332	1481034
202	402309	1481023
203	402299	1481018
204	402300	1481014
205	402313	1481020
206	402410	1481068
Условный номер земельного участка 3У4		
Площадь земельного участка 1428 м²		
Обозначение характерных точек границ	Координаты, м	
	X	Y
207	402781	1481232
208	402827	1481252
209	402827	1481253
210	402829	1481254
211	402829	1481253
212	402842	1481259
213	402842	1481259
214	402840	1481264
215	402835	1481261
216	402836	1481259
217	402834	1481258
218	402833	1481260
219	402799	1481244
220	402784	1481237
221	402783	1481239
222	402774	1481234
223	402775	1481233
224	402649	1481176
225	402650	1481174
226	402634	1481167
227	402632	1481170
228	402599	1481154
229	402600	1481154
230	402595	1481153
231	402578	1481146
232	402577	1481148

31

№ ЗУ(ЧЗУ)	Вид разрешенного использования в соответствии с классификатором видов разрешенного использования земельных участков (частей земельных участков)*	Адрес, месторасположение	Категория земель	Площадь, кв.м.	Объем
		Коновалово, ул. Нагорная	х пунктов		
:43/чзу1	Коммунальное обслуживание (3.1)	Свердловская область, город Первоуральск, д. Коновалово, ул. Нагорная	Земли населенных пунктов	41	-
:46/чзу1	Коммунальное обслуживание (3.1)	Свердловская область, город Первоуральск, д. Коновалово, ул. Нагорная	Земли населенных пунктов	50	-
:5/чзу1	Коммунальное обслуживание (3.1)	Свердловская область, город Первоуральск, д. Коновалово, ул. Нагорная	Земли населенных пунктов	62	-
:52/чзу1	Коммунальное обслуживание (3.1)	Свердловская область, город Первоуральск, д. Коновалово, ул. Нагорная	Земли населенных пунктов	150	-
:55/чзу1	Коммунальное обслуживание (3.1)	Свердловская область, город Первоуральск, д. Коновалово, ул. Нагорная	Земли населенных пунктов	80	-
:58/чзу1	Коммунальное обслуживание (3.1)	Свердловская область, город Первоуральск, д. Коновалово, ул. Нагорная	Земли населенных пунктов	24	-
:67/чзу1	Коммунальное обслуживание (3.1)	Свердловская область, город Первоуральск, д. Коновалово, ул. Нагорная	Земли населенных пунктов	73	-
:7/чзу1	Коммунальное обслуживание (3.1)	Свердловская область, город Первоуральск, д. Коновалово, ул. Нагорная	Земли населенных пунктов	40	-
:7/чзу2	Коммунальное обслуживание (3.1)	Свердловская область, город Первоуральск, д. Коновалово, ул. Нагорная	Земли населенных пунктов	71	-
:72/чзу1	Коммунальное обслуживание (3.1)	Свердловская область, город Первоуральск, д. Коновалово, ул. Нагорная	Земли населенных пунктов	59	-
:8/чзу1	Коммунальное обслуживание (3.1)	Свердловская область, город Первоуральск, д. Коновалово, ул. Нагорная	Земли населенных пунктов	88	-

34

1	2	3
70	403106	1481350
71	403111	1481352
72	403113	1481352
73	403115	1481352
74	403119	1481354
75	403125	1481356
76	403129	1481357
77	403135	1481358
78	403136	1481359
79	403154	1481364
80	403155	1481365
81	403176	1481371
82	403133	1481362
83	403125	1481360
84	403080	1481347
85	403037	1481335
86	402997	1481316
87	402994	1481323
88	402993	1481324
89	402972	1481315
90	402977	1481304
91	402853	1481250
92	402847	1481250
93	402840	1481247
94	402832	1481244
95	402809	1481233
96	402781	1481219
97	402748	1481204
98	402730	1481196
99	402703	1481184
100	402675	1481171
101	402639	1481159
102	402568	1481126
103	402541	1481114
104	402531	1481106
105	402507	1481094
106	402416	1481053
107	402404	1481054
108	402381	1481042
109	402369	1481036
110	402264	1480981
111	402188	1480941
112	402184	1480937
113	402120	1480902
114	402106	1480895
115	402066	1480873
116	402063	1480872
117	402061	1480874
118	402028	1480867

37

1	2	3
233	402548	1481137
234	402524	1481125
235	402523	1481126
236	402511	1481120
237	402511	1481119
238	402490	1481110
239	402461	1481096
240	402451	1481090
241	402450	1481091
242	402438	1481086
243	402432	1481083
244	402433	1481081
245	402429	1481079
246	402430	1481076
247	402442	1481082
248	402459	1481089
249	402478	1481099
250	402502	1481111
251	402534	1481128
252	402556	1481137
253	402606	1481157
254	402631	1481168
255	402633	1481165
256	402736	1481212
Условный номер земельного участка 3У5		
Площадь земельного участка 1416 м²		
Обозначение характерных точек границ	Координаты, м	
	X	Y
257	403176	1481375
258	403199	1481382
259	403222	1481394
260	403201	1481386
261	403163	1481375
262	403158	1481374
263	403123	1481366
264	403028	1481337
265	403000	1481325
266	402997	1481331
267	402982	1481324
268	402964	1481316
269	402968	1481307
270	402947	1481299
271	402930	1481294
272	402928	1481297
273	402884	1481274
274	402843	1481255
275	402839	1481254
276	402840	1481251
277	402846	1481254

32

№ ЗУ(ЧЗУ)	Вид разрешенного использования в соответствии с классификатором видов разрешенного использования земельных участков (частей земельных участков)*	Адрес, месторасположение	Категория земель	Площадь, кв.м.	Объем
		Нагорная			
:9/чзу1	Коммунальное обслуживание (3.1)	Свердловская область, город Первоуральск, д. Коновалово, ул. Нагорная	Земли населенных пунктов	31	-
:99/чзу1	Коммунальное обслуживание (3.1)	Свердловская область, город Первоуральск, д. Коновалово, ул. Нагорная	Земли населенных пунктов	33	-

* Классификатор видов разрешенного использования земельных участков, утвержден Приказом Министерства экономического развития Российской Федерации от 01 сентября 2014 года №540.

Таблица 4

Условный номер земельного участка 3У1		
Площадь земельного участка 5021 м²		
Обозначение характерных точек границ	Координаты, м	
	X	Y
1	2	3
1	402702	1481187
2	402729	1481199
3	402746	1481207
4	402779	1481222
5	402808	1481236
6	402830	1481247
7	402837	1481250
8	402836	1481252
9	402782	1481229
10	402738	1481209
11	402631	1481160
12	402630	1481163
13	402607	1481153
14	402557	1481133
15	402536	1481125
16	402503	1481108
17	402479	1481096
18	402460	1481086
19	402444	1481079
20	402418	1481066
21	402411	1481064
22	402315	1481017
23	402289	1481006
24	402280	1480999

35

1	2	3
119	402029	1480864
120	402050	1480868
121	402059	1480869
122	402060	1480867
123	402063	1480865
124	402063	1480865
125	402062	1480866
126	402068	1480870
127	402069	1480868
128	402071	1480870
129	402070	1480872
130	402106	1480891
131	402106	1480892
132	402111	1480896
133	402112	1480895
134	402186	1480934
135	402190	1480939
136	402262	1480976
137	402263	1480973
138	402279	1480980
139	402277	1480984
140	402366	1481031
141	402367	1481029
142	402379	1481034
143	402388	1481038
144	402387	1481041
145	402405	1481050
146	402416	1481050
147	402427	1481055
148	402533	1481103
149	402538	1481107
150	402538	1481108
151	402540	1481109
152	402553	1481115
153	402565	1481121
154	402566	1481118
155	402575	1481122
156	402574	1481125
157	402667	1481164
158	402745	1481198
159	402848	1481247
160	402855	1481248
161	402865	1481252
162	402869	1481254
163	402873	1481255
164	402875	1481256
165	402896	1481264
166	402928	1481278
167	402954	1481291

39

1	2	3
319	403232	1481394
320	403238	1481396
321	403252	1481402
322	403263	1481402
323	403264	1481401
324	403277	1481404
325	403276	1481407
326	403287	1481410
327	403303	1481412
328	403304	1481409
329	403308	1481409
330	403313	1481409
331	403324	1481410
332	403325	1481415
333	403332	1481416
334	403333	1481410
335	403338	1481411
336	403337	1481417
337	403351	1481417
338	403359	1481417
339	403359	1481414
340	403377	1481416
341	403383	1481415
342	403383	1481412
343	403390	1481413
344	403390	1481417
345	403407	1481418
346	403420	1481418
347	403420	1481415
348	403479	1481418
349	403495	1481417
350	403535	1481422
351	403561	1481425
352	403561	1481423
353	403574	1481425
354	403578	1481423
355	403579	1481423
356	403588	1481424
357	403588	1481427
358	403620	1481430
359	403625	1481430
Условный номер земельного участка :3У8		
Площадь земельного участка 412 м²		
Обозначение характерных точек границ	Координаты, м	
	X	Y
360	403489	1481425
361	403489	1481428
362	403479	1481428
363	403387	1481424

42

1	2	3
132	402111	1480896
131	402106	1480892
130	402106	1480891
Условный номер земельного участка :108/чпу1		
Площадь земельного участка 44 м²		
Обозначение характерных точек границ	Координаты, м	
	X	Y
395	403034	1481328
62	403033	1481332
61	403021	1481326
60	403022	1481324
396	403032	1481328
Условный номер земельного участка :14/чпу1		
Площадь земельного участка 53 м²		
Обозначение характерных точек границ	Координаты, м	
	X	Y
64	403044	1481330
63	403042	1481336
62	403033	1481332
395	403034	1481328
Условный номер земельного участка :72/чпу1		
Площадь земельного участка 59 м²		
Обозначение характерных точек границ	Координаты, м	
	X	Y
397	403177	1481369
81	403176	1481371
80	403155	1481365
79	403154	1481364
398	403154	1481363
399	403159	1481364
400	403165	1481365
Условный номер земельного участка :11/чпу1		
Площадь земельного участка 68 м²		
Обозначение характерных точек границ	Координаты, м	
	X	Y
401	403201	1481376
314	403200	1481378
402	403190	1481375
81	403176	1481371
397	403177	1481369
Условный номер земельного участка :55/чпу1		
Площадь земельного участка 80 м²		
Обозначение характерных точек границ	Координаты, м	
	X	Y
403	403229	1481386
404	403233	1481390
318	403233	1481390
317	403224	1481387
316	403215	1481384

45

1	2	3
289	402886	1481282
288	402912	1481293
Условный номер земельного участка :58/чпу1		
Площадь земельного участка 24 м²		
Обозначение характерных точек границ	Координаты, м	
	X	Y
289	402886	1481282
425	402885	1481285
426	402879	1481282
290	402882	1481278
Условный номер земельного участка :109/чпу1		
Площадь земельного участка 257 м²		
Обозначение характерных точек границ	Координаты, м	
	X	Y
290	402882	1481278
426	402879	1481282
427	402840	1481264
214	402840	1481264
428	402842	1481257
429	402854	1481263
430	402859	1481266
Условный номер земельного участка :46/чпу1		
Площадь земельного участка 50 м²		
Обозначение характерных точек границ	Координаты, м	
	X	Y
225	402650	1481174
224	402649	1481176
431	402634	1481169
432	402632	1481174
433	402631	1481173
227	402632	1481170
226	402634	1481167
Условный номер земельного участка :102/чпу1		
Площадь земельного участка 94 м²		
Обозначение характерных точек границ	Координаты, м	
	X	Y
1	2	3
227	402632	1481170
433	402631	1481173
434	402620	1481169
435	402604	1481159
436	402594	1481155
230	402595	1481153
229	402600	1481154
228	402599	1481157
Условный номер земельного участка :101/чпу1		
Площадь земельного участка 47 м²		
Обозначение характерных точек границ	Координаты, м	
	X	Y

40

1	2	3
364	403377	1481426
365	403310	1481419
366	403277	1481415
367	403255	1481409
368	403229	1481400
369	403224	1481395
370	403229	1481398
371	403252	1481406
372	403276	1481412
373	403309	1481417
374	403324	1481419
375	403377	1481425
376	403388	1481423
377	403479	1481425
Условный номер земельного участка :3У9		
Площадь земельного участка 478 м²		
Обозначение характерных точек границ	Координаты, м	
	X	Y
378	403641	1481440
379	403648	1481442
380	403648	1481442
381	403641	1481441
382	403619	1481440
383	403534	1481432
384	403500	1481428
385	403500	1481437
386	403490	1481436
387	403490	1481435
388	403492	1481435
389	403492	1481425
390	403495	1481425
391	403530	1481429
392	403566	1481432
393	403582	1481434
394	403620	1481437
Условный номер земельного участка :3У10		
Площадь земельного участка 840 м²		
Обозначение характерных точек границ	Координаты, м	
	X	Y
169	402251	1480990
170	402250	1480993
171	402229	1480982
172	402218	1480980
173	402202	1480974
174	402170	1480959
175	402142	1480946
176	402110	1480932
177	402110	1480932

43

1	2	3
315	403210	1481382
314	403200	1481378
401	403201	1481376
405	403204	1481377
Условный номер земельного участка :10/чпу1		
Площадь земельного участка 83 м²		
Обозначение характерных точек границ	Координаты, м	
	X	Y
406	403253	1481398
407	403253	1481399
321	403252	1481402
320	403238	1481396
319	403232	1481394
318	403233	1481390
404	403233	1481390
408	403234	1481392
Условный номер земельного участка :9/чпу1		
Площадь земельного участка 31 м²		
Обозначение характерных точек границ	Координаты, м	
	X	Y
323	403264	1481401
322	403263	1481402
321	403252	1481402
407	403253	1481399
406	403253	1481398
409	403257	1481399
Условный номер земельного участка :8/чпу1		
Площадь земельного участка 88 м²		
Обозначение характерных точек границ	Координаты, м	
	X	Y
328	403304	1481409
327	403303	1481412
326	403287	1481410
325	403276	1481407
324	403277	1481404
410	403279	1481405
Условный номер земельного участка :5/чпу1		
Площадь земельного участка 62 м²		
Обозначение характерных точек границ	Координаты, м	
	X	Y
411	403407	1481415
345	403407	1481418
344	403390	1481417
343	403390	1481413
412	403393	1481413
413	403393	1481414
Условный номер земельного участка :4/чпу1		
Площадь земельного участка 42 м²		
Обозначение характерных точек границ	Координаты, м	
	X	Y

46

1	2	3
230	402595	1481153
436	402594	1481155
232	402577	1481148
231	402578	1481146
Условный номер земельного участка :99/чпу1		
Площадь земельного участка 33 м²		
Обозначение характерных точек границ	Координаты, м	
	X	Y
1	2	3
233	402548	1481137
437	402534	1481132
235	402523	1481126
234	402524	1481125
Условный номер земельного участка :43/чпу1		
Площадь земельного участка 41 м²		
Обозначение характерных точек границ	Координаты, м	
	X	Y
438	402430	1481076
245	402429	1481079
244	402433	1481081
243	402432	1481083
196	402422	1481077
195	402424	1481073
Условный номер земельного участка :38/чпу1		
Площадь земельного участка 50 м²		
Обозначение характерных точек границ	Координаты, м	
	X	Y
204	402300	1481014
203	402299	1481018
189	402287	1481012
188	402288	1481009
Условный номер земельного участка :37/чпу1		
Площадь земельного участка 44 м²		
Обозначение характерных точек границ	Координаты, м	
	X	Y
192	402261	1480995
191	402262	1480999
170	402250	1480993
169	402251	1480990
Условный номер земельного участка :7/чпу2		
Площадь земельного участка 71 м²		
Обозначение характерных точек границ	Координаты, м	
	X	Y
439	403351	1481412
337	403351	1481417
336	403337	1481417
335	403338	1481411
Условный номер земельного участка :7/чпу1		
Площадь земельного участка 40 м²		

41

178	402101	2	1480928	3
179	402101		1480927	
180	402077		1480917	
181	402079		1480914	
182	402107		1480926	
183	402188		1480963	
184	402219		1480976	
185	402230		1480979	
186	402279		1481002	
187	402287		1481009	
188	402288		1481009	
189	402287		1481012	
190	402286		1481012	
191	402262		1480999	
192	402261		1480995	
Условный номер земельного участка		3У11		
Площадь земельного участка 11 м²				
Обозначение характерных точек		Координаты, м		
гранци		X	Y	
216		402836	1481259	
215		402835	1481261	
444		402835	1481262	
445		402832	1481261	
446		402833	1481260	
218		402833	1481260	
217		402834	1481258	
Условный номер земельного участка		3У12		
Площадь земельного участка 5 м²				
Обозначение характерных точек		Координаты, м		
гранци		X	Y	
451		402830	1481252	
211		402829	1481253	
210		402829	1481254	
209		402827	1481253	
208		402827	1481252	
452		402828	1481251	
Условный номер земельного участка		34чч/1		
Площадь земельного участка 12 м²				
Обозначение характерных точек		Координаты, м		
гранци		X	Y	
127		402069	1480868	
126		402068	1480870	
125		402062	1480866	
124		402063	1480865	
Условный номер земельного участка		33чч/1		
Площадь земельного участка 8 м²				
Обозначение характерных точек		Координаты, м		
гранци		X	Y	
133		402112	1480895	

48

Таблица 5

Охранная зона			
Площадь земельного участка - 12,234 м²			
Обозначение характерных точек границ	Координаты, м		
	X	Y	
1	2	3	
1	403582	481423	
2	403586	481424	
3	403585	481430	
4	403620	481433	
5	403642	481434	
6	403649	481435	
7	403649	481439	
8	403641	481438	
9	403620	481437	
10	403534	481429	
11	403498	481425	
12	403497	481436	
13	403493	481436	
14	403494	481424	
15	403479	481425	
16	403387	481421	
17	403377	481423	
18	403278	481412	
19	403255	481406	
20	403231	481398	
21	403225	481392	
22	403164	481372	
23	403158	481371	
24	403124	481363	
25	403029	481334	
26	402999	481321	
27	402994	481331	
28	402966	481319	
29	402971	481306	
30	402852	481254	
31	402849	481254	
32	402847	481259	
33	402860	481264	
34	402928	481297	
35	402927	481301	
36	402858	481268	
37	402846	481263	
38	402840	481276	
39	402819	481266	
40	402825	481253	
41	402782	481233	
42	402781	481237	
43	402777	481236	
44	402779	481232	

51

1	2	3
143	402276	480979
144	402273	480985
145	402368	481035
146	402370	481030
147	402373	481032
148	402371	481036
149	402380	481041
150	402382	481035
151	402386	481037
152	402383	481042
153	402404	481053
154	402416	481052
155	402425	481057
156	402492	481088
157	402505	481094
158	402507	481090
159	402510	481092
160	402509	481095
161	402532	481106
162	402541	481114
163	402566	481125
164	402569	481119
165	402572	481121
166	402570	481127
167	402602	481142
168	402639	481158
169	402668	481169
170	402670	481165
171	402674	481167
172	402672	481170
173	402675	481171
174	402702	481183
175	402703	481179
176	402707	481181
177	402705	481185
178	402728	481195
179	402730	481192
180	402733	481193
181	402732	481196
182	402746	481203
183	402748	481199
184	402752	481201
185	402750	481205
186	402781	481219
187	402822	481239
188	402847	481250
189	402853	481251
190	402879	481262
191	402880	481258

54

Скальные грунты вскрыты практически всеми скважинами на глубине 0,2-2,8 м и представлены гранитами. С поверхности скальные грунты перекрыты корой выветривания мезозойского возраста. Кора выветривания коренных пород представлена дисперсией, обломочной и трещиноватой зонами. Трещиноватая зона соответствует начальной стадии физического выветривания пород и сложена выветрелыми и слабыветрелыми скальными грунтами.

Обломочная зона, характеризующаяся начальным разложением исходных пород и образованием расчлененного зловия, представлена дресвяно-щебенистыми грунтами с супесчаным заполнителем.

Дисперсная зона коры выветривания характеризуется химико-минералогическим преобразованием исходных пород и представлена преимущественно супесчаными продуктами выветривания.

Коренные породы перекрыты делювиальными суглинками твердой консистенции, мощность которых составляет 0,2-0,3 м. Вблизи рек и на заболоченных участках распространены аллювиальные отложения, мощностью до 1,9 м.

С поверхности на участках автодорог и придомовых площадках распространены насыпные грунты, мощностью 0,2-0,7 м. В местах, где инженерно-геологический разрез проходит по территории огоролов местных жителей и неиспользуемых территорий, с поверхности сохранен почвенно-растительный слой, мощностью 0,2-0,4 м.

Ниже приводится описание выделенных элементов.

ИГЭ – 1 Насыпной грунт (ИЭ) - представлен суглинками и щебнем отсыпки автомобильной автодороги, асфальтом.

По способу укладки грунт относится к отсыпанным сухим способом. Давность отсыпки насыпного грунта более 10 лет – процесс самоуплотнения и упрочнения грунта завершен.

Грунты характеризуются неоднородным составом и сложением и в соответствии с п.9.1.1 СП 11-105-97 часть III относится к природным образованиям, переменным с мест их естественного залегания с использованием транспортных средств. В соответствии с табл.5 СНиП 2.02.01-83* классифицируются как насыпи планомерно возведенные.

Так как насыпной грунт является неоднородным по составу, неравномерным по плотности и связности, залегает в зоне сезонного промерзания, оставлять грунт в основании сооружений не рекомендуется.

По трудности разработки насыпные грунты относятся к п.41А, 35Г согласно ГЭСН-2001-01.

Почвенно-растительный слой (ИЭ) распространен практически повсеместно, содержит корни кустарников, осен, берез. Мощность слоя 0,2-0,4 м. Использовать в качестве основания не рекомендуется.

По трудности разработки относится к п.9Б согласно ГЭСН-2001-01.

ИГЭ – 2 Суглинок делювиальный (дЭ) - темно-коричневого цвета, полутвердый, в единичных случаях твердый. Не нормируется, так как

55

залегает с поверхности в слое сезонного промерзания. Мощность слоя не превышает 0,3 м.

Основанием проектируемых сооружений служить не будет.

По трудности разработки супеси делювиальные относятся к п.35Б согласно ГЭСН-2001-01.

ИГЭ – 3 Суглинок аллювиальный (аЭ) - серого, серо-зеленого цвета, легкий, песчаный, полутвердый и тугопластичный. Грунт характеризуется по результатам лабораторных исследований 5 проб грунта ненарушенной структуры, с использованием нормативной литературы; по ним выполнена статистическая обработка (коэффициенты вариации, коэффициенты надежности и расчетные значения основных показателей при доверительной вероятности 0.85 и 0.95).

По содержанию сульфатов для бетонов аллювиальный грунт неагрессивен к бетону нормальной проницаемости (W4), обладает средней коррозионной агрессивностью по отношению к углеродистой стали, средней - к свинцовым оболочкам кабеля и высокой к алюминиевым оболочкам кабеля.

По степени морозоопасности суглинок аллювиальный относится к группе слабопучинистых грунтов по табл.39, т.к. параметр Rf, рассчитанный по формуле 21 составил 0,0020. В случае залегания урвия подземных вод у границы сезонного промерзания грунтов или полного водонасыщения, грунты слоя, согласно п.2.137., приобретут сильнопучинистые свойства.

Условное расчетное сопротивление суглинков аллювиальных рекомендуем принять равным 0,19 МПа по табл.В.3.3. Приложения В СП 22.13330.2011.

По трудности разработки суглинок аллювиальный относится к п.35Б согласно ГЭСН-2001-01.

ИГЭ – 4 Супесь элювиальная (еМз) - светло-коричневого, коричневого, светло-серого, серо-голубого, серо-зеленого, сине-зеленого и сине-коричневого цвета, пылеватая и песчанистая твердая, в единичном случае пластичная, дресвяная – продукт выветривания гранитов. Будет служить основанием проектируемых сооружений.

Грунт характеризуется по результатам лабораторных исследований 13 проб грунта нарушенной и ненарушенной структуры, с использованием материалов прошлых лет и нормативной литературы; по ним выполнена статистическая обработка (коэффициенты вариации, коэффициенты надежности и расчетные значения основных показателей при доверительной вероятности 0.85 и 0.95).

По содержанию сульфатов для бетонов элювиальный грунт неагрессивен к бетону нормальной проницаемости (W4), обладает высокой коррозионной агрессивностью по отношению к углеродистой стали, средней - к свинцовым оболочкам кабеля и высокой к алюминиевым оболочкам кабеля.

По степени морозоопасности супеси элювиальные относятся к группе слабопучинистых грунтов по табл.39 Пособия ..., т.к. параметр Rf,

56

рассчитанный по формуле 21 Пособия ..., составил 0,0026. В случае залегания урвия подземных вод у границы сезонного промерзания грунтов или полного водонасыщения, грунты слоя, согласно п.2.137. Пособия ..., приобретут сильнопучинистые свойства.

Условное расчетное сопротивление элювиальных грунтов рекомендуем принять равным 0,28 МПа по табл.В.8. Приложения В СП 22.13330.2011.

По трудности разработки супеси элювиальные относятся к п.36Б,В согласно ГЭСН-2001-01.

ИГЭ – 5 Дресвяно-щебенистый грунт (еМз) - коричневого цвета, с супесчаным заполнителем текучим. Грунт будет служить основанием проектируемых сооружений. Характеризуется по результатам лабораторных исследований 6-и проб.

Нормативное значение плотности приведено в табл.9.1, главы «Заключение» и в прил. II, Лист 1.

По содержанию сульфатов для бетонов дресвяно-щебенистый грунт неагрессивен к бетону нормальной проницаемости (W4), обладает низкой коррозионной агрессивностью по отношению к углеродистой стали, низкой - к свинцовым оболочкам кабеля и высокой к алюминиевым оболочкам кабеля.

Условное расчетное сопротивление щебенистых грунтов рекомендуем принять равным 0,6 МПа табл. В.6....

По трудности разработки щебенистые грунты относятся к п.13 согласно ГЭСН-2001-01.

ИГЭ – 6 Скальный грунт средней прочности (Pz) - серого цвета. Грунт выветрелый, трещиноватый и сильнотрещиноватый, ожелезненный по трещинам, очень плотный. Керн в виде обломков. Характеризуется по результатам лабораторных исследований 6 проб, по которым определена плотность и предел прочности на одноосное сжатие в водонасыщенном состоянии.

По трудности разработки грунты слоя относятся к п.19Б согласно ГЭСН-2001-01, группа разработки для одноконвального экскаватора – 6 (после разрыхления).

ИГЭ – 7 Скальный грунт прочный (Pz) - серого цвета. Грунт слабыветрелый, трещиноватый, ожелезненный по трещинам, очень плотный. Керн в виде столбиков. Характеризуется по результатам лабораторных исследований 8 проб, по которым определены плотность и предел прочности на одноосное сжатие в водонасыщенном состоянии.

По трудности разработки грунты слоя относятся к п.19Г согласно ГЭСН-2001-01, группа разработки для одноконвального экскаватора – 6 (после разрыхления).

Современное использование территории

В настоящее время рассматриваемая территория в границах проектирования находится на застроенной территории, на данной территории

49

1	2	3
45	402633	481166
46	402631	481170
47	402621	481166
48	402613	481161
49	402612	481163
50	402609	481161
51	402610	481159
52	402605	481157
53	402557	481138
54	402557	481139
55	402553	481138
56	402554	481136
57	402536	481129
58	402529	481126
59	402529	481126
60	402526	481125
61	402526	481124
62	402503	481112
63	402502	481114
64	402499	481113
65	402500	481111
66	402479	481100
67	402478	481103
68	402474	481101
69	402476	481098
70	402459	481090
71	402442	481082
72	402417	481069
73	402410	481068
74	402365	481046
75	402365	481047
76	402363	481047
77	402361	481046
78	402362	481044
79	402311	481019
80	402287	481009
81	402279	481003
82	402230	480980
83	402219	480977
84	402215	480975
85	402215	480977
86	402211	480976
87	402212	480974
88	402109	480928
89	402107	480931
90	402104	480929
91	402105	480926
92	402079	480914
93	402081	480911

52

1	2	3
192	402884	481260
193	402882	481263
194	402907	481274
195	402908	481270
196	402912	481272
197	402910	481275
198	402947	481291
199	402948	481288
200	402952	481289
201	402950	481292
202	402977	481304
203	402971	481316
204	402992	481325
205	402996	481316
206	403031	481330
207	403116	481356
208	403116	481354
209	403120	481355
210	403119	481358
211	403159	481367
212	403164	481368
213	403203	481380
214	403227	481389
215	403233	481394
216	403251	481401
217	403252	481399
218	403256	481400
219	403255	481402
220	403269	481406
221	403269	481405
222	403273	481406
223	403273	481407
224	403278	481408
225	403377	481419
226	403386	481417
227	403386	481412
228	403390	481413
229	403390	481417
230	403479	481421
231	403495	481420
232	403535	481425
233	403564	481428
234	403564	481422
235	403568	481422
236	403568	481428
237	403581	481429

53

Краткая характеристика района работ

Месторасположение

Проектируемый газопровод: «Газификация деревни Старые Решеты» расположен в Свердловской области, деревня Старые Решеты, город Первоуральск. Протяженность участка– 16 426 м. Территория в границах проектирования составляет 28,0 га.

Климатические характеристики

Площадка строительства находится в деревни Старые Решеты Свердловской области. Трасса проектируемого газопровода проходит по основным улицам д. Старые Решеты.

Территория имеет преимущественно техногенный рельеф. Абсолютные отметки поверхности на площадке проектируемого строительства изменяются в пределах 270-296 м.

В геоморфологическом отношении район работ расположен по обоим склонам долины реки Решеты. Река пересекается улицей Пупкина между домами №№57,59 и №№80-82.

Согласно СНиП 23-01-99 «Строительная климатология» исследуемая территория находится в центре Евразии на западном склоне Уральского хребта, в климатическом подрайоне IV, в зоне нормальной влажности. Местность характеризуется резкоконтинентальным климатом с холодной зимой и резкой разницей летних и зимних температур.

Среднегодовая температура +1,6°С. Средняя температура января - 14,9°С.

Абсолютная минимальная температура января -47°С, абсолютная максимальная температура июля +38°С. Продолжительность периода с отрицательной температурой - 168 суток. Среднемесячная влажность (относительная) в декабре - 79%, в июле - 68%.

Количество осадков за год - 443 мм. Преобладание ветров в декабре-феврале - юго-западное и западное со средней скоростью 2,7 м/сек, в июле - западное со средней скоростью 2,1 м/сек.

Климатические характеристики района: - район и подрайон строительства – I В; - зона влажности – нормальная.

Инженерно-геологические характеристики

Согласно геологической карте М 1:200000 в геологическом отношении площадь работ расположена в зоне развития палеозойской вулканической толщи.

57

расположены объекты газификации, энергетики, объекты коммунального хозяйства, жилая зона.

Обоснование размещения объекта и основные технико-экономические показатели объекта капитального строительства

Трасса проектируемой сети газопровода высокого давления определена в результате изысканий и выбрана, как наиболее приемлемые на данном участке, на основе экономической целесообразности и экологической допустимости.

В рамках проекта планировки линейного объекта развитие жилой застройки и объектов социального и культурно-бытового обслуживания не предполагается, в связи, с чем расчет на эти объекты не производился.

Красные линии определены границей проектирования, координаты которых приведены ниже

Контур 1			
Площадь земельного участка 55239 м²			
Обозначение	Координаты, м		
характерных	X	Y	
точек			
границ			
1	392306	1510869	
2	392276	1511237	
3	392288	1511242	
4	392289	1511265	
5	392282	1511442	
6	392273	1511471	
7	392329	1511486	
8	392337	1511448	
9	392357	1511453	
10	392343	1511511	
11	392267	1511490	
12	392240	1511548	
13	392222	1511539	
14	392262	1511438	
15	392269	1511364	
16	392267	1511285	
17	392180	1511492	
18	392162	1511485	
19	392194	1511410	
20	392184	1511406	

21	392242	1511255
22	392340	1511089
23	392295	1511055
24	392229	1511155
25	392212	1511144
26	392279	1511043
27	392257	1511026
28	392281	1510991
29	392297	1511003
30	392284	1511022
31	392350	1511071
32	392428	1510949
33	392388	1510922
34	392348	1510932
35	392296	1510902
36	392285	1510919
37	392266	1510907
38	392275	1510885
39	392278	1510876
40	392285	1510873
41	392351	1510910
42	392392	1510900
43	392439	1510952
44	392489	1510958
1	392306	1510869

Контур 2			
Площадь земельного участка 245193 м²			
Обозначение	Координаты, м		
характерных	X	Y	
точек			
границ			
1	392126	1511524	
45	392126	1511524	

46	392120	1511535
47	392136	1511541
48	392148	1511568
49	392119	1511586
50	392108	1511605
51	392076	1511711
52	392066	1511709

60

273	391915	1511367
274	391934	1511344
275	391950	1511357
276	391933	1511377
277	391902	1511449
278	391947	1511464
279	391948	1511459
280	391962	1511463
281	391986	1511394
282	391976	1511391
283	392005	1511308
284	391999	1511306
285	392010	1511277
286	392039	1511288
287	392028	1511317
288	392024	1511315
289	392015	1511340
290	392023	1511353
291	391979	1511474
292	392034	1511490
293	392103	1511488
45	392126	1511524
294	392128	1512136
295	392057	1512106
296	392053	1512081
297	392050	1511914
298	392159	1511922
299	392149	1512089
294	392128	1512136
300	392115	1511486
301	391717	1511439
302	391739	1511432
303	391739	1511433
300	392115	1511486
304	392414	1512254
305	392403	1512251
306	392397	1512236
307	392340	1512216
308	392326	1512210
309	392341	1512162
310	392322	1512156
311	392304	1512213
312	392234	1512185
313	392241	1512168
314	392230	1512164
315	392236	1512142
316	392249	1512145
317	392289	1511986
318	392309	1511950
319	392323	1511949
320	392346	1511998
321	392341	1512027
322	392333	1512025
323	392317	1512122
324	392310	1512150

325	392329	1512155
326	392335	1512132
327	392341	1512133
328	392366	1511997
329	392352	1511957
330	392316	1511911
331	392325	1511892
332	392343	1511873
333	392371	1511898
334	392406	1511943
335	392417	1511970
336	392422	1512001
337	392431	1512156
338	392426	1512197
339	392431	1512199
304	392414	1512254
340	391820	1511806
341	391773	1511789
342	391636	1511697
343	391649	1511661
344	391657	1511665
345	391745	1511471
346	391835	1511316
347	391833	1511522
348	391836	1511523
349	391755	1511756
350	391742	1511760
351	391760	1511770
352	391759	1511775
353	391778	1511782
354	391894	1511468
355	391940	1511483
356	391861	1511704
357	391857	1511731
358	391861	1511733
359	391847	1511802
360	391823	1511795
340	391820	1511806
361	392105	1511571
362	392112	1511553
363	392121	1511556
364	392122	1511560
361	392105	1511571
365	392003	1511871
366	391889	1511815
367	391882	1511828
368	391863	1511821
369	391880	1511738
370	391883	1511720
371	391879	1511722
372	391881	1511709
373	391958	1511490
374	392031	1511510
375	392092	1511508
376	392103	1511525

63

и потерь в случае, если эти процессы полностью не удается устранить, а так же на создание благоприятных условий для проведения аварийно-спасательных и других неотложных работ. Их содержание определяет требования охраны труда, техники безопасности, противопожарной безопасности, правилами эксплуатации энергетических установок, подъемно-кранового оборудования, и т.д.

Нужды на пожаротушение проектируемого квартала осуществляются пожарными частями, расположенными на территории города. В соответствии с Техническими регламентами о требованиях пожарной безопасности (федеральный закон РФ от 22 июля 2008 года № 123-ФЗ) дислокация подразделений пожарной охраны на территориях поселений определяется, исходя из условий, что время прибытия первого подразделения к месту вызова не должно превышать 10 минут. Месторасположение пожарных частей относительно проектируемой территории соответствует нормам.

В целях обеспечения сохранности газоснабжения, создания нормальных условий эксплуатации, предотвращения аварий и несчастных случаев, проектом предусматривается организация охранной зоны действующего газопровода, разработанная на основании «Правил охраны газораспределительных сетей», утвержденных постановлением Правительства Российской Федерации от 20 ноября 2000 года № 878.

Контроль, за соблюдением этих правил возлагается на территориальные предприятия по эксплуатации газового хозяйства.

Для газораспределительных сетей устанавливаются следующие охранные зоны:

- вдоль трасс подземных газопроводов из полиэтиленовых труб при использовании медного провода для обозначения трассы газопровода - в виде территории, ограниченной условными линиями, проходящими на расстоянии 3,0 м от газопровода со стороны провода и 2,0 м – с противоположной стороны;
- вокруг отдельно стоящего ГРПП – в виде территории, ограниченной замкнутой линией, проведенной на расстоянии 10 м от границы этого объекта.

По окончании строительства и уточнении фактического положения газопровода и границ охранной зоны, материалы об охранный зоне оформляются соответствующим образом заказчиком и передаются в администрацию населенного пункта, в службу, занимающуюся оформлением разрешения на производство земляных работ и в организацию, эксплуатирующую газовые сети.

В охранный зоне газораспределительных сетей в целях предупреждения их повреждения или нарушения условий их нормальной эксплуатации налагаются ограничения, которыми запрещается:

- производить строительство, капитальный ремонт, реконструкцию или снос любых зданий и сооружений;
- складировать материалы, высаживать деревья всех видов и т.п.;
- производить земляные и дорожные работы;

58

53	392043	1511801
54	392050	1511803
55	392069	1511769
56	392126	1511696
57	392144	1511709
58	392083	1511780
59	392066	1511818
60	392053	1511872
61	392051	1511894
62	392160	1511902
63	392161	1511888
64	392176	1511812
65	392178	1511789
66	392198	1511791
67	392196	1511815
68	392187	1511859
69	392192	1511861
70	392207	1511823
71	392225	1511831
72	392203	1511884
73	392192	1511881
74	392183	1512037
75	392172	1512037
76	392169	1512094
77	392147	1512144
78	392207	1512168
79	392259	1511975
80	392316	1511848
81	392332	1511855
82	392342	1511845
83	392386	1511884
84	392423	1511933
85	392437	1511964
86	392440	1511982
87	392451	1511991
88	392461	1512062
89	392456	1512204
90	392451	1512203
91	392433	1512260
92	392464	1512272
93	392491	1512286
94	392487	1512313
95	392492	1512323
96	392457	1512355
97	392443	1512348
98	392456	1512354
99	392356	1512518
100	392348	1512514
101	392334	1512539
102	392301	1512562
103	392260	1512561
104	392260	1512541
105	392295	1512542
106	392318	1512525
107	392344	1512481

108	392408	1512347
109	392414	1512351
110	392420	1512340
111	392442	1512325
112	392453	1512331
113	392468	1512306
114	392469	1512297
115	392455	1512290
116	392426	1512279
117	392419	1512244
118	392324	1512231
119	392308	1512224
120	392287	1512287
121	392297	1512291
122	392368	1512284
123	392247	1512481
124	392259	1512539
125	392219	1512537
126	392229	1512470
127	392219	1512468
128	392237	1512387
129	392286	1512227
130	392208	1512196
131	392211	1512191
132	392184	1512181
133	392180	1512190
134	392189	1512194
135	392158	1512283
136	392164	1512389
137	392188	1512352
138	392179	1512353
139	392178	1512644
140	392158	1512643
141	392160	1512516
142	392165	1512515
143	392145	1512592
144	392138	1512279
145	392142	1512267
146	392131	1512262
147	392111	1512246
148	392029	1512240
149	392025	1512356
150	392029	1512441
151	392078	1512743
152	392080	1512081
153	392154	1512086
154	392135	1512915
155	392154	1512910
156	392186	1513027
157	392188	1513156
158	392197	1513173
159	392179	1513182
160	392168	1513161
161	392166	1513030
162	392160	1513006

61

377	392068	1511609
378	392043	1511719
379	392005	1511870

Прокладка газопровода предусмотрена в основном подземно.

Система газоснабжения включает:

- подземный газопровод высокого и низкого давления;
- газораспределительный пункт.

При решении газоснабжения были учтены требования по надежности и бесперебойности газоснабжения, экономичности сооружения.

Длина участка в границах проектирования составляет: для подземного полиэтиленового газопровода высокого давления – 160 м., среднего давления – 1 390 м. низкого давления – 15 006 м.

Ширина полосы отвода земельного участка газопровода для строительства на участке проектирования, учитывая сложившиеся условия эксплуатации, принята в среднем 8-12 м.

Технико-экономические показатели

Технико-экономические

102					
чпу1	пользования (дороги)	Первоуральск, д. Ст. Решеты	населенных пунктов		
:94/чз у2	для индивидуального жилья	Свердловская обл. г. Первоуральск, д. Ст. Решеты	Земли населенных пунктов	253	
:94/чз у3	для индивидуального жилья	Свердловская обл. г. Первоуральск, д. Ст. Решеты	Земли населенных пунктов	253	
:94/чз у4	под индивидуальное жилищное строительство	Свердловская обл. г. Первоуральск, д. Ст. Решеты	Земли населенных пунктов	470	
:94/чз у5	под индивидуальное жилищное строительство	Свердловская обл. г. Первоуральск, д. Ст. Решеты	Земли населенных пунктов	470	
:94/чз у6	для индивидуального жилищного строительства	Свердловская обл. г. Первоуральск, д. Ст. Решеты	Земли населенных пунктов	275	
:764/чпу1	Под земли общего пользования (дороги)	Свердловская обл. г. Первоуральск, д. Ст. Решеты	Земли населенных пунктов	3989	
:95/чз у2	Личное подсобное хозяйство	Свердловская обл. г. Первоуральск, д. Ст. Решеты	Земли населенных пунктов	155	
:95/чз у3	Личное подсобное хозяйство	Свердловская обл. г. Первоуральск, д. Ст. Решеты	Земли населенных пунктов	155	
:95/чз у4	Личное подсобное хозяйство	Свердловская обл. г. Первоуральск, д. Ст. Решеты	Земли населенных пунктов	101	
:310/чпу1	Под земли общего пользования (дороги)	Свердловская обл. г. Первоуральск, д. Ст. Решеты	Земли населенных пунктов	2248	
:96/чз у2	Личное подсобное хозяйство	Свердловская обл. г. Первоуральск, д. Ст. Решеты	Земли населенных пунктов	63	
:119/чпу1	для ведения лесного хозяйства	Свердловская обл. г. Первоуральск, д. Ст. Решеты	Земли населенных пунктов	1543	
:97/чз у2	для индивидуального жилищного строительства	Свердловская обл. г. Первоуральск, д. Ст. Решеты	Земли населенных пунктов	230	
:97/чз у3	для индивидуального жилищного строительства	Свердловская обл. г. Первоуральск, д. Ст. Решеты	Земли населенных пунктов	24	
:56/чз у1	для размещения автомобильных дорог общего пользования	Свердловская обл. г. Первоуральск, д. Ст. Решеты	Земли населенных пунктов	1617	
:98/чз у2	Личное подсобное хозяйство	Свердловская обл. г. Первоуральск, д. Ст. Решеты	Земли населенных пунктов	116	
:98/чз у3	Личное подсобное хозяйство	Свердловская обл. г. Первоуральск, д. Ст. Решеты	Земли населенных пунктов	516	

Контур 2		
Площадь земельного участка 54267 м²		
Обозначение характерных точек границ	Координаты, м	
	Х	У
56	392117	1511524
57	392109	1511539
58	392130	1511547
59	392138	1511565
60	392113	1511580
61	392100	1511602
62	392071	1511693
63	392068	1511709
64	392064	1511709
65	392067	1511692
66	392096	1511600
67	392110	1511577
68	392133	1511563
69	392127	1511550
70	392107	1511542
71	392080	1511613
72	392054	1511721
73	392033	1511807
74	392055	1511812
75	392060	1511801
76	392075	1511773
77	392135	1511702
78	392138	1511704
79	392079	1511776
80	392063	1511803
81	392058	1511815
82	392046	1511871
83	392042	1511902
84	392168	1511910
85	392169	1511889
86	392184	1511814
87	392186	1511790
88	392190	1511790
89	392188	1511814
90	392173	1511890
91	392172	1511915
92	392171	1511924
93	392177	1511924
94	392181	1511866
95	392196	1511870
96	392214	1511826
97	392218	1511828
98	392199	1511875
99	392185	1511871
100	392180	1511927

201	392413	1511939
202	392377	1511893
203	392343	1511862
204	392319	1511887
205	392306	1511913
206	392344	1511942
207	392358	1511997
208	392333	1512131
209	392329	1512131
210	392346	1512041
211	392342	1512040
212	392329	1512124
213	392322	1512153
214	392318	1512152
215	392325	1512123
216	392339	1512035
217	392347	1512037
218	392354	1511997
219	392341	1511944
220	392305	1511917
221	392282	1511984
222	392266	1512050
223	392244	1512135
224	392230	1512132
225	392221	1512169
226	392230	1512173
227	392224	1512190
228	392301	1512220
229	392277	1512292
230	392287	1512296
231	392260	1512382
232	392239	1512480
233	392231	1512538
234	392227	1512538
235	392235	1512479
236	392256	1512381
237	392282	1512298
238	392276	1512296
239	392249	1512390
240	392231	1512471
241	392227	1512470
242	392245	1512389
243	392272	1512295
244	392296	1512223
245	392219	1512192
246	392225	1512176
247	392219	1512173
248	392211	1512182
249	392179	1512171
250	392170	1512194

103					
:79/чз у1	под полосу отвода железной дороги	Свердловская обл. г. Первоуральск, д. Ст. Решеты	пунктов населенных пунктов	540	
:99/чз у2	Личное подсобное хозяйство	Свердловская обл. г. Первоуральск, д. Ст. Решеты	Земли населенных пунктов	100	
:99/чз у3	под индивидуальное жилищное строительство	Свердловская обл. г. Первоуральск, д. Ст. Решеты	Земли населенных пунктов	176	
:99/чз у4	под индивидуальное жилищное строительство	Свердловская обл. г. Первоуральск, д. Ст. Решеты	Земли населенных пунктов	176	

Охранные зоны

В дальнейшем для проектируемого газопровода будет установлена охранный зона.

Максимальная площадь полосы отвода (в соответствии с Правилами охраны газораспределительных сетей, утвержденными постановлением Правительства Российской Федерации от 20 ноября 2000 года № 878, в части охранный зоны) проектируемого газопровода принята:

- вдоль трасс подземных газопроводов из полиэтиленовых труб при использовании медного провода для обозначения трассы газопровода - в виде территории, ограниченной условными линиями, проходящими на расстоянии 3,0 м от газопровода со стороны провода и 2,0м – с противоположной стороны;
- вокруг отдельно стоящего ГРПШ – в виде территории, ограниченной замкнутой линией, проведенной на расстоянии 10м от границы этого объекта и составляет 62 281 кв.м.

Границы и номер точек охранной зоны представлены на чертеже межевания территории на расчетный срок, координаты характерных точек представлены ниже

Контур 1		
Площадь земельного участка 8014 м²		
Обозначение характерных точек границ	Координаты, м	
	Х	У
1	392309	15110864
2	392444	1510947
3	392354	1511087
4	392253	1511261
5	392243	1511285
6	392253	1511289
7	392268	1511243
8	392280	1511247
9	392281	1511365

10	392274	1511441
11	392263	1511477
12	392334	1511496
13	392345	1511450
14	392349	1511451
15	392337	1511501
16	392262	1511480
17	392259	1511488
18	392232	1511545
19	392229	1511543
20	392256	1511486
21	392270	1511440
22	392277	1511365
23	392276	1511250

101	392175	1512037
102	392171	1512036
103	392176	1511928
104	392170	1511928
105	392161	1512092
106	392136	1512148
107	392179	1512166
108	392210	1512178
109	392217	1512169
110	392227	1512129
111	392267	1511977
112	392323	1511851
113	392327	1511853
114	392271	1511979
115	392231	1512128
116	392241	1512131
117	392262	1512049
118	392278	1511983
119	392303	1511910
120	392315	1511885
121	392342	1511856
122	392380	1511890
123	392416	1511937
124	392429	1511967
125	392434	1512000
126	392437	1512075
127	392443	1512154
128	392448	1512154
129	392439	1511992
130	392443	1511992
131	392452	1512158
132	392453	1512180
133	392448	1512202
134	392445	1512202
135	392449	1512180
136	392448	1512158
137	392443	1512158
138	392439	1512189
139	392446	1512192
140	392431	1512241
141	392422	1512265
142	392438	1512269
143	392461	1512279
144	392483	1512290
145	392480	1512310
146	392475	1512319
147	392480	1512323
148	392455	1512345
149	392443	1512339
150	392430	1512348

251	392179	1512198
252	392156	1512261
253	392150	1512281
254	392150	1512297
255	392156	1512390
256	392166	1512441
257	392173	1512497
258	392179	1512525
259	392171	1512526
260	392170	1512644
261	392166	1512644
262	392167	1512523
263	392174	1512522
264	392169	1512498
265	392162	1512442
266	392153	1512391
267	392146	1512297
268	392146	1512281
269	392152	1512262
270	392135	1512255
271	392114	1512238
272	392052	1512234
273	392021	1512231
274	392017	1512356
275	392019	1512389
276	392021	1512441
277	392032	1512527
278	392070	1512744
279	392071	1512831
280	392070	1512957
281	392072	1512989
282	392122	1512991
283	392165	1512994
284	392142	1512913
285	392146	1512912
286	392178	1513028
287	392178	1513089
288	392180	1513158
289	392189	1513177
290	392186	1513178
291	392176	1513159
292	392174	1513089
293	392174	1513029
294	392166	1512998
295	392122	1512995
296	392075	1512993
297	392071	1513165
298	392071	1513200
299	392080	1513209
300	392099	1513209

24	392270	1511248
25	392257	1511292
26	392173	1511489
27	392169	1511488
28	392252	1511293
29	392242	1511289
30	392196	1511410
31	392192	1511409
32	392239	1511286
33	392249	1511259
34	392350	1511087
35	392293	1511044
36	392222	1511150
37	392219	1511148
38	392290	1511041
39	392268	1511024

40	392288	1510996
41	392291	1510998
42	392273	1511023
43	392352	1511083
44	392439	1510946
45	392389	1510913
46	392349	1510923
47	392301	1510896
48	392285	1510919
49	392259	1510902
50	392277	1510876
51	392288	1510884
52	392350	1510919
53	392390	1510909
54	392441	1510943
55	392496	1510862

151	392420	1512366
152	392385	1512437
153	392349	1512514
154	392345	1512512
155	392381	1512436
156	392416	1512366
157	392413	1512364
158	392400	1512392
159	392390	1512410
160	392354	1512487
161	392327	1512533
162	392299	1512554
163	392260	1512553
164	392260	1512549
165	392297	1512550
166	392324	1512531
167	392351	1512485
168	392386	1512409
169	392396	1512390
170	392411	1512358
171	392418	1512362
172	392426	1512346
173	392442	1512335
174	392455	1512341
175	392474	1512331
176	392470	1512320
177	392476	1512309
178	392478	1512293
179	392459	1512283
180	392427	1512272
181	392421	1512269
182	392329	1512239
183	392334	1512226
184	392311	1512217
185	392329	1512158
186	392333	1512160
187	392316	1512125
188	392327	1512214
189	392395	1512244
190	392393	1512248
191	392338	1512228
192	392334	1512237
193	392419	1512264
194	392427	1512240
195	392441	1512195
196	392435	1512192
197	392437	1512192
198	392433	1512075
199	392430	1512001
200	392425	1511968

111

351	391931	1512367
352	391861	1512303
353	391868	1512275
354	391858	1512273
355	391870	1512205
356	391888	1512125
357	391839	1512115
358	391821	1512112
359	391742	1512105
360	391733	1512092
361	391728	1512061
362	391714	1512062
363	391696	1512029
364	391717	1512005
365	391720	1511979
366	391714	1511964
367	391701	1511970
368	391677	1511923
369	391650	1511899
370	391638	1511890
371	391565	1511827
372	391568	1511824
373	391641	1511887
374	391652	1511896
375	391680	1511921
376	391703	1511965
377	391712	1511960
378	391697	1511937
379	391690	1511928
380	391693	1511925
381	391701	1511934
382	391716	1511958
383	391724	1511979
384	391721	1512007
385	391701	1512030
386	391716	1512058
387	391732	1512057
388	391737	1512090
389	391744	1512101
390	391822	1512108
391	391837	1512110
392	391831	1512079
393	391820	1512028
394	391824	1512027
395	391835	1512078
396	391841	1512111
397	391893	1512122
398	391874	1512206
399	391862	1512270
400	391869	1512272

112

401	391900	1512136
402	391904	1512137
403	391873	1512272
404	391865	1512302
405	391932	1512363
406	391989	1512368
407	391996	1512303
408	392000	1512239
409	391997	1512228
410	392002	1512207
411	392006	1512168
412	392010	1512168
413	392006	1512208
414	392002	1512225
415	392017	1512227
416	392024	1512183
417	392028	1512183
418	392021	1512227
419	392052	1512230
420	392116	1512234
421	392135	1512250
422	392157	1512245
423	392124	1512241
424	392135	1512212
425	392164	1512222
426	392153	1512251
427	392140	1512247
428	392138	1512252
429	392153	1512258
430	392174	1512200
431	392165	1512197
432	392175	1512169
433	392133	1512151
434	392046	1512114
435	392041	1512082
436	392038	1511905
437	392042	1511870
438	392054	1511816
439	392032	1511811
440	392016	1511880
441	392002	1511884
442	391956	1511861
443	391952	1511869
444	391991	1511889
445	391992	1511973
446	391993	1511987
447	392005	1512084
448	392001	1512084
449	391989	1511987
450	391988	1511973

113

451	391987	1511892
452	391951	1511873
453	391932	1511863
454	391872	1511837
455	391768	1511799
456	391587	1511679
457	391590	1511676
458	391769	1511796
459	391874	1511833
460	391934	1511859
461	391949	1511867
462	391952	1511859
463	391884	1511825
464	391886	1511822
465	392002	1511879
466	392012	1511876
467	392029	1511808
468	392051	1511721
469	392076	1511611
470	392104	1511539
471	392112	1511524
472	392097	1511500
473	392032	1511502
474	391964	1511483
475	391966	1511477
476	391956	1511474
477	391919	1511572
478	391905	1511611
479	391886	1511667
480	391879	1511691
481	391873	1511707
482	391870	1511724
483	391874	1511727
484	391872	1511737
485	391856	1511817
486	391820	1511807
487	391821	1511803
488	391853	1511812
489	391869	1511736
490	391870	1511729
491	391866	1511726
492	391869	1511706
493	391875	1511690
494	391883	1511666
495	391901	1511610
496	391916	1511571
497	391950	1511478
498	391889	1511458
499	391825	1511626
500	391812	1511668

114

501	391770	1511780
502	391767	1511778
503	391808	1511666
504	391821	1511625
505	391873	1511489
506	391860	1511484
507	391850	1511509
508	391848	1511515
509	391851	1511517
510	391833	1511570
511	391802	1511652
512	391766	1511741
513	391753	1511766
514	391750	1511764
515	391762	1511739
516	391799	1511650
517	391829	1511569
518	391846	1511519
519	391843	1511517
520	391846	1511510
521	391836	1511508
522	391741	1511460
523	391684	1511578
524	391649	1511662
525	391646	1511660
526	391681	1511576
527	391738	1511456
528	391750	1511429
529	391739	1511424
530	391709	1511433
531	391707	1511498
532	391669	1511577
533	391642	1511624
534	391653	1511629
535	391629	1511692
536	391574	1511660
537	391576	1511656
538	391627	1511686
539	391647	1511631
540	391636	1511626
541	391665	1511575
542	391703	1511497
543	391705	1511430
544	391737	1511420
545	391726	1511361
546	391821	1511341
547	391821	1511345
548	391730	1511364
549	391741	1511420
550	391755	1511427

Краткая характеристика района работ

116

Месторасположение

Проектируемый газопровод: «Газопровод высокого, среднего и низкого давления с установкой газораспределительных шкафов (далее – ГРПШ) в границах земельных участков по адресу: Свердловская область, город Первоуральск, поселок Коуровка и южная часть поселка Прогресс».

Протяженность газопроводов– 190163 м. Территория в границах проектирования составляет 34,9 га.

Климатические характеристики

Согласно СП 131.133.30.2012 «Строительная климатология. Актуализированная редакция СНиП 23-01-99*» территории Свердловской области, где расположен участок, относится к климатическому району В, зона влажности – нормальная.

Климат района резко-континентальный и характеризуется холодной зимой и теплым летом.

Климатическая характеристика района строительства:

- абсолютная минимальная температура воздуха - 47 °С;

- средняя месячная относительная влажность воздуха наиболее холодного месяца – 75 %;

- количество осадков за ноябрь–март – 112 мм;

- преобладающее направление ветра за декабрь–февраль – западное;

- средняя скорость ветра за январь – 4,1 м/с;

- средняя максимальная температура воздуха наиболее теплого месяца + 23,3 °С;

- абсолютная максимальная температура воздуха - +38 °С;

- средняя месячная относительная влажность воздуха наиболее холодного месяца – 69 %;

- количество осадков за апрель–октябрь – 392 мм;

- преобладающее направление ветра за июнь–август – западное;

- средняя скорость ветра за июль – 2,7 м/с.

Инженерно-геологические характеристики

В инженерно-геологическом разрезе выделены следующие инженерно-геологические элементы:

ИГЭ-1 – насыпной грунт, расположен локально, представлен суглинком тугопластичным, с включением древесины и щебня.

ИГЭ-2 – суглинок мягкопластичный, легкий пылеватый, с гравием и галькой;

ИГЭ-3 – песок гравелистый, средней плотности, водонасыщенный;

ИГЭ-4 – песок средней крупности, средней плотности, водонасыщенный;

117

ИГЭ-5 – суглинок полутвердый, тяжелый, песчанистый, древесный. Нормативная глубина сезонного промерзания для суглинок составляет - 156 см., для суглессей – 204 см.

Современное использование территории

В настоящее время рассматриваемая территория в границах проектирования находится на застроенной территории, с объектами газификации, энергетики, коммунального хозяйства.

Обоснование размещения объекта и основные технико-экономические показатели объекта капитального строительства

Трасса проектируемой сети газопровода высокого давления определена в результате изысканий и выбрана, как наиболее приемлемая на данном участке, на основе экономической целесообразности и экологической допустимости.

В рамках проекта планировки линейного объекта развитие жилой застройки и объектов социального и культурно-бытового обслуживания не предполагается, в связи, с чем расчет на эти объекты не производился.

Красные линии определены границей проектирования, координаты которых приведены в таблице 1

Таблица 1

Контур №1	20	409537	1471315
Площадь земельного участка 68 622 м²	21	409500	1471347
Обозначение	22	409449	1471396
характерных	23	409510	1471525
точек границ	24	409509	1471575
1	25	409552	1471408
2	26	409569	1471388
3	27	409584	1471401
4	28	409567	1471422
5	29	409559	1471429
6	30	409568	1471440
7	31	409526	1471475
8	32	409555	1471508
9	33	409587	1471541
10	34	409572	1471555
11	35	409540	1471521
12	36	409512	1471489
13	37	409594	1471598
14	38	409432	1471631
15	39	409437	1471625
16	40	409451	1471639
17	41	409447	1471644
18	42	409468	1471663
19	43	409481	1471645

118

44	409541	1471586
45	409584	1471554
46	409640	1471513
47	409684	1471480
48	409640	1471432
49	409612	1471387
50	409581	1471311
51	409604	1471299
52	409641	1471362
53	409786	1471350
54	409835	1471605
55	409931	1471528
56	409944	1471543
57	409839	1471627
58	409754	1471675
59	409679	1471732
60	409666	1471716
61	409743	1471658
62	409818	1471616
63	409770	1471563
64	409770	1471563
65	409761	1471570

Контур №2	100	409222	1472170
Площадь земельного участка 16 519 м²	101	409243	1472151
Обозначение	102	409245	1472153
характерных	103	409267	1472132
точек границ	104	409280	1472147
88	105	409258	1472167
89	106	409261	1472170
90	107	409240	1472189
91	108	409238	1472187
92	109	409262	1472324
93	110	409039	1472389
94	111	409065	1472406
95	112	409203	1472270
96	113	409217	1472284
97	114	409074	1472424
98	115	409054	1472455
99			

Контур №3			119	409766	1472269	
Площадь земельного участка 263 719 м²			120	409806	1472270	
			121	409816	1472282	
Обозначение характерных точек границ	Координаты, м		122	410032	1472304	
	X	Y	123	410141	1472326	
			124	410158	1472240	
	1	2	3	125	410223	1472048
	116	409724	1472358	126	410059	1472000
117	409726	1472349	127	410054	1472009	

120

228	410160	1472330	278	409737	1472736
229	410323	1472366	279	409745	1472734
230	410417	1472308	280	409750	1472763
231	410472	1472023	281	409775	1472777
232	410426	1472019	282	409793	1472750
233	410355	1471998	283	409873	1472804
234	410344	1472035	284	409858	1472830
235	410337	1472078	285	409919	1472870
236	410317	1472075	286	409980	1472778
237	410324	1472030	287	410076	1472842
238	410335	1471993	288	410065	1472858
239	410474	1471588	289	409986	1472805
240	410493	1471595	290	409935	1472880
241	410362	1471980	291	410056	1472954
242	410429	1471999	292	410102	1472886
243	410462	1472002	293	410087	1472852
244	410491	1471891	294	410105	1472844
245	410526	1471909	295	410124	1472888
246	410494	1472017	296	410073	1472964
247	410435	1472321	297	410114	1472988
248	410326	1472388	298	410158	1472989
249	410029	1472323	299	410158	1473007
250	409805	1472301	300	410188	1473005
251	409796	1472289	301	410189	1473025
252	409783	1472288	302	410109	1473029
253	409747	1472482	303	409917	1472908
254	409775	1472480	304	409878	1472969
255	409789	1472489	305	409996	1473051
256	409801	1472471	306	410005	1473038
257	409856	1472423	307	410021	1473048
258	409886	1472423	308	410012	1473062
259	409909	1472429	309	410208	1473197
260	410119	1472565	310	410214	1473206
261	410150	1472530	311	410211	1473224
262	410154	1472514	312	410252	1473247
263	410173	1472518	313	410265	1473257
264	410169	1472539	314	410290	1473296
265	410123	1472592	315	410273	1473389
266	410094	1472574	316	410284	1473399
267	410082	1472590	317	410320	1473512
268	409880	1472443	318	410279	1473529
269	409863	1472443	319	410141	1473474
270	409814	1472488	320	410122	1473499
271	410048	1472648	321	410131	1473512
272	410030	1472676	322	410121	1473528
273	409769	1472499	323	410104	1473517
274	409726	1472557	324	410097	1473498
275	409658	1472387	325	410123	1473466
276	409756	1472603	326	410090	1473450
277	409700	1472562	327	410050	1473493

123

Зоны с особыми условиями использования территории представлены охранными зонами объектов электросетевого хозяйства, газораспределительных сетей, береговой полосой, прибрежно-защитной зоной, водоохранной зоной.

Техническая зона для трассы частично сформирована в границах территории, используемой для эксплуатации объектов инженерной инфраструктуры. На данной территории сформирована охранный зона газораспределительных сетей (газопроводы высокого и низкого давления) и ГРП (66.58.2.71).

В дальнейшем для проектируемого газопровода будет установлена охранный зона.

Максимальная площадь полосы отвода (в соответствии с Правилами охраны газораспределительных сетей, утвержденные постановлением Правительства Российской Федерации от 20 ноября 2000 года № 878, в части охранный зоны) проектируемого газопровода принята:

- вдоль трасс подземных газопроводов из полиэтиленовых труб при использовании медного провода для обозначения трассы газопровода - в виде территории, ограниченной условными линиями, проходящими на расстоянии 3,0 м от газопровода со стороны провода и 2,0м – с противоположной стороны;

- вокруг отдельно стоящего ГРПП – в виде территории, ограниченной замкнутой линией, проведенной на расстоянии 10м от границы этого объекта.

Координаты границы охранный зоны представлены на чертеже межевания территории на расчетный срок.

Зона охраны объектов культурного наследия.

На рассматриваемой проектом территории, объекты культурного наследия, памятники архитектуры и особо - охраняемые природные территории Федерального, Регионального и местного значения отсутствуют.

Защита территории от чрезвычайных ситуаций природного и техногенного характера, проведения мероприятий по обеспечению пожарной безопасности и охране окружающей среды.

Основной задачей гражданской обороны является предупреждение или снижение возможных потерь и разрушений в результате аварий, катастроф, стихийных бедствий, обеспечение устойчивого функционирования жилого образования, создание оптимальных условий для восстановления нарушения производства.

Мероприятия по предупреждению возможных аварий, катастроф, снижению их последствий представляет собой комплекс организационных, инженерно-технических мероприятий, направленных на выявление и устранение причин аварий, максимального снижения возможных разрушений

126

В соответствии с действующими нормативными правовыми актами (Градостроительный кодекс Российской Федерации, Земельный кодекс Российской Федерации и другие нормативные документы) проект межевания территории включает в себя чертежи межевания территории, на которых отображаются:

- границы застроенных земельных участков, в том числе границы земельных участков, на которых расположены линейные объекты;
- границы образуемых земельных участков, планируемых для размещения линейных объектов;
- границы земельных участков, предназначенных для размещения объектов капитального строительства федерального, регионального или местного значения;
- границы зон действия публичных сервитутов.

Границы территорий выделены в соответствии с «Чертежом планировки территории» и с учетом границ ранее выделенных земельных участков фактически сложившихся объектов в пределах границ проектирования.

Проектное решение предусматривает выделение земельного участка для размещения линейного объекта сети газопроводов высокого и низкого давления.

В соответствии с правилами выделения объекта недвижимого имущества, для линейного объекта должен быть сформирован земельный участок, обеспечивающий беспрепятственную его прокладку и дальнейшую эксплуатацию.

В результате межевания образуется 13 земельных участков и 371 часть земельного участка, на землях населенных пунктов.

Ширина полосы отвода от 8 до 12м для прокладки открытым способом с учетом движения строительной техники.

Публичные сервитуты не устанавливаются.

После окончания строительства проектируемого газопровода для его последующей эксплуатации и ремонта вместо образованных земельных участков устанавливается зона с особыми условиями использования - охранный зона газопровода, которая представляет собой полосу вдоль газопровода шириной 4 метра.

Общая площадь земельного участка под проектируемый газопровод 347 983 кв.м., подлежащих межеванию 347 983 кв. м (ЗУ, чу).

В результате межевания образуется 13 земельных участка и 371 часть земельного участка:

- ЗУ1 (1865 кв.м.) – предоставляемый для строительства газопровода, выделяется из состава земель муниципальной собственности ГО Первоуральска в краткосрочное пользование на период строительства линейного объекта и представляет собой территорию вдоль запроектированной трассы;

- 6953.ЗУ2 (12 кв.м.) – формируется путем изъятия для государственных или муниципальных нужд (в том числе путем выкупа) из

121

328	410029	1473469	378	409539	1472599
329	409911	1473291	379	409460	1472611
330	409928	1473280	380	409457	1472591
331	410050	1473463	381	409523	1472581
332	410081	1473430	382	409538	1472528
333	410043	1473394	383	409465	1472516
334	410064	1473376	384	409469	1472496
335	410075	1473390	385	409607	1472520
336	410100	1473421	386	409628	1472449
337	410149	1473445	387	409523	1472419
338	410207	1473465	388	409529	1472400
339	410294	1473495	389	409653	1472436
340	410267	1473410	390	409626	1472523
341	410263	1473407	391	409632	1472524
342	410247	1473426	392	409683	1472497
343	410223	1473432	393	409718	1472377
344	410219	1473412	394	409724	1472358
345	410236	1473408	394	409838	1472967
346	410253	1473389	395	409853	1472950
347	410269	1473300	396	409862	1472957
348	410245	1473274	397	409900	1472897
349	410186	1473244	398	409815	1472845
350	410188	1473235	399	409810	1472852
351	410094	1473165	400	409766	1472818
352	410059	1473211	401	409777	1472893
353	410053	1473206	402	409806	1472913
354	410016	1473255	403	409797	1472926
355	410086	1473311			
356	410073	1473326			
357	409988	1473258			
358	410071	1473149			
359	410001	1473106			
360	409944	1473193			
361	409931	1473207			
362	409917	1473198			
363	409994	1473080			
364	409854	1472978			
365	409839	1472996			
366	409752	1472909			
367	409715	1472828			
368	409729	1472829			
369	409722	1472789			
370	409357	1472679			
371	409363	1472659			
372	409397	1472670			
373	409402	1472653			
374	409719	1472748			
375	409671	1472527			
376	409635	1472545			
377	409558	1472532			

124

и потерь в случае, если эти процессы полностью не удается устранить, а так же на создание благоприятных условий для проведения аварийно-спасательных и других неотложных работ. Их содержание определяет требования охраны труда, техники безопасности, противопожарной безопасности, правилами эксплуатации энергетических установок, подъемно-кранового оборудования, и т.д.

Нужды на пожаротушение проектируемого квартала осуществлять пожарными частями, расположенными на территории города. В соответствии с Техническими регламентами о требованиях пожарной безопасности (федеральный закон РФ от 22 июля 2008 года № 123-ФЗ) дислокации подразделений пожарной охраны на территориях поселений определяется, исходя из условий, что время прибытия первого подразделения к месту вызова не должно превышать 10 минут. Месторасположение пожарных частей относительно проектируемой территории соответствует нормам.

В целях обеспечения сохранности газоснабжения, создания нормальных условий эксплуатации, предотвращения аварий и несчастных случаев, проектом предусматривается организация охранный зоны действующего газопровода, разработанная на основании «Правил охраны газораспределительных сетей», утвержденных постановлением Правительства Российской Федерации от 20 ноября 2000 года № 878.

Контроль, за соблюдением этих правил возлагается на территориальные предприятия по эксплуатации газового хозяйства.

Для газораспределительных сетей устанавливаются следующие охранные зоны:

- вдоль трасс подземных газопроводов из полиэтиленовых труб при использовании медного провода для обозначения трассы газопровода - в виде территории, ограниченной условными линиями, проходящими на расстоянии 3,0 м от газопровода со стороны провода и 2,0 м – с противоположной стороны;

- вокруг отдельно стоящего ГРПП – в виде территории, ограниченной замкнутой линией, проведенной на расстоянии 10 м от границы этого объекта.

По окончании строительства и уточнении фактического положения газопровода и границ охранный зоны, материалы об охранный зоне оформляются соответствующим образом заказчиком и передаются в администрацию населенного пункта, в службы, занимающиеся оформлением разрешения на производство земляных работ и в организацию, эксплуатирующую газовые сети.

В охранный зоне газораспределительных сетей в целях предупреждения их повреждения или нарушения условий их нормальной эксплуатации налагаются ограничения, которыми запрещается:

- производить строительство, капитальный ремонт, реконструкцию или снос любых зданий и сооружений;
- складировать материалы, высаживать деревья всех видов и т.п.;
- производить земляные и дорожные работы;

127

состава земельного участка 66:58.0106001.6953, в постоянное пользование на период эксплуатации линейного объекта и представляет собой территорию ограниченную ограждением ГРПП.

- 6953/ЗУ1 (2497 кв.м.) – формируется как часть земельного участка с кадастровым номером 66:58.0106001.6953, для установления сервитута/аренды на период строительства

Координаты поворотных точек границ образуемого земельного участка (на период строительства) таблица 3.

Таблица 3						
№ ЗУ	Вид разрешенного использования в соответствии с классификатором видов разрешенного использования земельных участков *	Адрес, месторасположение	Категория земель	Площадь	Обременения	Координаты
Перечень образуемых земельных участков						
:ЗУ1	Коммунальное использование (3.1)	Свердловская обл, г Первоуральск, п. Прогресс	Земли населенных пунктов	26904	-	представляет отдельно
:ЗУ2	Коммунальное использование (3.1)	Свердловская обл, г Первоуральск, п. Прогресс	Земли населенных пунктов	87	-	представляет отдельно
:ЗУ3	Коммунальное использование (3.1)	Свердловская обл, г Первоуральск, п.Кохровка	Земли населенных пунктов	38281	-	представляет отдельно
:ЗУ4	Коммунальное использование (3.1)	Свердловская обл, г Первоуральск, п. Прогресс	Земли населенных пунктов	33653	-	представляет отдельно
:ЗУ5	Коммунальное использование (3.1)	Свердловская обл, г Первоуральск, п. Прогресс	Земли населенных пунктов	151	-	представляет отдельно
:ЗУ6	Коммунальное использование (3.1)	Свердловская обл, г Первоуральск, п. Прогресс	Земли населенных пунктов	10770	-	представляет отдельно
:ЗУ7	Коммунальное использование (3.1)	Свердловская обл, г Первоуральск, п. Прогресс	Земли населенных пунктов	8307	-	представляет отдельно

122

Прокладка газопровода предусмотрена, в основном, подземно. Система газоснабжения включает:

- подземный газопровод высокого, среднего и низкого давления;
- газораспределительный шкаф (далее – ГРПП).

При решении газоснабжения были учтены требования по надежности и бесперебойности газоснабжения, экономичность сооружения.

Длина участка в границах проектирования составляет: для подземного полиэтиленового газопровода высокого давления – 250 м, среднего давления - 1 224 м, низкого давления – 17 689м.

Ширина полосы отвода земельного участка газопровода для строительства на участке проектирования, учитывая сложившиеся условия эксплуатации, принята в среднем 8-12 м.

Технико-экономические показатели

Технико-экономические показатели проекта планировки территории линейного объекта приведены в таблице 2

Таблица 2

№ п/п	Наименование	Показатель	Примечания
1	Общая протяженность трассы газопровода	19 163 м	длина в плане
2	Высокого давления	250 м	длина в плане
3	Среднего давления	1 224 м	длина в плане
4	Низкого давления	17 689 м	длина в плане
5	Площадь в границах проектирования	34,9 га	
6	Площадь полосы отвода под строительство	348 860 кв. м	
7	Площадь полосы отвода на расчетный срок (охранная зона)	79 181 кв. м	
8	ГРПП	5 шт	

Вертикальная планировка и инженерная подготовка территории линейного объекта.

На участке планируемого размещения объекта были выполнены инженерно-геодезические изыскания. Для укладки газопровода не требуется изменение вертикальной планировки территории. Проект планировки не предусматривает изменение вертикальной планировки существующего рельефа с разработкой допустимых уклонов улиц, проездов, дорог, и т.д.

Особо охраняемые природные территории и зоны с особыми условиями использования территории.

125

- устранять проезды для машин и механизмов;
- набрасывать посторонние предметы;
- открывать и закрывать отключающую задвижку;
- складировать химические удобрения, грунт, строительные отходы, выливать растворы щелочей, кислот, солей;

-отраживать и перерождать охранные зоны, препятствовать доступу персонала эксплуатационных организаций к газопроводу и сооружениям, проведению обслуживания и устранению повреждений;

- разводить огонь или размещать какие-либо закрытые или открытые источники огня.

Организации и частные лица, получившие разрешение на ведение указанных работ в охранный зоне газопровода, обязаны выполнять их с соблюдением мероприятий по его сохранности.

Планные работы по ремонту и реконструкции газопровода, проходящего по территории землепользователя, производятся по согласованию с ним.

Работы по предотвращению, локализации аварий или ликвидации их последствий на газопроводе проводятся в любое время (без согласования с землепользователем с обязательным уведомлением о проводимых работах. Все проводимые работы на газопроводе в охранный зоне ЛЭП должны проводиться на основании согласованного с владельцами сетей ППР и наряда допуска.

Согласно природоохранным требованиям все нарушения или нарушения в результате хозяйственной деятельности земли подлежат восстановлению.

Настоящим проектом предусматриваются затраты на благоустройство нарушенной территории.

В рамках благоустройства по окончании строительства выполняются следующие виды работ: уборка и вывоз строительного мусора, засыпка рытвин и ям, заплата мест, загрязненных массами, планировка очищенной поверхности, работы по озеленению территории.

Строительство газопровода высокого и низкого давления, необходимо производить в соответствии с действующим законодательством, в сфере охраны окружающей среды и защиты от внешних загрязнений (Водный кодекс РФ, Земельный кодекс РФ, Воздушный кодекс РФ).

При производстве работ необходимо соблюдать требования ВСН 179-85 «Инструкции по рекультивации земель при строительстве трубопроводов». Необходимо восстановить почвенно-растительный покров после окончания строительства газопровода.

Проект межевания территории

Проект межевания территории разработан в составе проекта планировки данной территории. Результатом проекта межевания является определение местоположения проектных границ земельного участка.

129

24	410275	1473401
25	410284	1473426
26	410292	1473424
27	410319	1473507
28	410304	1473513
29	410306	1473517
30	410282	1473527
31	410279	1473527
32	410280	1473523
33	410258	1473513
34	410253	1473511
35	410242	1473515
36	410244	1473512
37	410245	1473508
38	410236	1473504
39	410230	1473506
40	410224	1473505
41	410223	1473506
42	410219	1473505
43	410209	1473501
44	410210	1473499
45	410191	1473491
46	410192	1473489
47	410188	1473487
48	410187	1473490
49	410178	1473486
50	410179	1473483
51	410171	1473480
52	410160	1473475
53	410158	1473478
54	410154	1473477
55	410156	1473473
56	410147	1473469
57	410120	1473489
58	410125	1473496
59	410122	1473499
60	410125	1473504
61	410115	1473522
62	410122	1473526
63	410121	1473528
64	410110	1473521
65	410113	1473516

66	410102	1473500
67	410111	1473490
68	410106	1473487
69	410123	1473466
70	410090	1473450
71	410089	1473451
72	410083	1473448
73	410067	1473465
74	410061	1473472
75	410051	1473484
76	410050	1473486
77	410050	1473493
78	410029	1473469
79	409911	1473291
80	409928	1473280
81	410011	1473405
82	410003	1473411
83	410012	1473425
84	410022	1473438
85	410023	1473436
86	410028	1473442
87	410033	1473449
88	410031	1473450
89	410040	1473461
90	410045	1473466
91	410047	1473467
92	410050	1473467
93	410063	1473453
94	410082	1473430
95	410080	1473427
96	410081	1473425
97	410071	1473416
98	410069	1473418
99	410058	1473408
100	410060	1473406
101	410048	1473397
102	410044	1473393
103	410060	1473376
104	410075	1473390
105	410099	1473420
106	410098	1473422
107	410095	1473427

132

259	409683	1471428
260	409688	1471433
261	409697	1471443
262	409709	1471465
263	409714	1471462
264	409717	1471468
265	409714	1471471
266	409721	1471481
267	409725	1471478
268	409732	1471486
269	409738	1471494
270	409734	1471498
271	409744	1471509
272	409745	1471511
273	409775	1471548
274	409774	1471549
275	409776	1471552
276	409778	1471554
277	409786	1471563
278	409792	1471558
279	409807	1471574
280	409799	1471580
281	409792	1471587
282	409770	1471563
283	409770	1471563
284	409765	1471566
285	409754	1471553
286	409756	1471550
287	409752	1471546
288	409728	1471516
289	409718	1471506
290	409716	1471508
291	409713	1471505
292	409715	1471503
293	409704	1471491
294	409698	1471497
295	409697	1471495
296	409690	1471501
297	409683	1471493
298	409655	1471516
299	409627	1471534
300	409594	1471558

301	409590	1471562
302	409599	1471573
303	409603	1471570
304	409616	1471584
305	409630	1471601
306	409626	1471605
307	409623	1471603
308	409618	1471607
309	409615	1471602
310	409612	1471604
311	409587	1471578
312	409586	1471579
313	409582	1471574
314	409579	1471576
315	409574	1471581
316	409561	1471592
317	409543	1471603
318	409540	1471601
319	409535	1471604
320	409539	1471610
321	409515	1471632
322	409513	1471631
323	409501	1471642
324	409497	1471647
325	409488	1471656
326	409482	1471663
327	409489	1471668
328	409501	1471678
329	409503	1471680
330	409507	1471689
331	409510	1471685
332	409516	1471691
333	409513	1471694
334	409523	1471703
335	409528	1471698
336	409535	1471705
337	409530	1471711
338	409541	1471720
339	409546	1471715
340	409547	1471716
341	409580	1471748
342	409585	1471744

135

511	409493	1471340
512	409496	1471343
513	409490	1471350
514	409475	1471363
515	409477	1471365
516	409472	1471370
517	409470	1471372
518	409466	1471375
519	409463	1471378
520	409458	1471374
521	409456	1471376
522	409458	1471379
523	409450	1471385
524	409447	1471381
525	409438	1471389
526	409446	1471399
527	409433	1471411
528	409426	1471402
529	409404	1471424
530	409405	1471427
531	409396	1471439
532	409391	1471443
533	409391	1471442
534	409385	1471447
535	409382	1471451
536	409366	1471465
537	409363	1471468
538	409357	1471473
539	409354	1471477
540	409352	1471479
541	409349	1471475
542	409344	1471479
543	409346	1471481
544	409335	1471490
545	409321	1471504
546	409305	1471519
547	409311	1471525
548	409310	1471525
549	409326	1471539
550	409334	1471546
551	409357	1471566
552	409358	1471566

553	409369	1471575
554	409372	1471573
555	409374	1471575
556	409391	1471559
557	409410	1471542
558	409412	1471546
559	409426	1471534
560	409423	1471531
561	409433	1471525
562	409447	1471511
563	409451	1471507
564	409449	1471509
565	409451	1471511
566	409466	1471498
567	409463	1471495
568	409473	1471492
569	409492	1471475
570	409486	1471469
571	409498	1471458
572	409500	1471461
573	409523	1471441
574	409538	1471427
575	409541	1471430
576	409546	1471426
577	409559	1471415
578	409556	1471412
579	409562	1471407
580	409576	1471394
581	409584	1471401
582	409567	1471422
583	409559	1471429
584	409561	1471432
585	409550	1471442
586	409553	1471446
587	409526	1471470
588	409524	1471467
589	409514	1471475
590	409519	1471483
591	409523	1471480
592	409528	1471486
593	409526	1471487
594	409534	1471496

130

108	410106	1473432
109	410143	1473451
110	410148	1473444
111	410149	1473445
112	410155	1473447
113	410152	1473455
114	410192	1473469
115	410207	1473473
116	410223	1473479
117	410231	1473482
118	410233	1473478
119	410248	1473484
120	410247	1473487
121	410251	1473489
122	410267	1473495
123	410273	1473498
124	410274	1473495
125	410276	1473495
126	410281	1473497
127	410283	1473491
128	410294	1473495
129	410277	1473442
130	410277	1473440
131	410275	1473436
132	410275	1473436
133	410273	1473429
134	410272	1473423
135	410272	1473423
136	410270	1473414
137	410268	1473414
138	410267	1473410
139	410263	1473407
140	410255	1473417
141	410221	1473424
142	410220	1473417
143	410221	1473416
144	410228	1473415
145	410233	1473414
146	410236	1473410
147	410238	1473411
148	410241	1473407
149	410246	1473401

150	410249	1473398
151	410251	1473392
152	410252	1473389
153	410253	1473389
154	410253	1473389
155	410253	1473389
156	410253	1473389
157	410269	1473300
158	410256	1473287
159	410260	1473274
160	410246	1473273
161	410236	1473268
162	410231	1473266
163	410226	1473263
164	410226	1473259
165	410207	1473249
166	410194	1473241
167	410195	1473238
168	410189	1473234
169	410188	1473237
170	410188	1473235
171	410174	1473224
172	410174	1473222
173	410161	1473212
174	410151	1473204
175	410152	1473199
176	410134	1473184
177	410128	1473191
178	410122	1473186
179	410125	1473183
180	410116	1473176
181	410110	1473172
182	410107	1473175
183	410094	1473165
184	410083	1473180
185	410080	1473178
186	410078	1473173
187	410063	1473194
188	410066	1473196
189	410056	1473208
190	410053	1473206
191	410016	1473255

133

343	409586	1471745
344	409589	1471741
345	409600	1471733
346	409610	1471724
347	409615	1471719
348	409618	1471717
349	409622	1471719
350	409633	1471710
351	409630	1471706
352	409632	1471704
353	409634	1471704
354	409643	1471695
355	409647	1471700
356	409654	1471693
357	409649	1471688
358	409649	1471688
359	409659	1471681
360	409672	1471669
361	409671	1471668
362	409681	1471659
363	409685	1471666
364	409690	1471659
365	409687	1471655
366	409692	1471650
367	409695	1471648
368	409699	1471653
369	409708	1471645
370	409704	1471638
371	409710	1471633
372	409724	1471622
373	409736	1471635
374	409736	1471635
375	409682	1471682
376	409583	1471768
377	409569	1471757
378	409661	1471766
379	409547	1471753
380	409543	1471758
381	409541	1471756
382	409545	1471752
383	409543	1471750
384	409545	1471747

138

769	410119	1473144
770	410123	1473138
771	410152	1473158
772	410148	1473165
773	410182	1473190
774	410185	1473189
775	410184	1473180
776	410208	1473197
777	410214	1473206
778	410213	1473215
779	410204	1473211
780	410196	1473206
781	410184	1473199
782	410154	1473177
783	410114	1473147
784	410083	1473125
785	410047	1473102
786	410031	1473092
787	410019	1473086
788	409999	1473078
789	409980	1473069
790	409854	1472978
791	409852	1472982
792	409819	1472954
793	409798	1472936
794	409776	1472916
795	409771	1472907
796	409766	1472893
797	409763	1472879
798	409750	1472809
799	409742	1472768
800	409748	1472771
801	409758	1472777
802	409765	1472781
803	409777	1472789
804	409787	1472773
805	409786	1472772
806	409790	1472766
807	409799	1472771
808	409802	1472765
809	409812	1472772
810	409810	1472774
811	409817	1472778
812	409818	1472776

Условный номер земельного участка _ ЗУ5		
Площадь земельного участка 151 м²		
Обозначение характерных точек границ	Координаты, м	
	X	Y

695	409826	1472781
813	409767	1472879
814	409762	1472812
815	409771	1472816
816	409772	1472813
817	409781	1472817
818	409778	1472822
819	409804	1472837
820	409803	1472840
821	409808	1472838
822	409811	1472834
823	409833	1472848
824	409829	1472851
825	409869	1472878
826	409870	1472876
827	409867	1472874
828	409868	1472871
829	409887	1472883
830	409895	1472888
831	409904	1472894
832	409902	1472896
833	409885	1472923
834	409880	1472929
835	409862	1472957
836	409853	1472950
837	409838	1472967
838	409797	1472926
839	409805	1472915
840	409792	1472907
841	409781	1472900
842	409779	1472904
843	409777	1472903
844	409771	1472897
845	409768	1472892
846	409766	1472884
847	409767	1472879
848	409843	1472815
849	409829	1472836
849	409801	1472817
850	409802	1472815
851	409799	1472812
852	409812	1472793

1	2	3
882	409737	1472743
883	409747	1472747
884	409748	1472754
799	409742	1472768

141

1033	410473	1471988
1034	410477	1471970
1035	410471	1471968
1036	410478	1471942
1037	410482	1471943
1038	410488	1471922
1039	410490	1471922
1040	410494	1471904
1041	410495	1471901
1042	410489	1471899
1043	410491	1471891
1044	410518	1471905
1045	410517	1471909
1046	410516	1471915
1047	410510	1471932
1048	410519	1471934
1049	410513	1471953
1050	410507	1471952
1051	410505	1471959
1052	410500	1471958
1053	410493	1471981

Условный номер земельного участка _ ЗУ12		
Площадь земельного участка 87677 м²		
Обозначение характерных точек границ	Координаты, м	
	X	Y
1	2	3
1074	410427	1471411
1075	410422	1471406
1076	410410	1471418
1077	410417	1471423
1078	410410	1471431
1079	410372	1471470
1080	410365	1471463
1081	410348	1471482
1082	410356	1471487
1083	410354	1471489
1084	410348	1471485
1085	410336	1471501
1086	410342	1471506
1087	410319	1471534
1088	410312	1471528
1089	410300	1471544
1090	410291	1471555
1091	410292	1471555
1092	410319	1471573
1093	410324	1471582
1094	410325	1471582
1095	410335	1471589
1096	410323	1471598

1054	410488	1472001
1055	410469	1471999
1056	410494	1472017
1057	410485	1472061
1058	410465	1472063
1059	410472	1472023
1060	410426	1472019
1061	410355	1471998
1062	410353	1472003
1063	410347	1472001
1064	410343	1472011
1065	410338	1472027
1066	410336	1472034
1067	410330	1472054
1068	410332	1472054
1069	410329	1472076
1070	410317	1472075
1071	410324	1472030
1072	410335	1471993
1073	410474	1471588

1097	410312	1471584
1098	410321	1471586
1099	410321	1471581
1100	410319	1471577
1101	410310	1471570
1102	410293	1471560
1103	410288	1471559
1104	410280	1471566
1105	410270	1471566
1106	410264	1471562
1107	410260	1471565
1108	410260	1471565
1109	410227	1471592
1110	410214	1471600
1111	410214	1471603
1112	410251	1471621
1113	410275	1471632
1114	410280	1471622
1115	410296	1471630
1116	410282	1471661
1117	410274	1471657
1118	410260	1471649
1119	410258	1471653
1120	410252	1471650
1121	410243	1471646
1122	410234	1471641
1123	410232	1471640
1124	410216	1471626
1125	410196	1471615
1126	410186	1471631

144

1335	409872	1472533
1336	409876	1472542
1337	409888	1472551
1338	409896	1472556
1339	409898	1472553
1340	409900	1472555
1341	409898	1472557
1342	409901	1472559
1343	409927	1472578
1344	409920	1472575
1345	409944	1472584
1346	409948	1472587
1347	409952	1472590
1348	409951	1472592
1349	409969	1472605
1350	409970	1472603
1351	409976	1472608
1352	409975	1472610
1353	409985	1472617
1354	409987	1472614
1355	409992	1472617
1356	409990	1472620
1357	409999	1472626
1358	410001	1472627
1359	410020	1472641
1360	410023	1472637
1361	410029	1472641
1362	410027	1472645
1363	410028	1472646
1364	410043	1472655
1365	410030	1472676
1366	410015	1472666
1367	410019	1472659
1368	409992	1472643
1369	409981	1472635
1370	409980	1472636
1371	409965	1472626
1372	409941	1472609
1373	409915	1472593
1374	409907	1472587
1375	409897	1472580
1376	409890	1472576
1377	409877	1472566
1378	409866	1472558
1379	409840	1472541
1380	409817	1472524
1381	409815	1472528
1382	409804	1472520
1383	409790	1472511
1384	409791	1472508
1385	409792	1472507
1386	409787	1472503

1387	409785	1472505
1388	409782	1472503
1389	409783	1472501
1390	409771	1472491
1391	409768	1472494
1392	409764	1472492
1393	409739	1472526
1394	409714	1472561
1395	409728	1472571
1396	409731	1472567
1397	409733	1472569
1398	409731	1472573
1399	409738	1472578
1400	409762	1472595
1401	409756	1472603
1402	409700	1472562
1403	409698	1472561
1404	409695	1472548
1405	409694	1472538
1406	409694	1472530
1407	409697	1472512
1408	409704	1472479
1409	409708	1472465
1410	409717	1472439
1411	409733	1472390
1412	409740	1472371
1413	409746	1472352
1414	409752	1472353
1415	409758	1472318
1416	409759	1472315
1417	409761	1472300
1418	409762	1472297
1419	409763	1472285
1420	409766	1472269
1421	409801	1472269
1422	409803	1472271
1423	409804	1472270
1424	409806	1472270
1425	409816	1472282
1426	409830	1472283
1427	409836	1472287
1428	409839	1472284
1429	410032	1472304
1430	410141	1472326
1431	410158	1472240
1432	410183	1472167
1433	410186	1472168
1434	410188	1472165
1435	410192	1472151
1436	410193	1472152

139

Условный номер земельного участка _ ЗУ6		
Площадь земельного участка 10770 м²		
Обозначение характерных точек границ	Координаты, м	
	X	Y
1	2	3
885	409592	1472710
886	409591	1472712
887	409592	1472712
888	409591	1472716
889	409588	1472715
890	409587	1472719
891	409608	1472725
892	409609	1472722
893	409621	1472726
894	409620	1472729
895	409642	1472735
896	409643	1472732
897	409651	1472735
898	409652	1472735
899	409651	1472738
900	409666	1472742
901	409667	1472739
902	409680	1472744
903	409682	1472737

Условный номер земельного участка _3У7		
Площадь земельного участка 8307 м²		
Обозначение характерных точек границ	Координаты, м	
	X	Y
1	2	3
930	409627	1472453
931	409646	1472459
932	409626	1472523
933	409632	1472524
934	409669	1472504
935	409671	1472507

Условный номер земельного участка _3У8		
Площадь земельного участка 2047 м²		
Обозначение характерных точек границ	Координаты, м	
	X	Y
1	2	3
949	409536	1472402
950	409563	1472436

147

1644	410243	1471569
1645	410269	1471546
1646	410284	1471546
1647	410345	1471469
1648	410334	1471458
1649	410393	1471399
1650	410452	1471333
1651	410461	1471341
1652	410467	1471336
1653	410503	1471306
1654	410516	1471321
1655	410480	1471351
1656	410451	1471380

Условный номер земельного участка ...		
ЗУ 13		
Площадь земельного участка ,489 м²		
Обозначение характерных точек границ	Координаты, м	
	X	Y
2170	409063	1472485
2169	409064	1472483
2168	409073	1472467
2195	409094	1472481
2196	409082	1472498

150

151	409086	1472319
152	409027	1472390
153	409066	1472416
154	409209	1472275
155	409211	1472278
156	409068	1472420
157	409043	1472457
158	409089	1472488
159	409087	1472491
160	409037	1472458
161	409063	1472419

Контур 3		
Площадь земельного участка ,59 212 м²		
Обозначение характерных точек границ	Координаты, м	
	X	Y
171	410511	1471315
172	410475	1471345
173	410445	1471375
174	410404	1471426
175	410352	1471479
176	410292	1471556
177	410318	1471572
178	410333	1471591
179	410329	1471593
180	410315	1471575
181	410288	1471589
182	410257	1471557
183	410206	1471598
184	410292	1471637
185	410291	1471641
186	410202	1471601
187	410193	1471608
188	410217	1471623
189	410284	1471659
190	410283	1471662
191	410215	1471627
192	410190	1471611
193	410162	1471673
194	410310	1471757
195	410309	1471761
196	410160	1471677
197	410112	1471758
198	410133	1471775
199	410273	1471854
200	410271	1471857
201	410131	1471778
202	410110	1471762

203	410105	1471769
204	410268	1471875
205	410265	1471879
206	410103	1471773
207	410050	1471857
208	410090	1471877
209	410137	1471896
210	410136	1471900
211	410088	1471881
212	410047	1471860
213	410043	1471867
214	410010	1471947
215	410236	1472005
216	410235	1472008
217	410185	1471996
218	410178	1472023
219	410238	1472040
220	410170	1472243
221	410151	1472336
222	410324	1472375
223	410424	1472313
224	410482	1472016
225	410427	1472011
226	410350	1471989
227	410336	1472033
228	410329	1472076
229	410325	1472076
230	410332	1472032
231	410343	1471996
232	410481	1471591
233	410485	1471592
234	410351	1471985
235	410428	1472007
236	410468	1472011
237	410499	1471893
238	410502	1471894
239	410472	1472011

153

448	409729	1472759
449	409739	1472815
450	409741	1472815
451	409701	1472619
452	409681	1472532
453	409685	1472517
454	409676	1472515
455	409634	1472537
456	409552	1472523
457	409552	1472592
458	409459	1472603
459	409458	1472599
460	409529	1472589
461	409548	1472522
462	409467	1472508
463	409467	1472504
464	409612	1472529
465	409638	1472444
466	409525	1472411
467	409526	1472407
468	409643	1472441
469	409616	1472529
470	409634	1472532
471	409676	1472511
472	409686	1472514
473	409728	1472371
474	409729	1472367
475	409732	1472558
476	409758	1472362
477	409770	1472291
478	409772	1472264
479	409800	1472265
480	409799	1472277
481	409802	1472277
482	409812	1472289
483	410031	1472311
484	410147	1472335
485	410166	1472242
486	410233	1472043
487	410055	1471991
488	410051	1471999
489	409875	1471929
490	409876	1471925
491	410049	1471994
492	410052	1471986
493	410174	1472021
494	410181	1471995
495	410007	1471950
496	409972	1471932
497	409852	1471879
498	409854	1471875
499	409974	1471928

500	410007	1471945
501	410040	1471865
502	410100	1471771
503	410047	1471734
504	409977	1471673
505	409969	1471671
506	409950	1471689
507	409943	1471683
508	409930	1471695
509	409935	1471700
510	409895	1471737
511	409972	1471810
512	409969	1471813
513	409892	1471740
514	409889	1471743
515	409972	1471829
516	409973	1471827
517	410024	1471866
518	410022	1471869
519	409974	1471832
520	409972	1471834
521	409892	1471752
522	409853	1471782
523	409818	1471813
524	409815	1471810
525	409850	1471779
526	409890	1471749
527	409883	1471743
528	409929	1471700
529	409925	1471694
530	409943	1471678
531	409950	1471684
532	409967	1471667
533	410063	1471566
534	410066	1471569
535	409972	1471667
536	409979	1471669
537	410049	1471731
538	410102	1471767
539	410107	1471759
540	410100	1471752
541	410084	1471740
542	410025	1471687
543	410025	1471687
544	410086	1471737
545	410102	1471749
546	410109	1471755
547	410156	1471675
548	410085	1471634
549	410087	1471631
550	410158	1471671
551	410187	1471609

148

Охранные зоны

В дальнейшем для проектируемого газопровода будет установлена охранный зона.

Максимальная площадь полосы отвода (в соответствии с Правилами охраны газораспределительных сетей, утвержденными постановлением Правительства РФ от 20 ноября 2000 года № 878, в части охранной зоны) проектируемого газопровода принята:

- вдоль трасс подземных газопроводов из полиэтиленовых труб при использовании медного провода для обозначения трассы газопровода - в виде территории, ограниченной условными линиями, проходящими на расстоянии 3,0 м от газопровода со стороны провода и 2,0м - с противоположной стороны;

- вокруг отдельно стоящего ГРПП - в виде территории, ограниченной замкнутой линией, проведенной на расстоянии 10м от границы этого объекта и составляет 79 181 кв.м.

Границы и номер точек охранной зоны представлены на чертеже межевания территории на расчетный срок, представлены ниже

Контур 1		
Площадь земельного участка 15 953 м²		
Обозначение характерных точек границ	Координаты, м	
	X	Y
1	409936	1471534
2	409939	1471537
3	409835	1471621
4	409750	1471668
5	409674	1471726
6	409671	1471722
7	409748	1471665
8	409831	1471618
9	409776	1471558
10	409711	1471476
11	409702	1471483
12	409770	1471563
13	409767	1471565
14	409698	1471485
15	409590	1471564
16	409628	1471603
17	409625	1471606
18	409587	1471567
19	409544	1471606
20	409541	1471603
21	409537	1471606
22	409540	1471609
23	409505	1471641
24	409504	1471639
25	409498	1471645
26	409499	1471647
27	409480	1471666

28	409542	1471720
29	409586	1471755
30	409621	1471725
31	409728	1471626
32	409731	1471629
33	409695	1471662
34	409699	1471666
35	409732	1471637
36	409734	1471640
37	409698	1471672
38	409692	1471665
39	409623	1471728
40	409586	1471760
41	409539	1471723
42	409478	1471669
43	409472	1471677
44	409529	1471727
45	409565	1471762
46	409562	1471765
47	409526	1471730
48	409379	1471601
49	409341	1471636
50	409352	1471647
51	409333	1471668
52	409325	1471661
53	409322	1471658
54	409312	1471649
55	409331	1471628
56	409338	1471634
57	409376	1471598
58	409295	1471528
59	409268	1471554

151

240	410483	1472012	292	409721	1472522
241	410515	1471905	293	409718	1472525
242	410519	1471907	294	409689	1472518
243	410486	1472015	295	409685	1472532
244	410428	1472316	296	409705	1472618
245	410325	1472379	297	409745	1472814
246	410148	1472339	298	409754	1472813
247	410030	1472315	299	409760	1472800
248	409810	1472293	300	409808	1472835
249	409799	1472281	301	409812	1472830
250	409798	1472293	302	409914	1472891
251	409774	1472292	303	409919	1472884
252	409762	1472368	304	409842	1472834
253	409739	1472481	305	409857	1472808
254	409745	1472475	306	409797	1472766
255	409761	1472490	307	409779	1472794
256	409773	1472488	308	409739	1472770
257	409791	1472500	309	409733	1472737
258	409807	1472477	310	409737	1472736
259	409859	1472431	311	409743	1472768
260	409883	1472431	312	409778	1472788
261	409906	1472447	313	409795	1472761
262	409911	1472440	314	409862	1472807
263	410121	1472576	315	409847	1472833
264	410158	1472534	316	409921	1472881
265	410161	1472516	317	409983	1472789
266	410165	1472516	318	410072	1472848
267	410161	1472536	319	410070	1472852
268	410121	1472581	320	409984	1472794
269	409912	1472445	321	409924	1472883
270	409899	1472449	322	410058	1472865
271	410003	1472514	323	410083	1472928
272	410089	1472580	324	410074	1472922
273	410087	1472583	325	410076	1472919
274	410001	1472518	326	410085	1472925
275	409882	1472435	327	410111	1472887
276	409860	1472435	328	410094	1472849
277	409810	1472479	329	410098	1472847
278	409803	1472490	330	410115	1472887
279	410043	1472654	331	410102	1472967
280	410041	1472658	332	410112	1472996
281	409800	1472493	333	410158	1472997
282	409794	1472502	334	410158	1473001
283	410036	1472666	335	410111	1473000
284	410034	1472669	336	410060	1472970
285	409772	1472492	337	410055	1472978
286	409764	1472493	338	410052	1472976
287	409715	1472558	339	410056	1472978
288	409763	1472593	340	409922	1472886
289	409761	1472596	341	409917	1472893
290	409709	1472559	342	410112	1473017
291	409731	1472529	343	410189	1473013

Социальных работников Первоуральска поздравили с праздником

8 июня страна отмечала День социального работника. Поздравления в свой адрес люди одной из самых гуманных профессий уже начали получать 6 июня. В Инновационном культурном центре состоялось торжество, в котором приняли участие представители министерства социальной политики региона, городская администрация, а также областные и муниципальные депутаты.

Торжественную часть открыло видеообращение министра социальной политики Свердловской области Андрея Злоказова. Теплые слова сказала депутат Законодательного Собрания Свердловской области Елена Чечунова.

Заместитель главы администрации по управлению социальной сферой городского округа Первоуральск Александр Анциферов подчеркнул общественную значимость труда соцработников и выразил слова признательности.

Лучших социальных работников городского округа наградили благодарственными письмами Министерства социальной политики Свердловской области, дипломами Законодательного Собрания СО и почетными грамотами главы городского округа Первоуральск.

Со словами благодарности к своему большому коллективу обратилась начальник управления социальной политики по Первоуральску Нина Логунова:

Уважаемые коллеги! Вы занимаетесь достойным делом – помогаете нашим гражданам, которые находятся в трудной жизненной ситуации. И нет, наверное, человека в нашей стране, который бы не ценил труд социального работника. Мы знаем, как тяжело порой бывает вам, придя с работы, отдавать свои силы еще и на собственные семьи. И я желаю, чтобы душевные и физические силы на родных и близких у вас оставались всегда! Здоровья вам и такого же широкого сердца.

Социальная защита в городском округе Первоуральск сегодня представлена достаточно широко – управлением социальной политики, одним из самых крупных в Свердловской области, и пятью учреждениями социального обслуживания населения. Это – центр помощи семье и детям «Росинка», центр «Осень», «Первоуральский психоневрологический интернат», «Билимбаевский психоневрологический интернат» и социально-реабилитационный центр для несовершеннолетних. В системе социальной службы сегодня трудится порядка тысячи человек.

Игорь Кабец вручил сертификаты на жилье молодым семьям

Временно исполняющий полномочия главы Первоуральска Игорь Кабец вручил 16-ти семьям сертификаты на улучшение жилищных условий в рамках муниципальной программы «Обеспечение жильем молодых семей».

Молодые семьи пришли в зал заседаний администрации Первоуральска практически в полном составе: мамы и папы, дети. Нарядные, на лицах – волнение и нескрываемая радость. Радость, что совсем скоро предстоит переезд в новые, более просторные дома или квартиры. Сертификаты в торжественной обстановке вручал Игорь Кабец.

– Уважаемые первоуральцы! Поздравляю вас с получением сертификатов! Желаю поскорей реализовать свое право на улучшение жилищных условий. Мне приятно видеть в зале детей, очень радует тот факт, что вы не только не боитесь жизненных трудностей, но и заводите детей, и не одного-двух, а трех и больше. Но и, ко всему прочему, вы не боитесь быть ответственными родителями: надо – собрали пакет документов. И теперь являетесь счастливыми обладателями этих сертификатов!

Стать участником данной социальной программы могут молодые семьи, возраст родителей в которых не превышает 35 лет. Для этого семье надо обратиться в жилищный отдел комитета по управлению имуществом. За время реализации программы свои жилищные условия улучшили 276 первоуральских семей.

Счастливые обладатели сертификатов после торжественной части не торопились расходиться: расписались за получение документа, а затем фотографировались в фойе. Семья Когушовых на вручение приехала из Прогресса, путь неблизкий, но это не помешало захватить с собой всех детей. Этого дня они ждали с нетерпением: документы на получение сертификата семья подала два года назад, рождение третьей дочки Ангелины ускорило перемещение в очереди.

– Мы очень ждали этого, особенно наш старший сын. Он скоро пойдет в школу, поэтому мы хотели к его первому классу перебраться из Прогресса поближе к Первоуральску, чтобы была возможность посещать городские кружки и секции для детей, – говорит Ирина Когушова.

Не нарадуется получению сертификата и семья Хлебниковых. До сегодняшнего дня домочадцы ютились в пятером в двухкомнатной квартире, которую они приобрели в ипотеку под большой процент. Теперь у них появилась возможность продать малогабаритное жилье, погасить ипотеку и реализовать сертификат на приобретение новой, более просторной квартиры.

На реализацию сертификатов у семей согласно закону есть семь месяцев. Социальные выплаты складываются из количества членов семьи: к примеру, на семью из 5 человек выплата будет составлять порядка полутора миллионов, на семью 8 человек – уже более 2 миллионов рублей. Общая сумма социальной помощи в этом году составила 24 миллиона рублей. Это средства из муниципального, областного и федерального бюджетов.

К ФОКУ в Билимбае протянули водовод

Билимбаевцы с интересом следят за тем, как на их глазах растет ФОК, который станет главным спортивным объектом СТУ. Строительство идет по графи-

ку, заверили жителей.

О том, как идут работы на этом социально важном объекте, сообщил глава Билимбаевского СТУ Константин Третьяков на очередной встрече с председателями уличных комитетов.

По плану строительство комплекса должно завершиться уже в текущем году. И это вполне реально. Возводится объект быстро, подтвердил Константин Валеревич, по графику:

– К ФОКУ протянули центральный водовод. На очереди – тепловые сети, их ведут от газовой котельной. Скоро приступим к установке водораспределительного приемника. Уже собран каркас.

Гарантом того, что многолетние чаяния жителей самого Билимбая и прилегающих поселков сбудутся, служит то, что строительные работы контролируют министерство строительства Свердловской области и департамент государственного строительного надзора области, а также администрация городского округа.

Напомним, что муниципальный контракт на возведение ФОКа составил более 70 миллионов рублей, это средства областного и городского бюджетов. По размерам физкультурно-оздоровительный комплекс будет таким же, как и Дом спорта на центральном стадионе. Но это более современное здание, которое строят с применением новых технологий.

Предусмотрена парковка для автомобилей и четырех автобусов. Такой комплекс способен принять не только городские спартакиады, но и соревнования областного уровня. Если говорить, например, о боксе, то в спортзале ФОКа вполне реально разместить сразу четыре ринга.

В деревне Хомутовка появится новая дорога

В администрацию Первоуральска обратились жители деревни Хомутовка – новые соседи, строящие дом перекрыли дорогу, проходящую через деревню. Остальные жители деревни вынуждены подъезжать к своим домам через поле. По словам собственника, часть дороги была продана ему в составе земельного участка.

В 2011 году администрация Первоуральска сформировала земельные участки в деревне Хомутовка под индивидуальное строительство и семья Носковых стала счастливым обладателем одного из них. На первых этапах строительства выяснилось, что часть дороги входит в собственность семьи Носковых, поэтому её законно огородили.

Из Хомутовки в Первоуральск потенциально ведет две дороги: одна выходит на трассу Пермь-Екатеринбург, вторая – на Динас. Понять беспокойство жителей можно, Хомутовке необходима новая дорога. Поэтому в администрации города на обращение отреагировали оперативно. Принято решение переместить отмежеванный участок для будущей дороги в сторону от участка Носковых.

– В 2011 году Администрацией ГО Первоуральск были сформированы земельные участки в деревне Хомутовка под индивидуальное строительство. Участки были предоставлены гражданам путем аукциона. Но по данным государственного кадастра недвижимости, имеется фактическое наложение границ земельных участков. В настоящее время Администрацией ГО Первоуральск предпринимаются действия для организации работ по переносу и обустройству временной дороги. Она будет организована в ближайшее время, в течение июня этого года. В 2019 году запланирован комплекс мероприятий по обустройству дороги в деревне Хомутовка в рамках программы «Развитие и модернизация городского хозяйства городского округа Первоуральск на 2019 год», – говорит начальник отдела управления жилищным фондом Ольга Гатауллина.

Экофонд города вывез 500 КамАЗов мусора за год

В Первоуральске природоохранными учреждениями, промышленными предприятиями, научным сообществом, экологическими и волонтерскими организациями тратятся огромные силы, чтобы защитить окружающую среду. Об этом в День эколога сказал директор Первоуральского МБУ «Экологический фонд», депутат городской думы Александр Цедилкин.

– Регулярно специалисты «Экофонда» обследуют территорию, проверяют состояние почвы, родников. Привлекаем предприятия и организации участвовать в субботниках, только за два последних месяца из центральных районов и СТУ убрали три с половиной тысячи кубометров мусора. Наши специалисты оперативно реагируют на жалобы горожан: буквально вчера из Новоалексеевки пришло сообщение о свалке, сегодня мы уже приняли меры, – говорит Александр Цедилкин.

Напомним, в бюджете Первоуральска на 2018 год на экологические цели выделено 3, 4 миллиона рублей. Столько же было направлено на оздоровление природной среды в 2017 году, объявленной Годом экологии.

В течение года в Первоуральске ликвидировали 18 несанкционированных свалок мусора в городе и сельских территориях. Вывезли на полигон 10 тысяч кубометров отходов. Провели несколько десятков субботников по санитарной очистке территорий. 105 предприятий и учреждений были задействованы в этой работе, более 13 с половиной тысяч первоуральцев вышли поработать в городской месячник санитарной уборки города.

Как отметил Александр Федорович, достигнутые результаты, а также способность общества заниматься охраной и восстановлением окружающей среды, это один из главных факторов развития.