

АДМИНИСТРАЦИЯ ГОРОДА НИЖНИЙ ТАГИЛ

ПОСТАНОВЛЕНИЕ

ОТ 13.08.2018 № 2132-ПА

Об утверждении проекта планировки и проекта межевания территории для строительства автодорожного мостового перехода через Нижнетагильский пруд и сопутствующей дорожной и инженерной инфраструктуры от проспекта Уральский до шоссе Свердловское в городе Нижний Тагил

В соответствии с Градостроительным кодексом Российской Федерации, постановлениями Администрации города Нижний Тагил от 30.09.2010 № 2168 «Об утверждении Порядка подготовки документации по планировке территории, разрабатываемой на основании решений исполнительно-распорядительного органа местного самоуправления городского округа Нижний Тагил», от 20.02.2018 № 502-ПА «О подготовке проекта планировки и проекта межевания территории для строительства автодорожного мостового перехода через Нижнетагильский пруд и сопутствующей дорожной и инженерной инфраструктуры от проспекта Уральский до шоссе Свердловское в городе Нижний Тагил», с учетом протокола публичных слушаний по проекту от 21 июня 2018 года и заключения о результатах публичных слушаний, руководствуясь Уставом города Нижний Тагил,

ПОСТАНОВЛЯЮ:

1. Утвердить проект планировки и проект межевания территории для строительства автодорожного мостового перехода через Нижнетагильский пруд и сопутствующей дорожной и инженерной инфраструктуры от проспекта Уральский до шоссе Свердловское в городе Нижний Тагил *(Приложение)*.

2. Управлению архитектуры и градостроительства Администрации города при осуществлении градостроительной деятельности на территории города Нижний Тагил руководствоваться проектом планировки и проектом межевания территории для строительства автодорожного мостового перехода через Нижнетагильский пруд и сопутствующей дорожной и инженерной инфраструктуры от проспекта Уральский до шоссе Свердловское в городе Нижний Тагил.

3. Опубликовать данное постановление в газете «Тагильский рабочий» и разместить на официальном сайте города Нижний Тагил.

В. Ю. ПИНАЕВ,

временно исполняющий полномочия Главы города,

первый заместитель Главы Администрации города.

ПРИЛОЖЕНИЕ

УТВЕРЖДЕН

постановлением Администрации города от 13.08.2018 № 2132-ПА

Проект планировки и проект межевания территории для строительства автодорожного мостового перехода через Нижнетагильский пруд и сопутствующей дорожной и инженерной инфраструктуры от проспекта Уральский до шоссе Свердловское в городе Нижний Тагил

Проект планировки территории для размещения автодорожного мостового перехода через Нижнетагильский пруд и сопутствующей дорожной и инженерной инфраструктуры в 2018 – 2022 годах (далее – проект планировки) разработан в рамках выполнения договора субподряда от 12.03.2018 № 160/7100/754сп, заключенного между ООО «Региональные геоинформационные системы» и ОАО «Уральский проектно-изыскательский институт транспортного строительства» и на основании постановления Администрации города Нижний Тагил от 20.02.2018 № 502-ПА.

Цель подготовки проекта планировки: обеспечение условий для строительства автодорожного мостового перехода через Нижнетагильский пруд и сопутствующей дорожной и инженерной инфраструктуры от проспекта Уральский до шоссе Свердловское в городе Нижний Тагил.

Сроки реализации проекта планировки: 2018 – 2022 годы.

Площадь участка подготовки проекта планировки и проекта межевания составляет 70,58 га.

1. ПРОЕКТ ПЛАНИРОВКИ. ПОЛОЖЕНИЕ О РАЗМЕЩЕНИИ ЛИНЕЙНЫХ ОБЪЕКТОВ

1.1. Наименование, основные характеристики и назначение планируемых для размещения линейных объектов

Проектируемые линейные объекты размещаются в южной части города Нижний Тагил городского округа Нижний Тагил Свердловской области.

Проектом предусматривается строительство магистральной улицы общегородского значения, соединяющей берега Нижнетагильского пруда на участке от Уральского проспекта до улицы, по которой осуществляется подъезд к НСТ «Черемушки» и к коллективному саду «Старатель», с устройством мостового перехода через Нижнетагильский пруд, путепровода через магистральную железную дорогу, а также двухуровневой развязки на месте пересечения со Свердловским шоссе.

Начало проектируемого участка магистральной улицы ПК 1+00 принято по кромке проезжей части автомобильного «кольца» на пересечении Уральского и Октябрьского проспектов. Конец проектируемого участка ПК 48+52 принят на пересечении с улицей, по которой осуществляется подъезд к НСТ «Черемушки» и к коллективному саду «Старатель». Улица принята четырехполосной с разделительной полосой.

Подъезд к существующей и планируемой застройке планируется осуществлять через систему односторонних местных проездов. Ширина проезда принята в размере 5,5 метров. Проектом предлагается устройство местных проездов на следующих участках дороги: ПК 1+50 – 6+24; ПК 7+73 – 15+39; ПК 20+1 – 30+4.

На участке проектирования предлагается строительство:

- мостового перехода протяженностью 450 метров;
- путепровода над железной дорогой «Свердловск – Горноблагодатская» протяженностью 90 метров.
- двухуровневой развязки по типу «полный клеверный лист» с целью организации пересечения проектируемой улицы со Свердловским шоссе, входящим в состав автомобильной дороги регионального значения «Южный подъезд к г.Нижний Тагил от км 120+085 а/д «г. Екатеринбург – г. Нижний Тагил – г. Серов».

Водотведение ливневых стоков с проектируемой дороги планируется с устройством закрытой системы лотков под дорогой и строительством двух локальных очистных сооружений, на западном и восточном берегу Нижнетагильского пруда.

На проектируемой улице планируется устройство автобусных остановок. Ширина остановочной площадки принята 3,5 метров, протяженность отгонов по 20 метров, протяженность прямого участка – 40 метров.

Для обслуживания автомобильной дороги проектируется система уличного освещения и система электроснабжения светофоров и иной транспортной инфраструктуры.

Технико-экономические показатели линейных объектов приведены в таблицах 1-6.

ТАБЛИЦА 1. Технико-экономические показатели линейного объекта
«Магистральная улица общегородского значения регулируемого движения 3-го класса»
от Уральского проспекта до пересечения с улицей «Подъезд к коллективному саду «Старатель»

№ п/п	Наименование показателя	Единица измерения	Значение
1	Техническая категория дороги	–	–
2	Расчетная скорость движения	км/час	60
3	Число полос движения	шт.	4
4	Ширина полосы движения	метров	4
5	Ширина проезжей части с учётом разделительной полосы	метров	20-24
6	Остановочная площадка общественного транспорта	шт.	10
7	Протяженность проектируемого участка	метров	4850
8	Количество углов поворота	шт.	3
9	Обеспечение видимости в плане	метров	
10	Интенсивность движения	Приведенных единиц/час на 1 полосу движения	700
11	Местные проезды в составе улицы		
11.1	Количество на поперечном профиле	шт.	2

11.2	Ширина местного проезда	метров	5,5
11.3	Расчетная скорость движения	км/час	40
11.4	Количество полос движения	шт.	2
12	Тротуары		
12.1	Количество на поперечном профиле	шт.	2
12.2	Ширина тротуара	метров	3
13	Велосипедные дорожки		
13.1	Количество на поперечном профиле	шт.	2
13.2	Ширина велосипедной дорожки	метров	2,5
14	Велопешеходные дорожки		
14.1	Количество на поперечном профиле	шт.	2
14.2	Ширина велосипедной дорожки	метров	4

ТАБЛИЦА 2. Технико-экономические показатели мостового перехода через Нижнетагильский пруд

№ п/п	Наименование показателя	Единица измерения	Значение
1	Протяженность моста	метров	450
2	Расчетная скорость движения	км/час	60
3	Число полос движения	шт.	4
4	Ширина полосы движения	метров	4
5	Интенсивность движения	Приведенных единиц/час на 1 полосу движения	700
6	Велопешеходные дорожки		
6.1	Количество на поперечном профиле	шт.	2
6.2	Ширина велосипедной дорожки	метров	4

ТАБЛИЦА 3. Технико-экономические показатели путепровода над железной дорогой

№ п/п	Наименование показателя	Единица измерения	Значение
1	Протяженность путепровода	метров	90
2	Расчетная скорость движения	км/час	60
3	Число полос движения	шт.	4
4	Ширина полосы движения	метров	4
5	Интенсивность движения	Приведенных единиц/час на 1 полосу движения	700
6	Велопешеходные дорожки		
6.1	Количество на поперечном профиле	шт.	2
6.2	Ширина велосипедной дорожки	метров	4

ТАБЛИЦА 4. Технико-экономические показатели двухуровневой развязки

№ п/п	Наименование показателя	Единица измерения	Значение
1	Тип развязки		Полный клеверный лист
2	Расчетная скорость движения	км/час	60
3	Число полос движения на основных направлениях	шт.	4
4	Ширина полосы движения	метров	4
5	Интенсивность движения	Приведенных единиц/час на 1 полосу движения	700

ТАБЛИЦА 5. Технико-экономические показатели системы водоотведения дождевых стоков

№ п/п	Наименование показателя	Единица измерения	Значение
1	Тип системы водоотведения	–	Закрытая самотёчная
2	Протяженность коллекторов	метров	8532
3	Наличие очистки стоков	–	есть
4	Локальные очистные сооружения		
4.1	Количество	шт.	2
4.2	Производительность	л/с	100
4.3	Размер санитарно-защитной зоны	метров	20
4.4	Площадь территории под западные очистные сооружения	кв. метров	1092
4.5	Площадь территории под восточные очистные сооружения	кв. метров	1130

ТАБЛИЦА 6. Технико-экономические показатели системы электроснабжения

№ п/п	Наименование показателя	Единица измерения	Значение
1	Протяженность ЛЭП 10 кВ	метров	825
2	Протяженность ЛЭП 6 кВ	метров	3767
3	Протяженность ЛЭП 0,4 кВ	метров	23391
4	Трансформаторная подстанция	шт.	3

1.2. Перечень координат характерных точек границ зон планируемого размещения линейных объектов

ТАБЛИЦА 7. Координаты характерных точек зоны планируемого размещения линейных объектов

МСК-66							
№ поворот. точки	X, м	Y, м	L, м	№ поворот. точки	X, м	Y, м	L, м
1	506011.12	1494617.27	35	74	505914.1	1499197.35	56.17
2	506011.27	1494652.27	54.93	75	505858	1499194.65	29
3	505972.3	1494690.98	181.98	76	505832.96	1499180.01	57.65
4	505972.27	1494872.96	14.39	77	505787.4	1499144.69	97.47
5	505971.77	1494887.34	24.77	78	505765.21	1499049.78	100.52
6	505970.93	1494912.1	333.68	79	505712.73	1498964.05	39.81
7	505970.69	1495245.78	319	80	505692.58	1498929.71	45.16
8	505970.43	1495564.78	32.24	81	505662.68	1498895.87	86.21
9	505969.66	1495597.01	47.69	82	505587.97	1498852.84	113.76
10	505969.88	1495644.7	12.04	83	505484.18	1498806.26	44.5
11	505969.88	1495656.74	6.8	84	505442.57	1498790.51	46.86
12	505969.99	1495663.54	109.77	85	505397.69	1498803.98	19.31
13	505969.69	1495773.31	6.21	86	505379.26	1498809.76	0.07
14	505969.71	1495779.52	9.01	87	505379.29	1498809.83	0.01
15	505960.94	1495781.6	13.52	88	505379.28	1498809.83	0.07
16	505960.95	1495795.12	65.71	89	505379.26	1498809.76	20.48
17	505969.73	1495860.24	0.28	90	505359.54	1498815.3	9.83
18	505970.01	1495860.2	3.44	91	505350.08	1498817.96	18.88
19	505970.03	1495863.64	3.58	92	505332.04	1498823.51	18.43
20	505973.61	1495863.65	217.6	93	505314.32	1498828.6	19.87
21	505973.56	1496081.25	401.55	94	505295.06	1498833.47	18.97
22	506070.5	1496470.92	387.45	95	505276.91	1498838.98	18.01
23	506169.58	1496845.49	256.12	96	505259.23	1498842.46	19.94
24	506139.12	1497099.79	209.33	97	505240.2	1498848.4	32
25	506039.3	1497283.79	9.08	98	505209.32	1498856.79	4.18

(Окончание на 2-4-й стр.)

26	506034.97	1497291.77	803.21	99	505205.18	1498857.35	1.27
27	505651.97	1497997.79	55.36	100	505204.98	1498858.61	9.34
28	505625.57	1498046.45	129.16	101	505196.44	1498862.39	4.63
29	505569.89	1498162.99	100.97	102	505193.1	1498859.18	6.1
30	505542.33	1498260.13	25.01	103	505187.06	1498860.05	16.86
31	505540.18	1498285.05	10.98	104	505170.56	1498863.48	1.96
32	505538.55	1498295.91	55.47	105	505170.08	1498861.58	29.58
33	505533.25	1498351.13	41.13	106	505141.11	1498867.53	55.29
34	505533.51	1498392.26	66.88	107	505086.4	1498875.6	55.12
35	505537.27	1498459.03	8.6	108	505073.05	1498822.12	137.47
36	505541.85	1498466.3	11.61	109	505208.83	1498800.66	48.28
37	505548.1	1498476.09	4.49	110	505255.84	1498789.66	1.49
38	505550.95	1498479.56	7.07	111	505257.12	1498788.9	12.55
39	505555.46	1498485	11.88	112	505253.92	1498776.76	27.75
40	505563	1498494.18	9.31	113	505279.48	1498765.97	40.59
41	505568.92	1498501.36	58.5	114	505314.84	1498746.03	32.41
42	505618.58	1498532.28	31	115	505336.65	1498722.05	42.24
43	505644.52	1498549.25	19.75	116	505355.72	1498684.36	4.02
44	505661.82	1498558.78	26.2	117	505354.5	1498680.53	8.48
45	505685.41	1498570.16	80.01	118	505358.39	1498672.99	3.69
46	505755.44	1498531.46	25.08	119	505362.02	1498672.29	146.92
47	505743.15	1498509.6	138.15	120	505431.79	1498542.99	5.12
48	505864.19	1498443.01	89.69	121	505434.25	1498538.5	32.67
49	505942.62	1498399.5	16.28	122	505433.93	1498505.83	33.16
50	505958.02	1498394.24	30.08	123	505433.49	1498472.67	89.94
51	505986.41	1498384.28	77.14	124	505432.51	1498382.74	11.59
52	506059.2	1498358.73	71.91	125	505432.36	1498371.15	129.61
53	506127.05	1498334.92	98.01	126	505443.53	1498242.02	118.99
54	506218.6	1498299.94	18.68	127	505476	1498127.55	140.22
55	506224.71	1498317.59	105.74	128	505536.45	1498001.03	57.93
56	506259.74	1498417.36	125.05	129	505564.08	1497950.11	873.14
57	506144.48	1498465.87	46.93	130	505980.42	1497182.63	16.23
58	506100.78	1498482.98	100.15	131	505988.16	1497168.36	79.02
59	506006.12	1498515.68	277.44	132	506025.84	1497098.9	68.2
60	505754.52	1498632.62	13.1	133	506048.79	1497034.68	91.29
61	505748.33	1498644.16	24.76	134	506066.86	1496945.19	120.84
62	505736.59	1498665.96	42.47	135	506065.15	1496824.36	135.74
63	505724.57	1498706.69	45.65	136	506026.13	1496694.35	75.64
64	505721.2	1498752.22	44.77	137	506006.09	1496621.41	178.09
65	505726.62	1498796.66	75.06	138	505956.18	1496450.46	319.51
66	505751.06	1498867.63	127.3	139	505867.05	1496143.63	121.17
67	505777.98	1498992.05	56.68	140	505867.01	1496022.46	116.65
68	505808.2	1499040	63.82	141	505867.04	1495905.81	660.03
69	505853.42	1499085.03	43.24	142	505867.19	1495245.78	495.28
70	505888.09	1499110.86	33.25	143	505867.29	1494750.5	133.3
71	505914.75	1499130.74	14.84	144	505867.31	1494617.2	143.81
72	505928.26	1499136.87	12.01	1	506011.12	1494617.27	0
73	505939.19	1499141.84	60.92				

ТАБЛИЦА 8. Координаты характерных точек зоны размещения западных очистных сооружений ливневой канализации в составе линейного объекта

МСК-66							
№ поворот. точки	Х, м	У, м	Л, м	№ поворот. точки	Х, м	У, м	Л, м
1	505945.34	1495960.67	55.31	4	505927.18	1495954.58	12
2	505945.28	1496015.98	18	5	505939.18	1495954.54	8.69
3	505927.29	1496016.02	61.44	1	505945.34	1495960.67	0

ТАБЛИЦА 9. Координаты характерных точек зоны размещения восточных очистных сооружений ливневой канализации в составе линейного объекта

МСК-66							
№ поворот. точки	Х, м	У, м	Л, м	№ поворот. точки	Х, м	У, м	Л, м
1	506083.26	1496563.24	63.58	4	506080.24	1496622.18	56.2
2	506099.52	1496624.71	14.25	5	506065.86	1496567.85	18
3	506085.73	1496628.31	8.23	1	506083.26	1496563.24	0

3. Перечень координат характерных точек границ зон планируемого размещения линейных объектов, подлежащих переносу (перестроению) из зон планируемого размещения линейных объектов

ТАБЛИЦА 10. Координаты характерных точек зоны № 1

МСК-66							
№ поворот. точки	Х, м	У, м	Л, м	№ поворот. точки	Х, м	У, м	Л, м
1	505986.65	1494896.16	15.98	4	505971.77	1494887.34	6.09
2	505986.59	1494912.14	15.67	5	505977.86	1494887.33	12.46
3	505970.92	1494912.1	24.77	1	505986.65	1494896.16	0

ТАБЛИЦА 11. Координаты характерных точек зоны № 2

МСК-66							
№ поворот. точки	Х, м	У, м	Л, м	№ поворот. точки	Х, м	У, м	Л, м
1	505867.18	1495236.47	60.39	4	505855.09	1495236.42	12.09
2	505867.19	1495296.86	12.31	1	505867.18	1495236.47	0
3	505854.89	1495296.89	60.47				

ТАБЛИЦА 12. Координаты характерных точек зоны № 3

МСК-66							
№ поворот. точки	Х, м	У, м	Л, м	№ поворот. точки	Х, м	У, м	Л, м
1	505867.07	1495782.06	100.66	7	505851.26	1495794.47	7.89
2	505866.95	1495882.72	8.19	8	505845.12	1495789.52	5.99
3	505858.77	1495882.28	22.68	9	505843.33	1495783.8	4.67
4	505859.47	1495859.61	15.47	10	505847.79	1495782.4	19.28
5	505851.26	1495846.5	31.45	1	505867.07	1495782.06	0
6	505851.21	1495815.05	20.58				

ТАБЛИЦА 13. Координаты характерных точек зоны № 4

МСК-66							
№ поворот. точки	X, м	Y, м	L, м	№ поворот. точки	X, м	Y, м	L, м
1	506065.92	1496879.22	20.19	5	506062.84	1496892.08	41.99
2	506066.21	1496899.41	21.98	6	506045.88	1496853.67	7.99
3	506045.93	1496907.9	7.99	7	506053.19	1496850.43	31.48
4	506042.82	1496900.54	21.73	1	506065.92	1496879.22	0

ТАБЛИЦА 14. Координаты характерных точек зоны № 5

МСК-66							
№ поворот. точки	X, м	Y, м	L, м	№ поворот. точки	X, м	Y, м	L, м
1	505614.85	1498419.37	26.48	13	505555.46	1498485	7.07
2	505628.66	1498441.96	6.22	14	505550.95	1498479.56	4.49
3	505631.67	1498447.41	6.36	15	505548.1	1498476.09	9.25
4	505633.87	1498453.38	8.01	16	505543.12	1498468.29	5.75
5	505626.46	1498456.43	2.81	17	505547.88	1498465.06	28.06
6	505625.48	1498453.8	2.75	18	505538.73	1498438.53	20.62
7	505624.18	1498451.38	54.7	19	505556.04	1498427.33	8.73
8	505577.19	1498479.38	28.26	20	505558.88	1498435.59	1.56
9	505586.37	1498506.11	6.58	21	505560.2	1498434.77	18.67
10	505580.19	1498508.37	13.27	22	505566.28	1498452.42	38.24
11	505568.92	1498501.36	9.31	23	505597.83	1498430.81	20.51
12	505563	1498494.18	11.88	1	505614.85	1498419.37	0

ТАБЛИЦА 15. Координаты характерных точек зоны № 6

МСК-66							
№ поворот. точки	X, м	Y, м	L, м	№ поворот. точки	X, м	Y, м	L, м
1	505433.49	1498472.67	33.16	7	505411.39	1498538.13	29.82
2	505433.93	1498505.83	32.67	8	505394.32	1498513.68	27.44
3	505434.25	1498538.5	5.12	9	505417.45	1498498.91	13.13
4	505431.79	1498542.99	24.58	10	505408.27	1498489.52	30.33
5	505420.11	1498564.62	27.97	1	505433.49	1498472.67	0
6	505404.05	1498541.73	8.18				

ТАБЛИЦА 16. Координаты характерных точек зоны № 7

МСК-66							
№ поворот. точки	Х, м	У, м	Л, м	№ поворот. точки	Х, м	У, м	Л, м
1	505299.4	1498721.77	29.73	4	505291.74	1498723.77	7.91
2	505306.71	1498750.59	8.33	1	505299.4	1498721.77	0
3	505299.44	1498754.66	31.83				

ТАБЛИЦА 17. Координаты характерных точек зоны № 8

МСК-66							
№ поворот. точки	Х, м	У, м	Л, м	№ поворот. точки	Х, м	У, м	Л, м
1	505867.1	1495643.03	15.01	4	505861.95	1495643.21	5.16
2	505867.1	1495658.04	7.66	1	505867.1	1495643.03	0
3	505859.55	1495656.78	13.78				

ТАБЛИЦА 18. Координаты характерных точек зоны № 9

МСК-66							
№ поворот. точки	Х, м	У, м	Л, м	№ поворот. точки	Х, м	У, м	Л, м
1	506161.63	1496947.87	6.03	5	506157.59	1496945.49	3
2	506166.84	1496944.83	4.98	6	506160.55	1496946	2.16
3	506164.28	1496940.56	6.05	1	506161.63	1496947.87	0
4	506158.32	1496939.52	6.01				

1.4. Предельные параметры разрешенного строительства, реконструкции объектов капитального строительства, входящих в состав линейных объектов в границах зон их планируемого размещения

Настоящим проектом устанавливается, что предельные параметры объектов капитального строительства (очистных сооружений), входящих в состав линейных объектов, в границах зон их планируемого размещения определяются проектной документацией.

1.5. Мероприятия по защите сохраняемых объектов капитального строительства, существующих и строящихся на момент подготовки проекта планировки территории, а также объектов капитального строительства, планируемых к строительству в соответствии с ранее утвержденной документацией по планировке территории, от возможного негативного воздействия в связи с размещением линейных объектов

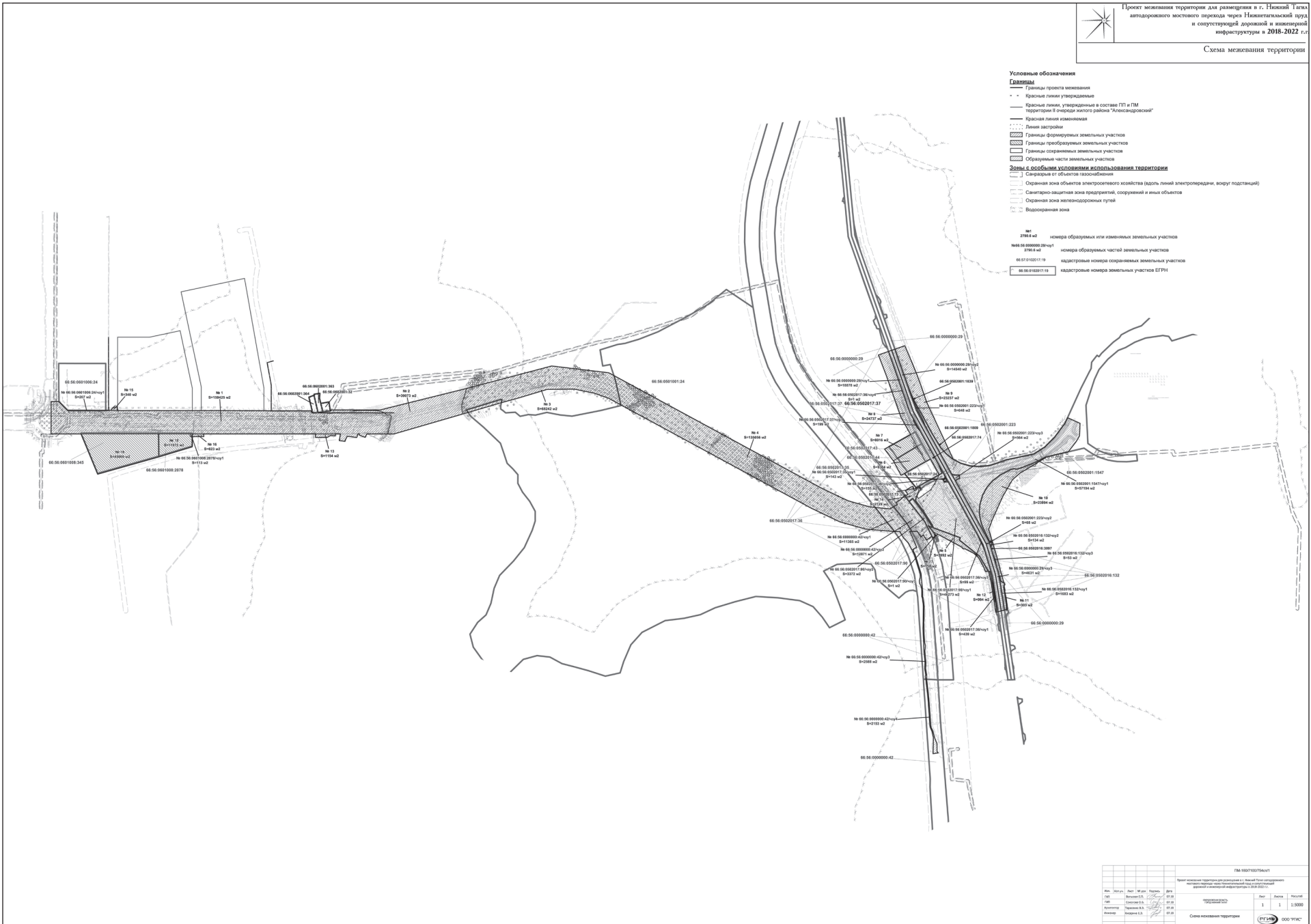
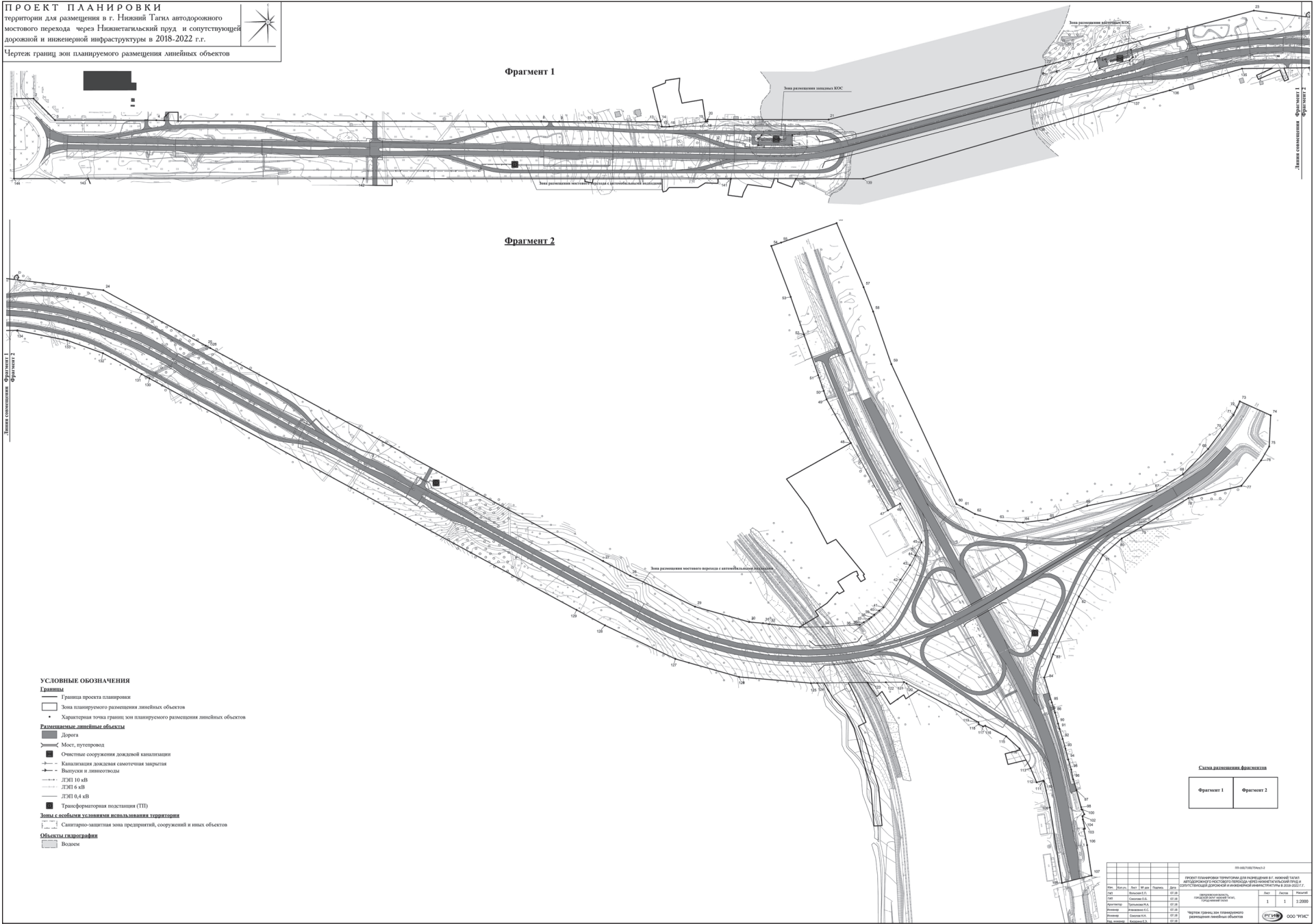
Планируемая к строительству автомобильная дорога является источником шумового воздействия на жилую застройку, примыкающую к зоне размещения линейного объекта. Настоящим проектом определяются мероприятия, направленные на снижения уровня негативного воздействия на сохраняемую жилую застройку. Перечень объектов, в отношении которых определена необходимость выполнения мероприятий по шумозащите, приведен в таблице 19.

ТАБЛИЦА 19. Перечень объектов, в отношении которых определена необходимость выполнения мероприятий по шумозащите

№ п/п	Тип объекта	Кадастровые сведения		Примечание
		Адрес объекта	Кадастровый номер земельного участка	
По объектам, расположенным в границах проекта				
1.	Индивидуальный жилой дом	ул. 2-е Фотеево, дом 1	66-56: 0602001:363	Установка шумозащитных стеклопакетов
2.	Индивидуальный жилой дом	ул. 2-е Фотеево, дом 1	66-56: 0602001:364	
3.	Индивидуальный жилой дом	ул. 2-е Фотеево, дом 3	66-56: 0602001:32	
По объектам, расположенным вне границ проекта				
4.	Индивидуальный жилой дом	Ул. Седова, 1	66-56:0502001:68	Установка шумозащитных стеклопакетов
5.	Индивидуальный жилой дом	Ул. Седова, 2	66-56:0502016:46	

ПРОЕКТ ПЛАНИРОВКИ
территории для размещения в г. Нижний Тагил автодорожного
мостового перехода через Нижнетагильский пруд и сопутствующей
дорожной и инженерной инфраструктуры в 2018-2022 г.г.

Чертеж границ зон планируемого размещения линейных объектов



АДМИНИСТРАЦИЯ ГОРОДА НИЖНИЙ ТАГИЛ

ПОСТАНОВЛЕНИЕ

ОТ 13.08.2018 № 2133-ПА

Об утверждении проекта планировки и проекта межевания территории

для размещения линейного объекта:

«Реконструкция ВЛ 10 кВ ПС Синегорск – Серебрянка»

В соответствии с Градостроительным кодексом Российской Федерации, распоряжением ОАО «Межрегиональная распределительная сетевая компания Урала» Филиал «Свердловэнерго» Производственное отделение Нижнетагильские электрические сети от 02.04.2018 № 184-р «О подготовке проекта планировки и проекта межевания территории», руководствуясь Уставом города Нижний Тагил,

ПОСТАНОВЛЯЮ:

1. Утвердить проект планировки и проект межевания территории для размещения линейного объекта: «Реконструкция ВЛ 10 кВ ПС Синегорск – Серебрянка» (*Приложение*).
2. Управлению архитектуры и градостроительства Администрации города при осуществлении градостроительной деятельности на территории города Нижний Тагил руководствоваться проектом планировки и проектом межевания территории для размещения линейного объекта: «Реконструкция ВЛ 10 кВ ПС Синегорск – Серебрянка».
3. Опубликовать данное постановление в газете «Тагильский рабочий» и разместить на официальном сайте города Нижний Тагил.

В. Ю. ПИНАЕВ,

временно исполняющий полномочия Главы города,

первый заместитель Главы Администрации города.

ПРИЛОЖЕНИЕ

УТВЕРЖДЕН

постановлением Администрации города от 13.08.2018 № 2133-ПА

Проект планировки и проект межевания территории

для размещения линейного объекта:

«Реконструкция ВЛ 10 кВ ПС Синегорск – Серебрянка»

1. Цели и задачи проекта планировки территории

Проект планировки территории подготовлен в целях уточнения положений Генерального плана городского округа Нижний Тагил, в части установления зоны планируемого размещения линейного объекта инженерной инфраструктуры местного значения – реконструкция ВЛ 10 кВ Синегорск-Серебрянка (ВЛ-10 кВ от ОРУ № 6 (35/10 кВ) «Синегорская» до опоры № 576, ВЛ-10 кВ от опоры № 576 до ОРУ № 20 (10/0,4 кВ) «Ферма»).

Размещение иных объектов капитального строительства федерального, регионального или местного значения настоящим проектом планировки территории не предусматривается.

2. Перечень субъектов Российской Федерации, перечень муниципальных районов в составе субъектов Российской Федерации, перечень поселений, городских округов, населенных пунктов, внутригородских территорий городов федерального значения, на территории которых устанавливается зона планируемого размещения линейного объекта

Зона размещения линейного объекта ВЛ 10 кВ Синегорск – Серебрянка (ВЛ-10 кВ от ОРУ № 6 (35/10 кВ) «Синегорская» до опоры № 576, ВЛ-10 кВ от опоры № 576 до ОРУ № 20 (10/0,4 кВ) «Ферма») полностью расположена в границах городского округа Нижний Тагил.

Трасса реконструируемой ВЛ проходит по межселенной территории, в границах земель гослесфонда, в защитных лесах Нижне-Тагильского лесничества Серебрянского участкового лесничества:

- 1) защитные полосы лесов, расположенные вдоль железнодорожных путей общего пользования, федеральных автомобильных дорог общего пользования, находящихся в собственности субъектов Российской Федерации:
- Серебрянский участок квартала № 209 (часть выделов 27, 31, 37, 38, 39, 40, 42, 43, 44), № 210 (часть выделов 27, 28, 29, 31, 32), № 211 (часть выделов 19-21, 23-26);
- урочище ГЗЗ «Чусовское» квартала № 4 (часть выделов 36-41), № 20 (часть выделов 10, 33, 35-37, 44, 46, 61, 64, 66, 67);
- 2) лесопарковые зоны:
- урочище ГЗЗ «Чусовское» квартала № 23 (часть выделов 4, 5), № 24 (часть выдела 3), № 25 (часть выделов 17, 18, 22), № 37 (часть выделов 9), № 38 (часть выделов 20, 22).

На основном чертеже проекта планировки показаны границы лесных кварталов, размещение ВЛ в составе лесных выделов в границах земель гослесфонда показано в графической части материалов по обоснованию проекта планировки территории.

В соответствии с пунктом 3 статьи 105 Лесного кодекса Российской Федерации, в лесопарковых зонах запрещается размещение объектов капитального строительства, за исключением гидротехнических сооружений, таким образом, для строительства проектируемой ВЛ 10 кВ в границах урочища ГЗЗ «Чусовское» Серебрянского участкового лесничества в кварталах № 25 (выдела 17, 18, 22), № 37 (выдел 9), № 38 (выдела 20, 22) необходимо изменить категорию защитности занимаемого для строительства (реконструкции) ВЛ лесного участка.

3. Наименование, основные характеристики и назначение линейного объекта

В инвестиционную программу ОАО «МРСК Урала» – филиал «Свердловэнерго» на 2016 – 2019 гг. включен объект: реконструкция ВЛ 10 кВ Синегорск-Серебрянка (ВЛ-10 кВ от ОРУ № 6 (35/10 кВ) «Синегорская» до опоры № 576, ВЛ-10 кВ от опоры № 576 до ОРУ № 20 (10/0,4 кВ) «Ферма»).

В рамках указанного выше титула панируется реконструкция двух ВЛ10 кВ:

ВЛ 10 кВ от ОРУ № 6 (ПС 35/10 кВ) «Синегорская» до опоры № 576;

ВЛ-10 кВ от опоры № 576 до ОРУ № 20 (10/0,4 кВ) «Ферма».

Настоящим проектом планировки устанавливается допустимая зона размещения реконструируемых ВЛ.

Право собственности ОАО «МРСК Урала» на ВЛ 10 кВ от ОРУ № 6 (ПС 35/10 кВ) «Синегорская» до опоры № 576 зарегистрировано в составе электро-сетевого комплекса: «ЛЭП 35/10/0.4 кВ от НТС-Синегорский-Северка-Верхняя Осянка, разводки по поселкам и ТП» в установленном порядке, номер государственной регистрации права 66-66-02/140/2008-107, условный номер 66:02/02:00:3324:00:00, кадастровый № 66:19:0000000:10727.

Право собственности ОАО «МРСК Урала» на ВЛ-10 кВ от опоры № 576 до ОРУ № 20 (10/0,4 кВ) «Ферма» зарегистрировано в составе электро-сетевого комплекса в установленном порядке, номер государственной регистрации права 66-66-02/140/2008-108, условный номер 66:02/02:00:3357:00:00, кадастровый № 66:19:0000000:10855.

В соответствии со сведениями единого государственного реестра недвижимости протяженность линии ВЛ-10 кВ от ОРУ № 6 (35/10 кВ) «Синегорская» до опоры № 576 до реконструкции составляет 37,71 км.

В соответствии со сведениями единого государственного реестра недвижимости протяженность линии ВЛ-10 кВ от опоры № 576 до ОРУ № 20 (10/0,4 кВ) «Ферма» до реконструкции составляет 8,944 км.

На всем протяжении трасса реконструируемые ВЛ проходят параллельно автомобильной дороги город Нижний Тагил – Верхняя Осянка, за границами ее земельного отвода. Правообладатель автомобильной дороги город Нижний Тагил – Верхняя Осянка – ГКУ СО «Управление автомобильных дорог» Свердловской области.

Основные технические показатели ВЛ:

- 1) ВЛ № 1
- наименование по правоустанавливающим документам – ВЛ-10 кВ от ОРУ № 6 (35/10 кВ) «Синегорская» до опоры № 576;
- тип сети – воздушная линия электропередачи;
- класс напряжения – среднее напряжение 10 кВ;
- источник электропитания – ПС 35/10 кВ «Синегорск»;
- тип провода – СИП-3 1х50 самонесущий изолированный провод с изоляцией из светостабилизированного сшитого полиэтилена;
- количество цепей – одна;
- материал опор – железобетон;
- протяженность участка реконструкции в соответствии с настоящим проектом планировки 11,367 км.
- 2) ВЛ № 2
- наименование по правоустанавливающим документам – ВЛ-10 кВ от опоры № 576 до ОРУ № 20 (10/0,4 кВ) «Ферма»;
- тип сети – воздушная линия электропередачи;
- класс напряжения – среднее напряжение 10 кВ;
- источник электропитания – ПС 35/10 кВ «Синегорск»;
- тип провода – СИП-3 1х50 самонесущий изолированный провод с изоляцией из светостабилизированного сшитого полиэтилена;
- количество цепей – одна;
- материал опор – железобетон;
- протяженность участка реконструкции в соответствии с настоящим проектом планировки 7,35 км.

При определении границ земельного участка для размещения ВЛ-10 кВ от ОРУ № 6 (35/10 кВ) «Синегорская» до опоры № 576 ВЛ-10 кВ от опоры № 576 до ОРУ № 20 (10/0,4 кВ) «Ферма» был учтен сложившийся характер застройки территории, а также учетны границы земельных участков, сведения о которых внесены в единый государственный реестр недвижимости.

Учитывая, что в соответствии с положениями пунктом 8 «Правил определения размеров земельных участков для размещения воздушных линий электропередачи и опор линии связи обслуживающих электрические сети», утвержденных постановлением Правительства Российской Федерации от 11.08.2003 № 486, земельные участки (части земельных участков), используемые хозяйствующими субъектами в период строительства, реконструкции, технического перевооружения и ремонта воздушных линий электропередачи, представляют собой полосу земли по всей длине линии электропередачи, настоящим проектом планировки (графическая часть) установлены границы коридора шириной 8 метров вне границ лесных участков.

В соответствии с требованиями Приказа Федерального агентства лесного хозяйства (Рослесхоз) от 10 июня 2011 года № 223 город Москва «Об утверждении Правил использования лесов для строительства, реконструкции, эксплуатации линейных объектов» в целях использования линейных объектов, обеспечения их безаварийного функционирования и эксплуатации ширина просеки для линейных объектов принимается раной ширине охранной зоны ВЛ, определенной на основании Постановления Правительства Российской Федерации от 24 февраля 2009 года № 160, а также исходя из условий месторасположения объекта строительства. Для ВЛ 10 кВ Постановлением Правительства Российской Федерации от 24 февраля 2009 года № 160 установлена ширина охранной зоны в 10 метров по обе стороны линии электропередачи от крайних проводов при неотклоненном их положении. С учетом применяемых типовых опор, нормативная ширина просеки установлена в 20 метров.

Зона планируемого размещения ВЛ-10 кВ от ОРУ № 6 (35/10 кВ) «Синегорская» до опоры № 576 и ВЛ-10 кВ от опоры № 576 до ОРУ № 20 (10/0,4 кВ) «Ферма» показана на чертеже СЗ-07/09-2017-Л-Н-ПП.

Общая площадь земельного участка, занимаемого для строительства (размещения) ВЛ-10 кВ от ОРУ № 6 (35/10 кВ) «Синегорская» до опоры № 576 составляет 221890 кв. метров.

Общая площадь земельного участка, занимаемого для строительства (размещения) ВЛ-10 кВ от опоры № 576 до ОРУ № 20 (10/0,4 кВ) «Ферма» составляет 113293 кв. метра.

В общую площадь не включена площадь временно занимаемых земельных участков при строительстве (реконструкции) ВЛ (площадка строительного поселка, стоянка техники и т. д.). Границы и площадь таких земельных участков определяются проектной документацией на строительство ВЛ. Площадка необходимая для монтажа и сборки опор на пикетах входит в общую площадь, испрашиваемую под строительство ВЛ 10 кВ.

Иные объекты инженерной инфраструктуры на рассматриваемой территории не планируются.

4. Перечень планируемого размещения объектов капитального строительства федерального, регионального, местного значения и характеристики планируемого развития

Размещение объектов капитального строительства федерального, регионального значения в границах территории проектирования не планируется.

К объектам местного значения относится:

- ВЛ-10 кВ от ОРУ № 6 (35/10 кВ) «Синегорская» до опоры № 576;
- ВЛ-10 кВ от опоры № 576 до ОРУ № 20 (10/0,4 кВ) «Ферма», проектируемые в рамках титула «реконструкция ВЛ 10 кВ Синегорск – Серебрянка», характеристика которых приведена в пункте 1.3 настоящего проекта планировки территории.


Перечень объектов капитального строительства, подлежащих выносу из зоны планируемого размещения линейного объекта

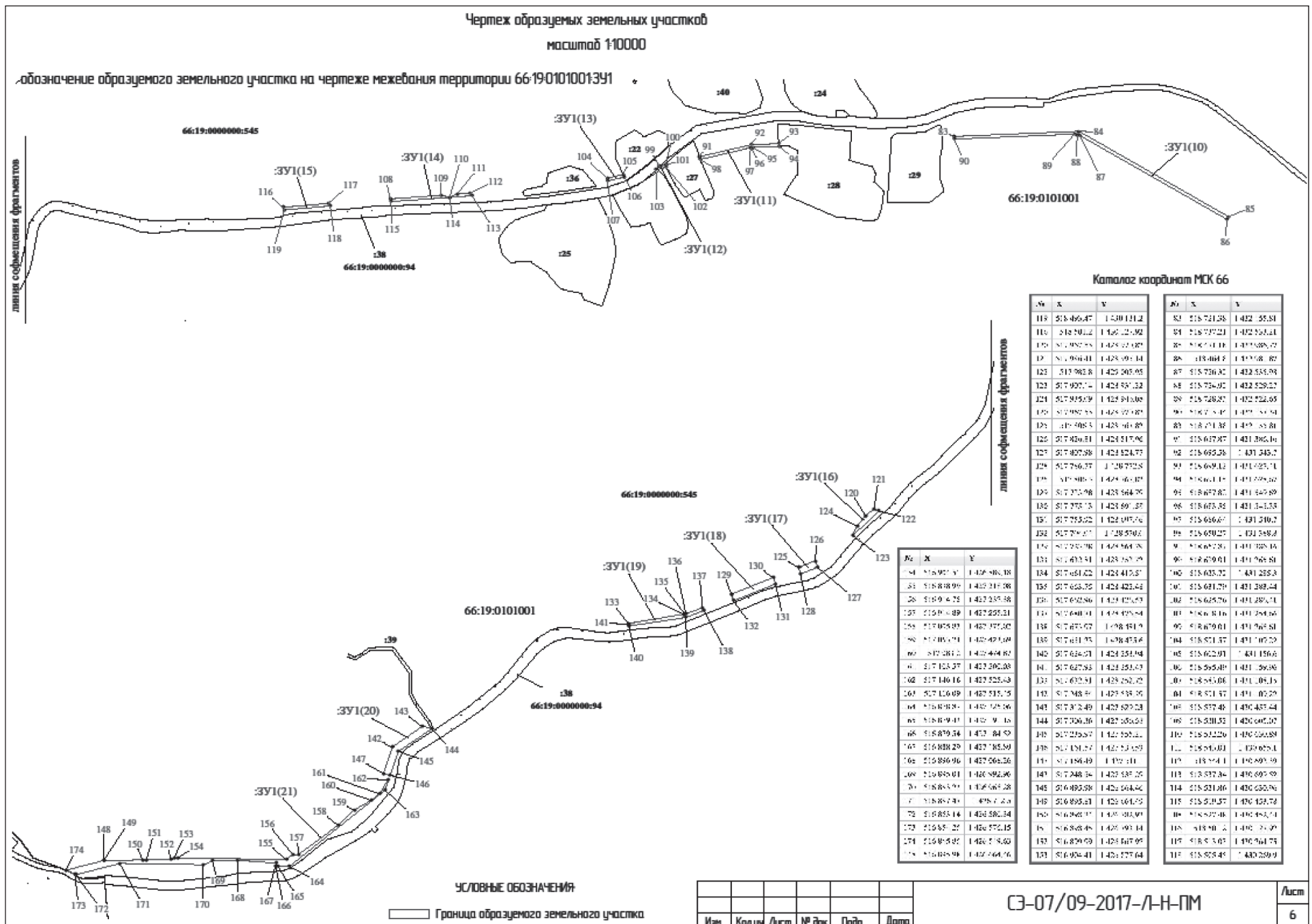

Настоящим проектом планировки территории не предусматривается вынос объектов капитального строительства из зоны планируемого размещения линейного объекта, в виду отсутствия такой необходимости.


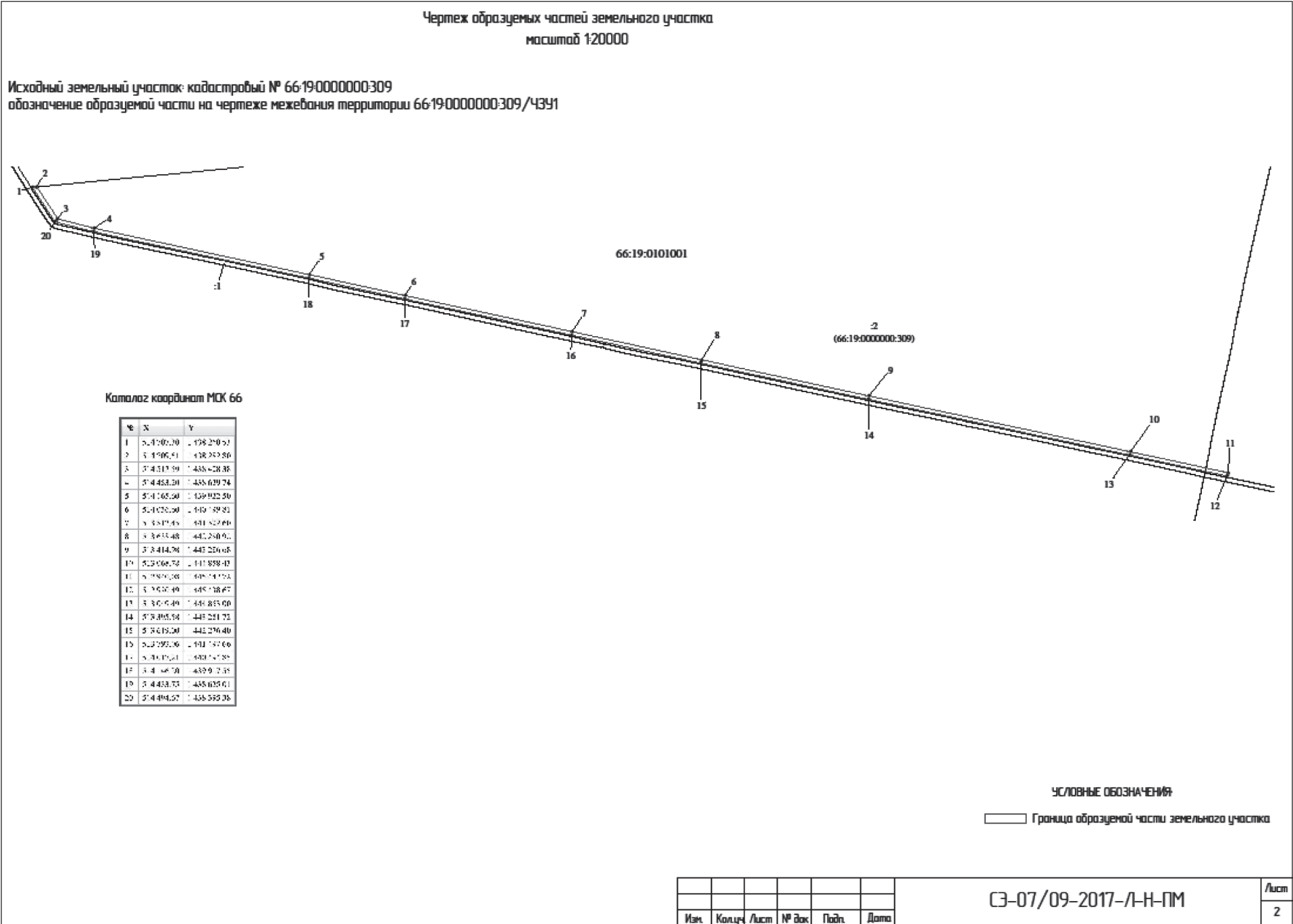
Перечень координат характерных точек границ зон планируемого размещения линейных объектов

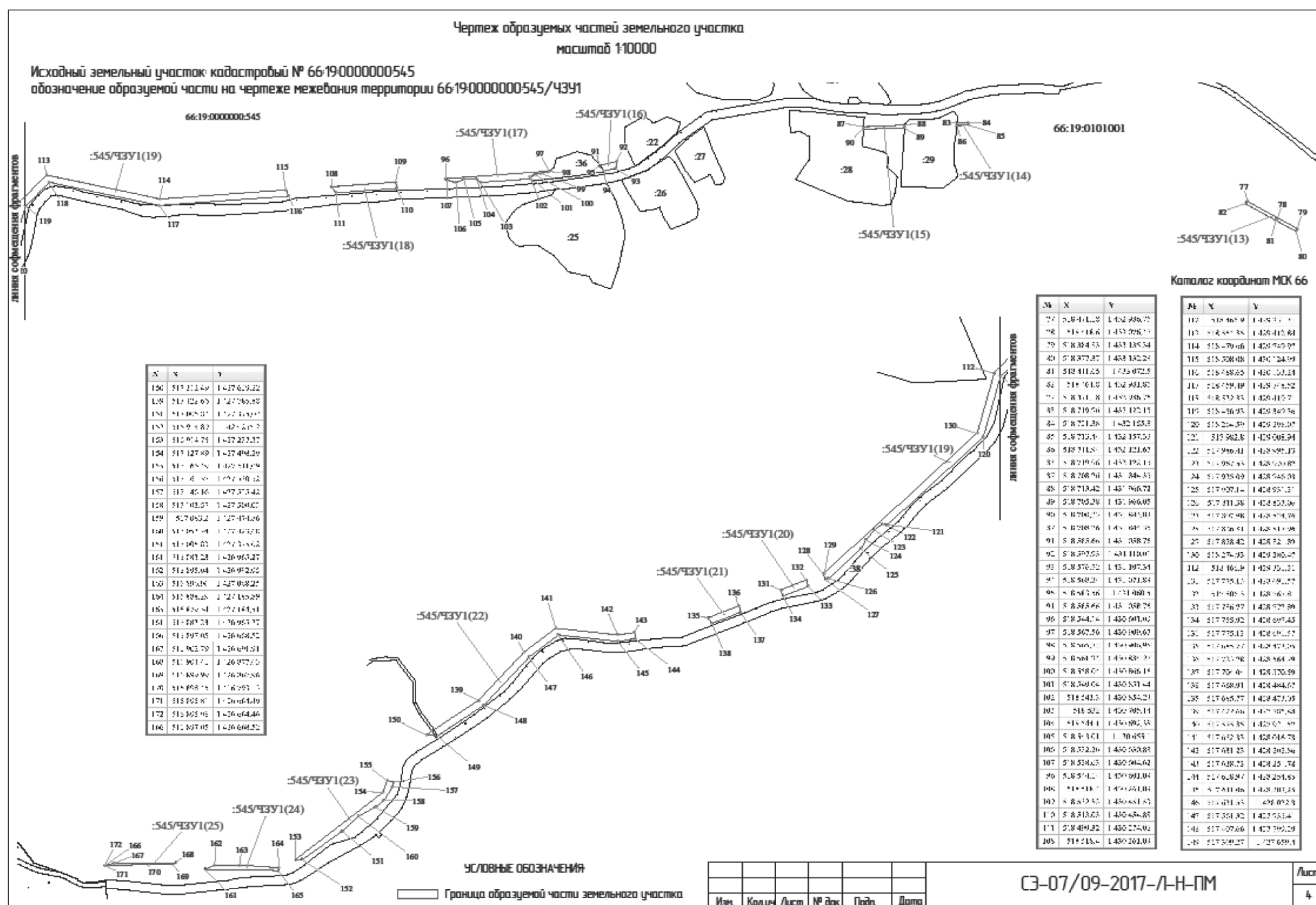
Каталог координат характерных точек границы зоны размещения ВЛ 10 кВ размещен в графической части на чертеже СЗ-07/09-2017-Л-Н-ПП лист 3.

(Окончание на 6-10-й стр.)









ГЛАВА ГОРОДА НИЖНИЙ ТАГИЛ

ПОСТАНОВЛЕНИЕ

ОТ 10.08.2018 № 187-ПГ

О проведении публичных слушаний по проекту внесения изменений в проект планировки территории Центрального планировочного района города Нижний Тагил

В соответствии с Градостроительным кодексом Российской Федерации, статьей 28 Федерального закона от 6 октября 2003 года № 131-ФЗ «Об общих принципах организации местного самоуправления в Российской Федерации», Положением о публичных слушаниях на территории городского округа Нижний Тагил, утвержденным Решением Нижнетагильской городской Думы от 14.07.2005 № 69 (в редакции Решений Нижнетагильской городской Думы от 06.10.2005 № 75, от 26.04.2007 № 27, от 26.05.2016 № 35), Правилами землепользования и застройки городского округа Нижний Тагил, утвержденными Решением Нижнетагильской городской Думы от 27.12.2012 № 61 (в редакции Решений Нижнетагильской городской Думы от 28.06.2013 № 33, от 08.10.2015 № 31, от 24.03.2016 № 17, от 27.10.2016 № 55, от 21.12.2017 № 58, от 28.06.2018 № 36), постановлением Администрации города Нижний Тагил от 23.11.2018 № 1971-ПА «О подготовке проекта по внесению изменений в проект планировки территории Центрального планировочного района города Нижний Тагил», руководствуясь Уставом города Нижний Тагил,

- ПОСТАНОВЛЯЮ:
1. Назначить публичные слушания по проекту внесения изменений в проект планировки территории Центрального планировочного района города Нижний Тагил (далее – проект).

2. Провести собрание участников публичных слушаний по проекту 5 сентября 2018 года, с 14.00 до 14.30 час., в помещении Управления архитектуры и градостроительства Администрации города по адресу: 622001, город Нижний Тагил, улица Красноармейская, 36, кабинет 17.

3. Определить организатором проведения публичных слушаний Управление архитектуры и градостроительства Администрации города.

4. Обеспечить прием предложений и замечаний участников публичных слушаний в Управлении архитектуры и градостроительства Администрации города по адресу: город Нижний Тагил, улица Красноармейская, 36, кабинет 15, в период размещения проекта, подлежащего рассмотрению на публичных слушаниях, информационных материалов к нему и проведения экспозиции или экспозиций проекта.

5. Открыть с 15 августа 2018 года экспозицию по проекту в помещении Управления архитектуры и градостроительства Администрации города по адресу: город Нижний Тагил, улица Красноармейская, 36, фойе второго этажа.

6. Разместить информационные материалы по проекту на официальном сайте города Нижний Тагил.

7. Опубликовать до 15 августа 2018 года данное постановление и оповещение о начале публичных слушаний по проекту в газете «Тагильский рабочий», разместить на официальном сайте города Нижний Тагил и на стенде Управления архитектуры и градостроительства Администрации города по адресу: город Нижний Тагил, улица Красноармейская, 36.

8. Контроль за выполнением настоящего постановления возложить на начальника Управления архитектуры и градостроительства Администрации города.
- Срок контроля – 1 ноября 2018 года.

В. Ю. ПИНАЕВ,

временно исполняющий полномочия Главы города,

первый заместитель Главы Администрации города.

Оповещение о начале публичных слушаний

В соответствии со статьей 46 Градостроительного кодекса Российской Федерации, Управление архитектуры и градостроительства Администрации города Нижний Тагил информирует о проведении публичных слушаний по проекту внесения изменений в проект планировки территории Центрального планировочного района города Нижний Тагил (далее – проект).

Порядок проведения публичных слушаний по проекту установлен статьей 5.1 Градостроительного кодекса РФ.

Срок проведения публичных слушаний по проекту – не менее одного месяца не более трех со дня оповещения жителей до дня опубликования заключения о результатах публичных слушаний.

Собрание участников публичных слушаний состоится 5 сентября 2018 года, с 14.00 до 14.30 час., в помещении Управления архитектуры и градостроительства Администрации города по адресу: город Нижний Тагил, улица Красноармейская, 36, кабинет 17.

Информационные материалы по проекту размещены в разделе «Публичные слушания» на официальном сайте города Нижний Тагил – www.ntagil.org.

Открыта экспозиция проекта в помещении Управления архитектуры и градостроительства Администрации города по адресу: город Нижний Тагил, улица Красноармейская, 36, фойе 2-го этажа (посещение экспозиции возможно в рабочие дни с 8.30 до 17.30 час.). Консультирование посетителей экспозиции по проекту проводится по адресу: город Нижний Тагил, улица Красноармейская, 36, кабинет 21 (в рабочие дни с 9.00 до 12.00 и с 13.00 до 17.00 часов).

Участниками публичных слушаний по вопросам градостроительной деятельности являются граждане, обладающие избирательным правом на выборах в органы местного самоуправления муниципального образования «городской округ Нижний Тагил», а также правообладатели земельных участков и (или) объектов капитального строительства, помещений, являющихся частью объекта капитального строительства, расположенных на территории, применительно к которой проводятся публичные слушания.

Регистрация участников публичных слушаний, а также запись в журнале учета посетителей экспозиции осуществляется только при наличии паспорта гражданина Российской Федерации либо иного документа, заменяющего паспорт гражданина Российской Федерации, установленного федеральным законодательством. Участники публичных слушаний, являющиеся правообладателями соответствующих земельных участков и (или) расположенных на них объектов капитального строительства и (или) помещений, являющихся частью указанных объектов капитального строительства, расположенных на территории, применительно к которой проводятся публичные слушания, также представляют сведения из Единого государственного реестра недвижимости и иные документы, устанавливающие или удостоверяющие их права.

В период размещения проекта, подлежащего рассмотрению на публичных слушаниях, информационных материалов к нему, и проведения экспозиции или экспозиций такого проекта, участники публичных слушаний, прошедшие идентификацию в соответствии с пунктом 12 статьи 5.1 Градостроительного кодекса РФ вправе вносить предложения и замечания, касающиеся проекта, рассматриваемого на публичных слушаниях, в следующем порядке:

- в письменной форме в адрес организатора публичных слушаний;

– посредством записи в журнале учета посетителей экспозиции;

– в письменной или устной форме в ходе проведения собрания участников публичных слушаний.

ГЛАВА ГОРОДА НИЖНИЙ ТАГИЛ

ПОСТАНОВЛЕНИЕ

ОТ 14.08.2018 № 188-ПГ

О проведении публичных слушаний по проекту планировки и проекту межевания территории для размещения линейных объектов: «Газопровод высокого давления до границы земельного участка по адресу: город Нижний Тагил, Восточное шоссе, 36», «Газопровод высокого давления до границы земельного участка по адресу: Свердловская область, микрорайон «Свердловский» (кадастровый номер 66:56:0402002:1188)»

В соответствии с Градостроительным кодексом Российской Федерации, статьей 28 Федерального закона от 6 октября 2003 года № 131-ФЗ «Об общих принципах организации местного самоуправления в Российской Федерации», Положением о публичных слушаниях на территории городского округа Нижний Тагил, утвержденным Решением Нижнетагильской городской Думы от 14.07.2005 № 69 (в редакции Решений Нижнетагильской городской Думы от 06.10.2005 № 75, от 26.04.2007 № 27, от 26.05.2016 № 35), Правилами землепользования и застройки городского округа Нижний Тагил, утвержденными Решением Нижнетагильской городской Думы от 27.12.2012 № 61 (в редакции Решений Нижнетагильской городской Думы от 28.06.2013 № 33, от 08.10.2015 № 31, от 24.03.2016 № 17, от 27.10.2016 № 55, от 21.12.2017 № 58, от 28.06.2018 № 36), Приказом акционерного общества «ГАЗЭК» от 23.07.2018 № 277 «О принятии решения о подготовке документации по планировке территории линейного объекта инженерной инфраструктуры-сетей газоснабжения», Приказом акционерного общества «ГАЗЭК» от 22.05.2018 № 177 «О принятии решения о подготовке документации по планировке территории линейного объекта инженерной инфраструктуры-сетей газоснабжения», руководствуясь Уставом города Нижний Тагил,

- ПОСТАНОВЛЯЮ:
1. Назначить публичные слушания по проекту планировки и проекту межевания территории для размещения линейных объектов: «Газопровод высокого давления до границы земельного участка по адресу: город Нижний Тагил, Восточное шоссе, 36», «Газопровод высокого давления до границы земельного участка по адресу: Свердловская область, микрорайон «Свердловский» (кадастровый номер 66:56:0402002:1188)» (далее – проект).

2. Провести собрание участников публичных слушаний по проекту 13 сентября 2018 года, с

14.00 до 14.30 час., в помещении Управления архитектуры и градостроительства Администрации города по адресу: 622001, город Нижний Тагил, улица Красноармейская, 36, кабинет 17.

3. Определить организатором проведения публичных слушаний Управление архитектуры и градостроительства Администрации города.

4. Обеспечить прием предложений и замечаний участников публичных слушаний в Управлении архитектуры и градостроительства Администрации города по адресу: город Нижний Тагил, улица Красноармейская, 36, кабинет 15, в период размещения проекта, подлежащего рассмотрению на публичных слушаниях, информационных материалов к нему и проведения экспозиции или экспозиций проекта.

5. Открыть с 17 августа 2018 года экспозицию по проекту в помещении Управления архитектуры и градостроительства Администрации города по адресу: город Нижний Тагил, улица Красноармейская, 36, фойе второго этажа.

6. Разместить информационные материалы по проекту на официальном сайте города Нижний Тагил.

7. Опубликовать до 17 августа 2018 года данное постановление и оповещение о начале публичных слушаний по проекту в газете «Тагильский рабочий», разместить на официальном сайте города Нижний Тагил и на стенде Управления архитектуры и градостроительства Администрации города по адресу: город Нижний Тагил, улица Красноармейская, 36.

8. Контроль за выполнением настоящего постановления возложить на начальника Управления архитектуры и градостроительства Администрации города.

Срок контроля – 1 декабря 2018 года.

В. Ю. ПИНАЕВ,

временно исполняющий

полномочия Главы города,

первый заместитель

Главы Администрации города.

Оповещение о начале публичных слушаний

В соответствии со статьей 46 Градостроительного кодекса Российской Федерации, Управление архитектуры и градостроительства Администрации города Нижний Тагил информирует о проведении публичных слушаний по проекту планировки и проекту межевания территории для размещения линейных объектов: «Газопровод высокого давления до границы земельного участка по адресу: город Нижний Тагил, Восточное шоссе, 36», «Газопровод высокого давления до границы земельного участка по адресу: Свердловская область, микрорайон «Свердловский» (кадастровый номер 66:56:0402002:1188)» (далее – проект).

Порядок проведения публичных слушаний по проекту установлен статьей 5.1 Градостроительного кодекса РФ.

Срок проведения публичных слушаний по проекту – не менее одного месяца не более трех со дня оповещения жителей до дня опубликования заключения о результатах публичных слушаний.

Собрание участников публичных слушаний состоится 13 сентября 2018 года, с 14.00 до 14.30 час., в помещении Управления архитектуры и градостроительства Администрации города по адресу: город Нижний Тагил, улица Красноармейская, 36, кабинет 17.

Информационные материалы по проекту размещены в разделе «Публичные слушания» на официальном сайте города Нижний Тагил – www.ntagil.org.

Открыта экспозиция проекта в помещении Управления архитектуры и градостроительства Администрации города по адресу: город Нижний Тагил, улица Красноармейская, 36, фойе 2-го этажа (посещение экспозиции возможно в рабочие дни с 8.30 до 17.30 час.). Консультирование посетителей экспозиции по проекту проводится по адресу: город Нижний Тагил, улица Красноармейская, 36, кабинет 21 (в рабочие дни с 9.00 до 12.00 и с 13.00 до 17.00 час.).

Участниками публичных слушаний по вопросам градостроительной деятельности являются граждане, обладающие избирательным правом на выборах в органы местного самоуправления муниципального образования «городской округ Нижний Тагил», а также правообладатели земельных участков и (или) объектов капитального строительства, помещений, являющихся частью объекта капитального строительства, расположенных на территории, применительно к которой проводятся публичные слушания.

Регистрация участников публичных слушаний, а также запись в журнале учета посетителей экспозиции осуществляется только при наличии паспорта гражданина Российской Федерации либо иного документа, заменяющего паспорт гражданина Российской Федерации, установленного федеральным законодательством. Участники публичных слушаний, являющиеся правообладателями соответствующих земельных участков и (или) расположенных на них объектов капитального строительства и (или) помещений, являющихся частью указанных объектов капитального строительства, расположенных на территории, применительно к которой проводятся публичные слушания, также представляют сведения из Единого государственного реестра недвижимости и иные документы, устанавливающие или удостоверяющие их права.

В период размещения проекта, подлежащего рассмотрению на публичных слушаниях, информационных материалов к нему, и проведения экспозиции или экспозиций такого проекта, участники публичных слушаний, прошедшие идентификацию в соответствии с пунктом 12 статьи 5.1 Градостроительного кодекса РФ вправе вносить предложения и замечания, касающиеся проекта, рассматриваемого на публичных слушаниях, в следующем порядке:

- в письменной форме в адрес организатора публичных слушаний;

– посредством записи в журнале учета посетителей экспозиции;

– в письменной или устной форме в ходе проведения собрания участников публичных слушаний.

ГЛАВА ГОРОДА НИЖНИЙ ТАГИЛ
ПОСТАНОВЛЕНИЕ
ОТ 14.08.2018 № 189-ПГ

О проведении публичных слушаний
по проекту решения о предоставлении
разрешения на отклонение от предельных
параметров разрешенного строительства,
реконструкции объектов капитального
строительства для земельного участка
с кадастровым номером 66:56:0204002:15

В соответствии с Градостроительным кодексом Российской Федерации, статьей 28 Федерального закона от 6 октября 2003 года № 131-ФЗ «Об общих принципах организации местного самоуправления в Российской Федерации», Положением о публичных слушаниях на территории городского округа Нижний Тагил, утвержденным Решением Нижнетагильской городской Думы от 14.07.2005 № 69 (в редакции Решений Нижнетагильской городской Думы от 06.10.2005 № 75, от 26.04.2007 № 27, от 26.05.2016 № 35), Правилами землепользования и застройки городского округа Нижний Тагил, утвержденными Решением Нижнетагильской городской Думы от 27.12.2012 № 61 (в редакции Решений Нижнетагильской городской Думы от 28.06.2013 № 33, от 08.10.2015 № 31, от 24.03.2016 № 17, от 27.10.2016 № 55, от 21.12.2017 № 58, от 28.06.2018 № 36), постановлением Администрации города Нижний Тагил от 27.06.2016 № 1868-ПА «Об утверждении Административного регламента предоставления муниципальной услуги «Предоставление разрешения на отклонение от предельных параметров разрешенного строительства, реконструкции объектов капитального строительства» (в редакции постановления Администрации города Нижний Тагил от 09.06.2017 № 1370-ПА), в связи с поступившим заявлением Клещевникова Ю. В. от 31.07.2018 № 21-01/5951, руководствуясь Уставом города Нижний Тагил,

ПОСТАНОВЛЯЮ:

1. Назначить публичные слушания по проекту решения о предоставлении разрешения на отклонение от предельных параметров разрешенного строительства, реконструкции объектов капитального строительства для земельного участка с кадастровым номером 66:56:0204002:15, расположенного в территориальной зоне Ц-2 «Зона общественных центров и деловой активности районного значения» по адресу: город Нижний Тагил, улица Джамбула, дом 1/улица Всеобуча, дом 2 (далее – проект).

2. Провести собрание участников публичных слушаний по проекту 29 августа 2018 года, с 14.20 до 14.40 час., в помещении Управления архитектуры и градостроительства Администрации города по адресу: 622001, город Нижний Тагил, улица Красноармейская, 36, кабинет 17.

3. Определить организатором проведения публичных слушаний Управление архитектуры и градостроительства Администрации города.

4. Направить извещения о проведении публичных слушаний правообладателям земельных участков, имеющим общие границы с земельным участком, применительно к которому запрашивается данное разрешение, и правообладателям объектов капитального строительства, расположенных на земельных участках, имеющих общие границы с земельным участком, применительно к которому запрашивается данное разрешение, в срок не позднее чем через десять дней со дня поступления заявления о предоставлении разрешения на отклонение от предельных параметров разрешенного строительства, реконструкции объектов капитального строительства для земельного участка.

5. Открыть с 17 августа 2018 года экспозицию проекта в помещении Управления архитектуры и градостроительства Администрации города по адресу: город Нижний Тагил, улица Красноармейская, 36, фойе второго этажа,.

6. Разместить информационные материалы по проекту на официальном сайте города Нижний Тагил.

7. Опубликовать данное постановление и оповещение о начале публичных слушаний по проекту в газете «Тагильский рабочий» и разместить на официальном сайте города Нижний Тагил.

8. Контроль за выполнением настоящего постановления возложить на начальника Управления архитектуры и градостроительства Администрации города.

Срок контроля – 1 ноября 2018 года.

В. Ю. ПИНАЕВ,
временно исполняющий полномочия Главы города,
первый заместитель Главы Администрации города.

Оповещение о начале публичных слушаний

В соответствии со статьей 40 Градостроительного кодекса Российской Федерации, постановлением Администрации города Нижний Тагил от 27.06.2016 № 1868-ПА «Об утверждении Административного регламента предоставления муниципальной услуги «Предоставление разрешения на отклонение от предельных параметров разрешенного строительства, реконструкции объектов капитального строительства» (в редакции постановления Администрации города Нижний Тагил от 09.06.2017 № 1370-ПА), Управление архитектуры и градостроительства Администрации города Нижний Тагил информирует о проведении публичных слушаний по проекту решения о предоставлении разрешения на отклонение от предельных параметров разрешенного строительства, реконструкции объектов капитального строительства для земельного участка с кадастровым номером 66:56:0204002:15, расположенного в территориальной зоне Ц-2 «Зона общественных центров и деловой активности районного значения» по адресу город Нижний Тагил, улица Джамбула, 1/ул. Всеобуча, 2 (далее – проект).

Порядок проведения публичных слушаний по проекту установлен статьей 5.1 Градостроительного кодекса РФ.

Срок проведения публичных слушаний по проекту решения о предоставлении разрешения на отклонение от предельных параметров разрешенного строительства, реконструкции объектов капитального строительства земельного участка – в течение одного месяца со дня оповещения жителей до дня опубликования заключения о результатах публичных слушаний.

Собрание участников публичных слушаний состоится 29 августа 2018 года, с 14.20 до 14.40 час., в помещении Управления архитектуры и градостроительства Администрации города по адресу: город Нижний Тагил, улица Красноармейская, 36, кабинет 17.

Информационные материалы по проекту будут размещены в разделе «Публичные слушания» на официальном сайте города Нижний Тагил – www.ntagil.org.

Участниками публичных слушаний по вопросам градостроительной деятельности являются граждане, обладающие избирательным правом на выборах в органы местного самоуправления муниципального образования «городской округ Нижний Тагил», а также правообладатели земельных участков и (или) объектов капитального строительства, помещений, являющихся частью объекта капитального строительства, расположенных на территории, применительно к которой проводятся публичные слушания.

Регистрация участников публичных слушаний, а также запись в журнале учета посетителей экспозиции осуществляется только при наличии паспорта гражданина Российской Федерации либо иного документа, заменяющего паспорт гражданина Российской Федерации, установленного федеральным законодательством. Участники публичных слушаний, являющиеся правообладателями соответствующих земельных участков и (или) расположенных на них объектов капитального строительства и (или) помещений, являющихся частью указанных объектов капитального строительства, расположенных на территории, применительно к которой проводятся публичные слушания, также представляют сведения из Единого государственного реестра недвижимости и иные документы, устанавливающие или удостоверяющие их права.

В период размещения проекта, подлежащего рассмотрению на публичных слушаниях, информационных материалов к нему, и проведения экспозиции или экспозиций такого проекта, участники публичных слушаний, прошедшие идентификацию в соответствии с пунктом 12 статьи 5.1 Градостроительного кодекса РФ вправе вносить предложения и замечания, касающиеся проекта, рассматриваемого на публичных слушаниях, в следующем порядке:

- в письменной форме в адрес организатора публичных слушаний;
- посредством записи в журнале учета посетителей экспозиции;
- в письменной или устной форме в ходе проведения собрания участников публичных слушаний.

ГЛАВА ГОРОДА НИЖНИЙ ТАГИЛ
ПОСТАНОВЛЕНИЕ
ОТ 14.08.2018 № 190-ПГ

О проведении публичных слушаний
по проекту решения о предоставлении
разрешения на отклонение от предельных
параметров разрешенного строительства,
реконструкции объектов капитального
строительства для земельного участка
с кадастровым номером 66:19:0101006:844

В соответствии с Градостроительным кодексом Российской Федерации, статьей 28 Федерального закона от 6 октября 2003 года № 131-ФЗ «Об общих принципах организации местного самоуправления в Российской Федерации», Положением о публичных слушаниях на территории городского округа Нижний Тагил, утвержденным Решением Нижнетагильской городской Думы от 14.07.2005 № 69 (в редакции Решений Нижнетагильской городской Думы от 06.10.2005 № 75, от 26.04.2007 № 27, от 26.05.2016 № 35), Правилами землепользования и застройки городского округа Нижний Тагил, утвержденными Решением Нижнетагильской городской Думы от 27.12.2012 № 61 (в редакции Решений Нижнетагильской городской Думы от 28.06.2013 № 33, от 08.10.2015 № 31, от 24.03.2016 № 17, от 27.10.2016 № 55, от 21.12.2017 № 58, от 28.06.2018 № 36), постановлением Администрации города Нижний Тагил от 27.06.2016 № 1868-ПА «Об утверждении Административного регламента предоставления муниципальной услуги «Предоставление разрешения на отклонение от предельных параметров разрешенного строительства, реконструкции объектов капитального строительства» (в редакции постановления Администрации города Нижний Тагил от 09.06.2017 № 1370-ПА), выступая инициатором назначения публичных слушаний в целях подготовки земельного участка для строительства объекта электросетевого хозяйства, руководствуясь Уставом города Нижний Тагил,

ПОСТАНОВЛЯЮ:

1. Назначить публичные слушания по проекту решения о предоставлении разрешения на отклонение от предельных параметров разрешенного строительства, реконструкции объектов капитального строительства для земельного участка с кадастровым номером 66:19:0101006:844, расположенного в территориальной зоне Ж-5 «Зона индивидуальной жилой застройки (до 3 этажей) сельского населенного пункта» по адресу: Свердловская область, городской округ Нижний Тагил, поселок Чащино, станция Горбуново (далее – проект).

2. Провести собрание участников публичных слушаний по проекту 29 августа 2018 года, с 14.00 до 14.20 час., в помещении Управления архитектуры и градостроительства Администрации города по адресу: 622001, город Нижний Тагил, улица Красноармейская, 36, кабинет 17.

3. Определить организатором проведения публичных слушаний Управление архитектуры и градостроительства Администрации города.

4. Направить извещения о проведении публичных слушаний правообладателям земельных участков, имеющим общие границы с земельным участком, применительно к которому запрашивается данное разрешение, и правообладателям объектов капитального строительства, расположенных на земельных участках, имеющих общие границы с земельным участком, применительно к которому запрашивается данное разрешение, в срок не позднее чем через десять дней со дня поступления заявления о предоставлении разрешения на отклонение от предельных параметров разрешенного строительства, реконструкции объектов капитального строительства для земельного участка.

5. Открыть с 17 августа 2018 года экспозицию проекта в помещении Управления архитектуры и градостроительства Администрации города по адресу: город Нижний Тагил, улица Красноармейская, 36, фойе второго этажа.

6. Разместить информационные материалы по проекту на официальном сайте города Нижний Тагил.

7. Опубликовать данное постановление и оповещение о начале публичных слушаний по проекту в газете «Тагильский рабочий» и разместить на официальном сайте города Нижний Тагил.

8. Контроль за выполнением настоящего постановления возложить на начальника Управления архитектуры и градостроительства Администрации города.

Срок контроля – 1 ноября 2018 года.

В. Ю. ПИНАЕВ,
временно исполняющий полномочия Главы города,
первый заместитель Главы Администрации города.

Оповещение о начале публичных слушаний

В соответствии со статьей 40 Градостроительного кодекса Российской Федерации, постановлением Администрации города Нижний Тагил от 27.06.2016 № 1868-ПА «Об утверждении Административного регламента предоставления муниципальной услуги «Предоставление разрешения на отклонение от предельных параметров разрешенного строительства, реконструкции объектов капитального строительства» (в редакции постановления Администрации города Нижний Тагил от 09.06.2017 № 1370-ПА), Управление архитектуры и градостроительства Администрации города Нижний Тагил информирует о проведении публичных слушаний по проекту решения о предоставлении разрешения на отклонение от предельных параметров разрешенного строительства, реконструкции объектов капитального строительства для земельного участка с кадастровым номером 66:19:0101006:844, расположенного в территориальной зоне Ж-5 «Зона индивидуальной жилой застройки сельского населенного пункта» по адресу Свердловская область, городской округ Нижний Тагил, п. Чащино, ст. Горбуново (далее – проект).

Порядок проведения публичных слушаний по проекту установлен статьей 5.1 Градостроительного кодекса РФ.

Срок проведения публичных слушаний по проекту решения о предоставлении разрешения на отклонение от предельных параметров разрешенного строительства, реконструкции объектов капитального строительства для земельного участка – в течение одного месяца со дня оповещения жителей до дня опубликования заключения о результатах публичных слушаний.

Собрание участников публичных слушаний состоится 29 августа 2018 года, с 14.00 до 14.20 час., в помещении Управления архитектуры и градостроительства Администрации города по адресу: город Нижний Тагил, улица Красноармейская, 36, кабинет 17.

Информационные материалы по проекту будут размещены в разделе «Публичные слушания» на официальном сайте города Нижний Тагил – www.ntagil.org.

Участниками публичных слушаний по вопросам градостроительной деятельности являются граждане, обладающие избирательным правом на выборах в органы местного самоуправления муниципального образования «городской округ Нижний Тагил», а также правообладатели земельных участков и (или) объектов капитального строительства, помещений, являющихся частью объекта капитального строительства, расположенных на территории, применительно к которой проводятся публичные слушания.

Регистрация участников публичных слушаний, а также запись в журнале учета посетителей экспозиции осуществляется только при наличии паспорта гражданина Российской Федерации либо иного документа, заменяющего паспорт гражданина Российской Федерации, установленного федеральным законодательством. Участники публичных слушаний, являющиеся правообладателями соответствующих земельных участков и (или) расположенных на них объектов капитального строительства и (или) помещений, являющихся частью указанных объектов капитального строительства, расположенных на территории, применительно к которой проводятся публичные слушания, также представляют сведения из Единого государственного реестра недвижимости и иные документы, устанавливающие или удостоверяющие их права.

В период размещения проекта, подлежащего рассмотрению на публичных слушаниях, информационных материалов к нему, и проведения экспозиции или экспозиций такого проекта, участники публичных слушаний, прошедшие идентификацию в соответствии с пунктом 12 статьи 5.1 Градостроительного кодекса РФ вправе вносить предложения и замечания, касающиеся проекта, рассматриваемого на публичных слушаниях, в следующем порядке:

- в письменной форме в адрес организатора публичных слушаний;
- посредством записи в журнале учета посетителей экспозиции;
- в письменной или устной форме в ходе проведения собрания участников публичных слушаний.

ГЛАВА ГОРОДА НИЖНИЙ ТАГИЛ

ПОСТАНОВЛЕНИЕ

ОТ 14.08.2018 № 191-ПГ

О проведении публичных слушаний
по проекту решения о предоставлении
разрешения на условно разрешенный вид
использования земельного участка
с кадастровым номером 66:56:0206005:1112

В соответствии с Градостроительным кодексом Российской Федерации, статьей 28 Федерального закона от 6 октября 2003 года № 131-ФЗ «Об общих принципах организации местного самоуправления в Российской Федерации», Положением о публичных слушаниях на территории городского округа Нижний Тагил, утвержденным Решением Нижнетагильской городской Думы от 14.07.2005 № 69 (в редакции Решений Нижнетагильской городской Думы от 06.10.2005 № 75, от 26.04.2007 № 27, от 26.05.2016 № 35), Правилами землепользования и застройки городского округа Нижний Тагил, утвержденными Решением Нижнетагильской городской Думы от 27.12.2012 № 61 (в редакции Решений Нижнетагильской городской Думы от 28.06.2013 № 33, от 08.10.2015 № 31, от 24.03.2016 № 17, от 27.10.2016 № 55, от 21.12.2017 № 58, от 28.06.2018 № 36), постановлением Администрации города Нижний Тагил от 04.04.2016 № 924-ПА «Об утверждении Административного регламента предоставления муниципальной услуги «Предоставление разрешения на условно разрешенный вид использования земельного участка или объекта капитального строительства» (в редакции постановлений Администрации города Нижний Тагил от 22.06.2016 № 1825-ПА, от 22.08.2016 № 2397-ПА, от 09.06.2017 № 1371-ПА), в связи с поступившим заявлением Манукяна Р. Л. от 17.07.2018 № 21-01/5547, руководствуясь Уставом города Нижний Тагил,

ПОСТАНОВЛЯЮ:

1. Назначить публичные слушания по проекту решения о предоставлении разрешения на условно разрешенный вид использования земельного участка с кадастровым номером 66:56:0206005:1112, расположенного в территориальной зоне ЦС-2 «Зона научно-образовательных комплексов общегородского и районного значения» по адресу: город Нижний Тагил, проспект Мира, 58б – «магазины товаров первой необходимости общей площадью не более 400 кв. метров» и «предприятия общественного питания» (далее – проект).
 2. Провести собрание участников публичных слушаний 29 августа 2018 года, с 14.40 до 15.00 час., в помещении Управления архитектуры и градостроительства Администрации города по адресу: 622001, город Нижний Тагил, улица Красноармейская, 36, кабинет 17.
 3. Определить организатором проведения публичных слушаний Управление архитектуры и градостроительства Администрации города.
 4. Направить сообщения о проведении публичных слушаний правообладателям земельных участков, имеющим общие границы с земельным участком, применительно к которому запрашивается данное разрешение, и правообладателям объектов капитального строительства, расположенных на земельных участках, имеющих общие границы с земельным участком, применительно к которому запрашивается данное разрешение, в срок не позднее чем через десять дней со дня поступления заявления о предоставлении разрешения на условно разрешенный вид использования земельного участка.
 5. Открыть 17 августа 2018 года экспозицию проекта в помещении Управления архитектуры и градостроительства Администрации города по адресу: город Нижний Тагил, улица Красноармейская, 36, фойе второго этажа.
 6. Разместить информационные материалы по проекту на официальном сайте города Нижний Тагил.
 7. Опубликовать данное постановление и оповещение о начале публичных слушаний в газете «Тагильский рабочий» и разместить на официальном сайте города Нижний Тагил.
 8. Контроль за выполнением настоящего постановления возложить на начальника Управления архитектуры и градостроительства Администрации города.
- Срок контроля – 1 ноября 2018 года.

В. Ю. ПИНАЕВ,
временно исполняющий полномочия Главы города,
первый заместитель Главы Администрации города.

Оповещение о начале публичных слушаний

В соответствии со статьей 39 Градостроительного кодекса Российской Федерации, постановлением Администрации города Нижний Тагил от 04.04.2016 № 924-ПА «Об утверждении Административного регламента предоставления муниципальной услуги «Предоставление разрешения на условно разрешенный вид использования земельного участка или объекта капитального строительства» (в редакции постановлений Администрации города Нижний Тагил от 22.06.2016 № 1825-ПА, от 22.08.2016 № 2397-ПА, от 09.06.2017 № 1371-ПА), Управление архитектуры и градостроительства Администрации города Нижний Тагил информирует о проведении публичных слушаний по проекту решения о предоставлении разрешения на условно разрешенный вид использования земельного участка с кадастровым номером 66:56:0206005:1112, расположенного в территориальной зоне ЦС-2 «Зона научно-образовательных комплексов общегородского и районного значения» по адресу город Нижний Тагил, улица Мира, дом 58б – «магазины товаров первой необходимости общей площадью не более 400 кв. метров» и «предприятия общественного питания» (далее – проект).

Порядок проведения публичных слушаний по проекту установлен статьей 5.1 Градостроительного кодекса РФ.

Срок проведения публичных слушаний по проекту решения о предоставлении разрешения на условно разрешенный вид использования земельного участка – в течение одного месяца со дня оповещения жителей до дня опубликования заключения о результатах публичных слушаний.

Собрание участников публичных слушаний состоится 29 августа 2018 года, с 14.40 до 15.00 час., в помещении Управления архитектуры и градостроительства Администрации города по адресу: город Нижний Тагил, улица Красноармейская, 36, кабинет 17.

Информационные материалы по проекту будут размещены в разделе «Публичные слушания» на официальном сайте города Нижний Тагил – www.ntagil.org.

Участниками публичных слушаний по вопросам градостроительной деятельности являются граждане, обладающие избирательным правом на выборах в органы местного самоуправления муниципального образования «городской округ Нижний Тагил», а также правообладатели земельных участков и (или) объектов капитального строительства, помещений, являющихся частью объекта капитального строительства, расположенных на территории, применительно к которой проводятся публичные слушания.

Регистрация участников публичных слушаний, а также запись в журнале учета посетителей экспозиции осуществляется только при наличии паспорта гражданина Российской Федерации либо иного документа, заменяющего паспорт гражданина Российской Федерации, установленного федеральным законодательством. Участники публичных слушаний, являющиеся правообладателями соответствующих земельных участков и (или) расположенных на них объектов капитального строительства и (или) помещений, являющихся частью указанных объектов капитального строительства, расположенных на территории, применительно к которой проводятся публичные слушания, также представляют сведения из Единого государственного реестра недвижимости и иные документы, устанавливающие или удостоверяющие их права.

В период размещения проекта, подлежащего рассмотрению на публичных слушаниях, информационных материалов к нему, и проведения экспозиции или экспозиций такого проекта, участники публичных слушаний, прошедшие идентификацию в соответствии с пунктом 12 статьи 5.1 Градостроительного кодекса РФ вправе вносить предложения и замечания, касающиеся проекта, рассматриваемого на публичных слушаниях, в следующем порядке:

- в письменной форме в адрес организатора публичных слушаний;
- посредством записи в журнале учета посетителей экспозиции;
- в письменной или устной форме в ходе проведения собрания участников публичных слушаний.

АДМИНИСТРАЦИЯ ГОРОДА НИЖНИЙ ТАГИЛ

ПОСТАНОВЛЕНИЕ

ОТ 10.08.2018 № 2120-ПА

Об установке мемориальной доски в честь
Смольянинова Юрия Васильевича

Рассмотрев обращение директора Муниципального бюджетного культурно-образовательного учреждения «Нижнетагильский дом учителя» Н. С. Мехоношиной, в соответствии с постановлением Администрации города Нижний Тагил от 25.05.2011 № 1033 «Об утверждении Положения о порядке установки мемориальных (памятных) досок на зданиях и сооружениях на территории города Нижний Тагил», руководствуясь Уставом города Нижний Тагил,

ПОСТАНОВЛЯЮ:

1. Установить мемориальную доску на фасаде здания жилого дома, расположенного по адресу: Свердловская область, город Нижний Тагил, улица Газетная, 13, со следующим текстом: «В этом доме с 1970 по 1981 год жил Смольянинов Юрий Васильевич, заслуженный учитель школы РСФСР. Кавалер ордена Трудовой Славы. Награжден многими медалями. С 1968 по 1981 год возглавлял систему образования города Нижний Тагил.».
 2. Возложить ответственность по изготовлению, установке и содержанию мемориальной доски на Муниципальное бюджетное культурно-образовательное учреждение «Нижнетагильский дом учителя».
 3. Опубликовать данное постановление в газете «Тагильский рабочий» и разместить на официальном сайте города Нижний Тагил.
 4. Контроль за выполнением настоящего постановления возложить на начальника Управления архитектуры и градостроительства Администрации города.
- Срок контроля – 15 февраля 2019 года.

В. Ю. ПИНАЕВ,
временно исполняющий полномочия Главы города,
первый заместитель Главы Администрации города.

АДМИНИСТРАЦИЯ ГОРОДА НИЖНИЙ ТАГИЛ

ПОСТАНОВЛЕНИЕ

ОТ 10.08.2018 № 2127-ПА

О признании утратившим силу постановления
Администрации города Нижний Тагил
от 20.05.2015 № 1209-ПА

В целях приведения муниципальных правовых актов города Нижний Тагил в соответствие с требованиями действующего законодательства, руководствуясь Уставом города Нижний Тагил,

ПОСТАНОВЛЯЮ:

1. Признать утратившим силу постановление Администрации города Нижний Тагил от 20.05.2015 № 1209-ПА «О создании Комиссий по противодействию коррупции в муниципальных учреждениях на территории муниципального образования город Нижний Тагил».
2. Опубликовать данное постановление в газете «Тагильский рабочий» и разместить на официальном сайте города Нижний Тагил.

В. Ю. ПИНАЕВ,
временно исполняющий полномочия Главы города,
первый заместитель Главы Администрации города.

АДМИНИСТРАЦИЯ ГОРОДА НИЖНИЙ ТАГИЛ

ПОСТАНОВЛЕНИЕ

ОТ 13.08.2018 № 2142-ПА

Об отказе в проведении открытого конкурса
по отбору управляющей организации
для управления многоквартирным домом

В соответствии с Жилищным кодексом Российской Федерации, пунктом 39 Порядка проведения органом местного самоуправления открытого конкурса по отбору управляющей организации для управления многоквартирным домом, утвержденного Постановлением Правительства Российской Федерации от 6 февраля 2006 года № 75, в связи с выбором и реализацией собственниками помещений способа управления многоквартирным домом, руководствуясь Уставом города Нижний Тагил,

ПОСТАНОВЛЯЮ:

1. Управлению жилищного и коммунального хозяйства Администрации города отказать от проведения конкурса, объявленного на основании постановления Администрации города Нижний Тагил от 26.06.2018 № 1787-ПА «О проведении открытого конкурса по отбору управляющей организации для управления многоквартирными домами», в отношении многоквартирного дома, расположенного по адресу: город Нижний Тагил, улица Чайковского, дом 22А.
2. Опубликовать данное постановление в газете «Тагильский рабочий» и разместить на официальном сайте города Нижний Тагил.

В. Ю. ПИНАЕВ,
временно исполняющий полномочия Главы города,
первый заместитель Главы Администрации города.



АДМИНИСТРАЦИЯ ГОРОДА НИЖНИЙ ТАГИЛ

ПОСТАНОВЛЕНИЕ

ОТ 14.08.2018 № 2155-ПА

О подготовке проекта по внесению изменений в проект планировки и проект межевания территории в границах улиц Серова, Пархоменко, Карла Либкнехта, Победы, Космонавтов, Красноармейская, Аганичева, Фрунзе в городе Нижний Тагил

В соответствии с Градостроительным кодексом Российской Федерации, постановлением Администрации города Нижний Тагил от 30.09.2010 № 2168 «Об утверждении Порядка подготовки документации по планировке территории, разрабатываемой на основании решений исполнительно-распорядительного органа местного самоуправления городского округа Нижний Тагил», в связи с обращением общества с ограниченной ответственностью «Акрон» от 08.08.2018 № 21-01/6183, руководствуясь статьей 26 Устава города Нижний Тагил,

ПОСТАНОВЛЯЮ:

1. Разрешить обществу с ограниченной ответственностью «Акрон» (далее – ООО «Акрон») подготовку проекта по внесению изменений в проект планировки и проект межевания территории в границах улиц Серова, Пархоменко, Карла Либкнехта, Победы, Космонавтов, Красноармейская, Аганичева, Фрунзе в городе Нижний Тагил (далее – проект планировки).
2. Установить, что физические и юридические лица вправе представить свои предложения о порядке, сроках подготовки и содержании документации по планировке территории в Управление архитектуры и градостроительства Администрации города по адресу: 622001, город Нижний Тагил, улица Красноармейская, 36, кабинет 15, в течение десяти дней со дня опубликования настоящего постановления.
3. ООО «Акрон»:
 - 1) получить в Управлении архитектуры и градостроительства Администрации города техническое задание на разработку проекта планировки;
 - 2) представить в Управление архитектуры и градостроительства Администрации города в срок до 1 августа 2019 года проект планировки, подготовленный в соответствии с техническим заданием.
4. Установить срок действия настоящего постановления до 1 августа 2019 года.
5. Опубликовать данное постановление в газете «Тагильский рабочий» и разместить на официальном сайте города Нижний Тагил.
6. Контроль за выполнением настоящего постановления возложить на начальника Управления архитектуры и градостроительства Администрации города.
Срок контроля – 1 ноября 2019 года.

В. Ю. ПИНАЕВ,
временно исполняющий полномочия Главы города,
первый заместитель Главы Администрации города.

АДМИНИСТРАЦИЯ ГОРОДА НИЖНИЙ ТАГИЛ

ПОСТАНОВЛЕНИЕ

ОТ 14.08.2018 № 2157-ПА

О подготовке проекта планировки и проекта межевания территории микрорайона 3 жилого района «Муринские пруды» города Нижний Тагил

В соответствии с Градостроительным кодексом Российской Федерации, постановлением Администрации города Нижний Тагил от 30.09.2010 № 2168 «Об утверждении Порядка подготовки документации по планировке территории, разрабатываемой на основании решений исполнительно-распорядительного органа местного самоуправления городского округа Нижний Тагил», в рамках выполнения муниципального задания муниципальным казенным учреждением «Геоинформационная система» на 2019 год, руководствуясь статьей 26 Устава города Нижний Тагил,

ПОСТАНОВЛЯЮ:

1. Муниципальному казенному учреждению «Геоинформационная система» осуществить подготовку проекта планировки и проекта межевания территории микрорайона 3 жилого района «Муринские пруды» города Нижний Тагил (далее – проект планировки).
2. Установить, что физические и юридические лица вправе представить свои предложения о порядке, сроках подготовки и содержании документации по планировке территории в Управление архитектуры и градостроительства Администрации города по адресу: 622001, город Нижний Тагил, улица Красноармейская, 36, кабинет 15 в течение десяти дней со дня опубликования настоящего постановления.
3. Муниципальному казенному учреждению «Геоинформационная система»:
 - 1) получить в Управлении архитектуры и градостроительства Администрации города техническое задание на разработку проекта планировки;
 - 2) представить в Управление архитектуры и градостроительства Администрации города в срок до 1 сентября 2019 года проект планировки, подготовленный в соответствии с техническим заданием.
4. Установить срок действия настоящего постановления до 1 сентября 2019 года.
5. Опубликовать данное постановление в газете «Тагильский рабочий» и разместить на официальном сайте города Нижний Тагил.
6. Контроль за выполнением настоящего постановления возложить на начальника Управления архитектуры и градостроительства Администрации города.
Срок контроля – 1 декабря 2019 года.

В. Ю. ПИНАЕВ,
временно исполняющий полномочия Главы города,
первый заместитель Главы Администрации города.

Подписной индекс газеты
«Тагильский рабочий» – 2109

АДМИНИСТРАЦИЯ ГОРОДА НИЖНИЙ ТАГИЛ

ПОСТАНОВЛЕНИЕ

ОТ 14.08.2018 № 2156-ПА

О подготовке проекта планировки и проекта межевания территории по проспекту Уральский города Нижний Тагил

В соответствии с Градостроительным кодексом Российской Федерации, постановлением Администрации города Нижний Тагил от 30.09.2010 № 2168 «Об утверждении Порядка подготовки документации по планировке территории, разрабатываемой на основании решений исполнительно-распорядительного органа местного самоуправления городского округа Нижний Тагил», в связи с обращением общества с ограниченной ответственностью «Торговый дом «Тагилхлеб» от 31.07.2018 № 21-01/5967, руководствуясь статьей 26 Устава города Нижний Тагил,

ПОСТАНОВЛЯЮ:

1. Разрешить обществу с ограниченной ответственностью «Торговый дом «Тагилхлеб» (далее – ООО «Торговый дом «Тагилхлеб»)) подготовку проекта планировки и проекта межевания территории по проспекту Уральский города Нижний Тагил (далее – проект планировки).
2. Установить, что физические и юридические лица вправе представить свои предложения о порядке, сроках подготовки и содержании документации по планировке территории в Управление архитектуры и градостроительства Администрации города по адресу: 622001, город Нижний Тагил, улица Красноармейская, 36, кабинет 15, в течение десяти дней со дня опубликования настоящего постановления.
3. ООО «Торговый дом «Тагилхлеб»:
 - 1) получить в Управлении архитектуры и градостроительства Администрации города техническое задание на разработку проекта планировки;
 - 2) представить в Управление архитектуры и градостроительства Администрации города в срок до 1 августа 2019 года проект планировки, подготовленный в соответствии с техническим заданием.
4. Установить срок действия настоящего постановления до 1 августа 2019 года.
5. Опубликовать данное постановление в газете «Тагильский рабочий» и разместить на официальном сайте города Нижний Тагил.
6. Контроль за выполнением настоящего постановления возложить на начальника Управления архитектуры и градостроительства Администрации города.
Срок контроля – 1 ноября 2019 года.

В. Ю. ПИНАЕВ,
временно исполняющий полномочия Главы города,
первый заместитель Главы Администрации города.

АДМИНИСТРАЦИЯ ГОРОДА НИЖНИЙ ТАГИЛ

ПОСТАНОВЛЕНИЕ

ОТ 13.08.2018 № 2138-ПА

О внесении изменений в Перечень многоквартирных домов, в отношении которых принято решение о формировании фонда капитального ремонта на счете, счетах регионального оператора – Регионального Фонда содействия капитальному ремонту общего имущества в многоквартирных домах Свердловской области

В соответствии с Жилищным кодексом Российской Федерации, Законом Свердловской области от 19 декабря 2013 года № 127-ОЗ «Об обеспечении проведения капитального ремонта общего имущества в многоквартирных домах на территории Свердловской области», на основании информации Департамента государственного жилищного и строительного надзора Свердловской области от 31.07.2018 № 29-01-81/22033 о включении многоквартирного дома в Реестр специальных счетов, в связи с вступлением в силу решения общего собрания собственников помещений в многоквартирном доме о прекращении формирования фонда капитального ремонта на счете регионального оператора и формировании фонда капитального ремонта на специальном счете, руководствуясь Уставом города Нижний Тагил,

ПОСТАНОВЛЯЮ:

1. Внести в Перечень многоквартирных домов, в отношении которых принято решение о формировании фонда капитального ремонта на счете, счетах регионального оператора – Регионального Фонда содействия капитальному ремонту общего имущества в многоквартирных домах Свердловской области, утвержденный постановлением Администрации города Нижний Тагил от 12.11.2014 № 2400-ПА «О формировании фонда капитального ремонта на счете регионального оператора» (с изменениями, внесенными постановлениями Администрации города Нижний Тагил от 14.01.2015 № 71-ПА, от 21.05.2015 № 1226-ПА, от 25.02.2016 № 518-ПА, от 06.03.2017 № 512-ПА, от 24.03.2017 № 710-ПА, от 28.04.2017 № 995-ПА, от 16.05.2017 № 1138-ПА, от 16.05.2017 № 1139-ПА, от 16.06.2017 № 1427-ПА, от 20.06.2017 № 1441-ПА, от 09.08.2017 № 1940-ПА, от 04.09.2017 № 2142-ПА, от 29.09.2017 № 2393-ПА, от 10.10.2017 № 2463-ПА, от 26.10.2017 № 2604-ПА, от 22.01.2018 № 143-ПА, от 22.02.2018 № 539-ПА, от 11.04.2018 № 1086-ПА, от 20.06.2018 № 1751-ПА, от 27.07.2018 № 2025-ПА), изменения, исключив пункты следующего содержания:
 - 1) «677. г. Нижний Тагил, ул. Победы, д. 26»;
 - 2) «857. г. Нижний Тагил, ул. Карла Либкнехта, д. 10»;
 - 3) «1173. г. Нижний Тагил, ул. Циолковского, д. 9»;
 - 4) «1233. г. Нижний Тагил, ул. Карла Маркса, д. 7»;
 - 5) «1438. г. Нижний Тагил, ул. Выйская, д. 68»;
 - 6) «1762. г. Нижний Тагил, ул. Гагарина, д. 25»;
 - 7) «1777. г. Нижний Тагил, ул. Сенная, д. 2»;
 - 8) «1995. г. Нижний Тагил, ш. Черноисточинское, д. 22»;
 - 9) «2083. г. Нижний Тагил, ш. Черноисточинское, д. 71»;
 - 10) «2090. г. Нижний Тагил, пр-кт Уральский, д. 89».
2. Опубликовать данное постановление в газете «Тагильский рабочий» и разместить на официальном сайте города Нижний Тагил.

В. Ю. ПИНАЕВ,
временно исполняющий полномочия Главы города,
первый заместитель Главы Администрации города.

АДМИНИСТРАЦИЯ ГОРОДА НИЖНИЙ ТАГИЛ

ПОСТАНОВЛЕНИЕ

ОТ 13.08.2018 № 2140-ПА

О выдаче разрешения на проведение работ по сносу зеленых насаждений на территории города Нижний Тагил

В связи с выполнением работ на объекте: «Реконструкция автомобильной дороги общего пользования местного значения по улице Пароходная – Липовый тракт на участке от улицы Фрунзе до дома № 30 по Липовому тракту в городе Нижний Тагил», рассмотрев заявление Муниципального казенного учреждения «Служба заказчика городского хозяйства» о выдаче разрешения на снос зеленых насаждений, в соответствии с Правилами благоустройства, обеспечения чистоты и порядка на территории города Нижний Тагил, утвержденными постановлением Администрации города Нижний Тагил от 25.06.2013 № 1450 (с изменениями, внесенными постановлениями Администрации города Нижний Тагил от 06.05.2014 № 854-ПА, 30.12.2014 № 2831-ПА, от 09.02.2015 № 313-ПА, от 10.08.2015 № 2024-ПА, от 28.03.2016 № 821-ПА, от 31.03.2016 № 893-ПА, от 23.06.2016 № 1835-ПА, от 06.07.2016 № 1958-ПА от 12.07.2016 № 1988-ПА, от 24.11.2016 № 3310-ПА, от 13.03.2017 № 554-ПА), руководствуясь Уставом города Нижний Тагил,

ПОСТАНОВЛЯЮ:

1. Выдать Муниципальному казенному учреждению «Служба заказчика городского хозяйства» разрешение на проведение работ по сносу деревьев в количестве 24 штук различных пород, 2 кустов боярышника, а также живой изгороди кустарника акации 12 метров, попадающих в зону производства работ, на объекте: «Реконструкция автомобильной дороги общего пользования местного значения по улице Пароходная – Липовый тракт на участке от улицы Фрунзе до дома № 30 по Липовому тракту в городе Нижний Тагил».
 2. Муниципальному казенному учреждению «Служба заказчика городского хозяйства»:
 - 1) выполнить утилизацию порубочных остатков в соответствии с требованиями действующего законодательства Российской Федерации;
 - 2) произвести компенсационные посадки саженцев деревьев различных пород в количестве 24 штук и живой изгороди кустарников протяженностью не менее 15 метров на объекте.
 3. Опубликовать данное постановление в газете «Тагильский рабочий» и разместить на официальном сайте города Нижний Тагил.
 4. Контроль за выполнение настоящего постановления возложить на заместителя Главы Администрации города по городскому хозяйству и строительству В. М. Кулика.
- Срок контроля – 15 июля 2019 года.

В. Ю. ПИНАЕВ,
временно исполняющий полномочия Главы города,
первый заместитель Главы Администрации города.

АДМИНИСТРАЦИЯ ГОРОДА НИЖНИЙ ТАГИЛ

ПОСТАНОВЛЕНИЕ

ОТ 14.08.2018 № 2158-ПА

О выдаче разрешения на проведение работ по сносу деревьев на территории города Нижний Тагил

В связи с выполнением работ на объекте: «Реконструкция ВЛ 0,4 кВ Дачная правая от ТП-31, входящей в состав ЭСК ПС «Евстюниха» (электроснабжение щита на период строительства, расположенного по адресу: Свердловская область, Пригородный район, п. Евстюниха, ул. Дачная, № 158)», рассмотрев заявление о выдаче разрешения на снос зеленых насаждений ОАО «МРСК Урала», в соответствии с Правилами благоустройства, обеспечения чистоты и порядка на территории города Нижний Тагил, утвержденными постановлением Администрации города Нижний Тагил от 25.06.2013 № 1450 (с изменениями, внесенными постановлениями Администрации города Нижний Тагил от 06.05.2014 № 854-ПА, от 30.12.2014 № 2831-ПА, от 09.02.2015 № 313-ПА, от 10.08.2015 № 2024-ПА, от 28.03.2016 № 821-ПА, от 31.03.2016 № 893-ПА, от 23.06.2016 № 1835-ПА, от 06.07.2016 № 1958-ПА от 12.07.2016 № 1988-ПА, от 24.11.2016 № 3310-ПА), руководствуясь Уставом города Нижний Тагил,

ПОСТАНОВЛЯЮ:

1. Выдать производственному отделению Нижнетагильских электрических сетей открытого акционерного общества межрегиональной распределительной компании Урала филиала «Свердловскэнерго» разрешение на проведение работ по сносу деревьев различных пород в количестве 20 штук, попадающих в зону производства работ на объекте: «Реконструкция ВЛ 0,4 кВ Дачная правая от ТП-31, входящей в состав ЭСК ПС «Евстюниха» (электроснабжение щита на период строительства, расположенного по адресу: Свердловская область, Пригородный район, п. Евстюниха, ул. Дачная, № 158)».
 2. Производственному отделению Нижнетагильских электрических сетей открытого акционерного общества межрегиональной распределительной компании Урала филиала «Свердловскэнерго»:
 - 1) выполнить утилизацию порубочных остатков 1,02 кубических метра в соответствии с требованиями действующего законодательства Российской Федерации;
 - 2) произвести работы по восстановлению благоустройства.
 3. Управлению муниципального имущества Администрации города закрепить 8,14 кубических метра древесины в качестве дров за муниципальным казенным учреждением администрация Ленинского района для решения вопросов хозяйственной деятельности благоустройства и жизнеобеспечения частного сектора.
 4. Опубликовать данное постановление в газете «Тагильский рабочий» и разместить на официальном сайте города Нижний Тагил.
 5. Контроль за выполнение настоящего постановления возложить на заместителя Главы Администрации города по городскому хозяйству и строительству В. М. Кулика.
- Срок контроля – 15 июля 2019 года.

В. Ю. ПИНАЕВ,
временно исполняющий полномочия Главы города,
первый заместитель Главы Администрации города.

АДМИНИСТРАЦИЯ ГОРОДА НИЖНИЙ ТАГИЛ

ПОСТАНОВЛЕНИЕ

ОТ 10.08.2018 № 2124-ПА

О внесении изменений в постановление Администрации города Нижний Тагил от 01.12.2017 № 2915-ПА «О закрытии движения транспортных средств»

В связи с продолжением работ в рамках капитального ремонта автомобильной дороги общего пользования местного значения города Нижний Тагил по улице Грибоедова, в целях обеспечения безопасности дорожного движения, руководствуясь статьёй 29 Устава города Нижний Тагил,

ПОСТАНОВЛЯЮ:

1. Внести в постановление Администрации города Нижний Тагил от 01.12.2017 № 2915-ПА «О закрытии движения транспортных средств» (с изменениями, внесенными постановлением Администрации города Нижний Тагил от 06.07.2018 № 1877-ПА) следующие изменения:

пункт 1 изложить в следующей редакции:

«1. Закрыть движение транспортных средств:

 - с 4 декабря 2017 года по 15 августа 2018 года по улице Грибоедова на участке от улицы Серова до проспекта Мира;
 - с 4 декабря 2017 года по 1 августа 2018 года по улице Восточная на участке от Восточного проезда до проспекта Мира.».
2. Опубликовать данное постановление в газете «Тагильский рабочий» и разместить на официальном сайте города Нижний Тагил.

В. Ю. ПИНАЕВ,
временно исполняющий полномочия Главы города,
первый заместитель Главы Администрации города.

АДМИНИСТРАЦИЯ ГОРОДА НИЖНИЙ ТАГИЛ

ПОСТАНОВЛЕНИЕ

ОТ 10.08.2018 № 2125-ПА

О внесении изменений в постановление Администрации города Нижний Тагил от 12.01.2018 № 26-ПА «О закрытии движения транспортных средств»

В связи с продолжением капитального ремонта автомобильной дороги общего пользования местного значения города Нижний Тагил по улице Быкова, в целях обеспечения безопасности дорожного движения, руководствуясь статьёй 29 Устава города Нижний Тагил,

ПОСТАНОВЛЯЮ:

1. Внести в постановление Администрации города Нижний Тагил от 12.01.2018 № 26-ПА «О закрытии движения транспортных средств» (с изменениями, внесенными постановлением Администрации города Нижний Тагил от 06.07.2018 № 1876-ПА) следующие изменения:

пункт 1 изложить в следующей редакции:

«1. Закрыть движение транспортных средств с 15 января 2018 года по 31 августа 2018 года по улице Быкова на участке от улицы Космонавтов до улицы Максима Горького.».
2. Опубликовать данное постановление в газете «Тагильский рабочий» и разместить на официальном сайте города Нижний Тагил.

В. Ю. ПИНАЕВ,
временно исполняющий полномочия Главы города,
первый заместитель Главы Администрации города.

АДМИНИСТРАЦИЯ ГОРОДА НИЖНИЙ ТАГИЛ

ПОСТАНОВЛЕНИЕ

ОТ 10.08.2018 № 2126-ПА

О внесении изменений в постановление Администрации города Нижний Тагил от 27.06.2018 № 1832-ПА «О закрытии движения транспортных средств на автомобильных дорогах общего пользования местного значения по улицам Космонавтов – Победы»

В связи с продолжением работ в рамках капитального ремонта автомобильных дорог по улицам Космонавтов, Победы, в целях обеспечения безопасности дорожного движения, руководствуясь статьёй 29 Устава города Нижний Тагил,

ПОСТАНОВЛЯЮ:

1. Внести в постановление Администрации города Нижний Тагил от 27.06.2018 № 1832-ПА «О закрытии движения транспортных средств на автомобильных дорогах общего пользования местного значения по улицам Космонавтов – Победы» следующие изменения:

третий абзац пункта 1 изложить в следующей редакции:

«– на автомобильной по улице Космонавтов на участке от улицы Красноармейская до улицы Победы, на автомобильной дороге по улице Победы на участке от улицы Космонавтов до улицы Карла Либкнехта с 8 июля 2018 года по 24 августа 2018 года.».
2. Опубликовать данное постановление в газете «Тагильский рабочий» и разместить на официальном сайте города Нижний Тагил.

В. Ю. ПИНАЕВ,
временно исполняющий полномочия Главы города,
первый заместитель Главы Администрации города.

АДМИНИСТРАЦИЯ ГОРОДА НИЖНИЙ ТАГИЛ
ПОСТАНОВЛЕНИЕ
ОТ 13.08.2018 № 2130-ПА

О внесении изменений в постановление Администрации города Нижний Тагил от 13.07.2017 № 1618-ПА «Об утверждении нормативных затрат на обеспечение функций Администрации города Нижний Тагил, ее функциональных и территориальных органов и подведомственных казенных учреждений»

В соответствии с Постановлением Правительства Российской Федерации от 18.05.2015 № 476 «Об утверждении общих требований к порядку разработки и принятия правовых актов о нормировании в сфере закупок, содержанию указанных актов и обеспечению их исполнения», постановлением Администрации города Нижний Тагил от 25.12.2015 № 3420-ПА «Об утверждении требований к порядку разработки и принятия правовых актов о нормировании в сфере закупок для обеспечения муниципальных нужд города Нижний Тагил, содержанию указанных актов и обеспечению их исполнения» (с изменениями, внесенными постановлением Администрации города Нижний Тагил от 05.04.2017 № 796-ПА), в связи с уточнением затрат на приобретение расходных материалов для принтеров, многофункциональных устройств, копировальных аппаратов и иной оргтехники, руководствуясь Уставом города Нижний Тагил,

ПОСТАНОВЛЯЮ:

1. Внести в постановление Администрации города Нижний Тагил от 13.07.2017 № 1618-ПА «Об утверждении нормативных затрат на обеспечение функций Администрации города Нижний Тагил, ее функциональных и территориальных органов и подведомственных казенных учреждений» (с изменениями, внесенными постановлениями Администрации города Нижний Тагил от 25.12.2017 № 3195-ПА, от 12.01.2018 № 29-ПА, от 30.01.2018 № 262-ПА, от 23.05.2018 № 1499-ПА, от 15.06.2018 № 1713-ПА, от 25.07.2018 № 2004-ПА, от 06.08.2018 № 2085-ПА) следующие изменения:

пункт 21 Главы 5 «Затраты на приобретение материальных запасов» Раздела 1 «Затраты на информационно-коммуникационные технологии» Приложения № 1 «Нормативы количества товаров, работ, услуг на приобретение отдельных видов товаров, используемых при расчете нормативных затрат на обеспечение функций Администрации города

Нижний Тагил, ее функциональных органов и нормативные затраты на обеспечение функций Администрации города Нижний Тагил, ее функциональных органов» изложить в новой редакции (*Приложение*).

2. Экономическому управлению Администрации города разместить настоящее постановление на официальном сайте единой информационной системы в сфере закупок в информационно-телекоммуникационной сети «Интернет» (www.zakupki.gov.ru) в течение 7 рабочих дней со дня его принятия.

3. Опубликовать данное постановление в газете «Тагильский рабочий» и разместить на официальном сайте города Нижний Тагил.

В. Ю. ПИНАЕВ,
временно исполняющий полномочия Главы города,
первый заместитель Главы Администрации города.

ПРИЛОЖЕНИЕ

к постановлению Администрации города от 13.08.2018 № 2130-ПА

Изменения в Приложение № 1 «Нормативы количества товаров, работ, услуг на приобретение отдельных видов товаров, используемых при расчете нормативных затрат на обеспечение функций Администрации города Нижний Тагил, ее функциональных и территориальных органов и нормативные затраты на обеспечение функций Администрации города Нижний Тагил, ее функциональных и территориальных органов»

РАЗДЕЛ 1. Затраты на информационно-коммуникационные технологии

ГЛАВА 5. Затраты на приобретение материальных запасов

21. Затраты на приобретение расходных материалов для принтеров, многофункциональных устройств, копировальных аппаратов и иной оргтехники

Наименование	Количество, шт.	Цена единицы, руб.	Всего затраты, не более, руб.
Карtridge лазерных принтеров (по 1 картриджу в год на каждый принтер)			
013R00607	1	5 000	5000
106R01373/106R01374	1	5500	5500
106R01414/106R01415	3	5600	16800
106R01485	5	5200	26000
C7115A	3	4700	14800
CB436A	20	4500	90000
CE278A	27	4900	132300
CE285A	1	4600	4600
CE505A	3	5900	17900
E-16 (Canon FC-230)	3	4200	12600
EP-27	1	3200	3200
Q2612A	55	4300	236500
Q2613A	4	4100	16400
Q2624A	6	4700	28200
Q5949A	4	6600	26400
Q7553A	3	5900	17700

Q7570A	3	14900	29800
MLT-D205L	11	6300	69300
SCX-4100D3	1	3600	3600
SCX-D4200A	2	3600	7200
SCX-D4725A	1	3900	3900
Cartridg T	1	6000	6000
Комплект картриджей для цветного лазерного принтера	1	38900	38900
Комплект картриджей для цветного лазерного принтера	1	32000	32000
Комплект для МФУ Panasonic KX-MB2030 (барабан и 3 трубы с порошком)	1	12000	12000
Тонер-картридж Canon C-EXV13 (для копировального аппарата в машбюро)	4	13000	52000
Тонер-картридж C-EXV14 (для копировального аппарата в отдел по организации работы с обращениями граждан)	3	2000	6000
Тонер-картридж AR-202T	4	7000	28000
Тонер-картридж AR-016T	2	6500	13000
Тонер-картридж Xerox 106R03621 для Xerox WorkCentre 3335DNI	15	8570	128550
CC530A	1	7172	7321
CC531A	1	7321	7321
CC532A	1	7321	7321
CC533A	1	7321	7321
ИТОГО			1113434

Извещение о проведении собрания о согласовании
местоположения границ земельного участка

Кадастровым инженером Калининой Натальей Николаевной (622936, обл. Свердловская, р-н Пригородный, с. Покровское, ул. Советская, 74, kalinina6610123@mail.ru, тел.: 8 (3435) 48-08-40, сот. 8-912-287-73-00, 66-10-123) в отношении земельного участка с кадастровым № 66:56:0202005:133, расположенного: обл. Свердловская, г. Нижний Тагил, НП «ОС ОАО НТМК», сад № 3 по р. Мокрая Ольховка, ул. Локтионова, уч. 136, выполняются кадастровые работы по уточнению местоположения границ и (или) площади земельного участка.

Заказчиком кадастровых работ является Лапшин Валерий Павлович (адрес: обл. Свердловская, г. Нижний Тагил, ул. Металлургов, 7а-16; тел. 8-919-392-97-44).

Собрание заинтересованных лиц по поводу согласования местоположения границ состоится по адресу: г. Нижний Тагил, ул. Ермака, 44а, кабинет № 4, 17 сентября 2018 г., в 10 часов 00 минут.

С проектом межевого плана земельного участка можно ознакомиться по адресу: г. Нижний Тагил, ул. Ермака, 44а, кабинет № 4.

Обоснованные возражения относительно местоположения границ, содержащихся в проекте межевого плана, и требования о проведении согласования местоположения границ земельных участков на местности принимаются с 15 августа по 29 августа 2018 г. по адресу: г. Нижний Тагил, ул. Ермака, 44а, кабинет № 4.

Смежные земельные участки, с правообладателями которых требуется согласовать местоположение границ: кадастровый номер 66:56:0202005:131 (адрес: обл. Свердловская, г. Нижний Тагил, НП «ОС ОАО НТМК», сад № 3 по р. Мокрая Ольховка, ул. Локтионова, уч. 134).

При проведении согласования местоположения границ при себе необходимо иметь документ, удостоверяющий личность, а также документы, подтверждающие права на соответствующий земельный участок.

Реклама

Извещение о проведении собрания о согласовании
местоположения границы земельного участка

Кадастровым инженером Смирновым Денисом Эдуардовичем (622042, Свердловская область, город Нижний Тагил, ул. Восточная, д. 7/2, кв. 3, den-vlastelin@mail.ru, тел. 8-912-260-30-16, № 32182) выполняются кадастровые работы в отношении земельного участка с кадастровым номером 66:19:1907002:178, обл. Свердловская, р-н Пригородный, к.с. № 4 НТМК Капасиха, ул. Заводская, уч. № 38.

Заказчиком кадастровых работ является Деринг Елена Алексеевна (622049, Свердловская область, г. Нижний Тагил, ул. Тагилстроевская, д. 29, кв. 81; тел. 8-908-924-53-14).

Собрание по поводу согласования местоположения границы состоится по адресу: Свердловская область, г. Нижний Тагил, проспект Мира, д. 26 (офисное помещение «Кадастр Плюс», вход со двора) 17 сентября 2018 г., в 11 часов 00 минут.

С проектом межевого плана земельного участка можно ознакомиться по адресу: Свердловская область, г. Нижний Тагил, проспект Мира, д. 26 (офисное помещение «Кадастр Плюс», вход со двора).

Требования о проведении согласования местоположения границ земельных участков на местности принимаются с 15 августа по 4 сентября 2018 г.

Обоснованные возражения о местоположении границ земельных участков после ознакомления с проектом межевого плана принимаются с 15 августа по 4 сентября 2018 г. по адресу: Свердловская область, г. Нижний Тагил, проспект Мира, д. 26 (офисное помещение «Кадастр Плюс», вход со двора).

Смежные земельные участки, в отношении местоположения границ которых проводится согласование: 66:19:1907002:176 (обл. Свердловская, р-н Пригородный, сдт № 4 НТМК, ул. Заводская, дом 33); 66:19:1907002:252 (обл. Свердловская, р-н Пригородный, к.с. № 4 НТМК Капасиха, ул. Уральская, уч. № 40); 66:19:1907002:180 (обл. Свердловская, р-н Пригородный, сдт № 4 НТМК, ул. Заводская, дом 37); 66:19:1907002:250 (обл. Свердловская, р-н Пригородный, к.с. № 4 Капасиха, река Капасиха, ул. Уральская, 38).

При проведении согласования местоположения границ при себе необходимо иметь документ, удостоверяющий личность, а также документы о правах на земельный участок (часть 12 статьи 39, часть 2 статьи 40 Федерального закона от 24 июля 2007 г. № 221-ФЗ «О кадастровой деятельности»).

Реклама

Извещение о проведении собрания о согласовании
местоположения границы земельного участка

Кадастровым инженером Смирновым Денисом Эдуардовичем (622042, Свердловская область, город Нижний Тагил, ул. Восточная, д. 7/2, кв. 3, den-vlastelin@mail.ru, тел. 8-912-260-30-16, № 32182) выполняются кадастровые работы в отношении земельного участка с кадастровым номером 66:19:1903010:473, обл. Свердловская, р-н Пригородный, к.с. № 9 ПО Уралавтонзавода, Солодов Лог, бр. № 15, уч. № 396.

Заказчиком кадастровых работ является Беллинов Виктор Георгиевич (622052, Свердловская область, г. Нижний Тагил, ул. Пихтовая, д. 30, кв. 228; тел. 8-912-676-98-51).

Собрание по поводу согласования местоположения границы состоится по адресу: Свердловская область, г. Нижний Тагил, проспект Мира, д. 26 (офисное помещение «Кадастр Плюс», вход со двора) 19 сентября 2018 г., в 11 часов 00 минут.

С проектом межевого плана земельного участка можно ознакомиться по адресу: Свердловская область, г. Нижний Тагил, проспект Мира, д. 26 (офисное помещение «Кадастр Плюс», вход со двора).

Требования о проведении согласования местоположения границ земельных участков на местности принимаются с 15 августа по 6 сентября 2018 г.

Обоснованные возражения о местоположении границ земельных участков после ознакомления с проектом межевого плана принимаются с 15 августа по 6 сентября 2018 г. по адресу: Свердловская область, г. Нижний Тагил, проспект Мира, д. 26 (офисное помещение «Кадастр Плюс», вход со двора).

Смежные земельные участки, в отношении местоположения границ которых проводится согласование: 66:19:1903010:489 (обл. Свердловская, р-н Пригородный, СТ № 9 Озерки ПО УВЗ, уроч. Солодов Лог, бригада № 8, уч. № 413); 66:19:1903010:474 (обл. Свердловская, р-н Пригородный, к.с. № 9 ПО Уралавтонзавода Солодов Лог, бр. № 15, уч. № 397); 66:19:1903010:490 (обл. Свердловская, р-н Пригородный, к.с. № 9 ПО «Уралавтонзавода», Солодов лог, бр. 15, уч. 414).

При проведении согласования местоположения границ при себе необходимо иметь документ, удостоверяющий личность, а также документы о правах на земельный участок (часть 12 статьи 39, часть 2 статьи 40 Федерального закона от 24 июля 2007 г. № 221-ФЗ «О кадастровой деятельности»).

Реклама