



№ 51 (1853)

ДИАЛОГ

Издаётся с 1997 года

30
июня
2017 г.

Полевская городская общественно-политическая газета

ГЛАВА ПОЛЕВСКОГО ГОРОДСКОГО ОКРУГА ПОСТАНОВЛЕНИЕ

от 21.06.2017 № 1290

О предоставлении помещений для проведения агитационных публичных мероприятий

На основании статьи 53 Федерального закона от 12 июня 2002 года № 67-ФЗ «Об основных гарантиях избирательных прав и права на участие в референдуме граждан Российской Федерации», статьи 68 Избирательного кодекса Свердловской области

ПОСТАНОВЛЯЮ:

1. Утвердить перечень (дислокацию) помещений для проведения зарегистрированными кандидатами, их доверенными лицами, представителями избирательных объединений, выдвинувших зарегистрированные списки кандидатов, агитационных публичных мероприятий в форме собраний на выборах Губернатора Свердловской области, депутатов Думы Полевского городского округа, назначенных на 10 сентября 2017 года (далее – перечень) (прилагается).
2. Руководителям учреждений, перечисленных в перечне:
 - 1) рассматривать заявки на выделение помещений для проведения агитационных публичных мероприятий в форме собраний в течение трех дней со дня их подачи;
 - 2) безвозмездно предоставлять помещения на время, устанавливаемое решением Полевской городской территориальной избирательной комиссии;
 - 3) не позднее дня, следующего за днем предоставления помещения, уведомлять в письменной форме Полевскую городскую территориальную избирательную комиссию (г. Полевской, ул. Свердлова, д. 19, каб. 9) о факте предоставления помещения, об условиях, на которых оно было предоставлено.
3. Рекомендовать собственникам, владельцам помещений, находящихся в собственности организации, имеющей по состоянию на 08 июня 2017 года в своем уставном (складочном) капитале долю (вклад) Российской Федерации, субъектов Российской Федерации и (или) муниципальных образований, превышающую (превышающий) 30 процентов, не указанным в перечне:
 - 1) рассматривать заявки зарегистрированных кандидатов, избирательных объединений, зарегистрировавших списки кандидатов, о предоставлении помещения для проведения агитационного публичного мероприятия в форме собрания в течение трех дней со дня их подачи;
 - 2) в случае предоставления помещения – не позднее дня, следующего за днем предоставления, уведомлять в письменной форме Полевскую городскую территориальную избирательную комиссию (г. Полевской, ул. Свердлова, д. 19, каб. 9) о факте предоставления помещения, об условиях, на которых оно было предоставлено, а также о том, когда это помещение может быть предоставлено в течение агитационного периода другим зарегистрированным кандидатам, избирательным объединениям.
4. Контроль за выполнением настоящего постановления возложить на руководителя аппарата Администрации Полевского городского округа Зюзьгину О.В.
5. Опубликовать настоящее постановление в газете «Диалог» и разместить на официальном сайте Администрации Полевского городского округа в сети «Интернет» (<http://polevsk.midural.ru>).

Глава Полевского городского округа А.В. Ковалев

УТВЕРЖДЕН

постановлением Главы Полевского городского округа от 21.06.2017 № 1290 «О предоставлении помещений для проведения агитационных публичных мероприятий»

Перечень (дислокация) помещений для проведения зарегистрированными кандидатами, их доверенными лицами, представителями избирательных объединений, выдвинувших зарегистрированные списки кандидатов, агитационных публичных мероприятий в форме собраний, на выборах Губернатора Свердловской области, депутатов Думы Полевского городского округа, назначенных на 10 сентября 2017 года

№ п/п	Помещение	Местонахождение
	Муниципальное бюджетное учреждение дополнительного образования Полевского городского округа «Центр развития творчества им. Н.Е. Бобровой»*	г.Полевской, ул.Р.Люксембург, 4
	Городская детская библиотека № 2 муниципального бюджетного учреждения культуры «Централизованная библиотечная система»	г.Полевской, ул.Коммунистическая, 46
	Муниципальное бюджетное учреждение культуры «Централизованная библиотечная система»	г.Полевской, ул.Володарского, 57
	Дом культуры поселка Зюзельский муниципального бюджетного учреждения Полевского городского округа «Центр культуры и народного творчества»*	п.Зюзельский, ул.Ленина, 4
	Дом культуры села Курганово муниципального бюджетного учреждения Полевского городского округа «Центр культуры и народного творчества»*	с.Курганово, ул.Ленина, 70
	Дом культуры села Мраморское муниципального бюджетного учреждения Полевского городского округа «Центр культуры и народного творчества»	с.Мраморское, ул.1 Мая, 34
	Муниципальное бюджетное общеобразовательное учреждение Полевского городского округа «Школа с. Косой Брод»*	с.Косой Брод, ул.Советская, 25
	Дом культуры поселка Станционный-Полевской муниципально-бюджетного учреждения Полевского городского округа «Центр культуры и народного творчества»	п. Станционный-Полевской, ул.Советская, 10а
	Муниципальное бюджетное общеобразовательное учреждение Полевского городского округа «Средняя общеобразовательная школа с.Полдневая»	с.Полдневая, ул.М.Горького, 10

*В указанных помещениях, и на расстоянии менее 50 метров от входа в них, запрещается размещать печатные, аудиовизуальные и иные агитационные материалы.

ГЛАВА ПОЛЕВСКОГО ГОРОДСКОГО ОКРУГА ПОСТАНОВЛЕНИЕ

от 22.06.2017 № 1296

О назначении публичных слушаний по обсуждению предоставления разрешения на отклонение от предельных параметров разрешенного строительства, реконструкции объекта капитального строительства на территории Полевского городского округа по адресу: Свердловская область, город Полевской, село Мраморское, улица Лесная, 15

В соответствии со статьями 39, 40 Градостроительного кодекса Российской Федерации, статьей 28 Федерального закона от 06 октября 2003 года № 131-ФЗ «Об общих принципах организации местного самоуправления в Российской Федерации», решением Думы муниципального образования «Город Полевской» от 29.09.2005 № 49 «Об утверждении Положения «О порядке организации и проведения публичных слушаний в Полевском городском округе», статьями 12 и 16 Правил землепользования и застройки Полевского городского округа, утвержденных решением Думы Полевского городского округа от 16.12.2016 № 600, постановлением Администрации Полевского городского округа от 18.12.2014 № 676-ПА «Об утверждении Административного регламента предоставления муниципальной услуги «Предоставление разрешения на отклонение от предельных параметров разрешенного строительства, реконструкции объекта капитального строительства на территории Полевского городского округа», в целях обеспечения участия населения Полевского городского округа в решении вопроса местного значения

ПОСТАНОВЛЯЮ:

1. Назначить публичные слушания по обсуждению предоставления разрешения на отклонение от предельных параметров разрешенного строительства, реконструкции объекта капитального строительства на территории Полевского городского округа по адресу: Свердловская область, город Полевской, село Мраморское, улица Лесная, 15.
2. Провести публичные слушания 11 июля 2017 года в 17.00 часов по адресу: город Полевской, село Мраморское, улица 1 Мая, 36 (здание ДК села Мраморское).
3. Отделу архитектуры и градостроительства Администрации Полевского городского округа (Шевченко Е.И.):
 - 1) организовать ознакомление граждан с материалами, выносимыми на публичные слушания, по адресу: город Полевской, улица Ленина, 2, кабинет № 6 (отдел архитектуры и градостроительства Администрации Полевского городского округа), в период с 03 по 10 июля 2017 года в приемные дни: понедельник – с 8.00 до 18.00 часов, среда – с 8.00 до 17.00 часов, обед – с 12.00 до 13.00 часов;
 - 2) осуществлять прием заявок от физических и юридических лиц для участия в публичных слушаниях с правом выступления, предложений и рекомендаций по выносимому на публичные слушания вопросу с 8.00 часов 03 июля 2017 года до 17.00 часов 10 июля 2017 года в приемные дни по адресу: город Полевской, улица Ленина, 2, кабинет № 6 (отдел архитектуры и градостроительства Администрации Полевского городского округа);
 - 3) опубликовать результаты публичных слушаний в виде заключения в газете «Диалог» и разместить на официальном сайте Администрации Полевского городского округа в сети «Интернет» (<http://polevsk.midural.ru>) 21 июля 2017 года.
4. Комиссии по землепользованию и застройке Полевского городского округа подготовить и направить Главе Полевского городского округа рекомендации по результатам проведения публичных слушаний не позднее 10 дней после их проведения.
5. Ответственность за подготовку и проведение публичных слушаний возложить на отдел архитектуры и градостроительства Администрации Полевского городского округа (Шевченко Е.И.), главу территориального управления села Мраморское Администрации Полевского городского округа Нуфер В.М.
6. Контроль за исполнением настоящего постановления возложить на первого заместителя Главы Администрации Полевского городского округа Коробейникова Д.П.
7. Опубликовать настоящее постановление в газете «Диалог» и разместить на официальном сайте Администрации Полевского городского округа в сети «Интернет» (<http://polevsk.midural.ru>) 30 июня 2017 года.

Глава Полевского городского округа А.В. Ковалев

ГЛАВА ПОЛЕВСКОГО ГОРОДСКОГО ОКРУГА ПОСТАНОВЛЕНИЕ

от 27.06.2017 № 1315

О подготовке проекта планировки территории и проекта межевания территории линейного объекта ЛЭП-6кВ на землях лесного фонда с кадастровым номером 66:59:0102022:136 для технологического присоединения СТ «Летний Стан»

Руководствуясь статьями 41, 42, 43, 45, 46 Градостроительного кодекса Российской Федерации, в соответствии с Генеральным планом Полевского городского округа, утвержденным решением Думы Полевского городского округа от 04.12.2012 № 601, статьями 10 и 11 Правил землепользования и застройки Полевского городского округа, утвержденных решением Думы Полевского городского округа от 16.12.2016 № 600, на основании обращения Акционерного общества «Облкоммунэнерго» от 07.06.2017 № 61

ПОСТАНОВЛЯЮ:

1. Акционерному обществу «Облкоммунэнерго»:
 - 1) подготовить документацию по подготовке проекта планировки территории и проекта межевания территории линейного объекта ЛЭП-6кВ на землях лесного фонда с кадастровым номером 66:59:0102022:136 для технологического присоединения СТ «Летний Стан» (далее – Проект);
 - 2) определить состав и содержание проекта в соответствии со статьями 42 и 43 Градостроительного кодекса Российской Федерации и Постановлением Правительства Российской Федерации от 12 мая 2017 года № 564 «Об утверждении Положения о составе и содержании проектов планировки территории, предусматривающих размещение одного или нескольких линейных объектов»;
 - 3) представить в Администрацию Полевского городского округа проект, подготовленный в соответствии со статьями 41, 42 и 43 Градостроительного кодекса Российской Федерации, Постановлением Правительства Российской Федерации от 12 мая 2017 года № 564 «Об утверждении Положения о составе и содержании проектов планировки территории, предусматривающих размещение одного или нескольких линейных объектов.
2. Отделу архитектуры и градостроительства Администрации Полевского городского округа (Шевченко Е.И.) организовать прием предложений о порядке, сроках подготовки и содержания проекта по адресу: улица Ленина, 2, кабинет 6, в течение двух недель со дня опубликования настоящего постановления.
3. Контроль за исполнением настоящего постановления возложить на первого заместителя

Главы Администрации Полевского городского округа Коробейникова Д.П.

4. Опубликовать настоящее постановление в газете «Диалог» и разместить на официальном сайте Администрации Полевского городского округа в сети «Интернет» (<http://polevsk.midural.ru>) в течение трех дней со дня принятия настоящего постановления.

И.о. Главы Полевского городского округа П.В. Казаков

**ГЛАВА ПОЛЕВСКОГО ГОРОДСКОГО ОКРУГА
ПОСТАНОВЛЕНИЕ**

от 10.05.2017 № 947

О внесении изменений в постановление Главы Полевского городского округа от 04.07.2013 № 1575 «Об утверждении схем границ прилегающих территорий к организациям (объектам), на которых не допускается розничная продажа алкогольной продукции на территории Полевского городского округа»

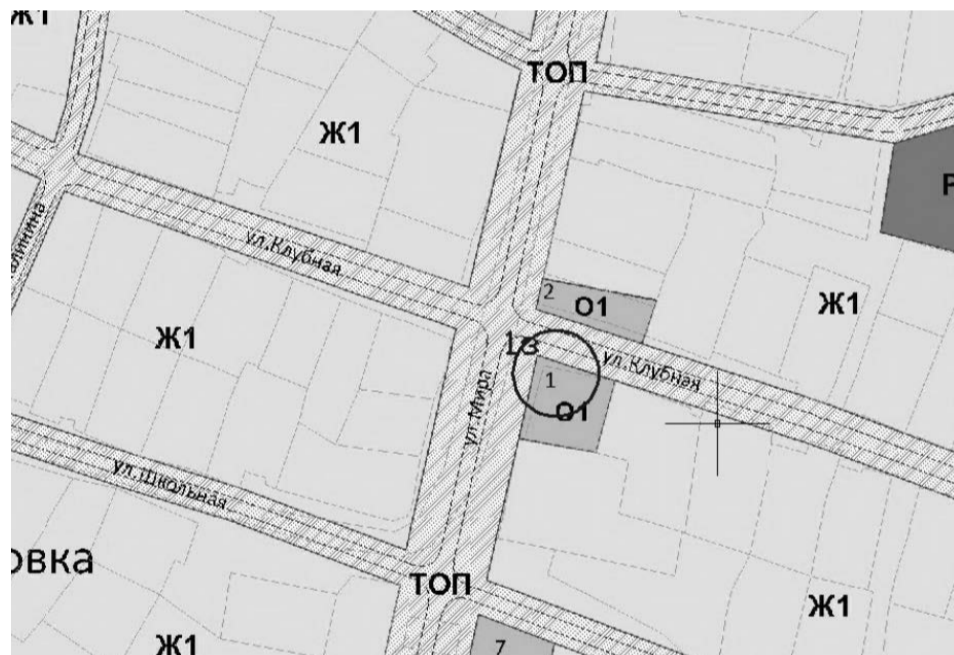
В связи с изменениями в списке организаций и объектов Полевского городского округа, на территории которых не допускается розничная продажа алкогольной продукции, в соответствии с Постановлением Правительства Российской Федерации от 27 декабря 2012 года № 1425 «Об определении органами государственной власти субъектов Российской Федерации мест массового скопления граждан и мест нахождения источников повышенной опасности, в которых не допускается розничная продажа алкогольной продукции, а также определении органами местного самоуправления границ, прилегающих к некоторым организациям и объектам территорий, на которых не допускается розничная продажа алкогольной продукции», постановлением Главы Полевского городского округа от 03.06.2013 № 1381 «Об определении границ прилегающих к некоторым организациям и объектам территорий, на которых не допускается розничная продажа алкогольной продукции на территории Полевского городского округа»

ПОСТАНОВЛЯЮ:

1. Внести изменения в постановление Главы Полевского городского округа от 04.07.2013 № 1575 «Об утверждении схем границ прилегающих территорий к организациям (объектам), на которых не допускается розничная продажа алкогольной продукции на территории Полевского городского округа», изложив схемы границ прилегающих территорий к организациям (объектам), на которых не допускается розничная продажа алкогольной продукции на территории Полевского городского округа, в новой редакции:

«Схемы границ прилегающих территорий к организациям (объектам), на которых не допускается розничная продажа алкогольной продукции на территории Полевского городского округа

13. Фельдшерско-акушерский пункт, город Полевской, деревня Кладовка, улица Мира, 43



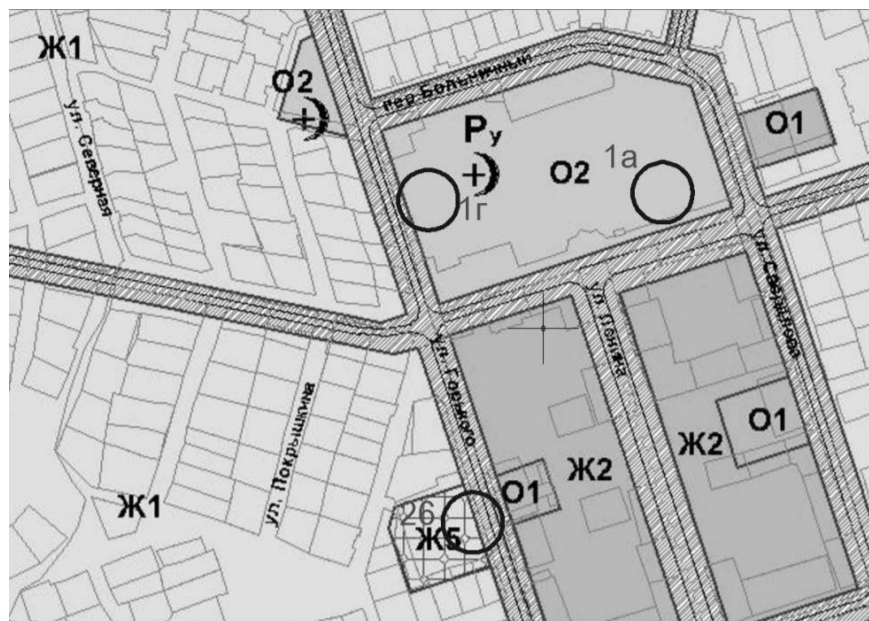
44. Муниципальное автономное дошкольное образовательное учреждение Полевского городского округа «Детский сад № 65 комбинированного вида», город Полевской, улица Меркулова, 33.



1а. Поликлиника, город Полевской, переулоч Сталеваров, 3

1г. Гинекологическое отделение, город Полевской, пер. Больничный, 13

26. Муниципальное бюджетное дошкольное образовательное учреждение Полевского городского округа «Детский сад № 34», город Полевской, улица М. Горького, 1в

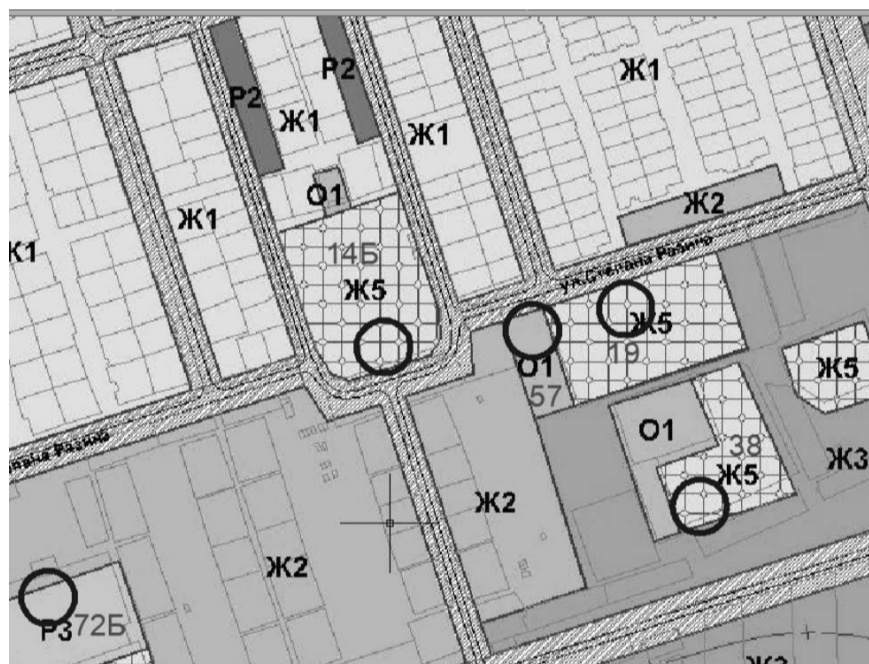


145. Муниципальное автономное общеобразовательное учреждение Полевского городского округа «Средняя общеобразовательная школа-лицей № 4 «Интеллект», город Полевской, улица Степана Разина, 51

57. Муниципальное бюджетное образовательное учреждение дополнительного образования детей «Детская музыкальная школа № 1», город Полевской, улица Степана Разина, 46

19. Муниципальное бюджетное общеобразовательное учреждение ПГО «Средняя общеобразовательная школа № 17», город Полевской, улица Степана Разина, 48

38. Муниципальное бюджетное дошкольное образовательное учреждение Полевского городского округа «Детский сад № 54 комбинированного вида», город Полевской, улица Коммунистическая, 25а



58. Муниципальное бюджетное образовательное учреждение дополнительного образования детей «Детская художественная школа», город Полевской, улица Ленина, 23

35. ООО «Кратос», город Полевской, улица Ленина, 19

64. Полевской филиал негосударственного аккредитованного частного образовательного учреждения высшего образования «Уральский институт экономики, управления и права», город Полевского, улица М.Горького, 1

2. Индивидуальный предприниматель Ильиных Александр Николаевич, город Полевской, улица М.Горького, 1, офис 10, 11

10. ООО «Панацея», город Полевской, улица М.Горького, 1

72а. Муниципальное бюджетное образовательное учреждение дополнительного образования Полевского городского округа «Детско-юношеская спортивная школа», город Полевской, улица М. Горького, 1

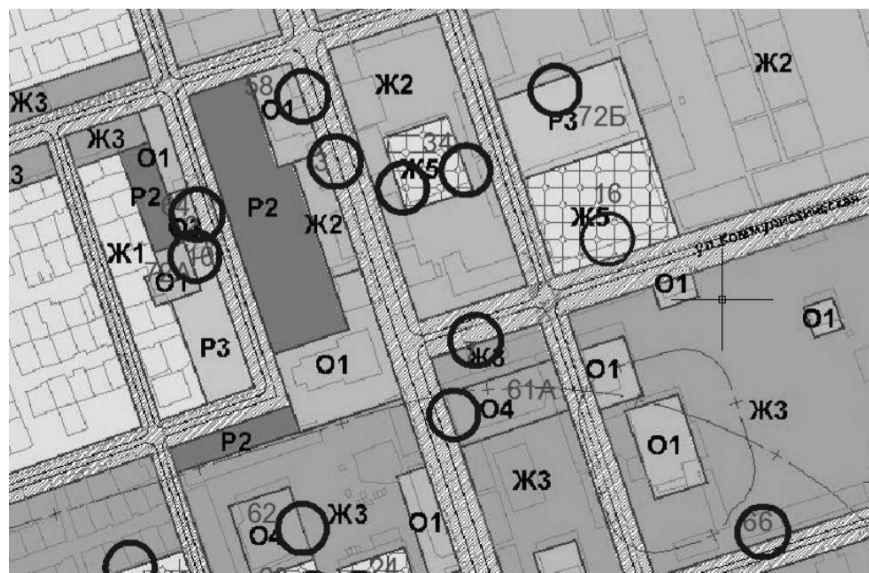
72б. Стадион «Школьник», город Полевской, улица Свердлова, в районе дома № 16

16. Муниципальное автономное общеобразовательное учреждение Полевского городского округа «Средняя общеобразовательная школа № 13 с углубленным изучением отдельных предметов», город Полевской, улица Коммунистическая, 3

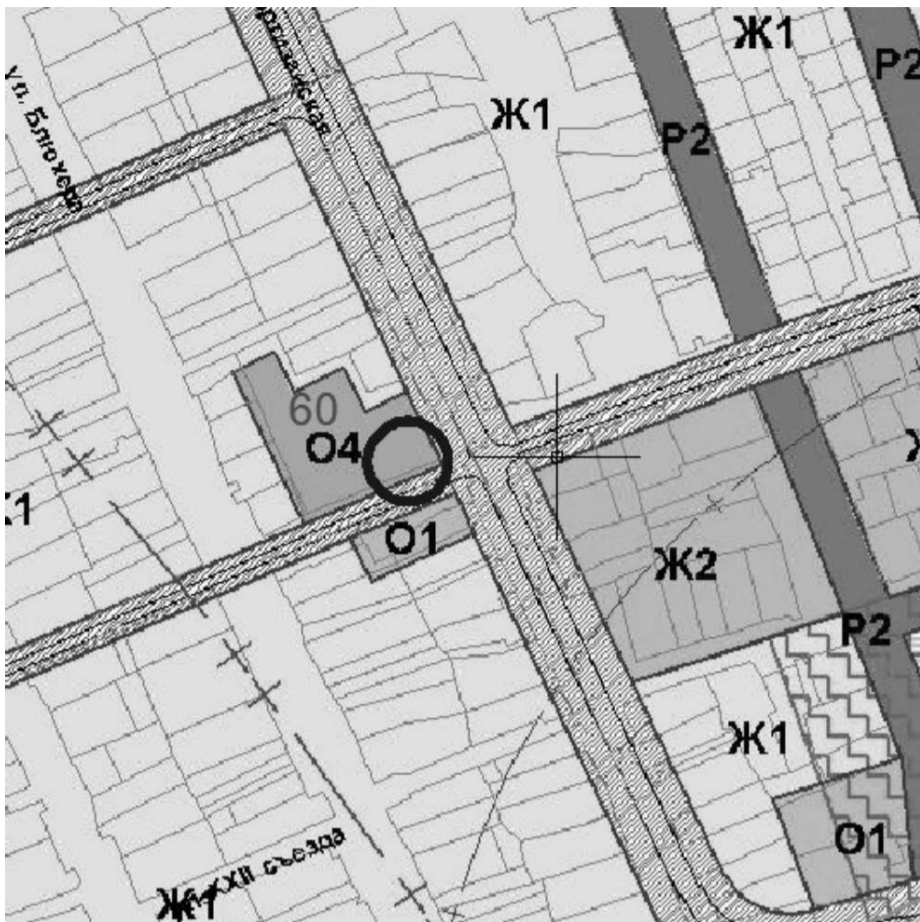
7. ООО «Дента – Люкс», город Полевской, улица Коммунистическая, 2

61А. Государственное автономное профессиональное образовательное учреждение Свердловской области «Полевской многопрофильный техникум им. В.И. Назарова», город Полевской, улица Ленина, 16

34. Муниципальное бюджетное дошкольное образовательное учреждение Полевского городского округа «Детский сад № 34», город Полевской, улица Ленина, 22а



60. Полевской филиал государственного автономного профессионального образовательного учреждения Свердловской области «Уральский радиотехнический колледж им. А.С.Попова», город Полевской, улица Партизанская, 38



72В. Шахматный клуб «Гамбит», город Полевской, микрорайон Ялунина, 17.

14А. Муниципальное автономное общеобразовательное учреждение Полевского городского округа «Средняя общеобразовательная школа-лицей № 4 «Интеллект»», город Полевской, микрорайон Ялунина, 7а

40. Муниципальное бюджетное дошкольное образовательное учреждение Полевского городского округа «Детский сад № 34», город Полевской, микрорайон Ялунина, 22

62. город Полевской, микрорайон Ялунина, 3

24. Муниципальное бюджетное дошкольное образовательное учреждение Полевского городского округа «Детский сад № 32 общеразвивающего вида», город Полевской, микрорайон Ялунина, 6

66. Негосударственное образовательное учреждение «Автошкола «АВС-Урал», город Полевской, улица Р.Люксембург, 63

23. Муниципальное бюджетное дошкольное образовательное учреждение Полевского городского округа «Детский сад № 37 общеразвивающего вида», город Полевской, улица Р.Люксембург, 2

5. ООО «Виктория – плюс», город Полевской, улица Вершинина, 23

63. Представительство УрФУ в городе Полевском, город Полевской, микрорайон Ялунина, 16а

1д. Детское отделение, город Полевской, улица Ленина, 1

75. Рынок ООО «Партнер» город Полевской, улица Вершинина, 10а

28. Муниципальное бюджетное дошкольное образовательное учреждение Полевского городского округа «Детский сад № 37 общеразвивающего вида», город Полевской, микрорайон Ялунина, 5



74Б. ФСК ПАО «Северский трубный завод», лыжная база, город Полевской, улица П.Морозова, 34

1в. Инфекционное отделение, город Полевской, улица Декабристов, 24



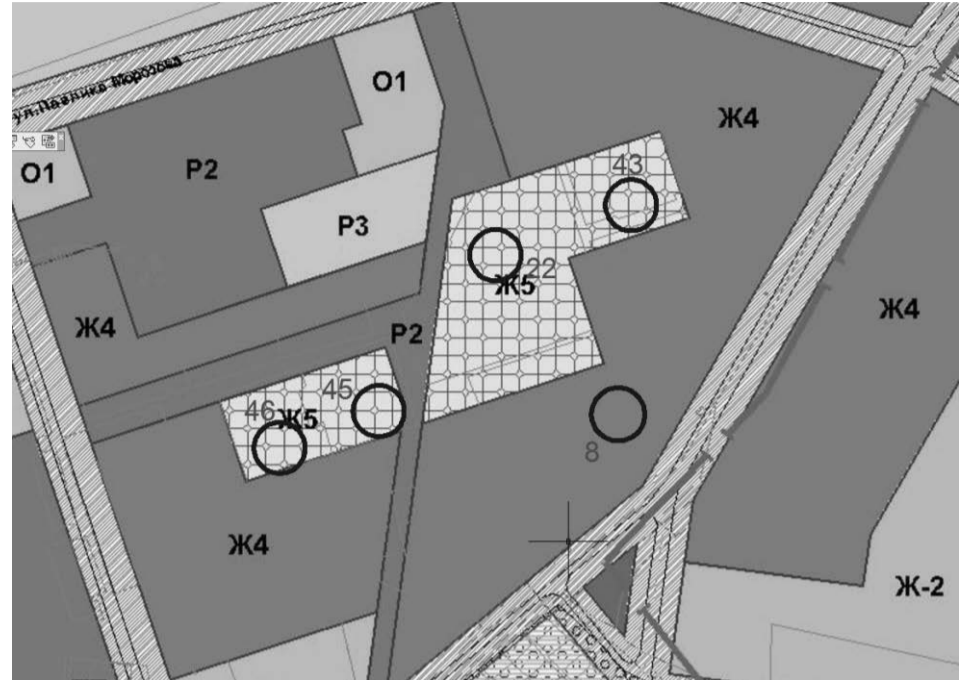
46. Муниципальное бюджетное дошкольное образовательное учреждение Полевского городского округа «Детский сад № 69 комбинированного вида», город Полевской, микрорайон Зеленый Бор-1, 25

45. Муниципальное бюджетное дошкольное образовательное учреждение Полевского городского округа «Детский сад № 69 комбинированного вида», город Полевской, микрорайон Зеленый Бор-1, 24

22. Муниципальное автономное общеобразовательное учреждение Полевского городского округа «Политехнический лицей № 21 «Эрудит», город Полевской, микрорайон Зеленый Бор -1, 26

43. Муниципальное бюджетное дошкольное образовательное учреждение Полевского городского округа «Детский сад № 69 комбинированного вида», город Полевской, микрорайон Зеленый Бор-1, 27

8. ООО «Надежда», город Полевской, микрорайон Зеленый Бор-1, 10



74А. ФСК ПАО «Северский трубный завод», город Полевской, ул. Коммунистическая, 31

12. Государственное автономное учреждение здравоохранения Свердловской области «Полевская стоматологическая поликлиника», город Полевской, улица Коммунистическая, 42

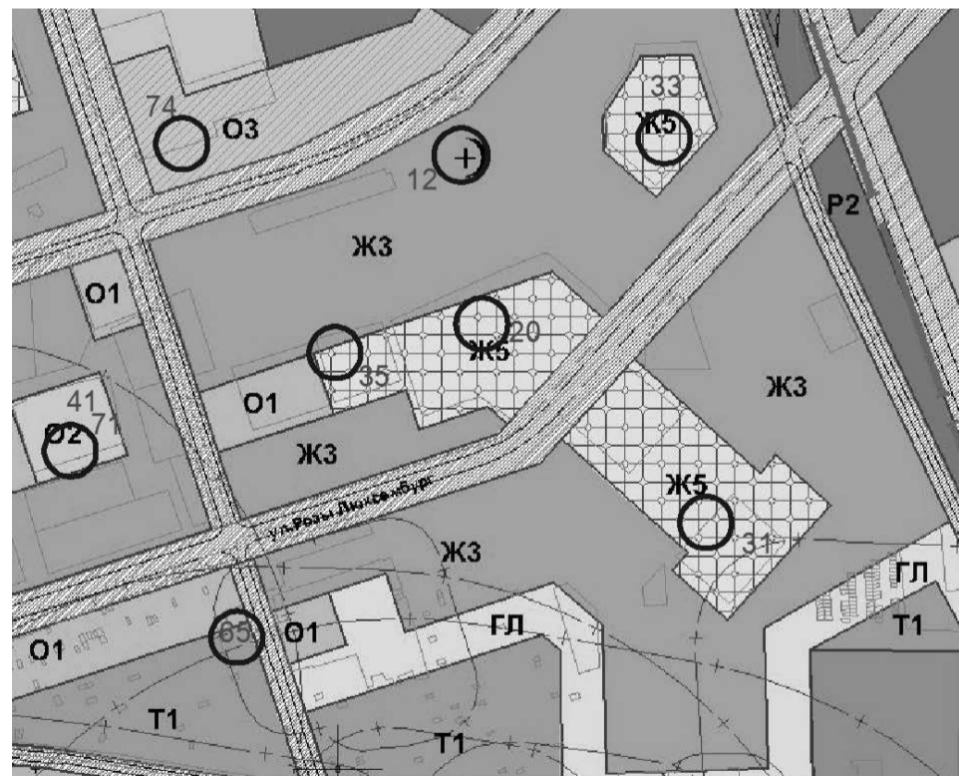
33. Муниципальное бюджетное дошкольное образовательное учреждение Полевского городского округа «Детский сад № 49 общеразвивающего вида», город Полевской, улица Р.Люксембург, 105

71. Государственное казенное образовательное учреждение Свердловской области для детей-сирот и детей, оставшихся без попечения родителей, «Северский детский дом», город Полевской, улица Р.Люксембург, 85

35. Муниципальное бюджетное дошкольное образовательное учреждение Полевского городского округа «Детский сад № 51», город Полевской, улица Р.Люксембург, 91а

20. Муниципальное бюджетное общеобразовательное учреждение Полевского городского округа «Средняя общеобразовательная школа № 18», город Полевской, улица Р.Люксембург, 95

31. Муниципальное бюджетное дошкольное образовательное учреждение Полевского городского округа «Детский сад № 41 общеразвивающего вида», город Полевской, улица Р.Люксембург, 96а



17. Муниципальное бюджетное общеобразовательное учреждение Полевского городского округа «Средняя общеобразовательная школа № 14», город Полевской, улица Коммунистическая, 14

25. Муниципальное бюджетное дошкольное образовательное учреждение Полевского городского округа «Детский сад № 51», город Полевской, микрорайон Черемушки, 20

68. Государственное бюджетное образовательное учреждение Свердловской области для детей, нуждающихся в психолого-педагогической и медико-социальной помощи «Центр психолого-педагогической реабилитации и коррекции «Ладо», город Полевской, микрорайон Черемушки, 24

41. Муниципальное бюджетное дошкольное образовательное учреждение Полевского городского округа «Детский сад № 51», город Полевской, улица Р.Люксембург, 85а

65. Негосударственное образовательное учреждение дополнительного профессионального образования Полевская спортивно-техническая школа Регионального отделения Общероссийской общественно-государственной организации «Добровольное общество содействия армии, авиации и флоту России» Свердловской области, город Полевской, улица Декабристов, 1а

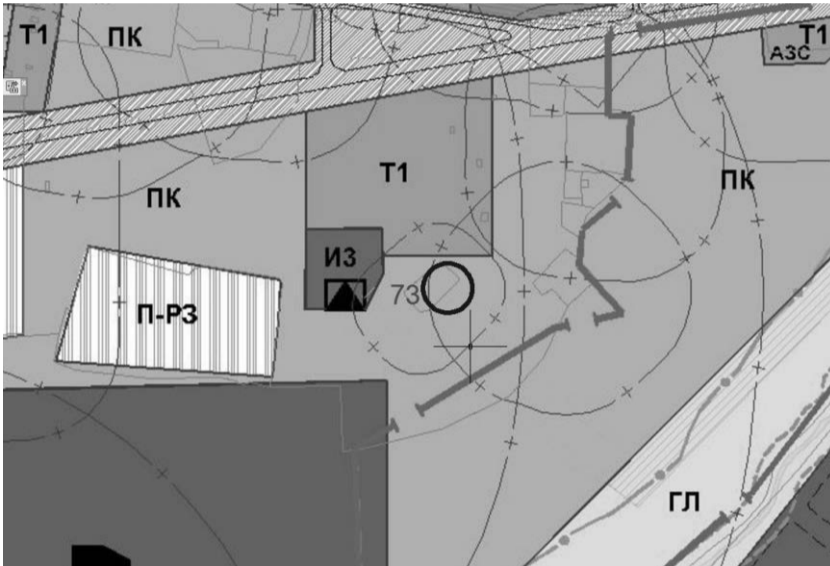
77. Автовокзал МУП «Пассажиры АТП», город Полевской, улица Р.Люксембург, 20

61Б. Государственное автономное профессиональное образовательное учреждение Свердловской области «Полевской многопрофильный техникум им. В.И. Назарова», город Полевской, улица Вершинина, 37

59. Муниципальное бюджетное образовательное учреждение дополнительного образования детей Полевского городского округа «Центр развития творчества детей и юношества», город Полевской, улица Р.Люксембург, 4



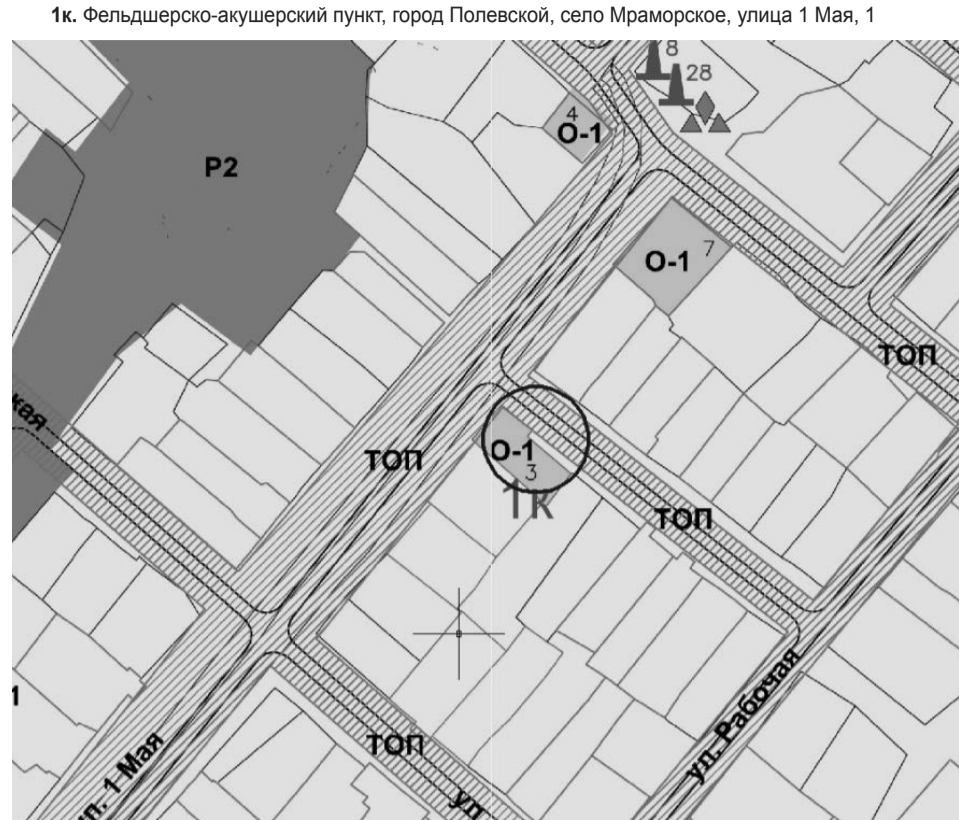
73Г. Мотодром, город Полевской, улица Совхозная, 11а



1ж. Фельдшерско-акушерский пункт, город Полевской, село Косой Брод, улица Советская, 13а
47. Муниципальное казенное общеобразовательное учреждение Полевского городского округа «Школа с. Косой Брод», город Полевской, село Косой Брод, улица Советская, 25
48. Муниципальное казенное дошкольное образовательное учреждение Полевского городского округа «Детский сад № 68», город Полевской, село Косой Брод, улица Советская, 13а



52. Муниципальное казенное общеобразовательное учреждение Полевского городского округа «Основная общеобразовательная школа с. Мраморское», город Полевской, село Мраморское, улица 1 Мая, 38а

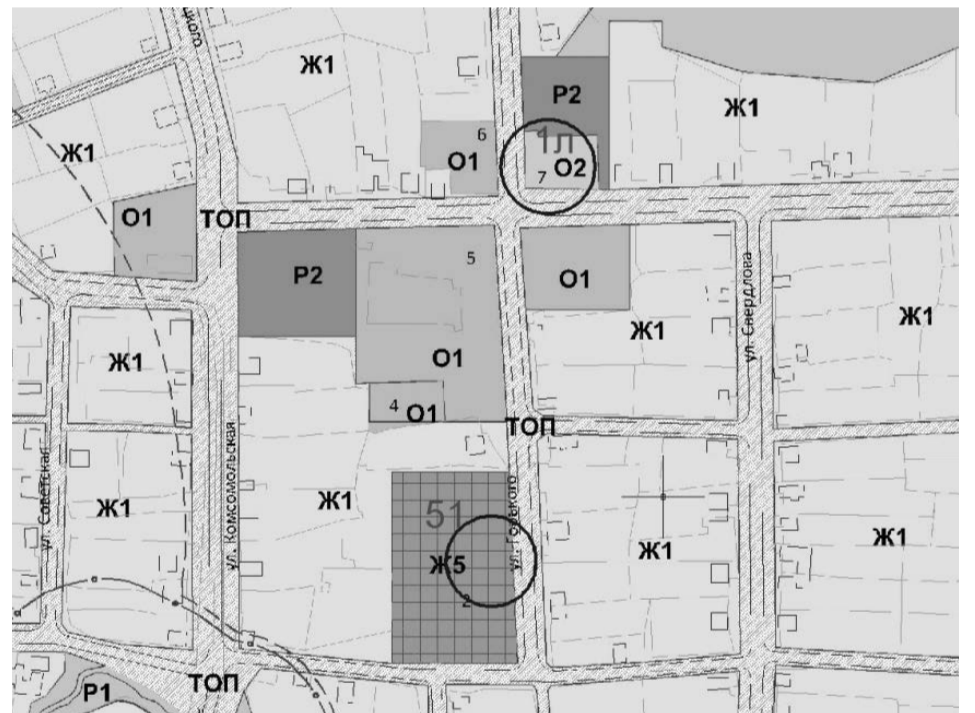


1к. Фельдшерско-акушерский пункт, город Полевской, село Мраморское, улица 1 Мая, 1

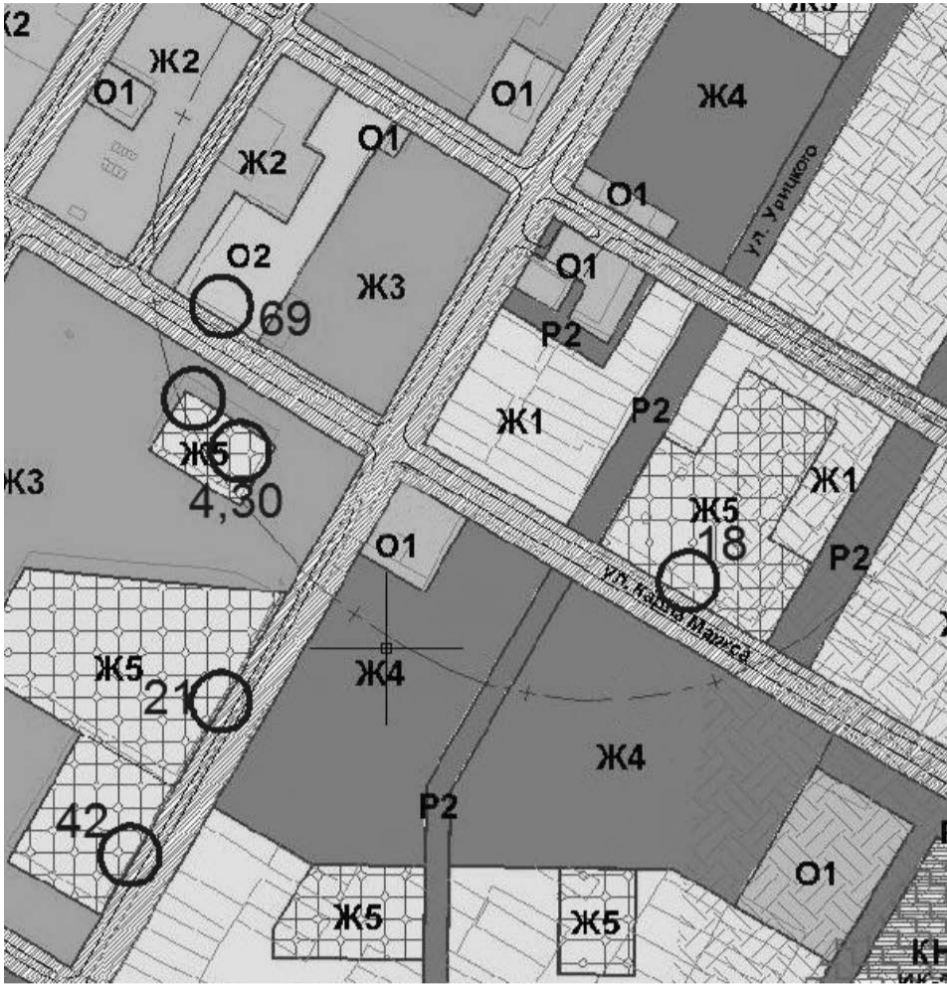
1л. Пункт общей врачебной практики, город Полевской, село Полдневая, улица Демьяна Бедного, 11

51. Муниципальное казенное общеобразовательное учреждение Полевского городского округа «Средняя общеобразовательная школа с. Полдневая», город Полевской, село Полдневая, улица М.Горького, 10

51а. Муниципальное казенное общеобразовательное учреждение Полевского городского округа «Средняя общеобразовательная школа с. Полдневая», город Полевской, село Полдневая, улица Комсомольская, д.77



4. ООО «Виктория», город Полевской, улица Карла Маркса, 5
18. Муниципальное казенное общеобразовательное учреждение Полевского городского округа «Средняя общеобразовательная школа № 16» имени Заслуженного учителя РСФСР Г.И. Чебыкина, город Полевской, улица К.Маркса, 26
21. Муниципальное бюджетное общеобразовательное учреждение Полевского городского округа «Средняя общеобразовательная школа № 20», город Полевской, 2-ой микрорайон, 15
30. Муниципальное бюджетное дошкольное образовательное учреждение Полевского городского округа «Детский сад № 40 общеразвивающего вида», город Полевской, улица Карла Маркса, 3
42. Муниципальное автономное дошкольное образовательное учреждение Полевского городского округа «Детский сад № 63 комбинированного вида», город Полевской, 2-ой микрорайон, 14
69. Государственное казенное специальное (коррекционное) образовательное учреждение Свердловской области для обучающихся, воспитанников с ограниченными возможностями здоровья «Полевская специализированная (коррекционная) общеобразовательная школа-интернат», город Полевской, улица К.Маркса, 2



9. ООО «НЕОДЕНТ», город Полевской, улица Челюскинцев, 1

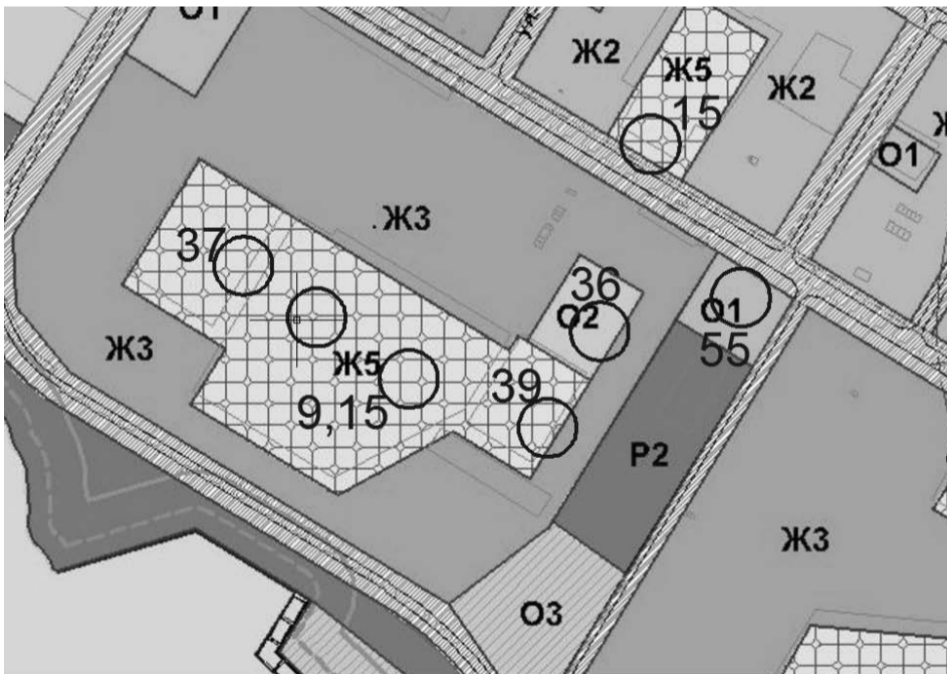
15. Муниципальное автономное общеобразовательное учреждение Полевского городского округа «Средняя общеобразовательная школа № 8», город Полевской, улица Челюскинцев, 1, город Полевской, улица К.Маркса, 12

36. Муниципальное бюджетное дошкольное образовательное учреждение Полевского городского округа «Детский сад № 52», город Полевской, улица Торопова, 7

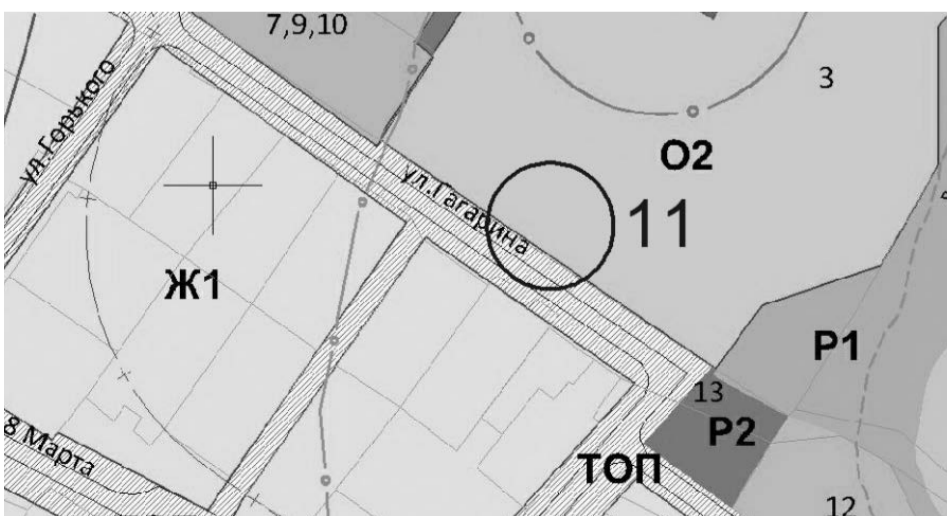
37. Муниципальное бюджетное дошкольное образовательное учреждение Полевского городского округа «Детский сад № 53», город Полевской, улица Челюскинцев, 3

39. Муниципальное казенное дошкольное образовательное учреждение ПГО «Детский сад № 57», город Полевской, улица Торопова, 13

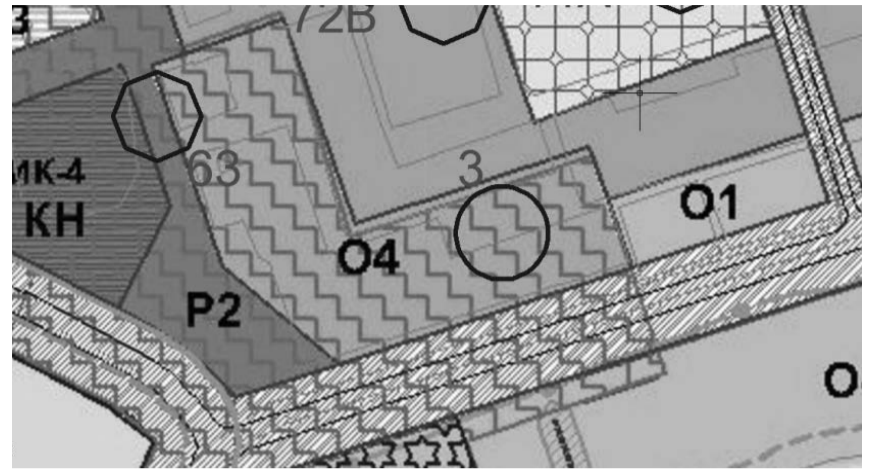
55. Муниципальное автономное учреждение дополнительного образования Полевского городского округа «Центр развития творчества имени П.П. Бажова», город Полевской, улица К.Маркса, 11



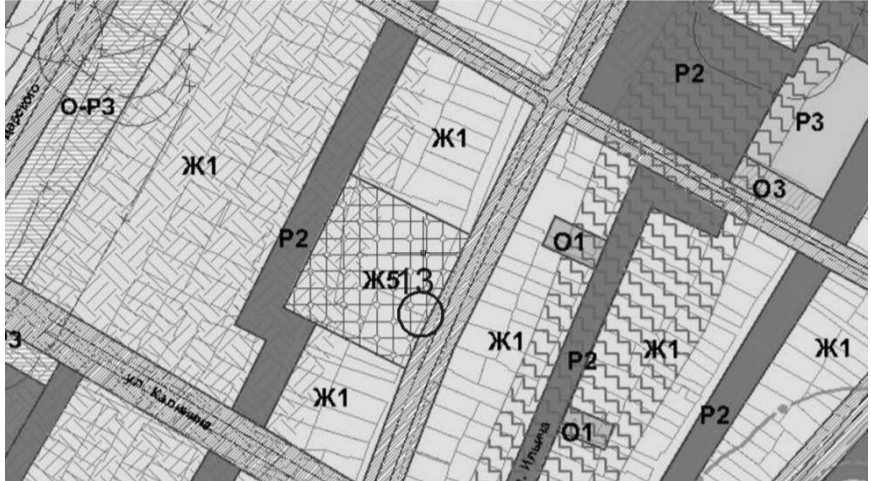
11. Государственное учреждение здравоохранения Свердловской области «Психиатрическая больница № 8» Филиал г. Полевской, поселок Станционный-Полевской, улица Гагарина, 5



3А. ПАО «Северский трубный завод», Лечебно-оздоровительный центр, город Полевской, улица Вершинина, 6



13. Муниципальное казенное общеобразовательное учреждение Полевского городского округа «Средняя общеобразовательная школа № 1», город Полевской, улица Малышева, 65

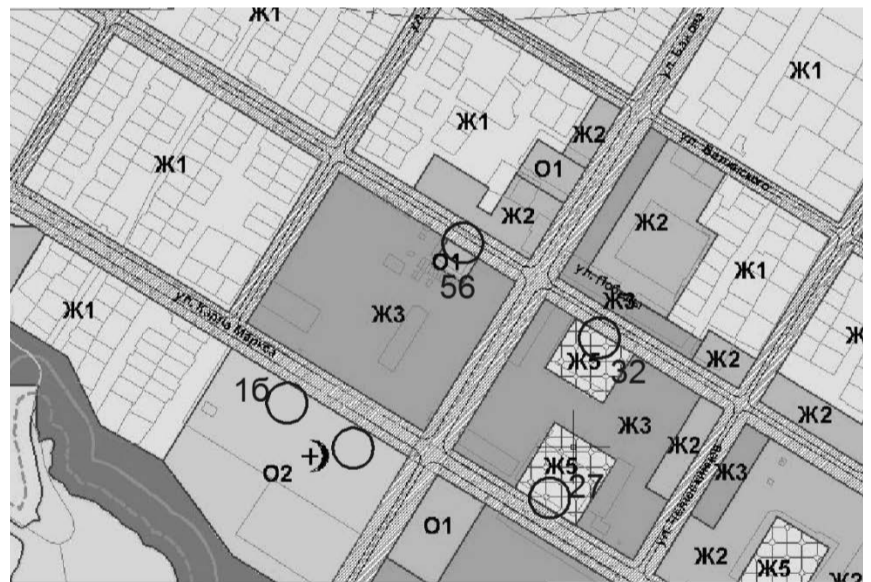


16. Поликлиника, город Полевской, улица К.Маркса, 23

27. Муниципальное бюджетное дошкольное образовательное учреждение Полевского городского округа «Детский сад № 43», город Полевской, улица К.Маркса, 20

32. Муниципальное бюджетное дошкольное образовательное учреждение Полевского городского округа «Детский сад № 43», город Полевской, улица Победы, 24

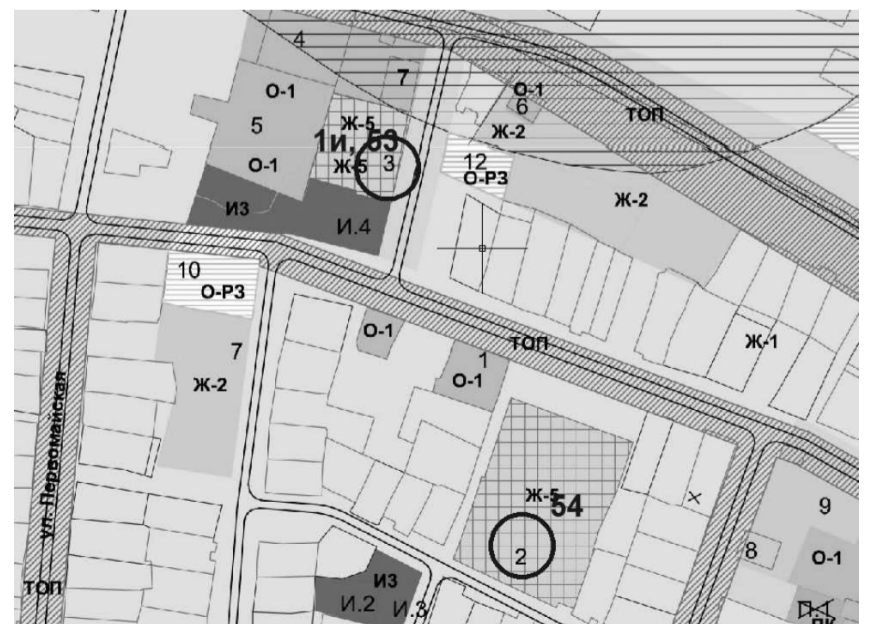
56. Муниципальное бюджетное образовательное учреждение дополнительного образования детей Полевского городского округа «Детская школа искусств», город Полевской, улица Победы, 26



1и. Фельдшерско-акушерский пункт, город Полевской, поселок Зюзельский, переулок Молодежный, 5

53. Муниципальное казенное дошкольное образовательное учреждение Полевского городского округа «Детский сад № 9», город Полевской, поселок Зюзельский, улица Молодежная, 5

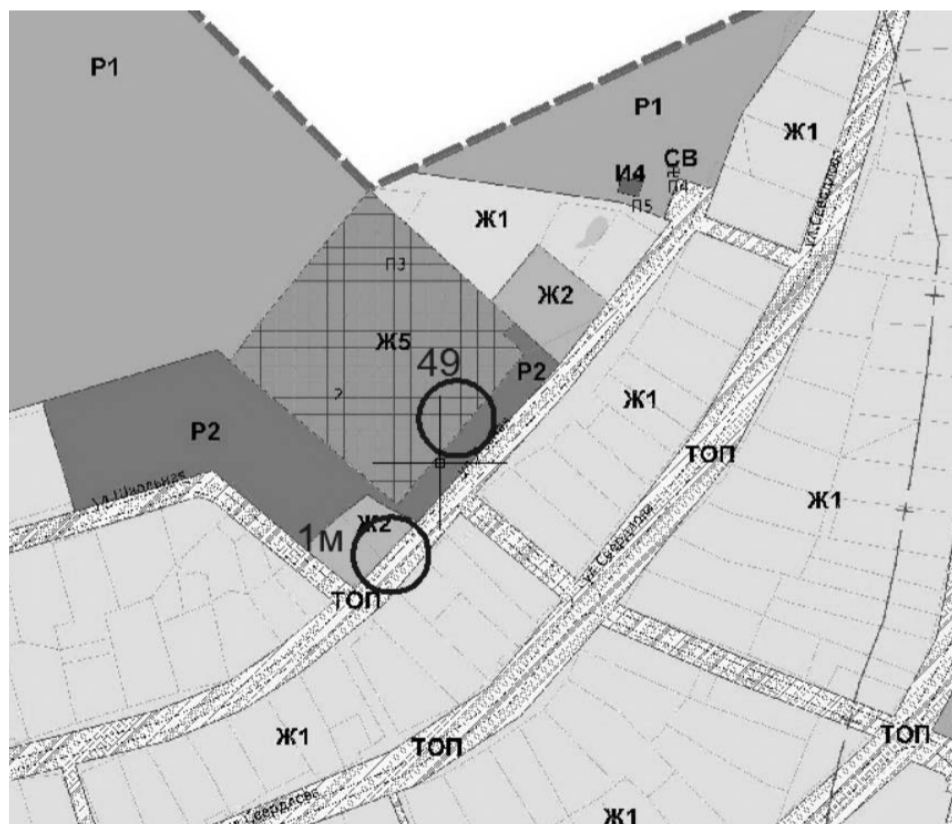
54. Муниципальное казенное общеобразовательное учреждение Полевского городского округа «Средняя общеобразовательная школа п.Зюзельский», город Полевской, поселок Зюзельский, улица Нагорная, 9



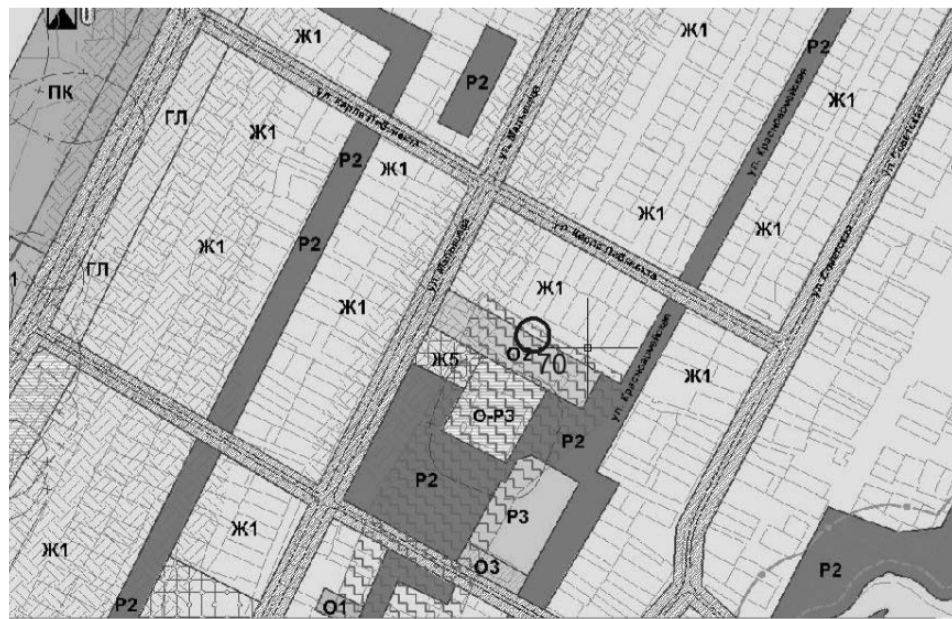
1е. Фельдшерско-акушерский пункт, город Полевской, село Курганово, улица Школьная, 6а
50. Муниципальное казенное общеобразовательное учреждение Полевского городского округа «Основная общеобразовательная школа с.Курганово», город Полевской, село Курганово, улица Школьная, 8



1м. Фельдшерско-акушерский пункт, город Полевской, поселок Станционный-Полевской, улица Лесная, 10
49. Муниципальное казенное общеобразовательное учреждение Полевского городского округа «Основная общеобразовательная школа п.Станционный-Полевской», город Полевской, поселок Станционный-Полевской, улица Лесная, 8



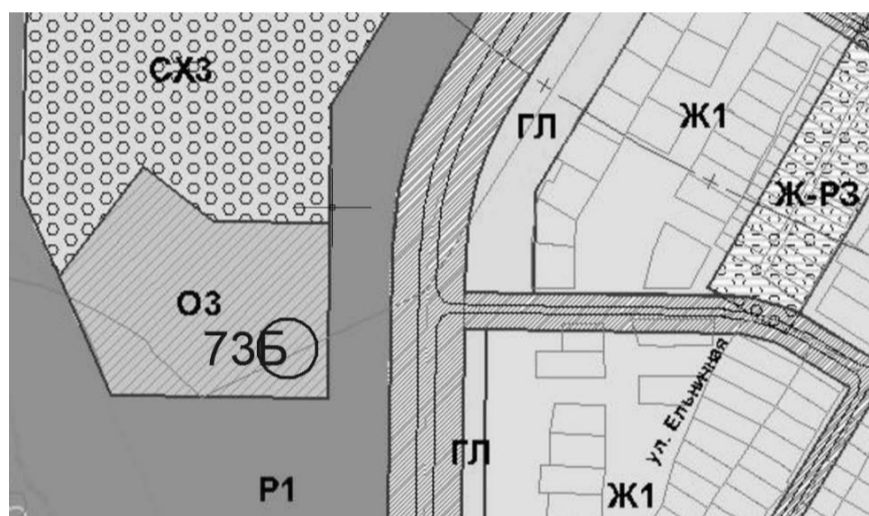
70. Государственное казенное образовательное учреждение Свердловской области для детей-сирот и детей, оставшихся без попечения родителей, «Полевской детский дом», город Полевской, улица Красноармейская, 87а



73А. Муниципальное бюджетное учреждение «Спортсооружения г. Полевского», город Полевской, улица Хохрякова, 39а



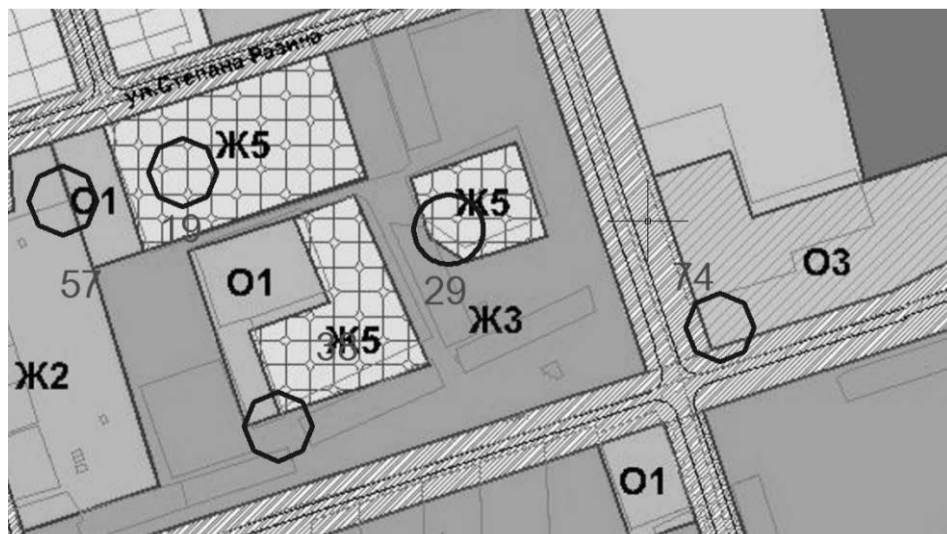
73Б. Муниципальное бюджетное учреждение «Спортсооружения г. Полевского», Лыжно – спортивная база, город Полевской, улица Дальняя, 30



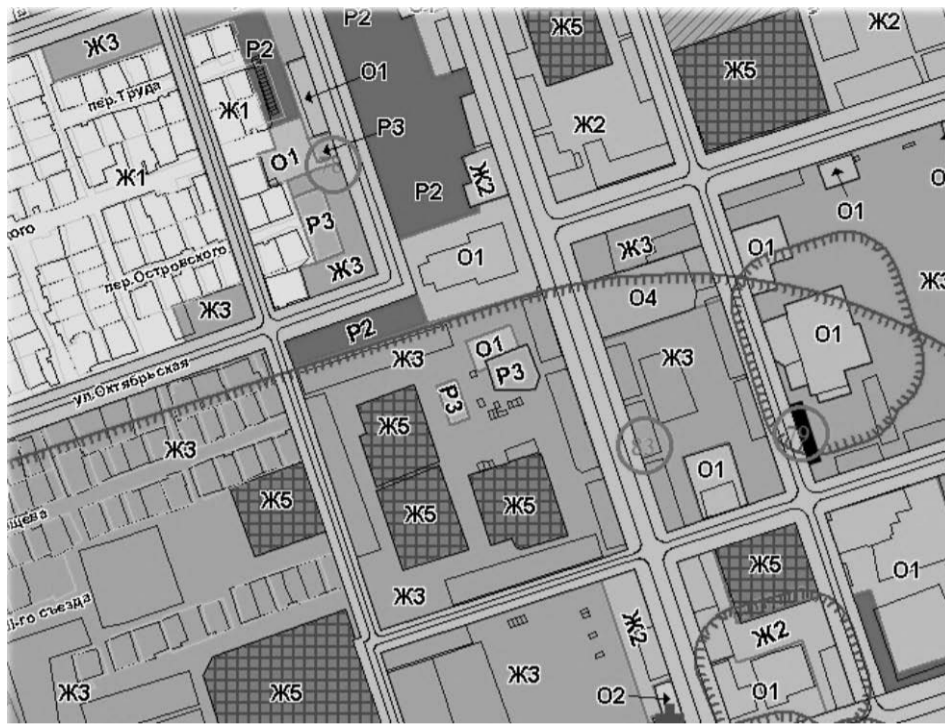
73В. Картодром, город Полевской, улица Магистральная, 12



29. Муниципальное бюджетное дошкольное образовательное учреждение Полевского городского округа «Детский сад № 54 комбинированного вида», город Полевской, улица Коммунистическая, 31



78. ООО «ДМЦ», город Полевской, улица Октябрьская, 59
79. ООО «Клинико-диагностический центр», город Полевской, улица Свердлова, 10
83. ООО «Белый жемчуг», город Полевской, улица Ленина, 10

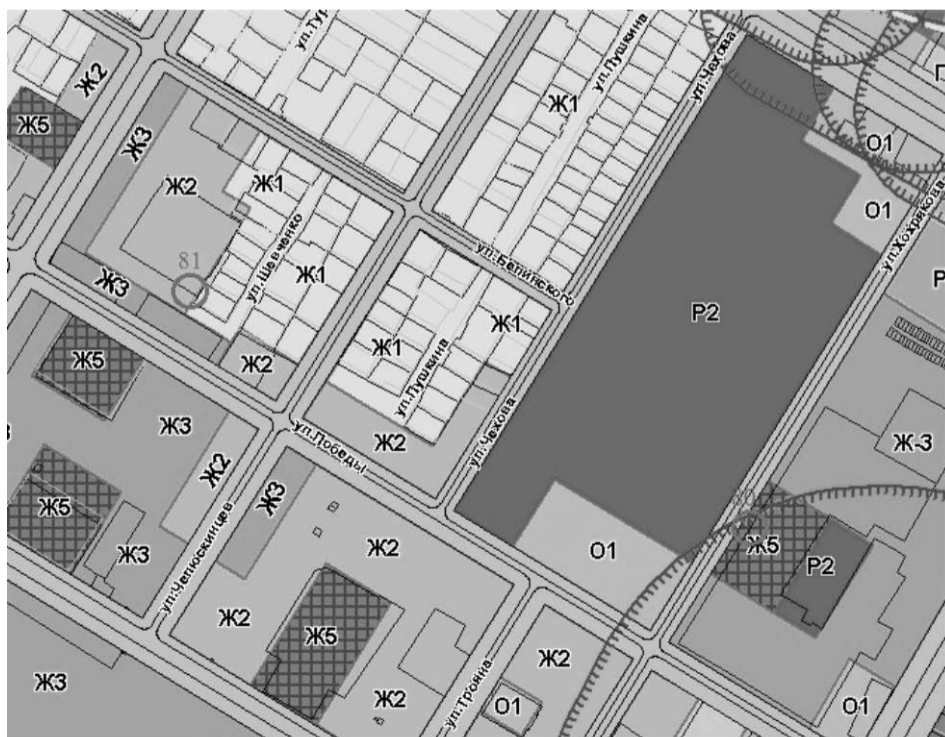


82. Муниципальное автономное дошкольное образовательное учреждение Полевского городского округа «Центр развития ребёнка – Детский сад № 70 «Радуга», город Полевской, микрорайон Зеленый Бор-2, дом № 39



80. Муниципальное бюджетное дошкольное образовательное учреждение Полевского городского округа «Детский сад № 40 общеразвивающего вида», город Полевской, микрорайон Центральный, дом № 6

81. Муниципальное дошкольное образовательное учреждение Полевского городского округа «Детский сад № 43», город Полевской, улица Победы, 21



Примечание:
границы, прилегающих территорий к организациям (объектам), на которых не допускается розничная продажа алкогольной продукции, обозначены кругами синего цвета

№	Наименование объекта (организации)	Адрес	Адрес объекта, в котором не допускается продажа алкогольной продукции
МЕДИЦИНСКИЕ ОРГАНИЗАЦИИ			
1.	Государственное бюджетное учреждение здравоохранения Свердловской области «Полевская центральная городская больница», в том числе:		
1а	Поликлиника	г. Полевской, пер. Сталеваров, 3	-
1б	Поликлиника	г. Полевской, ул. К. Маркса, 23	-
1в	Инфекционное отделение	г. Полевской, ул. Декабристов, 24	-
1г	Гинекологическое отделение	г. Полевской, пер. Больничный, 13	-
1д	Детское отделение	г. Полевской, ул. Ленина, 1	-
1е	Фельдшерско-акушерский пункт	с. Курганово, ул. Школьная, 6а	-
1ж	Фельдшерско-акушерский пункт	с. Косой Брод, ул. Советская, 13а	-
1з	Фельдшерско-акушерский пункт	д. Кладовка, ул. Мира, 43	-
1и	Фельдшерско-акушерский пункт	п. Зюзельский, пер. Молодежный, 5	-
1к	Фельдшерско-акушерский пункт	с. Мраморское, ул. 1 Мая, 1	-
1л	Пункт общей врачебной практики	с. Полдневая, ул. Демьяна Бедного, 11	-
1м	Фельдшерско-акушерский пункт	п. Станционный-Полевской, ул. Лесная, 10	г. Полевской, п. Станционный-Полевской, ул. Лесная, д. 12, подъезды № 1, 2
2.	Индивидуальный предприниматель Ильиных Александр Николаевич	г. Полевской, ул. М. Горького, 1, офис 10, 11	-
3.	ПАО «Северский трубный завод», лечебно-оздоровительный центр	3А. г. Полевской, ул. Вершинина, 6	-
	ООО «Кратос»	3Б. г. Полевской, ул. Ленина, 19	-
4.	ООО «Виктория»	г. Полевской, ул. К. Маркса, 5	г. Полевской, ул. Карла Маркса, 5 подъезд № 1
5.	ООО «Виктория – плюс»	г. Полевской, ул. Вершинина, 23	г. Полевской, ул. Вершинина, 23, подъезд № 1, 2
7.	ООО «Дента-Люкс»	г. Полевской, ул. Коммунистическая, 2	г. Полевской, ул. Коммунистическая, 2, подъезд № 1
8.	ООО «Надежда»	г. Полевской, мкр. Зеленый Бор-1, 10	г. Полевской, мкр. Зеленый Бор-1, 10
9.	ООО «НЕОДЕНТ»	г. Полевской, ул. Челюскинцев, 1	-
10.	ООО «Панацея»	г. Полевской, ул. М. Горького, д. 1	-
11.	Государственное учреждение здравоохранения Свердловской области «Психиатрическая больница № 8» Филиал г. Полевской	п. Станционный-Полевской, ул. Гагарина, 5	-
12.	Государственное автономное учреждение здравоохранения Свердловской области «Полевская стоматологическая поликлиника»	г. Полевской, ул. Коммунистическая, 42	г. Полевской, ул. Коммунистическая, 42, подъезды № 1, 7, 8
78.	ООО «ДМЦ»	г. Полевской, ул. Октябрьская, 59	г. Полевской, ул. Октябрьская, 59, подъезды № 0, 1, 2, 3
79.	ООО «Клинико-диагностический центр»	г. Полевской, ул. Свердлова, 10	г. Полевской, часть дома № 10 ул. Свердлова (Комнаты с 1 по 49 с учетом расположения входной группы объекта, реализующего алкогольную продукцию)
83.	ООО «Белый жемчуг»	г. Полевской, ул. Ленина, 10	г. Полевской, ул. Ленина, 10; ул. Ленина, 8 подъезд № 4
ДЕТСКИЕ, ОБРАЗОВАТЕЛЬНЫЕ ОРГАНИЗАЦИИ			
13.	Муниципальное казенное общеобразовательное учреждение Полевского городского округа «Средняя общеобразовательная школа № 1» имени Героя Советского Союза Н.В. Кологойды	г. Полевской, ул. Малышева, 65	-
14.	Муниципальное автономное общеобразовательное учреждение Полевского городского округа «Средняя общеобразовательная школа-лицей № 4 «Интеллект»	14А- г. Полевской, мкр. Ялунина, 7а	г. Полевской, мкр. Ялунина, 16, подъезд № 6
		14 Б- г. Полевской, ул. Степана Разина, 51	-

15.	Муниципальное автономное общеобразовательное учреждение Полевского городского округа «Средняя общеобразовательная школа № 8»	15А – г.Полевской, ул. Челюскинцев,1 15Б – г.Полевской, ул. К.Маркса, 12	-	40.	Муниципальное бюджетное дошкольное образовательное учреждение Полевского городского округа «Детский сад № 34»	г. Полевской, мкр. Ялунина,22	г. Полевской, мкр. Ялунина, 21
16.	Муниципальное автономное общеобразовательное учреждение Полевского городского округа «Средняя общеобразовательная школа № 13 с углубленным изучением отдельных предметов»	г. Полевской, ул. Коммунистическая, 3	-	41.	Муниципальное бюджетное дошкольное образовательное учреждение Полевского городского округа «Детский сад № 51»	г. Полевской, ул.Р. Люксембург, 85а	-
17.	Муниципальное бюджетное общеобразовательное учреждение Полевского городского округа «Средняя общеобразовательная школа № 14»	г. Полевской, ул. Коммунистическая, 14	-	42.	Муниципальное автономное дошкольное образовательное учреждение Полевского городского округа «Детский сад № 63 комбинированного вида»	г. Полевской, 2-ой микрорайон, 14	г. Полевской, 2-ой микрорайон, 13, подъезды № 6, 7
18.	Муниципальное казенное общеобразовательное учреждение Полевского городского округа «Средняя общеобразовательная школа № 16» имени Заслуженного учителя РСФСР Г.И. Чебыкина	г. Полевской, ул. К. Маркса, 26	-	43.	Муниципальное бюджетное дошкольное образовательное учреждение Полевского городского округа «Детский сад № 69 комбинированного вида»	г. Полевской, мкр. Зеленый Бор-1, 27	-
19.	Муниципальное бюджетное общеобразовательное учреждение ПГО «Средняя общеобразовательная школа № 17»	г. Полевской, ул. Ст. Разина,48	-	44.	Муниципальное автономное дошкольное образовательное учреждение Полевского городского округа «Детский сад № 65 комбинированного вида»	г. Полевской, ул. Меркулова, 33	-
20.	Муниципальное бюджетное общеобразовательное учреждение ПГО «Средняя общеобразовательная школа № 18»	г. Полевской, ул.Р.Люксембург, 95	г.Полевской, ул. Р. Люксембург, 99, подъезд № 6	45.	Муниципальное бюджетное дошкольное образовательное учреждение Полевского городского округа «Детский сад № 69 комбинированного вида»	г. Полевской, мкр. Зеленый Бор-1, 24	-
21.	Муниципальное бюджетное общеобразовательное учреждение Полевского городского округа «Средняя общеобразовательная школа № 20»	г.Полевской, 2-ой микрорайон, 15	-	46.	Муниципальное бюджетное дошкольное образовательное учреждение Полевского городского округа «Детский сад № 69 комбинированного вида»	г. Полевской, мкр. Зеленый Бор-1, 25	г. Полевской, мкр. 3.Бор-1, 2а
22.	Муниципальное автономное общеобразовательное учреждение Полевского городского округа «Политехнический лицей № 21 «Эрудит»	г.Полевской, мкр. Зеленый Бор, 26	-	80.	Муниципальное бюджетное дошкольное образовательное учреждение Полевского городского округа «Детский сад № 40 общеразвивающего вида»	г. Полевской, мкр. Центральный ,6	-
23.	Муниципальное бюджетное дошкольное образовательное учреждение Полевского городского округа «Детский сад № 37 общеразвивающего вида»	г.Полевской, ул.Р.Люксембург, 2	-	81.	Муниципальное дошкольное образовательное учреждение Полевского городского округа «Детский сад № 43»	г. Полевской, ул. Победы,21	-
24.	Муниципальное бюджетное дошкольное образовательное учреждение Полевского городского округа «Детский сад № 32 общеразвивающего вида»	г. Полевской, мкр. Ялунина, 6	-	82.	Муниципальное автономное дошкольное образовательное учреждение Полевского городского округа «Центр развития ребенка - Детский сад № 70 «Радуга»	г. Полевской, мкр. 3.Бор-2,39	-
25.	Муниципальное бюджетное дошкольное образовательное учреждение Полевского городского округа «Детский сад № 51»	г. Полевской, мкр. Черемушки, 20	-	47.	Муниципальное казенное общеобразовательное учреждение Полевского городского округа «Школа с. Косой Брод»	с. Косой Брод, ул. Советская, 25	-
26.	Муниципальное бюджетное дошкольное образовательное учреждение Полевского городского округа «Детский сад № 34»	г. Полевской, ул. М. Горького, 1в	-	48.	Муниципальное казенное дошкольное образовательное учреждение Полевского городского округа «Детский сад № 68»	с. Косой Брод, ул. Советская, 13 а	-
27.	Муниципальное бюджетное дошкольное образовательное учреждение Полевского городского округа «Детский сад № 43»	г. Полевской, ул. К. Маркса, 20	-	49.	Муниципальное казенное общеобразовательное учреждение Полевского городского округа «Основная общеобразовательная школа п.Станционный-Полевской»	г. Полевской, п.Станционный-Полевской, ул. Лесная, 8	-
28.	Муниципальное бюджетное дошкольное образовательное учреждение Полевского городского округа «Детский сад № 37 общеразвивающего вида»	г. Полевской, мкр. Ялунина, 5	-	50.	Муниципальное казенное общеобразовательное учреждение Полевского городского округа «Основная общеобразовательная школа с.Курганово»	с. Курганово, ул. Школьная, 8	-
29.	Муниципальное бюджетное дошкольное образовательное учреждение Полевского городского округа «Детский сад № 54 комбинированного вида»	г. Полевской, ул. Коммунистическая, 31	-	51.	Муниципальное казенное общеобразовательное учреждение Полевского городского округа «Средняя общеобразовательная школа с. Полдневая»	с.Полдневая, ул.М.Горького,10	-
30.	Муниципальное бюджетное дошкольное образовательное учреждение Полевского городского округа «Детский сад № 40 общеразвивающего вида»	г. Полевской, ул. Карла Маркса, 3	-	51а	Муниципальное казенное общеобразовательное учреждение Полевского городского округа «Средняя общеобразовательная школа с.Полдневая»	с. Полдневая, ул. Комсомольская,77	-
31.	Муниципальное бюджетное дошкольное образовательное учреждение Полевского городского округа «Детский сад № 41 общеразвивающего вида»	г.Полевской, ул.Р.Люксембург, 96а	-	52.	Муниципальное казенное общеобразовательное учреждение Полевского городского округа «Основная общеобразовательная школа с.Мраморское»	с. Мраморское, ул. 1 Мая, 38а	-
32.	Муниципальное бюджетное дошкольное образовательное учреждение Полевского городского округа «Детский сад № 43»	г. Полевской, ул. Победы, 24	-	53.	Муниципальное казенное дошкольное образовательное учреждение Полевского городского округа «Детский сад № 9»	п. Зюзельский, ул. Молодежная, 5	-
33.	Муниципальное бюджетное образовательное учреждение ПГО «Детский сад № 49 общеразвивающего вида»	г. Полевской, ул.Р.Люксембург, 105	г. Полевской, ул.Р.Люксембург, 99, подъезд № 1	54.	Муниципальное казенное общеобразовательное учреждение Полевского городского округа «Средняя общеобразовательная школа п. Зюзельский»	п. Зюзельский, ул. Нагорная, 9	-
34.	Муниципальное бюджетное дошкольное образовательное учреждение Полевского городского округа «Детский сад № 34»	г. Полевской, ул. Ленина, 22а	г. Полевской, ул. Свердлова, 17, подъезд № 2; г. Полевской, ул. Ленина, 22, подъезд № 1	55.	Муниципальное автономное учреждение дополнительного образования Полевского городского округа «Центр развития творчества имени П.П. Бажова»	г. Полевской, ул. К. Маркса, 11	-
35.	Муниципальное бюджетное дошкольное образовательное учреждение Полевского городского округа «Детский сад № 51»	г.Полевской, ул.Р.Люксембург, 91а	-	56.	Муниципальное бюджетное образовательное учреждение дополнительного образования детей Полевского городского округа «Детская школа искусств»	г. Полевской, ул. Победы, 26	-
36.	Муниципальное бюджетное дошкольное образовательное учреждение Полевского городского округа «Детский сад № 52»	г. Полевской, ул. Торопова, 7	г. Полевской, ул. Торопова, 5, подъезд № 6	57.	Муниципальное бюджетное образовательное учреждение дополнительного образования детей «Детская музыкальная школа № 1»	г. Полевской, ул. Ст. Разина, 46	-
37.	Муниципальное бюджетное дошкольное образовательное учреждение Полевского городского округа «Детский сад № 53»	г. Полевской, ул. Челюскинцев, 3	-	58.	Муниципальное бюджетное образовательное учреждение дополнительного образования детей «Детская художественная школа»	г. Полевской, ул. Ленина, 23	-
38.	Муниципальное бюджетное дошкольное образовательное учреждение Полевского городского округа «Детский сад № 54 комбинированного вида»	г. Полевской, ул. Коммунистическая, 25 а	г. Полевской, ул. Коммунистическая, 23, подъезд № 1	59.	Муниципальное бюджетное образовательное учреждение дополнительного образования детей Полевского городского округа «Центр развития творчества детей и юношества»	г. Полевской, ул. Р. Люксембург, 4	г. Полевской, ул. Р. Люксембург, 6
39.	Муниципальное казенное дошкольное образовательное учреждение ПГО «Детский сад № 57»	г. Полевской, ул. Торопова, 13	-	60.	Полевской филиал государственного автономного профессионального образовательного учреждения Свердловской области «Уральский радиотехнический колледж им. А.С. Попова»	г. Полевской, ул. Партизанская, 38	-

61.	Государственное автономное профессиональное образовательное учреждение Свердловской области «Полевской многопрофильный техникум им. В.И. Назарова»	61А. г. Полевской, ул. Ленина, 16 61Б. г. Полевской, ул. Вершинина, 37	-
62.			
63.	Представительство УрФУ в г.Полевском	г. Полевской, мкр. Ялунина, 16а	-
64.	Полевской филиал негосударственного аккредитованного частного образовательного учреждения высшего образования «Уральский институт экономики, управления и права»	г. Полевской, ул.М.Горького, 1	г. Полевской, ул. М. Горького, 1, подъезд № 1
65.	Негосударственное образовательное учреждение дополнительного профессионального образования Полевская спортивно-техническая школа Регионального отделения Общероссийской общественно-государственной организации «Добровольное общество содействия армии, авиации и флоту России» Свердловской области	г. Полевской, ул. Декабристов, 1а	-
66.	Негосударственное образовательное учреждение «Автошкола «АВС-Урал»	г. Полевской, ул. Р. Люксембург, 63	г. Полевской, ул. Р. Люксембург, 63 подъезд № 3, г. Полевской, мкр. Черемушки, 4, подъезд № 1,
68.	Государственное бюджетное образовательное учреждение дополнительного образования Свердловской области для детей, нуждающихся в психолого-педагогической и медико-социальной помощи «Центр психолого-педагогической реабилитации и коррекции «Ладо»	г. Полевской, мкр. Черемушки, 24	г. Полевской, ул. Коммунистическая, 20, подъезд № 6 г. Полевской, л. Коммунистическая, 22, подъезд № 6
69.	Государственное казенное специальное (коррекционное) образовательное учреждение Свердловской области для обучающихся, воспитанников с ограниченными возможностями здоровья «Полевская специализированная (коррекционная) общеобразовательная школа-интернат»	г. Полевской, ул. К. Маркса, 2	-
70.	Государственное казенное образовательное учреждение Свердловской области для детей – сирот и детей, оставшихся без попечения родителей, «Полевской детский дом»	г. Полевской, ул. Красноармейская, 87а	-
71.	Государственное казенное образовательное учреждение Свердловской области для детей – сирот и детей, оставшихся без попечения родителей «Северский детский дом»	г. Полевской, ул. Розы Люксембург, 85	-
ОБЪЕКТЫ СПОРТА			
72.	Муниципальное бюджетное образовательное учреждение дополнительного образования Полевского городского округа «Детско-юношеская спортивная школа» Стадион «Школьник» Шахматный клуб «Гамбит»	72А - г. Полевской, ул. М. Горького, 1	г. Полевской, ул. М.Горького, 1 торец здания
		72Б - г. Полевской, ул. Свердлова, в р-не дома №16	г. Полевской, ул. Свердлова, 16, подъезд № 1
		72В - г. Полевской, мкр. Ялунина, 17	-
73.	Муниципальное бюджетное учреждение «Спортооружия г.Полевского», Лыжно-спортивная база, картодром, мотодром	73А - г. Полевской, ул. Хохлаева, 39а	-
		73Б - г. Полевской, ул. Дальняя, 30	-
		73В - г. Полевской, ул. Магистральная, 12	-
		73Г - г. Полевской, ул. Совхозная, 11а	-
74.	ФСК ПАО «Северский трубный завод», лыжная база	74А - г. Полевской, ул. Коммунистическая, 31	-
		74Б - г. Полевской, ул. П.Морозова, 34	-
ОПТОВЫЕ, РОЗНИЧНЫЕ РЫНКИ			
75.	Рынок ООО «Партнер»	г.Полевской, ул. Вершинина, 10а	г. Полевской, ул. Вершинина, 1
ВОКЗАЛЫ			
77.	Автовокзал МУП «Пассажирское АТП»	г.Полевской, ул.Р.Люксембург, 20	-

2. Признать утратившим силу постановление Главы Полевского городского округа от 21.03.2016 № 387 «О внесении изменений в постановление Главы Полевского городского округа от 04.07.2013 № 1575 «Об утверждении схем границ прилегающих территорий к организациям (объектам), на которых не допускается розничная продажа алкогольной продукции на территории Полевского городского округа».

3. Контроль за исполнением настоящего постановления возложить на заместителя Главы Администрации Полевского городского округа Дудник Е.А.

4. Опубликовать настоящее постановление в газете «Диалог» и разместить на официальном сайте Администрации Полевского городского округа в сети «Интернет» (<http://polevsk.midural.ru>).

Глава Полевского городского округа А.В. Ковалев

АДМИНИСТРАЦИЯ ПОЛЕВСКОГО ГОРОДСКОГО ОКРУГА

Заключение

о результатах проведения публичных слушаний 22.06.2017 по обсуждению проекта внесения изменений в Правила землепользования и застройки Полевского городского округа, утвержденные решением Думы Полевского городского округа от 16.12.2016 №600.

На публичных слушаниях присутствовало 10 человек.

Участники публичных слушаний обсудили вынесенный вопрос, ознакомились с материалами дела. Возражений и предложений не прозвучало.
По итогам проведения публичных слушаний

РЕШИЛИ: рекомендовать Главе Полевского городского округа внести предложенные изменения в Правила землепользования и застройки Полевского городского округа, утвержденные решением Думы Полевского городского округа от 16.12.2016 № 600

Проголосовало 10 человек, из них:

За – «10»

Против – «0»;

Воздержалось – «0»;

По результатам голосования данное предложение принято «единогласно»

Председательствующий Д.П. Коробейников
Секретарь А.В. Власова

ГЛАВА ПОЛЕВСКОГО ГОРОДСКОГО ОКРУГА ПОСТАНОВЛЕНИЕ

от 20.06.2017 № 1281

Об организации питания обучающихся муниципальных общеобразовательных учреждений Полевского городского округа на 2017 – 2018 и 2018 – 2019 учебные годы

В соответствии с Федеральным законом от 29 декабря 2012 года № 273-ФЗ «Об образовании в Российской Федерации», статьей 22 Закона Свердловской области от 15 июля 2013 года № 78-ОЗ «Об образовании в Свердловской области», Законом Свердловской области от 20 ноября 2009 года № 100-ОЗ «О социальной поддержке многодетных семей в Свердловской области», Порядком предоставления субсидий из областного бюджета местным бюджетам на обеспечение питанием обучающихся в муниципальных общеобразовательных организациях, утвержденным постановлением Правительства Свердловской области от 29.12.2016 № 919-ПП «Об утверждении государственной программы Свердловской области «Развитие системы образования в Свердловской области до 2024 года», во исполнение постановления Главного государственного санитарного врача Российской Федерации от 23.07.2008 № 45 «Об утверждении СанПин 2.4.5.2409-08», в целях укрепления здоровья и профилактики хронических заболеваний детей, обеспечения полноценным питанием обучающихся

ПОСТАНОВЛЯЮ:

Руководителям муниципальных общеобразовательных учреждений, подведомственных органу местного самоуправления Управление образованием Полевского городского округа (далее – МОУ):

1) в срок до 01 августа 2017 года осуществить в соответствии с действующим законодательством заключение договоров (контрактов) на оказание услуги по организации питания обучающихся в МОУ в период с 01 сентября 2017 года по 31 мая 2019 года, договоров безвозмездного пользования находящегося в оперативном управлении МОУ помещениями и материально-техническим оборудованием пищеблоков с победителями конкурсных процедур;

2) предусмотреть в договорах (контрактах), заключаемых с организациями на оказание услуги по организации питания обучающихся МОУ:

предоставление услуги в соответствии с СанПин 2.4.5.2409-08 «Санитарно-эпидемиологические требования к организации питания учащихся в общеобразовательных учреждениях, учреждениях начального и среднего профессионального образования», утвержденными постановлением Главного государственного санитарного врача РФ от 23.07.2008 № 45;

возмещение расходов по оплате коммунальных услуг, связанных с организацией питания обучающихся МОУ;

3) обеспечить горячим питанием один раз в день за счет средств областного бюджета обучающихся, получающих начальное общее образование, (по спискам, утвержденным руководителем образовательного учреждения);

4) обеспечить горячим питанием один раз в день за счет средств областного бюджета следующие категории обучающихся 5-11 классов:

дети-сироты, дети, оставшиеся без попечения родителей (по спискам, утвержденным Территориальным отраслевым исполнительным органом государственной власти Свердловской области – Управление социальной политики Министерства социальной политики Свердловской области по городу Полевскому);

дети из семей, имеющих среднедушевой доход ниже величины прожиточного минимума, установленного в Свердловской области (при предъявлении справок, выданных Территориальным отраслевым исполнительным органом государственной власти Свердловской области – Управление социальной политики Министерства социальной политики Свердловской области по городу Полевскому). В случае если на ребенка по состоянию на 01 сентября текущего года назначено ежемесячное пособие, в соответствии с Законом Свердловской области от 14 декабря 2004 года № 204-ОЗ «О ежемесячном пособии на ребенка», справка о праве на бесплатное питание выдается без требования документов, подтверждающих среднедушевой доход семьи;

дети из многодетных семей (при предъявлении документов, подтверждающих указанный статус);

5) обеспечить двухразовым горячим питанием (завтрак и обед) за счет средств областного бюджета:

обучающихся 1-4 классов с ограниченными возможностями здоровья, имеющих недостатки в физическом и (или) психологическом развитии, подтвержденные психолого-педагогической комиссией и препятствующие получению образования без создания специальных условий (по спискам, утвержденным руководителем образовательного учреждения);

детей-инвалидов 1-4 классов (при предъявлении документов, подтверждающих указанный статус);

обучающихся 5-11 классов с ограниченными возможностями здоровья, имеющих недостатки в физическом и (или) психологическом развитии, подтвержденные психолого-педагогической комиссией и препятствующие получению образования без создания специальных условий (по спискам, утвержденным руководителем образовательного учреждения);

детей-инвалидов 5-11 классов (при предъявлении документов, подтверждающих указанный статус);

2. Утвердить стоимость питания обучающихся в учебный день (прилагается).

Стоимость питания обучающихся в учебный день может быть изменена по итогам проведенных конкурсных процедур на оказание услуги питания.

3. Органу местного самоуправления Управление образованием Полевского городского округа (Уфимцева О.М.) осуществлять контроль за организацией питания обучающихся в МОУ в пределах своей компетенции.

4. Утвердить единую форму отчета по обеспечению организованным питанием обучающихся МОУ (прилагается).

5. Признать утратившим силу с 01 июня 2017 года постановление Главы Полевского городского округа от 08.06.2016 № 874 «Об обеспечении питанием обучающихся муниципальных общеобразовательных учреждений Полевского городского округа».

6. Контроль за исполнением настоящего постановления возложить на заместителя Главы Администрации Полевского городского округа Кузнецову И.А.

7. Опубликовать настоящее постановление в газете «Диалог» и разместить на официальном сайте Администрации Полевского городского округа в сети «Интернет» (<http://polevsk.midural.ru>).

Глава Полевского городского округа А.В. Ковалев

УТВЕРЖДЕНА
постановлением Главы Полевского городского округа от 20.06.2017 № 1281
«Об организации питания обучающихся муниципальных общеобразовательных учреждений Полевского городского округа на 2017-2018 и 2018-2019 учебные годы»

Стоимость питания обучающихся в учебный день

Наименование категории питания обучающихся муниципальных общеобразовательных учреждений	Цена за единицу на учебный год, руб.*	
	2017 / 2018	2018 / 2019
Бесплатное питание (завтрак или обед) обучающихся, получающих начальное общее образование	60,00	62,00
Бесплатное питание (завтрак или обед) обучающихся 5-11 классов из числа детей сирот, детей, оставшихся без попечения родителей, детей из семей, имеющих средний душевой доход ниже величины прожиточного минимума, установленного в Свердловской области, детей из многодетных семей	80,00	83,00
Бесплатное двухразовое питание (завтрак и обед) обучающихся с ограниченными возможностями здоровья, в том числе детей – инвалидов, получающих начальное общее образование	94,00	98,00
Бесплатное двухразовое питание (завтрак и обед) обучающихся с ограниченными возможностями здоровья 5-11 классов, в том числе детей-инвалидов	104,00	108,00
Питание обучающихся 5-11 классов за счет родительской платы	80,00	83,00

* Расчет осуществлен с учетом показателя прогноза МЭР РФ от 24.11.2016 социально-экономического развития Российской Федерации на 2017 год и на плановый период 2018 и 2019 годов.

УТВЕРЖДЕНА
постановлением Главы Полевского городского округа от 20.06.2017 № 1281
«Об организации питания обучающихся муниципальных общеобразовательных учреждений Полевского городского округа на 2017-2018 и 2018-2019 учебные годы»

ЕДИНАЯ ФОРМА ОТЧЕТА

по обеспечению организованным горячим питанием обучающихся _____
(наименование МОУ) (период)

1	2	3	4	5	6	7	8	9	10	11	12	13	14	15	16	17	
																	Обеспечение питанием за счет средств бюджета
Стоимость питания по категориям обучающихся, рублей																	
Обучающиеся																	
Дети																	
Расходы на питание																	

Директор МОУ _____ / _____ /
МП

**ГЛАВА ПОЛЕВСКОГО ГОРОДСКОГО ОКРУГА
ПОСТАНОВЛЕНИЕ**

от 21.06.2017 № 1291

Об утверждении перечня бесхозных газораспределительных систем, расположенных на территории Полевского городского округа

В соответствии со статьей 16 Федерального закона от 06 декабря 2003 года № 131-ФЗ «Об общих принципах организации местного самоуправления в Российской Федерации», статьей 7 Федерального закона от 31 марта 1999 года № 69-ФЗ «О газоснабжении в Российской Федерации», в целях уточнения местоположения и протяженности объекта

ПОСТАНОВЛЯЮ:

Утвердить перечень выявленных бесхозных газораспределительных систем, расположенных на территории Полевского городского округа.

Передать в эксплуатацию бесхозные газораспределительные системы, указанные в пункте 1 настоящего постановления, газоснабжающей организации – АО «ГАЗЭКС» до признания права муниципальной собственности.

При выявлении новых бесхозных объектов систем газоснабжения, в том числе газораспределительных систем, путем эксплуатации которых обеспечивается газификация в Полевском городском округе, организация, указанная в пункте 2 настоящего постановления, обязана приступить к эксплуатации таких объектов в течение 30 дней с момента внесения изменений в перечень выявленных бесхозных газораспределительных систем, расположенных на территории Полевского городского округа, до признания на такие объекты права муниципальной собственности.

Признать утратившими силу постановления Главы Полевского городского округа:

от 05.04.2017 № 691 «Об утверждении перечня бесхозных газораспределительных систем Полевского городского округа»;

от 24.04.2017 № 865 «О внесении изменений в перечень выявленных бесхозных газораспределительных систем, расположенных на территории Полевского городского округа, утвержденный постановлением Главы Полевского городского округа от 05.04.2017 № 691 «Об утверждении перечня бесхозных газораспределительных систем Полевского городского округа».

Контроль за исполнением настоящего постановления возложить на первого заместителя Главы Администрации Полевского городского округа Коробейникова Д.П.

6. Опубликовать настоящее постановление в газете «Диалог» и разместить на официальном сайте Администрации Полевского городского округа в сети «Интернет» (<http://polevsk.midural.ru>).

Глава Полевского городского округа А.В. Ковалев

УТВЕРЖДЕН
постановлением Главы Полевского городского округа от 21.06.2017 № 1291
«Об утверждении перечня бесхозных газораспределительных систем, расположенных на территории Полевского городского округа»

Перечень выявленных бесхозных газораспределительных систем, расположенных на территории Полевского городского округа

№ п/п	Наименование	Местоположение	Протяженность, м
1	Газопровод низкого давления ул. Крылова, д.23	Полевской, газопровод от места врезки в сущ. газопровод Ф57 у дома № 21 до заглушки у дома № 23 по ул. Крылова	36,00
2	Расширение сети низкого давления в г. Полевском для газоснабжения жилых домов № 4, 5, 6, 7, 8, 9, 10, 11 ул. Пушкина, № 1 ул. Белинского, № 18 ул. Челюскинцев	Полевской, врезка в существующий газ-д D-159 низкого давления в районе ж/д № 16 по ул. Челюскинцев до заглушки у ж/д № 2 по ул. Пушкина	440,00
3	Газоснабжение ж/д № 25 по ул. Пушкина, г. Полевской	Полевской, газопровод от места врезки в сущ. подземный газ-д Ф159 по ул. Челюскинцев до крана на вводе жилого дома № 25 по ул. Пушкина	342,05
4	Газоснабжение ж/д № 27, 29 по ул. Пушкина	Полевской, газопровод от места врезки в сущ. надземный газ-д н/д ф 76 мм по ул. Пушкина до кранов на вводе ж/д № 27, 29 по ул. Пушкина	62,00
5	Газоснабжение ж/д № 32 ул. Пушкина, г. Полевской	Полевской, газопровод от места врезки в сущ. газ-д Ф76 у дома № 4 по ул. Белинского до крана на вводе у дома № 32 по ул. Пушкина	270,74
6	Газоснабжение ж/д № 34 ул. Пушкина, г. Полевской	Полевской, газопровод от места врезки в сущ. подземный газопровод н/д по ул. Челюскинцев до крана на вводе ж/д № 34 по ул. Пушкина	147,70
7	Газопровод низкого давления к ж/д № 17-19 по ул. Челюскинцев и ж/д № 1, 2 по ул. Шевченко	Полевской, газопровод к ж/д № 17-19 по ул. Челюскинцев и № 1, 2 по ул. Шевченко	15,25
8	Газопровод низкого давления по ул. Шевченко, ул. Челюскинцев	Полевской, газопровод от ИФС ДУ50 до заглушек на г-де у д. 19 ул. Челюскинцев, д. 2, 13 ул. Шевченко	338,00
9	Газоснабжение жилых домов по ул. Нагорная, Школьная в с. Курганово	г. Полевской, с. Курганово, газопровод высокого давления от места врезки в существующий газопровод до шкафного ГРП	217,90
10	Газоснабжение жилых домов по ул. Нагорная, Школьная в с. Курганово	г. Полевской, с. Курганово, от шкафного ГРП до заглушек на газопроводе у домов № 43, 21, 28а по ул. Нагорной, у домов № 18, 23 по ул. Школьная	1854,80
11	Газопровод низкого давления по ул. Парниковая, Кленовая в с. Курганово	г. Полевской, с. Курганово, от врезки в газопровод по ул. Нагорной до заглушек на газопроводе у домов № 18, 19, 25а ул. Кленовая, дом № 12, 17 ул. Парниковая	677,80
12	Газоснабжение жилого дома № 17а по ул. Школьная в с. Курганово	г. Полевской, с. Курганово, от места врезки в газопровод Ф57мм до заглушки у дома № 17а по ул. Школьная	85,50
13	Газоснабжение жилых домов № 51, 52, 53, 54, 55 по ул. Школьная в с. Курганово	г. Полевской, с. Курганово, от места врезки в существующий газопровод Ф159 мм до заглушки у дома № 55 по ул. Школьная	185,00
14	Газопровод по ул. Северной от дома № 2, от дома № 21а, на газопровод на опоры	г. Полевской, от места врезки в существующий подземный газопровод низкого давления у дома № 2 по ул. Северная до ж/д по ул. Северная, Средняя, Верхняя	951,00
15	Газопровод по ул. Средняя, Дюбровольцев	г. Полевской, закольцовка газопроводов ул. Сталеваров – Меркулова от точки врезки в существующий надземный газопровод Ф108 по ул. Средняя в районе дома № 11а	479,00
16	Надземный газопровод по ул. Хмелинина № 62 (магазин)	г. Полевской, от места врезки в существующий газопровод низкого давления Ф89 в районе ж/д № 51 по ул. Хмелинина до крана на вводе дома № 62 (магазин)	93,00
17	Газопровод низкого давления по ул. Мичурина, 17	г. Полевской, надземный газопровод низкого давления на опорах от места врезки в газопровод у дома № 20 по ул. Достоевского до заглушки на газопроводе у дома № 17 ул. Мичурина	120,00
18	Газоснабжение жилого дома № 15 по ул. Мичурина	г. Полевской, от точки врезки в существующий надземный газопровод Ф57 в районе ж/д № 17 по ул. Мичурина до ввода к ж/д № 15	51,50
19	Газопровод низкого давления к домам № 20, 18, 16/1, 16/2, 14 ул. Достоевского	г. Полевской, от места врезки в существующий газопровод по ул. Сталеваров до заглушки у д. № 14 ул. Достоевского	153,26
20	Газопровод по ул. Дружбы	г. Полевской, от места врезки в существующий подземный газопровод по ул. Матросова до задвижки на выходе из земли у д. № 23 по ул. Дружбы	20,25
21	Надземный газопровод низкого давления по ул. Дружбы	г. Полевской, от выхода из земли в районе дома № 23 по ул. Дружбы до заглушек на газопроводе у д. № 23, № 1 по ул. Дружбы	270,50
22	Газопровод низкого давления по ул. Кутузова	г. Полевской, от места врезки в существующий газопровод по ул. Победы до заглушки на газопроводе ж/д № 27	405,50
23	Газопровод низкого давления по ул. Литейщиков	г. Полевской, от места врезки в существующий подземный газопровод низкого давления Ф 159 по ул. Октябрьской до заглушек на газопроводе у домов № 10, 27, 30 по ул. Литейщиков	573,60
24	Газопровод низкого давления на опорах по ул. Бобошина	г. Полевской, от места врезки в существующий надземный газопровод Ф 76 мм по ул. Свободы до заглушек на газопроводе по ул. Бобошина, ул. Школьная	420,50

25	Газопровод низкого давления по ул. Крупской	г. Полевской, от места врезки в существующий подземный газопровод Ф 89мм по ул. Победы до заглушки у дома № 60 по ул. К.Маркса	254,41	48	Газоснабжение жилого дома № 2а по ул.Ленина в п. Красная Горка	г. Полевской, п. К.Горка от места врезки в существующий газопровод Ф57мм в районе ж/д № 2 до крана на вводе дома № 2а по ул. Ленина	54,30
26	Газопровод низкого давления по ул. Островского, Щорса	г. Полевской, от места врезки в существующий подземный газопровод по ул. Матросова до заглушек на газопроводе у домов № 1, 10, 13, 14 по ул. Островского и домов № 3, 9 по ул. Щорса	407,13	49	Газоснабжение жилого дома № 3 ул.Озёрная в п. Красная Горка, г. Полевской	г. Полевской, п. К.Горка, от места врезки в существующий газопровод Ф57 до крана на вводе в ж/д № 3 по ул. Озерная в п. Красная Горка	15,25
27	Газопровод низкого давления по ул. Нагорная, Октябрьская	г. Полевской, газопровод по ул. Нагорная от места врезки в существующий подземный газопровод Ф89 по ул. Ст. Разина до заглушек на газопроводе у д. № 1, 25, 24 по ул. Нагорная и ж/д № 23 по ул. Октябрьская, до места врезки в существующий надземный газопровод ф57 по ул. Литейщиков	800,50	50	Газоснабжение жилых домов №№ 2, 4, 6, 6А, 6Б, 8, 10, 12, 12А, 14, 16, 32, 34, 36 кв.1, 2 по ул.Ленина в п.Красная Горка	г. Полевской, п. К.Горка, ввод к ж/домам 2, 4, 6, 6-а, 6-б, 8, 10, 12, 12-а, 14, 16, 32, 34, 36(1, 2) по ул. Ленина	76,70
28	Газопровод низкого давления на опорах по ул. Революционной	г. Полевской, от места врезки в существующий надземный газопровод по ул. Свободы до заглушек на газопроводе по ул. Революционной у ж/д № 1, 2, 33, 37, 77, 86	2084,70	51	Газопровод низкого давления по ул. Ленина (нечетная сторона), ул. Рябиновая д. № 3, 5а в п. Красная Горка	г. Полевской, п. К.Горка, от точки врезки в подземный газопровод в районе д. № 45 по ул. Ленина до заглушки у д. № 5а по ул.Рябиновая	860,15
29	Газопровод низкого давления по ул. Карла Маркса	г. Полевской, газопровод по ул. К.Маркса от места врезки в существующий подземный газопровод по ул. Тургенева до дома № 60 по ул. К. Маркса	246,50	52	Газоснабжение домов №1а,1г,5,7,11,13,15,17,19,21,23а,33,35,39,43 ул. Ленина	пос. Красная Горка от места врезки в существующий надземный газопровод низкого давления до вводов в дома №№ 1-а,1-г,5,7,9-а,11,13,15,17,19,21,23-а,33,35,39,43 по ул.Ленина	57,90
30	Газопровод низкого давления по ул. Крупской	г. Полевской, газопровод по ул. Крупской от места врезки в существующий подземный газопровод по ул. Фурманова (Крупской № 64) до заглушки у ж/д № 52 по ул. Белинского; от точки врезки в существующий подземный газопровод по ул. Фурманова (Фурманова № 35) до заглушки на газопроводе у дома № 54 ул. Белинского	510,00	53	Газоснабжение дома № 98 ул.3.Космодемьянской г.Полевской	г. Полевской, от места врезки в существующий газопровод у дома № 92 до крана на вводе дома № 98 по ул.3.Космодемьянской	58,00
31	Газопровод низкого давления по ул. Луначарского	г. Полевской, газопровод по ул. Луначарского от места врезки в существующий подземный газопровод по ул. Победы у дома № 42 до заглушки у дома № 12 по ул. Луначарского; от места врезки в существующий надземный газопровод у дома № 48 по ул. К.Маркса до заглушки у дома № 44 ул. Победы	466,00	54	Газоснабжение жилого дома № 62 по ул. Листопрокатчиков	г. Полевской, от места врезки в существующий надземный газопровод Ф 57 в районе ж/д № 94 по ул. 3.Космодемьянской до крана на вводе жилого дома № 62 по ул.Листопрокатчиков.	77,36
32	Газопровод н/д по ул. Луначарского, газоснабжение домов № 29,30,31,32,33,34,36,38,39,40,41,42,43,44,48,50,52,54,56,60, ул. Белинского 37,38,39,40	г. Полевской, газопровод по ул. Луначарского от места врезки в существующий подземный газопровод по ул. Победы у домов № 47, № 49 до заглушек у домов № 37, № 39 по ул. Белинского; от места врезки в существующий газопровод у дома № 62 по ул. Луначарского до заглушки у дома № 38 по ул. Белинского; ввода к домам № 29, 30, 31, 32, 33, 34, 36, 38, 40, 41, 42, 43, 44, 48, 50, 52, 54, 56, 60 по ул. Луначарского к домам № 37, 38, 39, 40 по ул. Белинского	752,00	55	Газоснабжение жилых домов по ул. 1 Мая, ул.Лесная в	г. Полевской, с. Курганово, от места врезки г-д 89 мм у д.6 до заглушки на г-де 89 мм у д.12 по ул.1 Мая, до заглушек на г-де у д.3, 9, 13 по ул.Лесной	510,00
33	Газоснабжение дома № 9а ул.Ленина, пос.Красная Горка, г.Полевской	пос.Красная Горка от места врезки в существующий надземный газопровод низкого давления до ввода в дом № 9а по ул.Ленина	4,30	56	Расширение сети газоснабжения ул.Калинина п.Станционный-Полевской	г. Полевской, п. Ст.Полевской, от места врезки в существующий газопровод низкого давления Ф89 до заглушек у домов по ул. Калинина	593,00
34	Газоснабжение жилого дома № 11 по ул. Угловая	г. Полевской, от места врезки в существующий газопровод Ф57мм до крана на вводе у дома № 11 по ул. Угловая	136,10	57	Надземный газопровод по ул.Правобережная, д.23, 23-а	г. Полевской, п.Станционный – Полевской, от точки врезки в ранее построенный газопровод у дома № 15 до заглушки на газопроводе у дома № 23	222,00
35	Газоснабжение жилого дома по адресу: г. Полевской, ул.Декабристов, 36	г. Полевской, от точки врезки в существующий надземный газопровод н/д ф 108 мм в районе ГРПШ по ул.Декабристов до крана на вводе ж/д № 36 по ул.Декабристов	245,20	58	Газоснабжение жилого дома по адресу: г.Полевской, п.Ст.Полевской, ул.Калинина, 1	г. Полевской, п. Ст.Полевской, от места врезки в сущ. газ-д Ф89 до крана на вводе к ж/д № 1 по ул. Калинина	34,00
36	Газоснабжение ж/д № 20 по ул. Комсомольская	г. Полевской, от места врезки в сущ. газопровод ф57 до крана на вводе в дом № 20 по ул.Комсомольская	45,00	59	Газоснабжение жилого дома № 21,23 ул. Калинина п.Станционный-Полевской	п.Ст. Полевской от места врезки в существующий газопровод Ф89 до вводов в жилые дома №21,23 по ул.Калинина	123,10
37	Газоснабжение жилого дома № 22 по ул.Комсомольская	г. Полевской, от места врезки в существующий газопровод ф57 у дома № 21 до крана на вводе в дом № 22 по ул.Комсомольская	44,00	60	Газоснабжение жилого дома № 32 по ул.Центральная д.Раскуиха	г. Полевской, д.Раскуиха, от места врезки в существующий газопровод до крана на вводе ж/д № 32 по ул. Центральная	5,00
38	Подводящий наружный газопровод жилых домов по адресам: с. Раскуиха, ул. Центральная № 19-А, 23-А, 23-Б	г. Полевской, д. Раскуиха, от места врезки в существующий надземный газопровод в районе ж/д № 19 до кранов на вводе ж/д № 19-А, 23-А, 23-Б. ул.Центральная	290,00	61	Газоснабжение жилого дома № 35г в д.Раскуиха	г. Полевской, д.Раскуиха, от места врезки в существующий надземный газ-д н/д Ф 76 мм до крана на вводе ж/д № 35 г в д.Раскуиха	117,00
39	Газоснабжение жилого дома по адресу: г.Полевской, д.Раскуиха, д.№ 50	г. Полевской, д. Раскуиха, от точки врезки в существующий надземный газопровод Ф57 до крана на вводе жилого дома № 50	151,85	62	Газификация жилого дома по адресу: с.Раскуиха, жилой дом № 58	г. Полевской, д.Раскуиха, точка врезки от существующего надземного газопровода до крана на вводе жилого дома № 58	6,00
40	Газоснабжение жилого дома по адресу: г.Полевской, д.Раскуиха, д.№ 48	г. Полевской, д. Раскуиха, точка врезки в существующий надземный газопровод н/д до крана на вводе в ж/д № 48 в д.Раскуиха	1,30	63	Газоснабжение жилого дома № 46 по ул.Центральная в д.Раскуиха	г. Полевской, д.Раскуиха, от места в существующий газопровод Ф 57 до крана на вводе ж/д № 46 ул. Центральная	24,50
41	Газоснабжение жилых домов № 25 А, 25 Б ул.Центральная д.Раскуиха	г. Полевской, д. Раскуиха, от точки врезки в существующий надземный газопровод Ф108 в районе дома № 30 до крана на вводе дома № 25 А	149,60	64	Наружный газопровод г.Полевской д.Раскуиха ул.Новая 2	г. Полевской, д.Раскуиха, от места врезки в сущ. газ-д ф57 до крана на вводе в дом № 2 по ул.Новая	32,20
42	Газоснабжение жилого дома № 25Б по ул.Центральная, д.Раскуиха	г. Полевской, д. Раскуиха, от точки врезки в существующий надземный газопровод Ду 76 у дома № 25 А до крана Ду 25 у дома № 25 Б	128,30	65	Газоснабжение жилого дома № 3 по ул.Новая	г. Полевской, д.Раскуиха, от места врезки в сущ. надземный газ-д ф57 до крана на вводе в ж/дом № 3 по ул.Новая	3,00
43	Газоснабжение жилых домов № 25А, ул.Центральная, д.Раскуиха	г. Полевской, д. Раскуиха, от точки врезки в существующий надземный газопровод до крана на вводе д.25А ул. Центральная	4,20	66	Газоснабжение жилого дома по адресу: г.Полевской, д.Раскуиха, ул. Новая, 5.	г. Полевской, д.Раскуиха, от места врезки в существующий надземный газопровод Ф 57 до крана на вводе ж/д № 5 ул. Новая	12,00
44	Газоснабжение жилого дома № 20, д. Раскуиха	г. Полевской, д. Раскуиха, от точки врезки в существующий надземный газопровод Ф57 до крана на вводе жилого дома № 20	136,40	67	Газоснабжение жилого дома № 6 по ул. Новая в д. Раскуиха	г. Полевской, д.Раскуиха, от места врезки в сущ. газ-д ф57 до крана на вводе в дом № 6 по ул.Новая	13,20
45	Газоснабжение жилых домов по ул.Ленина (четная сторона) в пос. Красная Горка г. Полевской	г. Полевской, п. К.Горка, от места врезки в существующий подземный газопровод н/д до заглушки на газопроводе у дома № 2 по ул.Ленина	412,15	68	Газификация жилого дома по адресу: с.Раскуиха ул. Новая - 12	г. Полевской, д.Раскуиха, от места врезки в существующий надземный газопровод низкого давления до крана на вводе жилого дома № 12 ул. Новая	22,00
46	Газоснабжение жилого дома по адресу: г.Полевской, п.Кр. Горка, ул. Озёрная, 5	г. Полевской, п. К.Горка, от места врезки в существующий надземный газопровод Ф 57 в районе дома № 14 по ул. Ленина до заглушки Ф50 у дома № 5 по ул. Озёрная	404,00	69	Газоснабжение жилого дома по адресу: г.Полевской, д. Раскуиха, № 2	г. Полевской, д.Раскуиха, от места врезки в существующий надземный газопровод Ф57 в районе ж/д № 4 до крана на вводе ж/д № 2	57,40
47	Газоснабжение жилого дома № 2Б по ул.Ленина в п.Красная Горка	г. Полевской, п. К.Горка, от места врезки в существующий надземный газопровод Ф57мм у дома № 2А до ввода в жилой дом № 2Б по ул. Ленина	74,00	70	Газоснабжение жилого дома № 8 по ул.Новая	г. Полевской, д. Раскуиха, от места врезки в сущ. газ-д ф57 до крана на вводе в дом № 8 по ул.Новая	17,00
				71	Газоснабжение жилого дома по адресу: г.Полевской, д.Раскуиха, № 2-г.	г. Полевской, д.Раскуиха, от места врезки в существующий надземный газопровод Ф 57 мм до крана на вводе ж/д № 2-г.	8,50
				72	Газоснабжение жилого дома № 5А по ул.Центральная с.Раскуиха	г. Полевской, д.Раскуиха, от места врезки в существующий надземный газопровод в районе ж/д № 4а до крана на вводе ж/д № 5а по ул.Центральная	55,50
				73	Газоснабжение жилого дома по адресу: г.Полевской, д.Раскуиха, №2- А	г. Полевской, д.Раскуиха, от места врезки в существующий надземный газопровод в районе ж/д № 2 до крана на вводе жилого дома 2а	87,20
				74	Газоснабжение жилого дома № 72 в д.Раскуиха	г. Полевской, д.Раскуиха, от места врезки в существующий надземный газопровод в районе ж/д № 49б до крана на вводе ж/д № 72 ул. Центральная	53,00
				75	Газоснабжение жилого дома № 1 по ул. Новая д. Раскуиха	г. Полевской, д.Раскуиха, от места врезки в существующий надземный газопровод низкого давления Ф 57 до крана на вводе ж/д № 1 по ул. Новая	28,50
				76	Уличные газовые сети (правая часть) д.Раскуиха	г. Полевской, д.Раскуиха, от точки врезки в существующий надземный газопровод низкого давления Ф 108 до заглушки у ж/д № 49 по ул. Жукова	1123,00
				77	Газоснабжение дома, бани по ул.Рябиновой,№ 3 пос.Красная Горка, г.Полевской	пос.Красная Горка от места врезки в существующий надземный газопровод низкого давления до крана на вводе в дом № 3 по ул.Рябиновая	16,50

78	Газоснабжение дома № 5а ул. Рябиновая, пос.Красная Горка, г.Полевской	пос.Красная Горка от места врезки в существующий надземный газопровод низкого давления до крана на вводе жилого дома № 5а по ул.Рябиновая	4,30
----	---	---	------

**ГЛАВА ПОЛЕВСКОГО ГОРОДСКОГО ОКРУГА
ПОСТАНОВЛЕНИЕ**

от 26.06.2017 № 1303

Об утверждении проекта планировки и межевания территории линейного объекта «Газопровод высокого давления до границы земельного участка производственной базы по адресу: Свердловская область, город Полевской, улица Володарского, 103а»

Рассмотрев проект планировки и межевания территории линейного объекта «Газопровод высокого давления до границы земельного участка производственной базы по адресу: Свердловская область, город Полевской, улица Володарского, 103а», выполненный акционерным обществом «ГАЗЭКС» в 2017 году, в соответствии со статьями 41, 42, 43, 45 и 46 Градостроительного кодекса Российской Федерации, статьей 16 Федерального закона от 06 октября 2003 года № 131-ФЗ «Об общих принципах организации местного самоуправления в Российской Федерации», Генеральным планом Полевского городского округа, утвержденным решением Думы Полевского городского округа от 04.12.2012 № 601, Правилами землепользования и застройки Полевского городского округа, утвержденными решением Думы Полевского городского округа от 16.12.2016 № 600, на основании постановления Главы Полевского городского округа от 14.06.2016 № 916 «О подготовке проекта планировки и проекта межевания территории линейного объекта «Газопровод высокого давления до границы земельного участка производственной базы по адресу: Свердловская область, город Полевской, улица Володарского, 103а», заключения публичных слушаний от 06 июня 2017 года

ПОСТАНОВЛЯЮ:

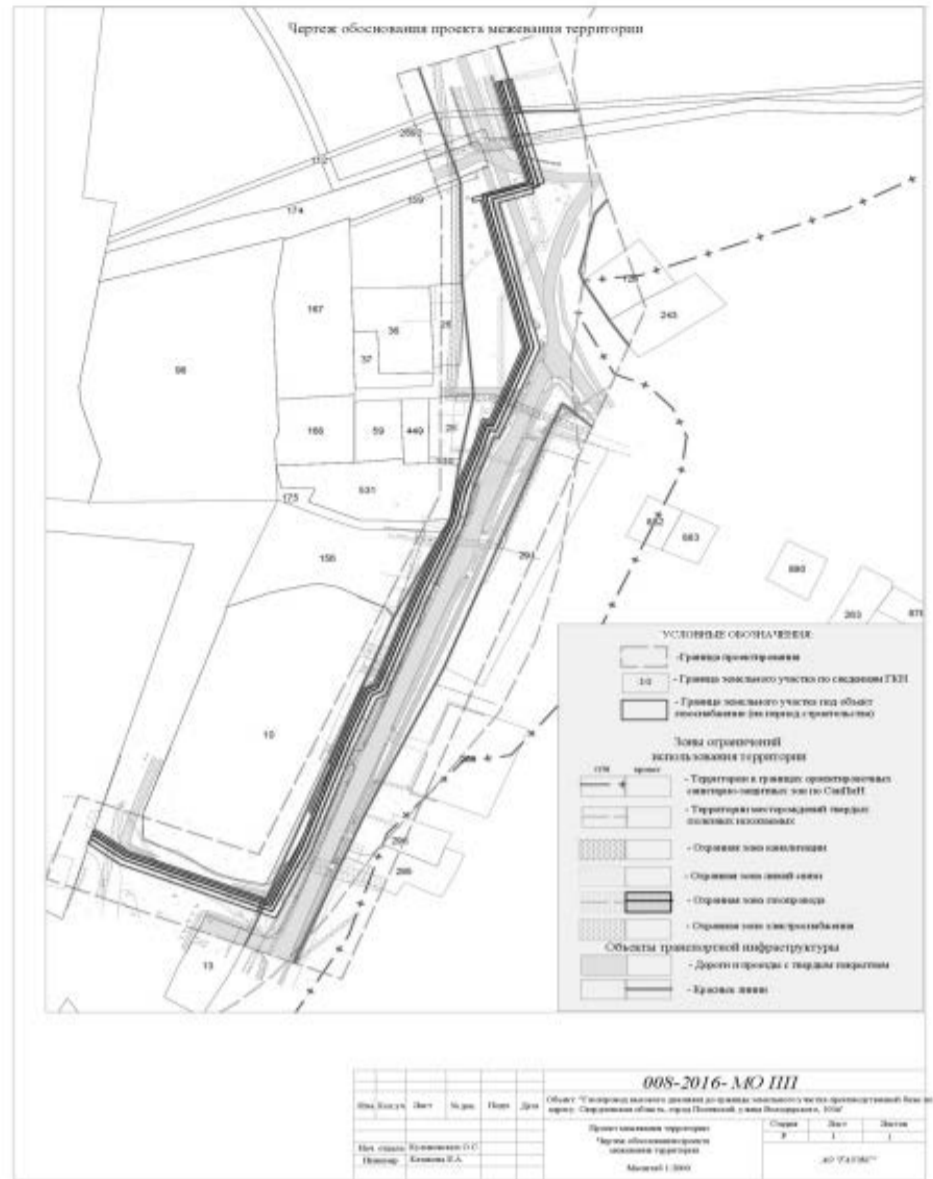
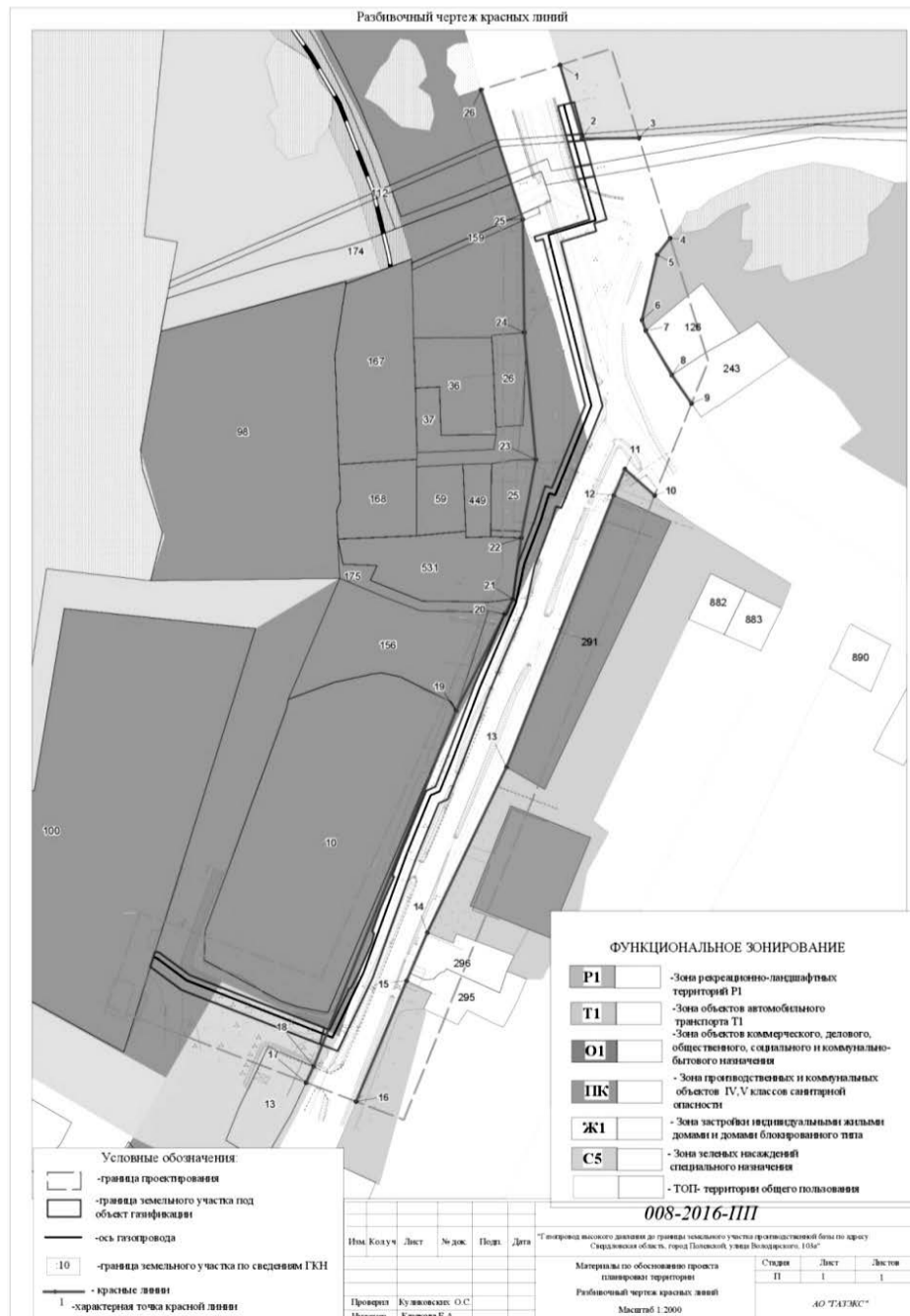
1. Утвердить проект планировки и межевания территории линейного объекта «Газопровод высокого давления до границы земельного участка производственной базы по адресу: Свердловская область, город Полевской, улица Володарского, 103а», выполненный акционерным обществом «ГАЗЭКС» в 2017 году (прилагается).
2. Контроль за исполнением настоящего постановления возложить на первого заместителя Главы Администрации Полевского городского округа Коробейникова Д.П.
3. Опубликовать настоящее постановление в газете «Диалог» и разместить на официальном сайте Администрации Полевского городского округа в сети «Интернет» (<http://polevsk.midural.ru>).

И.о. Главы Полевского городского округа П.В. Казаков

УТВЕРЖДЕН

постановлением Главы Полевского городского округа от 26.06.2017 № 1303 «Об утверждении проекта планировки и межевания территории линейного объекта «Газопровод высокого давления до границы земельного участка производственной базы по адресу: Свердловская область, город Полевской, улица Володарского, 103а»

Проект планировки и межевания территории линейного объекта «Газопровод высокого давления до границы земельного участка производственной базы по адресу: Свердловская область, город Полевской, улица Володарского, 103а»



АКЦИОНЕРНОЕ ОБЩЕСТВО «ГАЗЭКС»
(АО «ГАЗЭКС»)
Почтовый адрес: ул. Фрунзе, д.100, корп. А, г. Екатеринбург, 620144; Юридический адрес: ул. Мусоргского, д.4, г. Каменск-Уральский, Свердловская обл., 623400; тел. 8(343) 266 94 96, факс 8(343) 272 36 52, www.gazeks.com, ugs@gazeks.com; ОКПО 03302492, ОГРН 1036600620440, ИНН 6612001379/КПП 660850001

**Градостроительная документация
Территории муниципального образования
Полевского городского округа**

**Проект
планировки и межевания территории линейного объекта**

Объект: «Газопровод высокого давления до границы земельного участка производственной базы по адресу: Свердловская область, город Полевской, улица Володарского, 103а»

**ОСНОВНАЯ ЧАСТЬ
ТОМ 1
Проект планировки территории
Материалы по обоснованию проекта планировки территории**

Екатеринбург – 2017г.

АКЦИОНЕРНОЕ ОБЩЕСТВО «ГАЗЭКС»
(АО «ГАЗЭКС»)

Почтовый адрес: ул. Фрунзе, д.100, корп. А, г. Екатеринбург, 620144; Юридический адрес: ул. Мусоргского, д.4, г. Каменск-Уральский, Свердловская обл., 623400; тел. 8(343) 266 94 96, факс 8(343) 272 36 52, www.gazeks.com, ugs@gazeks.com; ОКПО 03302492, ОГРН 1036600620440, ИНН 6612001379/КПП 660850001

Экз. № _____

**Градостроительная документация
Территории муниципального образования
Полевского городского округа**

**Проект
планировки и межевания территории линейного объекта**

Объект: «Газопровод высокого давления до границы земельного участка производственной базы по адресу: Свердловская область, город Полевской, улица Володарского, 103а»

**ОСНОВНАЯ ЧАСТЬ
ТОМ 1
Проект планировки территории
Материалы по обоснованию проекта планировки территории**

*Заместитель генерального директора по
строительству и инвестициям
Нач. кадастровой службы
Кадастровый инженер*

*Д.А. Украинский
О.С. Куликовских
Е.А. Казакова*

Екатеринбург – 2017г

Состав проекта

№ п/п	Наименование	Масштаб
1	2	3
ТОМ 1		
1. «Основная часть – Проект планировки территории»		
Текстовые материалы:		
1	Пояснительная записка	1
1.1.	Положение о характеристиках планируемого развития территории и размещении объектов капитального строительства	1
1.2.	Последовательность осуществления мероприятий	6
Графические материалы:		
1	Чертеж планировки территории	1:500
2. «Материалы по обоснованию проекта планировки»		
Текстовые материалы:		
2.1	Обоснование определения границ зон планируемого размещения объекта капитального строительства	6
2.2	Краткая физико-географическая характеристика района работ	8
2.3.	Современное использование территории	9
2.3.	Транспортная инфраструктура	10
2.4	Зона охраны объектов культурного наследия	10
2.4.	Вертикальная планировка и инженерная подготовка территории линейного объекта	10
2.5.	Мероприятия по защите территории от чрезвычайных ситуаций природного и техногенного характера, мероприятия по гражданской обороне и обеспечению пожарной безопасности в случае, если на территории расположены или предусмотрены данным проектом планировки опасные объекты.	10
2.6.	Осуществление мероприятий по охране окружающей среды, включая описание современного и прогнозируемого состояния окружающей среды планируемой территории.	12
2.7.	Основные технико-экономические показатели проекта планировки территории	14
Графические материалы:		
1	Схема расположения элемента планировочной структуры	1:5000
2	План современного использования территории	1:2000
3	Схема организации транспорта и уличной дорожной сети	1:2000
4	Схема размещения инженерных сетей и сооружений	1:1000
5	Схема границ зон с особыми условиями использования территории	1:2000
6	Схема вертикальной планировки и инженерной подготовки территории	1:2000
7	Разбивочный чертеж красных линий	1:2000
ТОМ 2		
«Основная часть – Проект межевания территории»		
Текстовые материалы:		
1	Нормативная документация, используемая при разработке проекта межевания территории	1
2	Положение о размещении линейного объекта	1
2.1	Цели и задачи проекта межевания территории	1
2.2	Существующее положение	2
2.3	Обоснование проектных решений по формированию земельных участков, в том числе расчет нормативной площади формируемых земельных участков	3
2.4	Технико-экономические показатели проекта межевания территории	6
Графические материалы:		
1	Чертеж межевания территории	1:2000
2	Чертеж полосы отвода под охранную зону	1:2000
«Материалы по обоснованию проекта межевания». Графические материалы.		
	Чертеж обоснования проекта межевания территории	1:2000

Введение

Проект планировки территории разработан в целях обеспечения устойчивого развития территории в границах проектирования, установление границ земельных участков, предназначенных для строительства и размещения линейного объекта газоснабжения, являющегося составным элементом структуры планировки территории, для обеспечения территории бесперебойной подачей газа. Проект планировки и межевания территории выполнен на основании документов:

- Градостроительным кодексом Российской Федерации от 29.12.2004 г. № 190-ФЗ;
 - Земельным кодексом Российской Федерации от 25 октября 2001 г. № 136-ФЗ;
 - СП 42.13330.2011 «Градостроительство. Планировка и застройка городских и сельских поселений» актуализированная редакция СНиП 2.07.01-89*;
 - СП 42-101-2003 «Общие положения по проектированию и строительству газораспределительных систем из металлических и полиэтиленовых труб»;
 - Постановлением Правительства РФ от 20.11.2000 № 878 «Правила охраны газораспределительных сетей»
 - Решения №601 от 04.12.2012г. Думы Полевского городского округ четвертого созыва об утверждении Генерального плана Полевского городского округа;
 - СНиП 11-04-2003 «Инструкция о порядке разработки, согласования, экспертизы и утверждения градостроительной документации» в части не противоречащей Градостроительному кодексу РФ;
 - Постановление Администрации города №916 от 14.06.2016г. «Газопровод высокого давления до границы земельного участка производственной базы по адресу: Свердловская область, город Полевской, улица Володарского, 103а»
 - Правила землепользования и застройки г. Полевской, утверждены решением Думы городского округа Полевской от 16.12.2012 № 600
 - Топографическая основа масштаба 1:500.
- По содержанию отвечает требованиям статей 42, 43 Градостроительного кодекса Российской Федерации.

1.1 Положение о характеристиках планируемого развития территории и размещении объектов капитального строительства**Обоснование причины внесения линейного объекта в генеральный план:**

1. Новое строительство линейных объектов обусловлено подключением объектов капитального строительства абонентов к существующим сетям газораспределения, на основании правил под-

ключения (технологического присоединения) объектов капитального строительства к сетям газораспределения.

2. Обеспечение нормативного уровня надёжности поставок природного газа существующим потребителям и возможность подключения к системе газоснабжения новых потребителей.

3. Снижение давления газа и обеспечение подачи заданного количества газа с поддержанием рабочего давления в соответствии с договором между газоснабжающей организацией и потребителем.

4. Улучшение надежности работы систем газоснабжения, соблюдение норм экологической безопасности и сведение к минимуму вредного воздействия на окружающую среду. Проектируемый линейный объект предназначен для стабильной работы существующих сетей города Полевской и газоснабжения рассматриваемой проектом территории.

Месторасположение

В административном отношении район работ расположен на территории Полевского городского округа Свердловской области.

проектируемая площадка расположена в центральной части города Полевского, вдоль улицы Володарского.

Площадь проектирования составляет **6,7 га**

Планируемый объект расположен на территории сложившейся городской застройки, вне ограничений природоохранного характера: земель лесного фонда, особо охраняемых природных территорий, водоохранных зон поверхностных водных объектов. Объекты социальной сферы и историко-культурного наследия отсутствуют.

Участок работ расположен в следующих функциональных зонах:

-ПК -Зона производственных и коммунальных объектов IV и V классов санитарной опасности
 -О-1 - Зона объектов общественного, делового, коммерческого, социального и коммунально-бытового назначения

-Ж-1-Зона застройки индивидуальными жилыми домами и домами усадебного типа

- С5- Зона зеленых насаждений специального назначения

- Т1-Зона объектов автомобильного транспорта

- Территории общего пользования.

Характеристики планируемого развития территории в границах проектирования и характеристики планируемых к размещению инженерных сетей и сооружений

Таблица 1

Наименование зоны	Площадь зоны, га	Параметры объектов	
		Ед. изм.	Показатель
Зона производственных и коммунальных объектов IV и V классов санитарной опасности (ПК)	2.3		
Газопровод высокого давления II категории		м	197.2
Зона объектов общественного, делового, коммерческого, социального и коммунально-бытового назначения (О-1)	0.4		
Газопровод высокого давления II категории		м	-
Зона застройки индивидуальными жилыми домами и домами усадебного типа (Ж-1)	0.3		
Газопровод высокого давления II категории		м	-
- Зона зеленых насаждений специального назначения (С5)	0.6		
Газопровод высокого давления II категории		м	-
-Зона объектов автомобильного транспорта Т1	0.3		
Газопровод высокого давления II категории		м	80.0
Территории общего пользования	2.8		
Газопровод высокого давления II категории		м	491.92
Всего:	6,7		769.0

Основные параметры полосы отвода

Земельные участки, предоставляемые для размещения газопровода, выделяются в краткосрочное использование на период строительства и представляют собой территорию вдоль запроектированной трассы, необходимую для выполнения комплекса подготовительных, земляных и строительных-монтажных работ, ограниченную условными линиями, проведенными параллельно оси газопровода.

Ширина полосы отвода под строительство подземного газопровода: до 10м

Площадь полосы отвода составляет: 7746 м²

В дальнейшем для газораспределительных сетей устанавливаются охранные зоны:

- вдоль трассы подземного полиэтиленового газопровода при использовании медного провода для обозначения трассы газопровода в виде территории, ограниченной условными линиями, проходящими на расстоянии 3 метров от газопровода со стороны провода и 2 метров - с противоположной стороны;

- вдоль трассы подземного стального газопроводов по 2 м в каждую сторону от газопровода.

Трассировка объекта капитального строительства

Система газоснабжения решена исходя из условий местоположения источника газоснабжения и расположения потребителей газа.

Данным проектом предусматривается строительство подземного газопровода высокого давления II категории к котельной производственной базы (потребление природного газа в объеме – 412 м³/ч).

Точка присоединения – действующий стальной подземный газопровод высокого давления II категории (Р 0,6 МПа), Ду 400, в районе отвода на ЗАО «Промуголь» г. Полевской.

Прокладка газопровода высокого давления II категории предусматривается подземно из полиэтиленовых труб ПЭ 100 SDR 11 ф63x5,8, и, частично, надземно, из стальных труб ф57x3,5.

Класс опасности опасных производственных объектов (по № 116-ФЗ от 21.06.97 (ред. 02.07.2013) - III класс опасности.

На всем протяжении трассы проложены инженерные коммуникации различного назначения.

При выполнении проекта планировки и межевания объекта газоснабжения были учтены данные проекта на капитальный ремонт автодороги по ул. Володарского разработанный ОАО «Свердловскавтодор». При переходах через автодорогу используется метод прокладки ННБ.

Технико-экономические характеристики:

Таблица 2

Наименование показателей	Ед. изм.	показатели
Категория газопровода		II
Способ прокладки		подземный
Протяженность	пм	769
Рабочее давление	мпа	P=0.6
Диаметр газопровода, материал	мм	ПЭ 100 SDR 11 ф63x5,8; Ст. ф57x3,5

Транспортное обслуживание. Система инженерно-технического обеспечения.

На территории проекта планировки сохраняется существующая улично-дорожная сеть. В границах проекта планировки вдоль улично-дорожной сети, ограниченной красными линиями, парковочные места не предусмотрены.

Место проведения строительных работ по прокладке газопровода предполагает использование

существующей дорожной сети. В том числе для доставки материалов, транспортировки инертных материалов, перевозки грунта. После производства работ по прокладке газопровода предусмотрено полное восстановление дорожного покрытия, водоотводных кюветов и подъездов к домам.

Инженерно-техническое обеспечение прилегающих территорий обеспечивается существующими и перспективными инженерными сетями и сооружениями.

Участок для прокладки проектируемого газопровода свободен от капитальных строений. Мероприятий по сносу, выносу существующих инженерных коммуникаций не требуется. Затраты, связанные со сносом зданий и сооружений, переселением людей, переносом сетей инженерно-технического обеспечения отсутствуют.

При выполнении проекта планировки и межевания объекта газоснабжения были учтены данные проекта на капитальный ремонт автодороги по ул. Володарского разработанный ОАО «Свердловскавтодор». При переходах через автодорогу используется метод прокладки ННБ.

Красные линии

В пределах границ проектирования красные линии не установлены. Назначаются красные линии, координаты которых приведены в таблице 3

Таблица 3

Координаты красных линий		
№ точки	X	Y
1	348 442.23	1 508 379.02
2	348 396.21	1 508 393.19
3	348 395.99	1 508 429.03
4	348 333.49	1 508 449.06
5	348 323.34	1 508 441.09
6	348 283.00	1 508 431.94
7	348 276.43	1 508 434.36
8	348 248.48	1 508 450.92
9	348 230.61	1 508 463.44
10	348 173.91	1 508 440.91
11	348 190.62	1 508 422.10
12	348 174.55	1 508 415.28
13	348 006.91	1 508 349.74
14	347 904.99	1 508 301.14
15	347 875.50	1 508 288.49
16	347 800.94	1 508 257.48
17	347 813.34	1 508 226.15
18	347 823.27	1 508 230.77
19	348 042.61	1 508 317.96
20	348 101.92	1 508 347.77
21	348 111.20	1 508 352.77
22	348 149.06	1 508 357.73
23	348 197.53	1 508 366.31
24	348 276.55	1 508 358.36
25	348 346.79	1 508 356.75
26	348 427.70	1 508 329.80

Сведения о соответствии разработанной документации требованиям законодательства о градостроительной документации.

Документация по планировке территории линейного объекта выполнена на основании документов территориального планирования, правил землепользования и застройки в соответствии с требованиями технических регламентов, нормативов градостроительного проектирования, градостроительных регламентов с учетом границ территории объектов культурного наследия, включенных в единый государственный реестр объектов культурного наследия (памятников истории и культуры) народов Российской Федерации, границ территорий вновь выявленных объектов культурного наследия, границ зон с особыми условиями использования территории.

1.2. Последовательность осуществления мероприятий

Перечень основных мероприятий, необходимых для реализации развития территории, приведен в таблице 4.

Таблица 4

№ п/п	Мероприятие	Очередность	Параметры
1	Развитие инженерно-технического обеспечения территории		
1.1	Развитие системы газоснабжения		
1.1.1.	Корректировка ранее разработанной схемы газоснабжения	2017 год	Согласование и утверждение
1.1.2.	Строительство газопровода высокого давления от существующего газопровода	2017 год	Строительство: 1. Газопровод – 769 м;
1.1.3.	Предусмотреть мероприятия по защите территории от чрезвычайных ситуаций природного и техногенного характера, мероприятия по гражданской обороне и обеспечению пожарной безопасности	2017 год	В т. ч.: 1.Послемонтажное испытание на прочность и герметичность 2. Восстановление нарушенных элементов благоустройства 3. Установление охранной зоны

АКЦИОНЕРНОЕ ОБЩЕСТВО «ГАЗЭКС»
(АО «ГАЗЭКС»)

Почтовый адрес: ул. Фрунзе, д.100, корп. А, г. Екатеринбург, 620144; Юридический адрес: ул. Мусоргского, д.4, г. Каменск-Уральский, Свердловская обл., 623400; тел. 8(343) 266 94 96, факс 8(343) 272 36 52, www.gazeks.com, ugs@gazeks.com; ОКПО 03302492, ОГРН 1036600620440, ИНН 6612001379/КПП 660850001

**Градостроительная документация
Территории муниципального образования
Полевского городского округа**

**Проект
планировки и межевания территории линейного объекта**

Объект: «Газопровод высокого давления до границы земельного участка производственной базы по адресу: Свердловская область, город Полевской, улица Володарского, 103а»

**ОСНОВНАЯ ЧАСТЬ
ТОМ 2
Проект межевания территории
Материалы по обоснованию проекта межевания территории**

Екатеринбург – 2017г.

АКЦИОНЕРНОЕ ОБЩЕСТВО «ГАЗЭКС»
(АО «ГАЗЭКС»)

Почтовый адрес: ул. Фрунзе, д.100, корп. А, г. Екатеринбург, 620144; Юридический адрес: ул. Мусоргского, д.4, г. Каменск-Уральский, Свердловская обл., 623400; тел. 8(343) 266 94 96, факс 8(343) 272 36 52, www.gazeks.com, ugs@gazeks.com; ОКПО 03302492, ОГРН 1036600620440, ИНН 6612001379/КПП 660850001

Экз. № _____

**Градостроительная документация
Территории муниципального образования
Полевского городского округа**

**Проект
планировки и межевания территории линейного объекта**

Объект: «Газопровод высокого давления до границы земельного участка производственной базы по адресу: Свердловская область, город Полевской, улица Володарского, 103а»

**ОСНОВНАЯ ЧАСТЬ
ТОМ 2
Проект межевания территории
Материалы по обоснованию проекта межевания территории**

Заместитель генерального директора по строительству и инвестициям
Нач. кадастровой службы
Кадастровый инженер

Д.А. Украинский
О.С. Куликовских
Е.А. Казакова

Екатеринбург – 2017г.

Состав проекта

№ п/п	Наименование	Масштаб
1	2	3
ТОМ 1		
1. «Основная часть – Проект планировки территории»		
Текстовые материалы:		
1	Пояснительная записка	1
1.1.	Положение о характеристиках планируемого развития территории и размещении объектов капитального строительства	1
1.2.	Последовательность осуществления мероприятий	6
Графические материалы:		
1	Чертеж планировки территории	1:500
2. «Материалы по обоснованию проекта планировки»		
Текстовые материалы:		
2.1	Обоснование определения границ зон планируемого размещения объекта капитального строительства	6
2.2	Краткая физико-географическая характеристика района работ	8
2.3.	Современное использование территории	9
2.3.	Транспортная инфраструктура	10
2.4	Зона охраны объектов культурного наследия	10
2.4.	Вертикальная планировка и инженерная подготовка территории линейного объекта	10
2.5.	Мероприятия по защите территории от чрезвычайных ситуаций природного и техногенного характера, мероприятия по гражданской обороне и обеспечению пожарной безопасности в случае, если на территории расположены или предусмотрены данным проектом планировки опасные объекты.	10
2.6.	Осуществление мероприятий по охране окружающей среды, включая описание современного и прогнозируемого состояния окружающей среды планируемой территории.	12
2.7.	Основные технико – экономические показатели проекта планировки территории	14
Графические материалы:		
1	Схема расположения элемента планировочной структуры	1:5000
2	План современного использования территории	1:2000
3	Схема организации транспорта и уличной дорожной сети	1:2000
4	Схема размещения инженерных сетей и сооружений	1:1000
5	Схема границ зон с особыми условиями использования территории	1:2000
6	Схема вертикальной планировки и инженерной подготовки территории	1:2000
7	Разбивочный чертеж красных линий	1:2000
ТОМ 2		
«Основная часть – Проект межевания территории»		
Текстовые материалы:		
1	Нормативная документация, используемая при разработке проекта межевания территории	1
2	Положение о размещении линейного объекта	1
2.1	Цели и задачи проекта межевания территории	1
2.2	Существующее положение	2
2.3	Обоснование проектных решений по формированию земельных участков, в том числе расчет нормативной площади формируемых земельных участков	3
2.4	Технико-экономические показатели проекта межевания территории	6
Графические материалы:		
1	Чертеж межевания территории	1:2000
«Материалы по обоснованию проекта межевания». Графические материалы.		
1	Чертеж обоснования проекта межевания территории	1:2000

1. Исходно - разрешительная документация для выполнения работ.

Том 2 «Проект межевания территории» подготовлен АО «ГАЗЭКС», согласно материалам инженерно-геодезических, инженерно-геологических изысканий
Проект межевания территории линейного объекта подготовлен в соответствии с требованиями основных действующих законодательных и нормативных документов:
- Градостроительного кодекса Российской Федерации;

- Земельного кодекса Российской Федерации;
- Правила землепользования и застройки г. Полевской, утверждены решением Думы городского округа Полевской от 04.12.2012 № 602
- Документы ГКН:

№	Наименование документов	Реквизиты документа
1	Кадастровая выписка о земельном участке	№99/2016/4906377 от 29.06.2016
2	Кадастровая выписка о земельном участке	№99/2016/4906379 от 29.06.2016
3	Кадастровая выписка о земельном участке	№99/2016/4906547 от 29.06.2016
4	Кадастровая выписка о земельном участке	№99/2016/4906378 от 29.06.2016
5	Кадастровая выписка о земельном участке	№99/2016/4906986 от 29.06.2016
6	Кадастровая выписка о земельном участке	№99/2016/4906713 от 29.06.2016
7	Кадастровый план территории	№66/301/16-256360 от 07.04.2016

2. Положение о размещении линейного объекта

2.1 Цели и задачи проекта межевания территории

Разработка проекта межевания территории осуществляется для определения границ земельных участков необходимых для размещения объекта газоснабжения, а так же определения необходимости отвода земельных участков из ранее сформированных земельных участков и вновь образуемых земельных участков и согласование границ земельных участков необходимых для строительства объекта на период строительства и дальнейшей его эксплуатации.

Подготовка проекта межевания осуществляется применительно застроенным территориям, расположенным в границах элементов планировочной структуры. Объектом формирования проекта межевания и проекта планировки территории является объект местного значения «Газопровод высокого давления до границы земельного участка производственной базы по адресу: Свердловская область, город Полевской, улица Володарского, 103а».

Проект межевания территории линейного объекта, выполненный в составе проекта планировки территории, подготовлен на основании постановления Администрации города №916 от 14.06.2016г. «Газопровод высокого давления до границы земельного участка производственной базы по адресу: Свердловская область, город Полевской, улица Володарского, 103а»

2.2 Существующее положение.

Участок проектируемого строительства расположен в центральной части г. Полевского от ЗАО «Промуголь», вдоль ул. Володарского, вдоль ул. Карла Либкнехта с её пересечением.

С точки зрения хозяйственного освоения и техногенных нагрузок можно выделить наличие на территории изысканий коммуникаций, проездов. Участок объекта газификации пересекает земельные участки с кадастровыми номерами 66:59:0000000:2692, 66:59:0102002:112 поставленными ранее на кадастровый учет.

Перечень сведений участков 3-х лиц с кадастровым номером 66:59:0000000:2692, 66:59:0102002:112 см. табл. 1.

Таблица №1

№ п/п	Категория земель	Местоположение	Сведения о земельном участке		Площадь ЗУ по сведениям ГКУ	Правообладатель
			Кадастровый номер ЗУ	Номер части ЗУ		
1	2	3	4	5	6	7
1	Земли населенных пунктов	Свердловская область, город Полевской, Западный промышленный район, 4/4	66:59:0000000:2692	:2692/чзу1	20617 кв.м.	Муниципальная собственность
2	Земли населенных пунктов	Свердловская область, город Полевской, Западный промышленный район	66:59:0102002:112	:112/чзу1	2803 кв.м.	Муниципальная собственность

2.3. Обоснование проектных решений по формированию земельных участков, в том числе расчет нормативной площади формируемых земельных участков

Проект планировки и межевания территории разработан для установления границ участка под строительство газопровода высокого давления в соответствии с техническими регламентами, устанавливающими требования по обеспечению безопасного использования прилегающих территорий.

Земли под строительство объекта газификации находятся в ведении администрации города Полевской и относятся к землям населенных пунктов. Земельный участок :ЗУ1, предоставляемый для газопровода, выделяется из состава земель муниципальной собственности населенного пункта в краткосрочное пользование на период строительства линейного объекта и представляет собой территорию вдоль запроектированной трассы шириной до 10 м, представляет собой площадь полосы отвода на период строительства с учетом движения строительной техники при строительстве объекта газификации.

Общая протяженность трассы проектируемого газопровода с учетом технологических, технических и строительно-монтажных запасов составляет 794,0 м.

Протяженность трассы в плане составляет 769,0 м.

Общая площадь испрашиваемого земельного участка: 7753 кв.м.,

Из них: - ЗУ1, площадью 7628 кв.м.

- :2692/чзу1, площадью 82 кв.м.

- :112/чзу1, площадью 43 кв.м.

Информация о формируемых (образуемых) земельных участках, расположенных в границах проектирования приведена в таблице 2.

Таблица 2

№ ЗУ	Кадастровый номер квартала	Местоположение	Категория земель	Разрешенное использование	Фактическое использование	Площадь, м²	Землепользователь
1	2	3	4	5	6	7	8
ЗУ1	66:59:0102002	Свердловская область, г.Полевской, район Барановка	Земли населенных пунктов	Коммунальное обслуживание (3.1)*	Улицы, дороги и пр. земли общего пользования	7628	Администрация Полевского ГО
:2692/чзу1,	66:59:0000000	Свердловская область, г.Полевской, район Барановка	Земли населенных пунктов	-	под строительство линии электропередач 10 кВ	82	Администрация Полевского ГО
:112/чзу1,	66:59:0102002	Свердловская область, г.Полевской, район Барановка	Земли населенных пунктов	-	Под объект инженерной инфраструктуры (подземный питьевой водопровод)	43	Администрация Полевского ГО

* Классификатор видов разрешенного использования земельных участков, утвержден Приказом Министерства экономического развития РФ от 01.09.2014 №540

Ведомость координат полосы отвода :ЗУ1 см. табл. 3.

№ ЗУ	Вид разрешенного использования в соответствии с классификатором видов разрешенного использования земельных участков *	Адрес	Категория земельных участков	Площадь кв.м	Координаты	
					X	Y
Перечень образуемых земельных участков					:ЗУ1(1)	
1					347886.93	1508127.96
2					347896.47	1508130.88
3					347895.66	1508133.48
4					347881.30	1508152.62
5					347845.76	1508240.52
6					347870.82	1508252.5
7					347872.00	1508253.97
8					347882.83	1508259.34
9					347893.74	1508264.16
10					347899.34	1508266.37
11					347905.13	1508267.95
12					347906.35	1508266.54
13					347919.28	1508271.10
14					347938.80	1508279.51
15					347940.13	1508280.07
16					347940.72	1508278.8
17					347954.21	1508283.85
18					347955.99	1508284.52
19					347993.06	1508299.62
20					347995.50	1508305.33
21					348014.85	1508312.96
22					348058.21	1508329.19
23					348067.05	1508332.94
24					348101.92	1508347.77
25					348101.91	1508349.02
26					348111.20	1508352.77
27					348128.59	1508355.05
28					348134.14	1508356.26
29					348160.65	1508366.19
30					348181.04	1508372.29
31					348179.80	1508376.44
32					348230.74	1508396.89
33					348334.43	1508369.60
34					348333.06	1508364.90
35					348335.94	1508364.07
36					348338.72	1508373.68
37					348345.91	1508398.58
38					348359.33	1508394.58
39					348371.11	1508391.18
40					348372.70	1508401.43
41					348362.19	1508404.47
42					348348.75	1508408.35
43					348345.87	1508409.19
44					348343.62	1508401.40
45					348338.71	1508402.82
46					348332.35	1508380.80
47					348230.06	1508407.72
48					348167.24	1508382.50
49					348168.22	1508379.21
50					348157.36	1508375.96
51					348131.26	1508366.18
52					348106.74	1508361.00
53					348067.05	1508344.13
54					348054.60	1508338.84
55					348011.24	1508322.61
56					347987.71	1508313.31
57					347985.26	1508307.56
58					347952.33	1508294.15
59					347950.63	1508293.51
60					347935.66	1508287.91
61					347933.91	1508287.25
62					347877.59	1508267.26
63					347832.55	1508245.73
64					347872.26	1508147.51
					:ЗУ1(2)	
65					348394.53	1508384.41
66					348395.09	1508394.97
67					348380.35	1508399.23
68					348378.75	1508388.97
					:ЗУ1(3)	
69					348399.07	1508393.82
70					348398.51	1508383.27
71					348413.73	1508378.87
72					348416.76	1508378.18
73					348419.03	1508388.23
74					348416.29	1508388.85

Ведомость координат поворотных точек границы части земельного участка 66:59:0102002:112 см. табл. 4.

- :112/чзу1, площадью 43 кв.м.

Таблица №4

Обозначение характерных точек границ	Координаты, м	
	X	Y
1	2	3
65	348394.53	1508384.41
70	348398.51	1508383.27
69	348399.07	1508393.82
66	348395.09	1508394.97

Ведомость координат поворотных точек границы части земельного участка 66:59:0000000:2692 см. табл. 5.

- :2692/чзу1, площадью 40 кв.м.

Таблица №5

Обозначение характерных точек границ	Координаты, м	
	X	Y
1	2	3
39	348371.11	1508391.18
68	348378.75	1508388.97
67	348380.35	1508399.23
40	348372.70	1508401.43

Земельный участок :ЗУ2, представляет собой земельный участок под охранную зону газопровода.

- ЗУ2, площадью 3814 кв.м.

Ведомость координат охранной зоны см. табл. 6.

Таблица №6

Обозначение характерных точек границ	Координаты, м	
	X	Y
1	2	3
:ЗУ2		
1	348372.14	1508397.84
2	348343.43	1508406.13
3	348334.85	1508376.43
4	348230.66	1508403.86
5	348171.81	1508380.53
6	348172.87	1508376.75
7	348157.66	1508371.99
8	348132.28	1508362.71
9	348107.80	1508357.55
10	348055.82	1508335.43
11	347990.97	1508311.09
12	347987.97	1508304.60
13	347954.07	1508290.96
14	347879.93	1508264.24
15	347837.33	1508243.52
16	347875.57	1508149.40
17	347890.60	1508129.09
18	347895.51	1508130.59
19	347879.83	1508151.76
20	347843.59	1508241.44
21	347881.80	1508259.60
22	347955.86	1508286.29
23	347992.05	1508300.93
24	347994.83	1508307.02
25	348057.67	1508330.78
26	348109.31	1508352.75
27	348133.68	1508357.89
28	348159.30	1508367.47
29	348178.82	1508373.53
30	348177.66	1508377.51
31	348230.41	1508398.70
32	348338.30	1508370.35
33	348346.85	1508399.94
34	348371.37	1508392.86
35	348379.02	1508390.65
36	348394.62	1508386.14
37	348398.60	1508385.00
38	348414.17	1508380.50
39	348417.18	1508379.93
40	348418.25	1508384.71
41	348415.42	1508385.35
42	348398.88	1508390.13
43	348398.88	1508390.12
44	348394.90	1508391.27
45	348379.79	1508395.63

1.4 Техничко-экономические показатели проекта межевания территории
Основные технико-экономические показатели проекта межевания приведены в таблице 7.

Таблица 7

№ пп	Наименование показателя	Расчетная площадь, м2
1	Площадь проектируемой территории, всего	64424
2	Территории застроенных земельных участков, всего	
	В том числе:	
2.1	территории земельных участков, на которых расположены линейные объекты не образующие элементы планировочной структуры (подъездные железнодорожные линии, внутриквартальные линии электропередач, связи, трубопроводные и другие подобные сооружения)	
2.2	территории земельных участков, на которых расположены линейные объекты образующие элементы планировочной структуры (линии электропередачи, линии связи (в том числе линейно-кабельные сооружения), трубопроводы, автомобильные дороги, железнодорожные линии и другие подобные сооружения)	7753
3	Территории незастроенных земельных участков, всего	
	В том числе:	
3.1	территории земельных участков, планируемых для предоставления Заказчику для строительства объекта	7753
4	Территории земель (по категориям земель), на которых располагается (будет располагаться) линейный объект, всего	7753
	в том числе:	
4.1	земли сельскохозяйственного назначения	
4.2	земли населенных пунктов	7753
4.3.1	земли промышленности, транспорта, связи, радиовещания, телевидения, информатики	
4.3.2	земли для обеспечения космической деятельности	
4.3.3	земли обороны, безопасности	
4.3.4	земли иного специального назначения	
4.4	земли особо охраняемых территорий и объектов	
4.5	земли лесного фонда	
4.6	земли водного фонда	
4.7	земли запаса	
5	Территории земельных участков общего пользования, всего	38099
	в том числе:	
5.1	территории земельных участков внутриквартальных проходов и проездов	
5.2	территории земельных участков зеленых насаждений общего пользования (скверы, сады и т.д.)	
5.3	другие территории земельных участков общего пользования	38099
6	Территории испрашиваемых земельных участков, всего	7753
	в том числе:	
6.1	во временное пользование (на период строительства)	7753
6.2	в постоянное пользование	
Всего:		7753

ФИНАНСОВОЕ УПРАВЛЕНИЕ АДМИНИСТРАЦИИ ПОЛЕВСКОГО ГОРОДСКОГО ОКРУГА

Сведения о результатах плановой проверки соблюдения законодательства о контрактной системе в сфере закупок муниципального бюджетного дошкольного образовательного учреждения Полевского городского округа «Детский сад № 43 общеразвивающего вида»

Финансовым управлением Администрации Полевского городского округа в июне 2017 года проведена плановая выездная проверка муниципального бюджетного дошкольного образовательного учреждения Полевского городского округа «Детский сад № 43 общеразвивающего вида» (далее – Заказчик).

Проверяемый период: с 01.01.2016 по 28.05.2017 года.

В результате проверки установлены нарушения законодательства о контрактной системе: в плане – графике на 2017 год Заказчиком не внесены изменения в план – график при изменении начальной (максимальной) цены контракта.

В документации об электронном аукционе отсутствуют даты начала и окончания срока предоставления разъяснений положений документации, не установлено требование о том, что участник закупки не является офшорной компанией. К участникам закупок установлены требования в нарушение требований Закона о контрактной системе.

В извещении о проведении запроса котировок отсутствует обоснование начальной (максимальной) цены контракта.

При запросе котировок единой комиссией приняты заявки на участие в запросе котировок не соответствующие требованиям, установленным извещением о проведении запроса котировок. Признан победителем запроса котировок участник запроса котировок, подавший заявку на участие в запросе котировок, которая соответствует не всем требованиям, установленным в извещении о проведении запроса котировок.

В муниципальных контактах не предусмотрена ответственность заказчика за неисполнение или ненадлежащее исполнение заказчиком обязательств, предусмотренных контрактом, не установлен размер штрафа в виде фиксированной суммы, определенной в порядке, установленном Правительством Российской Федерации. Не установлен размер штрафа в виде фиксированной суммы и размер пени, определенной в порядке, установленном Правительством Российской Федерации за неисполнение или ненадлежащее исполнение поставщиком (подрядчиком, исполнителем) обязательств, предусмотренных контрактом. Не включено условие о порядке и сроках оплаты товара, работы или услуги. Отсутствует условие о сроках осуществления заказчиком приемки выполненной работы (ее результатов) или оказанной услуги в части соответствия их количеству, объема требованиям, установленным контрактом, а также о порядке и сроках оформления результатов такой приемки.

В реестре контрактов на официальном сайте отсутствуют сведения о заключении контрактов и информация об исполнении контрактов, заключенных и исполненных в 2016 году.

Заказчиком не размещены отчеты об исполнении контрактов в единой информационной системе. И другие нарушения.

Копия акта проверки направлена в прокуратуру города Полевского для рассмотрения дела об административном правонарушении.

Зам. начальника Финансового управления, начальник бюджетного отдела И.Г. Сагина

УПРАВЛЕНИЕ МУНИЦИПАЛЬНЫМ ИМУЩЕСТВОМ ПОЛЕВСКОГО ГОРОДСКОГО ОКРУГА

Извещение о проведении торгов

ОМС Управление муниципальным имуществом ПГО в соответствии с установленными статьей 17.1 Федерального закона от 26 июля 2006 года № 135-ФЗ «О защите конкуренции» особенностями порядка заключения договоров в отношении муниципального имущества, Гражданским кодексом Российской Федерации, сообщает о проведении торгов (в форме аукциона) на право заключения договора аренды объекта нежилого фонда, находящегося в муниципальной собственности Полевского городского округа.

I. Общие положения и сведения о предмете торгов.

1. Организатор торгов – ОМС Управление муниципальным имуществом ПГО, расположенный по адресу: Свердловская обл., г.Полевской, ул.Ленина, 2, 3 этаж, кабинет № 35; Адрес электронной почты организатора аукциона: e-mail: umi.polevskoy@yandex.ru контактные телефоны: (34350)5-32-06; 4-03-74. Начальник Дорогина Евгения Викторовна.

2. Форма торгов – аукцион, открытый по составу участников и открытый по форме подачи предложений о размере ежемесячной арендной платы.

3. Основание проведения торгов – приказ начальника органа местного самоуправления Управление муниципальным имуществом Полевского городского округа от «23» июня 2017 № 119 «О проведении открытого аукциона на право заключения договора аренды объекта нежилого фонда, находящегося в муниципальной собственности Полевского городского округа, расположенного по адресу: Свердловская область, город Полевской, улица Ленина, дом 7, (нежилое помещение №1-4, по поэтажному плану -1 этажа, общей площадью 46,8 кв.м)»

4. Предмет торгов (Лот № 1) Право заключения договора аренды муниципального нежилого помещения № 1-4 (по поэтажному плану -1 этажа), общей площадью 46,8 кв.м., сроком на 5 лет, расположенного в здании жилого назначения, по адресу: **Свердловская область, город Полевской, улица Ленина, дом 7. Целевое назначение нежилого помещения** – под офис, сферу бытовых услуг. Описание и технические характеристики: Год постройки здания 1958. Вход в нежилое помещение общий с жильцами жилого дома, входная дверь в помещение железная; имеется – центральное отопление, горячее, холодное водоснабжение, санузел; имеется - электроснабжение; окна – двойные створчатые; полы – покрыты линолеумом; внутренняя отделка стен – известковая окраска, обои; отделка потолков – известковая окраска. Высота помещений по внутреннему обмеру – 3,00 м.

5. Заявки на участие в аукционе принимаются с 04 июля 2017 года по 01 августа 2017 года до 10-00 час. включительно, в рабочие дни с 09-00 час. до 12-00 час. и с 13-00 час. до 16-00 час. по местному времени по адресу: Свердловская область, город Полевской, улица Ленина, дом 2, каб. № 32.

6. Дата определения участников аукциона (день рассмотрения заявок) - Начало рассмотрения заявок на участие в аукционе 01.08.2017, в 10 часов 00 минут. Окончание рассмотрения заявок на участие в аукционе –07.08.2017 в 14 часов 00 минут по адресу организатора торгов.

7. Дата, время и место проведения аукциона – 10 августа 2017 года в 14-00 час. улица Ленина, дом 2, каб. 33, время местное.

8. Начальный размер ежемесячной арендной платы – 5 000 (Пять тысяч) рублей 00 коп., без учета НДС, без учета коммунальных и административно-хозяйственных расходов.

Величина повышения начального размера ежемесячной арендной платы («Шаг аукциона») 5% – 250 (Двести пятьдесят) рублей.

Задаток 20% от начальной ежемесячной арендной платы – 1 000 (Одна тысяча) рублей 00 коп.

Задаток следует перечислить на счет ОМС Управление муниципальным имуществом ПГО по следующим реквизитам:

Получатель: Финансовое управление Администрации Полевского городского округа

ИНН 6626021174 КПП 662601001

Расчётный счёт : 40302810712405000001 в ПАО «СКБ-Банк» г. Екатеринбург,

Кор/счёт: 3010181080000000756 БИК 046577756

Назначение платежа: (ОМС Управление муниципальным имуществом ПГО л/счёт № 05902230970)

Задаток для участия в аукционе на право заключения договора аренды объекта муниципального нежилого фонда, без НДС (дата проведения аукциона).

Задаток должен поступить не позднее 01 августа 2017 года.

9. Срок, в течение которого организатор аукциона вправе отказаться от проведения аукциона: - 28 июля 2017 года.

10. Место и срок предоставления аукционной документации:

После размещения на официальном сайте торгов извещения о проведении аукциона организатор аукциона на основании заявления любого заинтересованного лица, поданного в письменной форме, в течение двух рабочих дней с даты получения соответствующего заявления предоставляет такому лицу аукционную документацию. Заявления подаются по адресу Организатора аукциона. За получение аукционной документации на бумажном носителе плата не взимается.

Место нахождения, почтовый адрес, номера телефонов аукционной комиссии и иная аналогичная информация о ней: Свердловская область, город Полевской улица Ленина, дом 2, каб. № 32, 3 этаж, тел.4-03-74, ОМС Управление муниципальным имуществом ПГО. Приемная тел. 5-32-06. Документация об аукционе размещена на официальном сайте Российской Федерации в сети «Интернет»: <http://torgi.gov.ru/>, на официальном сайте ОМС Управление муниципальным имуществом ПГО www.umi-pgo.ru.

11. Извещение о проведении открытого аукциона опубликовано в газете «Диалог», размещено на официальном сайте Российской Федерации в сети «Интернет»: <http://torgi.gov.ru/>, на официальном сайте ОМС Управление муниципальным имуществом ПГО www.umi-pgo.ru.

УПРАВЛЕНИЕ МУНИЦИПАЛЬНЫМ ИМУЩЕСТВОМ ПОЛЕВСКОГО ГОРОДСКОГО ОКРУГА

Извещение

ОМС Управление муниципальным имуществом Полевского городского округа в соответствии со статьей 39.18 Земельного кодекса Российской Федерации, извещает крестьянские (фермерские) хозяйства, которые заинтересованы в приобретении прав на земельный участок с кадастровым номером 66:59:0213001:180, общей площадью 160 000 кв.м., с разрешенным использованием: для ведения крестьянского (фермерского) хозяйства.

1) информация о правах крестьянских (фермерских) хозяйств: заинтересованные в предоставлении данного участка крестьянские (фермерские) хозяйства в течение 30 дней со дня опубликования и размещения объявления имеют право подавать заявление о намерении участвовать в аукционе по продаже земельного участка;

2) адрес и способ подачи заявления: ОМС Управление муниципальным имуществом Полевского городского округа: г. Полевской, ул. Ленина, 2 каб. 36, приемные дни: вторник с 09.00 до 12.00, четверг с 9.00 до 12.00. Способ подачи заявлений: письменная форма.

3) Дата окончания приема заявления: 31.07.2017г.

Местоположение земельного участка: **Свердловская область, город Полевской, д.Кенчурка.**

4) Кадастровый номер земельного участка: 66:59:0213001:180, площадь земельного участка: 160 000 кв.м.