

**ГЛАВА МУНИЦИПАЛЬНОГО ОБРАЗОВАНИЯ
КАМЕНСКИЙ ГОРОДСКОЙ ОКРУГ
ПОСТАНОВЛЕНИЕ**

от 26.09.2017 г. № 1308 п. Мартюш

О внесении изменений в постановление Главы Каменского городского округа от 28.01.2014г. №186 «О компенсации платы, взимаемой с родителей (законных представителей) за присмотр и уход за детьми, осваивающими образовательные программы дошкольного образования в дошкольных образовательных организациях на территории муниципального образования «Каменский городской округ»

В соответствии с Постановлением Правительства Свердловской области от 29.12.2016г. № 934-ПП «О внесении изменений в Постановление Правительства Свердловской области от 18.12.2013г. N 1548-ПП «О компенсации платы, взимаемой с родителей (законных представителей) за присмотр и уход за детьми, осваивающими образовательные программы дошкольного образования в организациях, осуществляющих образовательную деятельность», руководствуясь Уставом муниципального образования «Каменский городской округ» ПОСТАНОВЛЯЮ:

1. Внести изменения в пункт 3 Порядка выплаты компенсации платы, взимаемой с родителей (законных представителей) за присмотр и уход за детьми, осваивающими образовательные программы дошкольного образования в дошкольных образовательных организациях на территории муниципального образования «Каменский городской округ», утвержденного постановлением Главы Каменского городского округа от 28.01.2014г. №186 «О компенсации платы, взимаемой с родителей (законных представителей) за присмотр и уход за детьми, осваивающими образовательные программы дошкольного образования в дошкольных образовательных организациях на территории муниципального образования «Каменский городской округ», заменив слова «1184 рубля» на «1231 рубль».

2. Настоящее постановление вступает в силу со дня его официального опубликования и распространяет свое действие на отношения, связанные с выплатой компенсации платы, взимаемой с родителей (законных представителей) за присмотр и уход за детьми, осваивающими образовательные программы дошкольного образования в дошкольных образовательных организациях на территории муниципального образования «Каменский городской округ» возникшие с 01 января 2017 года.

3. Контроль за выполнением настоящего постановления возложить на заместителя Главы Администрации по вопросам организации управления и социальной политике И.В. Кырчикову.

Глава городского округа С.А. Белоусов

**ГЛАВА МУНИЦИПАЛЬНОГО ОБРАЗОВАНИЯ
«КАМЕНСКИЙ ГОРОДСКОЙ ОКРУГ»
ПОСТАНОВЛЕНИЕ**

от 25.09.2017 г. № 1273 п. Мартюш

Об организации и проведении публичных слушаний по проекту Решения Думы Каменского городского округа «О внесении изменений в Генеральный план муниципального образования «Каменский городской округ», утвержденный Решением Думы Каменского городского округа № 78 от 26.12.2012г. и Правила землепользования и застройки муниципального образования «Каменский городской округ», утвержденные Решением Думы Каменского городского округа № 125 от 27.06.2013г. (в ред. от 24.08.2017г. № 128), применительно к с. Колчедан, д. Соколова Каменского района Свердловской области»

На основании статьи 28 Федерального закона от 06.10.2003г. № 131-ФЗ «Об общих принципах организации местного самоуправления в Российской Федерации», Градостроительного кодекса РФ, Решения Думы Каменского городского округа № 286 от 18.12.2014 года «Об утверждении Положения «О порядке организации и проведения публичных (общественных) слушаний в Каменском городском округе» (в ред. от 30.04.2015г. № 335), руководствуясь Правилами землепользования и застройки муниципального образования «Каменский городской округ», утвержденными Решением Думы Каменского городского округа от 27.06.2013 года № 125 (в ред. от 24.08.2017г. № 128), Уставом МО «Каменский городской округ», в целях соблюдения прав человека на благоприятные условия жизнедеятельности, прав и законных интересов правообладателей земельных участков и объектов капитального строительства, расположенных на территории Каменского городского округа ПОСТАНОВЛЯЮ:

1. Назначить на 30 октября 2017 года в 17.00 часов в здании Колчеданской сельской администрации (с. Колчедан, ул. Беляева, 12а) публичные слушания по проекту Решения Думы Каменского городского округа «О внесении изменений в Генеральный план муниципального образования «Каменский городской округ», утвержденный Решением Думы Каменского городского округа № 78 от 26.12.2012г. и Правила землепользования и застройки муниципального образования «Каменский городской округ», утвержденные Решением Думы Каменского городского округа № 125 от 27.06.2013г. (в ред. от 24.08.2017г. № 128), применительно к с. Колчедан, д. Соколова Каменского района Свердловской области» в следующей части:

1.1. Внести в карту градостроительного зонирования применительно к с. Колчедан Каменского района Свердловской области следующие изменения:

1.1.1. Изменить границы территориальной зоны ИТ4 (основные проезды и коридоры коммуникаций), расположенной по адресу: Свердловская область, Каменский район, с. Колчедан, ул. Беляева, д. 13а, кв.2 с северо-западной стороны от земельного участка с кадастровым номером 66:12:6301003:91, за счет увеличения территориальной зоны Ж1 (индивидуальная жилая застройка усадебного типа);

1.1.2. Исключить территориальную зону СХ6 (сельскохозяйственные угодья) в границах земельного участка с кадастровым номером 66:12:6301008:163 по адресу: Свердловская область, Каменский район, с. Колчедан, ул. Горная, за счет увеличения территориальной зоны Ж1 (индивидуальная жилая застройка усадебного типа);

1.1.3. Изменить границы территориальной зоны ИТ4 (основные проезды и коридоры коммуникаций), расположенной по адресу: Свердловская область, Каменский район, с. Колчедан, ул. Камышевская, 19, с северо-западной стороны от земельного участка с кадастровым номером 66:12:6301008:11, за счет увеличения

территориальной зоны Ж1 (индивидуальная жилая застройка усадебного типа);

1.1.4. Изменить границы территориальных зон ОД1 (многофункциональные центры обслуживания и общественно-деловой активности) и ИТ4 (основные проезды и коридоры коммуникаций), расположенных по адресу: Свердловская область, Каменский район, с. Колчедан, ул. Новая, 2 (рядом с земельным участком с кадастровым номером 66:12:6301003:484), за счет увеличения территориальной зоны Ж1 (индивидуальная жилая застройка усадебного типа).

1.2. Внести в карту градостроительного зонирования применительно к д. Соколова Каменского района Свердловской области следующие изменения:

1.2.1. Изменить границы территориальной зоны СХ6 (сельскохозяйственные угодья), расположенной по адресу: Свердловская область, Каменский район, д. Соколова, ул. Рудничная, южнее земельного участка с кадастровым номером 66:12:6501003:1, за счет образования территориальной зоны Ж1 (индивидуальная жилая застройка усадебного типа).

2. Назначить ответственным за организацию и проведение публичных слушаний и.о. председателя Комитета по архитектуре и градостроительству Администрации муниципального образования «Каменский городской округ» Е.А. Чистякову.

3. Комитету по архитектуре и градостроительству Администрации муниципального образования «Каменский городской округ» в период с 26.09.2017г. по 26.10.2017г. организовать размещение проекта внесения изменений:

- в Колчеданской сельской администрации по адресу: Свердловская область, Каменский район, с. Колчедан, ул. Беляева, 12а;

- в Комитете по архитектуре и градостроительству Администрации муниципального образования «Каменский городской округ» по адресу: Свердловская область, г. Каменск-Уральский, пр. Победы, 97а.

4. Установить, что предложения и замечания заинтересованных лиц и организаций по проекту, направляются в письменном виде в Комитет по архитектуре и градостроительству Администрации муниципального образования «Каменский городской округ» (г. Каменск-Уральский, пр. Победы, дом 97а, каб. 120, тел. (3439) 36-59-43).

5. Опубликовать настоящее постановление и проект Решения Думы Каменского городского округа в газете «Пламя», разместить на официальном сайте муниципального образования «Каменский городской округ».

6. Контроль исполнения настоящего постановления возложить на заместителя Главы Администрации по вопросам ЖКХ, строительства, энергетики и связи С.Ю. Егорова.

Глава городского округа С.А. Белоусов

РОССИЙСКАЯ ФЕДЕРАЦИЯ
СВЕРДЛОВСКАЯ ОБЛАСТЬ
ДУМА КАМЕНСКОГО ГОРОДСКОГО ОКРУГА
ШЕСТОЙ СОЗЫВ
РЕШЕНИЕ (проект)

от _____
О внесении изменений в Генеральный план муниципального образования «Каменский городской округ», утвержденный Решением Думы Каменского городского округа № 78 от 26.12.2012г. и Правила землепользования и застройки муниципального образования «Каменский городской округ», утвержденные Решением Думы Каменского городского округа № 125 от 27.06.2013г. (в ред. от 24.08.2017г. № 128), применительно к с. Колчедан, д. Соколова Каменского района Свердловской области»

В целях реализации градостроительной деятельности, устойчивого развития территории Каменского городского округа, обеспечения интересов граждан и их объединений, руководствуясь Градостроительным кодексом Российской Федерации от 29.12.2004 года № 190-ФЗ, Правилами землепользования и застройки муниципального образования «Каменский городской округ», утвержденными Решением Думы Каменского городского округа от 27.06.2013 года № 125 (в ред. от 24.08.2017г. № 128), Уставом Каменского городского округа, протоколом публичных слушаний, заключением о результатах публичных слушаний, Дума Каменского городского округа Р Е Ш И Л А:

1. Внести изменения в Генеральный план муниципального образования «Каменский городской округ», утвержденный Решением Думы Каменского городского округа № 78 от 26.12.2012г. и Правила землепользования и застройки муниципального образования «Каменский городской округ», утвержденные Решением Думы Каменского городского округа № 125 от 27.06.2013г. (в ред. от 24.08.2017г. № 128), применительно к с. Колчедан, д. Соколова Каменского района Свердловской области в следующей части:

1.1. Внести в карту градостроительного зонирования применительно к с. Колчедан Каменского района Свердловской области следующие изменения:

1.1.1. Изменить границы территориальной зоны ИТ4 (основные проезды и коридоры коммуникаций), расположенной по адресу: Свердловская область, Каменский район, с. Колчедан, ул. Беляева, д. 13а, кв.2 с северо-западной стороны от земельного участка с кадастровым номером 66:12:6301003:91, за счет увеличения территориальной зоны Ж1 (индивидуальная жилая застройка усадебного типа) согласно фрагменту 1 карты градостроительного зонирования (прилагается);

1.1.2. Исключить территориальную зону СХ6 (сельскохозяйственные угодья) в границах земельного участка с кадастровым номером 66:12:6301008:163 по адресу: Свердловская область, Каменский район, с. Колчедан, ул. Горная, за счет увеличения территориальной зоны Ж1 (индивидуальная жилая застройка усадебного типа) согласно фрагменту 2 карты градостроительного зонирования (прилагается);

1.1.3. Изменить границы территориальной зоны ИТ4 (основные проезды и коридоры коммуникаций), расположенной по адресу: Свердловская область, Каменский район, с. Колчедан, ул. Камышевская, 19, с северо-западной стороны от земельного участка с кадастровым номером 66:12:6301008:11, за счет увеличения территориальной зоны Ж1 (индивидуальная жилая застройка усадебного типа) согласно фрагменту 3 карты градостроительного зонирования (прилагается);

1.1.4. Изменить границы территориальных зон ОД1 (многофункциональные центры обслуживания и общественно-деловой

активности) и ИТ4 (основные проезды и коридоры коммуникаций), расположенных по адресу: Свердловская область, Каменский район, с. Колчедан, ул. Новая, 2 (рядом с земельным участком с кадастровым номером 66:12:6301003:484), за счет увеличения территориальной зоны Ж1 (индивидуальная жилая застройка усадебного типа) согласно фрагменту 4 карты градостроительного зонирования (прилагается).

1.2. Внести в карту градостроительного зонирования применительно к д. Соколова Каменского района Свердловской области следующие изменения:

1.2.1. Изменить границы территориальной зоны СХ6 (сельскохозяйственные угодья), расположенной по адресу: Свердловская область, Каменский район, д. Соколова, ул. Рудничная, южнее земельного участка с кадастровым номером 66:12:6501003:1, за счет образования территориальной зоны Ж1 (индивидуальная жилая застройка усадебного типа).

согласно фрагменту 5 карты градостроительного зонирования (прилагается).

2. Опубликовать настоящее Решение в газете «Пламя» и разместить в сети Интернет на официальном сайте муниципального образования «Каменский городской округ» и на официальном сайте Думы муниципального образования «Каменский городской округ».

3. Настоящее Решение вступает в силу со дня его официального опубликования.

4. Контроль исполнения настоящего Решения возложить на постоянный Комитет Думы Каменского городского округа по социальной политике (В.Н. Соломен).

**Глава Каменского городского округа С.А. Белоусов
Председатель Думы Каменского городского округа
В.И. Чемезов**

Фрагмент 1

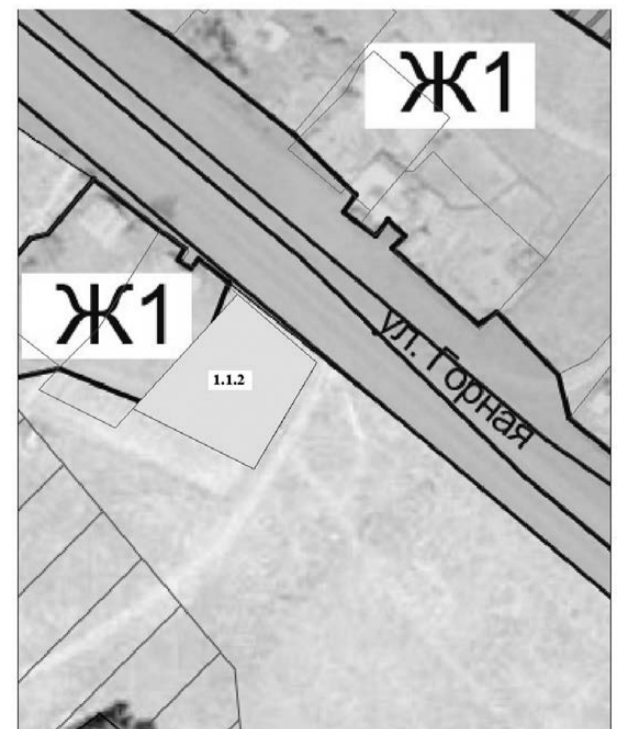
Внесение изменений в карту градостроительного зонирования применительно к с. Колчедан



1.1.1 - земельный участок ул. Беляева, 13а (изменение зоны ИТ4 на зону Ж1)

Фрагмент 2

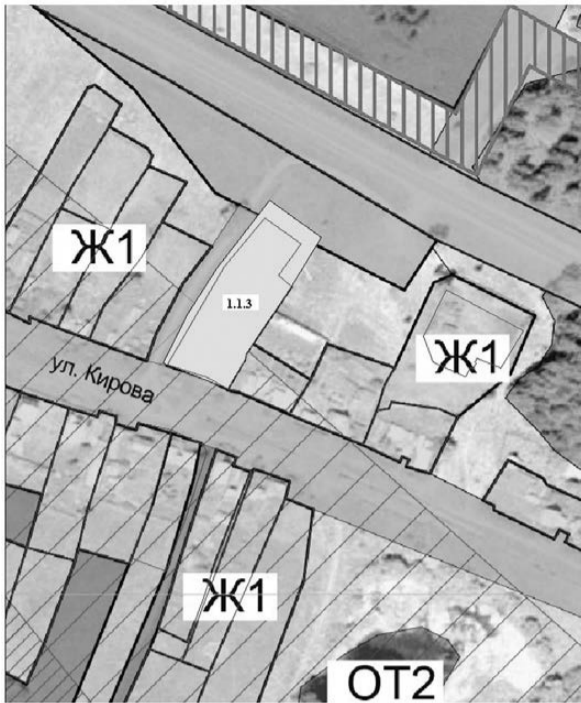
Внесение изменений в карту градостроительного зонирования применительно к с. Колчедан



1.1.2 - земельный участок ул. Горная (изменение зоны СХ6 на зону Ж1)

Фрагмент 3

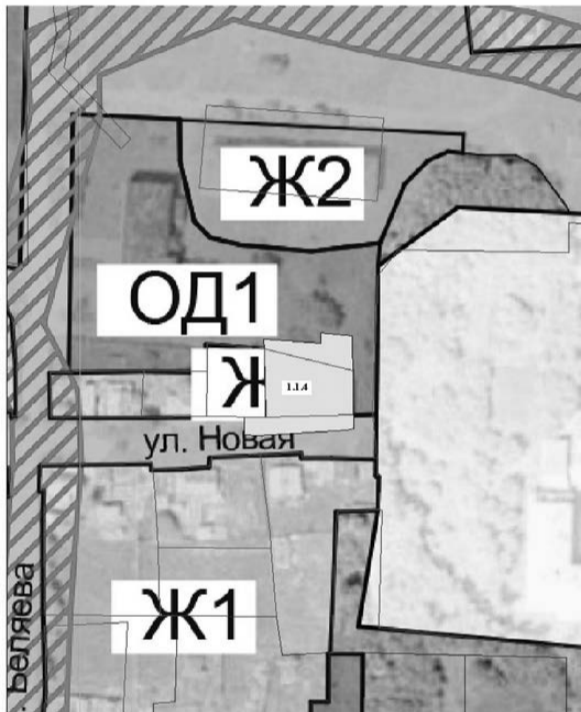
Внесение изменений в карту градостроительного зонирования применительно к с. Колгедан



1.1.3 - земельный участок ул. Камышевская, 19 (изменение зоны ИТ4 на зону Ж1)

Фрагмент 4

Внесение изменений в карту градостроительного зонирования применительно к с. Колгедан



1.1.4 - земельный участок ул. Новая, 2 (изменение зоны ОД1 и ИТ4 на зону Ж1)

Фрагмент 5

Внесение изменений в карту градостроительного зонирования применительно к д. Соколова



1.2.1 - земельный участок ул. Рудничная (изменение зоны СХ6 на зону Ж1)

**ГЛАВА МУНИЦИПАЛЬНОГО ОБРАЗОВАНИЯ
«КАМЕНСКИЙ ГОРОДСКОЙ ОКРУГ»
ПОСТАНОВЛЕНИЕ**

от 25.09.2017 г. № 1274 п. Мартюш

Об организации и проведении публичных слушаний по проекту Решения Думы Каменского городского округа «О внесении изменений в Генеральный план муниципального образования «Каменский городской округ», утвержденный Решением Думы Каменского городского округа № 78 от 26.12.2012г. и Правила землепользования и застройки муниципального образования «Каменский городской округ», утвержденные Решением Думы Каменского городского округа № 125 от 27.06.2013г. (в ред. от 24.08.2017г. № 128), применительно к д. Боевка, с. Новоисетское, д. Чернокутובה Каменского района Свердловской области»

На основании статьи 28 Федерального закона от 06.10.2003г. № 131-ФЗ «Об общих принципах организации местного самоуправления в Российской Федерации», Градостроительного кодекса РФ, Решения Думы Каменского городского округа № 286 от 18.12.2014 года «Об утверждении Положения «О порядке организации и проведения публичных (общественных) слушаний в Каменском городском округе» (в ред. от 30.04.2015г. № 335), руководствуясь Правилами землепользования и застройки муниципального образования «Каменский городской округ», утвержденными Решением Думы Каменского городского округа от 27.06.2013 года № 125 (в ред. от 24.08.2017г. № 128), Уставом МО «Каменский городской округ», в целях соблюдения прав человека на благоприятные условия жизнедеятельности, прав и законных интересов правообладателей земельных участков и объектов капитального строительства, расположенных на территории Каменского городского округа ПОСТАНОВЛЯЮ:

1. Назначить на 30 октября 2017 года в 18.00 часов в здании Клуба с. Новоисетское (с. Новоисетское, ул. Ленина, 24а) публичные слушания по проекту Решения Думы Каменского городского округа «О внесении изменений в Генеральный план муниципального образования «Каменский городской округ», утвержденный Решением Думы Каменского городского округа № 78 от 26.12.2012г. и Правила землепользования и застройки муниципального образования «Каменский городской округ», утвержденные Решением Думы Каменского городского округа № 125 от 27.06.2013г. (в ред. от 24.08.2017г. № 128), применительно к д. Боевка, с. Новоисетское, д. Чернокутובה Каменского района Свердловской области» в следующей части:

1.1. Внести в карту градостроительного зонирования применительно к д.Боевка Каменского района Свердловской области следующие изменения:

1.1.1. Исключить территориальную зону ИТ4 (основные проезды и коридоры коммуникаций) в границах земельного участка с кадастровым номером 66:12:6001002:90 по адресу: Свердловская область, Каменский район, д. Боевка, ул. Северная, за счет увеличения территориальной зоны Ж1 (индивидуальная жилая застройка усадебного типа);

1.1.2. Изменить границы территориальной зоны Р1 (озелененные территории общего пользования), расположенной по адресу: Свердловская область, Каменский район, д. Боевка, ул. Калинина, 25а, с южной стороны от земельного участка с кадастровым номером 66:12:6001002:15, за счет увеличения территориальной зоны Ж1 (индивидуальная жилая застройка усадебного типа);

1.2. Внести в карту градостроительного зонирования применительно к с. Новоисетское Каменского района Свердловской области следующие изменения:

1.2.1. Изменить границы территориальной зоны ИТ4 (основные проезды и коридоры коммуникаций), расположенной по адресу: Свердловская область, Каменский район, с. Новоисетское, ул. Ленина, с западной стороны от земельного участка с кадастровым номером 66:12:6101001:382, за счет увеличения территориальной зоны Ж1 (индивидуальная жилая застройка усадебного типа);

1.2.2. Изменить границы территориальной зоны ИТ4 (основные проезды и коридоры коммуникаций), расположенной по адресу: Свердловская область, Каменский район, с. Новоисетское, ул. Садовая, с южной стороны от земельного участка с кадастровым номером 66:12:6101001:103, за счет образования территориальной зоны ИТ3 (вспомогательная транспортная инфраструктура);

1.3. Внести в карту градостроительного зонирования применительно к д.Чернокутובה Каменского района Свердловской области следующие изменения:

1.3.1. Изменить границы территориальной зоны ОТ2 (открытые природные пространства), расположенной по адресу: Свердловская область, Каменский район, д. Чернокутובה, ул. Набережная, 13 (кадастровый номер земельного участка 66:12:6201001:76), за счет образования территориальной зоны Ж1 (индивидуальная жилая застройка усадебного типа);

1.3.2. Изменить границы территориальной зоны ОТ2 (открытые природные пространства), расположенной по адресу: Свердловская область, Каменский район, д. Чернокутובה, ул. Набережная, 13, с северной стороны от земельного участка с кадастровым номером 66:12:6201001:76), за счет образования территориальной зоны Ж1 (индивидуальная жилая застройка усадебного типа);

1.3.3. Изменить границы территориальной зоны ОТ2 (открытые природные пространства), расположенной по адресу: Свердловская область, Каменский район, д. Чернокутובה, ул. Красных Орлов, с восточной стороны от земельного участка с кадастровым номером 66:12:6201001:224), за счет образования территориальной зоны СХ6 (сельскохозяйственные угодья) согласно фрагменту 6 карты градостроительного зонирования (прилагается).

2. Назначить ответственным за организацию и проведение публичных слушаний и.о. председателя Комитета по архитектуре и градостроительству Администрации муниципального образования «Каменский городской округ» Е.А. Чистякову.

3. Комитету по архитектуре и градостроительству Администрации муниципального образования «Каменский городской округ» в период с 26.09.2017г. по 26.10.2017г. организовать размещение проекта внесения изменений:

- в здании Новоисетской сельской администрации по адресу: Свердловская область, Каменский район, с. Новоисетское, ул. Калинина, 6;

- в Комитете по архитектуре и градостроительству Администрации муниципального образования «Каменский городской округ» по адресу: Свердловская область, г. Каменск-Уральский, пр. Победы, 97а.

4. Установить, что предложения и замечания заинтересованных лиц и организаций по проекту, направляются в письменном виде в Комитет по архитектуре и градостроительству Администрации муниципального образования «Каменский городской округ» (г. Каменск-Уральский, пр. Победы, дом 97а, каб. 120, тел. (3439) 36-59-43).

5. Опубликовать настоящее постановление и проект Решения Думы Каменского городского округа в газете «Пламя», разместить на официальном сайте муниципального образования «Каменский городской округ».

6. Контроль исполнения настоящего постановления возложить на заместителя Главы Администрации по вопросам ЖКХ, строительства, энергетики и связи С.Ю. Егорова.

Глава городского округа С.А. Белоусов

РОССИЙСКАЯ ФЕДЕРАЦИЯ
СВЕРДЛОВСКАЯ ОБЛАСТЬ
ДУМА КАМЕНСКОГО ГОРОДСКОГО ОКРУГА
ШЕСТОЙ СОЗЫВ

РЕШЕНИЕ (проект)

от _____

О внесении изменений в Генеральный план муниципального образования «Каменский городской округ», утвержденный Решением Думы Каменского городского округа № 78 от 26.12.2012г. и Правила землепользования и застройки муниципального образования «Каменский городской округ», утвержденные Решением Думы Каменского городского округа № 125 от 27.06.2013г. (в ред. от 24.08.2017г. № 128), применительно к д. Боевка, с. Новоисетское, д. Чернокутובה Каменского района Свердловской области»

В целях реализации градостроительной деятельности, устойчивого развития территории Каменского городского округа, обеспечения интересов граждан и их объединений, руководствуясь Градостроительным кодексом Российской Федерации от 29.12.2004

года № 190-ФЗ, Правилами землепользования и застройки муниципального образования «Каменский городской округ», утвержденными Решением Думы Каменского городского округа от 27.06.2013 года № 125 (в ред. от 24.08.2017г. № 128), Уставом Каменского городского округа, протоколом публичных слушаний, заключенном о результатах публичных слушаний, Дума Каменского городского округа Р.Е.Ш.И.Л.А:

1. Внести изменения в Генеральный план муниципального образования «Каменский городской округ», утвержденный Решением Думы Каменского городского округа № 78 от 26.12.2012г. и Правила землепользования и застройки муниципального образования «Каменский городской округ», утвержденные Решением Думы Каменского городского округа № 125 от 27.06.2013г. (в ред. от 24.08.2017г. № 128), применительно к д. Боевка, с. Новоисетское, д. Чернокутובה Каменского района Свердловской области» в следующей части:

1.1. Внести в карту градостроительного зонирования применительно к д.Боевка Каменского района Свердловской области следующие изменения:

1.1.1. Исключить территориальную зону ИТ4 (основные проезды и коридоры коммуникаций) в границах земельного участка с кадастровым номером 66:12:6001002:90 по адресу: Свердловская область, Каменский район, д. Боевка, ул. Северная, за счет увеличения территориальной зоны Ж1 (индивидуальная жилая застройка усадебного типа) согласно фрагменту 1 карты градостроительного зонирования (прилагается);

1.1.2. Изменить границы территориальной зоны Р1 (озелененные территории общего пользования), расположенной по адресу: Свердловская область, Каменский район, д. Боевка, ул. Калинина, 25а, с южной стороны от земельного участка с кадастровым номером 66:12:6001002:15, за счет увеличения территориальной зоны Ж1 (индивидуальная жилая застройка усадебного типа) согласно фрагменту 2 карты градостроительного зонирования (прилагается).

1.2. Внести в карту градостроительного зонирования применительно к с. Новоисетское Каменского района Свердловской области следующие изменения:

1.2.1. Изменить границы территориальной зоны ИТ4 (основные проезды и коридоры коммуникаций), расположенной по адресу: Свердловская область, Каменский район, с. Новоисетское, ул. Ленина, с западной стороны от земельного участка с кадастровым номером 66:12:6101001:382, за счет увеличения территориальной зоны Ж1 (индивидуальная жилая застройка усадебного типа) согласно фрагменту 3 карты градостроительного зонирования (прилагается);

1.2.2. Изменить границы территориальной зоны ИТ4 (основные проезды и коридоры коммуникаций), расположенной по адресу: Свердловская область, Каменский район, с. Новоисетское, ул. Садовая, с южной стороны от земельного участка с кадастровым номером 66:12:6101001:103, за счет образования территориальной зоны ИТ3 (вспомогательная транспортная инфраструктура) согласно фрагменту 4 карты градостроительного зонирования (прилагается).

1.3. Внести в карту градостроительного зонирования применительно к д.Чернокутובה Каменского района Свердловской области следующие изменения:

1.3.1. Изменить границы территориальной зоны ОТ2 (открытые природные пространства), расположенной по адресу: Свердловская область, Каменский район, д. Чернокутובה, ул. Набережная, 13 (кадастровый номер земельного участка 66:12:6201001:76), за счет образования территориальной зоны Ж1 (индивидуальная жилая застройка усадебного типа) согласно фрагменту 5 карты градостроительного зонирования (прилагается);

1.3.2. Изменить границы территориальной зоны ОТ2 (открытые природные пространства), расположенной по адресу: Свердловская область, Каменский район, д. Чернокутובה, ул. Набережная, 13, с северной стороны от земельного участка с кадастровым номером 66:12:6201001:76), за счет образования территориальной зоны Ж1 (индивидуальная жилая застройка усадебного типа) согласно фрагменту 5 карты градостроительного зонирования (прилагается);

1.3.3. Изменить границы территориальной зоны ОТ2 (открытые природные пространства), расположенной по адресу: Свердловская область, Каменский район, д. Чернокутובה, ул. Красных Орлов, с восточной стороны от земельного участка с кадастровым номером 66:12:6201001:224), за счет образования территориальной зоны СХ6 (сельскохозяйственные угодья) согласно фрагменту 6 карты градостроительного зонирования (прилагается).

2. Опубликовать настоящее Решение в газете «Пламя» и разместить в сети Интернет на официальном сайте муниципального образования «Каменский городской округ» и на официальном сайте Думы муниципального образования «Каменский городской округ».


3. Настоящее Решение вступает в силу со дня его официального опубликования.

4. Контроль исполнения настоящего Решения возложить на постоянный Комитет Думы Каменского городского округа по социальной политике (В.Н. Соломеин).

Глава Каменского городского округа С.А. Белоусов
Председатель Думы Каменского городского округа
В.И. Чemezov

Фрагмент 1

Внесение изменений в карту градостроительного зонирования применительно к д. Боевка




1.1.1 - земельный участок по ул. Северная (изменение зоны ИТ4 на зону Ж1)

Окончание на стр. 3

Фрагмент 2

Внесение изменений в карту градостроительного зонирования применительно к д. Боевка



1.1.2 - земельный участок по ул. Калинина (изменение зоны Р1 на зону Ж1)

Фрагмент 5

Внесение изменений в карту градостроительного зонирования применительно к д. Чернукутова



1.3.1 - земельный участок ул. Набережная, кадастровый номер 66:12:6201001:76 (изменение зоны ОТЗ на зону Ж1)
1.3.2 - земельный участок ул. Набережная (изменение зоны ОТЗ на зону Ж1)

Фрагмент 6

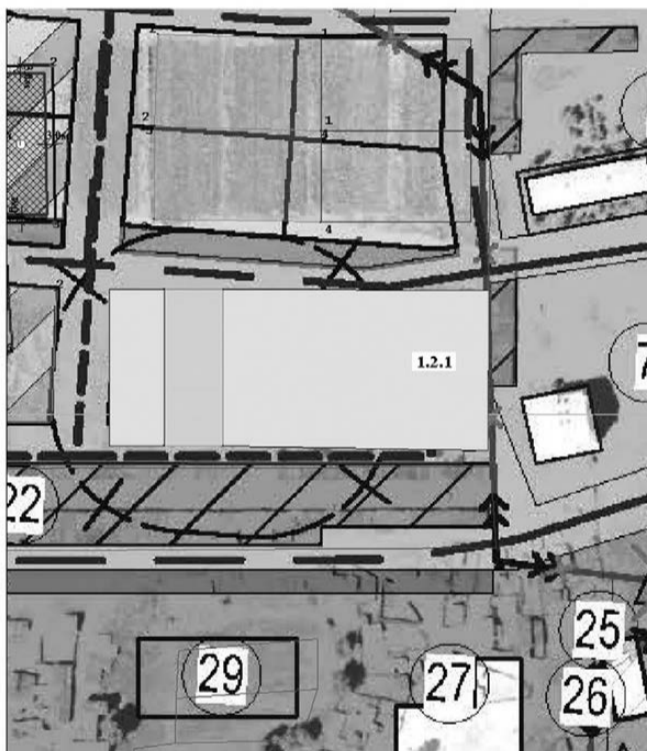
Внесение изменений в карту градостроительного зонирования применительно к д. Чернукутова



1.3.3 - земельный участок ул. Красных Орлов (изменение зоны ОТЗ на зону СХ6)

Фрагмент 3

Внесение изменений в карту градостроительного зонирования применительно к с. Новоситское



1.2.1 - земельный участок по ул. Ленина (изменение зоны Ит4 на зону Ж1)

Фрагмент 4

Внесение изменений в карту градостроительного зонирования применительно к с. Новоситское



1.2.2 - земельный участок по ул. Садовая (изменение зоны ИТ4 на зону ИТ3)

ГЛАВА МУНИЦИПАЛЬНОГО ОБРАЗОВАНИЯ «КАМЕНСКИЙ ГОРОДСКОЙ ОКРУГ» ПОСТАНОВЛЕНИЕ

от 25.09.2017 г. № 1275 п. Мартюш

О внесении изменений в постановление Главы Каменского городского округа от 01.08.2017г. № 897 «Об организации и проведении публичных слушаний по проекту Решения Думы Каменского городского округа «О внесении изменений в Генеральный план муниципального образования «Каменский городской округ», утвержденный Решением Думы Каменского городского округа № 78 от 26.12.2012г. и Правила землепользования и застройки муниципального образования «Каменский городской округ», утвержденные Решением Думы Каменского городского округа № 125 от 27.06.2013г. (в ред. от 22.06.2017г. № 123), применительно к п. Мартюш Каменского района Свердловской области»

На основании статьи 28 Федерального закона от 06.10.2003г. № 131-ФЗ «Об общих принципах организации местного самоуправления в Российской Федерации», Градостроительного кодекса РФ, Решения Думы Каменского городского округа № 286 от 18.12.2014 года «Об утверждении Положения «О порядке организации и проведения публичных (общественных) слушаний в Каменском городском округе» (в ред. от 30.04.2015г. № 335), руководствуясь Правилами землепользования и застройки муниципального образования «Каменский городской округ», утвержденными Решением Думы Каменского городского округа от 27.06.2013 года № 125 (в ред. от 22.06.2017г. № 123), Уставом МО «Каменский городской округ», в целях соблюдения прав человека на благоприятные условия жизнедеятельности, прав и законных интересов правообладателей земельных участков и объектов капитального строительства, расположенных на территории Каменского городского округа ПОСТАНОВЛЯЮ:

1. Внести в постановление Главы Каменского городского округа от 01.08.2017г. № 897 «Об организации и проведении публичных слушаний по проекту Решения Думы Каменского городского округа «О внесении изменений в Генеральный план муниципального образования «Каменский городской округ», утвержденный Решением Думы Каменского городского округа № 78 от 26.12.2012г. и Правила землепользования и застройки муниципального образования «Каменский городской округ», утвержденные Решением Думы Каменского городского округа № 125 от 27.06.2013г. (в ред. от 22.06.2017г. № 123), применительно к п. Мартюш Каменского района Свердловской области» следующие изменения:

1.1 Пункт 1.1 исключить.
2. Опубликовать настоящее постановление в газете «Пламя» и разместить на официальном сайте муниципального образования «Каменский городской округ».
3. Контроль исполнения настоящего постановления возложить на заместителя Главы Администрации по вопросам ЖКХ, строительства, энергетики и связи С.Ю. Егорова.

Глава городского округа С.А. Белоусов

ЗАКЛЮЧЕНИЕ о результатах публичных слушаний по проекту Решения Думы Каменского городского округа «О внесении изменений в Генеральный план муниципального образования «Каменский городской округ», утвержденный Решением Думы Каменского городского округа № 78 от 26.12.2012г. и Правила землепользования и застройки муниципального образования «Каменский городской округ», утвержденные Решением Думы Каменского городского округа № 125 от 27.06.2013г., применительно к п. Мартюш Каменского района Свердловской области» 20.09.2017 г.

Бродовская сельская администрация
п. Мартюш, ул. Титова, 8

1. Основания проведения публичных слушаний.
В соответствии с Градостроительным кодексом Российской Федерации, Федеральным Законом от 06.10.2003г. № 131-ФЗ «Об общих принципах организации местного самоуправления в Российской Федерации», Уставом МО «Каменский городской округ», Правилами землепользования и застройки МО «Каменский городской округ», утвержденными Решением Думы Каменского городского округа от 27.06.2013г. № 125, Решением Думы Каменского городского округа № 286 от 18.12.2014г. «Об утверждении Положения «О порядке организации проведения публичных (общественных) слушаний в Каменском городском округе» (в ред. от 29.01.2015г. № 298), постановлением Главы городского округа от 03.07.2017 г. № 781 «Об организации и проведении публичных слушаний по проекту Решения Думы Каменского городского округа «О внесении изменений в Генеральный план муниципального образования «Каменский городской округ», утвержденный Решением Думы Каменского городского округа № 78 от 26.12.2012г. и Правила землепользования и застройки муниципального образования «Каменский городской округ», утвержденные Решением Думы Каменского городского округа № 125 от 27.06.2013г. (в ред. от 22.06.2017г. № 123), применительно к п. Мартюш Каменского района Свердловской области», состоялись публичные слушания.

Данное заключение подготовлено на основании протокола проведения публичных слушаний по проекту Решения Думы Каменского городского округа «О внесении изменений в Генеральный план муниципального образования «Каменский городской округ», утвержденный Решением Думы Каменского городского округа № 78 от 26.12.2012г. и Правила землепользования и застройки муниципального образования «Каменский городской округ», утвержденные Решением Думы Каменского городского округа № 125 от 27.06.2013г., применительно к п. Мартюш Каменского района Свердловской области» (далее - проект) от 31.08.2017г.

2. В ходе проведения публичных слушаний рассматривался вопрос о внесении изменений в карту градостроительного зонирования применительно к п. Мартюш в следующей части:

2.1. Исключить территориальную зону ИТ4 (основные проезды и коридоры коммуникаций), расположенную по адресу: Свердловская область, Каменский район, п. Мартюш, ул. Луговая, 4 (кадастровый номер земельного участка 66:12:5301003:335), за счет образования территориальной зоны Ж1 (индивидуальная жилая застройка усадебного типа);

2.2. Исключить территориальную зону ИТ4 (основные проезды и коридоры коммуникаций), расположенную по адресу: Свердловская область, Каменский район, п. Мартюш, ул. Луговая, 6 (кадастровый номер земельного участка 66:12:5301003:336) за счет образования территориальной зоны Ж1 (индивидуальная жилая застройка усадебного типа);

2.3. Исключить территориальную зону ИТ4 (основные проезды и коридоры коммуникаций), расположенную по адресу: Свердловская область, Каменский район, п. Мартюш, ул. Луговая (кадастровый номер земельного участка 66:12:5301003:511), за счет образования территориальной зоны Ж1 (индивидуальная жилая застройка усадебного типа);

2.4. Изменить границы территориальной зоны Ж1 (индивидуальная жилая застройка усадебного типа) по улице Луговая и улице Калинина в п. Мартюш, за счет образования территориальной зоны ИТ4 (основные проезды и коридоры коммуникаций);

2.5. Изменить границы территориальной зоны ИТ4 (основные проезды и коридоры коммуникаций) за счет образования территориальной зоны ОД1 (многофункциональные центры обслуживания и общественно деловой активности), расположенной по адресу: Свердловская область, Каменский район, п. Мартюш, ул. Гагарина, 1е/1 (кадастровый номер земельного участка 66:12:5301004:40);

2.6. Исключить территориальную зону ИТ4 (основные проезды и коридоры коммуникаций), расположенную по адресу: Свердловская область, Каменский район, п. Мартюш, ул. Полевая, 16 (кадастровый номер земельного участка 66:12:5301004:837), за счет образования территориальной зоны Ж1 (индивидуальная жилая застройка усадебного типа);

2.7. Исключить территориальную зону СП3 (санитарно-защитное озеленение), расположенную по адресу: Свердловская область, Каменский район, п. Мартюш, ул. Рябиновая (кадастровый номер земельного участка 66:12:5301004:210) за счет образования территориальной зоны Ж1 (индивидуальная жилая застройка усадебного типа);

2.8. Увеличить территориальную зону Ж1 (индивидуальная жилая застройка усадебного типа) за счет исключения территориальной зоны СХ0 (Объекты сельскохозяйственного производства, не требующее санитарно-защитных зон), расположенной по адресу: Свердловская область, Каменский район, п. Мартюш, ул. Мира, 1, с южной стороны от земельного участка с кадастровым номером 66:12:5301004:211;

2.9. Образовать территориальную зону Ж1 (индивидуальная жилая застройка усадебного типа) за счет уменьшения границ территориальной зоны Ж2 (среднеэтажная многоквартирная жилая застройка (от 2 до 5 этажей), расположенной по адресу: Свердловская область, Каменский район, п. Мартюш, ул. Бажова;

2.10. Изменить границы территориальной зоны СП3 (санитарно-защитное озеленение), расположенной южнее земельного участка с кадастровым номером 66:12:5301001:166 по ул. Речная в п. Мартюш и земельного участка с кадастровым номером 66:12:5301001:191 по ул. Набережная в п. Мартюш, за счет увеличения зоны Ж1 (индивидуальная жилая застройка усадебного типа).

Вопрос об изменении границы территориальной зоны ИТ4 (основные проезды и коридоры коммуникаций) за счет образования территориальной зоны ОД1 (индивидуальная жилая застройка усадебного типа), расположенной по адресу: Свердловская область, Каменский район, п. Мартюш, ул. Гагарина (кадастровый номер земельного участка 66:12:5301004:1190) снят с обсуждения на публичных слушаниях на основании постановления Главы городского округа от 25.08.2017г. № 1116.

3. Дата проведения публичных слушаний: 31.08.2017 года в 17 ч. 00 мин. в здании Бродовской сельской администрации по адресу: Свердловская область, Каменский район, п. Мартюш, ул. Титова, 8

4. Форма оповещения о проведении публичных слушаний. Информации о месте и времени проведения публичных слушаний опубликована в газете «Пламя», на официальном сайте муниципального образования «Каменский городской округ».

5. Сведения о размещении экспозиции материалов проекта. Демонстрационные материалы по проекту размещались в период с 04.07.2017г. по 04.08.2017г. в здании Бродовской сельской администрации по адресу: Свердловская область, Каменский

Окончание на стр. 4

район, п. Мартюш, ул. Титова, 8 и в Комитете по архитектуре и градостроительству Администрации муниципального образования «Каменский городской округ» по адресу: Свердловская область, г. Каменск-Уральский, пр. Победы, дом 97а.

6. Участники публичных слушаний:
Представители Бродовской сельской администрации;

Жители п. Мартюш, г. Каменск-Уральского.
Общее количество зарегистрированных участников публичных слушаний: 47 человек.

7. До начала проведения публичных слушаний поступило замечание по проекту от Бондаренко О.Д. В ходе проведения публичных слушаний иных возражений, предложений и замечаний по проекту не поступало.

8. Выводы и рекомендации:
1. Предложение по внесению изменений в Генеральный план муниципального образования «Каменский городской округ», утвержденный Решением Думы Каменского городского округа № 78 от 26.12.2012г. и Правила землепользования и застройки муниципального образования «Каменский городской округ», утвержденные Решением Думы Каменского городского округа № 125 от 27.06.2013г., применительно к п. Мартюш Каменского района Свердловской области получило положительную оценку, участники публичных слушаний единогласно поддержали решения, предложенные в проекте и рекомендовали его к дальнейшему утверждению.

2. Процедура проведения публичных слушаний по проекту соблюдена и соответствует требованиям действующего законодательства Российской Федерации, в связи с чем, публичные слушания по проекту признаются состоявшимися.

3. Опубликовать настоящее заключение в газете «Пламя» и разместить на официальном сайте муниципального образования «Каменский городской округ».

Председательствующий
на публичных слушаниях Е.А. Чистякова
Секретарь публичных слушаний
Е.Е. Белоусова

ГЛАВА МУНИЦИПАЛЬНОГО ОБРАЗОВАНИЯ «КАМЕНСКИЙ ГОРОДСКОЙ ОКРУГ»

ПОСТАНОВЛЕНИЕ

от 26.09.2017 г. №1310 п. Мартюш
Об организации и проведении публичных слушаний по проекту Решения Думы Каменского городского округа «О внесении изменений в Правила землепользования и застройки муниципального образования «Каменский городской округ», утвержденные Решением Думы Каменского городского округа от 27.06.2013г. № 125 (в ред. от 24.08.2017г. № 128), в части утверждения карты градостроительного зонирования применительно к с. Клевакинское Каменского района Свердловской области»

На основании статьи 28 Федерального закона от 06.10.2003г. № 131-ФЗ «Об общих принципах организации местного самоуправления в Российской Федерации», Градостроительного кодекса РФ, Решения Думы Каменского городского округа № 286 от 18.12.2014 года « Об утверждении Положения «О порядке организации и проведения публичных (общественных) слушаний в Каменском городском округе» (в ред. от 30.04.2015г. № 335), руководствуясь «Правилами землепользования и застройки муниципального образования «Каменский городской округ», утвержденными Решением Думы Каменского городского округа от 27.06.2013 года № 125 (в ред. от 24.08.2017г. № 128), Уставом муниципального образования «Каменский городской округ», в целях соблюдения прав человека на благоприятные условия жизнедеятельности, прав и законных интересов правообладателей земельных участков и объектов капитального строительства, расположенных на территории Каменского городского округа ПОСТАНОВЛЯЮ:

1. Назначить на 04 декабря 2017 года в 17.00 часов в здании Клевакинской сельской администрации (с. Клевакинское, ул. Уральская, 17) публичные слушания по проекту Решения Думы Каменского городского округа «О внесении изменений в Правила землепользования и застройки муниципального образования «Каменский городской округ, утвержденные Решением Думы Каменского городского округа от 27.06.2013г. №125 (в ред. от 24.08.2017г. № 128), в части утверждения карты градостроительного зонирования применительно к с. Клевакинское Каменского района Свердловской области».

2. Назначить ответственным за организацию и проведение публичных слушаний и.о. председателя Комитета по архитектуре и градостроительству администрации МО «Каменский городской округ» Е.А. Чистякову.

3. Комитету по архитектуре и градостроительству Администрации муниципального образования «Каменский городской округ» в период с 03.10.2017 г. по 03.11.2017 г. организовать размещение демонстрационных материалов:

- в здании Клевакинской сельской администрации по адресу: Свердловская область, Каменский район, с. Клевакинское, ул. Уральская, 17;

- в Комитете по архитектуре и градостроительству Администрации муниципального образования «Каменский городской округ» по адресу: Свердловская область, г. Каменск-Уральский, пр. Победы, 97а.

4. Установить, что предложения и замечания заинтересованных лиц и организаций, касающиеся проекта карты зонирования применительно к с. Клевакинское, направляются в письменном виде в Комитет по архитектуре и градостроительству Администрации муниципального образования «Каменский городской округ» (г. Каменск-Уральский, пр. Победы, дом 97а, каб. 120, тел. (3439) 36-59-43.

5. Опубликовать настоящее постановление и проект Решения Думы Каменского городского округа в газете «Пламя», разместить на официальном сайте муниципального образования «Каменский городской округ».

6. Контроль за исполнением настоящего постановления возложить на заместителя Главы Администрации по вопросам ЖКХ, строительства, энергетики и связи С.Ю. Егорова.

Глава городского округа С.А. Белоусов

РОССИЙСКАЯ ФЕДЕРАЦИЯ СВЕРДЛОВСКАЯ ОБЛАСТЬ ДУМА КАМЕНСКОГО ГОРОДСКОГО ОКРУГА ШЕСТОЙ СОЗЫВ ПРОЕКТ РЕШЕНИЯ

ОТ

О внесении изменений в Правила землепользования и застройки муниципального образования «Каменский городской округ», утвержденные Решением Думы Каменского городского округа от 27.06.2013г. № 125 (в ред. от 24.08.2017г. № 128), в части утверждения карты градостроительного зонирования, применительно к с. Клевакинское Каменского района Свердловской области

В целях реализации градостроительной деятельности, устойчивого развития территории Каменского городского округа, обеспечения интересов граждан и их объединений, руководствуясь Градостроительным кодексом Российской Федерации от 29.12.2004 года № 190-ФЗ, Правилами землепользования и застройки муниципального образования «Каменский городской округ», утвержденными Решением Думы Каменского городского округа от 27.06.2013 года № 125 (в ред. от 24.08.2017 года № 128), Уставом Каменского городского округа, протоколом публичных слушаний, заключением о результатах публичных слушаний, Дума Каменского городского округа Р Е Ш И Л А:

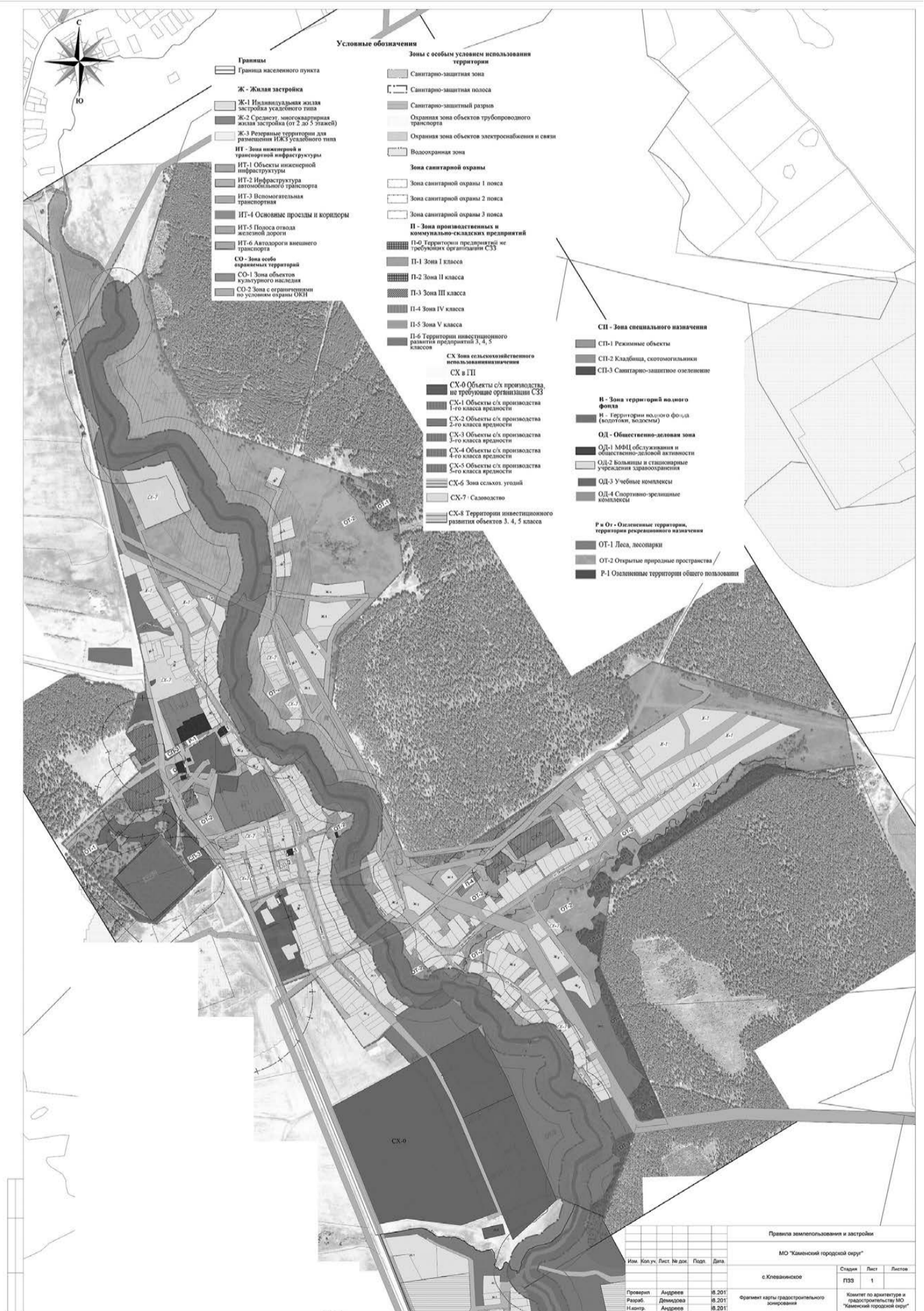
1. Внести изменения в Правила землепользования и застройки муниципального образования «Каменский городской округ», утвержденные Решением Думы Каменского городского округа от 27.06.2013г. № 125 (в ред. от 24.08.2017г. № 128), в части утверждения карты градостроительного зонирования, применительно к с. Клевакинское Каменского района Свердловской области (прилагается).

2. Опубликовать настоящее Решение в газете «Пламя» и разместить в сети Интернет на официальном сайте муниципального образования «Каменский городской округ» и на официальном сайте Думы муниципального образования «Каменский городской округ».

3. Настоящее Решение вступает в силу со дня его официального опубликования.

4. Контроль исполнения настоящего Решения возложить на постоянный Комитет Думы Каменского городского округа по социальной политике (В.Н. Соломеин).

Глава Каменского городского округа С.А. Белоусов
Председатель Думы Каменского городского округа В.И. Чемезов



Уважаемые жители Каменского городского округа!

В целях повышения открытости работы органов местного самоуправления Каменского городского округа в сети Интернет функционирует официальный сайт МО «Каменский городской округ» <http://kamensk-adm.ru>. На нем вы можете найти не только актуальную информацию о работе органов местного самоуправления, но и задать свой вопрос главе Каменского городского округа, узнать свежие новости и информационные обращения к жителям. Также вы можете узнать информацию об организациях, осуществляющих свою деятельность на территории округа, и многое другое.

ГЛАВА МУНИЦИПАЛЬНОГО ОБРАЗОВАНИЯ
«КАМЕНСКИЙ ГОРОДСКОЙ ОКРУГ»
ПО С Т А Н О В Л Е Н И Е

от 26.09.2017 г. №1311 п. Мартюш

Об организации и проведении публичных слушаний по проекту Решения Думы Каменского городского округа «О внесении изменений в Правила землепользования и застройки муниципального образования «Каменский городской округ», утвержденные Решением Думы Каменского городского округа от 27.06.2013г. № 125 (в ред. от 24.08.2017г. № 128), в части утверждения карты градостроительного зонирования применительно к п. Новый Быт Каменского района Свердловской области»

На основании статьи 28 Федерального закона от 06.10.2003г. № 131-ФЗ «Об общих принципах организации местного самоуправления в Российской Федерации», Градостроительного кодекса РФ, Решения Думы Каменского городского округа № 286 от 18.12.2014 года « Об утверждении Положения «О порядке организации и проведения публичных (общественных) слушаний в Каменском городском округе» (в ред. от 30.04.2015г. № 335), руководствуясь «Правилами землепользования и застройки муниципального образования «Каменский городской округ», утвержденными Решением Думы Каменского городского округа от 27.06.2013 года № 125 (в ред. от 24.08.2017г. № 128), Уставом муниципального образования «Каменский городской округ», в целях соблюдения прав человека на благоприятные условия жизнедеятельности, прав и законных интересов правообладателей земельных участков и объектов капитального строительства, расположенных на территории Каменского городского округа ПО С Т А Н О В Л Я Ю:

1. Назначить на 06 декабря 2017 года в 17.00 часов в здании Дома культуры п. Новый Быт (п. Новый Быт, ул. Ленина, 9) публичные слушания по проекту Решения Думы Каменского городского округа «О внесении изменений в Правила землепользования и застройки муниципального образования «Каменский городской округ, утвержденные Решением Думы Каменского городского округа от 27.06.2013г. №125 (в ред. от 24.08.2017г. № 128), в части утверждения карты градостроительного зонирования применительно к п. Новый Быт Каменского района Свердловской области».

2. Назначить ответственным за организацию и проведение публичных слушаний и.о. председателя Комитета по архитектуре и градостроительству администрации МО «Каменский городской округ» Е.А. Чистякову.

3. Комитету по архитектуре и градостроительству Администрации муниципального образования «Каменский городской округ» в период с 03.10.2017 г. по 03.11.2017 г. организовать размещение демонстрационных материалов:

- в здании Окуловской сельской администрации по адресу: Свердловская область, Каменский район, п. Новый Быт, ул. Горького, 2;

- в Комитете по архитектуре и градостроительству Администрации муниципального образования «Каменский городской округ» по адресу: Свердловская область, г. Каменск-Уральский, пр. Победы, 97а.

4. Установить, что предложения и замечания заинтересованных лиц и организаций, касающиеся проекта карты зонирования применительно к п. Новый Быт, направляются в письменном виде в Комитет по архитектуре и градостроительству Администрации муниципального образования «Каменский городской округ» (г. Каменск-Уральский, пр. Победы, 97а, каб. 120, тел. (3439) 36-59-43.

5. Опубликовать настоящее постановление и проект Решения Думы Каменского городского округа в газете «Пламя», разместить на официальном сайте муниципального образования «Каменский городской округ».

6. Контроль за исполнением настоящего постановления возложить на заместителя Главы Администрации по вопросам ЖКХ, строительства, энергетики и связи С.Ю. Егорова.

Глава городского округа С.А. Белоусов

РОССИЙСКАЯ ФЕДЕРАЦИЯ
СВЕРДЛОВСКАЯ ОБЛАСТЬ
ДУМА КАМЕНСКОГО ГОРОДСКОГО ОКРУГА
ШЕСТОЙ СОЗЫВ
ПРОЕКТ РЕШЕНИЯ

ОТ _____
О внесении изменений в Правила землепользования и застройки муниципального образования «Каменский городской округ», утвержденные Решением Думы Каменского городского округа от 27.06.2013г. № 125 (в ред. от 24.08.2017г. № 128), в части утверждения карты градостроительного зонирования, применительно к п. Новый Быт Каменского района Свердловской области

В целях реализации градостроительной деятельности, устойчивого развития территории Каменского городского округа, обеспечения интересов граждан и их объединений, руководствуясь Градостроительным кодексом Российской Федерации от 29.12.2004 года № 190-ФЗ, Правилами землепользования и застройки муниципального образования «Каменский городской округ», утвержденными Решением Думы Каменского городского округа от 27.06.2013 года № 125 (в ред. от 24.08.2017 года № 128), Уставом Каменского городского округа, протоколом публичных слушаний, заключением о результатах публичных слушаний, Дума Каменского городского округа Р Е Ш И Л А:

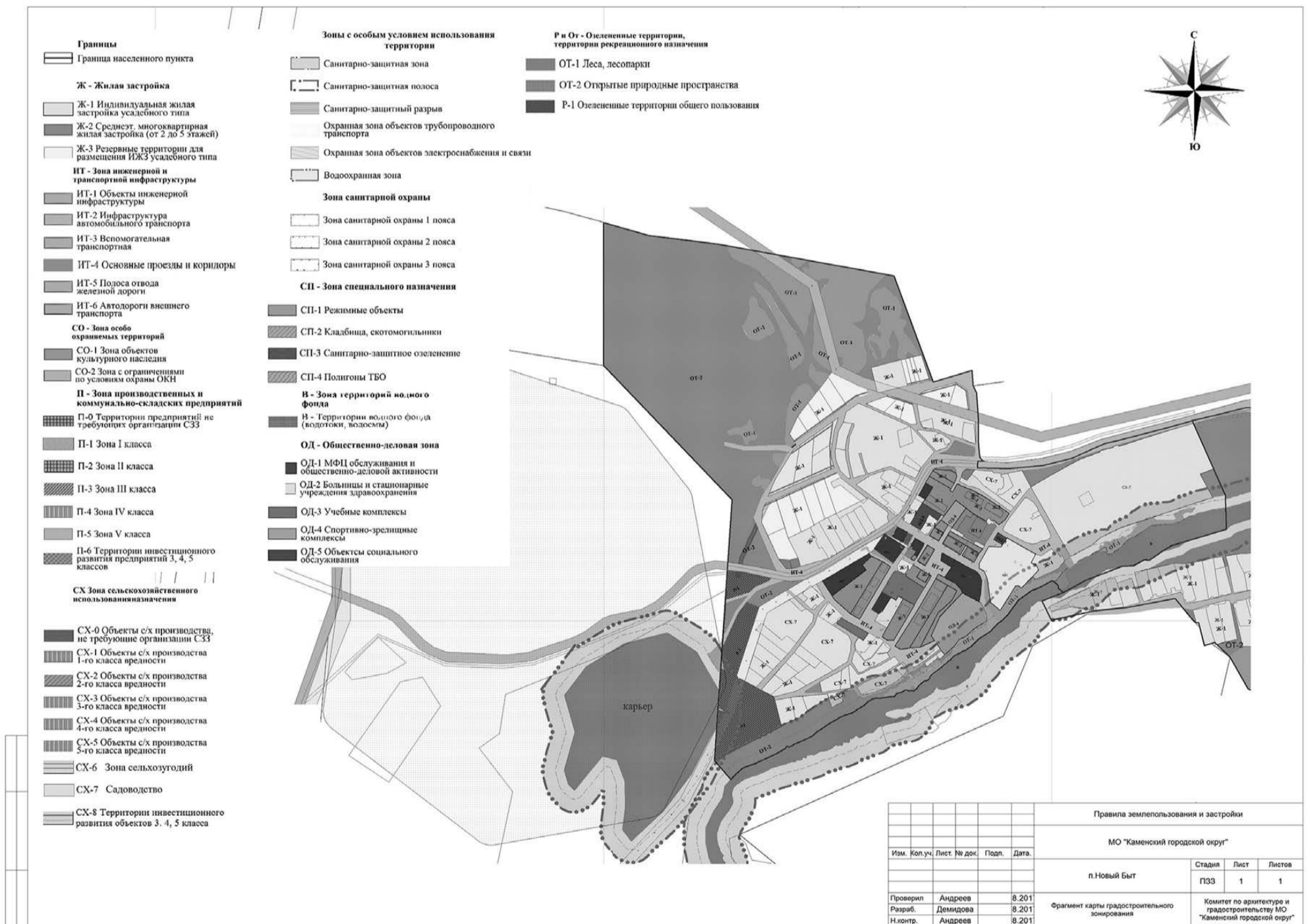
1. Внести изменения в Правила землепользования и застройки муниципального образования «Каменский городской округ», утвержденные Решением Думы Каменского городского округа от 27.06.2013г. № 125 (в ред. от 24.08.2017г. № 128), в части утверждения карты градостроительного зонирования, применительно к п. Новый Быт Каменского района Свердловской области (прилагается).

2. Опубликовать настоящее Решение в газете «Пламя» и разместить в сети Интернет на официальном сайте муниципального образования «Каменский городской округ» и на официальном сайте Думы муниципального образования «Каменский городской округ».

3. Настоящее Решение вступает в силу со дня его официального опубликования.

4. Контроль исполнения настоящего Решения возложить на постоянный Комитет Думы Каменского городского округа по социальной политике (В.Н. Соломеин).

Глава Каменского городского округа С.А. Белоусов
Председатель Думы Каменского городского округа В.И. Чемезов



О качестве и безопасности молочной продукции

На сегодняшний день ассортимент молочных продуктов широкий, на прилавках магазинов находят всевозможные йогурты, молочные напитки, творожные пасты и т.д., и связно это с возрастающим спросом на данную продукцию.

Молочные продукты очень полезны для нашего организма. В них содержатся легкоусвояемые микроэлементы, аминокислоты, кальций, фосфор, а кисломолочные продукты являются источником необходимых для пищеварения бактерий. На территории Каменска-Уральского и Каменского района осуществляется реализация молочной продукции производителей города, района, области и других регионов.

За текущий период 2017 г. в рамках государственного надзора и производственного контроля Каменск-Уральским филиалом ФБУЗ «Центр гигиены и эпидемиологии в Свердловской области» было исследовано 525 проб молока и молочной продукции, из них 57 проб (10,9%) не соответствовали требованиям нормативных документов по микробиологическим показателям. Если сравнить с предыдущим годом, всего за аналогичный период было исследовано 645 проб, из них 63 пробы (9,8%) не соответствовали требованиям нормативных документов по показателям безопасности. Таким образом, качество молочной продукции ухудшилось.

Стоит заметить, что зачастую ухудшение качества продукции происходит на пути от изготовителя к предприятию торговли (при процессах транспортировки, приемки, хранения, реализации). Основная причина – несоблюдение температурного режима при указанных процессах.

Уважаемые потребители, будьте бдительны, обращайте внимание в магазине на сроки годности и температуру хранения скоропортящейся продукции (каждая единица холодильного оборудования должна в обязательном порядке оснащаться термометром либо термореле). Большинство скоропортящейся молочной продукции должно храниться при температуре не выше +6 гр.С.

Филиал ФБУЗ «Центр гигиены и эпидемиологии в СО»

Выездной День службы занятости

6 сентября в Каменск-Уральском филиале государственного учреждения «Урал без наркотиков» в рамках мероприятия по содействию занятости наркозависимых лиц, прошедших реабилитацию, проведена встреча реабилитантов с сотрудниками Каменск-Уральского центра занятости населения.

В мероприятии приняли участие 13 человек, проходящих курс медико-социальной реабилитации, который завершается в сентябре – ноябре 2017 г. Специалисты центра занятости предоставили информацию о порядке предоставления государственных услуг, о порядке признания граждан безработными, о возможностях профессионального обучения. В ходе встречи специалисты службы занятости ответили на заданные вопросы о содействии занятости после прохождения курса медико-социальной реабилитации, о наличии центров занятости населения в других городах Свердловской области. В заключение мероприятия был проведен обмен мнениями с сотрудниками реабилитационного центра, намечены планы на дальнейшее сотрудничество.

ГКУ «Каменск-Уральский центр занятости»

Минимальная заработная плата в Свердловской области увеличится

С 1 октября в Свердловской области повышается минимальная заработная плата. Теперь ее размер составит 9217 руб. Данное повышение определено Соглашением Департамента по труду и занятости населения Свердловской области от 30.08.2017 г. №151 «О минимальной заработной плате в Свердловской области». Отметим, что данный МРОТ устанавливается для работников, работающих на территории Свердловской области, за исключением работников организаций, финансируемых из федерального бюджета.

