



ГЛАВА МУНИЦИПАЛЬНОГО ОБРАЗОВАНИЯ  
«КАМЕНСКИЙ ГОРОДСКОЙ ОКРУГ»

ПОСТАНОВЛЕНИЕ

От 03.02.2017 № 134 п. Мартюш

Об утверждении проекта планировки территории, содержащего проект межевания территории по объекту - «Реконструкция ВЛ 35кВ Багаряк-Каменская», расположенному на территории Каменского района Свердловской области

В соответствии с Градостроительным кодексом Российской Федерации, Федеральным законом от 24.07.2007г. № 221-ФЗ «О государственном кадастре недвижимости», Федеральным Зако-

ном от 06.10.2003 г. № 131-ФЗ «Об общих принципах организации местного самоуправления в Российской Федерации», Правилами землепользования и застройки муниципального образования «Каменский городской округ», утвержденными Решением Думы Каменского городского округа от 27.06.2013 года № 125 (в ред. от 18.02.2016г. № 450), Уставом муниципального образования «Каменский городской округ», протоколом публичных слушаний от 26.10.2016г., заключением о результатах публичных слушаний от 26.10.2016г., ПОСТАНОВЛЯЮ:


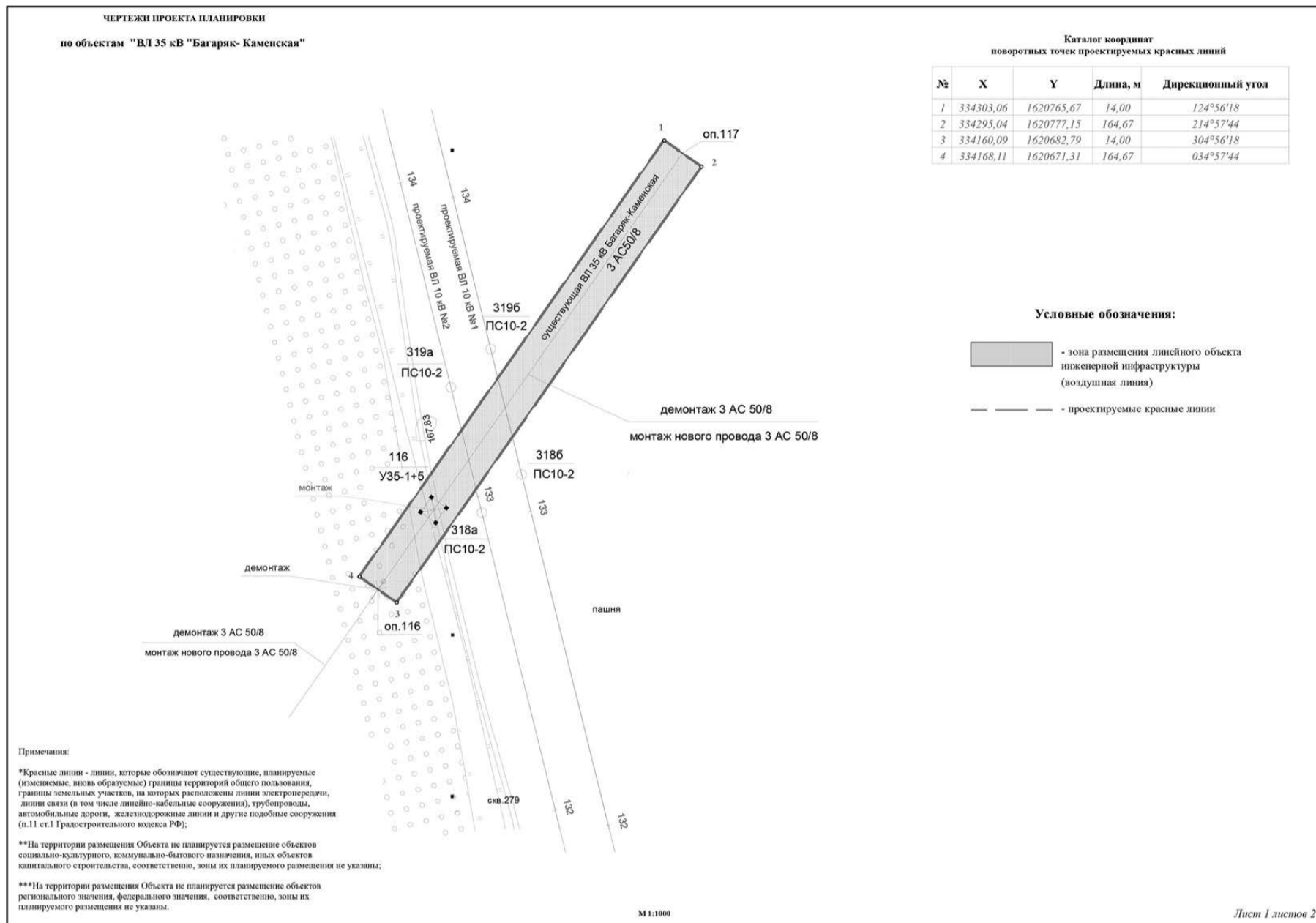
1. Утвердить проект планировки территории, содержащий проект межевания территории по объекту - «Реконструкция ВЛ 35кВ

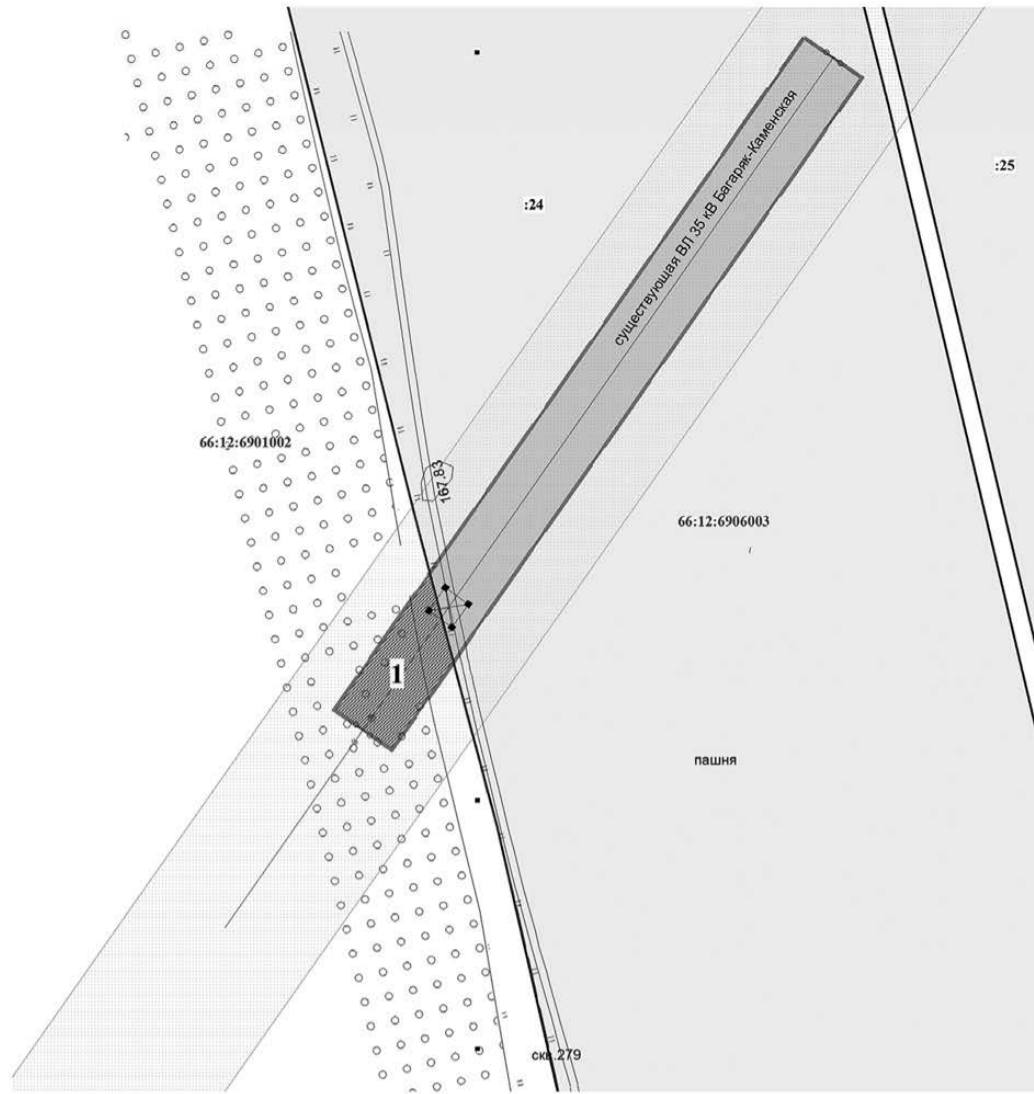
Багаряк-Каменская», расположенному на территории Каменского района Свердловской области (прилагается).

2. Опубликовать настоящее постановление в газете «Пламя» и разместить на официальном сайте муниципального образования «Каменский городской округ».

3. Контроль исполнения настоящего постановления возложить на председателя Комитета по архитектуре и градостроительству Администрации муниципального образования «Каменский городской округ» Л.И. Андреева.

Глава городского округа С.А. Белоусов

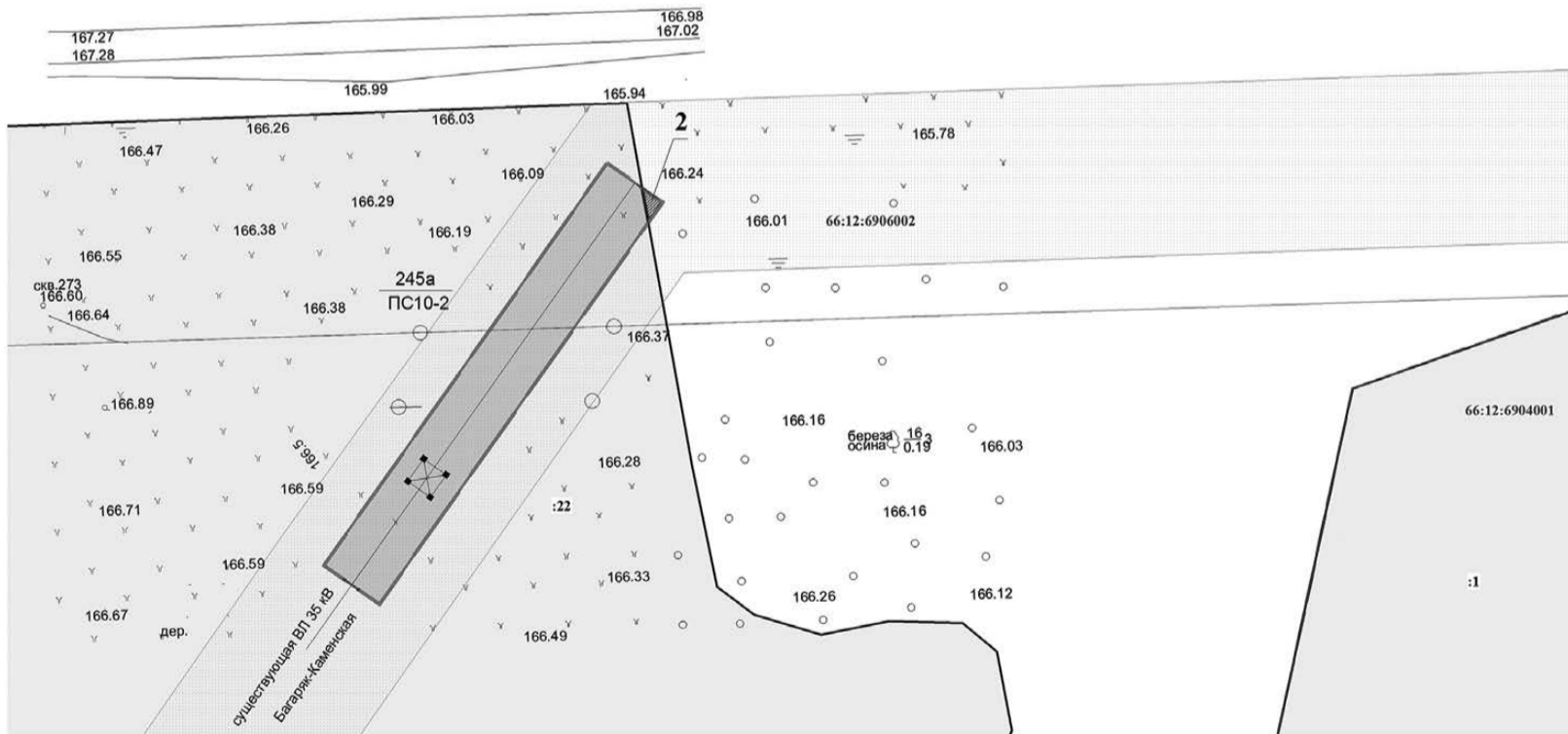




**Условные обозначения:**

- зона размещения линейного объекта инженерной инфраструктуры (воздушная линия)
- участки, прошедшие государственный кадастровый учет
- граница кадастрового квартала
- проектируемые красные линии
- 59:01:4410850** - надпись номера кадастрового квартала
- :1** - номер земельного участка в кадастровом квартале
- 1** - номер формируемого земельного участка
- формируемый земельный участок
- охранные зоны ЛЭП

\*\* Красные линии - линии, которые обозначают существующие, планируемые (изменяемые, вновь образуемые) границы территорий общего пользования, границы земельных участков, на которых расположены линии электропередачи, линии связи (в том числе линейно-кабельные сооружения), трубопроводы, автомобильные дороги, железнодорожные линии и другие подобные сооружения (п. 11 ст. 1 Градостроительного кодекса РФ)



**Условные обозначения:**

- зона размещения линейного объекта инженерной инфраструктуры (воздушная линия)
- участки, прошедшие государственный кадастровый учет
- граница кадастрового квартала
- проектируемые красные линии
- 59:01:4410850** - надпись номера кадастрового квартала
- :1** - номер земельного участка в кадастровом квартале
- 1** - номер формируемого земельного участка
- формируемый земельный участок
- охранные зоны ЛЭП

\*\* Красные линии - линии, которые обозначают существующие, планируемые (изменяемые, вновь образуемые) границы территорий общего пользования, границы земельных участков, на которых расположены линии электропередачи, линии связи (в том числе линейно-кабельные сооружения), трубопроводы, автомобильные дороги, железнодорожные линии и другие подобные сооружения (п. 11 ст. 1 Градостроительного кодекса РФ)

**ГЛАВА МУНИЦИПАЛЬНОГО ОБРАЗОВАНИЯ  
«КАМЕНСКИЙ ГОРОДСКОЙ ОКРУГ»  
ПОСТАНОВЛЕНИЕ**

От 03.02.2017 № 135 п. Мартюш

**Об утверждении проекта планировки территории, содержащего проект межевания территории по объектам - «Реконструкция ВЛ 35кВ «Синарская-Рыбниково» в пролете опор № 202-203», «Реконструкция ВЛ 110 кВ «Перебор-Синарская» в пролете опор 188-189», расположенным на территории Каменского района Свердловской области**

В соответствии с Градостроительным кодексом Российской Федерации, Федеральным законом от 24.07.2007г. № 221-ФЗ «О

государственном кадастре недвижимости», Федеральным Законом от 06.10.2003 г. № 131-ФЗ «Об общих принципах организации местного самоуправления в Российской Федерации», Правилами землепользования и застройки муниципального образования «Каменский городской округ», утвержденными Решением Думы Каменского городского округа от 27.06.2013 года № 125 (в ред. от 18.02.2016г. № 450), Уставом муниципального образования «Каменский городской округ», протоколом публичных слушаний от 26.10.2016г., заключением о результатах публичных слушаний от 26.10.2016г., ПОСТАНОВЛЯЮ:

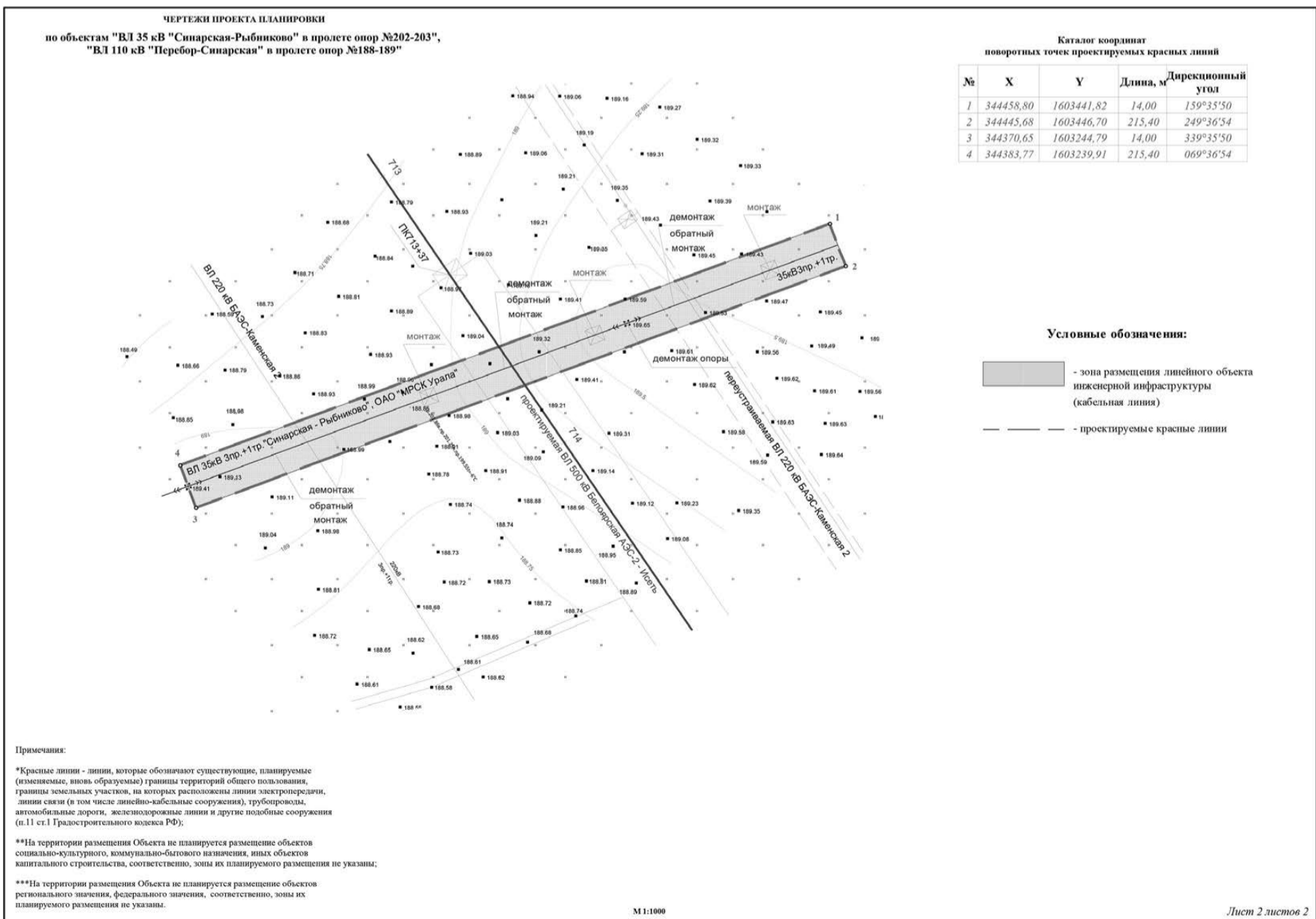
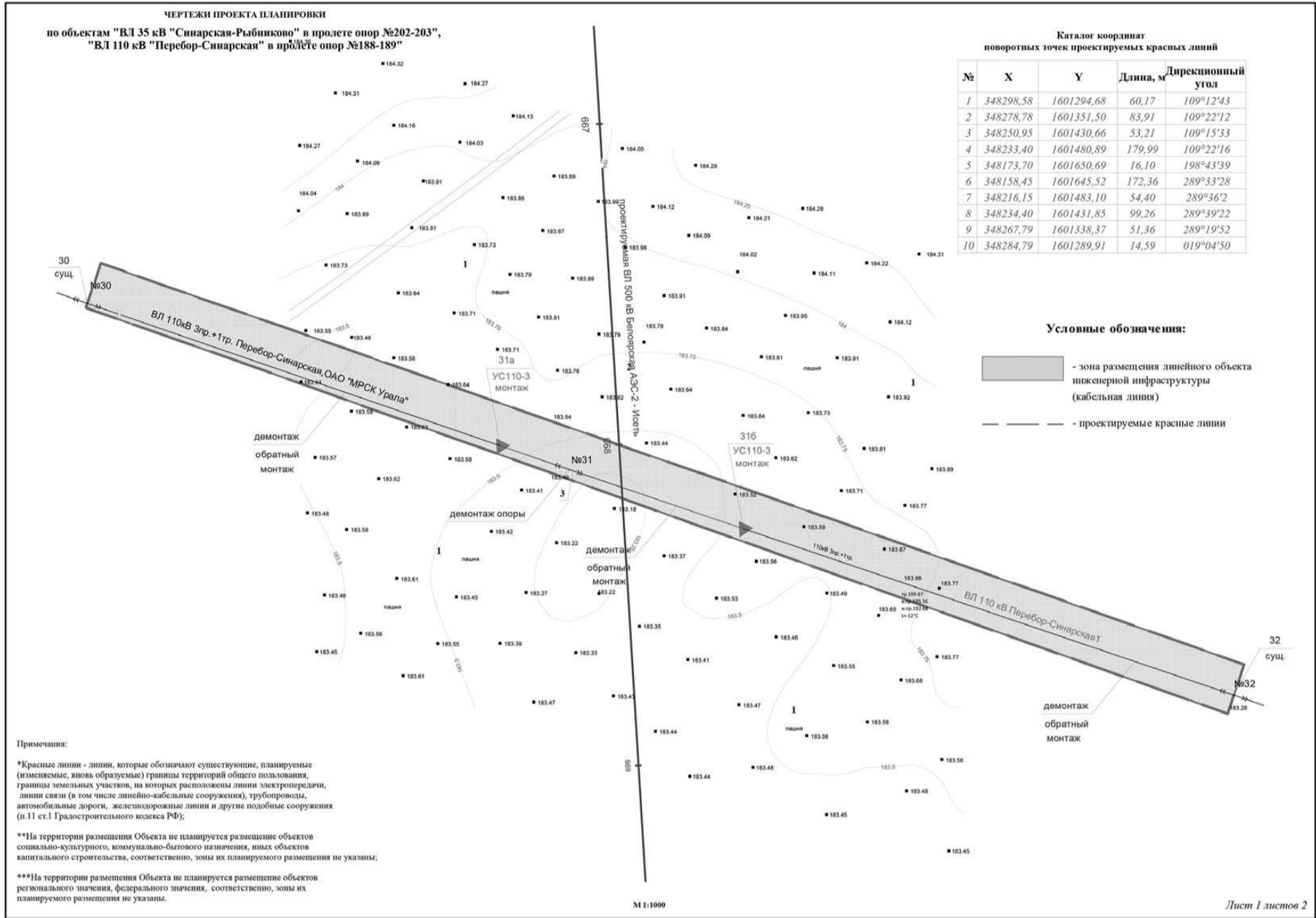
1. Утвердить проект планировки территории, содержащий проект межевания территории по объектам - «Реконструкция ВЛ 35кВ

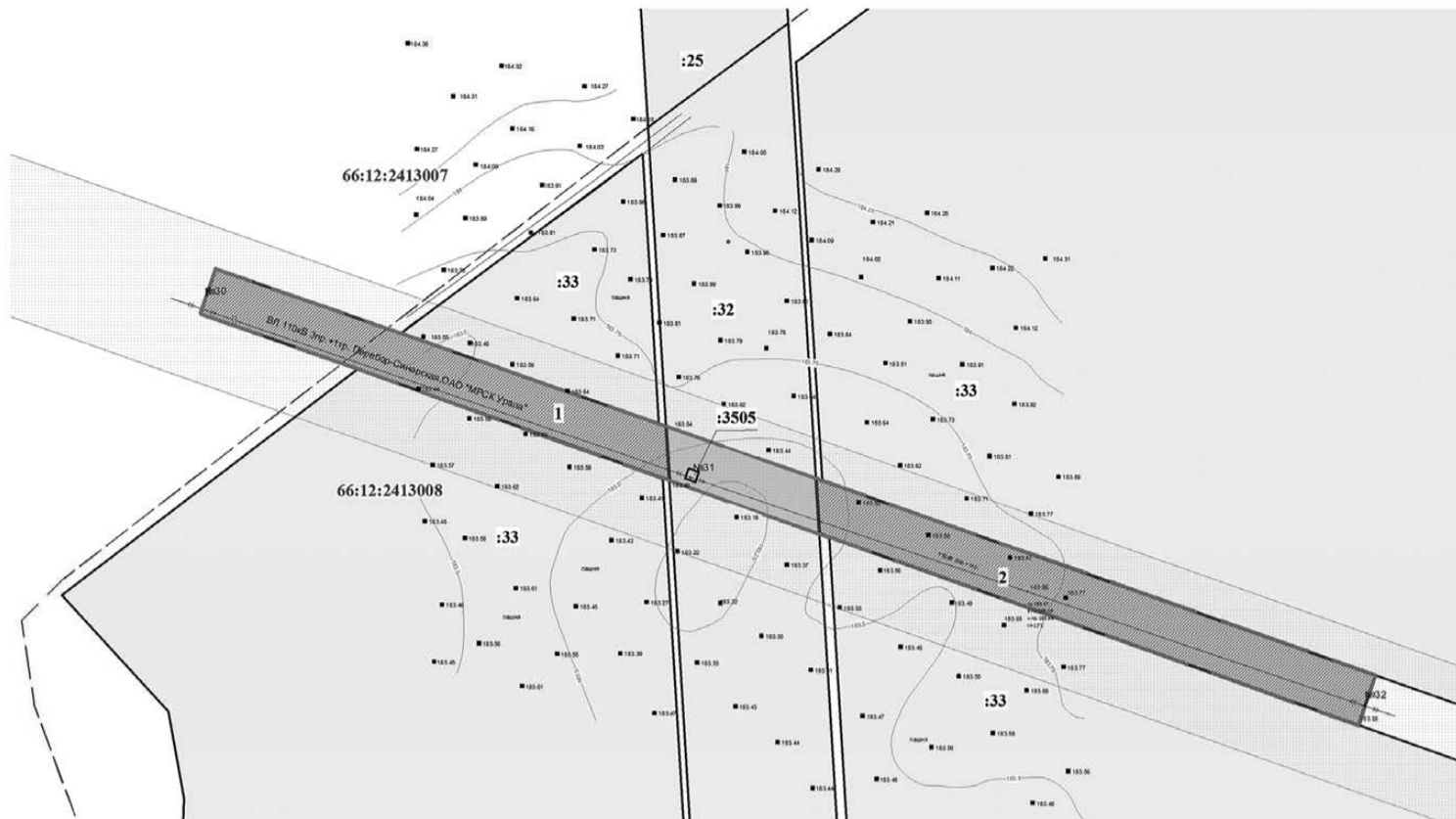
«Синарская-Рыбниково» в пролете опор № 202-203», «Реконструкция ВЛ 110 кВ «Перебор-Синарская» в пролете опор 188-189», расположенным на территории Каменского района Свердловской области (прилагается).

2. Опубликовать настоящее постановление в газете «Пламя» и разместить на официальном сайте муниципального образования «Каменский городской округ».







3. Контроль исполнения настоящего постановления возложить на председателя Комитета по архитектуре и градостроительству Администрации муниципального образования «Каменский городской округ» Л.И. Андреева.

**Глава городского округа С.А. Белоусов**

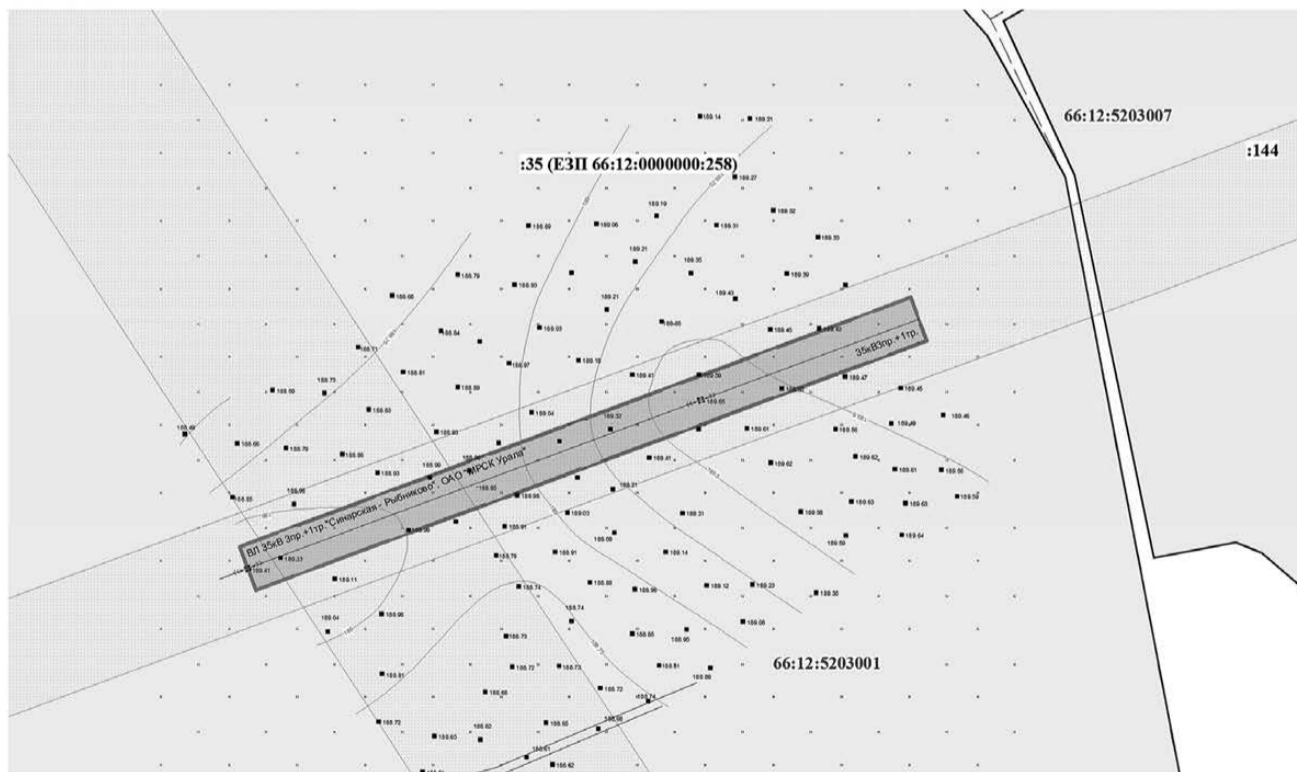










**Условные обозначения:**

-  - зона размещения линейного объекта инженерной инфраструктуры (кабельная линия)
-  - участки, прошедшие государственный кадастровый учет
-  - граница кадастрового квартала
-  - проектируемые красные линии
- 59:01:4410850** - надпись номера кадастрового квартала
- :1** - номер земельного участка в кадастровом квартале
- 1** - номер формируемого земельного участка
-  - формируемый земельный участок
-  - охранные зоны ЛЭП

\*\* Красные линии - линии, которые обозначают существующие, планируемые (изменяемые, вновь образуемые) границы территорий общего пользования, границы земельных участков, на которых расположены линии электропередачи, линии связи (в том числе линейно-кабельные сооружения), трубопроводы, автомобильные дороги, железнодорожные линии и другие подобные сооружения (п. 11 ст. 1 Градостроительного кодекса РФ)



**Условные обозначения:**

-  - зона размещения линейного объекта инженерной инфраструктуры (кабельная линия)
-  - участки, прошедшие государственный кадастровый учет
-  - граница кадастрового квартала
-  - проектируемые красные линии
- 59:01:4410850** - надпись номера кадастрового квартала
- :1** - номер земельного участка в кадастровом квартале
- 1** - номер формируемого земельного участка
-  - формируемый земельный участок
-  - охранные зоны ЛЭП

\*\* Красные линии - линии, которые обозначают существующие, планируемые (изменяемые, вновь образуемые) границы территорий общего пользования, границы земельных участков, на которых расположены линии электропередачи, линии связи (в том числе линейно-кабельные сооружения), трубопроводы, автомобильные дороги, железнодорожные линии и другие подобные сооружения (п. 11 ст. 1 Градостроительного кодекса РФ)





