

Вечерний Первоуральск

№ 15 (19119)

ВТОРНИК, 27 ФЕВРАЛЯ 2018 ГОДА

ГАЗЕТА ВЫХОДИТ С 19 ИЮНЯ 1931 ГОДА

Уважаемые читатели! Продолжается подписка на газету "Вечерний Первоуральск"

(с апреля по июнь 2018 года)

- подписка с доставкой (почтовая)
- подписка коллективная

- 185 рублей (до 22 марта),
- 120 рублей,

- подписка без доставки (получать в редакции)
- 84 рублей

Администрация городского округа Первоуральск информирует население о предоставлении земельных участков посредством проведения торгов.

Заявления о намерении участвовать в аукционе принимаются с 01.03.2018 г. по 02.04.2018 г. в рабочие дни (понедельник, среда,) с 09.00 до 13.00 и (вторник, четверг) с 13.00 до 17.00 по адресу: Свердловская обл., г. Первоуральск, ул. Советская, д. 1, этаж 1. тел. Дата, место и время проведения аукциона – 10.04.2018 г. с 10.00 ч. по адресу: Свердловская обл., г. Первоуральск, ул. Ватутина, д. 41, каб. 224.

Более подробная информация опубликована на официальном сайте www.torgi.gov.ru или по тел. (3439) 62-06-09.

Специалист по торгам Медведева Елена Владимировна.

Извещение о проведении аукционов № 1004-2018/СЮ

1. Администрация городского округа Первоуральск – организатор аукциона (далее – Организатор аукциона) сообщает о проведении аукционов по продаже земельных участков.

2. Администрация городского округа Первоуральск, в лице Комитета по управлению имуществом Администрации городского округа Первоуральск – уполномоченный орган (далее – Уполномоченный орган).

3. Сведения об аукционах.

3.1. Аукцион № 1:

3.1.1. Предмет аукциона: продажа земельного участка из земель населенных пунктов, с кадастровым номером 66:58:0114001:5945 местоположение: Свердловская обл., г. Первоуральск, ул. Ленина, 23, разрешенное использование земельного участка – магазин, в границах, указанных в кадастровом паспорте участка, общей площадью 384 кв. метров.

3.1.2. Права на земельный участок, их ограничения.

Государственная собственность земельного участка не разграничена, земельный участок не обременен правами третьих лиц.

3.1.3. Решение о проведении аукциона – Постановление Администрации городского округа Первоуральск от 21.11.2017 г. № 2309 «О проведении аукциона по продаже земельного участка, расположенного по адресу: Свердловская обл., г. Первоуральск, ул. Ленина, 23, с видом разрешенного использования – магазин».

5) АО «Облкомунэнерго» - № 358 от 08.08.2017 г. – электроснабжение земельного участка от сетей АО «Облкомунэнерго» возможно.

Плата производится согласно договору об осуществлении технологического присоединения.

Срок подключения объекта капитального строительства составляет не менее 4 месяцев с даты подписания договора на технологическое присоединение.

Технические условия на присоединения к электрическим сетям могут быть выданы только после подачи заявки на присоединение энергопринимающих устройств заявителем, где будет указана максимальная мощность, категория надежности, уровень питающего напряжения.

6) ООО «СТК» - № 5136072-15-00652 от 16.08.2017 – имеется возможность подключить к существующим тепловым сетям ООО «СТК», объект капитального строительства, на данном земельном участке. Владельцу объекта необходимо произвести официальный запрос о выдаче технических условий на присоединение к тепловой сети. Дополнительно указать: максимальную присоединенную нагрузку с приложением правоустанавливающих документов, срок подключения к тепловым сетям и год ввода в эксплуатацию объекта. Плата за выдачу технических условий не взимается.

3.1.6. Начальная цена продажи земельного участка, в размере 100 % от кадастровой стоимости земельного участка, составляет **1 527 317,76 (Один миллион пятьсот двадцать семь тысяч триста семнадцать) рублей 76 копеек.**

3.1.7. «Шаг аукциона» – **45 819,53 (Сорок пять тысяч восемьсот девятнадцать) рублей 53 копейки.**

3.1.8. Сумма задатка – Сумма задатка для участия в аукционе, в размере 20% от начальной цены земельного участка, составляет **305 463,55 (Триста пять тысяч четыреста шестьдесят три) рубля 55 копеек.**

4. Общие сведения об аукционах.

4.1. Подробнее ознакомиться с техническими условиями, прочими требованиями, предусмотренными техническими условиями, информацией о технических условиях, приложенными к документации по земельному участку можно в период приема заявок по адресу: Свердловская обл., г. Первоуральск, ул. Советская, д. 1, этаж 1.

4.2. Дата, место и время проведения аукционов – 10.04.2018 г. с 10.00 ч. по адресу: Свердловская обл., г. Первоуральск, ул. Ватутина, д. 41, каб. 224.

4.3. Дата, время, место рассмотрения заявок на участие в аукционах: 04.04.2018 г. в 10.00. по адресу: Свердловская обл., г. Первоуральск, ул. Ватутина, д. 41, каб. 224.

4.4. Заявки на участие в аукционах принимаются с 01.03.2018 г. по 02.04.2018 г. в рабочие дни (понедельник, среда,) с 09.00 до 13.00 и (вторник, четверг) с 13.00 до 17.00 по адресу: Свердловская обл., г. Первоуральск, ул. Советская, д. 1, этаж 1, тел. (3439) 62-06-09.

4.5. Дата, время и порядок осмотра земельных участков на местности: самостоятельно по согласованию в течение срока подачи заявок на участие в аукционах.

4.6. Заявка на участие в аукционе подается по установленной форме, в письменном виде и принимается одновременно с полным комплектом документов, требуемых для участия в аукционе.

4.7. Задаток за участие в аукционе перечисляется по следующим реквизитам:

Получатель: Финансовое управление Администрации городского округа Первоуральск (Администрация городского округа Первоуральск л/сч 05901250760); ИНН 6625059270, КПП 662501001; Р/с 40302810965775000003 УРАЛЬСКОЕ ГУ БАНКА РОССИИ Г. ЕКАТЕРИНБУРГ, БИК 046577001.

Назначение платежа: задаток от стоимости на право заключения договора аренды земельного участка, предназначенного для индивидуального жилищного строительства, земельный участок с кадастровым номером _____.

Задаток должен поступить на лицевой счет Финансового управления Администрации городского округа Первоуральск (Администрация городского округа Первоуральск), указанный в извещении о проведении аукциона, на дату рассмотрения заявок на участие в аукционе. Документом, подтверждающим поступление задатка, является выписка с лицевого счета Финансового управления Администрации городского округа Первоуральск (Администрация городского округа Первоуральск).

С проектом соглашения о задатке можно ознакомиться на официальном сайте Администрации городского округа Первоуральск www.privadm.ru, а также по адресу: Свердловская обл., г. Первоуральск, ул. Советская, д. 1, этаж 1;

4.8. Для участия в аукционе заявители представляют в установленный в извещении о проведении аукциона срок следующие документы:

1) заявка на участие в аукционе по установленной в извещении о проведении аукциона форме с указанием банковских реквизитов счета для возврата задатка;

2) копии документов, удостоверяющих личность заявителя (для граждан);

3) надлежащим образом заверенный перевод на русский язык документов о государственной регистрации юридического лица в соответствии с законодательством иностранного государства в случае, если заявителем является иностранное юридическое лицо;

4) документы, подтверждающие внесение задатка.

Представление документов, подтверждающих внесение задатка, признается заключением соглашения о задатке. Соглашение о задатке заключается организатором торгов и заявителем при подаче заявки на участие в аукционе.

5) выписка из государственного реестра юридических лиц, нотариально заверенная копия документа, подтверждающего государственную регистрацию юридического лица;

6) нотариально заверенные копии учредительных документов юридического лица и свидетельства о государственной регистрации юридического лица;

7) выписка из протокола (решения) соответствующего органа управления о назначении руководителя, имеющего право действовать от имени юридического лица без доверенности, заверенная печатью претендента;

8) доверенность на право подачи заявки с правом подписи документов, документ, удостоверяющий личность представителя, и копия всех его листов (в случае подачи заявки представителем претендента).

Документы, указанные в подпунктах 5,6,7,8 пункта 4.8. настоящего извещения не обязательны для представления, заявитель представляет данные документы по собственной инициативе.

4.9. Порядок приема заявок.

Один заявитель вправе подать только одну заявку на участие в аукционе. Заявка на участие в аукционе, поступившая по истечении срока приема заявок, возвращается заявителю в день ее поступления.

4.10. Порядок проведения аукциона

Участникам аукциона выдаются пронумерованные билеты, которые они поднимают после оглашения аукционистом начальной цены предмета аукциона и каждой очередной цены предмета аукциона в случае, если готовы заключить договор аренды земельного участка в соответствии с названной аукционистом ценой.

Каждую последующую цену предмета аукциона аукционист назначает путем увеличения текущей цены на «шаг аукциона». После объявления начальной или очередной цены предмета аукциона аукционист называет номер билета участника аукциона,

который первым поднял билет, и указывает на этого участника аукциона. Затем аукционист объявляет следующую цену в соответствии с «шагом аукциона». При отсутствии участников аукциона, готовых заключить договор аренды в соответствии с названной аукционистом ценой, аукционист повторяет эту цену 3 раза.

Если после трехкратного объявления начальной или очередной цены предмета аукциона ни один из участников аукциона не поднял билет, аукцион завершается.

Победителем аукциона на право заключения договора аренды земельного участка признается участник аукциона, предложивший наибольший размер ежегодной арендной платы.

4.11. Договор аренды земельного участка с победителем аукциона заключается Администрацией городского округа Первоуральск. С проектом договора аренды земельного участка можно ознакомиться на официальном сайте Российской Федерации для размещения информации о проведении торгов www.torgi.gov.ru, на официальном сайте Администрации городского округа Первоуральск www.privadm.ru, а также по адресу: Свердловская обл., г. Первоуральск, ул. Советская, д. 1, этаж 1.

4.12. Администрация городского округа Первоуральск направляет победителю аукциона три экземпляра подписанного проекта договора аренды земельного участка в десятидневный срок со дня составления протокола о результатах аукциона. При этом размер ежегодной арендной платы по договору аренды земельного участка определяется в размере, предложенном победителем аукциона.

4.13. В случае, если аукцион признан несостоявшимся и только один заявитель признан участником аукциона, Администрации городского округа Первоуральск в течение десяти дней со дня подписания протокола рассмотрения заявок направляет заявителю три экземпляра проекта договора аренды земельного участка. При этом размер ежегодной арендной платы по договору аренды земельного участка определяется в размере равном начальной цене предмета аукциона.

4.14. В случае, если по окончании срока подачи заявок на участие в аукционе подана только одна заявка на участие в аукционе или не подано ни одной заявки на участие в аукционе, аукцион признается несостоявшимся. Если единственная заявка на участие в аукционе и заявитель, подавший указанную заявку, соответствуют всем требованиям и указанным в извещении о проведении аукциона, условиям аукциона Администрации городского округа Первоуральск в течение десяти дней со дня рассмотрения указанной заявки обязано направить заявителю три экземпляра

областном проекте «Поезд здоровья» производят оплату в соответствии с подпунктом 3 пункта 1 Постановления Правительства Свердловской области

предоставляются детям, обучающимся на территории городского округа Первоуральск, не имеющим медицинских противопоказаний, не требующим сопровождения и не нуждающимся в индивидуальном уходе. Дети

- детям-инвалидам;
- детям, получающим пенсию по случаю потери кормильца;

при условии соответствия их требованиям санитарных правил, а также при наличии санитарно-эпидемиологического заключения о соответствии

7

деятельности, осуществляемой организацией отдыха детей и их оздоровления, санитарно-эпидемиологическим требованиям: СанПиН 2.4.4.3155-13 «Санитарно-эпидемиологические требования к устройству, содержанию и организации работы стационарных организаций отдыха и оздоровления детей», СанПиН 2.4.4.2599-10 «Гигиенические требования к устройству, содержанию и организации режима в оздоровительных учреждениях с дневным пребыванием детей в период каникул», выданного Первоуральским отделом Управления Роспотребнадзора по Свердловской области.

2) Полноценное питание детей, соблюдение норм санитарно-эпидемиологического режима, пожарную безопасность, подготовку и подбор квалифицированного медицинского, педагогического персонала, персонала пищеблоков, соблюдение правил поведения на воде, профилактику детского травматизма во время массовых мероприятий, турпоходов, комплексную безопасность организаций отдыха и оздоровления детей.

3) Обязательное соблюдение научно обоснованных физиологических норм питания, использование в питании детей продуктов (в том числе хлеба), обогащенных витаминами и микроэлементами.

4) Безопасность во время перевозок детей к местам отдыха и обратно, а также выездных мероприятий.

5) Привлечение для обеспечения охраны общественного порядка в период проведения детской оздоровительной кампании 2018 года частных охранных предприятий.

6) Организацию эффективной воспитательной и образовательной работы, а также занятий физической культурой, спортом, включая проведение экстремальных мероприятий.

7) Проведение качественной расчистки и благоустройства территорий оздоровительных организаций и прилегающей к ней на расстоянии не менее 50 метров.

8) Проведение эпидемиологического обследования территорий на заселенности клещами до акарицидной обработки и контроль ее эффективности после (в том числе на расстоянии не менее 50 метров за территорией оздоровительных организаций) юридическими лицами, индивидуальными предпринимателями, аккредитованными в соответствии с законодательством Российской Федерации об аккредитации в национальной системе аккредитации, и экспертами, аттестованными в установленном Правительством Российской Федерации порядке.

Проведение акарицидных обработок (по эпидемиологическим показаниям) обученным персоналом организаций дезинфекционного профиля, имеющих лицензию на осуществление медицинской деятельности по «дезинфектологии».

9) Оборудование и благоустройство мест встречи родителей с детьми на территории лагеря.

10

от возраста детей, в соответствии с требованиями СанПиН 2.4.4.2599-10 «Гигиенические требования к устройству, содержанию и организации режима работы в оздоровительных учреждениях с дневным пребыванием детей в период каникул», и согласовать руководителем оздоровительного учреждения.

3) Допускать к работе в организации отдыха и оздоровления детей работников при соблюдении следующих условий:

3.1) наличие на каждого работника личной медицинской книжки установленного образца (в соответствии с Приказом Роспотребнадзора от 20 мая 2005 года № 402 «О личной медицинской книжке и санитарном паспорте»), в которую внесены результаты медицинских обследований и лабораторных исследований, сведения о прививках, перенесенных инфекционных заболеваниях, сведения о прохождении профессиональной гигиенической подготовки и аттестации, допуск к работе;

3.2) прохождение медицинского осмотра в установленном порядке в соответствии с Приказом Минздрава России от 12 апреля 2011 года № 302н «Об утверждении перечней вредных и (или) опасных производственных факторов и работ, при выполнении которых проводятся обязательные предварительные и периодические медицинские осмотры (обследования), и порядка проведения обязательных предварительных и периодических медицинских осмотров (обследований) работников, занятых на тяжелых работах и на работах с вредными и (или) опасными условиями труда»;

с результатами проведенных исследований подлежащим контингентам: исследование крови на сифилис, мазки на гонорею, исследования на носительство возбудителей кишечных инфекций бактериальной и вирусной этиологии (в соответствии с пунктом 10.6.2. СанПиН 3.1.1.3108-13 «Профилактика острых кишечных инфекций») и серологическое обследование на брюшной тиф, исследования на гельминтозы и кишечные протозоозы (в соответствии с СанПиН 3.2.3215-14 «Профилактика паразитарных болезней на территории Российской Федерации»); мазок из зева и носа на наличие патогенного стафилококка;

3.3) имеющим документальное подтверждение (сертификат профилактических прививок и личная медицинская книжка) о получении прививок в соответствии с Национальным календарем профилактических прививок, а также по эпидемическим показаниям (Приказ Министерства Здравоохранения РФ от 21 марта 2014 года №125 и «Об утверждении национального календаря профилактических прививок и календаря профилактических прививок по эпидемическим показаниям»).

4) Разработать, внедрить и поддерживать процедуры, основанные на принципах ХАССП (в английской транскрипции HACCP - Hazard Analysis and Critical Control Points), в соответствии с требованиями Технического регламента Таможенного союза ТР ТС 021/2011 «О безопасности пищевой продукции».

13

14. Государственному казенному учреждению службы занятости населения Свердловской области «Первоуральский Центр занятости» (С.Е. Малеев) рекомендовать:

1) Оказать содействие в организации временного трудоустройства несовершеннолетних граждан в возрасте от 14 до 17 лет (исключительно).

2) Организовать трудоустройство в первоочередном порядке на временную работу детей-сирот, детей, оставшихся без попечения родителей, детей из малообеспеченных, неполных и многодетных семей, подростков, состоящих на учете в отделе по делам несовершеннолетних Отдела Министерства внутренних дел России по городу Первоуральску, подростков, вернувшихся из воспитательных колоний или специальных учебно-воспитательных учреждений закрытого типа.

15. Отделу в городе Первоуральске Государственное бюджетное учреждение Свердловской области «Многофункциональный центр» (далее - МФЦ) (И.П. Кетов) обеспечить:

1) Организацию приема заявлений от физических лиц, в том числе информирование о местах нахождения пунктов приема заявлений, номерах справочных телефонов, графике приема заявлений.

2) Передачу заявлений и документов, принятых от физических лиц, в соответствии с Приложением 6.

16. Управлению образования городского округа Первоуральск (О.В. Ошуркова) обеспечить:

1) Работу лагерей с дневным пребыванием на базе: – муниципальных образовательных организаций; – муниципальных организаций дополнительного образования детей.

2) Организацию отдыха детей и подростков в загородных оздоровительных лагерях, в детских санаториях и санаторных оздоровительных лагерях круглогодичного действия, а также иных формах оздоровления в соответствии с Приложениями 6 и 7.

3) Организацию информационного, кадрового, программно-методического обеспечения отдыха, оздоровления и занятости детей и подростков.

4) Реализацию программ летнего отдыха и занятости несовершеннолетних, направленных на профилактику правонарушений, различного рода зависимостей, экстремизма, формирование толерантного сознания.

5) Сбор, систематизацию и анализ информации о ходе организации и обеспечения отдыха и оздоровления детей.

6) Ежемесячный мониторинг проведения оздоровительной кампании детей школьного возраста в 2018 году и плановый период 2019 и 2020 годы.

7) Организацию временной трудовой занятости несовершеннолетних граждан в период летних каникул.

8) Создание временных рабочих мест:

8

10) Проведение перед открытием организаций отдыха и оздоровления детей следующих мероприятий:

10.1) профилактических мероприятий по защите объектов от грызунов (инженерно-технические, санитарно-гигиенические и агролесотехнические);

10.2) истребительных дератизационных мероприятий на объектах и барьерную дератизацию (весной) на территории оздоровительных учреждений, по периметру территории (вдоль ограждения), строгий (экзо-отомы) и на пещатровых участках, обученным персоналом организаций дезинфекционного профиля, имеющим лицензию на осуществление медицинской деятельности по «дезинфектологии»;

10.3) камерной дезинфекции постельных принадлежностей (матрасы, подушки, одеяла).

11) Прием на работу лиц, имеющих допуск по состоянию здоровья, прошедших профессиональную гигиеническую подготовку и аттестацию. Допускать к работе в организации отдыха и оздоровления детей работников при соблюдении следующих условий:

11.1) наличие на каждого работника личной медицинской книжки установленного образца (в соответствии с Приказом Роспотребнадзора от 20 мая 2005 года № 402 «О личной медицинской книжке и санитарном паспорте»), в которую внесены результаты медицинских обследований и лабораторных исследований, сведения о прививках, перенесенных инфекционных заболеваниях, сведения о прохождении профессиональной гигиенической подготовки и аттестации, допуск к работе;

11.2) прохождение медицинского осмотра в установленном порядке в соответствии с Приказом Минздрава России от 12 апреля 2011 года № 302н «Об утверждении перечней вредных и (или) опасных производственных факторов и работ, при выполнении которых проводятся обязательные предварительные и периодические медицинские осмотры (обследования), и порядка проведения обязательных предварительных и периодических медицинских осмотров (обследований) работников, занятых на тяжелых работах и на работах с вредными и (или) опасными условиями труда»;

с результатами проведенных исследований подлежащим контингентам: исследование крови на сифилис, мазки на гонорею, исследования на носительство возбудителей кишечных инфекций бактериальной и вирусной этиологии (в соответствии с пунктом 10.6.2. СанПиН 3.1.1.3108-13 «Профилактика острых кишечных инфекций») и серологическое обследование на брюшной тиф, исследования на гельминтозы и кишечные протозоозы (в соответствии с СанПиН 3.2.3215-14 «Профилактика паразитарных болезней на территории Российской Федерации»);

11.3) имеющим документальное подтверждение (сертификат профилактических прививок и личная медицинская книжка) о получении прививок в соответствии с Национальным календарем профилактических прививок, а также по эпидемическим показаниям (Приказ Министерства

11

9. Начальникам оздоровительных лагерей допускать детей в организации отдыха и оздоровления детей только при наличии справки от участкового педиатра о состоянии здоровья, отсутствии контакта с инфекционными больными и документа, подтверждающего информацию о проведении необходимых профилактических прививок.

10. Отделу Министерства внутренних дел России по городу Первоуральску (О.В. Грехов) рекомендовать:

1) Принять меры по обеспечению общественного порядка и безопасности при проезде организованных групп детей по маршруту до организации отдыха и оздоровления детей и обратно.

2) Осуществлять профилактические меры по предупреждению правонарушений несовершеннолетних, детского дорожно-транспортного травматизма, созданию условий для безопасного пребывания несовершеннолетних граждан в местах отдыха и оздоровления.

3) Обеспечить контроль за несовершеннолетними «группы риска», состоящими на учете в отделе по делам несовершеннолетних Отдела Министерства внутренних дел России по городу Первоуральску, содействовать организации их временного трудоустройства.

4) Оказать содействие владельцам (собственникам) оздоровительных учреждений по обеспечению безопасности детей в период проведения детской оздоровительной кампании 2018 года, приблизив комплексные силы полиции к местам пребывания детей в организациях отдыха и оздоровления.

11. Рекомендовать Главному государственному санитарному врачу по городу Первоуральск, Шалинскому, Нижнесергинскому районам и городу Ревда (Н.Б. Хованов) обеспечить государственный санитарно-эпидемиологический надзор в организациях отдыха и оздоровления детей.

12. Территориальному отделу здравоохранения по Западному управленческому округу (Е.С. Жолдобова) обеспечить:

1) Проведение медицинского осмотра персонала, направляемого для работы в организации отдыха и оздоровления детей всех форм собственности, а также детей до 17 лет (исключительно), направляемых в организации отдыха и оздоровления детей, при оформлении их временной занятости в период летних каникул без знания платы (за счет средств обязательного медицинского страхования).

2) Проведение обучения медицинского персонала, работающего в оздоровительных организациях отдыха и оздоровления детей.

3) Введение противоскелетного иммуноглобулина детям, находящимся в загородных организациях отдыха и оздоровления, в учреждениях здравоохранения Свердловской области по медицинским показаниям в соответствии с Приказом Территориального фонда обязательного медицинского страхования от 20 февраля 2013 года № 77 «Об оплате амбулаторно-поликлинических посещений с введением пациентам иммунобиологических препаратов для профилактики клещевого энцефалита и бешенства».

14

– в подведомственном учреждении - Муниципальном казенном учреждении «Центр хозяйственно-эксплуатационного и методического обслуживания» (далее - МКУ ЦХЭМО) для трудоустройства несовершеннолетних граждан в период летних каникул;

– в муниципальных образовательных организациях.

9) Содействие организации трудоустройства подростков, в том числе состоящих на учете в отделе по делам несовершеннолетних Отдела Министерства внутренних дел России по городу Первоуральску.

17. Управлению жилищно-коммунального хозяйства и строительства Администрации городского округа Первоуральск (М.Р. Шолохова) определить перечень социально значимых объектов для уборки и благоустройства территории городского округа Первоуральск и предоставить в МКУ ЦХЭМО для определения объемов работ.

18. Управлению культуры, физической культуры и спорта Администрации городского округа Первоуральск (Л.М. Афонасьева):

1) Обеспечить методическую помощь организациям отдыха и оздоровления детей в организации физического воспитания детей и подростков, реализации проекта по внедрению спортивно-технического комплекса «Готов к труду и обороне Отечества».

2) Организовать летний отдых и оздоровление детей и подростков, посещающих бюджетные учреждения физической культуры и спорта городского округа Первоуральска.

3) Содействовать участию учреждений физической культуры и спорта в организации работы с детьми в период каникул, организовывать в летний период оздоровление юных спортсменов.

4) Содействовать участию учреждений культуры в работе по организации досуговой занятости детей и подростков в каникулярное время.

5) Организовать проведение культурных мероприятий на базе детских оздоровительных лагерей.

6) Организовать летний отдых творчески одаренных детей городского округа Первоуральск.

19. Территориальному отделению работодателей «Первоуральский совет директоров и предпринимателей» (А.А. Федоров) рекомендовать:

1) Включить в коллективные договоры мероприятия, направленные на создание условий для отдыха и оздоровления детей работников (отдых и санаторно-курортное лечение) с выделением на эти цели необходимых средств.

2) Организовать рабочие места для временного трудоустройства несовершеннолетних граждан в возрасте от 14 до 17 лет (исключительно), в том числе находящихся в трудной жизненной ситуации.

20. Руководителям организаций всех форм собственности

1) Организовать оздоровление детей сотрудников количеством до 80 % от общего числа нуждающихся в летнем оздоровлении, при этом в

9

Здравоохранения РФ от 21 марта 2014 года №125 и «Об утверждении национального календаря профилактических прививок и календаря профилактических прививок по эпидемическим показаниям»);

11.4) имеющих справку (сведения) на наличие (отсутствие) судимости и (или) факта уголовного преследования либо прекращения уголовного преследования.

12) Уровень заработной платы педагогического персонала оздоровительных учреждений на уровне средней заработной платы педагогических работников учреждений дополнительного образования детей.

13) Организацию отдыха и оздоровления детей необходимым запасом:

13.1) медицинского инструментария, медикаментов для оказания медицинской помощи, стерильного материала;

13.2) дезинфицирующих средств;

13.3) аскорбиновой кислоты;

13.4) оборудованию для оценки эффективности оздоровления детей (спирометр, динамометр).

14) Обязательное соблюдение питьевого режима в организации отдыха и оздоровления детей с использованием одноразовых стаканов и бутылированной питьевой воды гарантированного качества (в соответствии СанПиН 2.1.4.1116-02 «Питьевая вода. Гигиенические требования к качеству воды, расфасованной в емкости. Контроль качества»), условий доставки, хранения и реализации бутылированной питьевой воды, установленных предприятием-изготовителем и в соответствии с требованиями санитарного законодательства.

15) Одновременный прием детей в организацию отдыха и оздоровления детей для каждой смены. Запретить выезд детей на выходные, запретить выход детей за территорию загородных лагерей.

16) Проведение оценки эффективности оздоровления детей в соответствии с методическими рекомендациями МР 2.2.4.01-09 «Оценка эффективности оздоровления детей и подростков в летних оздоровительных учреждениях», МР 2.4.4.0011-10 «Методика оценки эффективности оздоровления в загородных стационарных учреждениях отдыха и оздоровления детей»;

17) Оснащение оздоровительных учреждений макетами учебно-тренировочного перекрестка, размещение стенда с наглядной агитацией по безопасности дорожного движения.

7. Организовать питание детей в лагерях с дневным пребыванием на базе образовательных организаций.

8. Руководителям предприятий общественного питания, занимающихся организацией питания детей в дневных лагерях:

1) Обеспечить доставку пищевых продуктов в лагерь с дневным пребыванием детей только транспортом с охлажденным оборудованием.

2) Разработать примерное 10- или 14(18)-дневное меню в оздоровительных учреждениях с дневным пребыванием детей, в зависимости

12

4) Оздоровление детей с хронической патологией в лечебных и санаторно-курортных организациях.

5) Медицинское сопровождение детей в лагерях с дневным пребыванием детей на базе общеобразовательных организаций силами медицинских организаций, расположенных на территории городского округа Первоуральск за счет бюджетных и внебюджетных средств.

6) Контроль за качеством оказания медицинской помощи детям и подросткам в организациях отдыха и оздоровления детей и мероприятиями, направленными на профилактику детского травматизма, за организацией качественного сбалансированного питания, физического воспитания, закаливания.

7) Контроль за гигиеническим воспитанием детей и подростков, профилактике наркомании, токсикомании, алкоголизма и заболеваний, передающихся половым путем, а также за проведением оценки эффективности оздоровления по итогам каждой смены.

8) Контроль за медицинским обеспечением и укомплектованностью медицинским персоналом в организациях отдыха и оздоровления детей всех форм собственности.

13. Территориальному отраслевому исполнительному органу государственной власти Свердловской области Управлению социальной политики по городу Первоуральску (Н.А. Логунова) рекомендовать:

1) Организацию отдыха и оздоровления отдельных категорий детей, находящихся в трудной жизненной ситуации (в соответствии с Постановлением Правительства Свердловской области от 03 августа 2017 года № 558-ПП «О мерах по организации и обеспечению отдыха и оздоровления детей в Свердловской области»).

2) Предоставление родителям (законным представителям) детей частичной компенсации расходов на оплату стоимости путевок в санаторные оздоровительные лагеря круглогодичного действия и загородные оздоровительные лагеря, расположенные на территории Свердловской области (далее - частичная компенсация).

Частичная компенсация предоставляется родителям (законным представителям) детей в соответствии с Постановлением Правительства Свердловской области от 28 мая 2012 года № 569-ПП «О размере, порядке и условиях предоставления родителям (законным представителям) детей частичной компенсации расходов на оплату стоимости путевок в санаторные оздоровительные лагеря круглогодичного действия и загородные оздоровительные лагеря, расположенные на территории Свердловской области».

3) Проведение городского этапа областного Фестиваля для детей, находящихся в трудной жизненной ситуации, «Город Мастеров» и городского этапа Областной спартакиады для детей, находящихся в трудной жизненной ситуации, «Город Олимпийских надежд».

15

первоочередном порядке обеспечивая предоставление путевок детям, находящимся в трудной жизненной ситуации.

2) Принять меры к частичному или полному возмещению родительской платы для приобретения путевок в оздоровительные лагеря, с учетом материального положения семьи.

3) Организовать совместно с представителями трудового коллектива (профсоюзными комитетами) взаимодействие с органом местного самоуправления Управлением образования городского округа Первоуральск по сбору заявлений от родителей (законных представителей) детей, свидетелей о рождении, иных документов, необходимых для учета детей для обеспечения путевок в организации отдыха и оздоровления детей.

4) Назначить ответственных лиц для организации работы по учету и выдаче путевок в загородные организации отдыха и оздоровления детей.

5) Организовать рабочие места для трудоустройства несовершеннолетних граждан в возрасте от 14 до 17 лет (исключительно), в первую очередь для детей, оказавшихся в трудной жизненной ситуации, заключить договоры с государственным казенным учреждением службы занятости населения Свердловской области «Первоуральский центр занятости» об организации временного трудоустройства несовершеннолетних граждан в возрасте от 14 до 17 лет (исключительно) в свободное от учебы время.

6) Обеспечить трудоустройство несовершеннолетних граждан в возрасте от 14 до 17 лет (исключительно) строго с соблюдением всех норм законодательства и правил техники безопасности.

21. Опубликовать настоящее Постановление в газете «Вечерний Первоуральск» и разместить на официальном сайте городского округа Первоуральск.

22. Настоящее Постановление вступает в силу с момента опубликования.

23. Контроль за исполнением данного Постановления оставляю за собой.

Глава городского округа Первоуральск

В.А. Хорев

Приложение 1
УТВЕРЖДЕН
Постановлением Администрации
городского округа Первоуральск
от 21.02.2018 № 416

План
мероприятий по обеспечению отдыха, оздоровления и занятости
детей и подростков в 2018 году

№ п/п	Мероприятия	Сроки исполнения	Ответственный исполнитель
Организационно - методическое обеспечение оздоровительной кампании 2018 года			
1.1.	Разработка конкурсной документации и размещение заказа на оказание услуг по организации и обеспечению отдыха и оздоровления несовершеннолетних.	февраль	Управление образования городского округа Первоуральск
1.2.	Заключение договоров с работодателями об организации временного трудоустройства несовершеннолетних граждан в возрасте от 14 до 17 лет (включительно)	февраль-июнь	Государственное казенное учреждение службы занятости населения Свердловской области «Первоуральский центр занятости»
1.3.	Проведение совещаний и рабочих встреч с работодателями по вопросу организации временного трудоустройства несовершеннолетних граждан в возрасте от 14 до 17 лет (включительно) в свободное от учебы время	февраль - июнь	Государственное казенное учреждение службы занятости населения Свердловской области «Первоуральский центр занятости»
1.4.	Заседание Координационного комитета содействия занятости населения городского округа Первоуральск, посвященное вопросам организации временного трудоустройства несовершеннолетних граждан в свободное от учебы время	апрель	Государственное казенное учреждение службы занятости населения Свердловской области «Первоуральский центр занятости»
1.5.	Заключение государственных контрактов с организациями, выигравшими торги на оказание услуг по	апрель-ноябрь	Управление образования городского округа Первоуральск

2

1.6.	организации и обеспечению отдыха и оздоровления несовершеннолетних.	апрель-май	Руководители предприятий, организаций
1.7.	Привлечение организаций отдыха и оздоровления детей в соответствии с требованиями санитарных правил.	май	Государственное казенное учреждение службы занятости населения Свердловской области «Первоуральский центр занятости»
1.8.	Информирование несовершеннолетних граждан о возможности трудоустройства в свободное от учебы время (взаимодействие с учебными заведениями, СМИ).	май-декабрь	Территориальный отраслевой исполнительный орган государственной власти Свердловской области – Управление социальной политики Министерства социальной политики Свердловской области по городу Первоуральску
1.9.	Организация и обеспечение оздоровительного отдыха детей, находящихся в трудной жизненной ситуации, в соответствии с действующим законодательством	в течение года	Территориальный отраслевой исполнительный орган государственной власти Свердловской области – Управление социальной политики Министерства социальной политики Свердловской области по городу Первоуральску
1.10.	Предоставление родителям (законным представителям) детей частичной компенсации расходов на оплату стоимости путевок в санаторные оздоровительные лагеря круглогодичного действия и загородные оздоровительные лагеря, расположенные на территории Свердловской области (в соответствии с постановлением Правительства Свердловской области от 28 мая 2012 года № 569-ПП «О размере, порядке и условиях предоставления родителям (законным представителям) детей частичной компенсации расходов на оплату стоимости путевок в санаторные оздоровительные лагеря круглогодичного действия и загородные оздоровительные лагеря, расположенные на территории Свердловской области»)	май	Управление образования городского округа Первоуральск, Отдел надзорной деятельности городского округа Первоуральск Управления надзорной деятельности и профилактической работы Главного управления Министерства по чрезвычайным ситуациям России по Свердловской области
1.11.	Проведение семинара с начальниками лагерей с дневным пребыванием детей по вопросам техники безопасности, охраны труда, правилам пожарной безопасности и организации досуговой деятельности.	апрель	Руководители предприятий,

3

1.12.	работников организаций отдыха и оздоровления детей на знание требований санитарного законодательства.	май – август	Первоуральский филиал Федерального бюджетное учреждение здравоохранения «Центр гигиены и эпидемиологии в Свердловской обл.» (по согласованию)
1.13.	Обучение медицинского персонала, направляемого на работу в организации отдыха и оздоровления детей, контроль его работы.	май – август	Территориальный отдел здравоохранения Западного управленческого округа
1.14.	Проведение медицинских осмотров персонала, направляемого для работы в загородные организации отдыха и оздоровления детей за счет средств областного и муниципального бюджетов.	май – август	Территориальный отдел здравоохранения Западного управленческого округа
1.15.	Проведение медицинских осмотров детей до 17 лет (включительно), направляемых в учреждения отдыха и оздоровления в период летних каникул, за счет средств областного медицинского страхования.	май – август	Территориальный отдел здравоохранения Западного управленческого округа
1.16.	Осуществление контроля за медицинским обеспечением и комплектацией медицинского персонала оздоровительных учреждений.	май – август	Территориальный отдел здравоохранения Западного управленческого округа
1.17.	Осуществление контроля за качеством оказания медицинской помощи детям и подросткам в детских оздоровительных учреждениях и мероприятиях, направляемых на профилактику детского травматизма, за организацией качественного сбалансированного питания, физического воспитания, закаливания.	май – август	Территориальный отдел здравоохранения Западного управленческого округа
1.18.	Обеспечение работы по гигиеническому воспитанию детей и подростков, профилактике наркомании, токсикомании, алкоголизма и заболеваний, передающихся половым путем.	май – август	Территориальный отдел здравоохранения Западного управленческого округа
1.19.	Проведение оценки эффективности оздоровления по итогам каждой смены.	июнь	Отдел надзорной деятельности городского округа Первоуральск Управления надзорной деятельности и

4

1.20.	Разработка планов работы организаций отдыха и оздоровления детей по профилактике детского дорожно-транспортного травматизма (на каждую смену).	май-август	профилактической работы Главного управления Министерства по чрезвычайным ситуациям России по Свердловской области
1.21.	Осуществление мероприятий по профилактике безнадзорности и правонарушений несовершеннолетних в летний период.	май – август	Отдел Государственной инспекции безопасности дорожного движения Отдела Министерства внутренних дел России по городу Первоуральску
1.22.	Осуществление мероприятий по профилактике безнадзорности и правонарушений несовершеннолетних в летний период.	май – август	Территориальная комиссия города Первоуральска по делам несовершеннолетних и защите их прав (по согласованию), Управление образования городского округа Первоуральск
1.23.	Освещение в СМИ хода и итогов детской оздоровительной кампании 2018 года.	май – декабрь	Городская межведомственная оздоровительная комиссия
1.24.	Освещение в СМИ итогов летней трудовой кампании.	июнь – сентябрь	Государственное казенное учреждение службы занятости населения Свердловской области «Первоуральский центр занятости»
1.25.	Подведение итогов работы, проводимой в рамках областной межведомственной комплексной операции «Подорожка», и анализ ее реализации.	сентябрь	Управление образования городского округа Первоуральск, Управление культуры, физической культуры и спорта городского округа Первоуральск, Отдел по делам несовершеннолетних Отдела Министерства внутренних дел России по городу Первоуральску, Территориальная комиссия города Первоуральска по делам несовершеннолетних и защите их прав (по согласованию).
1.26.	Подведение итогов работы по организации временного	декабрь	Государственное казенное учреждение службы

5

	трудоустройства несовершеннолетних граждан в возрасте от 14 до 17 лет (включительно) в свободное от учебы время в 2018 году, вручение благодарственных писем работодателям, активно участвующим в мероприятиях.		занятости населения Свердловской области «Первоуральский центр занятости»
2. Организация и проведение массовых мероприятий в летний период 2018 года			
2.1.	Информационно-профориентационные мероприятия для детей, находящихся в летних оздоровительных лагерях	июнь - август	Государственное казенное учреждение службы занятости населения Свердловской области «Первоуральский центр занятости»
2.2.	Смотр на лучшее организацию деятельности лагерей с дневным пребыванием на базе школ и подростковых дворовых клубов.	июнь - июль	Управление образования городского округа Первоуральск
2.3.	Организация плановой работы с детьми по мерам пожарной безопасности в летних оздоровительных лагерях: экскурсии в 47 ПСЧ, эстафеты, учебные тренировки	июнь – июль	Управление образования городского округа Первоуральск, Отдел надзорной деятельности городского округа Первоуральск Управления надзорной деятельности и профилактической работы Главного управления Министерства по чрезвычайным ситуациям России по Свердловской области
2.4.	Проведение воспитательно-профилактических мероприятий, направленных на обеспечение безопасности дорожного движения детей (конкурс по безопасности дорожного движения «У светофора нет каникул!» в организациях отдыха и оздоровления детей, Юных инспекторов движения», викторины, конкурсы по ПДД).	июнь – август	Управление образования городского округа Первоуральск, Отдел Государственной инспекции безопасности дорожного движения Отдела Министерства внутренних дел России по городу Первоуральску (по согласованию)
2.5.	Городской праздник детства, посвященный Дню защиты детей.	июнь	Управление образования городского округа Первоуральск, Территориальный отраслевой исполнительный орган государственной власти Свердловской области «Первоуральский центр занятости», Управление социальной политики Министерства социальной политики Свердловской области по городу Первоуральску (по согласованию), Управление культуры, физической культуры и спорта городского округа Первоуральск.

6

2.6.	Мероприятия, посвященные Дню независимости России.	12 июня	Отдел надзорной деятельности городского округа Первоуральск Управления надзорной деятельности и профилактической работы Главного управления Министерства по чрезвычайным ситуациям России по Свердловской области
2.7.	Общегородской выпускной вечер «Навстречу мечте»	Июнь	Управление образования городского округа Первоуральск
2.8.	Мероприятия, посвященные Дню молодежи.	июнь	Управление образования городского округа Первоуральск
2.9.	Мероприятия, посвященные Дню памяти и скорби.	22 июня	Управление культуры, физической культуры и спорта городского округа Первоуральск
2.10.	Культурно-спортивное мероприятие среди лагерей с дневным пребыванием детей на базе клубов по месту жительства, посвященное Международному Олимпийскому дню	22 июня	Управление культуры, физической культуры и спорта городского округа Первоуральск
2.11.	Соревнования по нормам ГТО среди оздоровительных лагерей с дневным пребыванием детей на базе клубов по месту жительства	28 июня	Управление образования городского округа Первоуральск, Управление культуры, физической культуры и спорта городского округа Первоуральск
2.12.	Игровые, развлекательные, информационные и познавательные программы, театрализованные представления, конкурсные программы, выставки детского творчества, фотовыставки, экскурсии, фольклорные программы, танцевальные вечера, мероприятия по толерантности, вечера отдыха для	июнь – август	Управление культуры, физической культуры и спорта городского округа Первоуральск

7

2.13.	молодежи, тематические праздники, игры-путешествия по Первоуральску, информационные и игровые программы по творчеству известных писателей, экологические беседы, конкурсы рисунков, рассказов, стихов, сказок, сочинений.	июнь – август	Территориальный отраслевой исполнительный орган государственной власти Свердловской области – Управление социальной политики Министерства социальной политики Свердловской области по городу Первоуральску, Государственное автономное учреждение социального обслуживания населения Свердловской области «Центр социальной помощи семье и детям «Росинка» города Первоуральска», Государственное казенное учреждение социального обслуживания свердловской области «Социально-реабилитационный центр для несовершеннолетних Города Первоуральска»
2.14.	Организация и проведение городского этапа областного фестиваля-конкурса творчества детей и подростков «Город Мастеров» и городского этапа областной спартакиады детей и подростков «Город Олимпийских надежд»	август	Территориальный отраслевой исполнительный орган государственной власти Свердловской области – Управление социальной политики Министерства социальной политики Свердловской области по городу Первоуральску, Государственное автономное учреждение социального обслуживания населения Свердловской области «Центр социальной помощи семье и детям «Росинка» города Первоуральска», Государственное казенное учреждение социального обслуживания свердловской области «Социально-реабилитационный центр для несовершеннолетних Города Первоуральска»
2.15.	Направление в организацию отдыха и оздоровления детей, победивших в городском этапе Областной	август-сентябрь	Территориальный отраслевой исполнительный орган государственной власти Свердловской области –

8

2.16.	олимпиада для детей, находящихся в трудной жизненной ситуации, «Город олимпийских надежд»	июнь – август	Управление социальной политики Министерства социальной политики Свердловской области по городу Первоуральску, Государственное автономное учреждение социального обслуживания населения Свердловской области «Центр социальной помощи семье и детям «Росинка» города Первоуральска»
2.17.	Мероприятия по профилактике наркомании, токсикомании, алкоголизма, табакокурения и пропаганде здорового образа жизни для детей и подростков.	июнь – август	Управление образования городского округа Первоуральск, Управление культуры, физической культуры и спорта городского округа Первоуральск, Отдел по делам несовершеннолетних Отдела Министерства внутренних дел России по городу Первоуральску
2.18.	Спортивные мероприятия (спортивные программы, «Веселые старты», игры и конкурсы на природе, походы в лес, спортивные семейные конкурсы, велопробег, маршруты выходного дня, спортивно-литературные игры, викторины, информационно-игровые программы, «День игровых видов спорта», «Спартакиада» по нетрадиционным видам спорта).	июнь – август	Управление культуры, физической культуры и спорта городского округа Первоуральск
2.19.	Восно-спортивная игра «Зарница» среди оздоровительных лагерей с дневным пребыванием.	15 июня	Управление культуры, физической культуры и спорта городского округа Первоуральск
2.20.	Первенство города по футболу среди клубов по месту жительства «Кожаный мяч»	1 – 10 июля	Управление образования городского округа Первоуральск, Управление культуры, физической культуры и спорта городского округа Первоуральск
3. План заседаний городской межведомственной оздоровительной комиссии городского округа Первоуральск			
3.1.	Организация летней оздоровительной кампании 2018 г. в городском округе Первоуральск.	февраль	Анциферов А.В.
3.2.	О подготовке и готовности организаций отдыха и оздоровления детей к оздоровительному сезону 2018 года.	май	Анциферов А.В.; Хованов И.Б.

9

3.3.	О профилактике безнадзорности и правонарушений среди несовершеннолетних в летний период.	июль	(по согласованию) Грехов О.В. (по согласованию)
3.4.	Подведение итогов летней оздоровительной кампании 2018 года.	Сентябрь	Анциферов А.В.; Хованов И.Б. (по согласованию)
3.5.	Подведение итогов оздоровительной кампании 2018 года.	Декабрь	Анциферов А.В.

Верно

Приложение 2
УТВЕРЖДЕНО
Постановлением Администрации
городского округа Первоуральск
от 21.02.2018 № 416

Положение о городской межведомственной оздоровительной комиссии
городского округа Первоуральск

- 1. Общие положения**
- 1.1. Настоящее положение регламентирует деятельность городской межведомственной оздоровительной комиссии городского округа Первоуральск (далее - Комиссия).
- 1.2. Комиссия является координационным органом городского округа Первоуральск и создается для обеспечения согласованных действий всех заинтересованных ведомств, органов местного самоуправления, отраслевых комитетов профсоюзов, предприятий и организаций по обеспечению отдыха, оздоровления и занятости детей и подростков.
- 1.3. Комиссия руководствуется в своей деятельности законодательством Российской Федерации и Свердловской области в сфере организации оздоровления, отдыха и занятости детей и подростков, а также настоящим Положением.
- 2. Основные цели Комиссии**
- 2.1. Определяет порядок участия в реализации программы по отдыху, оздоровлению и занятости детей и подростков ведомств, органов местного самоуправления, отраслевых комитетов профсоюзов, предприятий.
- 2.2. Разрабатывает рекомендации по участию в реализации программ по отдыху, оздоровлению и занятости детей и подростков ведомств, органов местного самоуправления, отраслевых комитетов профсоюзов, предприятий по реализации программы по отдыху, оздоровлению и занятости детей и подростков.
- 2.3. Рассматривает предложения о привлечении внебюджетных источников финансирования программы по отдыху, оздоровлению и занятости детей и подростков.
- 2.4. Рассматривает предложения о распределении квот по организациям всех видов собственности.
- 2.5. Рассматривает предложения по списочному составу заседов в организации отдыха и оздоровления детей, а также право на первоочередное получение путевок.

- 3. Основные задачи Комиссии**
- 3.1. Координация деятельности ведомств, органов местного самоуправления, отраслевых комитетов профсоюзов, предприятий и организаций по обеспечению отдыха, оздоровления и занятости детей и подростков.
- 3.2. Оперативность решения вопросов по организации полноценного питания, безопасности жизни и здоровья, санитарно-эпидемиологической обстановки, пожарной безопасности при организации отдыха, оздоровления и занятости детей и подростков.
- 3.3. Организационно-методическая помощь в обеспечении отдыха, оздоровления и занятости детей и подростков.
- 3.4. Установление квот для обеспечения путевками детей работников предприятий (организаций) с учетом численности детей.

2

- 3.5. Осуществление контроля за распределением путевок в загородные стационарные детские оздоровительные лагеря, детские санатории и санаторно-оздоровительные лагеря круглогодичного действия.

- 4. Права и обязанности Комиссии**
- 4.1. Запрашивать у ведомств, органов местного самоуправления, отраслевых комитетов профсоюзов, предприятий и организаций информацию и материалы, необходимые для осуществления деятельности Комиссии (в том числе проверка соответствия численности детей работников (сотрудников) предприятий (организаций) количеству, указанному в заявке).
- 4.2. Заслушивать на своих заседаниях ведомства, органы местного самоуправления, отраслевые комитеты профсоюзов, предприятия и организаций по вопросам реализации программы по отдыху, оздоровлению и занятости детей и подростков и иным вопросам, относящимся к компетенции Комиссии.
- 4.3. Создавать рабочие группы и определять планы их работы.
- 4.4. Вносить предложения о награждении граждан и организаций за заслуги и достижения в реализации программы по отдыху, оздоровлению и занятости детей и подростков.
- 4.5. Участвовать в приеме организаций отдыха и оздоровления детей, осуществляющих отдых, оздоровление детей и подростков.
- 4.6. Проводить разъяснительную работу для населения по вопросам организации оздоровления, отдыха и занятости детей, подростков и молодежи.
- 4.7. Контролировать соблюдение норм трудового законодательства и правил техники безопасности при трудоустройстве несовершеннолетних граждан.

- 5. Состав Комиссии и организация ее деятельности**
- 5.1. Комиссия формируется из руководителей (заместителей руководителей) ведомств, органов местного самоуправления, отраслевых комитетов профсоюзов, предприятий и организаций, представителей профессиональных объединений, общественных организаций, а также образовательных учреждений.
- 5.2. Комиссию возглавляет председатель, утверждаемый Главой городского округа Первоуральск. Председатель Комиссии имеет заместителей.
- 5.3. Состав Комиссии утверждается данным Постановлением. При необходимости послужающая замена (ротация) членов комиссии осуществляется решением Комиссии.
- 5.4. Организация работы по подготовке заседаний Комиссии и контроль за выполнением принимаемых решений осуществляется ответственным секретарем Комиссии.
- 5.5. Заседания Комиссии проводит председатель Комиссии, а в его отсутствие - заместитель председателя Комиссии. Заседания Комиссии проводятся не реже 2 раз в год. Заседание Комиссии считается правомочным, если в нем принимают участие более половины ее членов. В случае отсутствия члена Комиссии на заседании он имеет право изложить свое мнение по рассматриваемым вопросам в письменной форме, либо направить исполнителей обязанностей.
- 5.6. Решения Комиссии принимаются простым большинством голосов присутствующих на заседании членов Комиссии. При равенстве голосов членов Комиссии голос председательствующего на заседании является решающим.
- 5.7. Комиссия осуществляет свою деятельность в соответствии с регламентом и планами работы, которые утверждаются на заседаниях Комиссии и подписываются ее председателем. Порядок работы Комиссии по отдельным вопросам определяется ее председателем.

3

- 5.8. Принимаемые на заседаниях Комиссии решения оформляются протоколами, которые подписываются председателем Комиссии. Решения Комиссии, принятые в пределах ее компетенции, являются обязательными для ведомств, органов местного самоуправления, отраслевых комитетов профсоюзов, предприятий и организаций, представленных в Комиссии, и доводятся до них в виде выписок из протоколов заседаний Комиссии

Верно

Приложение 3
УТВЕРЖДЕНО
Постановлением Администрации
городского округа Первоуральск
от 21.02.2018 № 416

СОСТАВ
городской межведомственной оздоровительной комиссии городского
округа Первоуральск

Анищев Александр Валерьевич	- председатель комиссии, Заместитель Главы Администрации по управлению социальной сферой
Борисова Мария Юрьевна	- заместитель председателя комиссии, заместитель Главы Администрации по финансово-экономической политике
Онуфриева Ольга Викторовна	- заместитель председателя комиссии, начальник Управления образования городского округа Первоуральск.
Жасан Ольга Владимировна	- ответственный секретарь комиссии, начальник отдела по организации отдыха, оздоровления и занятости детей и подростков Муниципального казенного учреждения «Центр хозяйственно-эксплуатационного и методического обслуживания».
Члены комиссии:	
Афоняева Лидия Марсовна	- начальник Управления культуры, физической культуры и спорта Администрации городского округа Первоуральск
Ведерников Станислав Викторович	- депутат Первоуральской городской Думы (по согласованию).
Воробьева Наталья Владимировна	- Председатель Комитета по социальной политике городского округа Первоуральск Первоуральской городской Думы (по согласованию).
Гильманова Ирина Викторовна	- заместитель начальника Управления образования городского округа Первоуральск
Григорьев Олег Владимирович	- начальник отдела Министерства внутренних дел России по городу Первоуральску, полковник полиции (по согласованию).
Данковская Светлана Геннадьевна	- депутат Первоуральской городской Думы (по согласованию).
Жолобова Елена Станиславовна	- начальник территориального отдела здравоохранения по западному управленческому округу (по согласованию).
Кетов Игорь Павлович	- начальник отдела в городе Первоуральске Государственного бюджетного учреждения Свердловской области «Многофункциональный центр» (по согласованию).
Логунова Нина Александровна	- начальник Территориального отраслевого исполнительного органа государственной власти Свердловской области - Управления социальной политики Министерства социальной политики Свердловской области по городу Первоуральску (по согласованию).

2

10. Малеев Сергей Евгеньевич	- директор государственного казенного учреждения «Первоуральский центр занятости» (по согласованию).
11. Марьясов Егор Валерьевич	- начальник отдела надзорной деятельности городского округа Первоуральск УНД/ПР ГУ МЧС России по Свердловской области (по согласованию).
12. Онуфриев Сергей Леонидович	- председатель координационного совета профсоюзных комитетов городского округа Первоуральск
13. Павлова Надежда Павловна	- председатель городского комитета профсоюзов образования.
14. Стуль Ольга Ивановна	- председатель Территориальной комиссии города Первоуральска по делам несовершеннолетних и защите их прав (по согласованию).
15. Толкунов Алексей Анатольевич	- начальник Отдела Государственной инспекции безопасности дорожного движения Отдела Министерства внутренних дел России по городу Первоуральску (по согласованию).
16. Телкова Ольга Сергеевна	- ответственный секретарь Территориального объединения работодателей «Первоуральский Совет директоров и предпринимателей»
17. Хованов Иван Борисович	- главный государственный санитарный врач по городу Первоуральску, Шаляковскому, Нижнесергинскому районам и городу Ревада (по согласованию).
18. Шенни Владимир Леонардович	- заместитель начальника Управления образования городского округа Первоуральск.

Верно

Приложение 4
УТВЕРЖДЕНО
Постановлением Администрации
городского округа Первоуральск
от 21.02.2018 № 416

Сеть лагерей с дневным пребыванием детей, находящихся на территории
городского округа Первоуральск

№ п/п	Наименование образовательной организации	Летняя смена 1 смена (чел.)	Летняя смена 2 смена (чел.)	Осенняя смена (чел.)	Итого (чел.)
1.	ОУ № 1	169		180	349
2.	ОУ № 2		100		100
3.	ОУ № 4	175	50		225
4.	ОУ № 5		50		50
5.	ОУ № 6	250			250
6.	ОУ № 10	75	25		100
7.	ОУ № 11	25			25
8.	ОУ № 12	150			150
9.	ОУ № 14	25			25
10.	ОУ № 15	195	50		245
11.	ОУ № 20	96	25		121
12.	Линей № 21	250	75		325
13.	ОУ № 22	145	105		250
14.	ОУ № 29		50		50
15.	ОУ № 32	125			125
16.	ОУ № 36	80	30		110
17.	ЦДТ	125	50		175
18.	ДЮСШ	167	20		187
19.	ЦДО	289	289	264	842
Итого:		2341	919	444	3704

Верно

Приложение 5
УТВЕРЖДЕНО
Постановлением Администрации
городского округа Первоуральск
от 21.02.2018 № 416

Прогнозные расходы на проведение детской оздоровительной кампании
городского округа Первоуральск на 2018 год.

Вид оздоровления	Целевые показатели	Прогнозные показатели по городскому округу Первоуральск (количество оздоровленных детей)	Прогнозная стоимость одного дня пребывания	Всего планируемых прогнозных затрат	в т.ч.			
					в том числе за счет средств областного бюджета, местного бюджета и родительской платы			Прочие источники
	(чел.)	(чел.)	(руб.)	(тыс. руб.)	средства областного бюджета (тыс. руб.)	средства местного бюджета (тыс. руб.)	родительская плата (тыс. руб.)	(тыс. руб.)
Санаторно-оздоровительные лагеря	1 200	1 200	1 250,00	33 247,88	28 326,00	247,88	4 674,00	0,00
Загородные оздоровительные лагеря	1 160	1 160	1 002,86	19 474,16	11 870,80	4 352,12	3 251,24	0,00
Лагерь дневным пребыванием детей	3 700	3 704	148,95	10 660,38	0,00	8 700,00	1 960,38	0,00
Иные форма отдыха, в том числе туристические походы	7 652	7 652		900,00	0,00	900,00	0,00	0,00
Итого:	13 712	13 716		64 282,42	40 196,80	14 200,00	9 885,62	0,00

Верно

Приложение 6
УТВЕРЖДЕНО
Постановлением Администрации
городского округа Первоуральск
от 21.02.2018 № 416

Порядок организации отдыха и оздоровления детей в городском округе
Первоуральск для физических лиц в загородные оздоровительные и санаторно-оздоровительные лагеря круглогодичного действия

1. Настоящий порядок определяет процедуру организации отдыха и оздоровления детей и подростков, обучающихся на территории городского округа Первоуральск, в течение 2018 года для физических лиц.
2. В срок с 01 апреля 2018 года (с 8.00 часов) по 30.04.2018г. (20.00 часов) осуществляется прием заявлений для получения путевки в загородные оздоровительные и санаторные оздоровительные лагеря круглогодичного действия (далее - организации отдыха и оздоровления) по личному обращению родителей (законных представителей).
3. Предоставление путевок осуществляется по следующим возрастным категориям:
- в загородные оздоровительные лагеря - детям в возрасте от 6,5 до 15 лет включительно;
 - в загородные оздоровительные лагеря в профильной смене (творческой смене, смене для одаренных детей, оборонно-спортивной смены) - детям от 14 до 17 лет включительно;
 - в санатории и санаторно-оздоровительные лагеря круглогодичного действия - детям от 6,5 до 17 лет включительно.
4. Документы, необходимые для подачи заявления на предоставление путевок в организации отдыха и оздоровления детей и подростков.
- 4.1. Паспорт заявителя-родителя (законного представителя) (оригинал и копия).
- 4.2. Свидетельство о рождении ребенка (оригинал и копия).
- 4.3. При достижении ребенком 14 лет - свидетельство о рождении и паспорт ребенка (оригинал и копия).
- 4.4. Документы, подтверждающие смену ФИО в случае расхождения данных, указанных в свидетельстве о рождении ребенка (оригиналы и копии).
- 4.5. Справка из общеобразовательного учреждения, в том числе для будущих первокурсников (оригинал).
- 4.6. Медицинская справка по форме 070-У/04 для детей, направляемых на оздоровление в санатории и санаторно-оздоровительные лагеря (оригинал).
- 4.7. Доверенность на представление интересов родителей (законных представителей) ребенка, оформленная в соответствии с гражданским законодательством (оригинал и копия) - если заявление с документами предоставляет лицо, не являющееся родителем (законным представителем) ребенка.
- 4.8. Документы, подтверждающие право на внеочередное / первоочередное получение путевки для ребенка в организации отдыха:
- 4.8.1. Справка с места работы заявителя (оригинал) - для детей судей, прокуроров, сотрудников Следственного комитета РФ, военнослужащих, сотрудников полиции, сотрудников, имеющих специальные знания и проходивших службу в учреждениях и органах уголовно-исполнительной системы, федеральной противопожарной службе ГПС, органах по контролю за оборотом наркотических средств и психотропных веществ и таможенных органах РФ.

2

- 4.8.2. Свидетельство о смерти (оригинал и копия), справка, подтверждающая, что сотрудник погиб (умер) в связи с осуществлением служебной деятельности либо умер до истечения одного года после увольнения со службы вследствие ранения (контузии), заболевания, полученного в период прохождения службы (оригинал) - для детей сотрудников полиции, сотрудников, имеющих специальные знания и проходивших службу в учреждениях и органах уголовно-исполнительной системы, федеральной противопожарной службе ГПС, органах по контролю за оборотом наркотических средств и психотропных веществ и таможенных органах РФ, умерших вследствие заболевания, полученного в период прохождения службы.
- 4.8.3. Свидетельство о смерти (оригинал и копия), справка, подтверждающая, что сотрудник умер вследствие заболевания, полученного в период прохождения службы, (оригинал) - для детей сотрудников полиции, сотрудников, имеющих специальные знания и проходивших службу в учреждениях и органах уголовно-исполнительной системы, федеральной противопожарной службе ГПС, органах по контролю за оборотом наркотических средств и психотропных веществ и таможенных органах РФ, умерших вследствие заболевания, полученного в период прохождения службы.
- 4.8.4. Приказ об увольнении сотрудника со службы вследствие увечья или иного повреждения здоровья, полученных в связи с выполнением служебных обязанностей и исключивших возможность дальнейшего прохождения службы (оригинал и копия); справка, подтверждающая факт получения сотрудником в связи с осуществлением его служебной деятельности телесных повреждений, исключивших для него возможность дальнейшего прохождения службы (оригинал) - для детей граждан Российской Федерации, уволенных со службы вследствие увечья или иного повреждения здоровья, полученных в связи с выполнением служебных обязанностей и исключивших возможность дальнейшего прохождения службы в полиции, в учреждениях и органах уголовно-исполнительной системы, федеральной противопожарной службе ГПС, органах по контролю за оборотом наркотических средств и психотропных веществ и таможенных органах РФ.
- 4.8.5. Свидетельство о смерти (оригинал и копия), справка, подтверждающая, что сотрудник умер в течение одного года после увольнения со службы вследствие увечья или иного повреждения здоровья, полученных в связи с выполнением служебных обязанностей, либо вследствие заболевания, полученного в период прохождения службы, исключивших возможность дальнейшего прохождения службы (оригинал) - для детей граждан Российской Федерации, умерших в течение одного года после увольнения со службы вследствие увечья или иного повреждения здоровья, полученных в связи с выполнением служебных обязанностей, либо вследствие заболевания, полученного в период прохождения службы, исключивших возможность дальнейшего прохождения службы в полиции, в учреждениях и органах уголовно-исполнительной системы, федеральной противопожарной службе ГПС, органах по контролю за оборотом наркотических средств и психотропных веществ и таможенных органах РФ.
- 4.8.6. Справка, подтверждающая факт установления инвалидности по форме, утвержденной Министерством здравоохранения и социального развития Российской Федерации (оригинал и копия) - для детей-инвалидов и детей, один из родителей которых является инвалидом.

- 4.9. Документы, подтверждающие право на получение льгот по оплате за путевку для ребенка:
- 4.9.1. для детей-сирот, детей, оставшихся без попечения родителей - документы, подтверждающие отсутствие попечения единственного или обоих родителей (оригинал и копия);
- 4.9.2. для детей из многодетных семей - удостоверение многодетной семьи (оригинал и копия);

3

4.9.3. для детей, вернувшихся из воспитательных колоний и специальных учреждений закрытого типа – справка установленной формы (оригинал);

4.9.4. для детей-инвалидов – справка, подтверждающая факт установления инвалидности, по форме, утвержденной Министерством здравоохранения и социального развития Российской Федерации (оригинал и копия);

4.9.5. для детей, получающих пенсию по случаю потери кормильца – справка из отделения Пенсионного фонда Российской Федерации по Свердловской области (оригинал), свидетельство о смерти (оригинал и копия);

4.9.6. для детей, совокупный доход семьи которых ниже прожиточного минимума, установленного в Свердловской области, – справка из территориальных органов социальной политики о получении социального пособия (оригинал).

5. Процедура подачи заявлений на получение путевки в загородные организации отдыха и оздоровления детей проводится двумя способами:

5.1. Заявителем самостоятельно на Портале образовательных услуг «Е-услуги. Образование» (<https://zol-edu.edu66.ru/>) (далее - портал) в следующем порядке:

5.1.1. Заполнить регистрационную карточку, путем внесения необходимых персональных данных и выбора организации отдыха и периода отдыха;

5.1.2. Подтвердить согласие на обработку, хранение и использование персональных данных (родителя (законного представителя) и несовершеннолетнего ребенка);

5.1.3. Распечатать карточку с размером внешнего идентификатора регистрации очередности или иным образом сохранить данные внешнего идентификатора;

5.1.4. В срок десяти календарных дней с момента регистрации заявления, но не позднее срока окончания приема заявлений, установленный пунктом 2 приложения 6, необходимо представить оригиналы и копии документов, в Управление образования городского округа Первоуральск;

5.1.5. Прием документов осуществляют уполномоченные лица Управления образования городского округа Первоуральск;

5.1.6. Уполномоченное лицо принимает документы и их копии от родителя (законного представителя), заверяет копии, оригиналы возвращает родителю (законному представителю);

5.1.7. Уполномоченное лицо на основании внешнего идентификатора:

– сверяет персональные данные, с предоставленными документами, и информацию об организации отдыха и периоде отдыха. В случае расхождения персональных данных с документами, вносит изменения в электронный вариант бланка заявления;

– распечатывает бумажный вариант электронного бланка заявления и согласия на обработку персональных данных;

5.1.8. Уполномоченное лицо рассматривает заявление и принимает мотивированное решение о постановке либо отказе в постановке ребенка на учет для обеспечения путевками в организации отдыха и оздоровления детей. В случае принятия решения о постановке на учет ребенка заявлению присваивается статус «очередник», выдается уведомление о регистрации заявления. В случае отказа решение сообщается заявителю лично;

5.1.9. Уполномоченное лицо Управления образования отказывает в постановке на учет в следующих случаях:

– Если заявление подано гражданином, не имеющим на это полномочий;

– Если заявление и документы поданы не в срок, установленный пунктом 2 приложения 6;

– Если к заявлению не приложены документы, указанные в пункте 4 приложения 6;

5.2. При личном обращении в филиал МФЦ

4

5.2.1. Учет детей для обеспечения путевками в организации отдыха и оздоровления осуществляется на основании документов, указанных в пункте 4 Приложения 6, предоставляемых родителем (законным представителем) ребенка, а также:

– Письменное заявление (форма 1 к приложению 6) при предоставлении документа удостоверяющего личность гражданина (оригинал);

– Согласие на обработку персональных данных (форма 2 к приложению 6);

5.2.2. Прием заявлений и документов осуществляют уполномоченные лица МФЦ;

5.2.3. Уполномоченное лицо принимает документы и их копии от родителя (законного представителя), заверяет копии, оригиналы возвращает родителю (законному представителю);

5.2.4. Заявление фиксируется в реестре заявлений о постановке на учет для предоставления путевок в организации отдыха и оздоровления в день принятия заявления от родителя (законного представителя) ребенка;

5.2.5. Уполномоченное лицо МФЦ отказывает в принятии заявления в следующих случаях:

– Если заявление подано гражданином, не имеющим на это полномочий;

– Если заявление подано не в срок, установленный пунктом 2 приложения 6;

5.2.6. В срок, не позднее одного рабочего дня, следующего за днем приема заявления уполномоченное лицо МФЦ передает уполномоченному лицу Управления образования городского округа Первоуральск (далее - Управление образования) следующий пакет документов:

– Реестр заявлений о постановке на учет для предоставления путевок в организации отдыха и оздоровления за прошедший день. Реестр предоставляется на бумажном носителе за подписью уполномоченного лица МФЦ и электронном носителе;

– Заявления физических лиц с приложенными документами;

5.2.7. Уполномоченное лицо Управления образования рассматривает заявление и фиксирует его в журнале регистрации заявлений о постановке на учет для предоставления путевок в организации отдыха и оздоровления (форма 3 к приложению 6) в течение семи календарных дней со дня регистрации и принимает мотивированное решение о постановке либо отказе в постановке ребенка на учет для обеспечения путевками в организации отдыха и оздоровления детей. В случае принятия решения о постановке на учет ребенка заявлению присваивается статус «очередник». В случае отказа решение сообщается заявителю в течение пяти календарных дней со дня принятия такого решения по указанным в заявлении телефонам;

5.2.8. Уполномоченное лицо Управления образования отказывает в постановке на учет в следующих случаях:

– Если заявление подано гражданином, не имеющим на это полномочий;

– Если заявление и документы поданы не в срок, установленный пунктом 2 приложения 6;

6. Для проверки подлинности документов срок принятия решения о постановке на учет может быть продлен до тридцати календарных дней. В этом случае срок принятия решения о постановке на учет ребенка не должен превышать тридцати календарных дней со дня регистрации заявления;

7. Журнал регистрации заявлений о постановке на учет для предоставления путевок в организации отдыха и оздоровления рассчитывается в последний день приема документов, брошюруется, нумеруется и скрепляется печатью. Журналу присваивается порядковый номер;

8. Ответственность за учет и выдачу путевок в загородные оздоровительные лагеря несут уполномоченные лица Управления образования;

5

9. Путевки в организации отдыха и оздоровления детей являются документами строгой отчетности. Путевки с указанием номера, ее срока и наименования организации отдыха и оздоровления регистрируются в Журнале учета выдачи путевок в организации отдыха и оздоровления детей (форма 4 к приложению 6);

10. Предоставление путевок родителю (законному представителю) ребенка осуществляется уполномоченным лицом Управления образования в соответствии с законодательством, подпунктом 6 пункта 5 настоящего Постановления и в порядке очередности;

11. Уполномоченное лицо Управления образования в течение 3 рабочих дней, со дня принятия соответствующего решения, извещает родителя (законного представителя) по указанным в заявлении телефонам о принятом решении о выдаче путевки в организацию отдыха и оздоровления с указанием: наименования данной организации, срока заезда, условий доставки ребенка до места отдыха и периоде выдачи путевок;

12. В случае принятия решения о выдаче путевки в организацию отдыха и оздоровления;

12.1. Выдается бланк квитанции на оплату родителем (законным представителем) части стоимости путевки в размере, установленном подпунктом 4.2 пункта 5 настоящего Постановления;

12.2. Путевка выдается при предъявлении оплаченной квитанции и паспорта родителя;

13. Выдача незаполненных (чистых) бланков путевок запрещается. Путевки в организации отдыха и оздоровления выдаются в заполненном виде с указанием фамилии, имени и отчества ребенка. Исправления в путевке не допускаются;

14. Родитель (законный представитель) ребенка регистрируется в Журнале регистрации заявлений о постановке на учет для предоставления путевок в организации отдыха и оздоровления (форма 3 к приложению 6) о получении путевок с указанием даты получения, номера путевки, наименования организации отдыха и оздоровления детей и в Журнале учета выдачи путевок в организации отдыха и оздоровления детей (форма 4 к приложению 6);

15. Путевка, выданная Управлением образования, является именной и не может быть передана или продана другим лицам;

16. Документы, оформленные в порядке, предусмотренном пунктами 11, 14, 15 настоящего Порядка, являются документами для списания путевок в расход;

17. Родитель (законный представитель) ребенка имеет право отказаться от получения путевки в организацию отдыха и оздоровления детей, оформив письменный отказ от получения путевки, или сообщив по телефону;

В случае если родитель (законный представитель) ребенка отказался от получения путевки, либо родитель (законный представитель) не явился в день выдачи путевки, путевка предоставляется другому родителю (законному представителю) ребенка, состоящего на учете, в порядке очередности и в соответствии с датой постановки на учет;

18. Нарушение уполномоченными лицами настоящего Порядка влечет применение мер ответственности, предусмотренных законодательством;

6

Форма 1 к приложению 6

Начальнику управления образования городского округа
Первоуральск О.В. Онуфриевой

от _____
(фамилия, имя, отчество родителя (законного представителя) полностью)

Адрес (по прописке) _____

Адрес (фактического проживания) _____

Паспорт: серия _____ № _____

Выдан: (где) _____ дата выдачи « ____ » _____

тел. (домашний) _____

тел. (сотовый) _____

e-mail _____

Место работы, должность _____

(полное наименование организации)

Тел. (рабочий) _____

Заявление _____

Прошу поставить на учет для предоставления путевки моему ребенку _____ в _____

Обучающегося _____ (фамилия, имя, отчество ребенка, полная дата рождения)

_____ (наименование образовательной организации)

Необходимо выбрать:

1. Только один вид отдыха (санаторий или загородный оздоровительный лагерь)

2. Только одну организацию отдыха

3. Только один период (смену) отдыха

☐ Санаторий в летний период:

Наименование организации			Наименование организации		
№ смены	Дата заезда	Отметка	№ смены	Дата заезда	Отметка
1 смена			1 смена		
2 смена			2 смена		
3 смена			3 смена		
4 смена			4 смена		

Наименование организации			Наименование организации		
№ смены	Дата заезда	Отметка	№ смены	Дата заезда	Отметка
1 смена			1 смена		
2 смена			2 смена		
3 смена			3 смена		
4 смена			4 смена		

☐ Санаторий в осенний каникулярный период

☐ Санаторий в зимний каникулярный период

7

☐ Загородный оздоровительный лагерь в летний период:

Наименование организации			Наименование организации		
№ смены	Дата заезда	Отметка	№ смены	Дата заезда	Отметка
1 смена			1 смена		
2 смена			2 смена		
3 смена			3 смена		
4 смена			4 смена		

Наименование организации			Наименование организации		
№ смены	Дата заезда	Отметка	№ смены	Дата заезда	Отметка
1 смена			1 смена		
2 смена			2 смена		
3 смена			3 смена		
4 смена			4 смена		

☐ Загородный оздоровительный лагерь в осенний каникулярный период

Вместе с тем сообщая, что я:

1. Являюсь получателем государственной социальной помощи: ДА / НЕТ.

Категория ребенка (указать категорию)	Документ, подтверждающий категорию (в соответствии с п.4.11 Порядка)
<input type="checkbox"/> Ребенок, оставшийся без попечения родителей;	документы, подтверждающие отсутствие попечения единственного или обоих родителей
<input type="checkbox"/> Ребенок из многодетной семьи;	удостоверение многодетной семьи
<input type="checkbox"/> Ребенок-инвалид;	справка, подтверждающая факт установления инвалидности, по форме, утвержденной Министерством здравоохранения и социального развития Российской Федерации
<input type="checkbox"/> Ребенок, получающий пенсию по случаю потери кормильца;	справка из отделения Пенсионного фонда РФ, свидетельство о смерти
<input type="checkbox"/> Ребенок, проживающий в малоимущей семье;	справку из территориальных органов социальной политики о получении социального пособия

2. Являюсь работником государственного или муниципального учреждения: ДА / НЕТ.

3. Имею право на внеочередное/первоочередное получение путевки ДА / НЕТ.

(указать категорию внеочередности/первоочередности в соответствии с п.4.10 Порядка)

Дата _____ Подпись _____ / _____ (ФИО)

К заявлению прилагаются следующие документы:

1) _____;

2) _____;

... _____;

8

Форма 2 к приложению 6

Согласие на обработку персональных данных

Я, _____ (фамилия, имя, отчество родителя / законного представителя)

проживающий (ая) по адресу _____

паспорт серия _____ номер _____ выдан _____ дата выдачи _____

являюсь родителем / законным представителем несовершеннолетнего _____

(фамилия, имя, отчество ребенка)

в соответствии со ст.ст. 9, 10, 11 Федерального закона от 27 июля 2006 № 152-ФЗ «О персональных данных», выражаю свое согласие на обработку персональных данных:

1. Мои персональные данные: фамилия, имя, отчество; адрес места жительства и регистрации; серия, номер и дата выдачи паспорта, наименование выданного органа, место работы, номер телефона, адрес электронной почты, реквизиты иных документов;

2. Персональных данных моего несовершеннолетнего ребенка: фамилия, имя, отчество, дата рождения, данные свидетельства о рождении / паспорта, адрес проживания и регистрации, образовательное учреждение, класс, реквизиты иных документов;

Настоящее согласие предоставляется в Управление образования городского округа Первоуральск (адрес: г. Первоуральск, ул. Советская, 9а, далее - оператор) с целью оказания мер социальной поддержки по отдыху и оздоровлению ребенка.

Согласен на совершение сотрудниками оператора следующих действий: сбор, запись, систематизация, накопление, хранение, уточнение (обновление, изменение), использование (только в указанных выше целях), передача, обезличивание, блокирование, уничтожение персональных данных. Согласен на обработку персональных данных как неавтоматизированным, так и автоматизированным способом обработки.

Оператор гарантирует, что обработка персональных данных осуществляется в соответствии с действующим законодательством РФ. Оператор вправе:

- предоставлять данные несовершеннолетнего третьим лицам для организации отдыха и оздоровления;

- включать обрабатываемые персональные данные несовершеннолетнего в списки (реестры, ведомости) и отчетные формы, предусмотренные нормативными документами федеральных, муниципальных и городских органов управления образования, регламентирующих предоставление отчетных данных;

Данное Согласие действует со дня его подписания и до момента отзыва данного Согласия. Данное Согласие может быть отозвано мною в любой момент по письменному заявлению. Я подтверждаю, что, давая настоящее Согласие, я действую по своей воле и в интересах ребенка, законным представителем которого являюсь.

« ____ » _____ 20 ____ г. _____ / _____ (подпись) / _____ (ФИО)

9

Форма 3 к приложению 6

ЖУРНАЛ РЕГИСТРАЦИИ ЗАЯВЛЕНИЙ О ПОСТАНОВКЕ НА УЧЕТ ДЛЯ ПРЕДОСТАВЛЕНИЯ ПУТЕВОК В ОРГАНИЗАЦИИ ОТДЫХА И ОЗДОРОВЛЕНИЯ ДЕТЕЙ И ПОДРОСТКОВ

№ п/п	Дата подачи заявления	Ф.И.О. родителя (законного представителя) ребенка	Адрес места жительства родителя (законного представителя)	Место работы родителя (законного представителя)	Ф.И.О. ребенка	Дата рождения ребенка	Внеочередное / первоочередное право на получение путевки	Категория льготы ребенка	Дата постановки на учет	Отметка об отказе в постановке на учет с указанием причины отказа	Вид организации отдыха	Период отдыха	Отметка о выдаче путевки (организация и отдыха, дата выдачи, номер путевки, подпись)
1	2	3	4	5	6	7	8	9	10	11	12	13	14
1													
2													
3													
...													

10

Форма 4 к приложению 6

ЖУРНАЛ УЧЕТА ВЫДАЧИ ПУТЕВОК В ОРГАНИЗАЦИИ ОТДЫХА И ОЗДОРОВЛЕНИЯ ДЕТЕЙ

№ п/п	№ путевки	Срок заезда по путевке (число, месяц)	Стоимость путевки, (рублей)	Дата выдачи путевки	Путевка выдана на ребенка	Дата рождения ребенка	Категория льготы ребенка	Ф.И.О. родителя (законного представителя) ребенка	Адрес места жительства родителя (законного представителя) ребенка	Место работы родителя (законного представителя) ребенка	Примечание (паспортные данные родителя (законного представителя))	Расписка в получении и путевки
1	2	3	4	5	6	7	8	9	10	11	12	13
1												
2												
3												
...												

Верно

Приложение 7
УТВЕРЖДЕН
Постановлением Администрации
городского округа Первоуральск
от 21.02.2018 № 416

Порядок организации отдыха и оздоровления детей в городском округе Первоуральск для юридических лиц в загородные оздоровительные и санитарные оздоровительные лагеря круглогодичного действия

1. Настоящий порядок определяет процедуру организации отдыха и оздоровления детей и подростков, обучающихся на территории городского округа Первоуральск, в течение 2018 года для юридических лиц.
2. В срок с 12 марта 2018 года по 20 марта 2018 года осуществляется прием заявок от предприятий/организаций/учреждений или профсоюзных объединений (далее - предприятия) на выделение путевок для детей сотрудников в организации отдыха и оздоровления.
3. Предприятия назначают ответственных лиц по организации отдыха и оздоровления детей и подростков.
4. Ответственное лицо предприятия предоставляет уполномоченному лицу Управления образования:
 - заявку (форма 1 к приложению 7);
 - список детей (форма 2 к приложению 7);
 - приказ о назначении лица, ответственного за организацию отдыха и оздоровления детей.
5. Заявки регистрируются в Журнале регистрации заявок на распределение путевок в организации отдыха и оздоровления детей (форма 3 к приложению 7). Журнал распечатывается в последний день приема заявок от предприятий, бронируется, нумеруется и скрепляется печатью.
6. Уполномоченное лицо Управления образования отказывает в принятии заявки в следующих случаях:
 - 6.1. Если заявка подана гражданином, не имеющим на это полномочий.
 - 6.2. Если к заявке не приложены документы, указанные в п. 5 настоящего Порядка.
 - 6.3. Если форма заявки не соответствует установленному образцу.
 - 6.4. Если заявка подана не в срок, установленный п.2 настоящего Порядка.
7. Количество выделенных путевок (квоты) для предприятий устанавливается городской межведомственной оздоровительной комиссией.
8. Уполномоченное лицо Управления образования в течение 3 рабочих дней со дня принятия соответствующего решения извещает ответственного лица, по указанным в заявке телефонам или электронной почте о количестве выделенных путевок (квоте).
9. В срок до 16 мая 2018 года согласно квоты, установленной городской межведомственной оздоровительной комиссией, ответственное лицо должно:
 - 9.1. Обеспечить подачу заявлений на получение путевок в загородные организации отдыха и оздоровления детей на Портале образовательных услуг «Е-услуги. Образование» (<https://el-sbi.srbob6.ru/>), в соответствии с п. 5.1 приложения 6.
 - 9.2. Предоставить пакет документов от сотрудников предприятия, в соответствии с п. 4 приложения 6. Копии документов должны быть заверены надлежащим образом на предприятии.

2

10. В день предоставления ответственным лицом документов, заявлениям присваивается статус «очередник». Журнал регистрации заявлений о постановке на учет для предоставления путевок в организации отдыха и оздоровления (форма 3 к приложению 6) распечатывается в последний день месяца, бронируется, нумеруется и скрепляется печатью. Журналу присваивается порядковый номер.
11. В случае принятия решения о выдаче путевок в загородные организации отдыха:
 - 11.1. Ответственному лицу выдаются бланки квитанции на оплату родителями части стоимости путевки в размере, установленном подпунктом 4.2 пункта 5 настоящего Постановления.
 - 11.2. Путевки выдаются ответственному лицу предприятия при предъявлении оплаченных квитанций, доверенности на получение путевок и паспорта.
12. Выдача неисполненных (чистых) бланков путевок запрещается. Путевки в организации отдыха и оздоровления выдаются в заполненном виде с указанием фамилии, имени и отчества ребенка. Исправления в путевке не допускаются.
13. Ответственное лицо расписывается в Журнале регистрации заявлений о постановке на учет для предоставления путевок в организации отдыха и оздоровления (форма 3 к приложению 6) о получении путевок с указанием даты получения, номеров путевок, наименования организации отдыха и оздоровления детей и в Журнале учета выдачи путевок в организации отдыха и оздоровления детей (форма 4 к приложению 6).
14. Путевка, выданная Управлением образования городского округа Первоуральск, является именной и не может быть передана или продана другим лицам.
15. Документы, оформленные в порядке, предусмотренном пунктами 11, 13, 14 настоящего Порядка, являются оправдательными документами для списания путевки в расход.
16. Родитель (законный представитель) ребенка может отказаться от получения путевки в организацию отдыха и оздоровления детей, оформив письменный отказ от получения путевки или сообщить по телефону. В этом случае ответственное лицо предприятия может предоставить документы в соответствии с п. 4 приложения 6 на ребенка другого сотрудника организации, но не позднее, чем за 5 рабочих дней до начала смены.
17. В срок до 10 августа 2018 года ответственное лицо предоставляет информацию об организации детского отдыха за счет средств предприятия (формы 4 и 5 к приложению 7).
18. Нарушение ответственными лицами предприятий настоящего Порядка влечет применение мер ответственности, предусмотренных законодательством.

3

Форма 1 к приложению 7

Начальнику Управления образования городского округа Первоуральск
О.В. Онуфриевой
от _____
(наименование организации, учреждения)

**ЗАЯВКА
о выделении путевок на организацию отдыха и оздоровления детей за счет
средств местного и областного бюджетов на 2018 год**Организация _____
(наименование организации)просит выделить путевки в количестве _____ шт. на отдых и оздоровление детей,
в т.ч.Количество необходимых путевок в детские санатории (по
заявлениям родителей детей) _____ (шт.)Количество необходимых путевок загородные лагеря (по
заявлениям родителей детей) _____ (шт.)Дополнительно сообщаем¹:

Общая численность детей работников организации _____ (чел.)

Общая численность детей работников организации _____ (чел.)

Планируемое количество путевок на отдых и оздоровление _____ (шт.)

детей, приобретенных за счет собственных средств _____ (шт.)

Планируемое количество рабочих мест, организованных _____ (шт.)

для временного трудоустройства несовершеннолетних _____ (кол-во.)

граждан в возрасте от 14 до 18 лет в свободное от учебы _____ (кол-во.)

время²

Руководитель _____ (подпись) _____ (расшифровка подписи)

Главный бухгалтер _____ (подпись) _____ (расшифровка подписи)

М.П.

¹ Предприятие (организация, учреждение) несет ответственность за полноту и достоверность
представленной информации в соответствии с действующим законодательством² Заполняется всеми предприятиями (организациями, учреждениями) всех форм собственности, за
исключением бюджетных³ Заполняется всеми предприятиями (организациями, учреждениями) всех форм собственности.4
Форма 2 к приложению 7

Приложение 1
к заявке о выделении путевок на организацию
отдыха и оздоровления детей за счет средств
местного и областного бюджетов на 2018 год

Организация _____
(наименование организации)**Список детей**

№ п/п	ФИО ребенка	Возраст ребенка (год, число, месяц рождения)	Период отдыха и оздоровления детей (месяц)	Вид организации отдыха и оздоровления детей (санаторий/ лагерь, наименования организации)
1	2	3	4	5

Руководитель _____ (подпись) _____ (расшифровка подписи)

Главный бухгалтер _____ (подпись) _____ (расшифровка подписи)

М.П.

Исполнитель: ФИО (полностью)

Тел. раб:

Тел. сот:

e-mail:

« _____ » _____ 20 ____ года

6

Форма 4 к приложению 7

Председателю городской межведомственной
оздоровительной комиссии городского округа
Первоуральск

от _____

(наименование организации, учреждения)

**Объем средств, израсходованных на отдых и
оздоровление детей школьного возраста в
2018 году (за исключением бюджетных
средств)**

всего, в том числе:	руб.
из средств предприятия	0,00
профсоюзных организаций	0,00
из средств спонсоров	0,00
за счет средств родителей	0,00

Руководитель _____ (подпись) _____ (расшифровка подписи)

Главный бухгалтер _____ (подпись) _____ (расшифровка подписи)

М.П.

Исполнитель: ФИО (полностью)

Тел. раб:

e-mail:

5

Форма 3 к приложению 7

УЧЕТ ЗАЯВОК ОТ ПРЕДПРИЯТИЙ (ОРГАНИЗАЦИЙ, УЧРЕЖДЕНИЙ) ГОРОДСКОГО ОКРУГА ПЕРВОУРАЛЬСК

№ п/п	Организация / Учреждение / Предприятие	Общая численность детей работников от 6,5 до 15 лет (включитель но)	Общая численность детей работников от 16 до 17 лет (включитель но)	Путевки всего требует ся, согласн о заявк	в т.ч.		Путевки всего предоставляе тся, согласно установленно й квоты	в т.ч.	
					санаторий / санаторный оздоровительн ый лагерь	загородный стационарный детский оздоровительн ый лагерь		санаторий / санаторный оздоровительн ый лагерь	загородный стационарный детский оздоровительн ый лагерь
1	2	3	4	5	6	7	8	9	10
1									
2									
3									
...									

7

Форма 5 к приложению 7

**Расшифровка к форме «Объем средств, израсходованных на отдых и оздоровление детей школьного возраста в 2018 году
(за исключением бюджетных средств)»**

	Загородные оздоровительные лагеря					Санатории, санаторно-оздоровительные лагеря				
	Всего (кол- во)	в т.ч.				Всего (кол- во)	в т.ч.			
		на территории Свердловско й области	на территории других субъектов РФ (за исключением лагерей, расположенных на Черном и Азовском морях)	на побережье Черного и Азовского морей на территории РФ	за пределами территории РФ		на территории Свердловско й области	на территории других субъектов РФ (за исключением лагерей, расположенных на Черном и Азовском морях)	на побережье Черного и Азовского морей на территории РФ	за пределами территории РФ
1	2	3	4	5	6	7	8	9	10	11
Наименование организации отдыха и оздоровления детей	1. 2. 3.	1. 2. 3.	1. 2. 3.	1. 2. 3.	1. 2. 3.	1. 2. 3.	1. 2. 3.	1. 2. 3.	1. 2. 3.	1. 2. 3.
Численность детей, направленных на отдых										
Общая стоимость путевки (руб.)										
в т.ч.										
-за счет средств предприятий / учреждений										
-за счет средств профсоюзных организаций										

8

-за счет средств спонсоров										
- за счет родителей (законных представителей)										

Руководитель _____ (подпись) _____ (расшифровка подписи)

Главный бухгалтер _____ (подпись) _____ (расшифровка подписи)


М.П.

Исполнитель: ФИО
(полностью)

Тел. раб:

e-mail:

Верно

		
Администрация городского округа Первоуральск		
ПОСТАНОВЛЕНИЕ		
26.02.2018	№	417
г. Первоуральск		
Об утверждении проектов планировки и межевания территории, предназначенных для индивидуального жилищного строительства, расположенных по адресу: город Первоуральск, Свердловской области		
В целях выделения элементов планировочной структуры, установления параметров планируемого развития элементов планировочной структуры, с учетом заключения по результатам публичных слушаний, утвержденных постановлением Главы городского округа Первоуральск от 16 февраля 2018 года № 11, в соответствии со статьями 17, 30, 31 Устава городского округа Первоуральск, в соответствии со статьями 45 и 46 Градостроительного Кодекса Российской Федерации от 29 декабря 2004 года № 190-ФЗ, Администрация городского округа Первоуральск		
ПОСТАНОВЛЯЕТ:		
1. Утвердить проекты планировки и межевания территории, предназначенных для индивидуального жилищного строительства, расположенных по адресу: город Первоуральск, Свердловской области (приложение).		
2. Настоящее постановление опубликовать в газете «Вечерний Первоуральск» и разместить на официальном сайте городского округа Первоуральск в сети «Интернет» по адресу: www.prvadm.ru.		
3. Контроль за исполнением настоящего постановления возложить на заместителя Главы Администрации городского округа Первоуральск по стратегическому планированию и инвестициям.		
Глава городского округа Первоуральск	В.А. Хорев	

3
- установление границ земельных участков, зон действия публичных сервитут, видов обременений и ограничений использования земельных участков. При разработке проекта планировки и межевания учтены и использованы следующие законодательные нормативные документы: - Градостроительного Кодекса Российской Федерации № 190-ФЗ от 29 декабря 2004 года; - Земельного Кодекса Российской Федерации № 136-ФЗ от 25 октября 2001 года; - Лесной кодексе Российской Федерации № 200-ФЗ от 04 декабря 2006 года; - Водный кодекс Российской Федерации № 74-ФЗ от 03 июня 2006 года; - Федеральный закон от 10 января 2002 года № 7-ФЗ «Об охране окружающей среды»; - Федеральный закон от 24 июля 2007 года № 221-ФЗ «О кадастровой деятельности»; - Федеральный закон Российской Федерации от 22 июля 2008 года № 123-ФЗ «Технический регламент о требованиях пожарной безопасности»; - Региональные нормативы градостроительного проектирования Свердловской области; - Свод Правил 42.13330.2011. Градостроительство. Планировка и застройка городских и сельских поселений. Актуализированная редакция СНиП 2.07.01-89*; - Федерального закона от 30 марта 1999 года № 52-ФЗ «О санитарно - эпидемиологическом благополучии населения»; - Федерального закона от 10 января 2002 года № 7-ФЗ «Об охране окружающей среды»; - Постановления Правительства Российской Федерации № 87 от 16 февраля 2008 года «О составе разделов проектной документации и требованиях к их содержанию»; - Постановление Госстроя Российской Федерации от 06 апреля 1998 года № 18-30 «Об утверждении Инструкции о порядке проектирования и установления красных линий в городах и других поселениях Российской Федерации (РДС 30-201-98)»; - Постановление правительства Свердловской области от 15 марта 2010 года № 380-ПП «Об утверждении нормативов градостроительного проектирования Свердловской области» (с изменениями на 30 декабря 2014 года). Проект планировки территории выполнен с учетом ранее разработанной градостроительной документации. - Генеральный плана города Первоуральск Свердловской области, утвержденный решением Первоуральской городской Думы от 25 сентября 2008 года № 482 (в действующей редакции);

6
строительстве минимальное расстояние между фронтальной границей участка и основным строением не менее 5 метров. Ширина проектируемой проезжей части 6 м, две полосы движения и одна полоса движения соответственно. Проезд с шириной проезжей части 3,5 метра. Планировочное решение района, четкое функциональное зонирование территории в границах проектирования позволяет выполнить полное и рациональное освоение данного участка. <u>Район «Ельничный»</u> Район Ельничный расположен в городском округе Первоуральск занимает северо-восточное местоположение и расположен на правом берегу реки Ельничная. Расстояние от областного центра – города Екатеринбург – составляет 46 км. Территория проектирования занимает площадь 5,3 га. Большая часть территории – заброшенные напольные огороды. Территория проектирования расположена в кадастровом квартале: 66:58.0109001. Проектируемый участок – территория, расположенная в установленных границах согласно техническому заданию. Территория проектирования занимает площадь 5,3 га. Проектируемая территория включает 4 череполосных участков, вдоль берега реки, которые вытнуты с северо-востока на юго-запад. С северо-западной стороны проектируемая территория ограничена границей 1 пояса санитарной охраны источников питьевого водоснабжения, с юго-восточной стороны территория 1 макроконтурного участка ограничена существующей автодорогой улицы Щербюкова, территории 2 участка ограничена улицей Толмачева, территории 3 и 4 участков примыкают к земельным участкам с № 25а по № 1 улицы Щербюкова. С южной стороны – территория ограничена автодорогой улицы Колышевой. Проектируемая территория представляет собой незастроенный участок, на котором преобладает луговая и древесная растительность. Часть территории – заброшенные напольные огороды. Планируемая территория в настоящее время имеет ограничения, характеризуемые: - существующей схемой застройки территории; - существующие условия ее использования под инженерные сети и коммуникации; - временными строениями; - согласно Правилам землепользования и застройки городского округа Первоуральск район проектирования относится к зоне жилой застройки. Планировочные решения выполнены с учетом сложившихся на момент проектирования условий, кадастрового деления территории и материалов инженерных изысканий.

1
Приложение УТВЕРЖДЕН к постановлению Администрации городского округа Первоуральск от 26.02.2018 № 417
Проект планировки территории, предназначенной для индивидуального жилищного строительства льготным категориям граждан, городского округа Первоуральск, районы «Динас» и «Ельничный» (66:58.0109001, 66:58.0111007, 66:58.0111001)
Челябинск, 2018 год

4
- Правил землепользования и застройки территории городского округа Первоуральск Свердловской области», утвержденных решением Первоуральской городской Думы от 26 августа 2010 года № 485 (в действующей редакции); - Местные нормативы градостроительного проектирования городского округа Первоуральск Свердловской области, решение Первоуральской городской Думы от 30 июня 2016 года № 485(в действующей редакции). Разработка проекта планировки осуществляется на основании государственного контракта от 01 ноября 2017 года, заключенного между Министерством по управлению государственным имуществом Свердловской области и Общества с ограниченной ответственностью «Челябинский научно-исследовательский и проектно-изыскательский институт по землеустройству» на выполнение работ по разработке проекта планировки и проекта межевания территории городского округа Первоуральск, районы «Динас» и «Ельничный». Исходные данные, используемые при составлении проекта планировки: - Кадастровый план территории (66:58.0109001, 66:58.0111007, 66:58.0111001); - Правила землепользования и застройки территории городского округа Первоуральск Свердловской области; - Генеральный план города Первоуральск; - Материалы инженерно-геодезических изысканий в масштабе 1:500; - Ортофотоплан в масштабе 1:1000. 1. Положения о размещении объектов капитального строительства местного значения, а также о характеристиках планируемого развития территории, в том числе плотности и параметрах застройки территории, и характеристиках развития систем социального, транспортного обслуживания и инженерно-технического обеспечения, необходимых для развития территории 1.1 Проектное использование территории район «Динас» Район Динас расположен в городском округе Первоуральск занимает юго-западное местоположение. Расстояние от г. Екатеринбург составляет 49 км. Территория проектирования занимает площадь 10,3 га. Большая часть территории – заброшенные напольные огороды. Территория проектирования расположена в кадастровых кварталах: 66:58.011007, 66:58.011001. Проектируемый участок – территория, расположенная в установленных границах согласно техническому заданию. Территория проектирования занимает площадь 10,3 га. Проектируемая территория представляет собой незастроенный участок, на котором преобладает луговая растительность,

7
На основании инженерно-геологических изысканий установлено что водоносные горизонты на участке пос. Ельничный, с восточной стороны проектируемой территории уровень грунтовых вод составляет 1,0 м, на западной пониженной части проектируемой территории поверхность заболочена на расстоянии до 75 – 100 м от берега реки, водный горизонт выходит на поверхность. Для проектных работ без специальных мероприятий использование Западной части территории невозможно. В результате предусмотрен 31 земельный участок, все участки – под индивидуальное жилищное строительство. В границах проектирования предусмотрено размещение индивидуальной жилой застройки. Запроектированные земельные участки будут предоставляться гражданам в собственность бесплатно. Вид разрешенного использования земельных участков - индивидуальное жилищное строительство. Площадь земельных участков установлена в среднем 1 000 кв. м для жилых домов усадебного типа. Земельные участки запроектированы в соответствии с утвержденными нормативами и размещением максимально возможного количества земельных участков в границах проектирования. В связи с тем, что в границах проектирования отсутствуют существующие инженерные сети, на следующих этапах необходимо предусмотреть строительство следующих инженерных сети: линия электропередачи газоснабжения и водоснабжения. На проектируемой территории выделены красные линии, регулирующие обозначение планируемых границ территорий общего пользования, а также линии регулирования застройки, которая регламентирует размещение жилого дома на участке. При новом строительстве минимальное расстояние между фронтальной границей участка и основным строением не менее 5 метров. Ширина проектируемой проезжей части 6 м, две полосы движения и одна полоса движения соответственно. Проезд с шириной проезжей части 3,5 метра. Зоны с особыми условиями использования территории накладывают определенные планировочные ограничения на использование проектируемой территории. Градостроительное зонирование В соответствии с Градостроительным кодексом Российской Федерации и в целях регулирования градостроительной деятельности и определения назначения территорий устанавливаются границы территориальных зон. Согласно градостроительным регламентам Правил землепользования и застройки городского округа Первоуральск на территории проектирования выделена зона: Ж1 - зона жилых домов усадебного типа. Зона жилых домов усадебного типа - территории, застроенные или планируемые для размещения жилых домов, не предназначенных для раздела на квартиры

2
Введение
Проект планировки территории района «Динас» и «Ельничный» города Первоуральск выполнен в на основе генерального плана, разработанного коллективом Архитектурной фирмы «Уттоф и Ю» по заказу комитета по архитектуре и градостроительству Свердловской области и администрации города Первоуральск в 1999 году. При выполнении проектных работ были учтены изменения в Генеральный план города Первоуральск, утвержденные решением Первоуральской городской Думы от 25 сентября 2008 года № 485 с внесенными изменений решения Первоуральской городской Думы от 26 ноября 2015 года №365. Проект планировки территории разрабатывается в целях обеспечения устойчивого развития территории, выделения элементов планировочной структуры территории, формирования земельных участков для индивидуального жилищного строительства льготными категориями граждан (территория городского округа Первоуральск, районы «Динас» и «Ельничный», 66:58.0109001, 66:58.0111007, 66:58.0111001). Проектные решения, положенные в проекте планировки территории района «Динас» и «Ельничный» внесены и проработаны полностью и имеют место для осуществления дальнейшей разработки проекта межевания территории. Цель проекта планировки: создание дополнительной возможности реализации закона Свердловской области от 07 июля 2004 года №18-ОЗ «Об особенностях регулирования земельных отношений на территории Свердловской области». Основная цель проекта – создать благоустроенную территорию для строительства индивидуальных жилых домов и сносе временных строений. Разработка проекта планировки осуществляется для подготовки документации по планировке территории в целях: - выделения элементов планировочной структуры; - установление параметров планируемого размещения элементов планировочной структуры; - установление зон планируемого размещения объектов федерального значения, объектов регионального значения, объектов местного значения; - установление границ земельных участков, на которых расположены объекты капитального строительства; - установление характеристик и параметров объектов капитального строительства; - установление границ земельных участков предназначенных для строительства и размещения линейных объектов; - установление параметров планируемого развития элементов планировочной структуры;

5
Планируемая территория в настоящее время имеет ограничения, характеризуемые: - сложившимся кадастровым делением; - существующие территориальные условия; - временными строениями; - согласно Правилам землепользования и застройки городского округа Первоуральск район проектирования относится к зоне жилой застройки. Проектируемая территория расположена в юго-западной части городского округа Первоуральск и включает 2 череполосных участков, вдоль улицы Кирова, которые вытнуты с северо-запада на юго-восток. С северной стороны проектируемая территория граничит с объединением Психиатрия и Психоневрологическим интернатом. С восточной стороны с территорией садоводческого некоммерческого товарищества № 60. С юго-восточной стороны с защитными лесами вокруг формируемой промышленной зоны. С южной стороны - территория потребительского кооператива «Товарищество садоводов № 48». С западной стороны территория ограничена дорогой в сторону Хомутовки, площадкой бактерицидной установки Городского водоканала, улицей Кирова (Калата). Зоны с особыми условиями использования территории накладывают определенные планировочные ограничения на использование проектируемой территории. Планировочные решения выполнены с учетом сложившихся на момент проектирования условий, кадастрового деления территории. В результате предусмотрено размещение 70 земельных участков, из которых все участки – под индивидуальное жилищное строительство. В границах проектирования предусмотрено размещение индивидуальной жилой застройки. Запроектированные земельные участки будут предоставляться гражданам в собственность бесплатно. Вид разрешенного использования земельных участков - индивидуальное жилищное строительство. Площадь земельных участков установлена в среднем 1 000 кв. м для жилых домов усадебного типа. Земельные участки запроектированы в соответствии с утвержденными нормативами и размещением максимально возможного количества земельных участков в границах проектирования. В связи с тем, что в границах проектирования отсутствуют существующие инженерные сети, на следующих этапах необходимо предусмотреть строительство следующих инженерных сети: линия электропередачи газоснабжения и водоснабжения. На проектируемой территории выделены красные линии, регулирующие обозначение планируемых границ территорий общего пользования, а также линии регулирования застройки, которая регламентирует размещение жилого дома на участке. При новом

8
(дом, пригодный для постоянного проживания, высотой не выше трех надземных этажей) и жилыми домами блокированного типа. Территориальное зонирование позволяет осуществлять упорядоченный, регламентированный подход к комплексной застройке района в соответствии с Градостроительным кодексом Российской Федерации. Зоны с особыми условиями использования территории накладывают определенные планировочные ограничения на использование проектируемой территории. 1.2 Жилищный фонд Район «Динас» Территория в границах проекта составляет 11,6 га. Проектная численность населения рассчитана исходя из максимальных ресурсов возможностей территории и определена 165 человек. Новое строительство будет представлено индивидуальными жилыми домами. Средняя площадь приусадебного земельного участка в новой индивидуальной застройке принята 0,1 га. Средний коэффициент семейности 2,4 для индивидуальной жилой застройки, предоставляемой льготным категориям граждан. Жилищный фонд микрорайона в границах проектирования составит 5103 кв. м общей площади. Средняя жилищная обеспеченность в новом строительстве принята 30,0 кв.м/человека (в соответствии с инновационным вариантом Стратегии социально-экономического развития Свердловской области на период до 2020 года»)). Количество новых домов составит – 70 индивидуальных домов. Жилая территория будет занимать 8,6 га (74,1 % территории), объекты инженерно-транспортной инфраструктуры в границах проектирования – 1,1 га. В жилых зонах допускается размещение отдельно стоящих, встроенных или пристроенных объектов социального и коммунально-бытового назначения, торговли, общественного питания, объектов здравоохранения, культовых зданий, стоянок автомобильного транспорта, иных объектов, связанных с проживанием граждан и не оказывающих воздействия на окружающую среду. Ближайшие объекты для обслуживания населения: 1. Детский сад № 24 – город Первоуральск, улица Пушкина, дом 22А 2. Школа № 15 – город Первоуральск, улица Пушкина, дом 1А 3. Школа № 35 – город Первоуральск, улица 50 лет СССР, дом 11А 4. Городская больница № 3 м поликлиника – город Первоуральск, улица Огнеупорников, дом 38.

9				
Расширение существующей жилой застройки путем утверждения настоящего проекта планировки территории не повлечет за собой необходимость строительства новых объектов социальной инфраструктуры. Проектное использование территории представлено в таблице 1				
Таблица 1				
Проектное использование территории				
№	Использование территории микрорайона	Площадь		
		Га	%	кв. м. на чел.
1	2	3	4	5
1.	Жилые кварталы, в том числе: - участки индивидуальной жилой застройки	11,6	74,1	
2.	Участки детских дошкольных учреждений и школ	-	-	-
3.	Открытые спортивные сооружения	-	-	-
4.	Рекреационная зона в том числе: - озеленение общего пользования	-	-	-
5.	Тротуары и пешеходные дорожки территории общего пользования	-	-	-
6.	Проектная часть улиц, парковки	2,5	21,9	
7.	Учреждения и предприятия обслуживания	-	-	-
8.	Водные объекты	-	-	-
9.	Объекты инженерно-транспортной инфраструктуры	1,1	4,0	
10.	Зоны сельскохозяйственного использования (пашни)	-	-	-
11.	Сельскохозяйственные предприятия	-	-	-
1	2	3	4	5
12.	Зоны специального назначения «кладбище»	-	-	-
13	Прочие территории (луга)	-	-	-
Всего земель в границах проекта		15,0	100,0	
Количество новых объектов в индивидуальном строительстве – 113 штук.				
Средняя плотность населения составит 20 чел./га.				
Район «Ельничный»				
Территория в границах проекта составляет 5,3 га. Проектная численность населения рассчитана исходя из максимальных ресурсов возможностей территории и определена 64 чел. Новое строительство будет представлено индивидуальными жилыми домами.Средняя площадь.				

10				
приусадебного земельного участка в новой индивидуальной застройке принята 0,1 га.				
Средний коэффициент семейности 2,4 для индивидуальной жилой застройки, предоставляемой льготным категориям граждан.				
Жилищный фонд микрорайона в границах проектирования составит 1930,19 кв.м общей площади.				
Средняя жилищная обеспеченность в новом строительстве принята 30,0 кв.м/человека (в соответствии с инновационным вариантом Стратегии социально-экономического развития Свердловской области на период до 2020 года»).				
Жилая территория будет занимать 62,26 % территории, объекты инженерно-транспортной инфраструктуры, в границах проектирования – 0,9 га, проезжая часть улиц и парковки будут занимать 20,75 % территории.				
Количество новых объектов в индивидуальном строительстве – 31 штуки.				
Средняя плотность населения составит 12 чел./га.				
В жилых зонах допускается размещение отдельно стоящих, встроенных или пристроенных объектов социального и коммунально-бытового назначения, торговли, общественного питания, объектов здравоохранения, культовых зданий, стоянок автомобильного транспорта, иных объектов, связанных с проживанием граждан и не оказывающих воздействия на окружающую среду.				
Обеспечение жителей услугами первой необходимости должно осуществляться в пределах пешеходной доступности не более 30 мин (2-2,5 км). Все существующие социально-значимые объекты расположены на территории населенного пункта в доступности посредством общественного транспорта. Ближайшие объекты для обслуживания населения:				
1. Детский сад № 95 – город Первоуральск, улица Дружбы, дом 18 2. Школа № 1 – город Первоуральск, улица Строителей, дом 7 3. Школа № 7 – город Первоуральск, улица Строителей, дом 9 4. Городская больница – город Первоуральск, улица Мамнива-Сибиряка, дом 2А				
Расширение существующей жилой застройки путем утверждения настоящего проекта планировки территории не повлечет за собой необходимость строительства новых объектов социальной инфраструктуры.				
1.3 Транспортная инфраструктура				
Район «Динас»				
Проектом планировки предусмотрены мероприятия по развитию транспортной инфраструктуры проектируемой территории: организация улиц в проектируемой застройке в соответствии со сложившимися условиями и				

11				
застройкой. При реализации проектного решения будут достигнуты следующие показатели:				
- организация улиц в проектируемой застройке;				
- обеспеченность подъезда ко всем земельным участкам.				
Предложения по развитию улично-дорожной сети проектируемого района				
Предложения по развитию улично-дорожной сети проектируемого района разработаны в соответствии с ранее выполненной градостроительной документацией, а именно утвержденным проектом генерального плана городского округа Первоуральск.				
Ширина проезжей части – 6,00 - 7,00м.				
Новых улиц в границах проекта не предусмотрено, так как проектируемая застройка примыкает к существующей дорожной сети.				
В проектируемой индивидуальной застройке предусмотрена 100-процентная обеспеченность машино-местами для хранения легковых автомобилей в пределах отведенных участков.				
Общая протяженность улично-дорожной сети за границей проектируемой территории района Динас составляет – 3585,5 м.				
Пешеходное движение осуществляется по всем улицам проектируемого района.				
Основная цель развития линий общественного транспорта – создание максимально удобных связей между проектируемым районом и другими территориями города.				
Размещение остановочных пунктов принимается в соответствии с п.11.15, 11.16 СП 42.13330.2011 (актуализированная редакция СНиП 2.07.01-89*). В настоящем проекте остановочные пункты не предусмотрены.				
Район «Ельничный»				
Проектом планировки предусмотрены мероприятия по развитию транспортной инфраструктуры проектируемой территории: организация улиц в проектируемой застройке в соответствии со сложившимися условиями и застройкой. При реализации проектного решения будут достигнуты следующие показатели:				
- организация улиц в проектируемой застройке;				
- обеспеченность подъезда ко всем земельным участкам.				
Предложения по развитию улично-дорожной сети проектируемого района				
Предложения по развитию улично-дорожной сети проектируемого района разработаны в соответствии с ранее выполненной градостроительной документацией, а именно утвержденным проектом генерального плана городского округа Первоуральск.				
Ширина проезжей части – 6,00 - 7,00м.				
Новых улиц в границах проекта не предусмотрено, так как проектируемая застройка примыкает к существующей дорожной сети.				

12				
В проектируемой индивидуальной застройке предусмотрена 100-процентная обеспеченность машино-местами для хранения легковых автомобилей в пределах отведенных участков.				
Общая протяженность улично-дорожной сети за границей проектируемой территории района Ельничный составляет – 1835 м.				
Пешеходное движение осуществляется по всем улицам проектируемого района.				
Основная цель развития линий общественного транспорта – создание максимально удобных связей между проектируемым районом и другими территориями города.				
Размещение остановочных пунктов принимается в соответствии с п.11.15, 11.16 СП 42.13330.2011 (актуализированная редакция СНиП 2.07.01-89*). В настоящем проекте остановочные пункты не предусмотрены.				
1.4 Инженерная инфраструктура				
Район «Динас»				
Для устойчивого функционирования и развития инженерной инфраструктуры проектируемого района проектом необходимо построить сети:				
- электроснабжения;				
- водоснабжения;				
- водоснабжения;				
- связи;				
- газоснабжения.				
Для газоснабжения проектируемой застройки планируется использовать существующие с планируется использовать существующую трассу газопровода проходящую по западной части ул. Кирова (Калуга)				
Теплоснабжение (отопление и горячее водоснабжение) проектируемых жилых домов предусматривается от индивидуальных газовых водонагревателей и отопительных установок.				
Для электроснабжения проектируемой застройки планируется выполнить строительство воздушной ЛЭП-0,4 кВ изолированным проводом от действующих комплексов трансформаторных подстанций (КТП) района «Динас».				
Расчетные объемы потребления:				
- электропотребление – из расчета 14,5 кВт на один жилой дом – 1044 кВт/год.				
Водоснабжение всей проектируемой застройки планируется от существующих сетей водоснабжения при условии получения технических условий о возможности технологического присоединения. В противном случае водоснабжение жилых домов необходимо предусмотреть с устройством индивидуальных водозаборных скважин.				

13				
Водоотведение территории застройки возможно путем присоединения к существующему канализационному коллектору при условии получения технических условий о возможности технологического присоединения. В противном случае водоотведение предусматривается посредством установки индивидуального септика для каждого жилого дома.				
Точки и условия подключения к газопроводу определяются на последующих стадиях проектирования.				
На следующих стадиях проектирования необходимо выполнить проекты подключения территории к сетям телефонизации, Интернета, IP-телефонии и предусмотреть помещения для размещения телекоммуникационного оборудования в строящихся объектах.				
Интернет, услуги телевидения и радиовещания обеспечиваются путем подключения к существующим сетям.				
Мобильная связь обеспечивается от существующих источников, так как проектируемая территория располагается в зоне покрытия–сотовых компаний, работающих в регионе.				
Диаметры проектируемых сетей, а также расчетные объемы энергопотребления подлежат корректировке на следующих стадиях проектирования строительства инженерных сетей.				
Район «Ельничный»				
Для устойчивого функционирования и развития инженерной инфраструктуры проектируемого района проектом необходимо построить сети:				
- электроснабжения;				
- водоснабжения;				
- водоснабжения;				
- связи;				
- газоснабжения.				
Для газоснабжения проектируемой застройки планируется использовать существующие сети газопровода от газораспределительный пункт-1 вдоль улицы Цербакова и улицы Толмачева района «Ельничный».				
Теплоснабжение (отопление и горячее водоснабжение) проектируемых жилых домов предусматривается от индивидуальных газовых водонагревателей и отопительных установок.				
Для электроснабжения проектируемой застройки планируется выводить строительство воздушной ЛЭП-0,4 кВ изолированным проводом от действующих комплексов трансформаторных подстанций (КТП) района «Ельничный».				
Расчетные объемы потребления:				
- электропотребление – из расчета 14,5 кВт на один жилой дом – 449,5 кВт/год.				
Водоснабжение всей проектируемой застройки планируется от существующих сетей водоснабжения при условии получения технических				

14				
условий о возможности технологического присоединения. В противном случае водоснабжение жилых домов необходимо предусмотреть с устройством индивидуальных водозаборных скважин.				
Водоотведение территории застройки возможно путем присоединения к существующему канализационному коллектору при условии получения технических условий о возможности технологического присоединения. В противном случае водоотведение предусматривается посредством установки индивидуального септика для каждого жилого дома.				
Точки и условия подключения к газопроводу определяются на последующих стадиях проектирования.				
На следующих стадиях проектирования необходимо выполнить проекты подключения территории к сетям телефонизации, Интернета, IP-телефонии и предусмотреть помещения для размещения телекоммуникационного оборудования в строящихся объектах.				
Интернет, услуги телевидения и радиовещания обеспечиваются путем подключения к существующим сетям.				
Мобильная связь обеспечивается от существующих источников, так как проектируемая территория располагается в зоне покрытия–сотовых компаний, работающих в регионе.				
Диаметры проектируемых сетей, а также расчетные объемы энергопотребления подлежат корректировке на следующих стадиях проектирования строительства инженерных сетей.				
1.5 Инженерная подготовка территории				
Для того чтобы создать на территории благоприятные условия для строительства и проживания, проектом предлагаются следующие мероприятия:				
- создание системы ливневого стока с устройством открытых каналов;				
- проведение вертикальной планировки для создания нормативных уклонов по проезжим частям для обеспечения стока с минимальной подсыпкой и выемкой грунта;				
- организация дорожно-пешеходной сети;				
- освещение планируемой территории (освещение планируется через установку фонарей на опорах, столбах линии электропередач);				
- обустройство мест для сбора мусора;				
- спос временных построек.				
1.6 Охрана окружающей среды				
Проектом генерального плана с целью охраны атмосферного воздуха и снижения уровня акустической нагрузки на жилые территории населенных пунктов городского округа Первоуральск, и с учетом существующего незначительного уровня загрязнения атмосферного воздуха, предусмотрен комплекс нижеприведенных мероприятий.				

15				
Для обеспечения качества атмосферного воздуха содержание загрязняющих веществ (химических и биологических) в атмосферном воздухе населенных мест не должно превышать предельно допустимые концентрации и ориентировочные безопасные уровни воздействия загрязняющих веществ в атмосферном воздухе населенных мест, установленные:				
1) гигиеническими нормативами ГН 2.1.6.1338-03 «Предельно допустимые концентрации загрязняющих веществ в атмосферном воздухе населенных мест»;				
2) гигиеническими нормативами ГН 2.1.6.2309-07 «Ориентировочные безопасные уровни воздействия (ОБУВ) загрязняющих веществ в атмосферном воздухе населенных мест»;				
3) «Гигиеническими нормативами содержания пестицидов в объектах окружающей среды ГН 1.2.1323-03».				
Гигиенические требования к обеспечению качества атмосферного воздуха населенных мест следует принимать в соответствии с санитарно-эпидемиологическими правилами и нормативами СанПиН 2.1.6.1032-01 «Гигиенические требования к обеспечению качества атмосферного воздуха населенных мест», исходя из требований:				
1) в жилой зоне и на других территориях проживания должен соблюдаться критерий, меньший или равный единице предельно допустимой концентрации по каждому загрязняющему веществу;				
2) в местах массового отдыха населения, на территориях размещения лечебно-профилактических учреждений длительного пребывания больных и центров реабилитации должен соблюдаться критерий, меньший или равный 0,8 предельно допустимой концентрации по каждому загрязняющему веществу.				
Соблюдение для жилых территорий 1,0 предельно допустимой концентрации, а для зон массового отдыха 0,8 предельно допустимой концентрации, обеспечивается с учетом суммарной биологического действия веществ или продуктов их трансформации в атмосфере, за исключением комбинированного действия диоксида азота и серы диоксида, а также с учетом загрязнения атмосферы за счет действующих, строящихся и намеченных к строительству объектов, являющихся источниками загрязнения атмосферного воздуха.				
При совместном присутствии в атмосферном воздухе азота диоксида и серы диоксида, обладающих частичной суммарной действия, гигиенические требования к обеспечению качества атмосферного воздуха населенных мест по указанным веществам следует принимать в соответствии с гигиеническими нормативами ГН 2.1.6.2326-08 «Предельно допустимые концентрации загрязняющих веществ в атмосферном воздухе населенных мест. Дополнения и изменения № 4 к ГН 2.1.6.1338-03», исходя из того, что в жилой зоне и на других территориях проживания должен соблюдаться коэффициент комбинированного действия азота диоксида и серы диоксида, не превышающий 1,6.				

16				
Для отдельных загрязняющих веществ вместо предельно допустимых концентраций возможно использование ориентировочных безопасных уровней воздействия, для которых устанавливаются сроки их действия.				
Состав и свойства воды в поверхностных водных объектах, используемых или намечаемых к использованию для нужд населения, и требования к качеству поверхностных водных объектов должны соответствовать требованиям санитарно-эпидемиологических правил и нормативов СанПиН 2.1.5.980-00 «2.1.5. Водотведение населенных мест, санитарная охрана водных объектов. Гигиенические требования к охране поверхностных вод».				
Для обеспечения качества поверхностных вод содержание химических веществ в воде поверхностных водных объектов, используемых или намечаемых к использованию для нужд населения, не должно превышать предельно допустимые концентрации и ориентировочные безопасные уровни веществ в воде водных объектов, установленные:				
1) гигиеническими нормативами ГН 2.1.5.1315-03 «Предельно допустимые концентрации химических веществ в воде водных объектов хозяйственно-питьевого и культурно-бытового водопользования»;				
2) гигиеническими нормативами ГН 2.1.5.2307-07 «Ориентировочные допустимые уровни (ОДУ) химических веществ в воде водных объектов хозяйственно-питьевого и культурно-бытового водопользования»;				
3) «Гигиеническими нормативами содержания пестицидов в объектах окружающей среды. ГН 1.2.1323-03».				
При отсутствии установленных гигиенических нормативов по отдельным веществам, в соответствии с санитарно-эпидемиологическими правилами и нормативами СанПиН 2.1.5.980-00 «2.1.5. Водотведение населенных мест, санитарная охрана водных объектов. Гигиенические требования к охране поверхностных вод», водопользователь обязан обеспечивать разработку ориентировочных допустимых уровней или предельно допустимых концентраций и методов определения вещества и/или продуктов его трансформации с нижним пределом измерения меньше или равно 0,5 от предельно допустимой концентрации, в соответствии с установленным федеральным законодательством порядком.				
Гигиенические требования к обеспечению качества воды поверхностных водных объектов, используемых или намечаемых к использованию для нужд населения, следует принимать в соответствии с санитарно-эпидемиологическими правилами и нормативами СанПиН 2.1.5.980-00 «2.1.5. Водотведение населенных мест, санитарная охрана водных объектов. Гигиенические требования к охране поверхностных вод», исходя из требования: в случае присутствия в воде поверхностного водного объекта двух и более веществ 1-го и 2-го классов опасности, характеризующихся односторонним механизмом токсического действия, в том числе канцерогенных, сумма отношений концентраций каждого из веществ к соответствующим предельно допустимым концентрациям не должна превышать единицу.				

17

Для обеспечения качества подземных вод содержание химических веществ в воде подземных водных объектов не должно превышать предельно допустимые концентрации веществ в воде водных объектов, установленные гигиеническими нормативами ГН 2.1.5.1315-03 «Предельно допустимые концентрации (ПДК) химических веществ в воде водных объектов хозяйственно-питьевого и культурно-бытового водопользования».

При отсутствии установленных гигиенических нормативов содержания в воде веществ, которые предполагается использовать в технологическом процессе, прямо или косвенно оказывающем влияние на качество подземных вод, в соответствии с санитарными правилами СП 2.1.5.1059-01 «Гигиенические требования к охране подземных вод от загрязнения», водопользователь обязан обеспечивать разработку нормативов и методов определения вещества и (или) продуктов его трансформации с нижним пределом измерения меньше или равно 0,5 от предельно допустимой концентрации, в соответствии с установленным федеральным законодательством порядком.

Гигиенические требования по обеспечению качества подземных вод следует принимать в соответствии с санитарными правилами СП 2.1.5.1059-01 «Гигиенические требования к охране подземных вод от загрязнения», исходя из требований: подземные воды, используемые или потенциально пригодные для питьевого, хозяйственно-бытового водоснабжения и в лечебных целях, не должны быть опасными (потенциально опасными) для здоровья населения.

2. Техничко-экономические показатели проекта планировки

Таблица 2

Основные технико-экономические показатели проекта планировки,
район «Динас»

№ п/п	Наименование показателей	Единица измерения	Современное состояние	Расчетный срок
1	2	3	4	5
1	Территория			
	Площадь проектируемой территории	га	11,6	11,6
	в том числе территории:			
1.1	жилых зон	га	1,5	8,6
1.2	объектов социального и культурно-бытового обслуживания населения	га	-	-
1.3	рекреационных зон	га	0,1	0,1
1.4	зон инженерной и транспортной инфраструктуры	га	0,8	1,1
1.5	производственных зон	га	-	-
1.6	иных зон	га	9,2	1,8
2	Население			

18				
2.1	Численность населения	чел.	-	165
2.2	Плотность населения	чел/га	-	14
3 Жилищный фонд				
3.1	Новое жилищное строительство (малоэтажные жилые дома)	кв. м	-	7000 (1 жилой дом 8-100 кв. метров)
3.2	Общая площадь жилых домов	кв. м	-	-
3.3	Средняя этажность застройки	этаж	-	1
4 Объекты и учреждения обслуживания населения, размещаемые в районе в границах проектирования				
4.1	Предприятия розничной торговли (магазины)	объектов	-	-
5 Транспортная инфраструктура				
5.1	Протяженность улично-дорожной сети - всего	км	-	3585,5
5.2	Плотность улично-дорожной сети	км/га	-	0
6 Инженерное оборудование и благоустройство территории				
6.1	Электропотребление	кВт/год	-	1044

Таблица 3
Основные технико-экономические показатели проекта планировки, район «Ельничный»

№ п/п	Наименование показателей	Единица измерения	Современное состояние	Расчетный срок
1	2	3	4	5
1	Территория			
1.	Площадь проектируемой территории в том числе территории:	га	5,3	5,3
1.1	жилых зон	га	-	3,3
1.2	объектов социального и культурно-бытового обслуживания населения	га	-	-
1.3	рекреационных зон	га	-	-
1.4	зон инженерной и транспортной инфраструктуры	га	-	1,1
1.5	производственных зон	га	-	-
1.6	иных зон	га	-	0,9
2	Население			
2.1	Численность населения*	чел.	-	64
2.2	Плотность населения	чел/га	-	12
3.	Жилищный фонд			
3.1	Новое жилищное строительство	кв. м	-	3100 (1

19				
№ п/п	Наименование показателей (малоэтажные жилые дома)	Единица измерения	Современное состояние	Расчетный срок
				жилье дом 8-100 кв. метров)
3.2	Общая площадь жилых домов	кв. м	-	-
3.3	Средняя этажность застройки	этаж	-	1
4 Объекты и учреждения обслуживания населения, размещаемые в районе в границах проектирования				
4.1	Предприятия розничной торговли (магазины)	объектов	-	-
5 Транспортная инфраструктура				
5.1	Протяженность улично-дорожной сети - всего	км	-	1835
5.2	Плотность улично-дорожной сети	км/га	-	0
6 Инженерное оборудование и благоустройство территории				
6.1	Электропотребление	кВт/год	-	449,5

3. Зоны с особыми условиями использования территории
Зоны с особыми условиями использования территории накладываются на определенные планировочные ограничения на использование проектируемой территории.

Охранная зона водопровода

Для водопровода в соответствии со СНиП 2.04.02-84 «Водоснабжение. Наружные сети и сооружения» охранная зона от осей водопровода с каждой стороны по 5 метров.

Охранная зона газопровода

Охранные зоны газопроводов устанавливаются в виде территории, ограниченной условиями линиями, проходящими на расстоянии 2 метров с каждой стороны газопровода, в соответствии с Постановлением Правительства Российской Федерации от 20 ноября 2000 года № 878 «Об утверждении Правил охраны газораспределительных сетей».

Охранная зона линии электропередачи

На территории проектирования размещены воздушные и кабельные линии электропередачи мощностью 0,4 кВ, 6 кВ, для которых в соответствии с Постановлением Правительства Российской Федерации от 24 февраля 2009 года № 160 «О порядке установления охранных зон объектов электросетевого хозяйства и особых условий использования

20
земельных участков, расположенных в границах таких зон» устанавливаются охранные зоны:
- вдоль воздушных линий электропередачи - в виде части поверхности участка земли и воздушного пространства, ограниченной параллельными вертикальными плоскостями, отстоящими по обе стороны линии электропередачи от крайних проводов при неуклонном их положении на следующем расстоянии: до 1 кВ – 2 метра, для 1-20 кВ – 10 метров;
- вдоль подземных кабельных линий электропередачи - в виде части поверхности участка земли, расположенного под ней участка недр, ограниченной параллельными вертикальными плоскостями, отстоящими по обе стороны линии электропередачи от крайних кабелей на расстоянии 1 метра.

В охранных зонах запрещается осуществлять любые действия, которые могут нарушить безопасную работу объектов электросетевого хозяйства, в том числе привести к их повреждению или уничтожению, и (или) повлечь причинение вреда жизни, здоровью граждан и имуществу физических или юридических лиц, а также повлечь нанесение экологического ущерба и возникновение пожаров.

Охранная зона хозяйственно-бытовой канализации

Канализация проходит в восточной части территории проектирования. Согласно СНиП 2.04.02-84 «Водоснабжение. Наружные сети и сооружения» (СП 42.13330.2011 (таб.15). Охранная зона сетей канализации устанавливается не менее 5 метров от стенок трубопровода.

Охранная зона линий связи

Правила охраны линий и сооружений связи Российской Федерации (постановление Правительства Российской Федерации от 9 июня 1995 года № 578) устанавливают охранные зоны для воздушных линий связи в виде участков земли вдоль этих линий, определяемых параллельными прямыми, отстоящими от крайних проводов воздушных линий связи не менее чем на 2 метра с каждой стороны.

4. Межевание территории.

4.1 Основанием для разработки межевания территории

Разработка проекта планировки и проекта межевания территории осуществляется на основании:

Государственного контракта №0162200011817001729-0033653-01 от 01 ноября 2017 года, заключенного между Министерством по управлению государственным имуществом Свердловской области и общества с ограниченной ответственностью «Челябинский научно-исследовательский и проектно-изыскательский институт по землеустройству» на выполнение

21
комплекса работ по разработке проекта планировки и проекта межевания территории городского округа Первоуральск, районы «Динас» и «Ельничный» (66:58:0109001, 66:58:0111007, 66:58:0111001);
Постановления Правительства Свердловской области от 21 октября 2013 года №1264-ПП «Об утверждении государственной программы Свердловской области «Повышение эффективности управления государственной собственностью Свердловской области до 2020 года».

4.2 Основные характеристики образуемых земельных участков «Ельничный»

В результате проекта межевания территории сформировано 31 земельных участков для индивидуального жилищного строительства льготным категориям граждан общей площадью 32298 кв.м.

Земельные участки под территории общего пользования и коммунальное обслуживание не проектировались в соответствии с частью 3 пункта 3.2.2. Постановления Государственной Федерации от 29 октября 2002 года №150 «Об утверждении инструкции о порядке разработки, согласования, экспертизы и утверждения градостроительной документации».

Основные характеристики образуемых земельных участков приведены в таблице 4.

22
Основные характеристики образуемых земельных участков

Таблица № 4

Условный номер зу	Вид разрешенного использования в соответствии с классификатором видов разрешенного использования земельных участков *	Адрес, месторасположение	Категория земель	Площадь, кв.м	Обременения	Координаты		
1	2	3	4	5	6	7		
1	Для индивидуального жилищного строительства (2.1)	Свердловская область, город Первоуральск, в 100 м на север от дома №52 по ул. Щербакова	Земли населенных пунктов	1017	-	:ЗУ1		
						X		Y
						1	400057.30	1496852.22
						2	400045.23	1496870.78
						3	400005.57	1496844.37
2	Для индивидуального жилищного строительства (2.1)	Свердловская область, город Первоуральск, в 55 м на север от дома №52 по ул. Щербакова	Земли населенных пунктов	1000	-	:ЗУ1		
						X		Y
						1	400016.82	1496827.16
						2	400005.57	1496844.37
						3	399963.46	1496815.65
3	Для индивидуального жилищного строительства (2.1)	Свердловская область, город Первоуральск, в 20 м на запад от дома №52 по ул. Щербакова	Земли населенных пунктов	1028	-	:ЗУ1		
						X		Y
						1	399976.57	1496798.25
						2	399963.46	1496815.65
						3	399932.07	1496794.67

23								
4	Для индивидуального жилищного строительства (2.1)	Свердловская область, город Первоуральск, в 65 м на запад от дома №28 по ул. Щербакова	Земли населенных пунктов	1003	-	:ЗУ1		
						X		Y
						1	399708.29	1496574.62
						2	399679.77	1496619.32
						3	399665.07	1496604.87
5	Для индивидуального жилищного строительства (2.1)	Свердловская область, город Первоуральск, в 70 м на юго-запад от дома №28 по ул. Щербакова	Земли населенных пунктов	1003	-	:ЗУ1		
						X		Y
						1	399691.97	1496564.37
						2	399665.07	1496604.87
						3	399657.00	1496596.88
6	Для индивидуального жилищного строительства (2.1)	Свердловская область, город Первоуральск, в 100 м на юго-запад от дома №28 по ул. Щербакова	Земли населенных пунктов	1000	-	:ЗУ1		
						X		Y
						1	399674.34	1496553.03
						2	399650.77	1496584.07
						3	399640.54	1496562.38
7	Для индивидуального жилищного строительства (2.1)	Свердловская область, город Первоуральск, в 150 м на юго-запад от дома №28 по ул. Щербакова	Земли населенных пунктов	1005	-	:ЗУ1		
						X		Y
						1	399609.83	1496521.83
						2	399616.91	1496564.39
						3	399577.95	1496539.40
8	Для индивидуального жилищного строительства (2.1)	Свердловская область, город Первоуральск, в 150 м на юго-запад от дома №28 по ул. Щербакова	Земли населенных пунктов	1006	-	:ЗУ1		
						X		Y
						1	399592.90	1496514.55
						2	399577.95	1496539.40
						3	399548.33	1496520.20

24								
	строительства (2.1)	190 м на юго-запад от дома №28 по ул. Щербакова				:ЗУ1		
						X		Y
						2	399577.95	1496539.40
						3	399548.33	1496520.20
						4	399565.95	1496495.69
9	Для индивидуального жилищного строительства (2.1)	Свердловская область, город Первоуральск, в 220 м на юго-запад от дома №28 по ул. Щербакова	Земли населенных пунктов	1004	-	:ЗУ1		
						X		Y
						1	399565.95	1496495.69
						2	399548.33	1496520.20
						3	399522.54	1496503.60
10	Для индивидуального жилищного строительства (2.1)	Свердловская область, город Первоуральск, в 250 м на юго-запад от дома №28 по ул. Щербакова	Земли населенных пунктов	1007	-	:ЗУ1		
						X		Y
						1	399546.80	1496474.36
						2	399522.54	1496503.60
						3	399509.51	1496495.09
11	Для индивидуального жилищного строительства (2.1)	Свердловская область, город Первоуральск, в 120 м на юго-запад от дома №28 по ул. Щербакова	Земли населенных пунктов	1002	-	:ЗУ1		
						X		Y
						1	399624.31	1496583.57
						2	399607.29	1496611.16
						3	399593.23	1496607.56
12	Для индивидуального жилищного строительства (2.1)	Свердловская область, город Первоуральск, в 120 м на юго-запад от дома №28 по ул. Щербакова	Земли населенных пунктов	1004	-	:ЗУ1		
						X		Y
						1	399601.02	1496568.48
						2	399577.95	1496539.40
						3	399548.33	1496520.20

29					1	399289.75	1496272.28	
жилищного строительства (2.1)	Первоуральск, в 50 м на северо-запад от дома №11 по ул. Щербакова	пунктов			2	399269.98	1496304.34	
					3	399265.50	1496301.41	
					4	399249.24	1496290.62	
					5	399251.57	1496286.96	
					6	399253.90	1496282.43	
					7	399246.95	1496277.84	
					8	399260.97	1496254.10	
								:ЗУ1
29	Для индивидуального жилищного строительства (2.1)	Свердловская область, город Первоуральск, в 60 м на северо-запад от дома №67 по ул. Щербакова	Земли населенных пунктов	1200	-	X Y		
						1	399260.97	1496254.10
						2	399246.95	1496277.84
						3	399218.79	1496260.81
						4	399209.86	1496255.97
						5	399224.87	1496231.40
30	Для индивидуального жилищного строительства (2.1)	Свердловская область, город Первоуральск, в 70 м на юго-запад от дома №67 по ул. Щербакова	Земли населенных пунктов	1039	-	:ЗУ1		
						X Y		
						1	399220.08	1496228.38
						2	399207.03	1496251.16
						3	399184.52	1496236.3
						4	399171.98	1496228.04
31	Для индивидуального жилищного строительства (2.1)	Свердловская область, город Первоуральск, в 100 м на юго-запад от дома №67 по ул. Щербакова	Земли населенных пунктов	1028	-	:ЗУ1		
						X Y		
						1	399187.55	1496207.83
						2	399171.98	1496228.04
						3	399162.03	1496220.34
						4	399156.99	1496219.64
						5	399138.92	1496206.41
						6	399152.07	1496185.47

Способы образования образуемых земельных участков	
Условный номер образуемого ЗУ	Способ образования (Вид кадастровых работ)
1-31	Все земельные участки образуются путем образования из земель государственной или муниципальной собственности.

Площадь территории в границах проекта межевания составляет 11,60 га.

Проектируемая территория расположена в границах кадастровых кварталов: 66:58:0111007, 66:58:0111001.

По материалам территориального планирования проектируемая территория расположена в жилой зоне.

Местоположение земельных участков определено с учетом границ:

- территориальных зон, установленных Правилами землепользования и застройки;
- земельных участков, стоящих на государственном кадастровый учет и фактических землепользований, установленных при полевом обследовании местности;
- зон с особыми условиями использования территории, сведения о которых содержатся в единый государственный реестр недвижимости;
- муниципальных земель в кадастровых кварталах 66:58:0111007, 66:58:0111001 свободных от прав третьих лиц.

В соответствии с Законом Свердловской области от 07 июля 2004 года №18-ЗО «Об особенностях регулирования земельных отношений на территории Свердловской области» предельные (минимальные и максимальные) размеры земельных участков, предоставляемых льготным категориям граждан, в собственность бесплатно из земель, находящихся в государственной или муниципальной собственности, для индивидуального жилищного строительства – от 0,1 до 0,3 га.

В соответствии с Правилами землепользования и застройки территории городского округа Первоуральск утвержденные решением Первоуральской городской Думы от 28 июля 2016 года № 489 минимальная и максимальная площадь земельных участков:

- для размещения индивидуальных жилых домов (сельская территория) - не менее 600 не более 3000 кв.м;
- для размещения индивидуальных жилых домов (городская территория) - не менее 600 не более 1500 кв.м.

В связи с расположением проектируемой территории в границах г. Первоуральск минимальная и максимальная площадь земельных участков составляет – от 0,1 до 0,15 га.

При полевом обследовании местности было выявлено, что по сведениям единый государственный реестр недвижимости (далее – ЕГРН) границы земельных участков с кадастровыми номерами 66:58:011007:7 и 66:58:011007:5 смещены на 5 - 14 м от фактических границы на местности.

Соответственно в сведениях ЕГРН о границах указанных земельных участках допущена реестровая ошибка.

В соответствии со ст.61 Федерального закона от 13 июля 2015 года №218-ФЗ «О государственной регистрации недвижимости» воспроизведенная в ЕГРН ошибка, содержащаяся в межевом плане, техническом плане, карте-плане территории или акте обследования, возникшая вследствие ошибки, допущенной лицом, выполнявшим кадастровые работы, или ошибка, содержащаяся в документах, направленных или представленных в орган регистрации прав иными лицами и (или) органами в порядке информационного взаимодействия, а также в ином порядке, установленном настоящим Федеральным законом, подлежит исправлению по решению государственного регистратора прав в течение пяти рабочих дней со дня получения документов, в том числе в порядке информационного взаимодействия, свидетельствующих о наличии реестровых ошибок и содержащих необходимые для их исправления сведения, либо на основании вступившего в законную силу решения суда об исправлении реестровой ошибки.

Для максимально возможного размещения формируемых земельных участков в границах проектируемой территории проектом межевания предусмотрено исправление реестровых ошибок в границах следующих земельных участков:

№ п/п	Кадастровый номер земельного участка	Адрес земельного участка	Площадь, кв.м	Вид права	Правообладатель	Ограничения
1	66:58:0111007:7	Свердловская область, г.Первоуральск, ул.Кирова, д.3	2003	Постоянное (бессрочное) пользование	Охотникова Людмила Петровна	Часть ЗУ площадью 33 кв.м ограничена в правах ст.56, 56.1 ЗК РФ, 66.58.2.125 свидетельствует о государственной регистрации права №66 А/Д 128218 от 12.04.2010г.

33

2	66:58:0111007:55	Свердловская область, г.Первоуральск, ул.Кирова, д.17-а	490	-	-	Часть ЗУ площадью 123 кв.м ограничена в правах ст.56, 56.1 ЗК РФ, 66:58:02125, свидетельствую о государственной регистрации и права №66 АД 128218 от 12.04.2010г. Весь ЗУ находится в аренде у Жерелок Г.И.
---	------------------	---	-----	---	---	---

В результате проведения работ по формированию земельных участков для ИЖС льготным категориям граждан образовано 70 участка общей площадью 71181 кв.м.

Земельные участки под территории общего пользования и коммунальное обслуживание не проектировались в соответствии с частью 3 пункта 3.2.2. Постановления Госстроя Российской Федерации от 29 октября 2002 года № 150 «Об утверждении инструкции о порядке разработки, согласования, экспертизы и утверждения градостроительной документации»

37

13	Для индивидуального жилищного строительства (2.1)	запад от дома №5 по ул. Кирова	Земли населенных пунктов	1091	-	3 395866.84 1488767.49 4 395852.27 1488720.67 X Y 1 395866.84 1488767.50 2 395879.88 1488814.33 3 395861.93 1488832.60 4 395848.73 1488782.95
14	Для индивидуального жилищного строительства (2.1)	Свердловская область, город Первоуральск, в 150 м на северо-запад от дома №5 по ул. Кирова	Земли населенных пунктов	1003	-	X Y 1 395852.27 1488720.67 2 395866.84 1488767.50 3 395848.73 1488782.95 4 395836.47 1488735.39
15	Для индивидуального жилищного строительства (2.1)	Свердловская область, город Первоуральск, в 115 м на северо-запад от дома №5 по ул. Кирова	Земли населенных пунктов	1004	-	X Y 1 395804.67 1488691.95 2 395814.60 1488730.51 3 395800.83 1488742.20 4 395777.34 1488712.81 5 395791.98 1488699.15
16	Для индивидуального жилищного строительства (2.1)	Свердловская область, город Первоуральск, в 30 м на восток от СТ «Коллективный сад №13»	Земли населенных пунктов	1007	-	X Y 1 395791.92 1488644.59 2 395804.67 1488691.95 3 395791.98 1488699.15 4 395767.72 1488673.68
17	Для индивидуального жилищного строительства (2.1)	Свердловская область, город Первоуральск, в	Земли населенных пунктов	1011	-	X Y 1 395767.72 1488673.68

34

Перечень образуемых земельных участков и координат поворотных точек границ образуемых земельных участков

Таблица 7

Условный номер ЗУ	Вид разрешенного использования в соответствии с классификатором видов разрешенного использования земельных участков *	Адрес, местонахождение	Категория земель	Площадь, кв. м	Обременения	Координаты
1	2	3	4	5	6	7
1	Для индивидуального жилищного строительства (2.1)	Свердловская область, г. Первоуральск, в 430 м на северо-запад от дома №5 по ул. Кирова	Земли населенных пунктов	1023	-	X Y 1 396023.13 1488721.95 2 395977.29 1488745.33 3 395965.79 1488737.17 4 395972.47 1488730.49 5 396000.67 1488703.58
2	Для индивидуального жилищного строительства (2.1)	Свердловская область, г. Первоуральск, в 400 м на северо-запад от дома №5 по ул. Кирова	Земли населенных пунктов	1176	-	X Y 1 396000.67 1488703.58 2 395972.47 1488730.49 3 395950.76 1488706.74 4 395975.62 1488683.17
3	Для индивидуального жилищного строительства (2.1)	Свердловская область, г. Первоуральск, в 350 м на северо-запад от дома №5 по ул. Кирова	Земли населенных пунктов	1002	-	X Y 1 395975.62 1488683.17 2 395950.76 1488706.74 3 395944.82 1488700.43 4 395935.96 1488708.38

35

4	Для индивидуального жилищного строительства (2.1)	Свердловская область, город Первоуральск, в 320 м на северо-запад от дома №5 по ул. Кирова	Земли населенных пунктов	1001	-	5 395926.63 1488691.52 6 395956.69 1488668.14 X Y 1 395956.69 1488668.14 2 395926.63 1488691.52 3 395912.09 1488665.26 4 395930.93 1488646.91
5	Для индивидуального жилищного строительства (2.1)	Свердловская область, город Первоуральск, в 525 м на северо-запад от дома №5 по ул. Кирова	Земли населенных пунктов	1011	-	X Y 1 395972.47 1488730.49 2 395965.79 1488737.17 3 395954.65 1488729.75 4 395941.10 1488744.37 5 395924.13 1488718.52 6 395935.96 1488708.38 7 395944.82 1488700.43 8 395950.76 1488706.74
6	Для индивидуального жилищного строительства (2.1)	Свердловская область, город Первоуральск, в 255 м на северо-запад от дома №5 по ул. Кирова	Земли населенных пунктов	1001	-	X Y 1 395912.09 1488665.26 2 395926.63 1488691.52 3 395935.96 1488708.38 4 395924.13 1488718.52 5 395919.72 1488722.47 6 395896.94 148878.51
7	Для индивидуального жилищного строительства (2.1)	Свердловская область, город Первоуральск, в 560 м на северо-запад от дома №5 по ул. Кирова	Земли населенных пунктов	1004	-	X Y 1 395941.10 1488744.37 2 395917.67 1488770.89 3 395903.72 1488735.94 4 395919.72 1488722.47 5 395924.13 1488718.52

36

8	Для индивидуального жилищного строительства (2.1)	Свердловская область, город Первоуральск, в 230 м на северо-запад от дома №5 по ул. Кирова	Земли населенных пунктов	1006	-	X Y 1 395896.94 1488678.51 2 395919.72 1488722.47 3 395903.72 1488735.94 4 395901.87 1488737.56 5 395883.09 1488692.13
9	Для индивидуального жилищного строительства (2.1)	Свердловская область, город Первоуральск, в 580 м на северо-запад от дома №5 по ул. Кирова	Земли населенных пунктов	1009	-	X Y 1 395917.67 1488770.89 2 395897.21 1488794.00 3 395884.97 1488752.44 4 395901.87 1488737.56 5 395903.72 1488735.94
10	Для индивидуального жилищного строительства (2.1)	Свердловская область, город Первоуральск, в 206 м на северо-запад от дома №5 по ул. Кирова	Земли населенных пунктов	1004	-	X Y 1 395883.09 1488692.13 2 395901.87 1488737.56 3 395884.97 1488752.44 4 395867.61 1488706.55
11	Для индивидуального жилищного строительства (2.1)	Свердловская область, г. Первоуральск, в 620 м на северо-запад от дома №5 по ул. Кирова	Земли населенных пунктов	1007	-	X Y 1 395884.97 1488752.44 2 395897.21 1488794.00 3 395879.88 1488814.33 4 395866.84 1488767.50
12	Для индивидуального жилищного строительства	Свердловская область, город Первоуральск, в 180 м на северо-	Земли населенных пунктов	1009	-	X Y 1 395867.61 1488706.55 2 395884.97 1488752.44

38

18	Для индивидуального жилищного строительства (2.1)	Свердловская область, город Первоуральск, в 90 м на запад от дома №5 по ул. Кирова	Земли населенных пунктов	1004	-	2 395791.98 1488699.15 3 395777.34 1488712.81 4 395771.39 1488717.77 5 395745.10 1488688.92 6 395766.02 1488675.57 X Y 1 395777.34 1488712.81 2 395800.83 1488742.20 3 395780.94 1488759.17 4 395756.80 1488731.05 5 395771.39 1488717.77
19	Для индивидуального жилищного строительства (2.1)	Свердловская область, город Первоуральск, в 20 м на восток от СТ «Коллективный сад №13»	Земли населенных пунктов	1008	-	X Y 1 395745.10 1488688.92 2 395771.39 1488717.77 3 395756.80 1488731.05 4 395750.99 1488735.78 5 395726.88 1488704.56
20	Для индивидуального жилищного строительства (2.1)	Свердловская область, город Первоуральск, в 60 м на запад от дома №5 по ул. Кирова	Земли населенных пунктов	1001	-	X Y 1 395756.80 1488731.05 2 395780.94 1488759.17 3 395759.99 1488776.92 4 395736.41 1488747.26 5 395750.99 1488735.78
21	Для индивидуального жилищного строительства (2.1)	Свердловская область, город Первоуральск, в 20 м на восток от СТ	Земли населенных пунктов	1010	-	X Y 1 395726.88 1488704.56 2 395750.99 1488735.78 3 395736.41 1488747.26

39

22	Для индивидуального жилищного строительства (2.1)	Свердловская область, город Первоуральск, в 10 м на восток от СТ «Коллективный сад №13»	Земли населенных пунктов	1039	-	4 395730.21 1488740.23 5 395723.17 1488745.46 6 395705.11 1488722.90 X Y 1 395705.11 1488722.90 2 395723.17 1488745.46 3 395700.28 1488763.78 4 395695.36 1488758.39 5 395688.00 1488759.47 6 395681.25 1488745.26
23	Для индивидуального жилищного строительства (2.1)	Свердловская область, город Первоуральск, в 50 м на северо-запад от дома №5 по ул. Кирова	Земли населенных пунктов	1014	-	X Y 1 395784.80 1488816.35 2 395788.02 1488819.95 3 395796.15 1488835.76 4 395802.81 1488848.30 5 395781.68 1488864.95 6 395762.63 1488834.98 7 395781.72 1488818.98
24	Для индивидуального жилищного строительства (2.1)	Свердловская область, город Первоуральск, в 155 м на северо-запад от дома №5 по ул. Кирова	Земли населенных пунктов	1018	-	X Y 1 395762.63 1488834.98 2 395781.68 1488864.95 3 395758.77 1488862.64 4 395742.15 1488861.81 5 395746.77 1488856.88 6 395743.65 1488850.88
25	Для индивидуального жилищного строительства	Свердловская область, город Первоуральск, в	Земли населенных пунктов	1001	-	X Y 1 396161.62 1489374.56

40

26	Для индивидуального жилищного строительства (2.1)	Свердловская область, город Первоуральск, в 225 м на север от СНТ №60	Земли населенных пунктов	1001	-	2 396145.13 1489398.29 3 396114.43 1489382.71 4 396130.84 1489358.33 X Y 1 396145.13 1489398.29 2 396128.46 1489422.05 3 396097.05 1489406.12 4 396114.43 1489382.71
27	Для индивидуального жилищного строительства (2.1)	Свердловская область, город Первоуральск, в 155 м на северо-запад от дома №63 по ул. Кирова	Земли населенных пунктов	1001	-	X Y 1 396130.84 1489358.33 2 396114.43 1489382.71 3 396083.92 1489366.33 4 396100.44 1489342.42
28	Для индивидуального жилищного строительства (2.1)	Свердловская область, город Первоуральск, в 192 м на север от СНТ №60	Земли населенных пунктов	1000	-	X Y 1 396114.43 1489382.71 2 396097.05 1489406.12 3 396066.90 1489391.05 4 396083.92 1489366.33
29	Для индивидуального жилищного строительства (2.1)	Свердловская область, город Первоуральск, в 120 м на северо-запад от дома №63 по ул. Кирова	Земли населенных пунктов	1001	-	X Y 1 396100.44 1489342.42 2 396083.92 1489366.33 3 396053.65 1489349.94 4 396069.13 1489325.94
30	Для индивидуального жилищного строительства	Свердловская область, город	Земли населенных пунктов	1000	-	X Y

41							
	жилищного строительства (2.1)	Первоуральск в 165 м на север от СНТ №60	пунктов			1	396083.92
						2	396066.90
						3	396038.41
						4	396053.09
						5	396053.65
							1489349.94
31	Для индивидуального жилищного строительства (2.1)	Свердловская область, город Первоуральск, в 80 м на восток от дома №63 по ул. Кирова	Земли населенных пунктов	1000	-	X	Y
						1	396069.13
						2	396053.65
						3	396053.09
						4	396020.94
						5	396027.08
						6	396032.42
						7	396041.35
							1489325.94
							1489349.94
							1489350.85
							1489334.61
							1489323.53
							1489326.32
							1489310.88
32	Для индивидуального жилищного строительства (2.1)	Свердловская область, город Первоуральск, в 135 м на север от СНТ №60	Земли населенных пунктов	1000	-	X	Y
						1	396053.09
						2	396038.41
						3	396037.90
						4	396009.05
						5	396020.94
							1489350.85
							1489376.02
							1489375.76
							1489360.96
							1489334.61
33	Для индивидуального жилищного строительства (2.1)	Свердловская область, город Первоуральск, в 105 м на север от СНТ №60	Земли населенных пунктов	1000	-	X	Y
						1	396027.08
						2	396020.94
						3	396009.05
						4	395986.18
						5	396006.64
						6	396012.34
							1489323.53
							1489334.61
							1489360.96
							1489349.51
							1489312.85
							1489315.83
34	Для индивидуального жилищного строительства (2.1)	Свердловская область, город Первоуральск, в 110 м на юго-запад от дома №34 по ул. Кирова	Земли населенных пунктов	1001	-	X	Y

45							
						5	395626.38
							1489110.71
46	Для индивидуального жилищного строительства (2.1)	Свердловская область, город Первоуральск, в 290 м на северо-восток от СТ «Коллективный сад №13»	Земли населенных пунктов	1000	-	X	Y
						1	395640.05
						2	395617.39
						3	395596.82
						4	395619.92
						5	395626.38
							1489119.32
							1489154.27
							1489142.15
							1489106.65
							1489106.65
47	Для индивидуального жилищного строительства (2.1)	Свердловская область, город Первоуральск, в 83 м на юго-запад от дома №34 по ул. Кирова	Земли населенных пунктов	1001	-	X	Y
						1	395634.76
						2	395653.28
						3	395626.38
						4	395619.92
						5	395615.30
						6	395607.71
						7	395622.13
						8	395622.91
						9	395632.95
							1489061.87
							1489073.75
							1489110.71
							1489106.65
							1489103.79
							1489099.10
							1489079.50
							1489078.50
							1489064.61
48	Для индивидуального жилищного строительства (2.1)	Свердловская область, город Первоуральск, в 270 м на северо-восток от СТ «Коллективный сад №13»	Земли населенных пунктов	1000	-	X	Y
						1	395619.92
						2	395596.82
						3	395576.64
						4	395599.83
						5	395607.71
						6	395615.30
							1489106.65
							1489142.15
							1489130.69
							1489094.26
							1489099.10
							1489103.79
49	Для индивидуального жилищного строительства (2.1)	Свердловская область, город Первоуральск, в 110 м на юго-запад от дома №34 по ул. Кирова	Земли населенных пунктов	1000	-	X	Y
						1	395616.35
						2	395634.76
							1489050.04
							1489061.87

42							
	жилищного строительства (2.1)	Первоуральск в 40 м на запад от СНТ №60	пунктов			1	395951.35
						2	395940.64
						3	395929.98
						4	395908.27
						5	395932.50
						6	395944.04
						7	395944.93
							1489280.54
							1489299.31
							1489320.91
							1489309.98
							1489271.95
							1489277.99
							1489276.65
35	Для индивидуального жилищного строительства (2.1)	Свердловская область, город Первоуральск, возле дома №42 по ул. Кирова	Земли населенных пунктов	1003	-	X	Y
						1	395932.50
						2	395908.27
						3	395887.22
						4	395905.32
						5	395922.77
						6	395926.24
							1489271.95
							1489309.98
							1489299.37
							1489265.02
							1489275.37
							1489268.92
36	Для индивидуального жилищного строительства (2.1)	Свердловская область, город Первоуральск, возле дома №42 по ул. Кирова	Земли населенных пунктов	1003	-	X	Y
						1	395908.25
						2	395902.92
						3	395905.32
						4	395887.22
						5	395868.36
						6	395890.58
						7	395894.20
						8	395896.01
						9	395907.68
							1489256.35
							1489263.56
							1489265.02
							1489299.37
							1489245.54
							1489247.86
							1489250.52
							1489248.07
							1489255.64
37	Для индивидуального жилищного строительства (2.1)	Свердловская область, город Первоуральск, в 30 м на запад от СНТ №60	Земли населенных пунктов	1001	-	X	Y
						1	395890.58
						2	395868.36
						3	395850.61
							1489247.86
							1489289.79
							1489280.65

46							
	(2.1)	запад от дома №34 по ул. Кирова				3	395632.95
						4	395622.91
						5	395622.13
						6	395607.71
						7	395599.83
						8	395589.66
							1489064.61
							1489078.50
							1489079.50
							1489099.10
							1489094.26
							1489087.81
50	Для индивидуального жилищного строительства (2.1)	Свердловская область, город Первоуральск, в 260 м на северо-восток от СТ «Коллективный сад №13»	Земли населенных пунктов	1000	-	X	Y
						1	395599.83
						2	395576.64
						3	395556.76
						4	395580.50
						5	395589.66
							1489094.26
							1489130.69
							1489082.00
							1489087.81
51	Для индивидуального жилищного строительства (2.1)	Свердловская область, город Первоуральск, в 140 м на юго-запад от дома №34 по ул. Кирова	Земли населенных пунктов	1003	-	X	Y
						1	395597.20
						2	395616.35
						3	395589.66
						4	395580.50
						5	395572.21
							1489037.78
							1489050.04
							1489087.81
							1489082.00
							1489076.86
52	Для индивидуального жилищного строительства (2.1)	Свердловская область, город Первоуральск, в 235 м на северо-восток от СТ «Коллективный сад №13»	Земли населенных пунктов	1002	-	X	Y
						1	395580.50
						2	395556.76
						3	395537.95
						4	395560.72
						5	395572.21
							1489082.00
							148919.35
							1489108.57
							1489069.80
							1489076.86
53	Для индивидуального жилищного строительства (2.1)	Свердловская область, город Первоуральск, в 150 м на юго-запад от дома №34 по ул. Кирова	Земли населенных пунктов	1007	-	X	Y
						1	395578.43
						2	395597.20
							1489025.75
							1489037.78

43							
		СНТ №60				4	395871.40
						5	395889.65
							1489237.31
							1489247.16
38	Для индивидуального жилищного строительства (2.1)	Свердловская область, город Первоуральск, в 40 м на запад от СНТ №60	Земли населенных пунктов	1038	-	X	Y
						1	395882.79
						2	395875.22
						3	395871.40
						4	395850.61
						5	395841.59
						6	395843.06
						7	395850.48
						8	395859.76
						9	395871.68
							148916.34
							1489229.62
							1489237.31
							1489280.65
							1489

		с/д №13»		30			5	395483.11	1488933.93
								»ТУ1	
66	Для индивидуального жилищного строительства (2.1)	Свердловская область, город Первоуральск, в 20 м на юго-восток от СГ «Коллективный с/д №13»	Земли населенных пунктов	1004	-	1	395483.11	1488933.93	
						2	395510.64	1488971.46	
						3	395498.39	1488945.58	
						4	395465.74	1488951.24	
								»ТУ1	
67	Для индивидуального жилищного строительства (2.1)	Свердловская область, город Первоуральск, в 20 м на юго-восток от СГ «Коллективный с/д №13»	Земли населенных пунктов	1010	-	1	395465.74	1488931.24	
						2	395498.39	1488938.58	
						3	395486.15	1489000.50	
						4	395449.65	1488966.92	
								»ТУ1	
68	Для индивидуального жилищного строительства (2.1)	Свердловская область, город Первоуральск, в 20 м на юго-восток от СГ «Коллективный с/д №13»	Земли населенных пунктов	1013	-	1	395449.65	1488966.92	
						2	395486.15	1489000.50	
						3	395473.20	1489016.24	
						4	395433.48	1488980.57	
								»ТУ1	
69	Для индивидуального жилищного строительства (2.1)	Свердловская область, город Первоуральск, в 20 м на юго-восток от СГ «Коллективный с/д №13»	Земли населенных пунктов	1006	-	1	395433.48	1488980.57	
						2	395473.20	1489016.24	
						3	395460.61	1489031.40	
						4	395422.39	1488993.57	
								»ТУ1	
70	Для индивидуального жилищного строительства (2.1)	Свердловская область, город Первоуральск, в 20 м на юго-восток от СГ «Коллективный с/д №13»	Земли населенных пунктов	1005	-	1	395422.39	1488993.57	

52		Таблица 8
Способы образования образуемых земельных участков		
Условный номер образуемого ЗУ	Способ образования (Вид кадастровых работ)	
1-70	Все земельные участки образуются путем образования из земель государственной или муниципальной собственности	

Способы образования образуемых земельных участков

Условный номер образуемого ЗУ	Способ образования (Вид кадастровых работ)
1-70	Все земельные участки образуются путем образования из земель государственной или муниципальной собственности

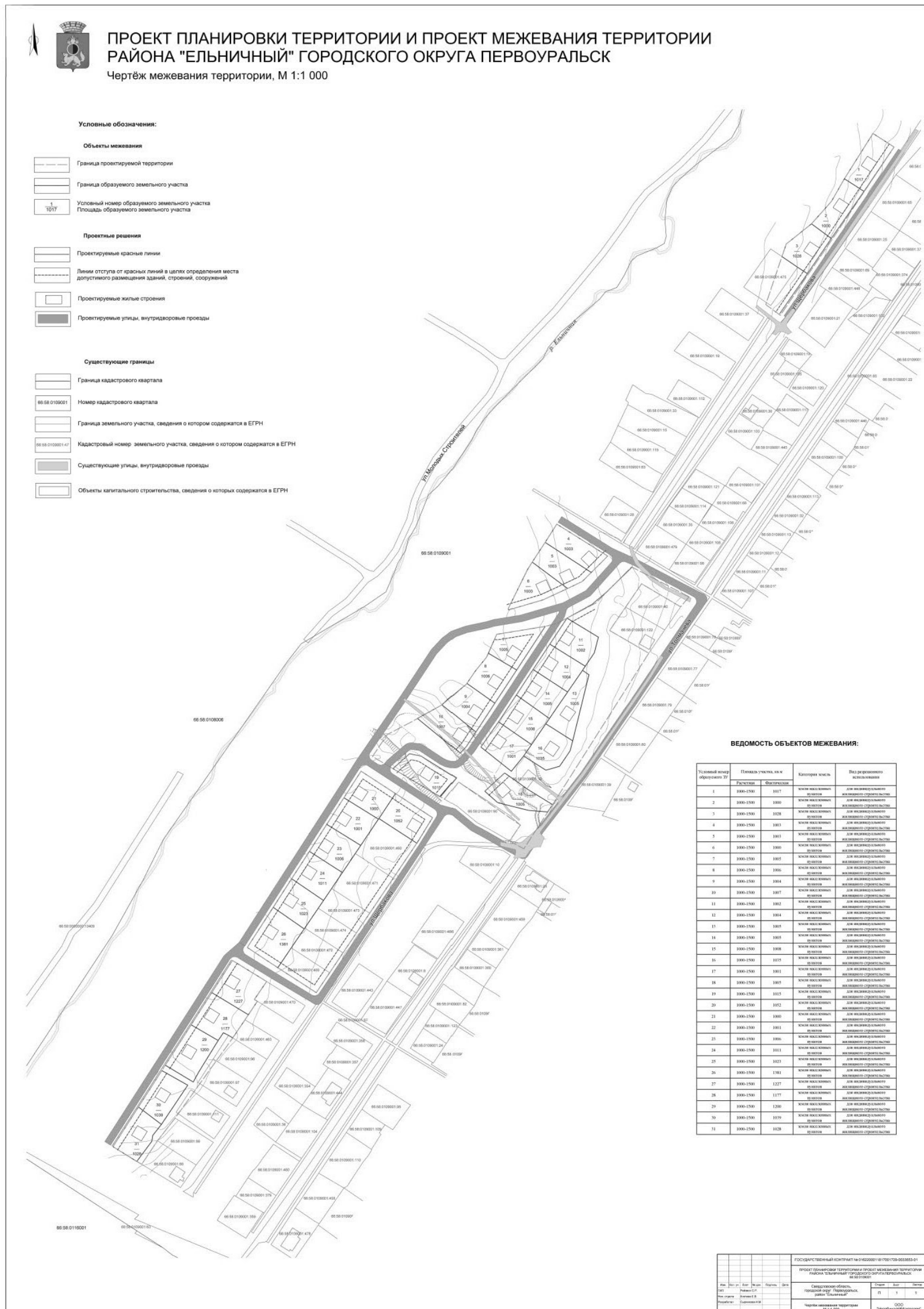
Основной чертеж «Ельничный»



	Граница проектируемой территории
	Проектируемые красные линии
	Координаты точек красных линий
	Существующие строения
	Существующие улицы, внутридворовые проезды

[illegible]

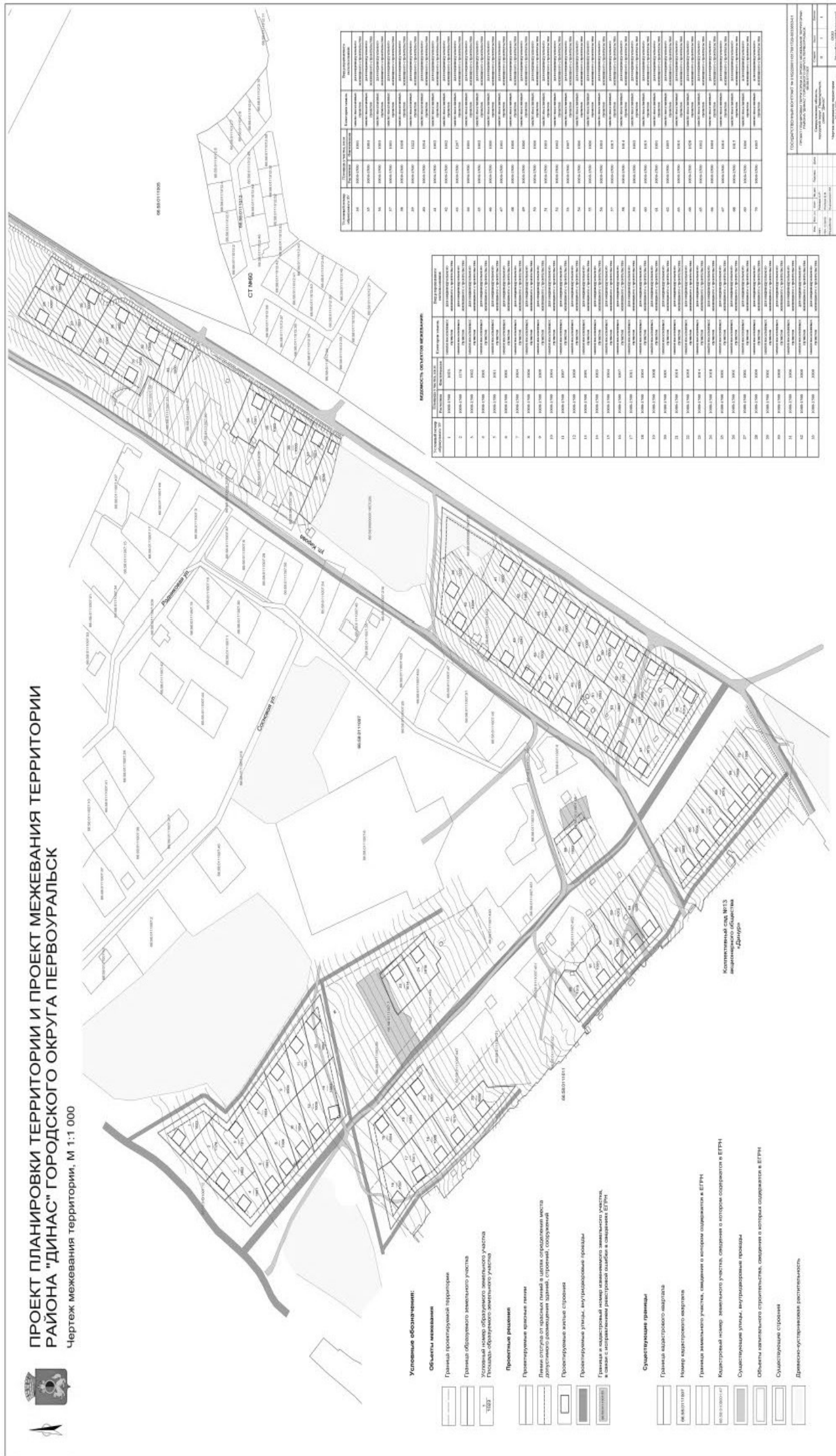
Чертеж межевания «Ельничный»



[illegible]

Чертеж межевания «Динас»

ПРОЕКТ ПЛАНИРОВКИ ТЕРРИТОРИИ И ПРОЕКТ МЕЖЕВАНИЯ ТЕРРИТОРИИ
РАЙОНА "ДИНАС" ГОРОДСКОГО ОКРУГА ПЕРВОУРАЛЬСК
Чертеж межевания территории, М 1:1 000





ГЛАВА ГОРОДСКОГО ОКРУГА ПЕРВОУРАЛЬСК
ПОСТАНОВЛЕНИЕ

22.02.2018

№

15

г. Первоуральск

О внесении изменений в Постановление
Главы городского округа Первоуральск
от 16 февраля 2018 года №10
«О назначении публичных слушаний по проекту
решения Первоуральской городской Думы
«Об утверждении Правил благоустройства,
обеспечения чистоты и порядка на территории
городского округа Первоуральск»»

Руководствуясь Уставом городского округа Первоуральск,
Положением о порядке организации и проведения публичных слушаний в
городском округе Первоуральск, утвержденным решением Первоуральского
городского Совета от 27 октября 2005 года № 130, Глава городского округа
Первоуральск

ПОСТАНОВЛЯЕТ:

1. Внести изменения в Постановление Главы городского округа
Первоуральск от 16 февраля 2018 года №10 «О назначении публичных
слушаний по проекту решения Первоуральской городской Думы «Об
утверждении Правил благоустройства, обеспечения чистоты и порядка на
территории городского округа Первоуральск»:

1) Подпункт 2 пункта 2 изложить в новой редакции: «назначить
публичные слушания на 15 марта 2018 года в 17.30 часов в зале заседаний
Администрации городского округа Первоуральск (город Первоуральск,
улица Ватутина, дом 41, кабинет 335). Регистрация участников публичных
слушаний с 17.10 до 17.30».

2) Пункт 4 изложить в новой редакции: «Замечания и предложения по
проекту решения Первоуральской городской Думы «Об утверждении
Правил благоустройства, обеспечения чистоты и порядка на территории
городского округа Первоуральск» с указанием фамилии, имени,

2

отчества, наименования организации (уполномоченного лица) и
контактного телефона необходимо направлять в письменном виде по
адресу: Свердловская область, город Первоуральск, улица Ватутина, дом 36,
Управление жилищно-коммунального хозяйства и строительства городского
округа Первоуральск в рабочие дни с 9.00 до 16.00 часов или в
электронном виде на адрес электронной почты ugkh@prvadm.ru, в срок до
13 марта 2018 года.

2. Настоящее постановление опубликовать в газете «Вечерний
Первоуральск» и разместить на официальном сайте городского округа
Первоуральск в информационно-телекоммуникационной сети «Интернет»
по адресу: www.prvadm.ru.

3. Контроль за исполнением настоящего постановления оставляю за
собой.

Глава городского округа Первоуральск

В.А. Хорев

**ИЗВЕЩЕНИЕ О ПРОВЕДЕНИИ СОБРАНИЯ О СОГЛАСОВАНИИ
МЕСТОПОЛОЖЕНИЯ ГРАНИЦ ЗЕМЕЛЬНОГО УЧАСТКА**

Кадастровым инженером Киршиной Александрой Витальевной 620014, Свердловская область, г. Екатеринбург, ул. Хохрякова, 72, оф. 707 gtbk1@yandex.ru +7(902) 583-05-38 66-13-678

(фамилия, имя, отчество, почтовый адрес, адрес электронной почты, контактный телефон, № квалификационного аттестата)

в отношении земельного участка с кадастровым № 66:58:2902052:25,

расположенного Свердловская область, г. Первоуральск, Садоводческое товарищество "Уралел", участок №25,

(адрес или местоположение земельного участка)

выполняются кадастровые работы по уточнению местоположения границы земельного участка.

Заказчиком кадастровых работ является Фролова Л. О., проживающая по адресу: Свердловская область, г. Екатеринбург, ул. Вильгельма де Геннина, д.40, кв. 182, тел. 89126706482

(фамилия, инициалы физического лица или наименование юридического лица, его почтовый адрес и контактный телефон)

Собрание заинтересованных лиц по поводу согласования местоположения границ состоится по адресу: г. Екатеринбург, ул. Хохрякова, 72, оф. 707 30.03.2018 г. в 10.00.

С проектом межевого плана земельного участка можно ознакомиться по адресу: г. Екатеринбург, ул. Хохрякова, 72, оф. 707.

Обоснованные возражения относительно местоположения границ, содержащихся в проекте межевого плана, и требования о проведении согласования местоположения границ земельных участков на местности принимаются с 27.02.2018 г. по 30.03.2018 г. по адресу: г. Екатеринбург, ул. Хохрякова, 72, оф. 707.

Смежные земельные участки, с правообладателями которых требуется согласовать местоположение границ: 66:58:2902052:27, Свердловская область, г. Первоуральск, Садоводческое товарищество "Уралел", уч. №27

(кадастровые номера, адреса или местоположение земельных участков)

При проведении согласования местоположения границ при себе необходимо иметь документ, удостоверяющий личность, а также документы, подтверждающие права на соответствующий земельный участок.



АДМИНИСТРАЦИЯ ГОРОДСКОГО ОКРУГА ПЕРВОУРАЛЬСК
ПОСТАНОВЛЕНИЕ

26.02.2018

№

418

г. Первоуральск

Об утверждении проекта планировки
и межевания территории, ограниченной
с юга и востока жилым массивом,
с севера и запада водоохранной зоной
реки Чусовая, в деревне Крылосово,
города Первоуральск Свердловской области

В целях выделения элементов планировочной структуры, установления
параметров планируемого развития элементов планировочной структуры, с
учетом заключения по результатам публичных слушаний, утвержденных
постановлением Главы городского округа Первоуральск
от 16 февраля 2018 года № 11, в соответствии со статьями 17, 30, 31 Устава
городского округа Первоуральск, в соответствии со статьями 45 и 46
Градостроительного Кодекса Российской Федерации от 29 декабря 2004 года
№ 190-ФЗ, Администрация городского округа Первоуральск

ПОСТАНОВЛЯЕТ:

1. Утвердить проект планировки и межевания территории,
ограниченной с юга и востока жилым массивом, с севера и запада
водоохранной зоной реки Чусовая, в деревне Крылосово, города
Первоуральск Свердловской области (приложение).

2. Настоящее постановление опубликовать в газете «Вечерний
Первоуральск» и разместить на официальном сайте городского округа
Первоуральск в сети «Интернет» по адресу: www.prvadm.ru.

3. Контроль за исполнением настоящего постановления возложить на
заместителя Главы Администрации городского округа Первоуральск по
стратегическому планированию и инвестициям.

Глава городского округа Первоуральск

В.А. Хорев

2

Введение

Проект планировки территории городского округа Первоуральск,
деревни Крылосово выполнен на основе генерального плана городского
округа Первоуральск Свердловской области, разработанного коллективом
открытого акционерного общества «Уралтеодина» в 2012 году.

При выполнении проектных работ были учтены изменения в
Генеральный план городского округа Первоуральск, утвержденный
решением Первоуральской городской Думы от 29 марта 2012 года № 482
«Об утверждении Генерального плана городского округа Первоуральск
Свердловской области, за исключением города Первоуральск», в
действующей редакции и решение Первоуральской городской Думы
от 26 августа 2010 года № 241 «Об утверждении правил землепользования и
застройки территории городского округа Первоуральск Свердловской
области», в действующей редакции.

Проект планировки и межевания территории разрабатывается в целях
обеспечения устойчивого развития территории, выделения элементов
планировочной структуры территории; формирования земельных участков
для индивидуального жилищного строительства льготными категориями
граждан (территория городского округа Первоуральск, деревни Крылосово
66:58:1201003, 66:58:1201002).

Проектные решения, положенные в проекте планировки территории
района деревни Крылосово проработаны полностью и имеют место для
осуществления дальнейшей разработки проекта межевания территории.

Цель проекта планировки: создание дополнительной возможности
реализации закона Свердловской области от 07 июля 2004 года №18-ОЗ «Об
особенностях регулирования земельных отношений на территории
Свердловской области».

Основная цель проекта – создать благоустроенную территорию для
строительства индивидуальных жилых домов.

Разработка проекта планировки осуществляется для подготовки
документации по планировке территории в целях:

- выделения элементов планировочной структуры;
- установление параметров планируемого размещения элементов
планировочной структуры;
- установление зон планируемого размещения объектов федерального
значения, объектов регионального значения, объектов местного значения;
- установление границ земельных участков, на которых расположены
объекты капитального строительства;
- установление характеристик и параметров объектов капитального
строительства;
- установление границ земельных участков, предназначенных для
строительства и размещения линейных объектов;

3

- установление параметров планируемого развития элементов
планировочной структуры;
- установление границ земельных участков, зон действия публичных
сервитутов, видов обременений и ограничений использования земельных
участков.

При разработке проекта планировки и межевания учтены и
использованы следующие законодательные нормативные документы:

- Градостроительного Кодекса Российской Федерации
№ 190-ФЗ от 29 декабря 2004 года;
- Земельного Кодекса Российской Федерации
№ 136-ФЗ от 25 октября 2001 года;
- Лесной кодексе Российской Федерации № 200-ФЗ
от 04 декабря 2006 года;
- Водный кодексе Российской Федерации № 74-ФЗ
от 03 июня 2006 года;
- Федеральный закон от 10 января 2002 года № 7-ФЗ «Об охране
окружающей среды»;
- Федеральный закон от 24 июля 2007 года № 221-ФЗ «О кадастровой
деятельности»;
- Федеральный закон Российской Федерации от 22 июля 2008 года
№ 123-ФЗ «Технический регламент о требованиях пожарной безопасности»;
- Региональные нормативы градостроительного проектирования
Свердловской области;
- Свод Правил 42.13330.2011. Градостроительство. Планировка и
застройка городских и сельских поселений. Актуализированная редакция
СПиП 2.07.01-89*;
- Федерального закона от 30 марта 1999 года № 52-ФЗ
«О санитарно - эпидемиологическом благополучии населения»;
- Федерального закона от 10 января 2002 года № 7-ФЗ «Об охране
окружающей среды»;
- Постановления Правительства Российской Федерации № 87
от 16 февраля 2008 года «О составе разделов проектной документации и
требованиях к их содержанию»;
- Постановление Госстроя Российской Федерации
от 06 апреля 1998 года № 18-30 «Об утверждении Инструкции о порядке
проектирования и установления красных линий в городах и других
поселениях Российской Федерации (РЛС 30-201-98)»;
- Постановление правительства Свердловской области
от 15 марта 2010 года № 380-ПП «Об утверждении нормативов
градостроительного проектирования Свердловской области» (с изменениями
на 30 декабря 2014 года).

Проект планировки территории выполнен с учетом ранее
разработанной градостроительной документации.

1

Приложение
УТВЕРЖДЕН
постановлением Администрации
городского округа Первоуральск
от 26.02.2018 № 418

Проект планировки
территории, предназначенной для индивидуального жилищного
строительства льготными категориями граждан, городского округа
Первоуральск, д. Крылосово (66:58:1201003, 66:58:1201002)

Челябинск,
2018 год

ИП Марухненко С.А. (г.Первоуральск, пр. Ильича – 13-а,
корп. 2, офис 208, тел. 8-912-230-78-33, e-mail: SEAL60@
yandex.ru) проводит кадастровые работы по уточнению
границ и площади земельного участка с кадастровым
номером 66:58:2902049:15, расположенного по адресу:
Свердловская обл., г. Первоуральск, район д. Старые Ре-
шеты, с/т «Решетка», участок № 16.

Заказчиком работ является Сидоренко Константин
Юрьевич, тел. 8-982-715-56-35.

Собрание заинтересованных лиц по поводу согласо-
вания местоположения границы состоится 2 апреля 2018
г. в 11 часов 00 минут по адресу: Свердловская обл., г.
Первоуральск, район д. Старые Решеты, с/т «Решетка»,
участок № 16.

С проектом межевого плана земельного участка мож-
но ознакомиться по адресу: Свердловская обл., г. Перво-
уральск, пр. Ильича – 13-а, корп. 2 офис 208.

Возражения по проекту межевого плана и требования
о проведении согласования местоположения границ зе-
мельных участков на местности принимаются с 16 марта
2018 г. до 2 апреля 2018 г. по адресу: Свердловская обл.,
г. Первоуральск, пр. Ильича – 13-а, корп. 2 офис 208.

Смежный земельный участок, с правообладателем ко-
торого требуется согласовать местоположение границы:
кадастровый номер 66:58:2902049:17, расположенный
по адресу: Свердловская обл., г. Первоуральск, район
д. Старые Решеты, с/т «Решетка», участок № 18. При про-
ведении согласования местоположения границ при себе
необходимо иметь документ, удостоверяющий личность,
а также документы о правах на земельный участок

4

- Генерального плана городского округа Первоуральск за исключением города Первоуральск Свердловской области, утвержденный решением Первоуральской городской Думы от 29 марта 2012 года № 482 (в действующей редакции);

- Правил землепользования и застройки территории городского округа Первоуральск Свердловской области», утвержденных решением Первоуральской городской Думы от 26 августа 2010 года № 241 (в действующей редакции);

- Местные нормативы градостроительного проектирования городского округа Первоуральск Свердловской области, решение Первоуральской городской Думы от 30 июня 2016 года № 485 (в действующей редакции).

Разработка проекта планировки осуществляется на основании государственного контракта от 01 ноября 2017 года, заключенного между Министерством по управлению государственным имуществом Свердловской области и Общества с ограниченной ответственностью «Челябинский научно-исследовательский и проектно-исследовательский институт по землеустройству» на выполнение работ по разработке проекта планировки и проекта межевания территории в деревне Крылово, городского округа Первоуральск Свердловской области.

Исходные данные, используемые при составлении проекта планировки:

- Кадастровый план территории (66:58:1201003, 66:58:1201002);
- Правила землепользования и застройки городского округа Первоуральск Свердловской области;
- Генеральный план городского округа Первоуральск за исключением города Первоуральск Свердловской области;
- Материалы инженерно-геодезических изысканий в масштабе 1:500;
- Ортофотоплан в масштабе 1:1000.

1. Положения о размещении объектов капитального строительства местного значения, а также о характеристиках планируемого развития территории, в том числе плотности и параметрах застройки территории, и характеристиках развития систем социального, транспортного обслуживания и инженерно-технического обеспечения, необходимых для развития территории

1.1 Общая характеристика проектируемой территории

Городской округ Первоуральск с подчиненной территорией расположен на рубеже восточных предгорий Среднего Урала и зауральской складчатой возвышенности, в Юго-Западной части Свердловской области, западные города Екатеринбург, в горноуральской агроклиматической зоне. Деревня Крылово в городском округе занимает центральное местоположение и расположена на левом берегу реки Чусовой в устье реки Черемшанки, в 9 км на северо-запад от поселка Билимбай. Северо-западные

7

В соответствии с Градостроительным кодексом Российской Федерации и в целях регулирования градостроительной деятельности и определения назначения территорий устанавливаются границы территориальных зон.

Функциональное зонирование позволяет осуществлять упорядоченный, регламентированный подход к комплексной застройке района в соответствии с Градостроительным кодексом Российской Федерации.

В результате подготовки проекта планировки территории в границах проектирования была выделена одна территориальная зона:

Ж.1 - зона жилых домов усадебного типа. Зона жилых домов усадебного типа - территории, застроенные или планируемые для размещения жилых домов, не предназначенных для раздела на квартиры (дом, пригодный для постоянного проживания, высотой не выше трех надземных этажей) и жилыми домами блокированного типа.

Проектируемая территория располагается в северо-восточной части деревни Крылово и представляет собой один участок неправильной геометрической формы:

- с северной стороны проектируемая территория граничит с водохранилищем реки Чусовой;
- с северо-западной стороны с территорией сложившейся застройки улицы Калинин;
- с северо-восточной стороны с территорией сложившейся застройки улицы КИЗ;
- с южной стороны - автодорога местного значения;
- с юго-восточной стороны территория многотажной застройки.

1.4 Жилищный фонд

Территория в границах проекта составляет 20,9 га. Проектная численность населения рассчитана исходя из максимальных ресурсных возможностей территории и определена 355 человек. Новое строительство будет представлено индивидуальными жилыми домами. Средняя площадь приусадебного земельного участка в новой индивидуальной застройке принята 0,1-0,2 га.

Коэффициент семейности 3,5 для индивидуальной жилой застройки, предоставляемой льготным категориям граждан.

Жилищный фонд территории в границах проектирования составит 230,1 тыс. кв. м общей площади.

Средняя жилищная обеспеченность в новом строительстве принята 30,0 кв.м/человека (в соответствии с инновационным вариантом Стратегии социально-экономического развития Свердловской области на период до 2020 года).

Количество новых домов составит - 148 индивидуальных домов.

10

Количество объектов общественного питания (31 место на 1 тыс.чел.)	+34	Строительство кафе на 35 мест
Отделения и филиалы сберегательного банка России (1 операционное место (окно) на 1-2 тыс. чел.)	+1	Размещение отделения банка
Предприятия бытового обслуживания (4 раб. места на 1 тыс.чел.)	+4	Размещение объекта бытового обслуживания
Кладбище (0,24 га на 1 тыс.чел.)	+0,26	Обслуживание за границей населенного пункта площадью - 0,79 га

1.5 Транспортная инфраструктура

Проектом планировки предусмотрено мероприятие по развитию транспортной инфраструктуры проектируемой территории: организация улиц в проектируемой застройке в соответствии со сложившимися условиями и застройкой. При реализации проектного решения будут достигнуты следующие показатели:

- организация улиц в проектируемой застройке;
- протяженность улично-дорожной сети в границах проекта составит 3,6 км;
- обеспеченность подъезда ко всем земельным участкам.

Предложения по развитию улично-дорожной сети проектируемого района разработаны в соответствии с ранее выполненной градостроительной документацией.

Ширина новых улиц в красных линиях составляет 12,0 - 15,0 м., ширина проезжей части - 6,0 - 7,0 м.

Предлагаемая проектом система улично-дорожной сети предусматривает дифференциацию улиц по транспортному назначению, с подразделением на следующие категории в соответствии с действующими нормативами:

- магистральные улицы общегородского значения регулируемого движения;
- магистральные улицы районного значения;
- улицы в жилой застройке;
- проезды.

В проектируемой индивидуальной застройке предусмотрена 100-процентная обеспеченность машино-местами для хранения легковых автомобилей в пределах отведенных участков.

Общая протяженность улично-дорожной сети на проектируемой территории составит - 3626 км.

5

города Первоуральск на 24 км. От областного центра - города Екатеринбург - до деревни расстояние составляет 68 км.

Проектируемый участок - территория, расположенная между улиц Калинин и Крыловской известковый завод (далее КИЗ). Территория проектирования занимает площадь 20,9 га. Большая часть территории - заброшенные полевые огороды в северо-восточной части деревни Крылово.

Территория проектирования захватывает 2 кадастровых квартала: 66:58:1201002, 66:58:1201003.

1.2 Проектное использование территории

Проектируемый участок - территория, расположенная в установленных границах согласно техническому заданию. Территория проектирования занимает площадь 20,9 га. Проектируемая территория представляет собой незастроенный участок, на котором преобладает луговая растительность.

Планируемая территория в настоящее время имеет ограничения, характеризующиеся:

- сложившимся кадастровым делением;
- проектируемыми инженерными сетями согласно Генеральному плану городского округа Первоуральск Свердловской области, применительно к территории деревни Крылово;
- ранее учтенными земельными участками подлежащими снятию с кадастрового учета, кадастровые номера 66:58:1201003:12, 66:58:1201003:13, 66:58:1201003:14, 66:58:1201002:125;
- функциональным зонированием территории.

Планировочные решения выполнены с учетом сложившихся на момент проектирования условий и сложившейся застройкой улиц Калинин и КИЗ.

В соответствии с «Положением о территориальном планировании» принятом при внесении изменений в Генеральный план городского округа Первоуральск Свердловской области применительно к территории деревни Крылово, на территории населенного пункта предусматривается только индивидуальная жилая застройка. При выполнении проектных работ предусмотрено размещение 148 земельных участков, под индивидуальное жилищное строительство.

Доступ к образуемым земельным участкам будет обеспечен через территорию общего пользования.

В границах проектирования предусмотрено размещение индивидуальной жилой застройки. Проектная застройка примыкает к сложившейся застройке улиц и водохранилищу реки Чусовой. Запроектированы индивидуальные жилые дома с земельными участками для индивидуального жилищного строительства. Земельные участки, расположенные в границах проектирования, находятся в муниципальной собственности, в черте населенного пункта деревни Крылово. Вид

8

Жилая территория будет занимать 76,6 % территории, объекты инженерно-транспортной инфраструктуры, в границах проектирования - 0,9 га, проезжая часть улиц и парковки будут занимать 19,1 % территории.

Количество новых объектов в индивидуальном строительстве - 148 штук.

Средняя плотность населения составит 20 чел./га.

Проектное использование территории представлено в таблице 1

Таблица 1

Проектное использование территории				
№	Использование территории микрорайона	Площадь		
		Га	%	кв. м. на чел.
1	2	3	4	5
1.	Жилые кварталы, в том числе:			
	- участки индивидуальной жилой застройки	16,0	76,6	
2.	Участки детских дошкольных учреждений и школ	-	-	-
3.	Открытые спортивные сооружения	-	-	-
4.	Рекреационная зона в том числе:			
	- озеленение общего пользования	-	-	-
5.	Тротуары и пешеходные дорожки территории общего пользования	-	-	-
6.	Проезжая часть улиц, парковки	4,0	19,1	
7.	Учреждения и предприятия обслуживания	-	-	-
8.	Водные объекты	-	-	-
9.	Объекты инженерно-транспортной инфраструктуры	0,9	4,3	
10.	Зоны сельскохозяйственного использования (пашни)	-	-	-
11.	Сельскохозяйственные предприятия	-	-	-
12.	Зоны специального назначения - кладбище	-	-	-
13.	Прочие территории (луга)	-	-	-
Всего земель в границах проекта		20,9	100,0	

В жилых зонах допускается размещение отдельно стоящих, встроенных или пристроенных объектов социального и коммунально-бытового назначения, торговли, общественного питания, объектов здравоохранения, культовых зданий, стоянок автомобильного транспорта, иных объектов, связанных с проживанием граждан и не оказывающих воздействия на окружающую среду.

Обеспечение жителей услугами первой необходимости должно осуществляться в пределах пешеходной доступности не более 30 мин (2-2,5 км). Все существующие социально-значимые объекты расположены на

11

Пешеходное движение осуществляется по всем улицам проектируемого района.

Основная цель развития линий общественного транспорта - создание максимально удобных связей между проектируемым районом и другими территориями города.

Размещение остановочных пунктов принимается в соответствии с пунктами 11.15, 11.16 свода правил 42.13330.2011 (актуализированная редакция СНиП 2.07.01-89*). В настоящем проекте остановочные пункты не предусмотрены.

Дальность пешеходных подходов до ближайшей остановки принята не более 800 м (для малых и средних городов).

Расстояния между остановочными пунктами на линиях общественного пассажирского транспорта приняты 400-600 м.

Проектом предполагается использование автобусов и маршрутных такси для осуществления пассажирских перевозок.

1.6 Инженерная инфраструктура

Для устойчивого функционирования и развития инженерной инфраструктуры проектируемого района проектом необходимо построить сети:

- электроснабжения;
- водоотведения;
- водоснабжения;
- связи;
- газоснабжения.

Теплоснабжение (отопление и горячее водоснабжение) проектируемых жилых домов предусматривается от индивидуальных газовых водонагревателей и отопительных установок, подключенных к существующей газовой котельной деревни Крылово.

Для электроснабжения проектируемой застройки планируется выполнить строительство воздушной ЛЭП-0,4 кВ изолированным проводом от действующих комплексов трансформаторных подстанций (КТП) деревни Крылово общей протяженностью 6769 метров.

Расчетные объемы потребления:

- электропотребление - из расчета 14,5 кВт на один жилой дом - 2146 кВт/год;

Водоотведение всей проектируемой застройки планируется предусмотреть с устройством индивидуальных водозаборных скважин. После строительства водопровода на территории проектирования протяженностью 4032 кв. метров в соответствии с генпланом возможно подключение к централизованному водоснабжению.

Водоотведение территории застройки возможно путем присоединения к проектируемому канализационному коллектору при условии получения технических условий о возможности технологического присоединения

6

разрешенного использования земельных участков «для индивидуального жилищного строительства». Площадь земельных участков установлена не менее 1000 кв. м для жилых домов усадебного типа. Земельные участки запроектированы в соответствии с утвержденными нормативами и размещением максимально возможного количества земельных участков в границах проектирования.

В связи с тем, что в границах проектирования отсутствуют существующие инженерные сети, запроектированы следующие инженерные сети: электроснабжения, водоснабжения, газоснабжения.

На проектируемой территории выделены красные линии, регулирующие обозначение планируемых границ территорий общего пользования, а также линии регулирования застройки, которая регламентирует размещение жилого дома на участке. При новом строительстве минимальное расстояние между фронтальной границей участка и основным строением не менее 5 метров.

Ширина проектируемых улиц в красных линиях составляет 15 и 12 метров, ширина проезжей части 6 м, две полосы движения и одна полоса движения соответственно. Проезд с шириной проезжей части 3,5 метра.

Для деревни Крылово городского округа Первоуральск характерны следующие природные условия:

Климатический подрайон - ИВ.
Среднегодовая сумма осадков - 500мм.
Глубина промерзания грунтов - 1,8 - 2,0м.

В соответствии с природным и агроклиматическим зонированием территория городского округа Первоуральск относится к лесостепной природной зоне: теплоте с незначительной засушливостью агроклиматическому району.

Средняя месячная температура воздуха самого холодного месяца (января) составляет - 15,4 °С.

Средняя месячная температура воздуха самого теплого месяца (июля) составляет +17,9°С.

Среднемесячная скорость ветра изменяется от 2,9 м/с в январе и в августе, до 3,9 м/с - в апреле.

Преобладающим направлением ветра является основным направлением ветра в городе Первоуральск является западный (29%). Кроме того, преобладающими направлениями ветра можно назвать юго-западный (20%) и северо-западный (15%). Самый редкий ветер в деревни Крылово - восточный (5%).

Рельеф местности ровный.
Абсолютные отметки рельефа изменяются на участке проектных работ от 280,00 до 300,00 метров.

1.3 Функциональное зонирование территории

9

территории населенного пункта в пешеходной доступности по следующим адресам:

Фельдшерско-акушерский пункт - деревня Крылово, улица КИЗ, дом 14

Общеобразовательная школа № 40 - село Битмыка, улица Паром, дом 24А

Начальная школа - детский сад № 17 - деревня Крылово, улица КИЗ, дом 13

Перечень учреждений, предусмотренных проектом Генерального плана деревни Крылово.

Объекты социального минимума:

- 1) Общеобразовательные учреждения (школы):
 - размещение общеобразовательного учреждения на 125 мест.
- 2) Объекты культуры:
 - строительство клуба на 110 мест,
- 3) Объекты торговли и общественного питания:
 - размещение объекта торговли площадью 151,0 кв.м;
 - строительство объекта общественного питания на 35 мест.
- 4) Объекты банковского обслуживания:
 - строительство отделения банка.
- 5) Объекты коммунального хозяйства
 - размещение объекта бытового обслуживания на 4 рабочих места.
- 6) Спортивные и рекреационные территории:
 - строительство спортивного зала площадью 231,0 кв.м в рекреационной зоне на берегу реки Чусовой.

Таблица 2.

Расчет потребности в учреждениях обслуживания социально-гарантированного минимума на расчетный срок			
Наименование услуг	на 1 очередь 2020 г. (1100 чел.)	Размещение в д. Крылово	
Общеобразовательные учреждения (112 мест на 1 тыс. чел.)	+108	Строительство нового здания на 125 мест	
Детские дома (от 4 до 17 лет) (ед./мест) 3 места на 1 тыс. чел	+3	Обслуживание в г. Первоуральск	
Клубы, дома культуры (100 мест на 1 тыс. чел.)	+110	Строительство здания на 110 мест	
Спортивные залы (210 кв.м на 1 тыс. чел.)	+231,0	Спорт зал площадью 231,0 кв.м	
Больница (6 койко-мест на 1 тыс. чел.)	+7	Обслуживание в г. Первоуральск	
Количество торговых объектов (280 кв.м торговой площади на 1 тыс.чел.)	+151,0	Размещение смешанных объектов торговли	

12

(протяженность 3961 кв. метр). В соответствии с генпланом водоотведение хозяйственно-бытовых стоков с территории деревни Крылово предлагается с помощью системы самостекающих и напорных коллекторов. Стоки по коллекторам перекачиваются на существующие очистные сооружения (ОС) деревни Крылово, производительностью 262,2 м³/сут. Сброс очищенных стоков осуществляется в реку Чусовая. До строительства централизованных сетей водоотведение предусматривается посредством установки индивидуального септика для каждого жилого дома.

Газоснабжение согласно генплану предусмотрено от существующего газопровода местного назначения. Трассировка газопроводов предусмотрена в пределах красных линий.

На следующих стадиях проектирования необходимо выполнить проекты подключения территории к сетям телефонизации, Интернета, IP-телефонии и предусмотреть помещения для размещения телекоммуникационного оборудования в строящихся объектах.

Интернет, услуги телевидения и радиовещания обеспечиваются путем подключения к существующим сетям.

Мобильная связь обеспечивается от существующих источников, так как проектируемая территория располагается в зоне покрытия сотных компаний, работающих в регионе.

Диаметры проектируемых сетей, а также расчетные объемы энергопотребления подлежат корректировке на следующих стадиях проектирования строительства инженерных сетей.

1.7 Инженерная подготовка территории

Для того чтобы создать на территории благоприятные условия для строительства и проживания, проектом предлагаются следующие мероприятия:

- создание системы ливневого стока с устройством открытых каналов;
- проведение вертикальной планировки для создания нормативных уклонов по проезжим частям для обеспечения стока с минимальной подсыпкой и выемкой грунта;
- организация дорожно-пешеходной сети;
- освещение планируемой территории (освещение планируется через установку фонарей на опорах, столбах линии электропередач);
- обустройство мест для сбора мусора.

1.8 Охрана окружающей среды

Проектом генерального плана с целью охраны атмосферного воздуха и снижения уровня акустической нагрузки на жилые территории населенных пунктов городского округа Первоуральск, и с учетом существующего незначительного уровня загрязнения атмосферного воздуха, предусмотрен комплекс нижеприведенных мероприятий.

13

Для обеспечения качества атмосферного воздуха содержание загрязняющих веществ (химических и биологических) в атмосферном воздухе населенных мест не должно превышать предельно допустимые концентрации и ориентировочные безопасные уровни воздействия загрязняющих веществ в атмосферном воздухе населенных мест, установленные:

- 1) гигиеническими нормативами ГН 2.1.6.1338-03 «Предельно допустимые концентрации загрязняющих веществ в атмосферном воздухе населенных мест»;
- 2) гигиеническими нормативами ГН 2.1.6.2309-07 «Ориентировочные безопасные уровни воздействия (ОБУВ) загрязняющих веществ в атмосферном воздухе населенных мест»;
- 3) «Гигиеническими нормативами содержания пестицидов в объектах окружающей среды ГН 1.2.1323-03».

Гигиенические требования к обеспечению качества атмосферного воздуха населенных мест следует принимать в соответствии с санитарно-эпидемиологическими правилами и нормативами СанПиН 2.1.6.1032-01 «Гигиенические требования к обеспечению качества атмосферного воздуха населенных мест», исходя из требований:

- 1) в жилой зоне и на других территориях проживания должен соблюдаться критерий, меньший или равный единице предельно допустимой концентрации по каждому загрязняющему веществу;
- 2) в местах массового отдыха населения, на территориях размещения лечебно-профилактических учреждений, длительной пребывания больных и центров реабилитации должен соблюдаться критерий, меньший или равный 0,8 предельно допустимой концентрации по каждому загрязняющему веществу.

Соблюдение для жилых территорий 1,0 предельно допустимой концентрации, а для зон массового отдыха 0,8 предельно допустимой концентрации, обеспечивается с учетом суммарной биологического действия веществ или продуктов их трансформации в атмосфере, за исключением комбинированного действия диоксида азота и серы диоксида, а также с учетом загрязнения атмосферы за счет действующих, строящихся и намеченных к строительству объектов, являющихся источниками загрязнения атмосферного воздуха.

При совместном присутствии в атмосферном воздухе азота диоксида и серы диоксида, обладающих частичной суммарной действия, гигиенические требования к обеспечению качества атмосферного воздуха населенных мест по указанным веществам следует принимать в соответствии с гигиеническими нормативами ГН 2.1.6.2326-08 «Предельно допустимые концентрации загрязняющих веществ в атмосферном воздухе населенных мест. Дополнения и изменения № 4 к ГН 2.1.6.1338-03», исходя из того, что в жилой зоне и на других территориях проживания должен соблюдаться

16

№ п/п	Наименование показателей	Единица измерения	Современное состояние	Расчетный срок
2	Население			
2.1	Численность населения	чел.	-	335
2.2	Плотность населения	чел/га	-	17
3.	Жилищный фонд			
3.1	Новое жилищное строительство (малотрагные жилые дома)	кв. м	-	29600 (1 жилой дом S=200 кв. метров)
3.2	Общая площадь жилых домов	кв. м	-	29600
3.3	Средняя этажность застройки	этаж	-	1
4	Объекты и учреждения обслуживания населения, размещаемые в районе в границах проектирования			
4.1	Предприятие розничной торговли (магазин)	объектов	-	-
5	Транспортная инфраструктура			
5.1	Протяженность улично-дорожной сети - всего	км	-	3626
5.2	Плотность улично-дорожной сети	км/га	-	0
6	Инженерное оборудование и благоустройство территории			
6.1	Электропотребление	кВт/год	-	2146

3. Зоны с особыми условиями использования территории
Зоны с особыми условиями использования территории накладывают определенные планировочные ограничения на использование проектируемой территории.

Охранная зона водопровода

Для водопровода в соответствии со СНиП 2.04.02-84 «Водоснабжение. Наружные сети и сооружения» охранная зона от осей водопровода с каждой стороны по 5 метров.

Охранная зона газопровода

Охранные зоны газопроводов устанавливаются в виде территории, ограниченной условными линиями, проходящими на расстоянии 2 метров с каждой стороны газопровода, в соответствии с Постановлением Правительства Российской Федерации от 20 ноября 2000 года № 878 «Об утверждении Правил охраны газораспределительных сетей».

Охранная зона линии электропередачи

14

коэффициент комбинированного действия азота диоксида и серы диоксида, не превышающий 1,6.

Для отдельных загрязняющих веществ имеют предельно допустимых концентраций возможно использование ориентировочных безопасных уровней воздействия, для которых устанавливаются сроки их действия.

Состав и свойства воды в поверхностных водных объектах, используемых или намечаемых к использованию для нужд населения, и требования к качеству поверхностных водных объектов должны соответствовать требованиям санитарно-эпидемиологических правил и нормативов СанПиН 2.1.5.980-00 «2.1.5. Водопотребление населенных мест, санитарная охрана водных объектов. Гигиенические требования к охране поверхностных вод».

Для обеспечения качества поверхностных вод содержание химических веществ в воде поверхностных водных объектов, используемых или намечаемых к использованию для нужд населения, не должно превышать предельно допустимые концентрации и ориентировочные допустимые уровни веществ в воде водных объектов, установленные:

- 1) гигиеническими нормативами ГН 2.1.5.1315-03 «Предельно допустимые концентрации химических веществ в воде водных объектов хозяйственно-питьевого и культурно-бытового водопользования»;
- 2) гигиеническими нормативами ГН 2.1.5.2307-07 «Ориентировочные допустимые уровни (ОДУ) химических веществ в воде водных объектов хозяйственно-питьевого и культурно-бытового водопользования»;
- 3) «Гигиеническими нормативами содержания пестицидов в объектах окружающей среды. ГН 1.2.1323-03».

При отсутствии установленных гигиенических нормативов по отдельным веществам, в соответствии с санитарно-эпидемиологическими правилами и нормативами СанПиН 2.1.5.980-00 «2.1.5. Водопотребление населенных мест, санитарная охрана водных объектов. Гигиенические требования к охране поверхностных вод», водопользователь обязан обеспечивать разработку ориентировочных допустимых уровней или предельно допустимых концентраций и методов определения вещества и/или продуктов его трансформации с нижним пределом измерения меньше или равно 0,5 от предельно допустимой концентрации, в соответствии с установленным федеральным законодательством порядком.

Гигиенические требования к обеспечению качества воды поверхностных водных объектов, используемых или намечаемых к использованию для нужд населения, следует принимать в соответствии с санитарно-эпидемиологическими правилами и нормативами СанПиН 2.1.5.980-00 «2.1.5. Водопотребление населенных мест, санитарная охрана водных объектов. Гигиенические требования к охране поверхностных вод», исходя из требования: в случае присутствия в воде поверхностного водного объекта двух и более веществ 1-го и 2-го классов опасности, характеризующихся односторонним механизмом токсического действия,

17

На территории проектирования размещены воздушные и кабельные линии электропередачи мощностью 0,4 кВ, 6 кВ, для которых в соответствии с Постановлением Правительства Российской Федерации от 24 февраля 2009 года № 160 «О порядке установления охранных зон объектов электросетевого хозяйства и особых условий использования земельных участков, расположенных в границах таких зон» устанавливаются охранные зоны:

- вдоль воздушных линий электропередачи - в виде части поверхности участка земли и воздушного пространства, ограниченной параллельными вертикальными плоскостями, отстоящими по обе стороны линии электропередачи от крайних проводов при неотклоненном их положении на следующем расстоянии: до 1 кВ – 2 метра, для 1-20 кВ – 10 метров;

- вдоль подземных кабельных линий электропередачи - в виде части поверхности участка земли, расположенного под ней участка недр, ограниченной параллельными вертикальными плоскостями, отстоящими по обе стороны линии электропередачи от крайних кабелей на расстоянии 1 метра.

В охранных зонах запрещается осуществлять любые действия, которые могут нарушить безопасную работу объектов электросетевого хозяйства, в том числе привести к их повреждению или уничтожению, и (или) повлечь причинение вреда жизни, здоровью граждан и имуществу физических или юридических лиц, а также повлечь нанесение экологического ущерба и возникновение пожаров.

Охранная зона хозяйственно-бытовой канализации

Канализация проходит в восточной части территории проектирования. Согласно СНиП 2.04.02-84 «Водоснабжение. Наружные сети и сооружения» (СП 42.13330.2011 (таб.15). Охранная зона сетей канализации устанавливается не менее 5 метров от стенок трубопровода.

Охранная зона линий связи

Правила охраны линий и сооружений связи Российской Федерации (постановление Правительства Российской Федерации от 9 июня 1995 года № 578) устанавливают охранные зоны для воздушных линий связи в виде участков земли вдоль этих линий, определяемых параллельными прямыми, отстоящими от крайних проводов воздушных линий связи не менее чем на 2 метра с каждой стороны.

Водоохранная зона реки Чусовой

15

в том числе канцерогенных, сумма отношений концентраций каждого из веществ к соответствующим предельно допустимым концентрациям не должна превышать единицу.

Для обеспечения качества подземных вод содержание химических веществ в воде подземных водных объектов не должно превышать предельно допустимые концентрации веществ в воде водных объектов, установленные гигиеническими нормативами ГН 2.1.5.1315-03 «Предельно допустимые концентрации (ПДК) химических веществ в воде водных объектов хозяйственно-питьевого и культурно-бытового водопользования».

При отсутствии установленных гигиенических нормативов содержания в воде веществ, которые предполагается использовать в технологическом процессе, прямо или косвенно оказывающем влияние на качество подземных вод, в соответствии с санитарными правилами СП 2.1.5.1059-01 «Гигиенические требования к охране подземных вод от загрязнения», водопользователь обязан обеспечивать разработку нормативов и методов определения вещества и (или) продуктов его трансформации с нижним пределом измерения меньше или равно 0,5 от предельно допустимой концентрации, в соответствии с установленным федеральным законодательством порядком.

Гигиенические требования по обеспечению качества подземных вод следует принимать в соответствии с санитарными правилами СП 2.1.5.1059-01 «Гигиенические требования к охране подземных вод от загрязнения», исходя из требований: подземные воды, используемые или потенциально пригодные для питьевого, хозяйственно-бытового водоснабжения и в лечебных целях, не должны быть опасными (потенциально опасными) для здоровья населения.

2. Техно-экономические показатели проекта планировки

Таблица 3

Основные технико-экономические показатели проекта планировки				
№ п/п	Наименование показателей	Единица измерения	Современное состояние	Расчетный срок
1	Территория			
1.	Площадь проектируемой территории	га	20,9	20,9
	в том числе территории:			
1.1	жилых зон	га	-	16,0
1.2	объектов социального и культурно-бытового обслуживания населения	га	-	-
1.3	рекреационных зон	га	-	-
1.4	зон инженерной и транспортной инфраструктуры	га	-	0,9
1.5	производственных зон	га	-	-
1.6	иных зон	га	-	4,0

18

Постановлением Правительства Свердловской области от 07 июня 2011 года № 693-ПП «Об установлении границ и режима зон санитарной охраны источников питьевого и хозяйственно – бытового водоснабжения, расположенных в бассейне реки Чусовой на территории Свердловской области» установлены границы зон санитарной охраны источников питьевого водоснабжения, расположенных в бассейне реки Чусовой на территории Свердловской области:

- Водохранилище на реке Чусовой (водозбор города Полевского) и река Чусовая — с учетом переборки воды из Нижнетуровского водохранилища;

Первый пояс — вверх и вниз по течению реки 200 метров от водозабора. По прилегающему к водозбору берегу — 100 метров по линии уреза воды при летне-осенней межени. В направлении, противоположном от водозабора берегу, — вся акватория и противоположный берег шириной 100 метров от линии уреза воды при летне-осенней межени.

Второй пояс — вверх по течению от водозабора — до истока рек Подпечья Чусовая и Западная Чусовая, вниз по течению — 250 метров от водозабора. Боковые границы второго пояса — 1000 метров от уреза воды по обе стороны (левый и правый берег) при летне-осенней межени (то есть по линии водораздела).

На территории первого пояса зон санитарной охраны поверхностного источника водоснабжения должны быть выполнены следующие мероприятия:

1) территория первого пояса зон санитарной охраны должна быть спланирована для отвода поверхностного стока за ее пределы, озеленена, ограждена и обеспечена охраной. Дорожки к сооружениям должны иметь твердое покрытие;

2) не допускается посадка высокостольных деревьев, все виды строительства, не имеющие непосредственного отношения к эксплуатации, реконструкции и расширению водопроводных сооружений, в том числе прокладка трубопроводов различного назначения, размещение жилых и хозяйственно-бытовых зданий, проживание людей, применение ядохимикатов и удобрений;

3) здания должны быть оборудованы канализацией с отведением сточных вод в ближайшую систему бытовой или производственной канализации или на местные станции очистных сооружений, расположенные за пределами первого пояса зон санитарной охраны, с учетом санитарного режима на территории второго пояса;

4) не допускается спуск любых сточных вод, в том числе сточных вод водного транспорта, а также купание, стирка белья, водной скота и другие виды водопользования, оказывающие влияние на качество воды.

Акватория первого пояса ограждается буями и другими предупредительными знаками.

19

На разрабатываемой территории проекта планировки и проекта межевания территории деревни Крылосово установлен первый пояс реки Чусовая – 100 метров, все проектируемые участки расположены на расстоянии более 100 метров.

4. Межевание территории.

4.1 Основание для разработки проекта межевания территории

Разработка проекта планировки и проекта межевания территории осуществляется на основании:

1. Государственного контракта №0162200011817001731-0033653-01 от 01 ноября 2017 года, заключенного между Министерством по управлению государственным имуществом Свердловской области и общества с ограниченной ответственностью «Челябинский научно-исследовательский и проектно-изыскательский институт по землеустройству» на выполнение комплекса работ по разработке проекта планировки и проекта межевания территории городского округа Первоуральск, деревни Крылосово (66:58:1201003, 66:58:1201002);

2. Постановления Правительства Свердловской области от 21 октября 2013 года №1264-ПП «Об утверждении государственной программы Свердловской области «Повышение эффективности управления государственной собственностью Свердловской области до 2024 года».

4.2 Формирование земельных участков

Целью выполнения проекта межевания территории является осуществление государственного кадастрового учета земельных участков с видом разрешенного использования: «для индивидуального жилищного строительства», для последующего предоставления бесплатно в собственность льготным категориям граждан, а также земельных участков под территории общего пользования и коммунальное обслуживание.

Площадь территории в границах проекта межевания составляет 20,14 га. Проектируемая территория расположена в границах кадастровых кварталов: 66:58:1201003, 66:58:1201002.

По материалам территориального планирования проектируемая территория расположена в зоне «территории кварталов индивидуальной жилой застройки».

Местоположение земельных участков определено с учетом границ:
- территориальных зон, установленных Правилами землепользования и застройки;
- земельных участков, стоящих на ГКУ и фактических землепользований, установленных при полевом обследовании местности;

20

- зон с особыми условиями использования территории, сведения о которых содержатся в единый государственный реестр недвижимости;
- муниципальных земель в кадастровых кварталах 66:58:1201003, 66:58:1201002 свободных от прав третьих лиц.

В соответствии с Законом Свердловской области от 07 июля 2004 года №18-ЗО «Об особенностях регулирования земельных отношений на территории Свердловской области» предельные (минимальные и максимальные) размеры земельных участков, предоставляемых льготным категориям граждан, в собственность бесплатно из земель, находящихся в государственной или муниципальной собственности, для индивидуального жилищного строительства – от 0,1 до 0,3 га.

В соответствии с Правилами землепользования и застройки территории городского округа Первоуральск утвержденные решением Первоуральской городской Думы от 28 июля 2016 года №489 минимальная и максимальная площадь земельных участков:

- для размещения индивидуальных жилых домов (сельская территория) - не менее 600 не более 3000 кв.м;
- для размещения индивидуальных жилых домов (городская территория) - не менее 600 не более 1500 кв.м

В связи с расположением проектируемой территории в границах д. Крылосово минимальная и максимальная площадь земельных участков составляет – от 0,1 до 0,3 га.

При изучении земельных участков, сведения о которых содержатся в ЕИРП, было выявлено, что на проектируемой территории по государственному кадастровому учете стоят земельные участки с кадастровыми номерами 66:58:1201002:125, 66:58:1201003:12, 66:58:1201003:13, 66:58:1201003:14 (входящий в единое землепользование 66:58:0000000:106). Указанные земельные участки поставлены на государственный кадастровый учет в 2005-2006 году и права на них до настоящего времени не зарегистрированы.

При полевом обследовании местности было подтверждено, что данные земельные участки не используются по назначению.

В соответствии с пунктом 3 статьи 70 Федерального закона от 13 июля 2015 года № 218-ФЗ «О государственной регистрации недвижимости» земельные участки с кадастровыми номерами: 66:58:1201002:125, 66:58:1201003:12, 66:58:1201003:13, 66:58:1201003:14 (входящий в единое землепользование 66:58:0000000:106) подлежат снятию с государственного кадастрового учета.

В результате проведения работ по формированию земельных участков для ИЖС льготным категориям граждан образовано 148 земельных участков общей площадью 159509 кв.м

Земельные участки под территории общего пользования и коммунальное обслуживание не проектировались в соответствии с частью 3 пункт 3.2.2. Постановления Гостроя Российской Федерации

21

от 29 октября 2002 года № 150 «Об утверждении инструкции о порядке разработки, согласования, экспертизы и утверждения градостроительной документации»

Данные расчетов представлены в таблице 4.

Таблица 4				
Условный номер образуемого ЗУ	Наименование	Площадь застройки, м² (один участок)	Площадь участка расчетная, м² (один участок)	Площадь участка фактическая, м² (один участок)
1	Участок для индивидуального жилищного строительства	200	1000-3000	1002
2	Участок для индивидуального жилищного строительства	200	1000-3000	1003
3	Участок для индивидуального жилищного строительства	200	1000-3000	1010
4	Участок для индивидуального жилищного строительства	200	1000-3000	1004
5	Участок для индивидуального жилищного строительства	200	1000-3000	1002
6	Участок для индивидуального жилищного строительства	200	1000-3000	1001
7	Участок для индивидуального жилищного строительства	200	1000-3000	1004
8	Участок для индивидуального жилищного строительства	200	1000-3000	1004
9	Участок для индивидуального жилищного строительства	200	1000-3000	1005
10	Участок для индивидуального жилищного строительства	200	1000-3000	1001

31

Условный номер образуемого ЗУ	Наименование	Площадь застройки, м ² (один участок)	Площадь участка расчетная, м ² (один участок)	Площадь участка фактическая, м ² (один участок)
	жилищного строительства			
115	Участок для индивидуального жилищного строительства	200	1000-3000	1420
116	Участок для индивидуального жилищного строительства	200	1000-3000	1015
117	Участок для индивидуального жилищного строительства	200	1000-3000	1007
118	Участок для индивидуального жилищного строительства	200	1000-3000	1013
119	Участок для индивидуального жилищного строительства	200	1000-3000	1006
120	Участок для индивидуального жилищного строительства	200	1000-3000	1001
121	Участок для индивидуального жилищного строительства	200	1000-3000	1011
122	Участок для индивидуального жилищного строительства	200	1000-3000	1002
123	Участок для индивидуального жилищного строительства	200	1000-3000	1136
124	Участок для индивидуального жилищного строительства	200	1000-3000	1031
125	Участок для индивидуального жилищного строительства	200	1000-3000	1036

34

Перечень образуемых земельных участков и координат поворотных точек границ образуемых земельных участков

Таблица 5

№ ЗУ	Вид разрешенного использования в соответствии с классификатором видов разрешенного использования земельных участков *	Адрес, месторасположение	Категория земель	Площадь, кв.м	Обременения	Координаты
1	2	3	4	5	6	7
1	Для индивидуального жилищного строительства (2.1)	Свердловская область, г. Первоуральск, д. Крылосово, в 344 м северо-западнее дома № 34 по ул. Калинина	Земли населенных пунктов	1002	-	:ЗУ1 1 403856.82 1478496.89 2 403883.30 1478554.09 3 403880.40 1478558.73 4 403840.87 1478527.84
2	Для индивидуального жилищного строительства (2.1)	Свердловская область, г. Первоуральск, д. Крылосово, в 358 м северо-западнее дома № 34 по ул. Калинина	Земли населенных пунктов	1003	-	:ЗУ1 1 403880.40 1478558.73 2 403870.75 1478574.13 3 403829.77 1478547.51 4 403839.19 1478531.09 5 403840.87 1478527.84
3	Для индивидуального жилищного строительства (2.1)	Свердловская область, г. Первоуральск, д. Крылосово, в 371 м северо-западнее дома № 34 по ул. Калинина	Земли населенных пунктов	1010	-	:ЗУ1 1 403870.75 1478574.13 2 403869.35 1478576.37 3 403861.52 1478591.61 4 403819.09 1478566.13 5 403829.77 1478547.51
4	Для индивидуального жилищного строительства (2.1)	Свердловская область, г. Первоуральск, д. Крылосово, в 382 м северо-западнее дома № 34 по ул. Калинина	Земли населенных пунктов	1004	-	:ЗУ1 1 403861.52 1478591.61 2 403852.39 1478609.35 3 403809.00 1478583.72

32

Условный номер образуемого ЗУ	Наименование	Площадь застройки, м ² (один участок)	Площадь участка расчетная, м ² (один участок)	Площадь участка фактическая, м ² (один участок)
126	Участок для индивидуального жилищного строительства	200	1000-3000	1005
127	Участок для индивидуального жилищного строительства	200	1000-3000	1027
128	Участок для индивидуального жилищного строительства	200	1000-3000	1021
129	Участок для индивидуального жилищного строительства	200	1000-3000	1050
130	Участок для индивидуального жилищного строительства	200	1000-3000	1020
131	Участок для индивидуального жилищного строительства	200	1000-3000	1090
132	Участок для индивидуального жилищного строительства	200	1000-3000	1088
133	Участок для индивидуального жилищного строительства	200	1000-3000	1126
134	Участок для индивидуального жилищного строительства	200	1000-3000	1019
135	Участок для индивидуального жилищного строительства	200	1000-3000	1064
136	Участок для индивидуального жилищного строительства	200	1000-3000	1041
137	Участок для индивидуального жилищного строительства	200	1000-3000	1118

35

5	Для индивидуального жилищного строительства (2.1)	Свердловская область, г. Первоуральск, д. Крылосово, в 397 м северо-западнее дома № 34 по ул. Калинина	Земли населенных пунктов	1002	-	4 403819.09 1478566.13 :ЗУ1 1 403852.39 1478609.35 2 403843.64 1478626.37 3 403798.90 1478601.33 4 403809.00 1478583.72
6	Для индивидуального жилищного строительства (2.1)	Свердловская область, г. Первоуральск, д. Крылосово, в 413 м северо-западнее дома № 34 по ул. Калинина	Земли населенных пунктов	1001	-	:ЗУ1 1 403843.64 1478626.37 2 403835.12 1478642.95 3 403788.92 1478618.74 4 403798.90 1478601.33
7	Для индивидуального жилищного строительства (2.1)	Свердловская область, г. Первоуральск, д. Крылосово, в 427 м севернее дома № 15 по ул. КИЗ	Земли населенных пунктов	1004	-	:ЗУ1 1 403835.12 1478642.95 2 403826.40 1478659.91 3 403779.40 1478635.34 4 403788.92 1478618.74
8	Для индивидуального жилищного строительства (2.1)	Свердловская область, г. Первоуральск, д. Крылосово, в 424 м севернее дома № 15 по ул. КИЗ	Земли населенных пунктов	1004	-	:ЗУ1 1 403826.40 1478659.91 2 403817.77 1478676.67 3 403770.37 1478651.84 4 403778.11 1478637.59 5 403779.40 1478635.34
9	Для индивидуального жилищного строительства (2.1)	Свердловская область, г. Первоуральск, д. Крылосово, в 422 м севернее дома № 15 по ул. КИЗ	Земли населенных пунктов	1005	-	:ЗУ1 1 403817.77 1478676.67 2 403809.35 1478693.06 3 403761.30 1478668.53 4 403770.37 1478651.84
10	Для индивидуального жилищного строительства (2.1)	Свердловская область, г. Первоуральск, д. Крылосово, в 420 м северо-западнее дома № 15 по ул. КИЗ	Земли населенных пунктов	1001	-	:ЗУ1 1 403809.35 1478693.06 2 403801.07 1478709.16 3 403752.30 1478685.11 4 403761.30 1478668.53

33

Условный номер образуемого ЗУ	Наименование	Площадь застройки, м ² (один участок)	Площадь участка расчетная, м ² (один участок)	Площадь участка фактическая, м ² (один участок)
	жилищного строительства			
138	Участок для индивидуального жилищного строительства	200	1000-3000	1106
139	Участок для индивидуального жилищного строительства	200	1000-3000	1590
140	Участок для индивидуального жилищного строительства	200	1000-3000	1049
141	Участок для индивидуального жилищного строительства	200	1000-3000	1007
142	Участок для индивидуального жилищного строительства	200	1000-3000	1089
143	Участок для индивидуального жилищного строительства	200	1000-3000	1014
144	Участок для индивидуального жилищного строительства	200	1000-3000	1182
145	Участок для индивидуального жилищного строительства	200	1000-3000	1004
146	Участок для индивидуального жилищного строительства	200	1000-3000	1004
147	Участок для индивидуального жилищного строительства	200	1000-3000	1001
148	Участок для индивидуального жилищного строительства	200	1000-3000	1009

36

11	Для индивидуального жилищного строительства (2.1)	Свердловская область, г. Первоуральск, д. Крылосово, в 421 м северо-западнее дома № 15 по ул. КИЗ	Земли населенных пунктов	1011	-	:ЗУ1 1 403801.07 1478709.16 2 403792.64 1478725.56 3 403743.41 1478701.47 4 403752.30 1478685.11
12	Для индивидуального жилищного строительства (2.1)	Свердловская область, г. Первоуральск, д. Крылосово, в 423 м северо-западнее дома № 15 по ул. КИЗ	Земли населенных пунктов	1492	-	:ЗУ1 1 403792.64 1478725.56 2 403783.09 1478744.09 3 403767.91 1478739.06 4 403725.53 1478731.29 5 403740.37 1478707.06 6 403743.41 1478701.47
13	Для индивидуального жилищного строительства (2.1)	Свердловская область, г. Первоуральск, д. Крылосово, в 387 м северо-западнее дома № 15 по ул. КИЗ	Земли населенных пунктов	1002	-	:ЗУ1 1 403733.63 1478677.59 2 403723.05 1478697.06 3 403711.13 1478717.32 4 403698.71 1478728.24 5 403687.03 1478732.78 6 403703.72 1478697.41 7 403716.18 1478671.01 8 403717.00 1478669.27
14	Для индивидуального жилищного строительства (2.1)	Свердловская область, г. Первоуральск, д. Крылосово, в 381 м севернее дома № 15 по ул. КИЗ	Земли населенных пунктов	1003	-	:ЗУ1 1 403757.27 1478634.07 2 403733.63 1478677.59 3 403717.00 1478669.27 4 403728.36 1478645.20 5 403738.66 1478623.37
15	Для индивидуального жилищного строительства (2.1)	Свердловская область, г. Первоуральск, д. Крылосово, в 373 м западнее дома № 34 по ул. Калинина	Земли населенных пунктов	1247	-	:ЗУ1 1 403790.06 1478576.57 2 403764.60 1478620.96 3 403745.09 1478609.76 4 403756.07 1478586.48 5 403766.71 1478563.94

37

16	Для индивидуального жилищного строительства (2.1)	Свердловская область, г. Первоуральск, д. Крылово, в 339 м западнее дома № 34 по ул. Калинина	Земли населенных пунктов	1251	-	:ЗУ1		
						1	403812.17	1478538.04
						2	403790.06	1478576.57
						3	403766.71	1478563.94
						4	403776.37	1478543.47
						5	403785.48	1478524.16
17	Для индивидуального жилищного строительства (2.1)	Свердловская область, г. Первоуральск, д. Крылово, в 308 м западнее дома № 34 по ул. Калинина	Земли населенных пунктов	1255	-	:ЗУ1		
						1	403830.89	1478503.53
						2	403821.52	1478521.73
						3	403812.17	1478538.04
						4	403785.48	1478524.16
						5	403794.57	1478504.99
						6	403802.85	1478487.37
18	Для индивидуального жилищного строительства (2.1)	Свердловская область, г. Первоуральск, д. Крылово, в 361 м севернее дома № 16 по ул. КИЗ	Земли населенных пунктов	1033	-	:ЗУ1		
						1	403827.91	1478434.26
						2	403846.16	1478473.83
						3	403837.79	1478490.18
						4	403809.27	1478473.75
						5	403818.58	1478453.83
19	Для индивидуального жилищного строительства (2.1)	Свердловская область, г. Первоуральск, д. Крылово, в 322 м севернее дома № 16 по ул. КИЗ	Земли населенных пунктов	1068	-	:ЗУ1		
						1	403795.39	1478369.33
						2	403813.07	1478402.08
						3	403827.91	1478434.26
						4	403781.50	1478404.72
20	Для индивидуального жилищного строительства (2.1)	Свердловская область, г. Первоуральск, д. Крылово, в 314 м севернее дома № 16 по ул. КИЗ	Земли населенных пунктов	1201	-	:ЗУ1		
						1	403827.91	1478434.26
						2	403818.58	1478453.83
						3	403773.02	1478426.34
						4	403781.50	1478404.72
21	Для индивидуального жилищного строительства (2.1)	Свердловская область, г. Первоуральск, д. Крылово, в 308 м севернее дома № 16 по ул. КИЗ	Земли населенных пунктов	1175	-	:ЗУ1		
						1	403818.58	1478453.83
						2	403809.27	1478473.75
						3	403764.53	1478447.97

38

						4	403773.02	1478426.34
22	Для индивидуального жилищного строительства (2.1)	Свердловская область, г. Первоуральск, д. Крылово, в 264 м северо-западнее дома № 34 по ул. Калинина	Земли населенных пунктов	1022	-		:ЗУ1	
						1	403802.85	1478487.37
						2	403794.57	1478504.99
						3	403751.06	1478482.38
						4	403759.01	1478462.09
23	Для индивидуального жилищного строительства (2.1)	Свердловская область, г. Первоуральск, д. Крылово, в 280 м северо-западнее дома № 34 по ул. Калинина	Земли населенных пунктов	1022	-	1	403794.57	1478504.99
						2	403785.48	1478524.16
						3	403743.31	1478502.17
						4	403751.06	1478482.38
24	Для индивидуального жилищного строительства (2.1)	Свердловская область, г. Первоуральск, д. Крылово, в 299 м северо-западнее дома № 34 по ул. Калинина	Земли населенных пунктов	1013	-		:ЗУ1	
						1	403785.48	1478524.16
						2	403776.37	1478543.47
						3	403735.26	1478522.72
						4	403743.31	1478502.17
25	Для индивидуального жилищного строительства (2.1)	Свердловская область, г. Первоуральск, д. Крылово, в 318 м северо-западнее дома № 34 по ул. Калинина	Земли населенных пунктов	1017	-		:ЗУ1	
						1	403776.37	1478543.47
						2	403766.71	1478563.94
						3	403727.10	1478543.55
						4	403735.26	1478522.72
26	Для индивидуального жилищного строительства (2.1)	Свердловская область, г. Первоуральск, д. Крылово, в 337 м северо-западнее дома № 34 по ул. Калинина	Земли населенных пунктов	1073	-		:ЗУ1	
						1	403766.71	1478563.94
						2	403756.07	1478586.48
						3	403718.23	1478566.20
						4	403727.10	1478543.55
27	Для индивидуального жилищного строительства (2.1)	Свердловская область, г. Первоуральск, д. Крылово, в 358 м северо-западнее дома № 34 по ул. Калинина	Земли населенных пунктов	1056	-		:ЗУ1	
						1	403756.07	1478586.48
						2	403718.23	1478566.20
						3	403709.24	1478589.16
						4	403745.09	1478609.76
28	Для индивидуального жилищного строительства (2.1)	Свердловская область, г. Первоуральск, д. Крылово, в 308 м севернее дома № 16 по ул. КИЗ	Земли населенных пунктов	1002	-		:ЗУ1	
						1	403738.66	1478623.37

39

	строительства (2.1)	в 343 м севернее дома № 15 по ул. КИЗ	ных пунктов			2	403728.36	1478645.20
						3	403693.84	1478628.48
						4	403703.70	1478603.29
						:ЗУ1		
29	Для индивидуального жилищного строительства (2.1)	Свердловская область, г. Первоуральск, д. Крылово, в 344 м севернее дома № 15 по ул. КИЗ	Земли населен- ных пунктов	1081	-	1	403728.36	1478645.20
						2	403717.00	1478669.27
						3	403716.18	1478671.01
						4	403683.13	1478655.83
						5	403693.84	1478628.48
						:ЗУ1		
30	Для индивидуального жилищного строительства (2.1)	Свердловская область, г. Первоуральск, д. Крылово, в 349 м северо-западнее дома № 15 по ул. КИЗ	Земли населен- ных пунктов	1055	-	1	403716.18	1478671.01
						2	403703.72	1478609.41
						3	403671.99	1478684.27
						4	403683.13	1478655.83
31	Для индивидуального жилищного строительства (2.1)	Свердловская область, г. Первоуральск, д. Крылово, в 357 м северо-западнее дома № 15 по ул. КИЗ	Земли населен- ных пунктов	1485	-	1	403703.72	1478697.41
						2	403687.03	1478732.78
						3	403684.19	1478733.88
						4	403653.74	1478730.86
						5	403671.99	1478684.27
						:ЗУ1		
32	Для индивидуального жилищного строительства (2.1)	Свердловская область, г. Первоуральск, д. Крылово, в 284 м севернее дома № 15 по ул. КИЗ	Земли населен- ных пунктов	1273	-	1	403674.82	1478635.94
						2	403665.59	1478659.46
						3	403620.72	1478645.55
						4	403631.32	1478618.48
						:ЗУ1		
33	Для индивидуального жилищного строительства (2.1)	Свердловская область, г. Первоуральск, д. Крылово, в 281 м севернее дома № 15 по ул. КИЗ	Земли населен- ных пунктов	1073	-	1	403682.76	1478615.67
						2	403674.82	1478635.94
						3	403631.32	1478618.48
						4	403640.07	1478596.13
						:ЗУ1		
34	Для индивидуального жилищного строительства	Свердловская область, г. Первоуральск, д. Крылово, в 282 м севернее дома № 15 по ул. КИЗ	Земли населен- ных пунктов	1106	-	1	403690.58	1478595.74
						2	403682.76	1478615.67

40

	(2.1)	по ул. КИЗ	пунктов			3	403640.07	1478596.13
						4	403649.47	1478572.13
35	Для индивидуального жилищного строительства (2.1)	Свердловская область, г. Первоуральск, д. Крылово, в 339 м западнее дома № 32 по ул. Калинина	Земли населенных пунктов	1294	-			:3Y1
						1	403706.17	1478555.90
						2	403696.10	1478581.61
						3	403655.00	1478558.02
						4	403665.06	1478532.32
36	Для индивидуального жилищного строительства (2.1)	Свердловская область, г. Первоуральск, д. Крылово, в 316 м западнее дома № 32 по ул. Калинина	Земли населенных пунктов	1021	-			:3Y1
						1	403714.16	1478535.48
						2	403706.17	1478555.90
						3	403665.06	1478532.32
						4	403665.58	1478531.00
						5	403672.95	1478512.19
37	Для индивидуального жилищного строительства (2.1)	Свердловская область, г. Первоуральск, д. Крылово, в 297 м западнее дома № 32 по ул. Калинина	Земли населенных пунктов	1008	-			:3Y1
						1	403721.97	1478515.56
						2	403714.16	1478535.48
						3	403672.95	1478512.19
						4	403675.51	1478505.64
						5	403680.83	1478492.05
38	Для индивидуального жилищного строительства (2.1)	Свердловская область, г. Первоуральск, д. Крылово, в 276 м западнее дома № 32 по ул. Калинина	Земли населенных пунктов	1005	-			:3Y1
						1	403729.75	1478495.68
						2	403721.97	1478515.56
						3	403680.83	1478492.05
						4	403685.24	1478480.78
						5	403688.69	1478472.00
39	Для индивидуального жилищного строительства (2.1)	Свердловская область, г. Первоуральск, д. Крылово, в 243 м севернее дома № 16 по ул. КИЗ	Земли населенных пунктов	1047	-			:3Y1
						1	403737.99	1478474.63
						2	403729.75	1478495.68
						3	403688.69	1478472.00
						4	403695.05	1478455.74
						5	403696.73	1478451.44
40	Для индивидуального жилищного строительства	Свердловская область, г. Первоуральск, д. Крылово, в 244 м севернее дома № 16	Земли населенных	1025	-			:3Y1
						1	403745.87	1478454.51
						2	403737.99	1478474.63

	жилищного строительства (2.1)	по ул. Калинина	пунктов			3	403632.48	1478340.37
						4	403598.98	1478324.21
						5	403609.26	1478299.36
83	Для индивидуального жилищного строительства (2.1)	Свердловская область, г. Первоуральск, д. Крылово, в 127 м западнее дома № 32 по ул. Калинина	Земли населенных пунктов	1004	-	:3Y1		
						1	403632.48	1478340.37
						2	403629.76	1478347.06
						3	403622.14	1478365.76
						4	403588.83	1478348.72
						5	403598.98	1478324.21
84	Для индивидуального жилищного строительства (2.1)	Свердловская область, г. Первоуральск, д. Крылово, в 169 м западнее дома № 32 по ул. Калинина	Земли населенных пунктов	1002	-	:3Y1		
						1	403633.46	1478389.73
						2	403625.73	1478409.26
						3	403585.38	1478389.54
						4	403593.74	1478368.05
						5	403609.96	1478376.17
85	Для индивидуального жилищного строительства (2.1)	Свердловская область, г. Первоуральск, д. Крылово, в 194 м западнее дома № 32 по ул. Калинина	Земли населенных пунктов	1001	-	:3Y1		
						1	403625.73	1478409.26
						2	403617.73	1478429.50
						3	403577.03	1478411.01
						4	403585.38	1478389.54
86	Для индивидуального жилищного строительства (2.1)	Свердловская область, г. Первоуральск, д. Крылово, в 215 м западнее дома № 32 по ул. Калинина	Земли населенных пунктов	1002	-	:3Y1		
						1	403617.73	1478429.50
						2	403609.44	1478450.45
						3	403568.90	1478431.91
						4	403577.03	1478411.01
87	Для индивидуального жилищного строительства (2.1)	Свердловская область, г. Первоуральск, д. Крылово, в 237 м западнее дома № 32 по ул. Калинина	Земли населенных пунктов	1002	-	:3Y1		
						1	403609.44	1478450.45
						2	403601.19	1478471.29
						3	403660.68	1478453.03
						4	403568.90	1478431.91
88	Для индивидуального жилищного строительства	Свердловская область, г. Первоуральск, д. Крылово, в 261 м западнее дома № 32 по ул. Калинина	Земли населенных пунктов	1001	-	:3Y1		
						1	403601.19	1478471.29
						2	403592.93	1478492.16
						3	403552.44	1478474.22

	(2.1)					4	403560.68	1478453.03
89	Для индивидуального жилищного строительства (2.1)	Свердловская область, г. Первоуральск, д. Крылосово, в 282 м западнее дома № 32 по ул. Калинина	Земли населенных пунктов	1080	-	:3Y1		
						1	403592.93	1478492.16
						2	403583.20	1478516.76
						3	403559.98	1478503.41
						4	403543.95	1478496.03
5	403552.44	1478474.22						
90	Для индивидуального жилищного строительства (2.1)	Свердловская область, г. Первоуральск, д. Крылосово, в 156 м севернее дома № 15 по ул. КИЗ	Земли населенных пунктов	1294	-	:3Y1		
						1	403566.62	1478524.53
						2	403553.69	1478556.71
						3	403551.38	1478562.24
						4	403523.42	1478548.19
5	403538.53	1478509.93						
6	403552.82	1478516.60						
91	Для индивидуального жилищного строительства (2.1)	Свердловская область, г. Первоуральск, д. Крылосово, в 157 м севернее дома № 15 по ул. КИЗ	Земли населенных пунктов	1259	-	:3Y1		
						1	403551.38	1478562.23
						2	403544.28	1478580.12
						3	403535.94	1478600.88
						4	403525.01	1478594.90
5	403510.36	1478585.73						
6	403509.30	1478585.18						
7	403523.42	1478548.18						
92	Для индивидуального жилищного строительства (2.1)	Свердловская область, г. Первоуральск, д. Крылосово, в 116 м севернее дома № 15 по ул. КИЗ	Земли населенных пунктов	1039	-	:3Y1		
						1	403510.34	1478540.79
						2	403495.28	1478579.41
						3	403472.54	1478567.04
						4	403483.36	1478539.31
5	403486.90	1478530.23						
93	Для индивидуального жилищного строительства (2.1)	Свердловская область, г. Первоуральск, д. Крылосово, в 117 м севернее дома № 15 по ул. КИЗ	Земли населенных пунктов	1020	-	:3Y1		
						1	403524.75	1478503.83
						2	403510.34	1478540.79
						3	403486.90	1478530.23
						4	403492.25	1478516.51
5	403501.36	1478493.17						

94	Для индивидуального жилищного строительства (2.1)	Свердловская область, г. Первоуральск, д. Крылосово, в 86 м северо-западнее дома № 16 по ул. КИЗ	Земли населенных пунктов	1268	-	:ЗУ1		
						1	403547.27	1478446.04
						2	403530.22	1478489.83
						3	403514.42	1478482.62
						4	403521.41	1478465.33
						5	403506.94	1478458.50
						6	403508.00	1478455.78
95	Для индивидуального жилищного строительства (2.1)	Свердловская область, г. Первоуральск, д. Крылосово, в 74 м севернее дома № 16 по ул. КИЗ	Земли населенных пунктов	1006	-	:ЗУ1		
						1	403558.34	1478417.63
						2	403547.27	1478446.04
						3	403517.42	1478431.62
						4	403519.09	1478427.33
						5	403528.44	1478403.33
						96	Для индивидуального жилищного строительства (2.1)	Свердловская область, г. Первоуральск, д. Крылосово, в 72 м севернее дома № 16 по ул. КИЗ
1	403569.30	1478389.49						
2	403558.34	1478417.63						
3	403528.44	1478403.33						
4	403529.73	1478400.01						
5	403539.64	1478374.59						
97	Для индивидуального жилищного строительства (2.1)	Свердловская область, г. Первоуральск, д. Крылосово, в 81 м севернее дома № 16 по ул. КИЗ	Земли населенных пунктов	1004	-			
						1	403580.31	1478361.22
						2	403569.30	1478389.49
						3	403539.64	1478374.59
						4	403540.35	1478372.75
						5	403550.68	1478346.25
						98	Для индивидуального жилищного строительства (2.1)	Свердловская область, г. Первоуральск, д. Крылосово, в 141 м западнее дома № 30 А по ул. Калинин
1	403585.68	1478317.05						
2	403575.40	1478341.94						
3	403542.10	1478325.15						

52

99	строительства (2.1)	Свердловская область, г. Первоуральск, д. Крылосово, в 117 м западнее дома № 30 А по ул. Калинина	Земли населен- ных пунктов	1011	-	4	403552.34	1478299.95
	Для индивидуаль- ного жилищного строительства (2.1)					:ЗУ1		
	1					403595.95	1478292.22	
	2					403585.68	1478317.05	
	3					403552.34	1478299.95	
4	403562.59	1478274.76						
100	строительства (2.1)	Свердловская область, г. Первоуральск, д. Крылосово, в 88 м западнее дома № 30 А по ул. Калинина	Земли населен- ных пунктов	1001	-	1	403606.23	1478267.35
	2					403595.95	1478292.22	
	3					403562.59	1478274.76	
	4					403572.55	1478250.32	
	Для индивидуаль- ного жилищного строительства (2.1)					:ЗУ1		
101	строительства (2.1)	Свердловская область, г. Первоуральск, д. Крылосово, в 59 м западнее дома № 30 А по ул. Калинина	Земли населен- ных пунктов	1016	-	1	403616.50	1478242.50
	2					403606.23	1478267.35	
	3					403572.55	1478250.32	
	4					403582.73	1478225.28	
	5					403588.98	1478228.50	
102	строительства (2.1)	Свердловская область, г. Первоуральск, д. Крылосово, в 20 м западнее дома № 30 А по ул. Калинина	Земли населен- ных пунктов	1190	-	1	403630.57	1478208.47
	2					403616.50	1478242.50	
	3					403588.98	1478228.50	
	4					403606.92	1478190.62	
	5					403628.17	1478205.38	
103	строительства (2.1)	Свердловская область, г. Первоуральск, д. Крылосово, в 30 м юго-западнее дома № 30 по ул. Калинина	Земли населен- ных пунктов	1308	-	1	403606.92	1478190.62
	2					403588.98	1478228.50	
	3					403582.73	1478225.28	
	4					403563.52	1478216.00	
	Для индивидуаль- ного жилищного строительства (2.1)					:ЗУ1		

53

	(2.1)					5	403580.68	1478172.81
						6	403588.88	1478178.47
						7	403595.15	1478182.96
								:ЗУ1
104	Для индивидуального жилищного строительства (2.1)	Свердловская область, г. Первоуральск, д. Крылосово, в 76 м юго-западнее дома № 30 по ул. Калинина	Земли населенных пунктов	1143	-	1	403582.73	1478225.28
						2	403572.55	1478250.32
						3	403562.59	1478274.76
						4	403543.17	1478266.91
						5	403563.52	1478216.00
								:ЗУ1
105	Для индивидуального жилищного строительства (2.1)	Свердловская область, г. Первоуральск, д. Крылосово, в 130 м юго-западнее дома № 30 по ул. Калинина	Земли населенных пунктов	1111	-	1	403562.59	1478274.76
						2	403552.34	1478299.95
						3	403542.10	1478325.15
						4	403523.68	1478315.89
						5	403543.17	1478266.91
								:ЗУ1
106	Для индивидуального жилищного строительства (2.1)	Свердловская область, г. Первоуральск, д. Крылосово, в 53 м севернее дома № 16 по ул. КИЗ	Земли населенных пунктов	1022	-	1	403550.68	1478346.25
						2	403540.35	1478372.75
						3	403508.55	1478357.25
						4	403518.42	1478329.94
								:ЗУ1
107	Для индивидуального жилищного строительства (2.1)	Свердловская область, г. Первоуральск, д. Крылосово, в 35 м севернее дома № 16 по ул. КИЗ	Земли населенных пунктов	1029	-	1	403540.35	1478372.75
						2	403539.64	1478374.59
						3	403529.73	1478400.01
						4	403498.43	1478385.24
						5	403508.55	1478357.25
								:ЗУ1
108	Для индивидуального жилищного строительства (2.1)	Свердловская область, г. Первоуральск, д. Крылосово, в 37 м севернее дома № 16 по ул. КИЗ	Земли населенных пунктов	1013	-	1	403529.73	1478400.00
						2	403528.42	1478403.38

57

124	Для индивидуального жилищного строительства (2.1)	г. Первоуральск, д. Крылосово, в 156 м юго-западнее дома № 21 по ул. Калинина	населенных пунктов	1031	-	1	403403.74	1478149.69
						2	403399.55	1478161.26
						3	403393.80	1478159.00
						4	403386.59	1478176.89
						5	403358.48	1478165.57
						6	403370.48	1478136.23
								:ЗУ1
125	Для индивидуального жилищного строительства (2.1)	Свердловская область, г. Первоуральск, д. Крылосово, в 154 м северо-восточнее дома № 13 по ул. КИЗ	Земли населенных пунктов	1036	-	1	403386.59	1478176.89
						2	403373.88	1478208.78
						3	403345.74	1478196.88
						4	403358.48	1478165.57
								:ЗУ1
126	Для индивидуального жилищного строительства (2.1)	Свердловская область, г. Первоуральск, д. Крылосово, в 122 м северо-восточнее дома № 13 по ул. КИЗ	Земли населенных пунктов	1005	-	1	403373.88	1478208.78
						2	403365.60	1478229.60
						3	403362.17	1478238.83
						4	403356.31	1478236.56
						5	403333.23	1478227.61
						6	403345.74	1478196.88
								:ЗУ1
127	Для индивидуального жилищного строительства (2.1)	Свердловская область, г. Первоуральск, д. Крылосово, в 120 м юго-восточнее дома № 16 по ул. КИЗ	Земли населенных пунктов	1027	-	1	403356.31	1478236.56
						2	403341.44	1478276.26
						3	403318.66	1478263.57
						4	403333.23	1478227.61
								:ЗУ1
128	Для индивидуального жилищного строительства (2.1)	Свердловская область, г. Первоуральск, д. Крылосово, в 99 м юго-восточнее дома № 16 по ул. КИЗ	Земли населенных пунктов	1021	-	1	403378.39	1478234.75
						2	403358.41	1478287.45
						3	403341.44	1478276.26
						4	403356.31	1478236.56
						5	403362.17	1478238.83

54

	жилищного строительства (2.1)	по ул. КИЗ	пунктов			3	403519.09	1478427.33
						4	403488.23	1478413.48
						5	403498.43	1478385.24
								:ЗУ1
109	Для индивидуального жилищного строительства (2.1)	Свердловская область, г. Первоуральск, д. Крылосово, в 56 м северо-западнее дома № 16 по ул. КИЗ	Земли населенных пунктов	1020	-	1	403519.09	1478427.33
						2	403517.42	1478431.62
						3	403508.00	1478455.78
						4	403477.84	1478442.21
						5	403488.23	1478413.48
								:ЗУ1
110	Для индивидуального жилищного строительства (2.1)	Свердловская область, г. Первоуральск, д. Крылосово, в 56 м северо-западнее дома № 16 по ул. КИЗ	Земли населенных пунктов	1008	-	1	403508.00	1478455.78
						2	403506.94	1478458.50
						3	403521.41	1478465.33
						4	403514.42	1478482.62
						5	403470.48	1478462.58
						6	403477.84	1478442.21
								:ЗУ1
111	Для индивидуального жилищного строительства (2.1)	Свердловская область, г. Первоуральск, д. Крылосово, в 80 м севернее дома № 15 по ул. КИЗ	Земли населенных пунктов	1017	-	1	403501.36	1478493.17
						2	403492.25	1478516.51
						3	403455.35	1478500.47
						4	403465.03	1478476.60
								:ЗУ1
112	Для индивидуального жилищного строительства (2.1)	Свердловская область, г. Первоуральск, д. Крылосово, в 73 м севернее дома № 15 по ул. КИЗ	Земли населенных пунктов	1003	-	1	403492.25	1478516.51
						2	403486.90	1478530.23
						3	403483.36	1478539.31
						4	403445.89	1478523.81
						5	403455.35	1478500.47
								:ЗУ1
113	Для индивидуального жилищного строительства (2.1)	Свердловская область, г. Первоуральск, д. Крылосово, в 60 м северо-восточнее дома № 16 по ул. КИЗ	Земли населенных пунктов	1143	-	1	403483.36	1478539.31

58

	Для индивидуального жилищного строительства (2.1)	Свердловская область, г. Первоуральск, д. Крылосово, в 80 м юго-восточнее дома № 16 по ул. КИЗ	Земли населенных пунктов	1050	-	6	403365.60	1478229.60
								:ЗУ1
						1	403395.12	1478241.40
						2	403376.20	1478294.69
						3	403358.41	1478287.45
						4	403378.39	1478234.75
								:ЗУ1
130	Для индивидуального жилищного строительства (2.1)	Свердловская область, г. Первоуральск, д. Крылосово, в 61 м юго-восточнее дома № 16 по ул. КИЗ	Земли населенных пунктов	1020	-	1	403411.39	1478247.90
						2	403393.38	1478301.68
						3	403376.20	1478294.69
						4	403395.12	1478241.40
								:ЗУ1
131	Для индивидуального жилищного строительства (2.1)	Свердловская область, г. Первоуральск, д. Крылосово, в 45 м юго-восточнее дома № 16 по ул. КИЗ	Земли населенных пунктов	1090	-	1	403428.24	1478254.63
						2	403412.19	1478309.33
						3	403393.38	1478301.68
						4	403411.39	1478247.90
								:ЗУ1
132	Для индивидуального жилищного строительства (2.1)	Свердловская область, г. Первоуральск, д. Крылосово, в 31 м восточнее дома № 16 по ул. КИЗ	Земли населенных пунктов	1088	-	1	403444.20	1478261.01
						2	403431.73	1478317.32
						3	403412.19	1478309.33
						4	403428.24	1478254.63
								:ЗУ1
133	Для индивидуального жилищного строительства (2.1)	Свердловская область, г. Первоуральск, д. Крылосово, в 27 м восточнее дома № 16 по ул. КИЗ	Земли населенных пунктов	1126	-	1	403462.20	1478268.20
						2	403450.40	1478324.90
						3	403431.73	1478317.32
						4	403444.20	1478261.01
								:ЗУ1
134	Для индивидуального жилищного строительства (2.1)	Свердловская область, г. Первоуральск, д. Крылосово, в 60 м северо-восточнее дома № 16 по ул. КИЗ	Земли населенных пунктов	1019	-	1	403363.96	1478310.35
						2	403350.33	1478344.13

55

	ного жилищного строительства (2.1)	в 76 м севернее дома № 15 по ул. КИЗ	пунктов			2	403472.54	1478567.04
						3	403468.29	1478564.54
						4	403446.47	1478553.80
						5	403435.87	1478548.53
						6	403445.89	1478523.81
								:ЗУ1
114	Для индивидуального жилищного строительства (2.1)	Свердловская область, г. Первоуральск, д. Крылосово, в 42 м северо-восточнее дома № 16 по ул. КИЗ	Земли населенных пунктов	1484	-	1	403516.76	1478279.12
						2	403502.75	1478314.41
						3	403492.26	1478343.03
						4	403471.80	1478333.40
						5	403496.74	1478270.92
								:ЗУ1
115	Для индивидуального жилищного строительства (2.1)	Свердловская область, г. Первоуральск, д. Крылосово, в 103 м северо-восточнее дома № 16 по ул. КИЗ	Земли населенных пунктов	1420	-	1	403541.10	1478217.75
						2	403516.76	1478279.12
						3	403496.74	1478270.92
						4	403521.10	1478209.90
								:ЗУ1
116	Для индивидуального жилищного строительства (2.1)	Свердловская область, г. Первоуральск, д. Крылосово, в 80 м юго-западнее дома № 28 по ул. Калинина	Земли населенных пунктов	1015	-	1	403558.45	1478174.03
						2	403541.10	1478217.75
						3	403521.10	1478209.90
						4	403538.17	1478166.19
								:ЗУ1
117	Для индивидуального жилищного строительства (2.1)	Свердловская область, г. Первоуральск, д. Крылосово, в 74 м юго-западнее дома № 27 по ул. Калинина	Земли населенных пунктов	1007	-	1	403538.17	1478166.19
						2	403521.10	1478209.90
						3	403500.73	1478201.75
						4	403518.38	1478158.69
								:ЗУ1
118	Для индивидуального жилищного строительства (2.1)	Свердловская область, г. Первоуральск, д. Крылосово, в 98 м юго-западнее дома № 26 по ул. Калинина	Земли населенных пунктов	1013	-	1	403518.38	1478158.69
						2	403500.73	1478201.75
						3	403480.90	1478193.83

59

	строительства (2.1)	дома № 13 по ул. КИЗ	пунктов			3	403324.91	1478333.74
						4	403338.61	1478299.07
							:ЗУ1	
135	Для индивидуального жилищного строительства (2.1)	Свердловская область, г. Первоуральск, д. Крылосово, в 44 м северо-восточнее дома № 13 по ул. КИЗ	Земли населенных пунктов	1064	-	1	403338.61	1478299.07
						2	403324.91	1478333.74
						3	403299.11	1478323.10
						4	403314.75	1478284.56
						5	403323.66	1478292.40
							:ЗУ1	
136	Для индивидуального жилищного строительства (2.1)	Свердловская область, г. Первоуральск, д. Крылосово, в 20 м восточнее дома № 13 по ул. КИЗ	Земли населенных пунктов	1041	-	1	403314.75	1478284.56
						2	403299.11	1478323.10
						3	403277.51	1478314.55
						4	403297.34	1478268.60
							:ЗУ1	
137	Для индивидуального жилищного строительства (2.1)	Свердловская область, г. Первоуральск, д. Крылосово, в 16 м восточнее дома № 13 по ул. КИЗ	Земли населенных пунктов	1118	-	1	403297.34	1478268.60
						2	403277.51	1478314.55
						3	403258.11	1478306.61
						4	403280.90	1478254.26
							:ЗУ1	
138	Для индивидуального жилищного строительства (2.1)	Свердловская область, г. Первоуральск, д. Крылосово, в 32 м восточнее дома № 13 по ул. КИЗ	Земли населенных пунктов	1106	-	1	403280.90	1478254.26
						2	403258.11	1478306.61
						3	403241.77	1478300.00
						4	403265.94	1478240.95
							:ЗУ1	
139	Для индивидуального жилищного строительства	Свердловская область, г. Первоуральск, д. Крылосово, в 90 м восточнее дома № 13 по ул. КИЗ	Земли населенных пунктов	1590	-	1	403326.16	1478205.40
						2	403306.85	1478252.97
						3	403299.18	1478227.61
						4	403292.36	1478193.92

62

Основной чертеж



Ведомость объектов межвенных:



Верно

АДМИНИСТРАЦИЯ ГОРОДСКОГО ОКРУГА ПЕРВОУРАЛЬСК
ПОСТАНОВЛЕНИЕ

20.02.2018

№

399

г. Первоуральск

О внесении изменений в Постановление Администрации городского округа Первоуральск от 01 марта 2017 года № 392 «О городской межведомственной противопожарной подкомиссии по предупреждению и ликвидации чрезвычайных ситуаций и обеспечению пожарной безопасности Администрации городского округа Первоуральск»

В соответствии с пунктом 6 Положения о комиссии по предупреждению и ликвидации чрезвычайных ситуаций и обеспечению пожарной безопасности Администрации городского округа Первоуральск, утвержденного Постановлением Администрации городского округа Первоуральск от 28 мая 2015 года № 1152 «О комиссии по предупреждению и ликвидации чрезвычайных ситуаций и обеспечению пожарной безопасности Администрации городского округа Первоуральск», в связи с кадровыми изменениями, Администрация городского округа Первоуральск

ПОСТАНОВЛЯЕТ:

1. Внести изменения в Положение о городской межведомственной противопожарной подкомиссии комиссии по предупреждению и ликвидации чрезвычайных ситуаций и обеспечению пожарной безопасности Администрации городского округа Первоуральск, утвержденное Постановлением Администрации городского округа Первоуральск от 01 марта 2017 года № 392 «О городской межведомственной противопожарной подкомиссии комиссии по предупреждению и ликвидации чрезвычайных ситуаций и обеспечению пожарной безопасности Администрации городского округа Первоуральск», изложив его в новой редакции согласно приложению 1.

2. Внести изменения в состав городской межведомственной противопожарной подкомиссии комиссии по предупреждению и

ликвидации чрезвычайных ситуаций и обеспечению пожарной безопасности Администрации городского округа Первоуральск, утвержденный Постановлением Администрации городского округа Первоуральск от 01 марта 2017 года № 392 «О городской межведомственной противопожарной подкомиссии комиссии по предупреждению и ликвидации чрезвычайных ситуаций и обеспечению пожарной безопасности Администрации городского округа Первоуральск», изложив его в новой редакции согласно приложению 2.

3. Рекомендовать организациям - балансодержателям гидротехнических сооружений создать противопожарные комиссии.

4. Настоящее Постановление опубликовать в газете «Вечерний Первоуральск» и разместить на официальном сайте городского округа Первоуральск.

5. Контроль за выполнением настоящего Постановления возложить на заместителя Главы Администрации городского округа Первоуральск по жилищно-коммунальному хозяйству, городскому хозяйству и экологии.

Глава городского округа Первоуральск

В.А. Хорев

Приложение 1
к Постановлению Администрации
городского округа Первоуральск
от 20.02.2018 № 399

**Положение
о городской межведомственной противопожарной подкомиссии
комиссии по предупреждению и ликвидации чрезвычайных ситуаций и
обеспечению пожарной безопасности Администрации городского округа
Первоуральск****1. Общие положения**

1. Городская межведомственная противопожарная подкомиссия комиссии по предупреждению и ликвидации чрезвычайных ситуаций и обеспечению пожарной безопасности Администрации городского округа Первоуральск (далее - Подкомиссия) создается в соответствии с Федеральным законом от 21 декабря 1994 года № 68-ФЗ «О защите населения и территорий от чрезвычайных ситуаций природного и техногенного характера», Областным законом от 4 июля 1996 года № 23-ОЗ «О защите населения и территорий Свердловской области от чрезвычайных ситуаций природного и техногенного характера», Постановлением Администрации городского округа Первоуральск от 28 мая 2015 года № 1152 «О комиссии по предупреждению и ликвидации чрезвычайных ситуаций и обеспечению пожарной безопасности Администрации городского округа Первоуральск» и предназначена для организации и выполнения мероприятий и работ, направленных на предупреждение и ликвидацию последствий чрезвычайных ситуаций, уменьшение ущерба от них, обеспечения постоянной готовности органов местного самоуправления муниципального образования и организаций, расположенных на территории городского округа Первоуральск, к оперативным и эффективным действиям в случаях возникновения чрезвычайных ситуаций, вызванных весенним половодьем и паводками.

2. Подкомиссия является структурной составляющей комиссии по предупреждению и ликвидации чрезвычайных ситуаций и обеспечению пожарной безопасности Администрации городского округа Первоуральск и в своей деятельности руководствуется Конституцией Российской Федерации, федеральными законами, указами Президента Российской Федерации, постановлениями Правительства Российской Федерации, нормативными правовыми актами Администрации городского округа Первоуральск, законами Свердловской области, указами Губернатора Свердловской области, постановлениями и распоряжениями Правительства Свердловской области, а также настоящим Положением.

3. Подкомиссия подотчетна председателю комиссии по предупреждению и ликвидации чрезвычайных ситуаций и обеспечению пожарной безопасности Администрации городского округа Первоуральск.

4. Подкомиссия осуществляет свою деятельность под руководством заместителя Главы Администрации городского округа Первоуральск по жилищно-коммунальному хозяйству, городскому хозяйству и экологии, который является ее председателем.

5. Решения Подкомиссии, принятые по результатам рассмотрения вопросов в пределах ее компетенции, обязательны для исполнения организациями, городскими комиссиями органов местного самоуправления муниципального образования.

6. В пределах своей компетенции Подкомиссия разрабатывает проекты постановлений, распоряжений Администрации городского округа Первоуральск, проводит сбор, обработку, анализ хода весеннего половодья, взаимодействует со средствами массовой информации, принимает протоколы своих заседаний.

7. Порядок финансирования мероприятий по безаварийному пропуску весеннего половодья определяется Бюджетным кодексом Российской Федерации.

8. Состав Подкомиссии определяется председателем комиссии по предупреждению и ликвидации чрезвычайных ситуаций и обеспечению пожарной безопасности Администрации городского округа Первоуральск.

9. Председатель Подкомиссии самостоятельно распределяет обязанности между ее членами по согласованию с ними.

10. В паводковый период председатель Подкомиссии может привлекать к работе в Подкомиссии необходимых специалистов. Принятые решения Подкомиссии оформляются протоколами.

2. Основные задачи подкомиссии

11. Основными задачами Подкомиссии являются:

1) обеспечение в период весеннего половодья безопасности населения, имущества граждан, сохранности социальных и промышленных объектов, гидротехнических сооружений, сельскохозяйственной продукции, скота, удобрений, ядохимикатов;

2) уменьшение возможного ущерба при выполнении мероприятий по безаварийному пропуску весеннего половодья;

3) осуществление информационного обеспечения населения, органов местного самоуправления муниципальных образований в Свердловской области, руководителей организаций о прогнозах погоды, сроках, объемах весеннего половодья и оптимальных режимах работы водохранилищ при безопасной эксплуатации гидротехнических сооружений, о возможных подтоплениях и затоплениях территорий, объектов, населенных пунктов;

4) организация четкой работы речных и паромных переправ в соответствии с действующими нормами и правилами;

5) обеспечение заблаговременного расселения населения на безопасных территориях с учетом размещения их для временного проживания в гостиницах, общежитиях.

3. Функции подкомиссии

12. Основными функциями Подкомиссии являются:

1) обеспечение на территории городского округа Первоуральск практической реализации мероприятий по безаварийному пропуску весеннего половодья;

2) координация деятельности организаций, органов местного самоуправления городского округа Первоуральск в части решения проблем обеспечения безопасности населения, повышения надежности и устойчивости функционирования объектов промышленного и социального назначения;

3) содействие прогнозированию возможных чрезвычайных ситуаций и определение зоны возможного затопления и подтопления территорий;

4) внесение в установленном порядке предложений в комиссию по предупреждению и ликвидации чрезвычайных ситуаций и обеспечению пожарной безопасности Администрации городского округа Первоуральск о привлечении сил и средств, необходимых для предупреждения и ликвидации последствий весеннего половодья;

5) введение круглосуточного дежурства ответственных лиц назначенных в организациях-балансодержателях гидротехнических сооружений, в том числе в выходные и праздничные дни;

6) разработка и координация планов мероприятий на паводковый период;

7) проведение выездных заседаний Подкомиссии;

8) взаимодействие со средствами массовой информации.

4. Права подкомиссии

13. Для осуществления своих функций Подкомиссия имеет право:

1) принимать участие в заседаниях комиссии по предупреждению и ликвидации чрезвычайных ситуаций и обеспечению пожарной безопасности Администрации городского округа Первоуральск при рассмотрении вопросов, относящихся к работе Подкомиссии;

2) координировать работу противопожарных комиссий на территории городского округа Первоуральск, давать указания, обязательные для исполнения;

3) заслушивать руководителей организаций, начальников служб гражданской обороны городского округа Первоуральск, начальников служб Первоуральского звена Свердловской областной подсистемы единой государственной системы предупреждения и ликвидации чрезвычайных ситуаций, контрольных и надзорных органов по вопросам,

относящимся к компетенции Подкомиссии, а также давать им рекомендации для принятия неотложных мер по предупреждению и ликвидации последствий паводков;

4) запрашивать от организаций, органов надзора и контроля, органов местного самоуправления городского округа Первоуральск документы, необходимые для работы Подкомиссии. Срок предоставления документов для работы Подкомиссии 5 рабочих дней;

5) привлекать необходимых специалистов для проведения экспертиз по вопросам, входящим в компетенцию Подкомиссии.

5. Организация и порядок работы подкомиссии

14. Подкомиссия взаимодействует с контролирующими, надзорными органами независимо от их ведомственной принадлежности.

15. В период между заседаниями Подкомиссии решения принимаются ее председателем, заместителями и доводятся до исполнителей через секретаря Подкомиссии.

16. Председатель Подкомиссии несет персональную ответственность за выполнение возложенных на Подкомиссию задач, функций и организацию ее работы.

17. Положение о Подкомиссии утверждается постановлением Администрации городского округа Первоуральск.

18. Подкомиссия обеспечивает выполнение годовых планов мероприятий, в которых указывается срок исполнения и определяются ответственные исполнители.

19. Подкомиссия с учетом паводкоопасной обстановки проводит свои заседания по утвержденной повестке дня, но не реже одного раза в две недели.

20. Протоколы Подкомиссии сдаются в установленном порядке на хранение в комиссию по предупреждению и ликвидации чрезвычайных ситуаций и обеспечению пожарной безопасности Администрации городского округа Первоуральск.

6. Основные функциональные обязанности председателя подкомиссии

21. Председатель Подкомиссии выполняет следующие основные функциональные обязанности:

1) проводит заседания Подкомиссии, проверки, экспертизы и другие мероприятия, направленные на безаварийное функционирование объектов в период весеннего половодья;

2) обеспечивает постоянную работоспособность Подкомиссии в период пропуска весеннего половодья и паводковых вод;

3) взаимодействует с органами местного самоуправления городского округа Первоуральск, организациями в период пропуска весеннего половодья;

4) доводит до исполнительных органов государственной власти Свердловской области предложения и рекомендации Подкомиссии по вопросам безаварийного пропуска весеннего половодья;

5) вносит на рассмотрение органов местного самоуправления городского округа Первоуральск предложения по разработке проектов нормативных правовых актов, направленных на обеспечение защиты населения и территории городского округа Первоуральск от весеннего половодья.

7. Основные функциональные обязанности секретаря подкомиссии

22. Секретарь Подкомиссии выполняет следующие основные функциональные обязанности:

1) осуществляет контроль за ходом выполнения решений, выносимых на заседаниях Подкомиссии;

2) ведет учетную и отчетную документацию о проведенных мероприятиях (акты, протоколы, решения, которые сдаются на хранение в комиссию по предупреждению и ликвидации чрезвычайных ситуаций и обеспечению пожарной безопасности Администрации городского округа Первоуральск);

3) взаимодействует с секретарем комиссии по предупреждению и ликвидации чрезвычайных ситуаций и обеспечению пожарной безопасности Администрации городского округа Первоуральск при планировании и выполнении мероприятий;

4) ведет сбор, обобщение и представление необходимой информации по поручению председателя Подкомиссии;

5) разрабатывает телефонные справочники;

6) подготавливает проекты постановлений, распоряжений Администрации городского округа Первоуральск, писем, телеграмм;

7) проводит оповещение членов Подкомиссии и приглашенных на ее заседание.

Верно

Приложение 2

к Постановлению Администрации
городского округа Первоуральск
от 20.02.2018 № 399

**Состав
городской межведомственной противопожарной подкомиссии
комиссии по предупреждению и ликвидации чрезвычайных ситуаций и
обеспечению пожарной безопасности Администрации городского округа
Первоуральск****Председатель комиссии:**

Гузайров
Артур Салаватович

- Заместитель Главы Администрации
городского округа Первоуральск по жилищно-
коммунальному хозяйству, городскому
хозяйству и экологии

**Зам. председателя
комиссии**

Шолохова
Марина Рашитовна

- Начальник управления жилищно-
коммунального хозяйства и строительства
городского округа Первоуральск

Фролов
Максим Викторович

- Начальник службы муниципального
бюджетного учреждения «Первоуральская
городская служба спасения»

Секретарь комиссии:

Балдина
Ирина Александровна

- Начальник единой дежурно-диспетчерской
службы муниципального бюджетного
учреждения «Первоуральская городская
служба спасения»

Члены комиссии:

Балабанов
Андрей Александрович

- Главный инженер Первоуральского
производственного муниципального
унитарного предприятия «Водоканал»

Жолобова
Елена Станиславовна

- Начальник территориального отдела
Министерства здравоохранения по Западному
Уральскому округу

Прохоренко

- Начальник управления главного энергетика –

Денис Владимирович

главный энергетик Акционерного общества
«Первоуральский поворотный завод»

Цепелев
Николай Сергеевич

- Главный инженер Первоуральского
муниципального унитарного предприятия
«Производственное жилищно-коммунальное
управление поселка Динас»

Чернышев
Андрей Федорович

- Начальник Федерального государственного
казенного учреждения «10 отряд федеральной
противопожарной службы по Свердловской
области»

Верно

АДМИНИСТРАЦИЯ ГОРОДСКОГО ОКРУГА ПЕРВОУРАЛЬСК
ПОСТАНОВЛЕНИЕ

20.02.2018

№

400

г. Первоуральск

О мерах по подготовке к пропуску
весеннего половодья, дождевых
паводков в 2018 году

В соответствии с Федеральным законом от 21 декабря 1994 года № 68-ФЗ «О защите населения и территории от чрезвычайных ситуаций природного и техногенного характера», распоряжением Правительства Свердловской области от 12 октября 2017 года № 793-РП «О мерах по подготовке к пропуску весеннего половодья, дождевых паводков в 2018 году», решением комиссии по предупреждению и ликвидации чрезвычайных ситуаций и обеспечению пожарной безопасности Администрации городского округа Первоуральск (протокол от 13 февраля 2018 года № 1), в целях обеспечения жизнедеятельности населения и устойчивого функционирования организаций, безаварийного пропуска весеннего половодья и дождевых паводков на территории городского округа Первоуральск в 2018 году, Администрация городского округа Первоуральск

ПОСТАНОВЛЯЕТ:

1. Утвердить Перечень объектов экономики, имеющих на своем балансе гидротехнические сооружения (прилагается).

2. Рекомендовать руководителям объектов экономики, имеющих на своем балансе гидротехнические сооружения:

1) разработать и утвердить планы мероприятий по организации безаварийного пропуска паводковых вод в 2018 году;

2) разработать приказ о подготовке к пропуску паводковых вод не позднее 03 марта 2018 года;

3) разработать приказ о назначении ответственных лиц за безаварийный пропуск паводковых вод в период весеннего половодья в 2018 году не позднее 03 марта 2018 года;

4) организовать предпаводковое обследование гидротехнических сооружений, обратить внимание на реализацию мероприятий, направленных

на их сохранность, надежность в эксплуатации. Составить акты предпаводкового обследования не позднее 01 апреля 2018 года;

5) в период паводка организовать дежурство ответственных лиц организаций, готовность аварийно-восстановительных команд, обеспечение оперативного информирования городской межведомственной противопаводковой подкомиссии. О начале и ходе работы подохранилищ докладывать ежедневно к 8:00 и к 16:00 часам, а в случае обострения обстановки немедленно через оперативного дежурного единой дежурно-диспетчерской службы по телефону 64-30-70. В случае принятия решения о выпуске воды, немедленно уведомлять председателя межведомственной противопаводковой подкомиссии комиссии по предупреждению и ликвидации чрезвычайных ситуаций и обеспечению пожарной безопасности Администрации городского округа Первоуральск через оперативного дежурного единой дежурно-диспетчерской службы по телефону 64-30-70;

6) обеспечить безаварийный режим эксплуатации имеющихся гидротехнических сооружений.

3. Копии документов, указанных в подпунктах 1, 2, 3, 4 пункта 2 настоящего постановления представить в отдел мероприятий гражданской обороны и оперативного планирования муниципального бюджетного учреждения «Первоуральская городская служба спасения» (ул. Советская, дом 9, кабинет 3, электронный адрес: go112@bk.ru).

4. Начальнику службы Муниципального бюджетного учреждения «Первоуральская городская служба спасения» (М.В.Фролов):

1) организовать профилактическую работу среди населения через средства массовой информации о порядке действий в ходе паводка;

2) привести в состояние готовности имеющиеся спасательные средства;

3) организовать взаимодействие с ответственными за координацию мероприятий по безаварийному пропуску весеннего половодья и дождевых паводков по 5 паводкоопасному направлению на территории городского округа Первоуральск;

5. Эвакуационной комиссии городского округа Первоуральск (А.В.Аншиферов) проверить готовность эвакуационных пунктов временного размещения для приема населения в случае необходимости проведения эвакуационных мероприятий на период пропуска весеннего половодья в 2018 году.

6. Рекомендовать Территориальному отделу Министерства здравоохранения Свердловской области по Западному управленческому округу (Е.С.Жолобова) организовать проведение мероприятий по предупреждению возможных последствий паводкового периода в целях эффективного медико-санитарного обеспечения населения в соответствии с пунктом 3 приказа Министерства здравоохранения Свердловской области от 31 января 2018 года № 132-п.

7. Управлению образования городского округа Первоуральск (О.В.Онуфриева) организовать проведение разъяснительной работы с учащимися в общеобразовательных учреждениях о правилах поведения на

водосемах в период паводка.

8. Настоящее Постановление опубликовать в газете «Вечерний Первоуральск» и разместить на официальном сайте городского округа Первоуральск.

9. Контроль за исполнением настоящего постановления возложить на заместителя Главы Администрации городского округа Первоуральск по жилищно-коммунальному хозяйству, городскому хозяйству и экологии.

Глава городского округа Первоуральск

В.А.Хорев

Приложение
УТВЕРЖДЕН
Постановлением Администрации
городского округа Первоуральск
от 20.02.2018 № 400

**ПЕРЕЧЕНЬ
объектов экономики, имеющих на своем балансе
гидротехнические сооружения**

№ п/п	Объект экономики	Гидротехническое сооружение	Руководитель объекта экономики
1.	Акционерное общество «Первоуральский новотрубный завод»	-воловодпорная плотина на реке Чусовая-Сажинский мост	Коваленков Б.Г.
2.	Акционерное общество «Русский хром 1915»	-шламоотстойник № 4 -шламоотстойник станции нейтрализации	Синмаевский А.П.
3.	Первоуральское производственное муниципальное унитарное предприятие «Водокапаль»	-Верхне-Шайтанский пруд -Верхне-Гологорский пруд -Письянский пруд -Нижне-Шайтанский пруд	Калина Ю.И.
4.	Открытое акционерное общество «Первоуральское рудоуправление»	-шламоотстойник	Курбатов А.Г.
5.	Открытое акционерное общество «Первоуральский динамовый завод»	-пруд на реке Чаатаевское (поселок Шайтанка) -шламоотстойник	Кобелев Д.Б.
6.	Управление жилищно-коммунального хозяйства и строительства городского округа Первоуральск	-Визимбаевский пруд -Черемшанский пруд -Новоуткинский пруд -Каменский пруд -Кузнецкий пруд -плотина Магнитского пруда, река Талица (поселок Магнитка)	Шолохова М.Р.
7.	Сельскохозяйственный производственный кооператив «Первоуральский»	-плотина северо-Шайтанского пруда (река Большая Шайтанка, 1,5 км юго-восток поселка Шайтанка); -Талицкий (нижний) пруд копань река Талица (4,0 км выше устья)	Кравцов В.И.

Верно



**АДМИНИСТРАЦИЯ ГОРОДСКОГО ОКРУГА ПЕРВОУРАЛЬСК
ПОСТАНОВЛЕНИЕ**

20.02.2018

№ 414

г. Первоуральск

Об утверждении плана работы мобильной группы по выявлению неучтенных объектов недвижимости, земельных участков и предприятий (бизнеса) на территории городского округа Первоуральск на I квартал 2018 года

ПОСТАНОВЛЯЕТ:

1. Утвердить план работы мобильной группы по выявлению неучтенных объектов недвижимости, земельных участков и предприятий (бизнеса) на территории городского округа Первоуральск на I квартал 2018 года (приложение 1).

2. Утвердить график проведения дворовых обходов мобильной группы по выявлению неучтенных объектов недвижимости, земельных

2

участков и предприятий (бизнеса) на территории городского округа Первоуральск на I квартал 2018 года (приложение 2).

3. Опубликовать настоящее постановление в газете «Вечерний Первоуральск» и разместить на официальном сайте городского округа Первоуральск.

4. Контроль за исполнением настоящего Постановления возложить на Заместителя Главы Администрации городского округа Первоуральск по муниципальному управлению.

Глава городского округа Первоуральск

В.А.Хорев

Приложение 1
УТВЕРЖДЕН
постановлением Администрации
городского округа Первоуральск
от 20.02.2018 № 414

План работы мобильной группы по выявлению неучтенных объектов недвижимости, земельных участков и предприятий (бизнеса) на территории городского округа Первоуральск на I квартал 2018 года.

№ п/п	Адрес земельного участка
1.	г. Первоуральск, ул. Орджоникидзе, д. 79
2.	г. Первоуральск, ул. Братьев Пономаревых, д. 22
3.	г. Первоуральск, ул. Братьев Пономаревых, д. 81
4.	г. Первоуральск, ул. Братьев Пономаревых, д. 161А
5.	г. Первоуральск, ул. 3 Интернационала, д. 5
6.	г. Первоуральск, ул. 3 Интернационала, д. 42
7.	г. Первоуральск, ул. 3 Интернационала, д. 172
8.	г. Первоуральск, ул. Красноармейская, д. 30
9.	г. Первоуральск, ул. Красноармейская, д. 32
10.	г. Первоуральск, ул. Красноармейская, д. 66
11.	г. Первоуральск, ул. Пролетарская, д. 15
12.	г. Первоуральск, ул. Пролетарская, д. 38
13.	г. Первоуральск, ул. Стахова, д. 18
14.	г. Первоуральск, ул. Шагина, д. 6
15.	г. Первоуральск, ул. Шагина, д. 33А
16.	г. Первоуральск, пер. Кутузова, д. 52
17.	г. Первоуральск, пер. Суворова, д. 42
18.	г. Первоуральск, пер. Суворова, д. 47
19.	г. Первоуральск, ул. Горная, д. 2
20.	г. Первоуральск, ул. Горная, д. 19
21.	г. Первоуральск, ул. Горная, д. 53
22.	г. Первоуральск, ул. Токарей, д. 14А
23.	г. Первоуральск, ул. Токарей, д. 15
24.	г. Первоуральск, ул. Токарей, д. 19А
25.	г. Первоуральск, ул. Токарей, д. 29
26.	г. Первоуральск, ул. Токарей, д. 35
27.	г. Первоуральск, ул. Большакова, д. 10А
28.	г. Первоуральск, ул. Трудовая, д. 2В
29.	г. Первоуральск, ул. Трудовая, д. 4
30.	г. Первоуральск, ул. Трудовая, д. 5А
31.	г. Первоуральск, ул. Трудовая, д. 10
32.	г. Первоуральск, ул. Трудовая, д. 34

2

33.	г. Первоуральск, ул. Толмачева, д. 10
34.	г. Первоуральск, ул. Толмачева, д. 17
35.	г. Первоуральск, ул. Толмачева, д. 20
36.	г. Первоуральск, ул. Толмачева, д. 37
37.	г. Первоуральск, ул. Толмачева, д. 41
38.	г. Первоуральск, ул. Толмачева, д. 44
39.	г. Первоуральск, ул. Толмачева, д. 47
40.	г. Первоуральск, ул. Толмачева, д. 48
41.	г. Первоуральск, ул. Толмачева, д. 17
42.	г. Первоуральск, ул. Толмачева, д. 52
43.	г. Первоуральск, ул. Толмачева, д. 58
44.	г. Первоуральск, ул. Толмачева, д. 59
45.	г. Первоуральск, ул. Толмачева, д. 60
46.	г. Первоуральск, ул. Толмачева, д. 64
47.	г. Первоуральск, ул. Лизы Чайкиной, д. 9
48.	г. Первоуральск, ул. Лизы Чайкиной, д. 11
49.	г. Первоуральск, ул. Пархоменко, д. 4
50.	г. Первоуральск, ул. Пархоменко, д. 8

Верно

Приложение 2
УТВЕРЖДЕН
постановлением Администрации
городского округа Первоуральск
от 20.02.2018 № 414

График проведения дворовых обходов мобильной группы по выявлению неучтенных объектов недвижимости, земельных участков и предприятий (бизнеса) на территории городского округа Первоуральск на I квартал 2018 года.

Дата	День недели	Время выезда
13.02.2018	вторник	13:00 – 17:00
16.02.2018	пятница	13:00 – 17:00
20.02.2018	вторник	13:00 – 17:00
27.02.2018	вторник	13:00 – 17:00
02.03.2018	пятница	13:00 – 17:00
09.03.2018	пятница	13:00 – 17:00
16.03.2018	пятница	13:00 – 17:00
23.03.2018	пятница	13:00 – 17:00
30.03.2018	пятница	13:00 – 17:00

Верно



**АДМИНИСТРАЦИЯ ГОРОДСКОГО ОКРУГА ПЕРВОУРАЛЬСК
ПОСТАНОВЛЕНИЕ**

20.02.2018

№ 402

г. Первоуральск

О внесении изменений в муниципальную программу «Развитие муниципальной службы и противодействие коррупции на территории городского округа Первоуральск» на 2018-2023 годы

В соответствии со статьей 179 Бюджетного кодекса Российской Федерации, Порядком разработки, реализации и оценки эффективности муниципальных программ городского округа Первоуральск, утвержденным постановлением Администрации городского округа Первоуральск от 15 августа 2016 года № 1722, в целях приведения муниципальной программы в соответствие с решением Первоуральской городской Думы от 21 декабря 2017 года № 51 «О бюджете городского округа Первоуральск на 2018-2023 годы», Администрация городского округа Первоуральск

ПОСТАНОВЛЯЕТ:

1. Внести в муниципальную программу «Развитие муниципальной службы и противодействие коррупции на территории городского округа Первоуральск» на 2018-2023 годы, утвержденную постановлением Администрации городского округа Первоуральск от 14 сентября 2017 года № 1886, следующие изменения:

1) Раздел «Объемы финансирования муниципальной программы по годам реализации, тыс. рублей» паспорта муниципальной программы изложить в новой редакции:

«Общий объем финансирования - 93174,64 тыс. рублей, областной бюджет – 1345,2 тыс. руб., местный бюджет – 91829,44 тыс. руб., в том числе: 2018 год – 14932,99 тыс. руб., 2019 год – 15379,29 тыс. руб., 2020 год – 15379,29 тыс. руб., 2021 год – 15379,29 тыс. руб., 2022 год – 15379,29 тыс. руб., 2023 год – 15379,29 тыс. руб.».

2) Раздел 3 «План мероприятий муниципальной программы «Развитие муниципальной службы и противодействие коррупции на территории городского округа Первоуральск» на 2018-2023 годы» изложить в новой редакции (прилагается).

2. Опубликовать настоящее постановление в газете «Вечерний Первоуральск» и разместить на официальном сайте городского округа Первоуральск.

3. Контроль за исполнением настоящего постановления оставляю за собой.

Глава городского округа Первоуральск

В.А.Хорев

Приложение
к постановлению Администрации
городского округа Первоуральск
от 20.02.2018 года № 402

**Раздел 3. ПЛАН МЕРОПРИЯТИЙ МУНИЦИПАЛЬНОЙ ПРОГРАММЫ
«РАЗВИТИЕ МУНИЦИПАЛЬНОЙ СЛУЖБЫ И ПРОТИВОДЕЙСТВИЕ КОРРУПЦИИ
НА ТЕРРИТОРИИ ГОРОДСКОГО ОКРУГА ПЕРВОУРАЛЬСК»
НА 2018 - 2023 ГОДЫ**

№ п/п	Наименование мероприятий/источники расходов на финансирование	Исполнители (соисполнители) мероприятий	Объем расходов на выполнение мероприятий за счет всех источников, тыс. рублей							Номера целевых показателей, на достижение которых направлены мероприятия
			всего	2018 год	2019 год	2020 год	2021 год	2022 год	2023 год	
1.	Всего по муниципальной программе, в том числе:		93174,64	15157,19	15603,49	15603,49	15603,49	15603,49	15603,49	
2.	областной бюджет		1345,2	224,2	224,2	224,2	224,2	224,2	224,2	

2

3.	местный бюджет		91829,44	14932,99	15379,29	15379,29	15379,29	15379,29	15379,29	
4.	Мероприятие 1. Повышение квалификации муниципальных служащих	Органы местного самоуправления	4548,9	735,9	762,6	762,6	762,6	762,6	762,6	1.1.2.
5.	областной бюджет		-	-	-	-	-	-	-	
6.	местный бюджет		4548,9	735,9	762,6	762,6	762,6	762,6	762,6	
7.		Администрация и СТУ, в том числе: Администрация Билимбаевского СТУ Куштинское СТУ Новоуткинское СТУ Новоалександровское СТУ	2094,8	337,8	351,4	351,4	351,4	351,4	351,4	
				281,7	293,0	293,0	293,0	293,0	293,0	
				19,6	20,4	20,4	20,4	20,4	20,4	
				20,0	20,8	20,8	20,8	20,8	20,8	
				16,3	17,2	17,2	17,2	17,2	17,2	
				-	-	-	-	-	-	
8.		Финансовое управление	803,6	129,6	134,8	134,8	134,8	134,8	134,8	
9.		Управление образования	747,0	120,5	125,3	125,3	125,3	125,3	125,3	
10.		Первоуральская городская Дума	297,3	48,0	49,9	49,9	49,9	49,9	49,9	
11.		Счетная палата	186,0	30,0	31,2	31,2	31,2	31,2	31,2	
12.		УЖКХиС	420,0	70,0	70,0	70,0	70,0	70,0	70,0	

3

13.	Мероприятие 2. Изготовление бланков анкет социологического опроса и/или изготовление буклетов информационного характера восприятия коррупции на территории городского округа Первоуральск	Администрация городского округа Первоуральск	90,0	15,0	15,0	15,0	15,0	15,0	15,0	1.2.2.
14.	областной бюджет		-	-	-	-	-	-	-	
15.	местный бюджет		90,0	15,0	15,0	15,0	15,0	15,0	15,0	
16.	Мероприятие 3. Обработка данных анкет социологического опроса уровня восприятия коррупции на территории городского округа Первоуральск	Администрация городского округа Первоуральск	330,0	55,0	55,0	55,0	55,0	55,0	55,0	1.2.2.
17.	областной бюджет		-	-	-	-	-	-	-	

4

18.	местный бюджет		330,0	55,0	55,0	55,0	55,0	55,0	55,0	
19.	Мероприятие 4. Выплата пенсий за выслугу лет муниципальных служащих	Органы местного самоуправления	86860,54	14127,09	14546,69	14546,69	14546,69	14546,69	14546,69	1.3.1.
20.	областной бюджет		-	-	-	-	-	-	-	
21.	местный бюджет		86860,54	14127,09	14546,69	14546,69	14546,69	14546,69	14546,69	
22.		Администрация и СТУ, в том числе: Администрация Билимбаевского СТУ Куштинское СТУ Новоуткинское СТУ Новоалександровское СТУ	47124,87	7664,42	7892,09	7892,09	7892,09	7892,09	7892,09	
				6317,37	6710,93	6710,93	6710,93	6710,93	6710,93	
				450,69	464,07	464,07	464,07	464,07	464,07	
				203,21	209,24	209,24	209,24	209,24	209,24	
				342,6	352,78	352,78	352,78	352,78	352,78	
				130,33	133,03	133,03	133,03	133,03	133,03	
23.		Финансовое управление	3673,95	597,55	615,28	615,28	615,28	615,28	615,28	
24.		Управление образования	16993,97	2763,92	2846,01	2846,01	2846,01	2846,01	2846,01	
25.		Первоуральская городская Дума	15028,98	2444,33	2516,93	2516,93	2516,93	2516,93	2516,93	
26.		УЖКХиС	4038,77	656,87	676,38	676,38	676,38	676,38	676,38	
27.	Мероприятие 5. Определение	Административная комиссия	0,6	0,1	0,1	0,1	0,1	0,1	0,1	1.4.1.

5

	перечня должностных лиц, уполномоченных составлять протоколы об административных правонарушениях	городского округа Первоуральск								
28.	областной бюджет		0,6	0,1	0,1	0,1	0,1	0,1	0,1	
28.	местный бюджет		-	-	-	-	-	-	-	
30.	Мероприятие 6. Создание административных комиссий и их работа	Административная комиссия городского округа Первоуральск	1344,6	224,1	224,1	224,1	224,1	224,1	224,1	1.4.1.
31.	областной бюджет		1344,6	224,1	224,1	224,1	224,1	224,1	224,1	
32.	местный бюджет		-	-	-	-	-	-	-	

Верно

Красноармейцы против белочехов: в Первоуральске воспроизвели бой 100-летней давности

23 февраля, в День защитника Отечества набережная Нижнего пруда на время стала площадкой для боя 100-летней давности. События, которые произошли в 1918 году, восстановили и воспроизвели активисты военно-патриотических клубов Первоуральска. Кроме того, для студентов и рабочей молодежи устроили культурно-спортивный марафон «Служу России». Все мероприятия прошли в рамках городского фестиваля «Живи ярко!».

Звуки перестрелки, дымовая завеса и грохот разрывающихся снарядов – все «прелести» боя могли наблюдать горожане днем 23 февраля. Настоящее военное сражение развернулось на берегу Нижнего пруда. Люди в шинелях, с пулеметом «Максим» – «красноармейцы» воевали против стрелков из Чехословацкого полка. По легенде, части белочехов наступали на город и наткнулись на красноармейцев. «Красные» открыли по противнику огонь из пулемета. Завязался бой, в котором белочешский дозор сначала был повержен, но им на помощь пришел целый отряд. Красногвардейцы оказались в меньшинстве. Но пришедший своим на помощь отряд красноармейцев уничтожил орудейный расчет и пехоту.

Боевую зарисовку первоуральцам показали активисты военно-патриотических клубов города и области. После окончания реконструкции боя зрители фотографировались с участниками. У юных первоуральцев была возможность пострелять из исторического оружия холостыми патронами.

Кроме того, на набережной Нижнего пруда организовали культурно-спортивный марафон «Служу России». В ловкости и выносливости соревновались юношеские команды, состоящие из рабочей молодежи, а также студентов техникумов и колледжей. Ребята проходили полосу препятствий, которая состояла из 8 рубежей: бросали в цель гранаты, передвигались под колючей проволокой попластунски в касках и вытаскивали из плащ-палатки раненых товарищей. Участники в полной мере смогли ощутить себя в реалиях, приближенных к боевым.

Победителей, сумевших пройти все препятствия раньше остальных, наградили грамотами, медалями и кубками. После соревнований для участников была организована полевая кухня.

Культурно-спортивный марафон «Служу России» прошел в рамках фестиваля «Живи ярко!», его основная цель – популяризация темы патриотизма у молодежи, а также развитие физкультуры и спорта в городском округе.

Министр здравоохранения и глава Первоуральска открыли новый ФАП в поселке Слобода

Новое качество жизни скоро ощутят жители поселка Слобода городского округа Первоуральск. Здесь в минувшую субботу открылся фельдшерско-акушерский пункт, который теперь полностью соответствует современным требованиям. В честь открытия ФАПа Слободу посетил министр здравоохранения Свердловской области Андрей Цветков, совместно с депутатами и главой Первоуральска Валерием Хоревым.

– Хочу поздравить первоуральцев и жителей поселка со значимым событием – открытием нового фельдшерско-акушерского пункта, – отметил Андрей Цветков. – Недавно я был в Первоуральске на форуме медиков, где в рамках губернаторской программы «Пятилетка развития» обсуждалась программа для здравоохранения региона – «Пятилетка добрых дел». Так вот сегодня – это первое доброе дело, которое мы в копилку положили. Таких ФАПов сегодня открыто не один десяток в Свердловской области, и это очень важно, когда происходит приближение первичной медицинской помощи к людям, особенно в сельских удаленных территориях.

Поздравил жителей поселка Слобода и Валерий Хорев.

– Не так давно мы отмечали юбилей села, и мне показали прежний медпункт, – отметил Валерий Хорев. – Это почти столетнее обветшалое здание, которое по старинке отапливалось печкой, а воду здесь кипятили в чайнике и ни о каком качестве медицинских услуг здесь речи идти не могло. И вот наступил тот день, когда и в Слободе медицина стала доступной и качественной.

Глава Первоуральска напомнил, что президент РФ Владимир Путин поставил перед регионами задачу сохранить сеть социальных учреждений на селе и увеличить численность ФАПов.

Строительство важного социального объекта обошлось в 3 млн., 400 тыс. руб. плюс 1 млн. 400 тыс. руб. стоило его оснащение. Фельдшер с 30-летним стажем Римма Федорова теперь с удовольствием будет приходить на свое рабочее место, где светло, чисто, тепло, и оснащено современным оборудованием.

– Новый ФАП оснащен, согласно Приказу Министерства здравоохранения РФ. Я считаю, это самый оснащенный ФАП в Свердловской области, – отметил Николай Шайдуров, депутат фракции партии «Единая Россия» в Первоуральской городской Думе, главный врач городской больницы. – Здесь есть биохимический анализатор кардиомаркеров, который позволяет при остром коронарном синдроме определить, есть ли у человека инфаркт. Есть аппараты для определения уровня холестерина, уровня сахара в крови, имеется портативный аппарат искусственной вентиляции легких, два электрокардиографа, два ингалятора. Есть фармацевтические холодильники и оборудование для стерилизации инструментов и многое другое.

Открытие ФАПа особенно важно для почти 400 жителей Слободы и ее окрестностей. А также для депутатов и руководителей медучреждений, которые продвигали проект в министерство.

– Мне вдвойне приятно здесь находиться, – отмечает депутат Законодательного Собрания Свердловской области Алексей Дронов. – Я вспоминаю один из приемов граждан, который я проводил несколько лет назад в Новоуткинске, он был посвящен доступности медицины в селах. И тогда мы с Николаем Шайдуровым обратились в министерство здравоохранения Свердловской области с просьбой создать ФАП в Слободе. И тогда казалось, это будет долго, сложно и вообще невозможно. И вот за моей спиной реальный пример того, что решаться могут любые проблемы.

Работа по установке ФАПов в сельских территориях будет вестись и дальше. В ближайших планах – открытие такого фельдшерско-акушерского пункта в Нижнем Селе.

Глава города отдал дань уважения всем поколениям российских воинов

Сегодня во Дворце культуры «ПНТЗ» состоялась торжественная встреча, посвященная празднованию 100-летней годовщины со дня создания Красной Армии и военно-морского флота. Это мероприятие стало одним из важных в рамках фестиваля «Живи ярко!». Среди приглашенных – представители общественных объединений, ветеранских организаций и военно-патриотических клубов, они принимали поздравления с великой датой и специально для них был организован праздничный концерт.

Открыл мероприятие главный военком городского округа Первоуральска и Шалинского района Сергей Дарманов. Под его командованием в зал внесли Почетное знамя. Со сцены звучал гимн Российской Федерации. Сергей Дарманов поздравил всех мужчин с самым патриотическим праздником и вручил медаль «Участника военной операции в Сирии» за отличия, проявленные при проведении операции в Сирийской Арабской Республике Алексею Васильевичу Богданову.

Признательность защитникам страны выразил глава городского округа Первоуральск Валерий Хорев. Начал он со слов президента Владимира Путина: «Мы все в долгу перед Родиной, но у каждого своя ответственность перед ней». В любые времена защита Отечества, была, есть и будет священным долгом каждого гражданина! Валерий Александрович отметил, что сегодняшний праздник – это еще и юбилей одной из основных патриотических сил нашей страны. В этом году мы отмечаем великую дату – 100-летие со дня образования Рабоче-Крестьянской Красной Армии. За это время армия прошла через Гражданскую, Советско-польскую, Великую Отечественную войну. Наша армия и по сей день выполняет многочисленные и героические миссии, как внутри страны, так и за ее пределами, подчеркнул глава города.

«Первоуральск хранит лучшие традиции российских военных. В нашем городе более десятка организаций успешно ведут работу по патриотическому воспитанию молодого поколения: кадетские классы, военные объединения и клубы. В настоящее время в городском округе проживает – 26 720 молодых граждан в возрасте от 14 до 30 лет. Каждый юноша должен ощущать себя защитником. Чувствовать ответственность и за своих близких, и за свою Родину. От их труда, выучки и настроения зависит боеспособность Вооруженных Сил, а значит – наше спокойствие. Поэтому я поздравляю с праздником и тех, кто только завтра встанет в солдатский строй! Благодарю всех защитников нашей Родины, кто с честью выполнил свой воинский долг! Спасибо всем, кто и сегодня стоит на страже, придавая уверенность в завтрашнем дне!» – сказал Валерий Хорев.

Самые теплые слова глава города адресовал семьям военнослужащих, их женам и матерям, ведь нет женщин более преданных и самоотверженных, чем они. Считается, что 23 февраля – это исключительно мужской праздник. Но в нашем городе с достоинством несут службу и женщины. Поэтому Валерий Александрович поздравил и их.

Лучших работников производства, военного комиссариата и общественников глава Первоуральска наградил Почетными грамотами и благодарственными письмами.

На торжественной встрече присутствовали ветераны боевых действий, для кого слова о войне и победе – не пустой звук. Чьим примером может гордиться страна и город. Слово предоставили подполковнику запаса Арсению Ивановичу Харченко, ветерану боевых действий в Афганистане и Чечне, который за заслуги перед Отечеством награжден орденом четвертой степени, медалью за отвагу и другими правительственными наградами.

Праздник завершила концертная программа, подготовленная детскими и взрослыми творческими коллективами Первоуральска

Крытому стадиону – быть!

Евгений Куйвашев провел выездное заседание правительства Свердловской области, посвященное развитию Первоуральска. В ходе своего визита в наш город Губернатор посетил стадион «Уральский трубник».

Основной темой заседания правительства стало подведение промежуточных итогов реализации программы комплексного развития Первоуральска и формирование перспективных планов. «Первоуральск за время реализации программы комплексного развития сделал серьезный шаг вперед, что не только видят жители муниципалитета, но и могут оценить все свердловчане», – в частности заявил Евгений Куйвашев.

В ходе рабочего визита в Первоуральск глава региона посетил ряд объектов, в том числе и стадион «Уральский трубник». В это время на малом поле спортсооружения проходил стартовый матч финала всероссийского турнира «Плетеный мяч» среди хоккеистов 2004 года рождения, а команда мастеров проводила тренировку на главной арене. Губернатору были представлены эскизы проекта крытого стадиона с искусственным льдом, о котором шла речь на заседании Правительства региона. Строительство объекта потребует серьезных финансовых вливаний, но и его значение велико. Во-первых, команда мастеров «Уральский трубник» получит возможность практически круглый год тренироваться в родном городе. Во-вторых, появление арены станет стимулом для развития зимних видов спорта не только в Первоуральске, но и во всей Свердловской области.

Представленный первоуральцами проект был одобрен губернатором региона.

Затем директор ХК «Уральский трубник» Эрим Хафизов подарил губернатору клубный игровой свитер с номером «96» и фамилией «Куйвашев», шарф болельщика команды, клюшку и мяч. «Крытый стадион с искусственным льдом позволит зажечь в Первоуральске новые звездочки, которые смогут продолжить традиции мастеров предыдущих поколений – Александра Сивкова, Рината Шамсутова, Максима Чермных, Павла Булатова,

Алмаза Миргазова, становившихся в составе сборной страны победителями чемпионатов мира по хоккею с мячом!», – сказал руководитель клуба.

«По итогам 2014-2017 годов для развития спорта в городском округе были реконструированы ледовый дворец, футбольное поле, 3 школьных стадиона. Построена лыжная база «Бодрость». В 2018 году будет введен в эксплуатацию ФОК в поселке Билимбай. Развитие физической культуры и спорта является важным приоритетным направлением. На сегодняшний день в городе ведут работу 42 секции и 2 ДЮСШ, в которых регулярно занимаются 42600 человек. На спортивных площадках города проводятся Российские и областные чемпионаты. На данный момент эти объекты загружены на 130% (в течение последних 5 лет загруженность спортивных объектов выросла на 40 %). Наша профессиональная хоккейная команда с мячом «Уральский трубник» на протяжении многих десятилетий является гордостью города. И мы хотим и дальше развивать наши хоккейные традиции. Ледовая арена для хоккея с мячом станет уникальным для всего УрФО проектом, способным принимать не только региональные, но и всероссийские соревнования. Проект обеспечить нашу хоккейную команду тренировочной базой до 10 месяцев в году и повысить среднегодовую посещаемость матчей Трубника до 3000 человек. В рамках проекта будет открыта ДЮСШ по направлениям фигурного катания, шорт-трека, что даст новый толчок стимулированию спорта и позволит раскрыть свой спортивный потенциал молодым жителям города», – отметил глава городского округа Первоуральск Валерий Хорев.

Шесть больниц Западного управленческого округа станут частью проекта «Бережливая поликлиника» в 2018 году

Еще шесть медицинских учреждений Западного управленческого округа в 2018 году перейдут на формат работы «Бережливая поликлиника». Всего же в Свердловской области к исползованию «бережливых» технологий в текущем году приступят 20 больниц, заявил Евгений Куйвашев 21 февраля, выступая на форуме медицинских работников «Пятилетка развития – пятилетка добрых дел» в Первоуральске.

«При формировании пятилетки добрых дел мы ориентировались на предложения медицинского сообщества, в том числе, специалистов Западного управленческого округа. Это позволило нам создать понятный и конкретный «портфель» проектов с четкими целями и сроками их реализации. Доступность первичной медицинской помощи, ранняя диагностика и профилактика заболеваний, развитие службы «скорой помощи», подготовка кадров и комфортные условия для работы медиков – это наши приоритеты на ближайшую пятилетку», – заявил Евгений Куйвашев.

Губернатор отметил, что в предыдущие несколько лет областным властям вместе с медицинским сообществом удалось сформировать хороший стартовый задел для новых достижений, добиться существенных успехов в реализации программ народосбережения. В числе несомненных приоритетов на будущее – решение кадрового вопроса, организация качественной первичной медицинской помощи, развитие высокотехнологичной медицины, а также поддержка службы скорой помощи, обновление ее автопарка, улучшение оснащенности бригад.

Евгений Куйвашев отметил, что сотрудники службы скорой помощи – это «люди с золотыми руками, которые творят настоящие чудеса». Пользуясь случаем, он наградил почетными грамотами губернатора нескольких работников «скорой». Среди них – первоуральская бригада «скорой» в составе Натальи Федуловой, Варвары Шавровой и Владислава Рошупкина, которые в прошлом году смогли запустить остановившееся сердце работника одного из предприятий города.

Губернатор, выступая перед медицинской общественностью, также отметил, что Свердловская область вошла в число субъектов России, где реализуется федеральный пилотный проект «Бережливая поликлиника». Он призван выстроить работу поликлиник таким образом, чтобы создать максимально комфортные условия как для пациентов, так и для медперсонала. Уже несколько медицинских учреждений Свердловской области работают в этом формате, в их числе – детская поликлиника №1 города Первоуральска, где с рабочим визитом побывал губернатор Евгений Куйвашев.

Детская больница в Первоуральске – это межмуниципальный центр, где лечение получают около 34,5 тысячи жителей города и всех территорий Западного управленческого округа. Медицинское учреждение стало участником проекта «Бережливая поликлиника» в 2017 году. В регистратуре больницы теперь нет картотеки, вся документация хранится в отдельном помещении, карточки в кабинет врача доставляет медицинский работник согласно записи пациентов на прием. Такой подход позволяет сэкономить время и пациентов, и медицинских работников. Кроме того, из регистратуры были убраны телефоны, а вся связь теперь осуществляется из call-центра, что позволяет регистраторам уделять все свое время посетителям. Кроме того, в больнице разделены потоки пациентов, выделен кабинет доврачебного приема, где выписываются справки и ведется профилактическая работа. В холле учреждения появились инфоматы для записи на прием к врачу, установлена бегущая строка и организована электронная очередь на сдачу крови. Евгений Куйвашев высоко оценил опыт Первоуральской детской больницы, который предстоит распространить еще на два десятка медучреждений Свердловской области только в этом году.

Отметим, детская поликлиника стала не единственным объектом в маршруте рабочей поездки губернатора. Глава региона также посетил площадку стадиона «Уральский трубник», где ему были представлены планы по строительству многофункциональной крытой ледовой арены. Евгений Куйвашев поручил местным властям приступить к подготовке проекта.