

Вечерний Первоуральск

№ 93 (19095)

ВТОРНИК, 28 НОЯБРЯ 2017 ГОДА

ГАЗЕТА ВЫХОДИТ С 19 ИЮНЯ 1931 ГОДА

Уважаемые читатели! Продолжается подписка на газету "Вечерний Первоуральск"

(на 1 полугодие 2018 года)

- подписка с доставкой (почтовая)
- подписка коллективная

- 370 рублей,
- 240 рублей,

- подписка без доставки (получать в редакции)
- 168 рублей



АДМИНИСТРАЦИЯ ГОРОДСКОГО ОКРУГА ПЕРВОУРАЛЬСК ПОСТАНОВЛЕНИЕ

24.11.2017

№

2381

г. Первоуральск

О разработке проекта планировки и межевания территории:
«Реконструкция железнодорожных путей, расположенных в северо-восточной части поселка Вересовка города Первоуральск Свердловской области»

В соответствии с Градостроительным кодексом Российской Федерации от 29 декабря 2004 года № 190-ФЗ (в действующей редакции), Генеральным планом городского округа Первоуральск за исключением города Первоуральск Свердловской области, утвержденный решением Первоуральской городской Думы от 29 марта 2012 года №482 применительно к территории поселка Вересовка утвержденным решением Первоуральской городской Думы от 26 марта 2015 года № 281, Правилами землепользования и застройки территории городского округа Первоуральск Свердловской области, утвержденными решением Первоуральской городской Думы от 26 августа 2010 года № 241 (в действующей редакции), с заявлением Общества с ограниченной ответственностью «Коноваловский рудник» от 27 октября 2017 года, статьей 28 Устава городского округа Первоуральск, Администрация городского округа Первоуральск

ПОСТАНОВЛЯЕТ:

1. Разрешить Обществу с ограниченной ответственностью «Коноваловский рудник» разработку проекта планировки и межевания территории: «Реконструкция железнодорожных путей, расположенных в северо-восточной части поселка Вересовка города Первоуральск Свердловской области» (далее – проект).
2. Управлению архитектуры и градостроительства Администрации городского округа Первоуральск подготовить техническое задание на разработку проекта.

Глава городского округа Первоуральск

В.А. Хорев

ПРОТОКОЛ

публичных слушаний по вопросу «О назначении публичных слушаний по внесению изменений в проект планировки и межевания «красных линий» города Первоуральск, от улицы Береговой до насосно-фильтровальной станции, утвержденный постановлением Администрации городского округа Первоуральск от 13 сентября 2017 года № 1804»

16.11.2017 г. 17.00 часов
зал заседания Администрации
городского округа Первоуральск каб. 335

г. Первоуральск

Гартман К.В.: сообщил, что на публичных слушаниях присутствуют представители исполнительных органов местного самоуправления городского округа Первоуральск, представители Первоуральской городской Думы. Решения на публичных слушаниях принимаются путем открытого голосования простым большинством голосов от числа зарегистрированных.

На публичных слушаниях зарегистрировано 10 человек (список прилагается).
Гартман К.В.: Кто «за» то, чтобы открыть публичные слушания, прошу голосовать.
Голосование: «за» - 10, «против» - 0, «воздержались» - 0.
Решили: публичные слушания считать открытыми.

Гартман К.В.: замечания и предложения по внесению изменений в проект планировки и межевания «красных линий» города Первоуральск, от улицы Береговой до насосно-фильтровальной станции, утвержденный постановлением Администрации городского округа Первоуральск от 13 сентября 2017 года № 1804 должны были быть направлены в Управление архитектуры и градостроительства Администрации городского округа Первоуральск до 15 ноября 2017 года понедельник, среда с 9.00 до 13.00 часов, вторник, четверг с 13.00 до 17.00. До 15 ноября 2017 года в Управление архитектуры и градостроительства Администрации городского округа Первоуральск от ресурс снабжающих организаций поступили предложения в части прохождения инженерных сетей.

Все участники слушаний имеют право задавать вопросы, участвовать в прениях, высказывать свою позицию по представленному проекту. Председательствующим публичных слушаний – Гартман Константин Владимирович, начальник Управления архитектуры и градостроительства Администрации городского округа Первоуральск.

Секретарь – Воробьев Артем Валентинович, ведущий специалист Управления архитектуры и градостроительства Администрации городского округа Первоуральск.

Кто «за» то, чтобы утвердить предложенные кандидатуры?
Голосование: «за» - 8, «против» - 0, «воздержались» - 2.

В повестке заседания публичных слушаний: рассмотрение вопроса «О назначении публичных слушаний по внесению изменений в проект планировки и межевания «красных линий» города Первоуральск, от улицы Береговой до насосно-фильтровальной станции, утвержденный постановлением Администрации городского округа Первоуральск от 13 сентября 2017 года № 1804.

Кто «за» то, чтобы утвердить предложенную повестку публичных слушаний?
Голосование: «за» - 10, «против» - 0, «воздержались» - 0.

Решили: Утвердить предложенную повестку публичных слушаний

Гартман К.В.: предложил регламент:
• выступление докладчика – 15 мин.;
• выступление одного участника, вопросы – 1 мин. и ответы на них – 2 мин.;
• уточнения, рекомендации и предложения – 5 мин.;
• подведение итогов;
• заключительное выступление председательствующего – 3-5 мин.

Кто «за» то, чтобы утвердить предложенный регламент прошу голосовать.
Голосование: «за» - 10, «против» - 0, «воздержались» - 0.

Решили: Утвердить предложенный регламент.

Гартман К.В.: Прежде чем приступить к заслушиванию доклада напоминаю, что в соответствии со статьей 28 Федерального закона 131-ФЗ и Устава городского округа 31 октября 2017 года в газете «Вечерний Первоуральск» было опубликовано постановление Главы городского округа Первоуральск от 27 октября 2017 года № 66 «О назначении публичных слушаний по внесению изменений в проект планировки и межевания «красных линий» города Первоуральск, от улицы Береговой до насосно-фильтровальной станции, утвержденный постановлением Администрации городского округа Первоуральск от 13 сентября 2017 года № 1804». В указанном постановлении была указана дата, время и место проведения публичных слушаний. Кроме того, указанный документ был размещен на официальном сайте городского округа Первоуральск, о чем также были извещены жители городского округа Первоуральск.

Гартман К.В.: В текстовой части проекта внесения изменений в проект планировки и межевания «красных линий» города Первоуральск, от улицы Береговой до насосно-фильтровальной станции, утвержденный постановлением Администрации городского округа Первоуральск от 13 сентября 2017 года № 1804

1) раздел 4 «Улично-дорожная сеть и транспортное обслуживание» изложить в новой редакции:

4.1 Существующее положение.

В соответствии с положениями генерального плана и СП 42.133.30.2011 дороги и улицы в границах проекта планировки дифференцированы на следующие категории:

- магистральная улица регионального значения - улица Вайнера
- улица местного значения – улицы Вайнера (частный сектор)
- проезды на прилегающие территории

4.2. Проектное решение.

Внутри проектируемой территории предусматривается:

- продление существующей улицы Вайнера до насосно-фильтровальной станции (улица 1);
- проектируемая улица для прохождения инженерной и транспортной инфраструктуры (улица 2);
- размещение основного и второстепенных проездов к объектам социального значения и прилегающей территории.

Проектом приняты следующие параметры дорог и улиц:

Улица Вайнера:
- ширина проезжей части – 6 м;
- ширина полосы движения – 3 м;
- количество полос движения – 2 шт.;
- ширина пешеходной части – 3 м;
- покрытие – асфальтобетонное.

3

Разрез 1-1




Улица Вайнера

Разрез 2-2



Улица Вайнера

Разрез 3-3

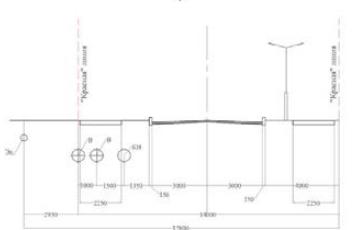


Улица №1

Разрез 4-4




4



Улица №2

Основной проезд:
- ширина проезжей части – 6 м;
- ширина полосы движения – 3 м;
- количество полос движения – 2 шт.;
- ширина пешеходной части – 3 м;
- покрытие – асфальтобетонное.

Разрез 5-5



Основной проезд

Проезды № 1, 2
- ширина проезжей части – 3 м;
- ширина полосы движения – 1 шт.;
- покрытие – асфальтобетонное.

Улично-дорожная сеть осуществляет связь между жилыми районами, общественными центрами, выход на магистральные улицы, подъезды транспортных средств к жилой застройке, общеобразовательному учреждению, предприятиям и другим объектам городской застройки.

5

Улицы Вайнера несет основную нагрузку по обеспечению обслуживания общественным транспортом населения, ссылаясь ближайшие жилые районы с проектируемой территорией.

Проектом предложено размещение остановки общественного транспорта в 60 метрах южнее от перекрестка улицы Вайнера с проездом и грунтовой дорогой. Вблизи остановочного пункта организованы пешеходные переходы: по улице Вайнера.

Площадки для временного хранения личного автомобильного транспорта расположены вдоль улицы Вайнера и основного проезда около здания школы.

4.3 Проектируемые «красные линии»

В пределах границы проектирования назначаются красные линии:

Ведомость координат поворотных точек красных линий.

№ п/п	X	Y
1	399525.88	1494898.3
2	399529.72	1494863.31
3	399557.29	1494869.61
4	399608.44	1494876.64
5	399726.18	1494907.2
6	399744.95	1494931.51
7	399756.74	1494899.95
8	399760.2	1494774.01
9	399774.73	1494756.22
10	399835.5	1494755.97
11	399862.1572	1494712.352
12	399859.95	1494686.29
13	399817.48	1494741.26
14	399778.08	1494741.23
15	399670.03	1494619.78
16	399658.09	1494627.4
17	399759.91	1494741.94
18	399742.78	1494762.15
19	399739.52	1494766.94
20	399737.37	1494772.33
21	399737.37	1494885.53
22	399732.41	1494891.08
23	399614.8	1494860.24
24	399559.16	1494852.98

2) раздел 5 «Инженерно-техническое обеспечение» изложить в новой редакции:

5.1 Электроснабжение.

В границах проекта планировки проходят две воздушные линии электропередач по территории участка, предусмотренного для отведения под строительство общеобразовательной школы.

6

Основной задачей проекта относительно электроснабжения являлось подключение общеобразовательной школы к существующим сетям и вынос участков электросетей с территории общеобразовательной школы.

Согласно СНиП 2.07.01-89* и данным предоставленных Акционерного общества «Облкоммуэнергосбыт» (технические условия № 2244-17-31-ТУ) трасса сетей электроснабжения была проложена вдоль улиц Вайнера и основного проезда.

Точка присоединения проектируемой общеобразовательной школы РУ-0.4 кВ ЗКПТ-630/6,0 кВ (12 с) на границе земельного участка.

Основной источник питания ПС-18 «ИТЗ» 6 кВ 1 СЩ, ЛЭП -6 кВ, РП-10, ф. «Питьевые-1», проектируемая ЛЭП 6-кВ, проектируемая ЗКПТ-630/6,0 кВ (1 с).

Резервный источник питания ПС-18 «ИТЗ» 6 кВ 2 СЩ, ЛЭП -6 кВ, РП-10, ф. «Питьевые-2», проектируемая ЛЭП 6-кВ, проектируемая ЗКПТ-630/6,0 кВ (2 с).

Проектом было принято решение о размещении двух электрокабелей 0,4 кВ и 10 кВ.

Потребителям электроэнергии в границах проекта планировки является средняя общеобразовательная школа на 1275 мест, по адресу: Свердловская область, город Первоуральск, улицы Вайнера, 89А.

Проектом предусмотрено:

Размещение двух электрокабелей 0,4 кВ и 10 кВ.

Перенос существующих ВЛ с территории школы.

Ведомость координат поворотных точек сетей электроснабжения.

№ п/п	X	Y
1	400567.3049	1495187.902
2	400495.7351	1495171.735
3	400487.6426	1495111.395
4	400181.8155	1495032.386
5	400145.108	1495016.372
6	400134.5923	1495029.813
7	400107.8439	1495014.335
8	400115.6926	1495003.539
9	400089.5249	1495039.681
10	399754.9572	1494900.117
11	399734.7199	1494891.761
12	399730.2463	1494894.948
13	399718.6527	1494891.673
14	399708.7777	1494914.8884
15	399754.9572	1494793.551
16	399730.5889	1494777.928
17	400571.1011	1495201.646
18	400509.0143	1495180.326
19	400497.4489	1495101.751
20	400188.5795	1495014.253
21	400169.5171	1495004.837
22	400135.3853	1494991.324
23	400130.9454	1494997.638
24	400123.6813	1494992.395
25	400137.8951	1494972.703
26	400046.9859	1494893.993
27	400016.4135	1494929.165
28	399976.3852	1494908.428
29	399940.0215	1494893.924
30	399667.1728	1494898.8818

7

№ п/п	X	Y
31	399597.3855	1494877.3175
32	399583.2444	1494878.3347
33	399560.5353	1494872.6940
34	399531.7466	1494869.9808
35	399528.0484	1494899.1949
36	399528.5200	1494927.7950

Нормативы взаиморасположения электрических сетей по горизонтали в свету до:

- водопровода: 0,5м;
- ливневой и хозяйственно-бытовой канализации: 0,5м;
- газопровода: 1м;
- силового кабеля: 0,1-0,5 м;
- тепловых сетей: 2м;
- фундаментов зданий: 0,6м;
- бортового камня: 1,5м;

5.2 Водоснабжение.

Верхне-Шайтанское водохранилище – один из источников хозяйственно-питьевого водоснабжения города.

Из Верхне - Шайтанского водохранилища вода насосной станцией 1 подъема, расположенной в районе плотины, подается на водоочистную станцию. На площадке водоочистной станции располагается резервуар чистой воды.

В границах проекта планировки проходит магистральный водовод, состоящий из труб диаметром 2х250, 350 и 500 мм, которые проходят по территории участка, предусмотренного для строительства общеобразовательной школы.

Согласно СНиП 2.07.01-89* размещение магистрального водовода запрещено на территории общеобразовательных учреждений. Исходя из этого принято решение о переносе сетей водоснабжения с территории проектируемой школы.

Водоснабжение будет осуществляться от кольцевого водопровода по улице Вайнера (район домов № 47А-47Б) через вновь проектируемый участок водопровода.

Точкой подключения средней общеобразовательной школы на 1275 мест, к централизованной системе водоснабжения, согласно техническим условиям Первоуральского производственного муниципального унитарного предприятия «Водоканал», проектируемый колодец у границы земельного участка под застройку школы на вновь проектируемом участке водопровода от улицы Вайнера.

Проектом предложена перекладка участка магистрального водовода Ду-500мм, Ду-350мм, за пределы территории общеобразовательного учреждения и исключение участков 2хДу-250 мм

Перекладка участка Ду-350мм выполнена от точки ВК-1 до точки ВК-2. Перекладка участка Ду-500мм выполнена от точки ВК-3 до точки ВК-4. Исключение участка 2хДу-250 выполнено от точки ВК-5 до точки ВК-6.

В точках ВК-1, ВК-3, ВК-4, ВК-6, предусмотрены колодцы. Материал трубопровода принят ПЭ-100.

Трасса водовода прокладывалась с учетом СНиП 2.07.01-89*, СНиП 2.04.02-84*, СанПиН 2.1.4.1110-02.

Ведомость координат поворотных точек сетей водоснабжения.

№ п/п	X	Y
1	400826.607	1495133.454

8

№ п/п	X	Y
2	400601.1578	1495134.8051
3	400248.4165	1495021.237
4	400140.2726	1494986.627
5	400086.1921	1495063.033
6	399763.636	1494927.274
7	399744.4231	1494925.455
8	399735.0019	1494924.46
9	399744.3693	1494825.921
10	399693.4861	1494723.1009
11	399535.1243	1494705.3817
12	400826.7499	1495152.164
13	400593.3814	1495156.571
14	400252.0337	1495043.816
15	400149.3809	1495019.034
16	400139.4131	1495014.762
17	400136.5882	1495010.638
18	400826.607	1495144.871
19	400538.5581	1495148.235
20	400249.2918	1495053.178
21	400145.1214	1495027.913
22	400135.8352	1495019.427
23	400123.6542	1495015.544
24	400087.1007	1495066.256
25	399761.8624	1494932.373
26	399746.1463	1494934.781
27	399734.7032	1494929.361

взаиморасположения сетей водоснабжения по горизонтали в свету до:

- водопровода: 0,7 -1,5 м;
- канализации бытовой диаметром: до 200 мм - 1,5 м*, более 200 мм - 3м*;
- ливневой канализации: 1,5м;
- газопровода среднего и низкого давления: 1м;
- тепловых сетей: 1,5м;
- силовых кабелей: 0,5;
- до фундаментов зданий: 5м;
- бортового камня: 2м;
- до оси ствола дерева: 2м

5.3 Водоотведение.

Проектом предлагается хозяйственно-бытовые стоки отводить системой самотечно-напорных коллекторов в существующие коллекторы и по этим коллекторам подавать стоки на очистные сооружения хозяйственно-бытовой канализации.

Внутри проектируемой территории проходит существующий напорный канализационный коллектор ФОК Гагаринский.

Водоотведение школы будет осуществляться в действующий канализационный коллектор по улице Вайнера (район домов № 47А-47Б) через вновь проектируемый участок сети.

9

Согласно, технических условий ППМУП «Водоканал» было принято решение о прокладке новой трассы канализационного коллектора вдоль проектируемой улицы Вайнера от проектируемой КНС, расположенной вблизи насосно-фильтровальной станции до колодца по улице Вайнера. Точка подключения здания школы к централизованной системе водоотведения – существующий колодец магистрального канализационного коллектора Ду-700 мм, улицы Вайнера, напротив домов 47А- 47Б. Точка присоединения в районе школы – проектируемый колодец у границы земельного участка на вновь проектируемом участке канализационного коллектора от улицы Вайнера (в районе домов № 47А-47Б).

Материал труб принят - полиэтилен.

Ведомость координат поворотных точек системы водоотведения.

№ п/п	X	Y
1	400849.6352	1495056.484
2	400789.8217	1495105.589
3	400538.5843	1495112.6086
4	400508.1004	1495104.8262
5	400434.1844	1495142.7689
6	400345.1927	1495133.4395
7	400294.6858	1495123.9865
8	399754.7275	1494912.6305
9	399750.0117	1494906.5218
10	399749.9572	1494774.8162
11	399770.6376	1494750.3243
12	399697.1993	1494667.2857

СНиПом регламентируется взаиморасположение хозяйственно-бытовой канализации в свету до:

- водопровода из чугунных труб диаметром: - до 200 мм - 1,5 м, - более 200 мм – 3 м;
- водопровода из пластмассовых труб - 1,5 м;
- канализации бытовой – 0,4 м;
- канализации ливневой – 0,4 м;
- газопровода низкого давления – 1 м;
- газопровода среднего давления – 1,5 м;
- силового кабеля всех напряжений –0,5 м;
- кабелей связи - 0,5 м;
- тепловых сетей при: - прокладке в каналах – 1 м, - бесканальной -1 м;

- до стенок траншей или подошв откосов при диаметре до 500 мм: - 0,25 м (стальные трубы);

- 0,5 м (железобетонных и керамических);

- фундаментов зданий – 3 м;

- бортового - 1,5 м;

10

5.4 Теплоснабжение.

Основным источником теплоснабжения города является Первоуральская ТЭЦ производительностью 967 Гкал/ч.

От ТЭЦ тепло подается в город по магистральным тепловым сетям.

Согласно техническим условиям ООО «СТК» предусматривается 2-х трубная, закрытая, зависимая система теплоснабжения.

Подвод тепловых сетей к зданию и запроектировано по системе через центральные тепловые пункты.

Согласно СНиП 2.04.07-86* проектом предусмотрена прокладка тепловых сетей в одном с трубопроводами напорной канализации.

Точка подключения к централизованной системе теплоснабжения – теплофикационная камера ТК- 153. Точка присоединения на территории земельного участка школы проектируемая теплофикационная камера ТК-нов.

Ведомость координат поворотных точек тепловых сетей.

№ п/п	X	Y
1	399775.3693	1494906.644
2	399773.2932	1494912.352
3	399757.0508	1494905.652
4	399744.4106	1494915.4102
5	399735.9307	1494905.2189
6	399672.6444	1494889.1648
7	399671.6972	1494893.0398
8	399664.5737	1494891.3429
9	399665.5311	1494887.3592
10	399610.8799	1494873.5014
11	399584.5202	1494869.7633
12	399584.0428	1494873.7270
13	399576.7558	1494872.7911
14	399577.2419	1494868.8208
15	399558.3872	1494866.3240
16	399529.3012	1494859.5560
17	399484.0681	1494848.9740
18	399445.8578	1494843.1110
19	399445.3077	1494846.8730
20	399438.1086	1494845.9578
21	399438.6773	1494842.0420
22	399339.2664	1494831.1597
23	399335.4289	1494799.0035
24	399319.0717	1494799.3609
25	399316.7443	1494772.0658
26	399303.5341	1494719.9726
27	399303.7098	1494675.5905

Нормативы проектирования в поперечном профиле.

Нормативы взаиморасположение тепловых сетей по горизонтали в свету до (стенки канала):

- водопровода: 1,5м;
- канализация хозяйственно-бытовая (при прокладке в каналах):1м;

11

- ливневая канализация:1м;
- газопровод: - среднего давления: 1м; - низкого давления: 2м;
- силовые кабели: 2м;
- фундамента здания: 2м;
- бортового камня: 1,5м;

5.5 Газоснабжение.

Газоснабжение города осуществляется природным газом северных районов Тюменской области, транспортируемым по системе магистральных газопроводов Бухара - Урал.

Существующим источником газоснабжения является газопровод высокого давления II категории (Р=0,6 Мпа) Д.530 мм.

Схемой предусматривается прокладка газопровода низкого давления по улицам Вайнера, улице Белинского от ГРП-2.

Ведомость координат поворотных точек сетей газоснабжения.

№ п/п	X	Y
1	399798.7533	1494923.3238
2	399713.5723	1494888.8288
3	399621.6669	1494864.2504
4	399567.9845	1494855.9815
5	399564.6384	1494850.0688
6	399541.9288	1494845.1530
7	399534.4969	1494849.0690
8	399516.6765	1494845.4423
9	399511.3592	1494897.6532
10	399515.6386	1495076.4452
11	399515.4805	1495206.0183
12	399513.7546	1495211.2879
13	399513.5761	1495229.2393
14	399515.4485	1495232.2541
15	399515.4009	1495275.1800
16	399516.4289	1495275.8057
17	399516.7192	1495287.2734
18	399515.3769	1495290.9670
19	399514.8406	1495295.3856
20	399484.0178	1495382.5785
21	399436.4734	1495501.9764
22	399348.4934	1495609.6570
23	399344.7525	1495620.5681
24	399340.2716	1495626.1980
25	399398.7913	1495657.5656
26	399437.9725	1495664.7423
27	399469.5180	1495688.1788

12

28	399481.8183	1495699.7627
29	399568.5835	1495723.4479
30	399581.2079	1495726.3558
31	399606.2945	1495724.5185
32	399624.9849	1495732.5268
33	399779.1813	1495819.3886
34	399799.7377	1495833.2068
35	399995.1348	1495944.8273
36	400026.6095	1495959.3942
37	400047.7446	1495965.8241
38	400259.9234	1496046.4451
39	400273.0870	1496048.5632
40	400292.5683	1496060.2995
41	400299.6398	1496079.7392
42	400302.3421	1496095.5988
43	400302.3421	1496098.3804
44	400297.7203	1496125.7016
45	400286.9661	1496149.0081

№ п/п	Кадастровый номер земельного участка	Местоположение	Категория земель	Разрешенное использование	Площадь, кв. м	Обременения	Координаты		
							№ п/п	x	y
1	66:58:0107001:37:3V1(1)	г. Первоуральск	Земли населенных пунктов	Коммунальное обслуживание	330,49	-	1	400504.8529	1495130.4833
							2	400090.02	1495055.24
							3	400270.93	1495119.35
							4	400293.68	1495126.75
2	66:58:0107001:37:3V1(2)	г. Первоуральск	Земли населенных пунктов	Коммунальное обслуживание	4896,38	-	№ п/п	x	y
							1	400099.88	1495053.58
							2	400126.67	1495016.34
							3	400250.71	1495046.53
							4	400472.43	1495119.76
							5	400479.88	1495115.96
							6	400252.33	1495040.8
							7	400127.86	1495010.5
							8	400143.77	1494988.5
							9	400340.27	1495059.87
							10	400486.07	1495112.8
							11	400493.29	1495109.08
							12	400318.14	1495045.47
							13	400143	1494981.85
							14	400092.98	1495051.15
3	66:58:0107001:37:3V1(3)	г. Первоуральск	Земли населенных пунктов	Коммунальное обслуживание	3602,4	-	№ п/п	x	y
							1	400093.3	1495062.76
							2	400088.05	1495070.07
							3	399974.37	1495022.2
							4	399769.89	1494936.69
							5	399746.11	1494936.11
							6	399713.17	1494919.77

№ п/п	Кадастровый номер земельного участка	Местоположение	Категория земель	Разрешенное использование	Площадь, кв. м	Обременения	Координаты		
							№ п/п	x	y
							8	399759.79	1494788.96
							9	399756.74	1494899.95
							10	400089.12	1495038.48
11	66:58:0107001:37:3V4	г. Первоуральск	Земли населенных пунктов	Общественное использование объектов капитального строительства (образование и просвещение)	43 079,0	-	№ п/п	x	y
							1	399760.2000	1494774.0100
							2	399774.7300	1494756.2200
							3	399835.5000	1494755.9700
							4	399866.5096	1494777.9697
							5	399865.3134	1494860.9448
							6	399967.5700	1494897.4600
							7	399975.6800	1494905.9300
							8	400015.1200	1494926.8300
							9	400051.7750	1494880.3970
							10	400146.6410	1494959.8510
							11	400089.1100	1495038.4700
							12	399756.7400	1494899.9500
12	66:58:0107001:37:3V5(1)	г. Первоуральск	Земли населенных пунктов	Территория общего пользования	353,12	-	№ п/п	x	y
							1	400014.08	1494866.83
							2	400021.11	1494853.58
							3	400037.6	1494862.38
							4	400032.88	1494870.92
							5	400048.75	1494884.25
							6	400046.3186	1494887.304
							7	400032.5796	1494875.861
							8	400031.9087	1494876.765

№ п/п	Кадастровый номер земельного участка	Местоположение	Категория земель	Разрешенное использование	Площадь, кв. м	Обременения	Координаты		
							№ п/п	x	y
							7	399713.38	1494905.55
							8	399716.69	1494906.67
							9	399741.35	1494919.66
							10	399741.37	1494907.84
							11	399747.35	1494915.37
							12	399747.35	1494923.56
							13	399760.46	1494924.81
							14	400093.3	1495062.74
4	66:58:0107001:37:3V1(4)	г. Первоуральск	Земли населенных пунктов	Коммунальное обслуживание	1510,5	-	№ п/п	x	y
							1	399742.37	1494812.35
							2	399742.37	1494825.12
							3	399692.0776	1494727.7285
							4	399561.5289	1494711.0819
							5	399567.9961	1494705.4444
							6	399696.2348	1494721.7963
5	66:58:0107001:37:3V2(1)	г. Первоуральск	Земли населенных пунктов	Коммунальное обслуживание	2513,22	-	№ п/п	x	y
							1	400092.98	1495051.15
							2	400090.02	1495055.24
							3	400270.93	1495119.35
							4	400293.68	1495126.75
							5	400345.37	1495136.47
							6	400434.76	1495145.85
							7	400509.11	1495107.64
							8	400511.93	1495108.37
							9	400513.53	1495103.64

№ п/п	Кадастровый номер земельного участка	Местоположение	Категория земель	Разрешенное использование	Площадь, кв. м	Обременения	Координаты		
							№ п/п	x	y
13	66:58:0107001:37:3V5(2)	г. Первоуральск	Земли населенных пунктов	Территория общего пользования	697,43	-	№ п/п	x	y
							1	400143.21	1494963.54
							2	400151.31	1494970.34
							3	400143	1494981.85
							4	400090.02	1495055.24
							5	400084.3	1495052.84
							6	400139.21	1494976.85
							7	400135.53	1494974.19
14	66:58:0107001:37:3V5(3)	г. Первоуральск	Земли населенных пунктов	Территория общего пользования	806,30	Установление публичного сервитута на земельный участок с КН 66:58:0107001:278	№ п/п	x	y
							1	400051.7750	1494880.3970
							2	400146.6410	1494959.8510
							3	400139.9881	1494967.9825
							4	400044.0553	1494890.1934
15	66:58:0107001:37:3V6(1)	г. Первоуральск	Земли населенных пунктов	Территория общего пользования	2280,09	-	№ п/п	x	y
							1	399748.37	1494900.25
							2	399742.37	1494898.62
							3	399742.37	1494779.61
							4	399743.65	1494772.37
							5	399747.29	1494766.1
							6	399762.88	1494747.55
							7	399764.02	1494743.34
							8	399761.99	1494738.12
							9	399661.13	1494624.76
							10	399665.7	1494620.88

№ п/п	Кадастровый номер земельного участка	Местоположение	Категория земель	Разрешенное использование	Площадь, кв. м	Обременения	Координаты		
							№ п/п	x	y
							10	400507.1	1495102
							11	400433.62	1495139.69
							12	400389.6	1495135.08
							13	400345.57	1495130.46
							14	400294.38	1495120.79
							15	400248.87	1495105.99
							16	400099.88	1495053.58
6	66:58:0107001:37:3V2(2)	г. Первоуральск	Земли населенных пунктов	Коммунальное обслуживание	1151,85	-	№ п/п	x	y
							1	400087.39	1495048.56
							2	400084.3	1495052.84
							3	399883.03	1494968.9
							4	399885.11	1494963.93
7	66:58:0107001:37:3V2(3)	г. Первоуральск	Земли населенных пунктов	Коммунальное обслуживание	884,27	-	№ п/п	x	y
							1	399778.42	1494919.74
							2	399776.54	1494924.32
							3	399757.58	1494916.36
							4	399755.46	1494914.89
							5	399748.51	1494906.49
							6	399748.37	1494900.25
							7	399748.37	1494779.61
							8	399749.29	1494774.44
							9	399751.93	1494769.91
							10	399766.58	1494752.7
							11	399770.31	1494749.96
							12	399774.19	1494749.17

20


№ п/п	Кадастровый номер земельного участка	Местоположение	Категория земель	Разрешенное использование	Площадь, кв. м	Обременения	Координаты		
							№ п/п	x	y
							11	399773.48	1494741.73
							12	399778.05	1494743.17
							13	399820.6	1494743.24
							14	399819.82	1494749.23
							15	399774.19	1494749.17
							16	399770.31	1494749.96
							17	399766.58	1494752.7
							18	399751.93	1494769.91
							19	399749.29	1494774.44
							20	399748.37	1494779.61
16	66:58:0107001:37:3V6(2)	г. Первоуральск	Земли населенных пунктов	Территория общего пользования	53,13	-	№ п/п	x	y
							1	399741.37	1494915.97
							2	399753.86	1494906.23
							3	399713.48	1494901.12
							4	399713.57	1494897.14
							5	399734.8	1494902.75
							6	399737.37	1494903.78
							7	399739.56	1494905.47
							8	399741.35	1494907.81
							9	399741.35	1494915.97
17	66:58:0107001:37:3V7	г. Первоуральск	Земли населенных пунктов	Территория общего пользования	281,28	-	№ п/п	x	y
							1	399742.35	1494889.31
							2	399742.37	1494898.62
							3	399713.64	1494890.81
							4	399713.82	1494880.53

22

№ п/п	Кадастровый номер земельного участка	Местоположение	Категория земель	Разрешенное использование	Площадь, кв. м	Обременения	Координаты		
							26	399755.47	1494914.89
							27	399757.58	1494916.36
							28	399776.54	1494924.32
							29	399778.42	1494919.75
							30	399883.02	1494968.92
							31	399969.37	1495004.85
							32	400043.73	1495035.88
							33	400084.3	1495052.85
							34	400090.03	1495055.24
							35	400114.54	1495064.55
							36	400147.53	1495076.31
							37	400180.52	1495088.08
							38	400215.73	1495100.6
							39	400250.93	1495113.11
							40	400293.85	1495127.07
							41	400345.37	1495136.78
							42	400459.13	1495148.71
19	66:58:0107001:273:3V1	г. Первоуральск	Земли населенных пунктов	Территория общего пользования	15456,05		№ п/п	x	y
							1	399862.16	1494712.35
							2	400000.13	1494831.59
							3	400004.42	1494841.21
							4	399975.7	1494905.94
							5	399967.57	1494897.46
							6	399865.3	1494860.94
							7	399866.51	1494777.97

23

№ п/п	Кадастровый номер земельного участка	Местоположение	Категория земель	Разрешенное использование	Площадь, кв. м	Обременения	Координаты		
							8	399835.5	1494755.97
							9	399837.96	1494751.95
							10	399862.16	1494712.36



ГЛАВА ГОРОДСКОГО ОКРУГА ПЕРВОУРАЛЬСК

РАСПОРЯЖЕНИЕ

23.11.2017 № 388

г. Первоуральск

О внесении изменений в распоряжение
Главы городского округа Первоуральск
№ 367 от 02 ноября 2017 года «Об
утверждении графика приема граждан
Главой городского округа Первоуральск
на ноябрь 2017 года»

В целях совершенствования форм и методов работы с обращениями граждан, повышения качества защиты их конституционных прав и законных интересов, руководствуясь Федеральным законом от 02 мая 2006 года № 59-ФЗ «О порядке рассмотрения обращений граждан Российской Федерации», Уставом городского округа Первоуральск, а также в целях совершенствования порядка организации приема граждан

1. Внести изменения в график приема граждан Главой городского округа Первоуральск на ноябрь 2017 года, утвержденный распоряжением Главы городского округа Первоуральск № 367 от 02 ноября 2017 года, согласно приложению.

2. Опубликовать настоящее распоряжение в газете «Вечерний Первоуральск» и разместить на официальном сайте городского округа Первоуральск.

Глава городского округа Первоуральск В.А. Хорев

2

Приложение

УТВЕРЖДЕН
Распоряжением Главы
городского округа Первоуральск
от 23.11.2017 № 388

ГРАФИК
приема граждан Главой городского округа Первоуральск
на ноябрь 2017 года

Дата приема	Время приема	Место проведения
28.11.2017	15.00-17.00	Администрация городского округа Первоуральск (ул. Ватутина, 41, кабинет 111), по предварительной записи лично или по телефону № 64-93-75

Верно

Гартман К.В.: прошу присутствующих задавать вопросы.
Вольхин Э.Н.: Дорога улица 1, указанная в проекте, пойдет на месте старой дороги или предполагается перенос?
Гартман К.В.: Предполагается не значительный перенос.
Вольхин Э.Н.: Где предусмотрены тротуары?
Гартман К.В.: Проектом предусмотрено строительство дороги и моста, на месте пешеходного моста с улицы Вайнера. Тротуары предполагаются вдоль проезжей части.
Вольхин Э.Н.: Существующий лесной массив, остается в прежних границах?
Гартман К.В.: На рассматриваемой территории лесной массив в границах населенного пункта города Первоуральск. Два типа лесных насаждений городские (защитные) леса с западной части территории в границах проектирования территория не входит, с востока древесно-кустарниковая растительность, в настоящее время ведется работа по уточнению границ лесной растительности.

Других замечаний и предложений не поступало.

Гартман К.В.: Предлагаю перейти к голосованию, что на голосование ставится предложение об одобрении внесения изменений в проект планировки и межевания «красных линий» города Первоуральск, от улицы Береговой до насосно-фильтровальной станции, утвержденный постановлением Администрации городского округа Первоуральск от 13 сентября 2017 года № 1804 и направление его на утверждение?
Голосование: «за» - 10, «против» - 0, «воздержались» - 0.

РЕШИЛИ:

Одобрить внесения изменений в проект планировки и межевания «красных линий» города Первоуральск, от улицы Береговой до насосно-фильтровальной станции, утвержденный постановлением Администрации городского округа Первоуральск от 13 сентября 2017 года № 1804 и направление его на утверждение.


Председательствующий К.В. Гартман

Секретарь А.В. Воробьев

25

СПИСОК
присутствующих на публичных слушаниях «О назначении публичных слушаний по внесению изменений в проект планировки и межевания «красных линий» города Первоуральск, от улицы Береговой до насосно-фильтровальной станции, утвержденный постановлением Администрации городского округа Первоуральск от 13 сентября 2017 года № 1804», состоявшихся 16 ноября 2017 года, в ходе заседания Администрации городского округа Первоуральск

1.	Крючков Д.М.	Заместитель Главы Администрации городского округа Первоуральск по муниципальному управлению
2.	Гартман К.В.	Председатель, начальник Управления архитектуры и градостроительства Администрации городского округа Первоуральск
3.	Миронова В.А.	Главный специалист Управления архитектуры и градостроительства Администрации городского округа Первоуральск
4.	Воробьев А.В.	Ведущий специалист Управления архитектуры и градостроительства Администрации городского округа Первоуральск
5.	Харитонов В.А.	Специалист I категории Управления архитектуры и градостроительства Администрации городского округа Первоуральск
6.	Гагарина И.Ю.	Ведущий специалист Управления архитектуры и градостроительства Администрации городского округа Первоуральск
7.	Руденко К.А.	Ведущий специалист Управления архитектуры и градостроительства Администрации городского округа Первоуральск
8.	Вольхин Э.Н.	Заместитель председателя Первоуральской городской Думы
9.	Черных А.Б.	Директор ПМКУ «УКС»
10.	Абрамова Е.Д.	Специалист ПМКУ «УКС»



ГЛАВА ГОРОДСКОГО ОКРУГА ПЕРВОУРАЛЬСК

ПОСТАНОВЛЕНИЕ

23.11.2017 № 68

г. Первоуральск

Об утверждении результатов
публичных слушаний по актуализации
схемы теплоснабжения городского
округа Первоуральск

Рассмотрев материалы публичных слушаний от 09 ноября 2017 года по вопросу актуализации схемы теплоснабжения городского округа Первоуральск, в соответствии со статьями 17, 28 Устава городского округа Первоуральск, руководствуясь Положением о порядке организации и проведения публичных слушаний в городском округе Первоуральск, утвержденным решением Первоуральского городского Совета от 27 октября 2005 года № 130, Постановлением Правительства Российской Федерации от 22 февраля 2012 года № 154 «О требованиях к схемам теплоснабжения, порядку их разработки и утверждения», Глава городского округа Первоуральск

ПОСТАНОВЛЯЕТ:

1. Утвердить заключение по актуализации схемы теплоснабжения городского округа Первоуральск (приложение).

2. Одобрить представленный проект схемы теплоснабжения городского округа Первоуральск на период до 2035 года в актуализированной редакции на 2017 год с учетом предложений, полученных в ходе проведения публичных слушаний.

3. Настоящее постановление опубликовать в газете «Вечерний Первоуральск» и разместить на официальном сайте городского округа Первоуральск в информационно-телекоммуникационной сети «Интернет» по адресу: www.prvadm.ru.

4. Контроль за исполнением настоящего постановления возложить на Заместителя Главы Администрации городского округа Первоуральск по жилищно-коммунальному хозяйству Гузаирова А.С.

Глава городского округа Первоуральск В.А. Хорев

Приложение
УТВЕРЖДЕНО
постановлением Главы
городского округа Первоуральск
от 23.11.2017 № 68

Заключение

по результатам публичных слушаний по вопросу актуализации схемы
теплоснабжения городского округа Первоуральск.

Рассмотрев проект схемы теплоснабжения городского округа Первоуральск на период до 2035 года в актуализированной редакции на 2017 год, принимая во внимание результаты публичных слушаний от 09 ноября 2017 года по вышеуказанному проекту, подготовлены следующие ответы на замечания и предложения:

Гузайров А.С.: Вашему вниманию предлагается презентация актуализированной схемы теплоснабжения городского округа Первоуральск. Слово предоставляется представителю ООО «Джи Динамика», организации, осуществляющей разработку предлагаемой схемы теплоснабжения Думченко Анастасии Игоревне (до 15 мин.).

Думченко А.И.: В предлагаемой к обсуждению схеме теплоснабжения городского округа Первоуральск отражены следующие вопросы и информация:

Нормативно-правовые акты, определяющие требования к схемам теплоснабжения:

1. Федеральный закон № 190 от 09 июля 2010 года «О теплоснабжении».

2. Постановление Правительства Российской Федерации №154 от 22 февраля 2012 года «О требованиях к схемам теплоснабжения, порядку их разработки и утверждения» (с изменениями на 12 июля 2016 года).

3. Приказ № 565/667 от 29 декабря 2012 года «Об утверждении методических рекомендаций по разработке схем теплоснабжения».

Основные задачи, выполненные при актуализации Схемы теплоснабжения городского округа Первоуральск:

1. Корректировка существующих значений тепловых нагрузок в соответствии с фактическими данными за базовый 2016 год.

2. Корректировка значений перспективных приростов жилой и административной застройки в соответствии с фактическими темпами нового строительства.

3. Корректировка значений перспективных приростов тепловой энергии.

4. Корректировка разделов по строительству и реконструкции источников тепловой энергии и тепловых сетей.

2

5. Корректировка балансов тепловой мощности и топливных балансов.

Существующее положение в сфере теплоснабжения.

№ п/п	Наименование источника	Установленная мощность, Гкал/ч	Протяженность тепловых сетей, км	ЦТП, шт.	Насосные станции, кол-во шт.
1	Первоуральская ТЭЦ	590,000	329,118	49	6
2	Источники тепловой энергии ООО «СТК» (11 шт.)	40,172	80,125	0	0
3	Источники тепловой энергии ПМУП «ПО ЖКХ» (7 шт.)	26,238	40,726	1	0
4	Источники тепловой энергии ПМУП «ПЖКУ п. Динас» (3 шт.)	82,711	17,170	0	0
5	Источники тепловой энергии СДТВ филиал ЦДТВ ОАО «РЖД» (3 шт.)	1,830	2,356	0	0
6	Котельные предприятий (2 шт.)	90,000	27,590	0	0
Итого по городскому округу Первоуральск:		830,951	497,085	49	6

Существующие тепловые нагрузки (2016 год).

№ п/п	Наименование источника теплоснабжения	Отоплен. Гкал/ч	Вентиляция Гкал/ч	ГВС, Гкал/ч	Пар, Гкал/ч	Тепловая энергия в ГВ для ПНТЗ, Гкал/ч	Всего, Гкал/ч
г. Первоуральск							
1	Первоуральская ТЭЦ	222,773	3,957	45,044	64,950	140,500	477,224
2	Котельные (9 шт.)	35,195	0,000	12,89	0,000	0,000	48,085
ИТОГО:		257,968	3,957	57,934	64,950	140,500	525,309
Билимбаевское СТУ							
п. Билимбай							
3	Котельные (3 шт.)	7,013	0,000	0,897	0,000	0,000	7,910
с. Битимка							
5	Котельные (2 шт.)	1,811	0,000	0,096	0,000	0,000	1,907
п. Вересовка							

4

		п.Вересовка п.Хрустальная с.Новоалексеевское п.Крылосово п.Решеты					
3	Источники тепловой энергии МУП «ПО ЖКХ»						
3.1	Котельные (7 шт.)	г.Первоуральск с.Новоалексеевское п.Новоутицкий п.Билимбай п.Прогресс	26,23	0,57	12,095	1,345	12,22
4	Источники тепловой энергии ПМУП «ПЖКУ п. Динас»						
4.1	Котельные (2 шт.)	п. Динас п. Глинецфабрика	82,71	1,82	19,819	12,050	49,02
5	Источники тепловой энергии СДТВ филиал ЦДТВ ОАО «РЖД»						
5.1	Котельные (3 шт.)	с. Коуровка п. Кузино	1,830	0,03	1,101	0,131	0,561
6	Промышленные источники тепловой энергии						
6.1	Котельные (3 шт.)	п. Динас г.Первоуральск	90,00	н/д	26,914	13,500	50,23
ИТОГО:			742,6	13,3	555,690	63,248	137,2

Основные проблемы в системе теплоснабжения.

Проблемы организации качественного теплоснабжения:

• Высокий процент износа тепловых сетей, устаревшие технологии тепло- и гидроизоляции трубопроводов.

• Неудовлетворительное состояние внутренних систем отопления у потребителей тепловой энергии по городскому округу в целом.

• Отсутствие или неисправность контрольно-измерительных приборов (манометров и термометров) на большинстве тепловых вводов.

• Отсутствие приборов учета потребления тепловой энергии потребителями и отпуса тепловой энергии с источников.

• Подключение потребителей к системе горячего водоснабжения по открытой схеме.

• Отсутствие систем водоподготовки на некоторых котельных.

Проблемы развития системы теплоснабжения:

• Недостаточное финансирование теплоснабжающих организаций, которое ведет к опережению старения тепловых сетей и оборудования над восстановлением, что в свою очередь приводит к росту тепловых потерь в сетях, перерасходу топлива на источниках теплоснабжения и снижению эффективности теплоснабжения в целом

• Тепловые сети котельной открытое акционерное общество «Динур» спроектированы на работу с открытой системой горячего водозабора

Анализ перспективных приростов объемов потребления тепловой энергии по элементам территориального деления по 1 варианту развития городского округа.

7

Источник теплоснабжения в зоне деятельности ЕТО	Теплоснабжающие и/или теплосетевые организации, осуществляющие деятельность в зоне действия ЕТО в базовый период	Ведомственная принадлежность	
		Источник	Тепловые сети
Зона деятельности ЕТО № 1, образованная на базе источника Свердловского филиала ПАО «Т Плюс» / ОАО «ПНТЗ»	Свердловский филиал ПАО «Т Плюс» / ОАО «ПНТЗ»	Свердловский филиал ПАО «Т Плюс» / ОАО «ПНТЗ»	ОАО «СТК»
Зона деятельности ЕТО № 2, образованная на базе источников ООО «СТК»	ООО «СТК»	ООО «СТК»	ООО «СТК»
Зона деятельности ЕТО № 3, образованная на базе источников ПМУП «ПО ЖКХ»	ПМУП «ПО ЖКХ»	ПМУП «ПО ЖКХ»	ПМУП «ПО ЖКХ»
Зона деятельности ЕТО № 4, образованная на базе источников ПМУП «ПЖКУ п. Динас» и ОАО «Динур»	ПМУП «ПЖКУ п. Динас» / ОАО «Динур»	ПМУП «ПЖКУ п. Динас» / ОАО «Динур»	ПМУП «ПЖКУ п. Динас»
Зона деятельности ЕТО № 5, образованная на базе источников СДТВ филиал ЦДТВ ОАО «РЖД»	СДТВ филиал ЦДТВ ОАО «РЖД»	СДТВ филиал ЦДТВ ОАО «РЖД»	СДТВ филиал ЦДТВ ОАО «РЖД»

По представленному проекту схемы теплоснабжения поступило три вопроса и пять предложений:

Вопрос 1.

Злоказов В.А.: Рассматривались ли в схеме теплоснабжения индивидуальные (крышные) котельные многоквартирных домов.

Ответ: Строительство индивидуальных (крышных) котельных определяется проектом строительства многоквартирного дома и не определяется схемой теплоснабжения городского округа.

Вопрос 2.

Терентьева М.А.: На какой период разрабатывалась схема теплоснабжения.

Ответ: Схема теплоснабжения разработана на период до 2035 года, но в соответствии с действующим законодательством, схема теплоснабжения подлежит ежегодной актуализации.

Вопрос 3.

8

Чернышева И.Н.: Предусмотрен ли схемой теплоснабжения вопрос о переводе действующих угольных котельных.

Ответ: Угольные котельные №1,2 в п. Кузино планируется перевести на сжиженный газ, а котельные школы №40 в п. Битимка и в п. Ст. Решеты на природный газ.

Баженова Н.И.(Начальник Управления Единой теплоснабжающей организацией в городе Первоуральск):

Предложение 1.

Исключить мероприятие по строительству тепловой сети Ду 200 мм, L-2 км для подключения потребителей котельной ОАО «ПНТЗ» «Цех №15».

Ответ: предложение принято к сведению, подлежит изменению в проекте схемы теплоснабжения.

Предложение 2.

Исключить мероприятие по строительству тепловой сети Ду 250 мм, L-7,3 км для подключения потребителей проектируемого района «Чусовской».

Ответ: предложение принято к сведению, подлежит изменению в проекте схемы теплоснабжения.

Предложение 3.

Исключить мероприятие по строительству тепловых сетей и реконструкции водогрейной котельной п. Билимбай для подключения потребителей проектируемого района «Парковский».

Ответ: предложение отклонено в связи с тем, что для теплоснабжения теплоснабжения потребителей проектируемого района «Парковский» экономически и технически целесообразно реконструкция существующей котельной, чем строительство новой котельной.

Предложение 4.

Наименования юридических лиц в зонах деятельности ЕТО №1,2. привести в соответствие с действующими наименованиями.

Ответ: предложение принято к сведению, подлежит изменению в проекте схемы теплоснабжения.

Предложение 5.

Баженова Н.И.: Для полной аналитики проекта, прошу предоставить ПАО «Т Плюс» электронную модель Схемы теплоснабжения

Ответ: электронная модель может быть предоставлена по письменному запросу.

РЕШИЛИ:

1. Одобрить проект схемы теплоснабжения городского округа Первоуральск на период до 2035 года в актуализированной редакции на 2017 год с учетом предложений, полученных в ходе проведения публичных слушаний.

2. ООО «Джи Динамика»: внести в схему теплоснабжения городского округа Первоуральск на период до 2035 года в актуализированной редакции

3

6	Котельная	1,786	0,000	0,194	0,000	0,000	1,98
д. Крылосово							
6	Котельная	1,637	0,000	0,309	0,000	0,000	1,946
ИТОГО:		12,247	0,000	1,496	0,000	0,000	13,743
Кузинское СТУ							
п. Кузино							
7	Котельные (4 шт.)	2,283	0,000	0,000	0,000	0,000	2,283
ИТОГО:		2,283	0,000	0,000	0,000	0,000	2,283
Новоутикинское СТУ							
п. Новоутицкий							
8	Котельная	7,154	0,000	0,893	0,000	0,000	8,047
п. Коуровка							
9	Котельная	0,240	0,000	0,000	0,000	0,000	0,240
п. Прогресс							
10	Котельная	1,04	0,00	0,07	0,00	0,00	1,10
ИТОГО:		8,43	0,00	0,96	0,00	0,00	9,39
Новоалексеевское СТУ							
с. Новоалексеевское							
11	Котельные (2 шт.)	1,786	0,000	0,175	0,000	0,000	1,961
п. ж/д ст. Хрустальная							
12	Котельная	0,894	0,000	0,057	0,000	0,000	0,951
п. Решеты							
13	Котельная п. Решеты	1,898	0,000	0,154	0,000	0,000	2,052
ИТОГО:		4,578	0,000	0,386	0,000	0,000	4,965
ИТОГО по ГО Первоуральск:		285,506	3,957	60,776	64,950	140,500	555,690

Существующие балансы тепловой мощности (2016 год), Гкал/ч.

№ п/п	Источник	Населенный пункт	Уст. тепл. мощн.	Собств. нужды	Сумм. присоед. тепл. нагр.	Потери в тепл. сетях	Резерв тепл. мощн.
1	Источники тепловой энергии, работающей в режиме комбинированной выработки тепловой и электрической энергии ПАО «Т Плюс»						
1.1	Первоуральская ТЭЦ	г.Первоуральск	590,0	10,0	477,224	45,207	57,54
2	Источники тепловой энергии ООО «СТК»						
2.1	Котельные п.Билимбай (11 шт.)	п.Доломитовый п.Битимка п.Кузино	41,82	0,9	18,537	4,515	17,87

6

2. Строительство газовой котельной, установленной мощностью 7,0 Гкал/ч, для покрытия перспективной нагрузки потребителей района «Олимпийский».

3. Техническое перевооружение и реконструкция Первоуральской ТЭЦ публичное акционерное общество «Т Плюс».

4. Реконструкция существующей котельной п. Билимбай ООО «СТК» для обеспечения возможности подключения перспективных потребителей района «Парковский».

Вывод в резерв и вывод из эксплуатации котельных при передаче тепловых нагрузок на другие источники тепловой энергии.

1. К выводу в резерв предлагаются четыре угольные котельные ООО «СТК»: Котельная п. Решеты, Котельная п. Кузино №1 (7), Котельная п. Кузино №2 (12) и Котельная школы № 40 п. Битимка.

2. Перевод потребителей п. Самстрой на индивидуальное газовое отопление в виду малой суммарной тепловой нагрузки и существенного износа тепловых сетей.

Мероприятия на тепловых сетях.

1. Строительство тепловых сетей для обеспечения перспективных приростов тепловой нагрузки – 17,510 км.

2. Строительство и реконструкция тепловых сетей для повышения эффективности функционирования системы теплоснабжения. Предлагается восстановление циркуляционных трубопроводов ГВС, идущих от ЦТП – 30,348 км.

3. Строительство и реконструкция тепловых сетей для обеспечения нормативной надежности и безопасности теплоснабжения – 7,405 км.

4. Реконструкция тепловых сетей с увеличением диаметра трубопроводов для обеспечения перспективных приростов тепловой нагрузки – 1,230 км.

5. Реконструкция тепловых сетей, подлежащих замене в связи с истечением эксплуатационного ресурса - 77,260 км.

Мероприятия по замене тепловой изоляции на ППУ – 172,456 км.

Строительство и реконструкция ЦТП и насосных станций.

1. Внедрение системы диспетчеризации тепловых сетей и центральных тепловых пунктов по городскому округу Первоуральск

2. Техническое перевооружение: ЦТП №№ 36, 9, 37, 33, 3, 10, 66, 25, 35, 65, 12, 62, 62а, 46, 14, 19, 31, 24, 26, 28.

9

на 2017 год следующие изменения:

2.1. Исключить мероприятие по строительству тепловой сети Ду 200 мм, L-2 км для подключения потребителей котельной ОАО «ПНТЗ» «Цех №15».

2.2. Исключить мероприятие по строительству тепловой сети Ду 250 мм, L-7,3 км для подключения потребителей проектируемого района «Чусовской».

2.3. Наименования юридических лиц в зонах деятельности ЕТО №1,2. привести в соответствие с действующими наименованиями.

Сокращения, используемые в приложении.

ООО «Джи Динамика»	общество с ограниченной ответственностью «Джи Динамика»
ЦТП	центральный тепловой пункт
ТЭЦ	теплоэлектроцентраль
ОАО «ПНТЗ»	открытое акционерное общество «Первоуральский Новотрубный завод»
ПМУП «ПО ЖКХ»	Первоуральское муниципальное унитарное предприятие «Производственное объединение жилищно-коммунального хозяйства»
ПМУП «ПЖКУ п. Динас»	Первоуральское муниципальное унитарное предприятие «Производственное жилищно-коммунальное управление поселка Динас»
СДТВ ЦДТВ ОАО «РЖД»	Свердловская дирекция тепло-водоснабжения Центральной дирекции тепло-водоснабжения открытого акционерного общества «Российские железные дороги»
ГВС	горячее водоснабжение
СТУ	сельское территориальное управление
ООО «СТК»	общество с ограниченной ответственностью «Свердловская теплоснабжающая компания»
ПАО «Т Плюс»	публичное акционерное общество «Т Плюс»
ЕТО	единая теплоснабжающая организация

Верно

ГЛАВА ГОРОДСКОГО ОКРУГА ПЕРВОУРАЛЬСК
ПОСТАНОВЛЕНИЕ

23.11.2017

№ 69

г. Первоуральск

Об утверждении результатов публичных слушаний по внесению изменений в проект планировки и межевания «красных линий» города Первоуральск, от улицы Береговой до насосно-фильтровальной станции, утвержденный постановлением Администрации городского округа Первоуральск от 13 сентября 2017 года № 1804

Рассмотрев материалы публичных слушаний от 16 ноября 2017 года по проекту внесения изменений в проект планировки и межевания «красных линий» города Первоуральск, от улицы Береговой до насосно-фильтровальной станции, утвержденный постановлением Администрации городского округа Первоуральск от 13 сентября 2017 года № 1804, в соответствии со статьями 17, 28 Устава городского округа Первоуральск, руководствуясь Положением о порядке организации и проведения публичных слушаний в городском округе Первоуральск, утвержденным решением Первоуральского городского Совета от 27 октября 2005 года № 130 и Градостроительным Кодексом Российской Федерации от 29 декабря 2004 года № 190-ФЗ, Глава городского округа Первоуральск

ПОСТАНОВЛЯЕТ:

1. Утвердить заключение по внесению изменений в проект планировки и межевания «красных линий» города Первоуральск, от улицы Береговой до насосно-фильтровальной станции, утвержденный постановлением Администрации городского округа Первоуральск от 13 сентября 2017 года № 1804 (приложение).

2. Одобрить представленный проект внесения изменений в проект планировки и межевания «красных линий» города Первоуральск, от улицы Береговой до насосно-фильтровальной станции, утвержденный постановлением Администрации городского округа Первоуральск от 13 сентября 2017 года № 1804.

2

3. Настоящее постановление опубликовать в газете «Вечерний Первоуральск» и разместить на официальном сайте городского округа Первоуральск в информационно-телекоммуникационной сети «Интернет» по адресу: www.prvadm.ru.

4. Контроль за исполнением настоящего постановления возложить на заместителя Главы Администрации городского округа Первоуральск по муниципальному управлению.

Глава городского округа Первоуральск

В.А. Хорев

1

Приложение
УТВЕРЖДЕНО
постановлением Главы
городского округа Первоуральск
от 23.11.2017 № 69

Заключение

По результатам публичных слушаний по внесению изменений в проект планировки и межевания «красных линий» города Первоуральск, от улицы Береговой до насосно-фильтровальной станции, утвержденный постановлением Администрации городского округа Первоуральск от 13 сентября 2017 года № 1804.

Рассмотрев внесение изменений в проект планировки и межевания «красных линий» города Первоуральск, от улицы Береговой до насосно-фильтровальной станции, утвержденный постановлением Администрации городского округа Первоуральск от 13 сентября 2017 года № 1804, принимая во внимание результаты публичных слушаний от 16 ноября 2017 года по вышеуказанному проекту, подготовлены следующие ответы на замечания и предложения:

Гартман К.В.: В текстовой части проекта внесения изменений в проект планировки и межевания «красных линий» города Первоуральск, от улицы Береговой до насосно-фильтровальной станции, утвержденный постановлением Администрации городского округа Первоуральск от 13 сентября 2017 года № 1804 с учетом предложений ресурс снабжающих организаций внести изменения:

1) раздел 4 «Улично-дорожная сеть и транспортное обслуживание» изложить в новой редакции:

4.1 Существующее положение.

В соответствии с положениями генерального плана и СП 42.13330.2011 дороги и улицы в границах проекта планировки дифференцированы на следующие категории:

- магистральная улица регионального значения - улица Вайнера
- улица местного значения - улицы Вайнера (частный сектор)
- проезды на прилегающие территории

4.2. Проектное решение.

2

Внутри проектируемой территории предусматривается:

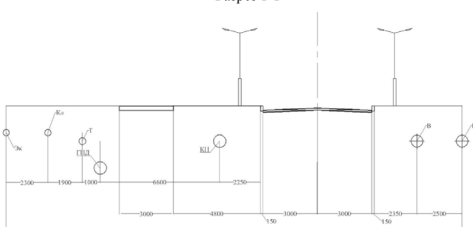
- продление существующей улицы Вайнера до насосно-фильтровальной станции (улица 1);
- проектируемая улица для прохода инженерной и транспортной инфраструктуры (улица 2);
- размещение основного и второстепенных проездов к объектам социального значения и прилегающей территории.

Проектом приняты следующие параметры дорог и улиц:

Улица Вайнера:


- ширина проезжей части - 6 м;
- ширина полосы движения - 3 м;
- количество полос движения - 2 шт.;
- ширина пешеходной части - 3 м;
- покрытие - асфальтобетонное.

Разрез 1-1

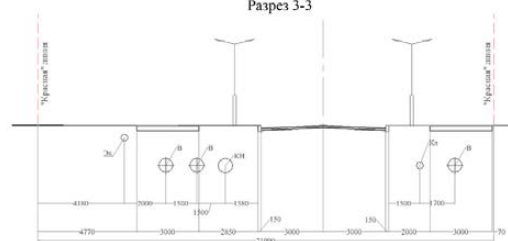


Улица Вайнера

Разрез 2-2

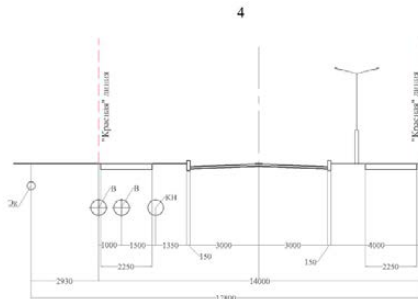


Улица Вайнера



Улица №1

Разрез 4-4

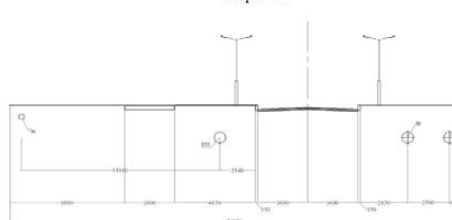


Улица №2

Основной проезд:
- ширина проезжей части - 6 м;
- ширина полосы движения - 3 м;
- количество полос движения - 2 шт.;

- ширина пешеходной части - 3 м;
- покрытие - асфальтобетонное.

Разрез 5-5



Основной проезд

5

Проезды № 1, 2
- ширина проезжей части - 3 м;
- количество полос движения - 1 шт.;

- покрытие - асфальтобетонное.

Улично-дорожная сеть осуществляет связь между жилыми районами, общественными центрами, выход на магистральные улицы, подъезды транспортных средств к жилой застройке, образовательному учреждению, предприятиям и другим объектам городской застройки. Улица Вайнера несет основную нагрузку по обеспечению обслуживания общественным транспортом населения, связывая близлежащие жилые районы с проектируемой территорией. Проектом предложено размещение остановки общественного транспорта в 60 метрах южнее от перекрестка улицы Вайнера с проездом и грунтовой дорогой. Вблизи остановочного пункта организованы пешеходные переходы: по улице Вайнера. Площадки для временного хранения личного автомобильного транспорта расположены вдоль улицы Вайнера и основного проезда около здания школы.

4.3 Проектируемые «красные линии»

В пределах границ проектирования назначаются красные линии:

Ведомость координат поворотных точек красных линий.

№ п/п	X	Y
1	399525.88	1494898.3
2	399529.72	1494863.31
3	399557.29	1494869.61
4	399608.44	1494876.64
5	399726.18	1494907.2
6	399744.95	1494931.51
7	399756.74	1494899.95
8	399760.2	1494774.01
9	399774.73	1494756.22
10	399835.5	1494755.97
11	399862.1572	1494712.352
12	399859.95	1494686.29
13	399817.48	1494741.26
14	399778.08	1494741.23
15	399670.03	1494619.78
16	399658.09	1494627.4
17	399759.91	1494741.94
18	399742.78	1494762.15

6

19	399739.52	1494766.94
20	399737.37	1494772.33
21	399737.37	1494885.53
22	399732.41	1494891.08
23	399614.8	1494860.24
24	399550.16	1494852.98

2) раздел 5 «Инженерно-техническое обеспечение» изложить в новой редакции:

5.1 Электроснабжение.

В границах проекта планировки проходят две воздушные линии электропередач по территории участка, предусмотренного для отведения под строительство общеобразовательной школы.

Основной задачей проекта относительно электроснабжения являлось подключение общеобразовательной школы к существующим сетям и вынос участков электросетей с территории общеобразовательной школы.

Согласно СНиП 2.07.01-89* и данных предоставленных Акционерного общества «Облкоммуэнергетика» (технические условия № 2244-17-31-ТУ) трасса сетей электроснабжения была проложена вдоль улицы Вайнера и основного проезда.

Точка присоединения проектируемой общеобразовательной школы РУ-0,4 кВ 2КТП-630/6/0,4 кВ (1,2 сш) на границе земельного участка.

Основной источник питания ПС-18 «НТЗ» 6 кВ 1 СШ, ЛЭП -6 кВ, РП-10, ф. «Питьевые-1», проектируемая ЛЭП 6- кВ, проектируемая 2КТП-630/6/0,4 кВ (1 сш).

Резервный источник питания ПС-18 «НТЗ» 6 кВ 2 СШ, ЛЭП -6 кВ, РП-10, ф. «Питьевые-2», проектируемая ЛЭП 6- кВ, проектируемая 2КТП-630/6/0,4 кВ (2 сш).

Проектом было принято решение о размещении двух электрокабелей 0,4 кВ и 10 кВ.

Потребителем электроэнергии в границах проекта планировки является средняя общеобразовательная школа на 1275 мест, по адресу: Свердловская область, город Первоуральск, улица Вайнера, 89А.

Проектом предусмотрено:

Размещение двух электрокабелей 0,4 кВ и 10 кВ.

Перенос существующих ВЛ с территории школы.

Ведомость координат поворотных точек сетей электроснабжения.

№ п/п	X	Y
1	400567.3049	1495187.902
2	400495.7351	1495171.735
3	400487.6426	1495111.395

7

4	400181.8155	1495032.386
5	400145.108	1495016.372
6	400134.5923	1495029.813
7	400107.8439	1495014.335
8	400115.6926	1495003.539
9	400089.5249	1495039.681
10	399754.9572	1494900.117
11	399734.7199	1494891.761
12	399730.2463	1494894.948
13	399718.6527	1494891.673
14	399708.7777	1494914.8884
15	399754.9572	1494793.551
16	399730.5889	1494777.928
17	400571.1011	1495201.646
18	400509.0143	1495180.326
19	400497.4489	1495101.751
20	400188.5795	1495014.253
21	400169.5171	1495004.837
22	400135.3853	1494991.324
23	400130.9454	1494997.638
24	400123.6813	1494992.395
25	400137.8951	1494972.703
26	400046.9859	1494893.993
27	400016.4135	1494929.165
28	399976.3852	1494908.428
29	399940.0215	1494893.924
30	399667.1728	1494898.8818
31	399597.3855	1494877.3175
32	399583.2444	1494878.3347
33	399560.5353	1494872.6940
34	399531.7466	1494869.9808
35	399528.0484	1494899.1949
36	399528.5200	1494927.7950

Нормативы взаиморасположения электрических сетей по горизонтали в свету до:

- водопровода: 0,5м;
- ливневой и хозяйственно-бытовой канализации: 0,5м;
- газопровода: 1м;
- силового кабеля: 0,1- 0,5 м;
- тепловых сетей: 2м
- фундаментов зданий: 0,6м;
- бортового камня: 1,5м;

5.2 Водоснабжение.

8

Верхне-Шайтанское водохранилище - один из источников хозяйственно-питьевого водоснабжения города. Из Верхне - Шайтанского водохранилища вода насосной станцией I подъема, расположенной в районе плотины, подается на водоочистную станцию. На площадке водоочистной станции располагаются резервуары чистой воды.

В границах проекта планировки проходит магистральный водовод, состоящий из труб диаметром 2х250, 350 и 500 мм, которые проходят по территории участка, предусмотренного для строительства общеобразовательной школы.

Согласно СНиП 2.07.01-89* размещение магистрального водовода запрещено на территории общеобразовательных учреждений. Исходя из этого принято решение о переносе сетей водоснабжения с территории проектируемой школы.

Водоснабжение будет осуществляться от кольцевого водопровода по улице Вайнера (район домов № 47А-47Б) через вновь проектируемый участок водопровода.

Точкой подключения средней общеобразовательной школы на 1275 мест, к централизованной системе водоснабжения, согласно техническим условиям Первоуральского производственного муниципального унитарного предприятия «Водоканал», проектируемый колодец у границы земельного участка под застройку школы на вновь проектируемом участке водопровода от улицы Вайнера.

Проектом предложена перекладка участка магистрального водовода Ду-500мм, Ду-350мм, за пределы территории общеобразовательной школы и исключение участков 2хДу-250 мм

Перекладка участка Ду-350мм выполнена от точки ВК-1 до точки ВК-2. Перекладка участка Ду-500мм выполнена от точки ВК-3 до точки ВК-4. Исключение участка 2хДу-250 выполнено от точки ВК-5 до точки ВК-6. В точках ВК-1, ВК-3, ВК-4, ВК-6, предусмотрены колодцы. Материал трубопровода принят ПП-100.

Трасса водовода прокладывалась с учетом СНиП 2.07.01-89*, СНиП 2.04.02-84*, СанПиН 2.1.4.1110-02.

Ведомость координат поворотных точек сетей водоснабжения.

№ п/п	X	Y
1	400826.607	1495133.454
2	400601.1578	1495134.8051
3	400248.4165	1495021.237
4	400140.2726	1494986.627
5	400086.1921	1495063.033
6	399763.636	1494927.274
7	399744.4231	1494925.455

9

8	399735.0019	1494924.46
9	399744.3693	1494825.921
10	399693.4861	1494723.1009
11	399535.1243	1494705.3817
12	400826.7409	1495152.164
13	400593.3814	1495156.571
14	400252.0337	1495043.816
15	400149.3809	1495019.034
16	400139.4131	1495014.762
17	400126.5682	1495010.638
18	400826.607	1495144.871
19	400538.5581	1495148.235
20	400249.2918	1495053.178
21	400145.1214	1495027.913
22	400135.8352	1495019.427
23	400123.6542	1495015.544
24	400087.1007	1495066.256
25	399761.8624	1494932.373
26	399746.1463	1494934.781
27	399734.7032	1494929.361

Нормативы взаиморасположения сетей водоснабжения по горизонтали в свету до:

- водопровода: 0,7 -1,5 м;
- канализации бытовой диаметром: до 200 мм - 1,5 м*, более 200 мм - 3м*;
- ливневой канализации: 1,5м;
- газопровода среднего и низкого давления: 1м;
- тепловых сетей: 1,5м;
- силовых кабелей: 0,5;
- до фундаментов зданий: 5м;
- бортового камня: 2м;
- до оси ствола дерева: 2м

5.3 Водоотведение.

Проектом предлагается хозяйственно-бытовые стоки отводить системой самотечно-напорных коллекторов в существующие коллекторы и по этим коллекторам подавать стоки на очистные сооружения хозяйственно-бытовой канализации.

Внутри проектируемой территории проходит существующий напорный канализационный коллектор ФОК Гагаринский.

12

19	399445.3077	1494846.8730
20	399438.1086	1494845.9578
21	399438.6773	1494842.0420
22	399339.2664	1494831.1597
23	399335.4289	1494799.0035
24	399319.0717	1494799.3609
25	399316.7443	1494722.0688
26	399303.5341	1494719.9726
27	399303.7098	1494675.5905

Нормативы проектирования в поперечном профиле.

Нормативы взаиморасположения тепловых сетей по горизонтали в свету до (стенки канала):

- водопровода: 1,5м;
- канализация хозяйственно-бытовая (при прокладке в каналах):1м;
- ливневая канализация:1м;
- газопровод:
- среднего давления: 1м;
- низкого давления: 2м;
- силовые кабели: 2м;
- фундамента здания: 2м;
- бортового камня: 1,5м;

5.5. Газоснабжение.

Газоснабжение города осуществляется природным газом северных районов Тюменской области, транспортируемым по системе магистральных газопроводов Бухара - Урал.

Существующим источником газоснабжения является газопровод высокого давления II категории (Р=0,6 МПа) Д-530 мм.

Схемой предусматривается прокладка газопровода низкого давления по улицам Вайнера, улице Белинского от ГРП-2.

Ведомость координат поворотных точек сетей газоснабжения.

№ п/п	X	Y
1	399798.7533	1494923.3238
2	399713.5723	1494888.8288
3	399621.6669	1494864.2504
4	399567.9845	1494855.9815
5	399564.6384	1494850.0688
6	399541.9288	1494845.1530
7	399534.4969	1494849.0690
8	399516.6765	1494845.4423

14

- ливневая и хозяйственно-бытовая канализация:2 м;
- газопровод: 0,5 м;
- силовые кабели: 1 м;
- тепловые сети: 2 м;
- фундамента здания: 7 м;
- бортового камня: 2,5 м;

5.6 Ливневая канализация.

Для отвода дождевых и талых вод с проектируемых площадей, объектов застройки и крыш домов будет организовано с помощью системы подземных коллекторов в существующую сеть ливневой канализации по улице Вайнера. Проектом предусмотрена резка в существующую ливневую канализацию диаметром 800 мм расположенную по улице Вайнера. Далее коллектор проходит по ул. Чекистов до площадки очистных сооружений расположенных в западной части города по адресу: Свердловская область, г. Первоуральск, Динасовское шоссе.

№ п/п	X	Y
1	399830.5918	1494752.0806
2	399835.0413	1494739.2210
3	399826.7816	1494732.3812
4	399818.3000	1494741.8087
5	399800.3408	1494741.8087
6	399775.5049	1494741.8087
7	399768.9018	1494734.8490
8	399740.9403	1494767.4387
9	399740.8693	1494884.5835
10	399734.8525	1494893.4906
11	399729.5235	1494893.3416
12	399609.3469	1494862.7497
13	399563.6136	1494857.3644
14	399482.9477	1494838.7477
15	399439.4725	1494831.0076
16	399335.1046	1494818.4883
17	399333.4471	1494801.8027

3) пункт 6 «Вертикальная планировка» изложить в новой редакции.

Естественный рельеф территории не однородный, участки с ненарушенным рельефом, с понижением отметок в направлении реки Ельничная, встречаются спланированные участки (проезды с щебеночным покрытием).

Холмистая местность характеризуется волнистым характером земной поверхности, образующей неровности с абсолютными высотами до 500 м,

10

Водоотведение школы будет осуществляться в действующий канализационный коллектор по улице Вайнера (район домов № 47А-47Б) через вновь проектируемый участок сети.

Согласно, технических условий ИПМУП «Водоканал» было принято решение о прокладке новой трассы канализационного коллектора вдоль проектируемой улицы Вайнера от проектируемой КНС, расположенной вблизи насосно-фильтровальной станции до колодца по улице Вайнера. Точка подключения здания школы к централизованной системе водоотведения – существующий колодец магистрального канализационного коллектора Ду=700 мм, улицы Вайнера, напротив домов 47А- 47Б. Точка присоединения в районе школы – проектируемый колодец у границы земельного участка на вновь проектируемом участке канализационного коллектора от улицы Вайнера (в районе домов № 47А-47Б).

Материал труб принят - полиэтилен.

Ведомость координат поворотных точек системы водоотведения.

№ п/п	X	Y
1	400849.6352	1495056.484
2	400789.8217	1495105.589
3	400538.5843	1495112.6086
4	400508.1004	1495104.8262
5	400434.1844	1495142.7689
6	400345.1927	1495133.4395
7	400294.6858	1495123.9865
8	399754.7275	1494912.6305
9	399750.0117	1494906.5218
10	399749.9572	1494774.8162
11	399770.6376	1494750.3243
12	399697.1993	1494667.2857

СНиПом регламентируется взаиморасположение хозяйственно-бытовой канализации в свету до:

- водопровода из чугунных труб диаметром: - до 200 мм - 1,5 м;
- более 200 мм – 3 м;
- водопровода из пластмассовых труб - 1,5 м;
- канализации бытовой – 0,4 м;
- канализации дождевой – 0,4 м;
- газопровода низкого давления – 1 м;
- газопровода среднего давления - 1,5 м;
- силового кабеля всех напряжений – 0,5 м;
- кабелей связи - 0,5 м;

5.4 Теплоснабжение.

Основным источником теплоснабжения города является Первоуральская ТЭЦ производительностью 967 Гкал/ч.

От ТЭЦ тепло подается в город по магистральным теплопроводам.

Согласно техническим условиям ООО «СТК» предусматривается 2-х трубная, закрытая, зависимая система теплоснабжения.

Подвод тепловых сетей к зданию и запроектировано по системе через центральные тепловые пункты.

Согласно СНиП 2.04.07-86* проектом предусмотрена прокладка тепловых сетей в одном с трубопроводами напорной канализации.

Точка подключения к централизованной системе теплоснабжения – теплофикационная камера ТК- 153. Точка присоединения на территории земельного участка школы проектируемая теплофикационная камера ТК-нов.

Ведомость координат поворотных точек тепловых сетей.

№ п/п	X	Y
1	399775.3693	1494906.644
2	399773.2932	1494912.352
3	399757.0508	1494905.652
4	399744.4106	1494915.4102
5	399735.9307	1494908.2189
6	399672.6444	1494889.1648
7	399671.6972	1494893.0398
8	399664.5737	1494891.2429
9	399665.5311	1494887.3592
10	399610.8799	1494873.5014
11	399584.5202	1494869.7633
12	399584.0428	1494873.7270
13	399576.7558	1494872.7911
14	399577.2419	1494868.8208
15	399558.3872	1494866.3240
16	399529.3012	1494859.5560
17	399484.0681	1494848.9740
18	399445.8578	1494843.1110

13

9	399511.3592	1494897.6532
10	399515.6386	1495076.4452
11	399515.4805	1495206.0183
12	399513.7546	1495211.2879
13	399513.5761	1495229.2393
14	399515.4485	1495232.2541
15	399515.4009	1495275.1800
16	399516.4289	1495275.8057
17	399516.7192	1495287.2734
18	399515.3769	1495290.9670
19	399514.8406	1495295.3856
20	399484.0178	1495382.5785
21	399436.4734	1495501.9764
22	399348.4934	1495609.6570
23	399344.7525	1495620.5681
24	399340.2716	1495626.1980
25	399398.7913	1495657.5656
26	399437.9725	1495664.7423
27	399469.5180	1495688.1788
28	399481.8183	1495699.7627
29	399568.5835	1495723.4479
30	399581.3079	1495726.3558
31	399606.2945	1495724.5185
32	399624.9809	1495732.5268
33	399779.1813	1495819.3886
34	399799.7377	1495833.2068
35	399995.1348	1495944.8223
36	400026.6905	1495959.3942
37	400047.7446	1495965.8241
38	400259.9234	1496046.4451
39	400273.0870	1496048.5632
40	400292.5683	1496060.2905
41	400299.6398	1496079.7392
42	400302.3421	1496095.5988
43	400302.3421	1496098.3804
44	400297.7203	1496125.7016
45	400286.9661	1496149.0081

Нормативы проектирования поперечного профиля

Нормативы взаиморасположения сети газоснабжения по горизонтали до других сетей:

- водопровода: 1,5 м;

15

относительными превышениями 25 - 200 м Понижения между холмами представляют собой широкие, ровные или замкнутые котловины.

Водное питание почв осуществляется в основном за счет инфильтрации атмосферных осадков. Грунтовые воды залегают глубоко от поверхности.

Основным водоприемником поверхностных вод на территории является р. Ельничная.

Схема вертикальной планировки выполнена на основании схемы улично-дорожной сети и топографической основы.

Проектируемый рельеф максимально приближен к существующему.

Планировочные отметки по опорным точкам на переломах рельефа и перекрестках улиц назначены из условий обеспечения оптимальных объемов земляных масс, необходимых для создания поверхностного стока вод в лотки проезжих частей улиц и далее в дождеприемные колодцы ливневой канализации.

Высотная посадка зданий принята оптимальной с учетом устройства удобных подъездов и подходов, подключения к сетям канализации.

4) Таблицу «Сведения об образуемых земельных участках изложить в новой редакции:

16

№ п/п	Кадастровый номер земельного участка	Местоположение	Категория земель	Разрешенное использование	Площадь, кв. м	Обременения	Координаты		
1	66:58:0107001:37:3Y1(1)	г. Первоуральск	Земли населенных пунктов	Коммунальное обслуживание	330,49	-	№ п/п	x	y
							1	400504.8529	1495130.4833
							2	400090.02	1495055.24
							3	400270.93	1495119.35
							4	400293.68	1495126.75
2	66:58:0107001:37:3Y1(2)	г. Первоуральск	Земли населенных пунктов	Коммунальное обслуживание	4896,38	-	№ п/п	x	y
							1	400099.88	1495053.58
							2	400126.67	1495016.34
							3	400250.71	1495046.53
							4	400472.43	1495119.76
							5	400479.88	1495115.96
							6	400252.33	1495040.8
							7	400127.86	1495010.5
							8	400143.77	1494988.5
							9	400340.27	1495059.87
							10	400486.07	1495112.8
							11	400493.29	1495109.08
							12	400318.14	1495045.47
							13	400143	1494981.85
							14	400092.98	1495051.15
3	66:58:0107001:37:3Y1(3)	г. Первоуральск	Земли населенных пунктов	Коммунальное обслуживание	3602,4	-	№ п/п	x	y
							1	400093.3	1495062.76
							2	400088.05	1495070.07
							3	399974.37	1495022.2
							4	399769.89	1494936.69
							5	399746.11	1494936.11
							6	399713.17	1494919.77

21222324

№ п/п	Кадастровый номер земельного участка	Местоположение	Категория земель	Разрешенное использование	Площадь, кв. м	Обременения	Координаты		
							41	400545.37	1495136.78
19	66:58.0107001-273:3У1	г. Первоуральск	Земли населенных пунктов	Территория общего пользования	15456,05				
							№ п/п	х	у
							1	399862.16	1494712.35
							2	400090.13	1494831.59
							3	400094.42	1494841.21
							4	399975.7	1494905.94
							5	399967.57	1494897.46
							6	399865.3	1494860.94
							7	399866.51	1494777.97
							8	399835.5	1494755.97
							9	399837.96	1494751.95
10	399862.16	1494712.36							

25

По указанному проекту внесение изменений в проект планировки и межевания «красных линий» города Первоуральск, от улицы Береговой до насосно-фильтровальной станции, утвержденный постановлением Администрации городского округа Первоуральск от 13 сентября 2017 года № 1804 поступили вопросы:

Вольхин Э.Н.: Дорога улица 1, указанная в проекте, пойдет на месте старой дороги или предполагается перенос?

Ответ: Предполагается не значительный перенос.

Вольхин Э.Н.: Где предусмотрены тротуары?

Ответ: Проектом предусмотрено строительство дороги и моста, на месте пешеходного моста с улицы Вайнера. Тротуары предполагаются вдоль проезжей части.

Вольхин Э.Н.: Существующий лесной массив, остается в прежних границах?

Ответ: На рассматриваемой территории лесной массив в границах населенного пункта город Первоуральск. Два типа лесных насаждений городские (защитные) леса с западной части территории в границах проектирования территория не входит, с востока древесно-кустарниковая растительность, в настоящее время ведется работа по уточнению границы лесной растительности.

Других замечаний и предложений не поступало.

РЕШИЛИ:

Одобрить внесение изменений проекта планировки и межевания «красных линий» города Первоуральск, от улицы Береговой до насосно-фильтровальной станции, утвержденный постановлением Администрации городского округа Первоуральск от 13 сентября 2017 года № 1804, направить на утверждение.

Верно



АДМИНИСТРАЦИЯ ГОРОДСКОГО ОКРУГА ПЕРВОУРАЛЬСК
ПОСТАНОВЛЕНИЕ

22.11.2017

№ 2337

г. Первоуральск

Об утверждении Положения об организации транспортного обслуживания населения автомобильным пассажирским транспортом на маршрутах регулярных перевозок на территории городского округа Первоуральск

Руководствуясь положениями статьи 14 Федерального закона от 06 октября 2003 года № 131-ФЗ «Об общих принципах организации местного самоуправления в Российской Федерации», Федерального закона от 13 июля 2015 года № 220-ФЗ «Об организации регулярных перевозок пассажиров и багажа автомобильным транспортом и городским наземным электрическим транспортом в Российской Федерации и о внесении изменений в отдельные законодательные акты Российской Федерации», руководствуясь Уставом городского округа Первоуральск, Администрация городского округа Первоуральск

ПОСТАНОВЛЯЕТ:

1. Утвердить Положение об организации транспортного обслуживания населения автомобильным пассажирским транспортом на маршрутах регулярных перевозок на территории городского округа Первоуральск (прилагается).

2. Внести изменения в Постановление Администрации городского округа Первоуральск от 05 апреля 2017 года № 659 «Об организации транспортного обслуживания населения автомобильным пассажирским транспортом на маршрутах регулярных перевозок на территории городского округа Первоуральск».

3. Опубликовать настоящее Постановление в газете «Вечерний Первоуральск» и разместить на официальном сайте городского округа

2

Первоуральск в информационно-телекоммуникационной сети «Интернет» по адресу: www.prvdm.ru

4. Контроль за исполнением настоящего постановления возложить на заместителя Главы Администрации городского округа Первоуральск по жилищно-коммунальному хозяйству Гузирова А.С.

Глава городского округа Первоуральск

В. А. Хорев

2

обеспечение доступности регулярных перевозок пассажиров и багажа автомобильным транспортом;

2) установление правовых и организационных основ организации регулярных перевозок пассажиров и багажа на территории городского округа Первоуральск, определение компетенции муниципальных органов исполнительной власти и координации деятельности органов местного самоуправления, транспортных, дорожных организаций и служб, занятых в сфере транспорта;

3) создание равных условий для добросовестной конкуренции участников рынка пассажирских перевозок транспортом общего пользования на территории городского округа Первоуральск;

4) создание условий для обеспечения качества и безопасной организации регулярных перевозок, сокращения количества дорожно – транспортных происшествий и снижения ущерба от дорожно – транспортных происшествий;

5) организация контроля за соблюдением перевозчиками требований, предъявляемых к осуществлению регулярных перевозок на территории городского округа Первоуральск;

5. Основные понятия, используемые в настоящем Положении. Понятия, используемые в настоящем Положении применяются в значениях, указанных в Федеральном законе от 08 ноября 2007 года № 259-ФЗ «Устав автомобильного транспорта и городского наземного электрического транспорта», Федеральном законе от 13 июля 2015 года № 220-ФЗ «Об организации регулярных перевозок пассажиров и багажа автомобильным транспортом и городским наземным электрическим транспортом», Федеральном законе от 05 апреля 2013 года, №44-ФЗ «О контрактной системе в сфере закупок товаров, работ и услуг для обеспечения государственных и муниципальных нужд».

Настоящим Положением установлены понятия:

транспортное обслуживание – предоставление услуг по перевозке пассажиров и багажа автомобильным транспортом;

организация транспортного обслуживания - реализация комплекса организационных, финансовых мероприятий и распорядительных действий, направленных на удовлетворение потребностей населения в пассажирских перевозках;

организатор регулярных перевозок пассажиров и багажа (далее- Организатор)- Администрация городского округа Первоуральск, уполномоченный орган местного самоуправления, обеспечивающий создание условий для предоставления транспортных услуг населению городского округа Первоуральск, выполняющий отдельные контрольные функции и перспективное планирование перевозок регулярных перевозок пассажиров и багажа на основании действующего законодательства, настоящего Положения, правовых актов органов местного самоуправления городского округа Первоуральск;

3

заказчик пассажирских перевозок (далее- Заказчик) - Управление жилищно-коммунального хозяйства и строительства городского округа Первоуральск, уполномоченный орган местного самоуправления, осуществляющий мероприятия по организации транспортного обслуживания населения, в том числе организации регулярных перевозок пассажиров и багажа автомобильным транспортом, осуществляющий контрольные функции и оперативное регулирование регулярных перевозок пассажиров на основании действующего законодательства, настоящего Положения, правовых актов органов местного самоуправления городского округа Первоуральск;

маршрут регулярных перевозок - организованный и оборудованный объектами транспортной инфраструктуры путь следования автомобильного транспорта от начального остановочного пункта через промежуточные остановочные пункты до конечного остановочного пункта, по которому перевозка пассажиров и багажа осуществляется по расписанию, ежедневно или в определенные периоды (дни, недели, месяцы или сезоны);

муниципальный маршрут регулярных перевозок - маршрут регулярных перевозок городского и пригородного сообщения в границах городского округа;

муниципальный контракт - договор, заключенный от имени муниципального образования «Городской округ Первоуральск», Заказчиком с юридическим лицом, индивидуальным предпринимателем, уполномоченным участником договора простого товарищества на выполнение работ, связанных с осуществляющим регулярных перевозок по регулируемым тарифам автомобильным транспортом общего пользования;

объекты транспортной инфраструктуры - сооружения, производственно-технологические комплексы, включая автовокзалы (автостанции), остановочные пункты, места для стоянок, разворотов, объекты систем связи, предназначенные для обслуживания маршрутов, персонала перевозчиков, а также обеспечения работы транспортных средств на маршрутах регулярных перевозок пассажиров.

Статья 2. Функции, полномочия и задачи
Администрации городского округа Первоуральск
по вопросам создания условий предоставления транспортных услуг и организации транспортного обслуживания населения

1. Администрация городского округа Первоуральск в целях обеспечения доступности транспортных услуг для населения и создания условий для организации транспортного обслуживания населения, в том числе организации регулярных перевозок, наделена следующими полномочиями:

4

1) определяет порядок реализации полномочий Управления жилищно-коммунального хозяйства и строительства городского округа Первоуральск.

2) обеспечивает финансирование мероприятий в сфере транспортного обслуживания населения в объемах расходных обязательств городского округа Первоуральск, предусмотренных в городском бюджете на соответствующий финансовый год;

3) устанавливает порядок, в котором осуществляется подготовка документов планирования регулярных перевозок пассажиров по муниципальным маршрутам таких перевозок;

4) утверждает документ планирования регулярных перевозок, иные документы развития и оптимизации сети муниципальных маршрутов регулярных перевозок на территории городского округа Первоуральск;

5) утверждает порядок установления, изменения, отмены муниципальных маршрутов регулярных перевозок в городском и пригородном сообщении;

6) принимает решение об установлении вида регулярных перевозок на вновь устанавливаемых муниципальных маршрутах городского и пригородного сообщения, об изменении вида регулярных перевозок по муниципальным маршрутам;

7) устанавливает порядок проведения открытого конкурса на право получения свидетельства об осуществлении перевозок по муниципальным маршрутам и утверждает конкурсную документацию;

8) утверждает шкалу для оценки критериев, по которым осуществляются отсечка и сопоставление заявок на участие в открытом конкурсе на право осуществления перевозок по муниципальным маршрутам регулярных перевозок;

9) устанавливает требования к осуществлению регулярных пассажирских перевозок по муниципальным маршрутам городского и пригородного сообщения автомобильным транспортом по регулируемым тарифам на территории городского округа Первоуральск;

10) устанавливает требования по обеспечению доступности транспортных средств и объектов транспортной инфраструктуры для инвалидов и других групп населения с ограниченными возможностями;

11) утверждает документацию на проведение конкурса по закупке работ, связанных с осуществлением регулярных перевозок автомобильным транспортом по регулируемым тарифам по муниципальным маршрутам городского округа Первоуральск;

12) утверждает стандарты качества транспортного обслуживания населения и осуществления регулярных перевозок;

13) обеспечивает ценовую доступность транспорта общего пользования, в том числе реализует право на предоставление отдельным категориям граждан за счет средств муниципального бюджета льгот на

5

проезд на автомобильном транспорте при осуществлении регулярных перевозок;

14) обеспечивает создание, размещение, обустройство и содержание объектов транспортной инфраструктуры, обслуживающей муниципальные маршруты регулярных перевозок, оборудованных в соответствии с требованиями безопасности дорожного движения;

15) разрешает включение остановочных пунктов, расположенные на дорогах местного значения в границах городского округа Первоуральск, в качестве начальных, конечных и промежуточных остановочных пунктов в составе межмуниципальных и межрегиональных маршрутов регулярных перевозок;

16) обеспечивает выполнение лицами, осуществляющими регулярные перевозки на территории городского округа Первоуральск, эвакуацию населения при чрезвычайных ситуациях, стихийных бедствиях в установленном порядке;

17) взаимодействует с органами государственной власти Свердловской области по вопросам организации транспортного обслуживания населения;

18) осуществляет иные полномочия, направленные на удовлетворение потребностей населения городского округа Первоуральск в транспортном обслуживании в рамках действующего законодательства.

Статья 3. Функции, полномочия и задачи
Управления жилищно-коммунального хозяйства и строительства
городского округа Первоуральск по вопросам организации
транспортного обслуживания населения

1. Управление жилищно-коммунального хозяйства и строительства городского округа Первоуральск в целях осуществления мероприятий по организации транспортного обслуживания населения, в том числе организации регулярных перевозок пассажиров и багажа автомобильным транспортом, наделено следующими полномочиями:

1) осуществляет выполнение мероприятий по организации транспортного обслуживания населения городского округа Первоуральск, в том числе мероприятия по организации регулярных перевозок;

2) организует обследование пассажиропотока на муниципальных маршрутах, проводит социологические исследования удовлетворенности населения доступностью и качеством транспортного обслуживания;

3) устанавливает, изменяет, отменяет муниципальные маршруты регулярных перевозок в границах городского округа Первоуральск;

4) формирует Реестр муниципальных маршрутов регулярных перевозок пассажиров и багажа автомобильным транспортом городского округа Первоуральск и вносит в него изменения, а также размещает

6

указанный Реестр на официальном сайте органа местного самоуправления в информационно-телекоммуникационной сети «Интернет»;

5) от имени городского округа Первоуральск организует проведение конкурсов на право заключения контракта по закупке работ, связанных с осуществлением регулярных перевозок автомобильным транспортом по регулируемым тарифам по муниципальным маршрутам городского округа Первоуральск;

6) от имени городского округа Первоуральск заключает муниципальные контракты на выполнение работ, связанные с осуществлением регулярных перевозок автомобильным транспортом по регулируемым тарифам по результатам проведения процедур, установленных законодательством Российской Федерации о контрактной системе в сфере закупок товаров, работ, услуг для обеспечения государственных и муниципальных нужд.

7) от имени городского округа Первоуральск проводит открытые конкурсы на право получения свидетельства об осуществлении перевозок по муниципальным маршрутам регулярных перевозок по нерегулируемым тарифам;

8) оформляет, переоформляет и выдает свидетельства об осуществлении перевозок по муниципальным маршрутам по нерегулируемым тарифам по муниципальным маршрутам городского округа Первоуральск;

9) оформляет, переоформляет и выдает карты маршрута;

10) разрабатывает стандарты качества транспортного обслуживания населения и осуществления регулярных перевозок по муниципальным маршрутам;

11) организует контроль за выполнением условий муниципальных контрактов и условий свидетельств об осуществлении регулярных перевозок по муниципальным маршрутам, дополнительных требований к осуществлению перевозок по нерегулируемым тарифам;

12) устанавливает порядок передачи информации о движении транспортных средств по муниципальному маршруту аппаратурой спутниковой навигации ГЛОНАСС или ГЛОНАСС/GPS, установленной на транспортных средствах в навигационно-информационную систему городского округа Первоуральск;

13) разрабатывает и утверждает Схему движения автобусов по муниципальным маршрутам регулярных перевозок;

14) разрабатывает Документ планирования регулярных перевозок в соответствии с Порядком подготовки документа планирования регулярных перевозок пассажиров и багажа автомобильным транспортом по муниципальным маршрутам таких перевозок, установленным Администрацией городского округа Первоуральск;

7

15) осуществляет присвоение и изменение наименований маршрутов и остановочных пунктов, включенных в состав муниципальных маршрутов регулярных перевозок;

16) осуществляет контроль исполнения условий муниципальных контрактов и условий, дополнительных требований к осуществлению регулярных перевозок, выдает предписания об устранении нарушений условий муниципального контракта и условий осуществления перевозок, указанных в свидетельстве на право осуществления пассажирских перевозок по маршруту регулярных перевозок;

17) предоставляет в Администрацию городского округа Первоуральск информацию об осуществлении регулярных перевозок по муниципальным маршрутам в объеме и порядке, установленном Администрацией городского округа Первоуральск.

Статья 4. Требования к осуществлению регулярных перевозок
пассажиров и багажа по муниципальным маршрутам

1. Юридическое лицо, индивидуальный предприниматель, уполномоченный участник договора простого товарищества, с которыми заключен муниципальный контракт либо выдано свидетельство об осуществлении перевозок по маршруту регулярных перевозок на территории городского округа Первоуральск обязаны:

1) соблюдать федеральное законодательство, регулирующее деятельность по регулярной перевозке пассажиров и багажа;

2) обслуживать муниципальные маршруты в порядке, определенном условиями муниципального контракта или условиями свидетельства на право осуществления пассажирских перевозок по маршруту регулярных перевозок, требованиями, установленными муниципальными нормативными актами городского округа Первоуральск;

3) передавать в порядке, установленном Управлением жилищно-коммунального хозяйства и строительства городского округа Первоуральск, информацию о движении транспортных средств по муниципальному маршруту аппаратурой спутниковой навигации ГЛОНАСС или ГЛОНАСС/GPS, установленной на транспортных средствах в навигационно-информационную систему городского округа Первоуральск;

4) предоставлять в порядке, определенном Управлением жилищно-коммунального хозяйства и строительства городского округа Первоуральск ежеквартальные отчеты об осуществлении регулярных перевозок, установленные Федеральным законом от 13 июля 2015 года № 220-ФЗ «Об организации регулярных перевозок пассажиров и багажа автомобильным транспортом и городским наземным электрическим транспортом в Российской Федерации и о внесении изменений в отдельные законодательные акты Российской Федерации»;

8

5) выполнять требования и предписания уполномоченных органов местного самоуправления городского округа Первоуральск, выданные в пределах их компетенции;

2. Юридическим лицам, индивидуальным предпринимателям, уполномоченному участнику договора простого товарищества, осуществляющим регулярные перевозки пассажиров и багажа по муниципальным маршрутам на территории городского округа Первоуральск запрещается:

1) осуществлять перевозку пассажиров и багажа на территории городского округа Первоуральск без заключенного муниципального контракта или свидетельства на право осуществления пассажирских перевозок по маршруту регулярных перевозок, а равно в случаях истечения срока их действия;

2) осуществлять перевозку пассажиров и багажа с нарушением пути следования транспортных средств на маршруте, обслуживание которого производится на основании муниципального контракта или свидетельства на право осуществления пассажирских перевозок по маршруту регулярных перевозок, производить остановки транспортного средства на остановочных пунктах, не включенных в состав маршрута;

3) передавать право на обслуживание маршрутов, установленное муниципальным контрактом или свидетельством на право осуществления пассажирских перевозок по маршруту регулярных перевозок, иным лицам.

Статья 5. Установление, изменение, отмена муниципального маршрута регулярных перевозок

1. Установление, изменение, отмена муниципальных маршрутов регулярных перевозок (в том числе отказ в установлении либо изменении и отмене данных маршрутов) осуществляется Управлением жилищно-коммунального хозяйства и строительства городского округа Первоуральск путем принятия соответствующего распоряжения.

2. Решение об установлении, изменении, отмене муниципальных маршрутов регулярных перевозок вносится Управлением жилищно-коммунального хозяйства и строительства городского округа Первоуральск в Документ планирования.

3. Муниципальный маршрут регулярных перевозок считается установленным или измененным со дня включения сведений о данном маршруте в реестр муниципальных маршрутов регулярных перевозок городского округа Первоуральск или изменений таких сведений в указанный реестр.

4. Муниципальный маршрут регулярных перевозок считается отмененным со дня исключения сведений о данном маршруте из реестра.

5. Предложения по установлению, изменению, отмене муниципального маршрута регулярных перевозок направляются органами

11

транспортном в Российской Федерации и о внесении изменений в отдельные законодательные акты Российской Федерации».

3. Управление жилищно-коммунального хозяйства и строительства городского округа Первоуральск разрабатывает и утверждает Схему движения автомобильного транспорта по муниципальным маршрутам регулярных перевозок, в которой визуальным способом отображаются муниципальные маршруты, включенные в Реестр муниципальных маршрутов регулярных перевозок пассажиров и багажа автомобильным транспортом городского округа Первоуральск.

Схема движения автомобильного транспорта по муниципальным маршрутам регулярных перевозок размещается на сайте Управления жилищно-коммунального хозяйства и строительства городского округа Первоуральск в информационно-телекоммуникационной сети Интернет.

Статья 7. Установление и изменение вида регулярных перевозок

1. Регулярные перевозки по муниципальным маршрутам регулярных перевозок могут осуществляться по регулируемым тарифам и по нерегулируемым тарифам.

2. Решение об установлении и изменении вида регулярных перевозок принимается Администрацией городского округа Первоуральск и оформляется постановлением Главы администрации городского округа Первоуральск.

3. Решение об установлении вида регулярных перевозок принимается одновременно с принятием решения об установлении муниципального маршрута регулярных перевозок и вносится в документ планирования.

4. Решение об изменении вида регулярных перевозок допускается при условии, что возможность изменения вида регулярных перевозок пассажиров и багажа автомобильным транспортом по муниципальным маршрутам предусмотрена и обоснована документом планирования.

5. Сведения о виде регулярных перевозок по каждому муниципальному маршруту вносятся в Реестр муниципальных маршрутов регулярных перевозок пассажиров и багажа автомобильным транспортом городского округа Первоуральск Управлением жилищно-коммунального хозяйства и строительства городского округа Первоуральск.

6. В случае принятия решения об изменении вида регулярных перевозок по муниципальному маршруту Управление жилищно-коммунального хозяйства и строительства городского округа Первоуральск уведомляет юридическое лицо, индивидуального предпринимателя, уполномоченного участника договора простого товарищества, осуществляющих регулярные перевозки автомобильным транспортом по данному маршруту, не позднее 180 дней до дня вступления указанного решения в силу.

14

Администрации городского округа Первоуральск при условии согласования с перевозчиком, которому выдано свидетельство об осуществлении перевозок по соответствующему маршруту, размеров компенсации недополученных доходов, связанных с предоставлением таких льгот.

4. Свидетельство об осуществлении перевозок по муниципальному маршруту и карты маршрута выдается Управлением жилищно-коммунального хозяйства и строительства городского округа Первоуральск по результатам открытого конкурса на право осуществления перевозок по муниципальным маршрутам регулярных перевозок.

5. Срок действия свидетельства устанавливается на срок не менее чем пять лет. Если до истечения срока их действия не наступят обстоятельства, предусмотренные пунктами 1 - 4 части 1 статьи 29 Федерального закона от 13 июля 2015 года № 220-ФЗ «Об организации регулярных перевозок пассажиров и багажа автомобильным транспортом и городским наземным электрическим транспортом в Российской Федерации и о внесении изменений в отдельные законодательные акты Российской Федерации», действие указанных свидетельств об осуществлении перевозок по маршруту регулярных перевозок и карт маршрута регулярных перевозок продлевается на срок не менее чем пять лет. Количество таких продлений не ограничивается.

6. Оформление, переоформление, прекращение, приостановление действия свидетельства об осуществлении перевозок по маршруту регулярных перевозок, карт маршрута регулярных перевозок, осуществляется в порядке, предусмотренном Федеральным законом от 13 июля 2015 года № 220-ФЗ «Об организации регулярных перевозок пассажиров и багажа автомобильным транспортом и городским наземным электрическим транспортом в Российской Федерации и о внесении изменений в отдельные законодательные акты Российской Федерации».

7. Оценка и сопоставление заявок участников открытого конкурса на право осуществления перевозок по муниципальным маршрутам регулярных перевозок пассажиров и багажа автомобильным транспортом производится на основе шкалы для оценки критериев, утвержденной Администрацией городского округа Первоуральск.

Статья 10. Создание, размещение и обустройство объектов транспортной инфраструктуры

1. Создание, размещение и обустройство объектов транспортной инфраструктуры осуществляет Управление жилищно-коммунального хозяйства и строительства городского округа Первоуральск.

2. К объектам транспортной инфраструктуры пассажирских перевозок относится имущество, находящееся в частной, государственной или муниципальной собственности, обеспечивающие непрерывное,

9

местного самоуправления, юридическими лицами, индивидуальными предпринимателями, уполномоченным участником договора простого товарищества, осуществляющим или намеренным осуществлять перевозки пассажиров и багажа автомобильным транспортом по муниципальным маршрутам регулярных перевозок, в Управление жилищно-коммунального хозяйства и строительства городского округа Первоуральск.

6. Муниципальные маршруты регулярных перевозок **устанавливаются:**

1) при наличии информации о потребности населения в установлении данного маршрута, в том числе обращения граждан, организаций, социологические опросы населения;

2) при наличии пропускной способности и соответствие дорожно-уличной сети, остановочных пунктов, включаемых в состав муниципального маршрута, требованиям безопасности дорожного движения;

3) при невозможности удовлетворить спрос населения в услугах транспорта общего пользования путем изменения маршрутов, включенных в Реестр муниципальных маршрутов регулярных перевозок;

4) при изменении схемы движения автомобильного транспорта автотранспорта по муниципальным маршрутам регулярных перевозок;

7. Муниципальные маршруты регулярных перевозок **изменяются:**

1) при изменении начального и (или) конечного остановочного пункта;

2) при включении (исключении) в состав маршрута новых остановочных пунктов;

3) при изменении пути следования транспортных средств между промежуточными остановочными пунктами;

4) при изменении (увеличении, уменьшении) протяженности маршрута. Изменение протяженности маршрута не может быть более чем на 30% от первоначально установленной протяженности маршрута;

5) при изменении Схемы движения автомобильного транспорта автотранспорта по муниципальным маршрутам регулярных перевозок;

8. Муниципальные маршруты регулярных перевозок **отменяются:**

1) при несоответствии состояния улично-дорожной сети или остановочных пунктов, включенных в состав муниципального маршрута, требованиям безопасности дорожного движения;

2) при отсутствии устойчивого пассажиропотока по данному маршруту, или является результатом изменения маршрутной сети, включившей в себя иные регулярные маршруты, удовлетворяющие спрос населения в муниципальном сообщении;

3) при изменении Схемы движения автомобильного транспорта автотранспорта по муниципальным маршрутам регулярных перевозок;

4) признание открытого конкурса несостоявшимся по основаниям, указанным в части седьмой статьи 24 Федерального закона от 13 июля 2015

12

7. В случае принятия решения об изменении вида регулярных перевозок по муниципальному маршруту Управление жилищно-коммунального хозяйства и строительства городского округа Первоуральск не позднее 90 дней до дня вступления указанного решения в силу, организует заключение муниципального контракта в порядке, установленном Федеральным законом от 05 апреля 2013 года №44-ФЗ «О контрактной системе в сфере закупок товаров, работ и услуг для обеспечения государственных и муниципальных нужд» или открытый конкурс на право получения свидетельства об осуществлении перевозок по муниципальным маршрутам.

Статья 8. Организация регулярных перевозок по регулируемым тарифам

1. Организация регулярных перевозок по регулируемым тарифам осуществляется с применением тарифов, установленных в порядке, установленном нормативным правовым актом уполномоченного исполнительного органа государственной власти Свердловской области в сфере государственного регулирования цен (тарифов).

2. Осуществление регулярных перевозок по регулируемым тарифам обеспечивается посредством заключения Управлением жилищно-коммунального хозяйства и строительства городского округа Первоуральск муниципального контракта в порядке, установленном законодательством Российской Федерации о контрактной системе в сфере закупок товаров, работ, услуг для обеспечения государственных и муниципальных нужд, с учетом положений Федерального закона от 13.07.2015 г. № 220-ФЗ «Об организации регулярных перевозок пассажиров и багажа автомобильным транспортом и городским наземным электрическим транспортом в Российской Федерации и о внесении изменений в отдельные законодательные акты Российской Федерации».

3. Предметом муниципального контракта в соответствии с федеральным законом является выполнение юридическим лицом, индивидуальным предпринимателем, уполномоченным участником договора простого товарищества, с которыми заключен муниципальный контракт (далее-подрядчик), работ, связанных с осуществлением регулярных перевозок по регулируемым тарифам в соответствии с требованиями, установленными муниципальным заказчиком.

4. Условия муниципального контракта, срок его действия, определяются документацией о закупках работ, связанных с осуществлением регулярных перевозок по регулируемым тарифам по муниципальным маршрутам городского округа Первоуральск.

5. Муниципальным контрактом устанавливается:

1) муниципальный маршрут регулярных перевозок, право обслуживания которого получает победитель конкурса,

15

безопасное и качественное оказание услуг транспортом общего пользования, в том числе:

1) дороги муниципального значения, по которым пролегают муниципальные маршруты регулярных перевозок в городском и пригородном сообщении, а также межмуниципальные и межрегиональные маршруты регулярных перевозок междугородного сообщения в границах городского округа Первоуральск;

2) остановочные пункты, входящие в состав муниципальных маршрутов регулярных перевозок, а также остановочные пункты, разрешенные к включению в состав межмуниципальных и межрегиональных маршрутов регулярных перевозок;

3) места для стоянок, разворотов, на которых осуществляется отстой транспортных средств, использованных при оказании услуг транспортом общего пользования;

4) автостанции;

5) иное имущество, отвечающее соответствующему назначению.

3. Бремя содержания объектов транспортной инфраструктуры несет собственник соответствующего имущества.

4. Запрещается принятие решений, в том числе предоставление земельных участков, изменение целевого назначения земельных участков, перепрофилирование зданий, строений, сооружений, изменение объектов транспортной инфраструктуры в процессе ремонта, строительства, реконструкции, а также иные изменения, в результате которых может быть прекращена эксплуатация объектов транспортной инфраструктуры или изменено их целевое назначение, без принятия органами местного самоуправления, собственниками объектов транспортной инфраструктуры решения, обеспечивающего непрерывность предоставления услуг по перевозке пассажиров и багажа на регулярных маршрутах, сохранения и повышения уровня безопасности, качества, доступности и комфортности оказания транспортных услуг.

Статья 11. Контроль за соблюдением правовых актов в сфере транспортного обслуживания населения

1. Контроль за соблюдением муниципальных правовых актов в сфере транспортного обслуживания населения, условий муниципальных контрактов, условий свидетельств, выполнение требований, установленных в порядке, определенном настоящим Положением осуществляется Управлением жилищно-коммунального хозяйства и строительства городского округа Первоуральск (за исключением тех условий, контроль за выполнением которых отнесен в соответствии с федеральным законом к полномочиям федерального органа исполнительной власти, осуществляющего функции по контролю и надзору в сфере транспорта, или его территориальных органов).

10

года №220-ФЗ, и принятие уполномоченным органом решения о непроведении повторного открытого конкурса.

9. Изменение муниципального маршрута регулярных перевозок, вызванное необходимостью проведения массовых мероприятий, проведения аварийных и ремонтных работ, возникновения иных случаев, требующих принятия безотлагательных мер по прекращению (изменению) транспортного сообщения на определенный срок, является временным изменением пути следования и не влечет внесения изменений в Реестр муниципальных маршрутов регулярных перевозок пассажиров и багажа автомобильным транспортом городского округа Первоуральск.

Срок временного изменения пути следования транспортных средств не должен превышать 180 дней.

При проведении плановых ремонтных работ дорожно-уличной сети и объектов транспортной инфраструктуры, Управление жилищно-коммунального хозяйства и строительства городского округа Первоуральск уведомляет юридические лица, индивидуальных предпринимателей, уполномоченного участника договора простого товарищества, осуществляющих перевозки пассажиров и багажа на муниципальных маршрутах, о сроках временного изменения маршрута, а также утверждает на период работ изменения в Схеме движения автомобильного транспорта автотранспорта по муниципальным маршрутам регулярных перевозок городского округа Первоуральск.

10. О принятии решения об отмене муниципального маршрута Управление жилищно-коммунального хозяйства и строительства городского округа Первоуральск обязано уведомить юридическое лицо, индивидуального предпринимателя, уполномоченного участника договора простого товарищества, осуществляющие регулярные перевозки по данному маршруту, не позднее ста восьмидесяти дней до дня вступления указанного решения в силу.

Статья 6. Реестры маршрутов регулярных перевозок

1. Уполномоченным органом по ведению Реестра муниципальных маршрутов регулярных перевозок пассажиров и багажа городского округа Первоуральск и размещению его на своем сайте в информационно-телекоммуникационной сети Интернет является Управление жилищно-коммунального хозяйства и строительства городского округа Первоуральск.

2. Реестр муниципальных маршрутов регулярных перевозок городского округа Первоуральск – перечень муниципальных маршрутов регулярных перевозок городского или пригородного сообщения, пролегающих по территории городского округа Первоуральск, содержит сведения, предусмотренные Федеральным законом от 13 июля 2015 года № 220-ФЗ «Об организации регулярных перевозок пассажиров и багажа автомобильным транспортом и городским наземным электрическим

13

2) расписание (график движения) транспортных средств на муниципальном маршруте, в том числе время начала и окончания движения транспортных средств;

3) требования к транспортным средствам: класс и категория, количество, экологические характеристики, иные характеристики транспортных средств, обеспечивающие достижение стандартов качества транспортного обслуживания населения автомобильным транспортом в городском округе Первоуральск;

4) требования по обеспечению доступности транспортных средств и объектов транспортной инфраструктуры для инвалидов и других групп населения с ограниченными возможностями передвижения;

5) требования к передаче информации о движении транспортных средств по муниципальному маршруту аппаратурой спутниковой навигации ГЛОНАСС или ГЛОНАСС/GPS, установленной на транспортных средствах в навигационно-информационную систему городского округа Первоуральск;

6) порядок предоставления ежеквартальных отчетов об осуществлении регулярных перевозок и исполнении условий муниципального контракта;

7) порядок и условия расторжения муниципального контракта, в том числе определение существенных условий, нарушение которых является основанием расторжения муниципального контракта.

6. На срок действия муниципального контракта Управление жилищно-коммунального хозяйства и строительства городского округа Первоуральск выдает карты маршрута регулярных перевозок в соответствии с максимальным количеством транспортных средств, установленных контрактом.

Статья 9. Организация регулярных перевозок по нерегулируемым тарифам

1. Право осуществления регулярных перевозок по нерегулируемым тарифам по муниципальному маршруту регулярных перевозок подтверждается свидетельством об осуществлении перевозок по маршруту регулярных перевозок и картой маршрута регулярных перевозок.

2. Карта муниципального маршрута регулярных перевозок выдается на каждое транспортное средство, используемое для регулярных перевозок по маршруту. Количество таких карт должно соответствовать максимальному количеству транспортных средств, указанному в соответствующем реестре маршрутов регулярных перевозок в отношении этого маршрута.

3. Организация регулярных перевозок по нерегулируемым тарифам осуществляется с применением тарифов, установленных перевозчиками. Льготы на проезд отдельных категорий граждан на указанных муниципальных маршрутах могут быть предоставлены по решению

16

2. Контроль в сфере организации регулярных перевозок пассажиров и багажа осуществляется путем:

- получения ежеквартальных отчетов, а также иных отчетов об осуществлении регулярных перевозок пассажиров и багажа, предусмотренных условиями муниципального контракта;

- получения информации о движении транспортных средств по муниципальному маршруту аппаратурой спутниковой навигации ГЛОНАСС или ГЛОНАСС/GPS, установленной на транспортных средствах в навигационно-информационную систему городского округа Первоуральск;

- получения информации диспетчерской службы городского округа Первоуральск;

- проведения контрольных проверок по исполнению условий осуществления регулярных перевозок, фактического пассажиропотока.

Статья 12. Заключительные и переходные положения

1. Настоящее Положение вступает в силу с момента его официального опубликования.

2. Договоры заключенные с Администрацией городского округа Первоуральск на право осуществления пассажирских перевозок автобусами по регулярным муниципальным маршрутам, входящим в Единую маршрутную сеть городского пассажирского транспорта, а также иные договоры, не расторгнутые на момент вступления в силу Федерального закона от 13 июля 2015 года № 220-ФЗ «Об организации регулярных перевозок пассажиров и багажа автомобильным транспортом и городским наземным электрическим транспортом в Российской Федерации и о внесении изменений в отдельные законодательные акты Российской Федерации» и настоящего Положения, признаются действующими и осуществляют транспортное обслуживание населения в порядке и на условиях, определенных указанными договорами.

3. Юридическим лицам и индивидуальным предпринимателям, имеющим договоры на право осуществления пассажирских перевозок автобусами по регулярным муниципальным маршрутам городского сообщения, заключенные до принятия Федерального закона, выдаются карты маршрута на срок действия договоров.

4. Нормативные правовые акты городского округа Первоуральск, регулирующие правоотношения в сфере организации транспортного обслуживания населения, подлежат применению в части, не противоречащей настоящему Положению и подлежат приведению в соответствие с Федеральным законом и настоящим положением в течение двенадцати месяцев со дня вступления его в силу.

Верно



АДМИНИСТРАЦИЯ ГОРОДСКОГО ОКРУГА ПЕРВОУРАЛЬСК
ПОСТАНОВЛЕНИЕ

22.11.2017

№ 2353

г. Первоуральск

Об утверждении плана мероприятий по приспособлению жилых помещений и общего имущества в многоквартирных домах, в которых проживают инвалиды, входящих в состав муниципального жилищного фонда городского округа Первоуральск, а также частного жилищного фонда, с учетом потребностей инвалидов и обеспечения условий их доступности для инвалидов

В целях обеспечения условий доступности для инвалидов жилых помещений и общего имущества в многоквартирном доме, руководствуясь Жилищным кодексом Российской Федерации, Федеральным законом от 06 октября 2013 года № 131-ФЗ «Об общих принципах организации местного самоуправления в Российской Федерации», Постановлением Правительства РФ от 09 июля 2016 года № 649 «О мерах по приспособлению жилых помещений и общего имущества в многоквартирном доме с учетом потребностей инвалидов», Уставом городского округа Первоуральск, Постановлением Администрации городского округа Первоуральск от 17 октября 2017 года № 2064 «Об утверждении Положения о муниципальной комиссии по обследованию жилых помещений инвалидов и общего имущества в многоквартирных домах, в которых проживают инвалиды, входящих в состав муниципального жилищного фонда городского округа Первоуральск, в целях их приспособления с учетом потребностей инвалидов и обеспечения их доступности для инвалидов», Администрация городского округа Первоуральск

ПОСТАНОВЛЯЕТ:

1. Утвердить план мероприятий по приспособлению жилых помещений и общего имущества в многоквартирных домах, в которых проживают инвалиды, входящих в состав муниципального жилищного фонда

2

2	Подготовка документов о характеристиках жилого помещения инвалида, общего имущества в многоквартирном доме, в котором проживает инвалид (технический паспорт (технический план), кадастровый паспорт и иные документы).	До 01.03.2018 года	Управление жилищно-коммунального хозяйства и строительства городского округа Первоуральск
3	Составление графика обследования жилых помещений инвалидов и общего имущества в многоквартирных домах, в которых проживают инвалиды.	До 01.06.2018 года	Управление жилищно-коммунального хозяйства и строительства городского округа Первоуральск
4	Проведение обследования жилых помещений инвалидов и общего имущества в многоквартирных домах, в которых проживают инвалиды, входящих в состав муниципального жилищного фонда, а также частного жилищного фонда с составлением акта обследования жилого помещения (по форме, утвержденной Министерством строительства и жилищно-коммунального хозяйства Российской Федерации)	В соответствии с графиком обследования	Муниципальная комиссия, утвержденная постановлением Администрации городского округа Первоуральск
5	Вынесение заключения (по форме, утвержденной Министерством строительства и жилищно-коммунального хозяйства Российской Федерации) о возможности приспособления жилого помещения инвалида и общего имущества в многоквартирном доме, в котором проживает инвалид, с учетом потребностей инвалидов и обеспечения условий их доступности для инвалидов или об отсутствии такой возможности	В течение 10 дней после получения результатов проверки уполномоченным органом экономической целесообразности приспособления жилого помещения и общего имущества многоквартирного дома	Муниципальная комиссия, утвержденная постановлением Администрации городского округа Первоуральск

Приложение
УТВЕРЖДЕН
Постановлением Администрации
городского округа Первоуральск
от 24.11.2017 № 2379

СОСТАВ

городской комиссии по вопросам заключения договора временного порядка об обслуживании муниципальных (городских и пригородных) маршрутов регулярных пассажирских перевозок автомобильным транспортом на основании процедуры допуска перевозчиков путем запроса предложений

Председатель комиссии:
Гузайров А.С.

- заместитель Главы Администрации городского округа Первоуральск по жилищно-коммунальному хозяйству

Заместитель
председателя:
Шолохова М.Р.

- начальник Управления жилищно-коммунального хозяйства и строительства городского округа Первоуральск

Ответственный
секретарь:
Борисов А.А.

- ведущий специалист Первоуральского муниципального казенного учреждения «Городское хозяйство»

Члены комиссии:
Жукова Л.А.

- Начальник юридического отдела Управления жилищно-коммунального хозяйства и строительства городского округа Первоуральск

Представитель прокуратуры г. Первоуральск

Представитель отдела ГИБДД ОМВД России по г. Первоуральск

Верно

2

городского округа Первоуральск, а также частного жилищного фонда, с учетом потребностей инвалидов и обеспечения условий их доступности для инвалидов согласно приложению к настоящему постановлению.

2. Настоящее постановление опубликовать в печатном издании «Вечерний Первоуральск» и разместить на официальном сайте Администрации городского округа Первоуральск в сети Интернет.

3. Контроль исполнения настоящего Постановления возложить на заместителя Главы Администрации городского округа Первоуральск по жилищно-коммунальному хозяйству Гузайрова А.С.

Глава городского округа Первоуральск

В. А. Хорев

3

6	Направление заключения о возможности приспособления жилого помещения инвалида и общего имущества в многоквартирном доме, в котором проживает инвалид, с учетом потребностей инвалидов и обеспечения условий их доступности для инвалидов Главе городского округа Первоуральск для принятия решения о включении мероприятий в план мероприятий для приведения жилого помещения и общего имущества многоквартирного дома, в котором проживает инвалид, в соответствие с Правилами, утвержденными Постановлением Правительства Российской Федерации от 9 июля 2016 года № 649.	В течение 10 дней со дня вынесения заключения	Муниципальная комиссия, утвержденная постановлением Администрации городского округа Первоуральск
---	---	---	--

Верно



АДМИНИСТРАЦИЯ ГОРОДСКОГО ОКРУГА ПЕРВОУРАЛЬСК
ПОСТАНОВЛЕНИЕ

24.11.2017

№ 2380

г. Первоуральск

Об утверждении внесения изменений в проект планировки и межевания «красных линий» города Первоуральск, от улицы Береговой до насосно-фильтровальной станции, утвержденный постановлением Администрации городского округа Первоуральск от 13 сентября 2017 года № 1804

В целях выделения элементов планировочной структуры, установления параметров планируемого развития элементов планировочной структуры, с учетом заключения по результатам публичных слушаний, утвержденных постановлением Главы городского округа Первоуральск от 23 ноября 2017 года № 69, в соответствии со статьями 17, 30, 31 Устава городского округа Первоуральск, в соответствии со статьями 45 и 46 Градостроительного Кодекса Российской Федерации от 29 декабря 2004 года № 190-ФЗ, Администрация городского округа Первоуральск

ПОСТАНОВЛЯЕТ:

1. Утвердить проект внесения изменений в проект планировки и межевания «красных линий» города Первоуральск, от улицы Береговой до насосно-фильтровальной станции, утвержденный постановлением Администрации городского округа Первоуральск от 13 сентября 2017 года № 1804 (приложение).

2. Настоящее постановление опубликовать в газете «Вечерний Первоуральск» и разместить на официальном сайте городского округа Первоуральск в информационно-телекоммуникационной сети «Интернет» по адресу: www.prvadm.ru.

3. Контроль за исполнением настоящего постановления возложить на заместителя Главы Администрации городского округа Первоуральск по муниципальному управлению.

Глава городского округа Первоуральск

В.А. Хорев

Приложение
УТВЕРЖДЕН
постановлением Администрации
городского округа Первоуральск
от 22.11.2017 № 2353

**ПЛАН МЕРОПРИЯТИЙ
ПО ПРИСПОСОБЛЕНИЮ ЖИЛЫХ ПОМЕЩЕНИЙ И ОБЩЕГО
ИМУЩЕСТВА В МНОГОКВАРТИРНЫХ ДОМАХ, В КОТОРЫХ
ПРОЖИВАЮТ ИНВАЛИДЫ, ВОХОДЯЩИХ В СОСТАВ
МУНИЦИПАЛЬНОГО ЖИЛИЩНОГО ФОНДА ГОРОДСКОГО
ОКРУГА ПЕРВОУРАЛЬСК, А ТАКЖЕ ЧАСТНОГО ЖИЛИЩНОГО
ФОНДА, С УЧЕТОМ ПОТРЕБНОСТЕЙ ИНВАЛИДОВ И
ОБЕСПЕЧЕНИЯ УСЛОВИЙ ИХ ДОСТУПНОСТИ ДЛЯ ИНВАЛИДОВ**

№ п/п	Мероприятие	Срок исполнения мероприятия	Ответственный орган
1	Выявление места жительства инвалидов по категориям, предусмотренным Постановлением Правительства РФ от 09.07.2016 № 649, а именно: а) со стойкими расстройствами двигательной функции, сопряженными с необходимостью использования кресла-коляски, иных вспомогательных средств передвижения; б) со стойкими расстройствами функции слуха, сопряженными с необходимостью использования вспомогательных средств; в) со стойкими расстройствами функции зрения, сопряженными с необходимостью использования собаки – проводника, иных вспомогательных средств; г) с задержками в развитии и другими нарушениями функций организма человека.	До 01.01.2018 года	Управление жилищно-коммунального хозяйства и строительства городского округа Первоуральск



АДМИНИСТРАЦИЯ ГОРОДСКОГО ОКРУГА ПЕРВОУРАЛЬСК
ПОСТАНОВЛЕНИЕ

24.11.2017

№ 2379

г. Первоуральск

Об утверждении состава городской комиссии по вопросам заключения договора временного порядка об обслуживании муниципальных (городских и пригородных) маршрутов регулярных пассажирских перевозок автомобильным транспортом на основании процедуры допуска перевозчиков путем запроса предложений

В соответствии с Федеральным законом Российской Федерации от 06 октября 2003 года № 131-ФЗ «Об общих принципах организации местного самоуправления в Российской Федерации», Федеральным законом от 13 июля 2015 года № 220-ФЗ «Об организации регулярных перевозок пассажиров и багажа автомобильным транспортом и городским наземным электрическим транспортом в Российской Федерации и о внесении изменений в отдельные законодательные акты Российской Федерации» руководствуясь Уставом городского округа Первоуральск, Администрация городского округа Первоуральск

ПОСТАНОВЛЯЕТ:

1. Утвердить состав городской комиссии по вопросам заключения договора временного порядка об обслуживании муниципальных (городских и пригородных) маршрутов регулярных пассажирских перевозок автомобильным транспортом на основании процедуры допуска перевозчиков путем запроса предложений (прилагается).

2. Опубликовать настоящее Постановление в газете «Вечерний Первоуральск» и разместить на официальном сайте городского округа Первоуральск в информационно-телекоммуникационной сети «Интернет» по адресу: www.prvadm.ru.

3. Контроль за исполнением настоящего постановления возложить на заместителя Главы Администрации городского округа Первоуральск по жилищно-коммунальному хозяйству Гузайрова А.С.

Глава городского округа Первоуральск

В.А. Хорев

1

Приложение
УТВЕРЖДЕН
постановлением Администрацией
городского округа Первоуральск
от 24.11.2017 № 2380

Проект внесения изменений в проект планировки и межевания «красных линий» города Первоуральск, от улицы Береговой до насосно-фильтровальной станции, утвержденный постановлением Администрации городского округа Первоуральск от 13 сентября 2017 года № 1804

2

В текстовой части проекта внесения изменений в проект планировки и межевания «красных линий» города Первоуральск, от улицы Береговой до насосно-фильтровальной станции, утвержденный постановлением Администрации городского округа Первоуральск от 13 сентября 2017 года № 1804

1) раздел 4 «Улично-дорожная сеть и транспортное обслуживание» изложить в новой редакции.

4.1 Существующее положение.

В соответствии с положениями генерального плана и СП 42.13330.2011 дороги и улицы в границах проекта планировки дифференцированы на следующие категории:

- магистральная улица регионального значения - улица Вайнера
- улица местного значения - улицы Вайнера (частный сектор)
- проезды на прилегающие территории

4.2. Проектное решение.

Внутри проектируемой территории предусматривается:

- продление существующей улицы Вайнера до насосно-фильтровальной станции (улицы 1);
- проектируемая улица для прохода инженерной и транспортной инфраструктуры (улицы 2);
- размещение основного и второстепенных проездов к объектам социального значения и прилегающей территории.

Проектом приняты следующие параметры дорог и улиц:

Улица Вайнера:


- ширина проезжей части – 6 м;
- ширина полосы движения – 3 м;
- количество полос движения – 2 шт.;
- ширина пешеходной части – 3 м;
- покрытие – асфальтобетонное.

5

Основной проезд:

- ширина проезжей части – 6 м;
- ширина полосы движения – 3 м;
- количество полос движения – 2 шт.;
- ширина пешеходной части – 3 м.
- покрытие – асфальтобетонное.

Разрез 5-5



Основной проезд

Проезды № 1, 2

- ширина проезжей части – 3 м;
- количество полос движения – 1 шт.;
- покрытие – асфальтобетонное.

Улично-дорожная сеть осуществляет связь между жилыми районами, общественными центрами, выход на магистральные улицы, подъезды транспортных средств к жилой застройке, общеобразовательному учреждению, предприятиям и другим объектам городской застройки.

Улица Вайнера несет основную нагрузку по обеспечению обслуживания общественным транспортом населения, связывая близлежащие жилые районы с проектируемой территорией.

Проектом предложено размещение остановки общественного транспорта в 60 метрах южнее от перекрестка улицы Вайнера с проездом и грунтовой дорогой. Вблизи остановочного пункта организованы пешеходные переходы: по улице Вайнера.

8

10	399754.9572	1494900.117
11	399734.7199	1494891.761
12	399730.2463	1494894.948
13	399718.6527	1494891.673
14	399708.7777	1494914.8884
15	399754.9572	1494793.551
16	399730.5889	1494777.928
17	400571.1011	1495201.646
18	400509.0143	1495180.326
19	400497.4489	1495101.751
20	400188.5795	1495014.253
21	400169.5171	1495004.837
22	400135.3853	1494991.324
23	400130.9454	1494997.638
24	400123.6813	1494992.395
25	400137.8951	1494972.703
26	400046.9859	1494893.993
27	400016.4135	1494929.165
28	399976.3852	1494908.428
29	399940.0215	1494893.924
30	399667.1728	1494898.8818
31	399597.3855	1494877.3175
32	399583.2444	1494878.3347
33	399560.5353	1494872.6940
34	399531.7466	1494869.9808
35	399528.0484	1494899.1949
36	399528.5200	1494927.7950

Нормативы взаиморасположения электрических сетей по горизонтали в свету до:

- водопровода: 0,5м;
- ливневой и хозяйственно-бытовой канализации: 0,5м;
- газопровода: 1м;
- силового кабеля: 0,1- 0,5 м;
- тепловых сетей: 2м
- фундаментов зданий: 0,6м;
- бортового камня: 1,5м;

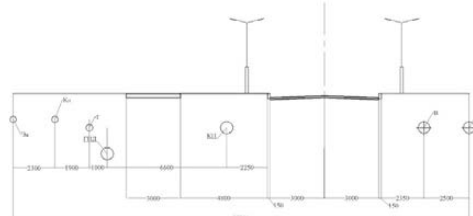
5.2 Водоснабжение.

Верхне-Шайтанское водохранилище – один из источников хозяйственно-питьевого водоснабжения города.

Из Верхне - Шайтанского водохранилища вода насосной станцией I подъема, расположенной в районе плотины, подается на водоочистную станцию. На площадке водоочистной станции располагаются резервуары чистой воды.

3

Разрез 1-1



Улица Вайнера

Разрез 2-2



Улица Вайнера

6

Площадки для временного хранения личного автомобильного транспорта расположены вдоль улицы Вайнера и основного проезда около здания школы.

4.3 Проектируемые «красные линии»

В пределах границ проектирования назначаются красные линии:

Ведомость координат поворотных точек красных линий.

№ п/п	X	Y
1	399525.88	1494898.3
2	399520.72	1494863.31
3	399557.29	1494869.61
4	399608.44	1494876.64
5	399726.18	1494907.2
6	399744.95	1494931.51
7	399756.74	1494899.95
8	399760.2	1494774.01
9	399774.73	1494756.22
10	399835.5	1494755.97
11	399862.1572	1494712.352
12	399859.95	1494686.29
13	399817.48	1494741.26
14	399778.08	1494741.23
15	399670.03	1494619.78
16	399658.09	1494627.4
17	399759.91	1494741.94
18	399742.78	1494741.94
19	399739.52	1494766.94
20	399737.37	1494772.33
21	399737.37	1494855.53
22	399732.41	1494891.08
23	399614.8	1494860.24
24	399559.16	1494852.98

9

В границах проекта планировки проходит магистральный водовод, состоящий из труб диаметром 2х250, 350 и 500 мм, которые проходят по территории участка, предусмотренного для строительства общеобразовательной школы.

Согласно СНиП 2.07.01-89* размещение магистрального водовода запрещено на территории общеобразовательных учреждений. Исходя из этого принято решение о переносе сетей водоснабжения с территории проектируемой школы.

Водоснабжение будет осуществляться от кольцевого водопровода по улице Вайнера (район домов № 47А-47Б) через вновь проектируемый участок водопровода.

Точкой подключения средней общеобразовательной школы на 1275 мест, к централизованной системе водоснабжения, согласно техническим условиям Первоуральского производственного муниципального унитарного предприятия «Водоканал», проектируемый колодец у границы земельного участка под застройку школы на вновь проектируемом участке водопровода от улицы Вайнера.

Проектом предложена перекладка участка магистрального водовода Ду-500мм, Ду-350мм, за пределы территории общеобразовательного учреждения и исключение участков 2хДу-250 мм

Перекладка участка Ду-350мм выполнена от точки ВК-1 до точки ВК-2. Перекладка участка Ду-500мм выполнена от точки ВК-3 до точки ВК-4. Исключение участка 2хДу-250 выполнено от точки ВК-5 до точки ВК-6. В точках ВК-1, ВК-3, ВК-4, ВК-6, предусмотрены колодцы.

Материал трубопровода принят ПЭ-100.

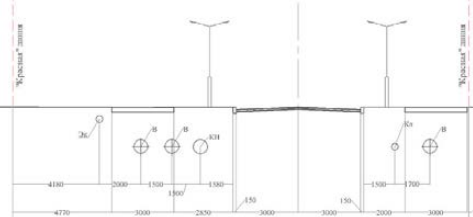
Трасса водовода прокладывалась с учетом СНиП 2.07.01-89*, СНиП 2.04.02-84*, СанПиН 2.1.4.1110-02.

Ведомость координат поворотных точек сетей водоснабжения.

№ п/п	X	Y
1	400826.607	1495133.454
2	400601.1578	1495134.8051
3	400248.4165	1495021.237
4	400140.2276	1494986.627
5	400086.1921	1495063.033
6	399763.636	1494927.274
7	399744.4231	1494925.455
8	399735.0019	1494924.46
9	399744.3693	1494825.921
10	399693.4861	1494723.1009
11	399535.1243	1494705.3817
12	400826.7499	1495152.164
13	400593.3814	1495156.571
14	400252.0337	1495043.816

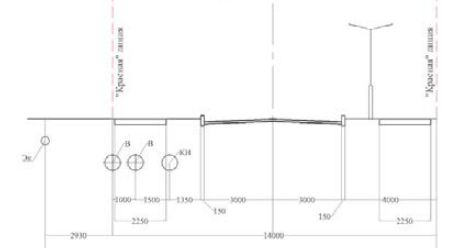
4

Разрез 3-3



Улица №1

Разрез 4-4



Улица №2

7

2) раздел 5 «Инженерно-техническое обеспечение» изложить в новой редакции:

5.1 Электроснабжение.

В границах проекта планировки проходят две воздушные линии электропередач по территории участка, предусмотренного для отведения под строительство общеобразовательной школы.

Основной задачей проекта относительно электроснабжения являлось подключение общеобразовательной школы к существующим сетям и вынос участков электросетей с территории общеобразовательной школы.

Согласно СНиП 2.07.01-89* и данных предоставленных Акционерного общества «Облкоммуниэнерго» (технические условия № 2244-17-31-ТУ) трасса сетей электроснабжения была проложена вдоль улиц Вайнера и основного проезда.

Точка присоединения проектируемой общеобразовательной школы РУ-0,4 кВ 2КТП-630/6/0,4 кВ (1,2 сш) на границе земельного участка.

Основной источник питания ПС-18 «НТЗ» 6 кВ 1 СШ, ЛЭП -6 кВ, РП-10, ф. «Питьевые-1», проектируемая ЛЭП 6- кВ, проектируемая 2КТП-630/6/0,4 кВ (1 сш).

Резервный источник питания ПС-18 «НТЗ» 6 кВ 2 СШ, ЛЭП -6 кВ, РП-10, ф. «Питьевые-2», проектируемая ЛЭП 6- кВ, проектируемая 2КТП-630/6/0,4 кВ (2 сш).

Проектом было принято решение о размещении двух электрокабелей 0,4 кВ и 10 кВ

Потребителем электроэнергии в границах проекта планировки является средняя общеобразовательная школа на 1275 мест, по адресу: Свердловская область, город Первоуральск, улица Вайнера, 89А.

Проектом предусмотрено:

- Размещение двух электрокабелей 0,4 кВ и 10 кВ.
- Перенос существующих ВЛ с территории школы.

Ведомость координат поворотных точек сетей электроснабжения.

№ п/п	X	Y
1	400567.3049	1495187.902
2	400495.7351	1495171.735
3	400487.6426	1495111.395
4	400181.8155	1495032.386
5	400145.108	1495016.372
6	400134.5923	1495029.813
7	400107.8439	1495014.335
8	400115.6926	1495003.539
9	400089.5249	1495039.681

10

15	400149.3809	1495019.034
16	400139.4131	1495014.762
17	400126.5682	1495010.638
18	400826.607	1495144.871
19	400538.5581	1495148.235
20	400249.2918	1495053.178
21	400145.1214	1495027.913
22	400135.8352	1495019.427
23	400123.6542	1495013.544
24	400087.1007	1495066.256
25	399761.8624	1494932.373
26	399746.1463	1494934.781
27	399734.7032	1494929.361

Нормативы взаиморасположения сетей водоснабжения по горизонтали в свету до:

- водопровода: 0,7 -1,5 м;
- канализации бытового диаметром: до 200 мм - 1,5 м*, более 200 мм - 3м*;
- ливневой канализации: 1,5м;
- газопровода среднего и низкого давления: 1м;
- тепловых сетей: 1,5м;
- силовых кабелей: 0,5;
- до фундаментов зданий: 5м;
- бортового камня: 2м;
- до оси ствола дерева: 2м

5.3 Водоотведение.

Проектом предлагается хозяйственно-бытовые стоки отводить системой самотечно-напорных коллекторов в существующие коллекторы и по этим коллекторам подавать стоки на очистные сооружения хозяйственно-бытовой канализации.

Внутри проектируемой территории проходит существующий напорный канализационный коллектор ФОК Гагаринский.

Водоотведение школы будет осуществляться в действующий канализационный коллектор по улице Вайнера (район домов № 47А-47Б) через вновь проектируемый участок сети.

Согласно, техническим условиям ППМУП «Водоканал» было принято решение о прокладке новой трассы канализационного коллектора вдоль проектируемой улицы Вайнера от проектируемой КНС, расположенной вблизи насосно-фильтровальной станции до колодца по улице Вайнера. Точка подключения здания школы к централизованной системе водоотведения – существующий колодец магистрального канализационного

11

коллектора Ду-700 мм, улицы Вайнера, напротив домов 47А- 47Б. Точка присоединения в районе школы – проектируемый колодец у границы земельного участка на вновь проектируемом участке канализационного коллектора от улицы Вайнера (в районе домов № 47А-47Б).
Материал труб принят - полиэтилен.

Ведомость координат поворотных точек системы водоотведения.

№ п/п	X	Y
1	400849.6352	1495056.484
2	400789.8217	1495105.589
3	400538.5843	1495112.6086
4	400508.1004	1495104.8262
5	400434.1844	1495142.7689
6	400345.1927	1495133.4395
7	400294.6858	1495123.9865
8	399754.7275	1494912.6305
9	399750.0117	1494906.5218
10	399749.9572	1494774.8162
11	399770.6376	1494750.3243
12	399697.1993	1494667.2857

СНиПом регламентируется взаиморасположение хозяйственно-бытовой канализации в свету до:

- водопровода из чугунных труб диаметром:
 - до 200 мм - 1,5 м;
 - более 200 мм – 3 м;
- водопровода из пластмассовых труб - 1,5 м;
- канализации бытовой – 0,4 м;
- канализации дождевой – 0,4 м;
- газопровода низкого давления – 1 м;
- газопровода среднего давления - 1,5 м;
- силового кабеля всех напряжений –0,5 м;
- кабелей связи - 0,5 м;
- тепловых сетей при:
 - прокладке в каналах – 1 м;
 - бесканальной -1 м;
- до стенок траншей или подошва откосов при диаметре до 500 мм:
 - 0,25 м (стальных труб);
 - 0,5 м (железобетонных и керамических);
- фундаментов зданий – 3 м;
- бортового - 1,5 м;

12

5.4 Теплоснабжение.

Основным источником теплоснабжения города является Первоуральская ТЭЦ производительностью 967 Гкал/ч.

От ТЭЦ тепло подается в город по магистральным тепловым сетям.

Согласно техническим условиям ООО «СТК» предусматривается 2-х трубная, закрытая, зависимая система теплоснабжения.

Подвод тепловых сетей к зданию и запроектировано по системе через центральные тепловые пункты.

Согласно СНиП 2.04.07-86* проектом предусмотрена прокладка тепловых сетей в одном с трубопроводами напорной канализации.

Точка подключения к централизованной системе теплоснабжения – теплофикационная камера ТК- 153. Точка присоединения на территории земельного участка школы проектируемая теплофикационная камера ТК-нов.

Ведомость координат поворотных точек тепловых сетей.

№ п/п	X	Y
1	399775.3693	1494906.644
2	399773.2932	1494912.352
3	399757.0508	1494905.652
4	399744.4106	1494915.4102
5	399735.9307	1494905.2189
6	399672.6444	1494889.1648
7	399671.6972	1494893.0398
8	399664.5737	1494891.2429
9	399665.5311	1494887.3592
10	399610.8799	1494873.5014
11	399584.5202	1494869.7633
12	399584.0428	1494873.7270
13	399576.7558	1494872.7911
14	399577.2419	1494868.8208
15	399558.3872	1494866.3240
16	399529.3012	1494859.5560
17	399484.0681	1494848.9740
18	399445.8578	1494843.1110
19	399445.3077	1494846.8730
20	399438.1086	1494845.9578
21	399438.6773	1494842.0420
22	399339.2664	1494831.1597
23	399335.4289	1494799.0035
24	399319.0717	1494799.3609
25	399316.7443	1494722.0688
26	399303.5341	1494719.9726
27	399303.7098	1494675.5905

Нормативы проектирования в поперечном профиле.

14

17	399516.7192	1495287.2734
18	399515.3769	1495290.9670
19	399514.8406	1495295.3856
20	399484.0178	1495382.5785
21	399436.4734	1495501.9764
22	399348.4934	1495609.6570
23	399344.7525	1495620.5681
24	399340.2716	1495626.1980
25	399398.7913	1495657.5656
26	399437.9725	1495664.7423
27	399469.5180	1495688.1788
28	399481.8183	1495699.7627
29	399568.5835	1495723.4479
30	399581.3079	1495726.3558
31	399606.2945	1495724.5185
32	399624.9809	1495732.5268
33	399779.1813	1495819.3886
34	399799.7377	1495833.2068
35	399995.1348	1495944.8223
36	400026.6905	1495959.3942
37	400047.7446	1495965.8241
38	400259.9234	1496046.4451
39	400273.0870	1496048.5632
40	400292.5683	1496060.2905
41	400299.6398	1496079.7392
42	400302.3421	1496095.5988
43	400302.3421	1496098.3804
44	400297.7203	1496125.7016
45	400286.9661	1496149.0081

Нормативы проектирования поперечного профиля

Нормативы взаиморасположения сети газоснабжения по горизонтали до других сетей:

- водопровода: 1,5 м;
- ливневая и хозяйственно-бытовая канализация:2 м;
- газопровод: 0,5 м;
- силовые кабели: 1 м;
- тепловые сети: 2 м;

15

- фундамента здания: 7 м;
- бортового камня: 2,5 м;

5.6 Ливневая канализация.

Для отвода дождевых и талых вод с проектируемых площадок, объектов застройки и крыш домов будет организовано с помощью системы подземных коллекторов в существующую сеть ливневой канализации по улице Вайнера. Проектом предусмотрена врезка в существующую ливневую канализацию диаметром 800 мм расположенную по ул. Вайнера. Далее коллектор проходит по ул. Чекнистов до площадки очистных сооружений расположены в западной части города по адресу: Свердловская область, город Первоуральск, Динасовское шоссе.

№ п/п	X	Y
1	399830.5918	1494752.0806
2	399835.0413	1494739.2210
3	399826.7816	1494732.3812
4	399818.3000	1494741.8087
5	399800.2408	1494741.8087
6	399775.5049	1494741.8087
7	399768.9018	1494734.8490
8	399740.9403	1494767.4387
9	399740.8693	1494884.5835
10	399734.8525	1494893.4906
11	399729.5235	1494893.3416
12	399609.3469	1494862.7497
13	399563.6136	1494837.3644
14	399482.9477	1494838.7477
15	399459.4725	1494831.0076
16	399335.1046	1494818.4853
17	399333.4471	1494801.8027

3) пункт 6 «Вертикальная планировка» изложить в новой редакции.

Естественный рельеф территории не однородный, участки с ненарушенным рельефом, с понижением отметок в направлении реки Ельничная, встречаются спланированные участки (проселки с щебеночным покрытием).

Холмистая местность характеризуется волнистым характером земной поверхности, образующей неровности с абсолютными высотами до 500 м, относительными превышениями 25 - 200 м. Понижения между холмами представляют собой широкие, ровные или замкнутые котловины.

Водное питание почв осуществляется в основном за счет инфильтрации атмосферных осадков. Грунтовые воды залегают глубоко от поверхности.

16

Основным водоприемником поверхностных вод на территории является р. Ельничная.

Схема вертикальной планировки выполнена на основании схемы улично-дорожной сети и топографической основы.

Проектируемый рельеф максимально приближен к существующему.

Планировочные отметки по опорным точкам на переделах рельефа и перекрестках улиц назначены из условий обеспечения оптимальных объемов земляных масс, необходимых для создания поверхностного стока вод в лотки проезжих частей улиц и далее в дождеприемные колодцы ливневой канализации.

Высотная посылка зданий принята оптимальной с учетом устройства удобных подъездов и подходов, подключения к сетям канализации.

4) Таблицу «Сведения об образуемых земельных участках изложить в новой редакции:

17

№ п/п	Кадастровый номер земельного участка	Местоположение	Категория земель	Разрешенное использование	Площадь, кв. м	Обременения	Координаты		
1	66:58:0107001:37:3Y1(1)	г. Первоуральск	Земли населенных пунктов	Коммунальное обслуживание	330,49	-	№ п/п	x	y
							1	400504.8529	1495130.4833
							2	400090.02	1495055.24
							3	400270.93	1495119.35
							4	400293.68	1495126.75
2	66:58:0107001:37:3Y1(2)	г. Первоуральск	Земли населенных пунктов	Коммунальное обслуживание	4896,38	-	№ п/п	x	y
							1	400099.88	1495053.58
							2	400126.67	1495016.34
							3	400250.71	1495046.53
							4	400472.43	1495119.76
							5	400479.88	1495115.96
							6	400252.33	1495040.8
							7	400127.86	1495010.5
							8	400143.77	1494988.5
							9	400340.27	1495059.87
							10	400486.07	1495112.8
							11	400493.29	1495109.08
							12	400318.14	1495045.47
							13	400143	1494981.85
							14	400092.98	1495051.15
3	66:58:0107001:37:3Y1(3)	г. Первоуральск	Земли населенных пунктов	Коммунальное обслуживание	3602,4	-	№ п/п	x	y
							1	400093.3	1495062.76
							2	400088.05	1495070.07
							3	399974.37	1495022.2
							4	399769.89	1494936.69
							5	399746.11	1494936.11
							6	399713.17	1494919.77

13

Нормативы взаиморасположение тепловых сетей по горизонтали в свету до (стенки канала):

- водопровода: 1,5м;
- канализация хозяйственно-бытовая (при прокладке в каналах):1м;
- ливневая канализация:1м;
- газопровод:
 - среднего давления: 1м;
 - низкого давления: 2м;
- силовые кабели: 2м;
- фундамента здания: 2м;
- бортового камня: 1,5м;

5.5. Газоснабжение.

Газоснабжение города осуществляется природным газом северных районов Тюменской области, транспортируемым по системе магистральных газопроводов Бухара - Урал.

Существующим источником газоснабжения является газопровод высокого давления II категории (Р=0,6 МПа) Д-530 мм.

Схемой предусматривается прокладка газопровода низкого давления по улице Вайнера, улице Белинского от ГРП1-2.

Ведомость координат поворотных точек сетей газоснабжения.

№ п/п	X	Y
1	399798.7533	1494923.3238
2	399713.5723	1494888.8288
3	399621.6669	1494864.2504
4	399567.9845	1494855.9815
5	399564.6384	1494850.0688
6	399541.9288	1494845.1530
7	399534.4969	1494849.0690
8	399516.6765	1494845.4423
9	399511.3592	1494897.6532
10	399515.6386	1495076.4452
11	399515.4805	1495206.0183
12	399513.7546	1495211.2879
13	399513.5761	1495229.2393
14	399515.4485	1495232.2541
15	399515.4009	1495275.1800
16	399516.4289	1495275.8057

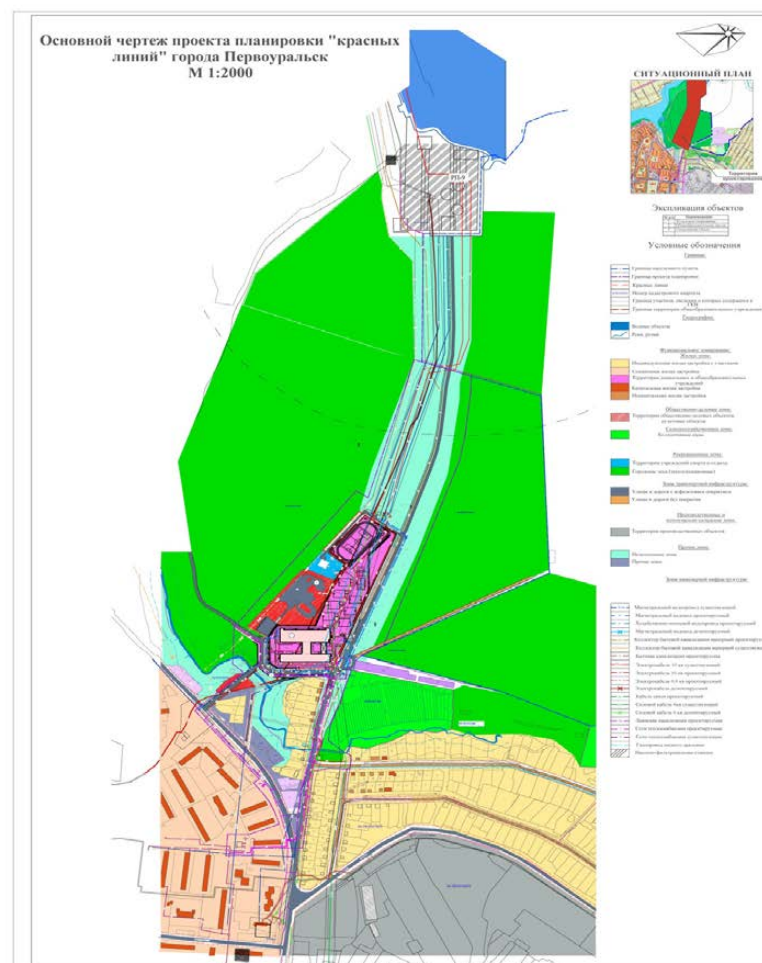
18

№ п/п	Кадастровый номер земельного участка	Местоположение	Категория земель	Разрешенное использование	Площадь, кв. м	Обременения	Координаты		
							7	399713.38	1494905.55
							8	399716.69	1494906.67
							9	399741.35	1494919.66
							10	399741.37	1494907.84
							11	399747.35	1494915.37
							12	399747.35	1494923.56
							13	399760.46	1494924.81
							14	400093.3	1495062.74
4	66:58:0107001:37:3Y1(4)	г. Первоуральск	Земли населенных пунктов	Коммунальное обслуживание	1510,5	-	№ п/п	x	y
							1	399742.37	1494812.35
							2	399742.37	1494825.12
							3	399692.0776	1494727.7285
							4	399561.5289	1494711.0819
							5	399567.9961	1494705.4444
5	66:58:0107001:37:3Y2(1)	г. Первоуральск	Земли населенных пунктов	Коммунальное обслуживание	2513,22	-	№ п/п	x	y
							1	400092.98	1495051.15
							2	400090.02	1495055.24
							3	400270.93	1495119.35
							4	400293.68	1495126.75
							5	400345.37	1495136.47
							6	400434.76	1495145.85
							7	400509.11	1495107.64
							8	400511.93	1495108.37
							9	400513.53	1495103.64
							10	400507.1	1495102
11	400433.62	1495139.69							

№ п/п	Кадастровый номер земельного участка	Место по- ложение	Категория земель	Разрешенное использова- ние	Площадь, кв. м	Обременения	Координаты		
							20	399748.37	1494779.61
16	66:58:0107001:37:39(2)	г. Первоу- альск	Земли населенных пунктов	Территория общего пользования	53,13	-	№ п/п	x	y
							1	399741.37	1494915.9
							2	399733.86	1494906.23
							3	399713.48	1494901.12
							4	399713.57	1494897.14
							5	399734.8	1494902.75
							6	399737.37	1494903.78
							7	399739.56	1494905.47
							8	399741.35	1494907.81
							9	399741.35	1494915.97
17	66:58:0107001:37:39/7	г. Первоу- альск	Земли населенных пунктов	Территория общего пользования	281,28	-	№ п/п	x	y
							1	399742.35	1494889.31
							2	399742.37	1494898.62
							3	399713.64	1494890.81
							4	399713.82	1494880.53
18	66:58:0107001:37:39/8	г. Первоу- альск	Земли населенных пунктов	Территория общего пользования	5519,32	-	№ п/п	x	y
							1	400496.71	1495155.77
							2	400494.28	1495161.42
							3	400458.02	1495154.6
							4	400340.2	1495141.94
							5	400292.68	1495132.95
							6	400199.89	1495100.97
							7	400129.02	1495076.08
							8	400093.3	1495062.76
							9	399872.6	1494971
							10	399835.51	1494955.48

№ п/п	Кадастровый номер земельного участка	Местопо- ложение	Категория земель	Разрешенное использовани- е	Площадь, кв. м	Обременения	Координаты
							11 399798.42 1494939.96
							12 399760.46 1494924.81
							13 399755.05 1494922.22
							14 399750.05 1494918.67
							15 399747.37 1494915.37
							16 399741.35 1494907.81
							17 399739.56 1494905.47
							18 399737.37 1494903.78
							19 399734.8 1494902.75
							21 399713.57 1494897.14
							22 399713.64 1494890.81
							23 399742.37 1494898.62
							24 399748.37 1494900.26
							25 399748.51 1494906.49
							26 399755.47 1494914.89
							27 399757.58 1494916.36
							28 399776.54 1494924.32
							29 399778.42 1494919.75
							30 399883.02 1494968.92
							31 399669.37 1495004.85
							32 400043.73 1495035.88
							33 400084.3 1495052.85
							34 400096.03 1495055.24
							35 400114.54 1495064.55
							36 400147.53 1495076.31
							37 400180.52 1495088.08
							38 400215.73 1495100.6

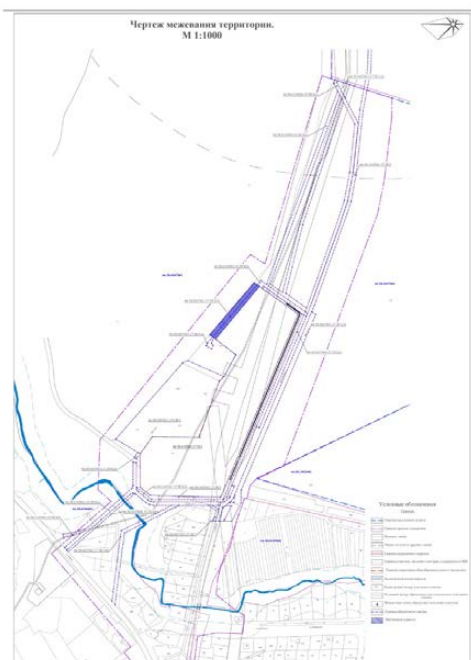
№ п/п	Кадастровый номер земельного участка	Место нахождения	Категория земель	Разрешенное использование	Площадь, кв. м	Обременения	Координаты
							<div>39</div> <div>40</div> <div>41</div> <div>42</div> <div>400250.93</div> <div>400293.85</div> <div>400345.37</div> <div>400459.13</div> <div>1495113.1</div> <div>1495127.07</div> <div>1495136.78</div> <div>1495148.71</div>
19	66:58:0107001:273-1V/1	г. Первоуральск	Земли населенных пунктов	Территория общего пользования	15456,05		<div>№ п/п</div> <div>x</div> <div>y</div> <div>1</div> <div>399862.16</div> <div>1494712.35</div> <div>2</div> <div>400000.13</div> <div>1494831.59</div> <div>3</div> <div>400004.42</div> <div>1494841.21</div> <div>4</div> <div>399975.7</div> <div>1494905.94</div> <div>5</div> <div>399967.57</div> <div>1494897.46</div> <div>6</div> <div>399868.3</div> <div>1494860.94</div> <div>7</div> <div>399866.51</div> <div>1494777.97</div> <div>8</div> <div>399835.5</div> <div>1494755.97</div> <div>9</div> <div>399837.96</div> <div>1494751.93</div> <div>10</div> <div>399862.16</div> <div>1494712.36</div>



№ п/п	Кадастровый номер земельного участка	Место ложиение	Категория земель	Разрешенное использование	Площадь, кв. м	Обременения	Координаты		
							№ п/п	х	у
14	66:58:0107001:37:335(3)	г. Первоуральск	Земли населенных пунктов	Территория общего пользования	806,30	Установление публичного сервитута на земельный участок с КИ 66:58:0107001:278	1	400051.7750	1494880.3970
							2	400146.6410	1494959.8510
							3	400139.9881	1494967.9825
							4	400044.0553	1494890.1934
15	66:58:0107001:37:336(1)	г. Первоуральск	Земли населенных пунктов	Территория общего пользования	2280,09	-	№ п/п	х	у
							1	399748.37	1494900.25
							2	399742.37	1494898.62
							3	399742.37	1494779.61
							4	399743.65	1494772.37
							5	399747.29	1494766.1
							6	399762.88	1494747.55
							7	399764.02	1494743.34
							8	399761.99	1494738.12
							9	399661.13	1494624.76
							10	399665.7	1494620.88
							11	399773.48	1494741.73
							12	399778.05	1494743.17
							13	399820.6	1494743.24
							14	399819.82	1494749.23
							15	399774.19	1494749.17
							16	399770.31	1494749.96
							17	399766.58	1494752.7
							18	399751.93	1494769.91
19	399749.29	1494774.44							

27

Чертеж межевания



Верно

Приложение 1

к постановлению Администрации
городского округа Первоуральск
от 24.11.2017 №2382

Муниципальная программа «Подготовка документов территориального
планирования, градостроительного зонирования и документации по
планировке территории городского округа Первоуральск на 2017-2023 годы»

ПАСПОРТ
МУНИЦИПАЛЬНОЙ ПРОГРАММЫ
«Подготовка документов территориального планирования,
градостроительного зонирования и документации по планировке территории
городского округа Первоуральск на 2017-2023 годы»

Наименование ответственного исполнителя муниципальной программы	Управление архитектуры и градостроительства Администрации городского округа Первоуральск, Воробьев Артем Вадимович – ведущий специалист Управления архитектуры и градостроительства Администрации городского округа Первоуральск
Цели и задачи муниципальной программы	Цели: - разработка и утверждение документов по планировке, межеванию и постановки на кадастровый учет территорий; - подготовка документов по внесению изменений в документы территориального планирования и градостроительного зонирования; - обеспечение территории городского округа Первоуральск по внесению изменений в местные нормативы градостроительного проектирования; - введение информационной системы обеспечения градостроительной деятельности; - кадастровые работы в границе административно территориальной единицы «город Первоуральск». Задачи: - подготовка проектов планировки, межевания и постановки на кадастровый учет территорий, для жилых районов; - подготовка проекта планировки, межевания и постановки на кадастровый учет территорий, логистических и промышленных парков;

4

информационно-
телекоммуникационной
сети «Интернет»

Раздел 1. Характеристика проблем, на решение которых направлена
муниципальная программа

В соответствии с Градостроительным кодексом Российской Федерации и
Земельным кодексом Российской Федерации наличие утвержденных
документов территориального планирования, документов
градостроительного зонирования и местных нормативов градостроительного
проектирования является основополагающим условием для развития
территории городского округа Первоуральск.

В связи с изменениями, внесенными в Градостроительный кодекс
Российской Федерации, Земельный кодекс Российской Федерации в систему
документов территориального планирования, необходимо наличие
утвержденных документов территориального планирования как в целом по
территории городского округа Первоуральск, так и применительно к
территориям населенных пунктов. Соответственно необходима разработка
или внесение изменений в документы территориального планирования для
населенных пунктов, для выполнения требований действующего
законодательства.

Помимо этого Градостроительным кодексом Российской Федерации,
Земельным кодексом Российской Федерации прописано наличие документов
градостроительного зонирования (Правила землепользования и застройки) –
вида нормативно-правового документа, включающего в себя положения о
порядке применения правил, карты градостроительного зонирования и
градостроительные регламенты.

В настоящее время в городском округе Первоуральск:

1. Утверждено 17 документов территориального планирования:
Генеральный план городского округа Первоуральск за исключением города
Первоуральск Свердловской области, Генеральный план города
Первоуральск, Генеральный план городского округа Первоуральск за
исключением города Первоуральск Свердловской области применительно к
территориям населенных пунктов: поселок Билимбай, деревня Старые
Решеты, поселок Новоутицкий, поселок Кузино, деревня Хомутка, деревня
Коновалово, деревня Каменка, деревня Макарова, деревня Трека, деревня
Извездная, поселок Перескачка, поселок Вересовка, поселок Канал, село
Новоалексеевское.

2. Утверждены документы градостроительного зонирования на всю
территорию городского округа Первоуральск Свердловской области.

3. Утверждена документация местных нормативов градостроительного
проектирования.

В 2017-2023 годы будет проведена работа:

2

	- подготовка проекта планировки, межевания и постановки на кадастровый учет территорий объектов специального назначения; - подготовка проекта планировки «красных линий» города Первоуральск; - подготовка проекта планировки, межевания и постановки на кадастровый учет территорий, для линейных объектов; - внесения изменений в документы территориального планирования городского округа Первоуральск - внесения изменений в документы градостроительного зонирования городского округа Первоуральск; - внесения изменений в документы местных нормативов градостроительного проектирования; - доля пополнений информации в информационной системе градостроительной деятельности; - межевание и постановка на кадастровый учет границы населенных пунктов в административно территориальной единице «город Первоуральск»; - проведение комплексных кадастровых работ в границах населенных пунктов в административно территориальной единице «город Первоуральск».
Целевые показатели муниципальной программы	- количество проектов планировки, межевания и постановки на кадастровый учет территорий, предназначенных для жилищного строительства - площадь территории, предназначенная для развития комплексного жилищного строительства, для которых разработаны проекты планировки; - количество проектов планировки, межевания и постановки на кадастровый учет территорий, под логистические и промышленные парки, - площадь территории, предназначенная для логистических и промышленных парков; - количество проектов планировки, межевания и постановки на кадастровый учет, территорий, объектов специального назначения; - площадь территории, предназначенная для размещения объектов специального назначения; - количество проектов планировки «красных линий» города Первоуральск; - площадь территории, предназначенная для планировки «красных линий»; - количество проектов планировки, межевания и

5

1) по утверждению 14 документов территориального планирования:
Генеральный план городского округа Первоуральск за исключением города
Первоуральск Свердловской области применительно к территориям
населенных пунктов: поселок при железнодорожной станции Хрустальный,
поселок Решеты, поселок Флюс, поселок Коуровка, поселок Прогресс,
поселок Меркитасиха, поселок Новая Трека, поселок Ильмовка, деревня
Черемша, деревня Дидино, село Битинка, село Слобода, село Нижнее Село,
поселок Шадриха;

2) по внесению изменений в документы градостроительного
зонирования;

3) по внесению изменений в местные нормативы градостроительного
проектирования (при необходимости).

Для развития жилищного строительства необходима так же
своевременная подготовка документации по планировке, межеванию и
постановки на кадастровый учет территорий городского округа
Первоуральск. Подготовка документации по планировке, межеванию и
постановка на кадастровый учет территорий осуществляется в целях
обеспечения устойчивого развития территорий, выделения элементов
планировочной структуры (кварталов, микрорайонов, иных элементов),
установления границ земельных участков, на которых расположены объекты
капитального строительства, границ земельных участков, предназначенных
для строительства и размещения линейных объектов. Подготовка
документации по планировке территории осуществляется в отношении
застроенных или подлежащих застройке территорий.

Нормативы градостроительного проектирования городского округа
Первоуральск обеспечивают согласованность решений стратегического
социально-экономического планирования и градостроительного
проектирования, определяет взаимосвязь между показателями социально-
экономического развития территорий и показателями пространственного
развития территорий.

Нормативы градостроительного проектирования городского округа
Первоуральск применяются при подготовке генеральных планов населенных
пунктов, генерального плана городского округа, документации по
планировке территории для размещения объектов капитального
строительства; подготовки Правил землепользования и застройки городского
округа Первоуральск и внесения изменений; подготовки градостроительных
планов земельных участков, предназначенных для строительства
(реконструкции) объектов капитального строительства; подготовки
комплексных программ развития муниципального образования.

В рамках реализации целевой модели «Постановка на кадастровый учет
земельных участков и объектов недвижимого имущества»,
утвержденной распоряжением Правительства Российской Федерации
от 31 января 2017 года № 147-р, протокола совещания по вопросу реализации
комплексного освоения территории в городском округе Первоуральск

2

документации по планировке территории городского округа Первоуральск
на 2017-2023годы» изложить в новой редакции (приложение 1).

3) «Целевые показатели (индикаторы) муниципальной программы
«Подготовка документов территориального планирования,
градостроительного зонирования и документации по планировке территории
городского округа Первоуральск на 2017-2023 годы» изложить в новой
редакции (приложение 2).

4) «План мероприятий муниципальной программы «Подготовка
документов территориального планирования, градостроительного
зонирования и документации по планировке территории городского округа
Первоуральск на 2017-2023 годы» изложить в новой редакции
(приложение 3).

2. Данное постановление вступает в силу с момента подписания и
применяется при формировании проекта бюджета на 2018 год и плановый
период 2019, 2020 годы.

3. Постановление Администрации городского округа Первоуральск
от 10 октября 2017 № 2034 «О внесении изменений в муниципальную
программу «Подготовка документов территориального планирования,
градостроительного зонирования и документации по планировке территории
городского округа Первоуральск на 2017-2022 годы» признать утратившим
силу.

4. Настоящее постановление опубликовать в газете «Вечерний
Первоуральск» и разместить на официальном сайте городского округа
Первоуральск в информационно-телекоммуникационной сети «Интернет» по
адресу: www.prvadm.ru.

5. Контроль за исполнением настоящего постановления возложить на
заместителя Главы Администрации городского округа Первоуральск по
муниципальному управлению.

Глава городского округа Первоуральск

В.А. Хорев

3

	постановки на кадастровый учет территорий, для линейных объектов; - площадь территории, предназначенных для планировки линейных объектов; - обеспеченность территории городского округа Первоуральск по внесению изменений в документы территориального планирования; - обеспеченность территории городского округа Первоуральск по внесению изменений в документы градостроительного зонирования; - обеспеченность территории городского округа Первоуральск документами местного нормативного градостроительного проектирования; - количество пополненной информации в информационной системе градостроительной деятельности; - количество территорий границ населенных пунктов, поставленных на кадастровый учет; - количество комплексных кадастровых работ в границах населенных пунктов в административно территориальной единице «город Первоуральск».
Сроки реализации муниципальной программы	2017-2023 годы
Объемы финансирования муниципальной программы по годам реализации, тыс. руб.	Общий объем финансирования составляет – 43 366,99 тыс. рублей, из них: 1. федерального бюджета: 0,0 тыс. руб. 2. областного бюджета: 2019 г. – 105,55 тыс. руб. 3. местного бюджета: 2017 г. – 5 636,2 тыс. руб. 2018 г. – 9 475,0 тыс. руб. 2019 г. – 10 602,95 тыс. руб. 2020 г. – 4 270,8 тыс. руб. 2021 г. – 7 355,09 тыс. руб. 2022 г. – 3970,0 тыс. руб. 2023 г. – 1951,4 тыс. руб. 4. внебюджетных источников: 0,0 тыс. руб.
Адрес размещения муниципальной программы в	адрес: www.prvadm.ru , раздел «Официально», раздел «Финансовое управление», подраздел «Публичный бюджет»

6

от 12 апреля 2017 года № 25 предусмотрено выполнение мероприятий по
проведению землеустроительных работ для внесения в Единый
государственный реестр недвижимости сведений о границах населенных
пунктов, территориальных зон муниципального образования, лесной
территории. Так же в связи с разночтениями данных Росреестра в части
расположения земельных участков, поставленных на кадастровый учет, с
фактическим расположением на местности необходимо проведение
комплексных кадастровых работ для приведения соответствия территорий
населенных пунктов.

Изложенные проблемы в сфере градостроительного и земельного
законодательства требуют системной подготовки градостроительной
документации, значительных бюджетных расходов муниципалитета и не
могут быть решены без привлечения целевой финансовой поддержки из
областного бюджета, а также в пределах одного финансового года.
Закрепление целевого назначения предоставления финансовой поддержки
муниципальному образованию на разработку градостроительной
документации позволит сконцентрировать средства областного и местных
бюджетов. Данные обстоятельства подтверждают обоснованность и
необходимость решения изложенных проблем программно-целевым
методом.

Верно

Приложение 2
к постановлению Администрации
городского округа Первоуральск
от 24.11.2017 № 2382Раздел 2. Цели и задачи, целевые показатели муниципальной программы
«Подготовка документов территориального планирования, градостроительного зонирования и
документации по планировке территорий городского округа Первоуральск на 2017-2023 годы»

№ цели, задачи, показателя	Наименование цели (целей) и задач, целевых показателей	Единица измерения	Значение целевого показателя									Источник значений показателей
			2016г	2017г	2018г	2019г	2020г	2021г	2022г	2023г		
1	Цель 1. Разработка и утверждение документов по планировке, межеванию и постановки на кадастровый учет территорий											
1.1	Задача 1. Подготовка проектов планировки, межевания и постановки на кадастровый учет территорий, для жилых районов											
1.1.1	Количество проектов планировки, межевания и постановки на кадастровый учет территорий, предназначенных для жилищного строительства	ед.	0	0	4	1	1	1	1	1	Расчетные показатели	

2

№ цели, задачи, показателя	Наименование цели (целей) и задач, целевых показателей	Единица измерения	Значение целевого показателя									Источник значений показателей
			2016г	2017г	2018г	2019г	2020г	2021г	2022г	2023г		
1.1.2	Площадь территории, предназначенная для развития комплексного жилищного строительства, для которых разработаны проекты планировки	га	0	0	24,2	34,4	113,8	155,2	455,2	460,2	Расчетные показатели	
1.2	Задача 2. Подготовка проекта планировки, межевания и постановки на кадастровый учет территорий, логистических и промышленных парков											
1.2.1	Количество проектов планировки, межевания и постановки на кадастровый учет территорий, под логистические и промышленные парки	ед.	1	0	0	0	2	1	0	0	Расчетные показатели	
1.2.2	Площадь территории, предназначенная для логистических и промышленных парков	га	79,5	0	0	0	128,2	140,1	0	0	Расчетные показатели	

3

№ цели, задачи, показателя	Наименование цели (целей) и задач, целевых показателей	Единица измерения	Значение целевого показателя									Источник значений показателей
			2016г	2017г	2018г	2019г	2020г	2021г	2022г	2023г		
1.3	Задача 3. Подготовка проекта планировки, межевания и постановки на кадастровый учет территорий объектов специального назначения											
1.3.1	Количество проектов планировки, межевания и постановки на кадастровый учет, территорий, объектов специального назначения	ед.	0	0	0	1	0	0	0	0	Расчетные показатели	
1.3.2	Площадь территорий, предназначенная для размещения объектов специального назначения	га	0	0	0	40,0	0	0	0	0	Расчетные показатели	
1.4	Задача 4. Подготовка проекта планировки «красных линий» города Первоуральск											
1.4.1	Количество проектов планировки «красных линий» города Первоуральск	ед.	0	1	0	0	0	0	0	0	Расчетные показатели	
1.4.2	Площадь территорий, предназначенная для планировки «красных линий»	га	0	609,0	0	0	0	0	0	0	Расчетные показатели	

4

№ цели, задачи, показателя	Наименование цели (целей) и задач, целевых показателей	Единица измерения	Значение целевого показателя									Источник значений показателей
			2016г	2017г	2018г	2019г	2020г	2021г	2022г	2023г		
1.5	Задача. 5 Подготовка проекта планировки, межевания и постановки на кадастровый учет территорий, для линейных объектов											
1.5.1	Количество проектов планировки, межевания и постановки на кадастровый учет территорий, для линейных объектов	ед.	0	0	8	0	0	0	0	0		Расчетные показатели
1.5.2	Площадь территорий , предназначенных для планировки линейных объектов	га	0	0	40,4	0	0	0	0	0		Расчетные показатели
2.	Цель 2. Подготовка документов по внесению изменений в документы территориального планирования и градостроительного зонирования											
2.1	Задача 1. Внесения изменений в документы территориального планирования городского округа Первоуральск											
2.1.1	Обеспеченность	ед.	2	1	1	1	1	0	0	0		Расчетные показатели

5

№ цели, задачи, показателя	Наименование цели (целей) и задач, целевых показателей	Единица измерения	Значение целевого показателя									Источник значений показателей
			2016г	2017г	2018г	2019г	2020г	2021г	2022г	2023г		
	территории городского округа Первоуральск по внесению изменений в документы территориального планирования											
2.2	Задача 2. Внесения изменений в документы градостроительного зонирования территории городского округа Первоуральск											
2.2.1	Обеспеченность территории городского округа Первоуральск по внесению изменений в документы градостроительного зонирования	%	72	76	78	84	86	90	92	94	Расчетные показатели	
3.	Цель 3. Обеспеченность территории городского округа Первоуральск по внесению изменений в местные нормативы градостроительного проектирования											
3.1	Задача 1. Внесения изменений в документы местных нормативов											

6

№ цели, задачи, показателя	Наименование цели (целей) и задач, целевых показателей	Единица измерения	Значение целевого показателя									Источник значений показателей
			2016г	2017г	2018г	2019г	2020г	2021г	2022г	2023г		
	градостроительного проектирования											
3.1.1	Обеспеченность территории городского округа Первоуральск документами местного нормативного градостроительного проектирования	ед.	0	0	0	0	1	0	0	0	Расчетные показатели	
4.	Цель 4. Введение информационной системы обеспечения градостроительной деятельности											
4.1	Задача 1. Доля пополнений информации в информационной системе градостроительной деятельности											
4.1.1	Количество пополненной информации в информационной системе градостроительной деятельности	шт.	1	1	1	1	1	1	1	1	Расчетные показатели	
5	Цель 5. Кадастровые работы в границе административно-территориальной единицы											

7

№ цели, задачи, показателя	Наименование цели (целей) и задач, целевых показателей	Единица измерения	Значение целевого показателя									Источник значений показателей
			2016г	2017г	2018г	2019г	2020г	2021г	2022г	2023г		
5.1	Задача 1. Межевание и постановка на кадастровый учет границы населенных пунктов в административно-территориальной единице «город Первоуральск»											
5.1.1	Количество территорий границ населенных пунктов, поставленных на кадастровый учет	шт.	0	0	10	7	9	0	0	0	Расчетные показатели	
5.2	Задача 2. Проведение комплексных кадастровых работ в границах населенных пунктов в административно-территориальной единице «город Первоуральск»											
5.2.1	Количество комплексных кадастровых работ в границах населенных пунктов в административно-территориальной единице «город Первоуральск»	шт.	0	0	3	3	0	0	0	0	Расчетные показатели	

Верно

Приложение 3
к постановлению Администрации
городского округа Первоуральск
от 24.11.2017 № 2382Раздел 3. План мероприятий муниципальной программы
«Подготовка документов территориального планирования, градостроительного зонирования и
документации по планировке территорий городского округа Первоуральск на 2017-2023 годы»

документации по планировке территорий городского округа Первоуральск на 2017-2023 годы											
№	Наименование мероприятий/Источники расходов на финансирование	Исполнитель мероприятий	Объем расходов на выполнение мероприятий за счет всех источников, тыс. руб.							Номера целевых показателей, на достижение которых направлены мероприятия	
			Всего	2017 год	2018 год	2019 год	2020 год	2021 год	2022 год		2023 год
1	2		3	4	5	6	7	8	9	10	11
	Всего по муниципальной программе (подпрограмме) в том числе:		43366,99	5636,2	9475,0	10708,5	4270,8	7355,09	3970,0	1951,4	
	- федеральный бюджет		0	0	0	0	0	0	0	0	
	- областной бюджет		105,55	0	0	105,55	0	0	0	0	
	- местный бюджет		43261,44	5636,2	9475,0	10602,95	4270,8	7355,09	3970,0	1951,4	
	- внебюджетные источники		0	0	0	0	0	0	0	0	
1.	Мероприятие 1. Подготовка проекта планировки, межевания и постановки на кадастровый учет	Управление архитектуры и градостроительства Администрации	1055,5	0	0	1055,5	0	0	0	0	1.1.1 1.1.2

№	Наименование мероприятия/Источники расходов на финансирование	Исполнитель мероприятий	Объем расходов на выполнение мероприятий за счет всех источников, тыс. руб.								Номера целевых показателей, на достижение которых направлены мероприятия
			Всего	2017 год	2018 год	2019 год	2020 год	2021 год	2022 год	2023 год	
1	2	округа Первоуральск	3	4	5	6	7	8	9	10	11
	Всего, в том числе:										
	- федеральный бюджет		0	0	0	0	0	0	0	0	
	- областной бюджет		0	0	0	0	0	0	0	0	
	- местный бюджет		2040,9	2040,9	0	0	0	0	0	0	
	- внебюджетные источники		0	0	0	0	0	0	0	0	
8	Мероприятие 8. Подготовка проекта планировки, межевания и постановки на кадастровый учет, территорий, для линейных объектов	Управление архитектуры и градостроительства Администрации городского округа Первоуральск	2165,1	314,4	1850,7	0	0	0	0	0	1.5.1 1.5.2
	Всего, в том числе:										
	- федеральный бюджет		0	0	0	0	0	0	0	0	
	- областной бюджет		0	0	0	0	0	0	0	0	
	- местный бюджет		2165,1	314,4	1850,7	0	0	0	0	0	
	- внебюджетные источники		0	0	0	0	0	0	0	0	

7

№	Наименование мероприятия/Источники расходов на финансирование	Исполнитель мероприятий	Объем расходов на выполнение мероприятий за счет всех источников, тыс. руб.							Номера целевых показателей, на достижение которых направлены мероприятия	
			Всего	2017 год	2018 год	2019 год	2020 год	2021 год	2022 год		2023 год
1	2		3	4	5	6	7	8	9	10	11
9.	Мероприятие 9. Внесение изменений в генеральный план городского округа Первоуральск за исключением города Первоуральск	Управление архитектуры и градостроительства Администрации городского округа Первоуральск	1500,0	1500,0	0	0	0	0	0	0	2.1.1
	Всего, в том числе:										
	- федеральный бюджет		0	0	0	0	0	0	0	0	
	- областной бюджет		0	0	0	0	0	0	0	0	
	- местный бюджет		1500,0	1500,0	0	0	0	0	0	0	
	- внебюджетные источники		0	0	0	0	0	0	0	0	
10	Мероприятие 10. Внесение изменений в генеральный план городского округа Первоуральск за исключением города Первоуральск	Управление архитектуры и градостроительства Администрации городского округа Первоуральск	1592,0	240,9	508,8	299,6	542,7	0	0	0	2.1.1

8

№	Наименование мероприятия/Источники расходов на финансирование	Исполнитель мероприятий	Объем расходов на выполнение мероприятий за счет всех источников, тыс. руб.							Номера целевых показателей, на достижение которых направлены мероприятия	
			Всего	2017 год	2018 год	2019 год	2020 год	2021 год	2022 год		2023 год
1	2		3	4	5	6	7	8	9	10	11
	территории населенных пунктов										
	Всего, в том числе:										
	- федеральный бюджет		0	0	0	0	0	0	0	0	
	- областной бюджет		0	0	0	0	0	0	0	0	
	- местный бюджет		1592,0	240,9	508,8	299,6	542,7	0	0	0	
	- внебюджетные источники		0	0	0	0	0	0	0	0	
11	Мероприятие 11. Внесения изменений в документы градостроительного зонирования	Управление архитектуры и градостроительства Администрации городского округа Первоуральск									
			2000,0	200,0	600,0	200,0	200,0	200,0	200,0	400,0	2.2.1
	Всего, в том числе:										
	- федеральный бюджет		0	0	0	0	0	0	0	0	
	- областной бюджет		0	0	0	0	0	0	0	0	
	- местный бюджет		2000,0	200,0	600,0	200,0	200,0	200,0	200,0	400,0	
	- внебюджетные источники		0	0	0	0	0	0	0	0	

[illegible]

10

№	Наименование мероприятия/Источники расходов на финансирование	Исполнитель мероприятий	Объем расходов на выполнение мероприятий за счет всех источников, тыс. руб.							Номера целевых показателей, на достижение которых направлены мероприятия	
			Всего	2017 год	2018 год	2019 год	2020 год	2021 год	2022 год		2023 год
1	2		3	4	5	6	7	8	9	10	11
	Всего, в том числе:										
	- федеральный бюджет		0	0	0	0	0	0	0	0	
	- областной бюджет		0	0	0	0	0	0	0	0	
	- местный бюджет		5712,0	1140,0	762,0	762,0	762,0	762,0	762,0	762,0	
	- внебюджетные источники		0	0	0	0	0	0	0	0	
14	Мероприятие 14. Межевание и постановка на кадастровый учет границы населенных пунктов в административно-территориальной единице «город Первоуральск»	Управление архитектуры и градостроительства Администрации и городского округа Первоуральск	1354,4	0	496,5	410,6	447,3	0	0	0	
	Всего, в том числе:		0	0	0	0	0	0	0	0	
	- федеральный бюджет		0	0	0	0	0	0	0	0	
	- областной бюджет										
	- местный бюджет		1354,4	0	496,5	410,6	447,3	0	0	0	
	- внебюджетные источники		0	0	0	0	0	0	0	0	
15	Мероприятие 15.	Управление	7606,2	0	3977,4	3628,8	0	0	0	0	5.2.1

Извещение о проведении собрания о согласовании местоположения границ земельного участка.

Кадастровый инженер Катунова Анна Валерьевна – квалификационный аттестат №66-11-248, почтовый адрес: Свердловская обл., г. Первоуральск, ул. Герцена, 23, e-mail: katunovanna@gmail.com, извещает о проведении собрания о согласовании местоположения границ, в связи с проведением кадастровых работ в отношении земельного участка по адресу: Свердловская область, г. Первоуральск, п. Билимбай, ул. Чашихина, д.30 (К№ 66:58:1301009:108).

Заказчик: Иванова Ирина Вячеславовна (почтовый адрес: г. Первоуральск, ул. Комсомольская, д.176, кв. 59, тел.:89049836820).

В связи с этим 28.12.2017 г. будет проводиться согласование местоположения границ земельного участка посредством проведения собрания всех заинтересованных лиц землепользователей смежных земельных участков:

• Свердловская область, г. Первоуральск, п. Билимбай, ул. Чашихина, д.31 (К№ 66:58:1301009:89);

Кадастровый инженер Катунова А.В. просит прибыть лично или направить представителей с доверенностью, подтверждающей их полномочия, к 12 часам 28.12.2017 г. по адресу: Свердловская область, г. Первоуральск, Герцена, 23. Предварительно ознакомиться с проектом межевого плана можно по адресу: Свердловская обл., г. Первоуральск, ул. Герцена, 23, тел.: 89222966123. Все замечания и предложения направлять по адресу: 623100 Свердловская обл., г. Первоуральск, ул. Герцена, 23, в срок не менее чем 15 дней со дня опубликования данного извещения.

При проведении согласования местоположения границ при себе необходимо иметь документ, удостоверяющий личность, а также документы о правах на земельный участок.

11

№	Наименование мероприятия/Источники расходов на финансирование	Исполнитель мероприятий	Объем расходов на выполнение мероприятий за счет всех источников, тыс. руб.							Номера целевых показателей, на достижение которых направлены мероприятия	
			Всего	2017 год	2018 год	2019 год	2020 год	2021 год	2022 год		2023 год
1	2		3	4	5	6	7	8	9	10	11
	Комплексные кадастровые работы населенных пунктов в административно-территориальной единице «город Первоуральск»	архитектуры и градостроительства Администрации и городского округа Первоуральск									
	Всего, в том числе:									0	
	- федеральный бюджет		0	0	0	0	0	0	0	0	
	- областной бюджет		0	0	0	0	0	0	0	0	
	- местный бюджет		7606,2	0	3977,4	3628,8	0	0	0	0	
	- внебюджетные источники		0	0	0	0	0	0	0	0	

Верно



АДМИНИСТРАЦИЯ ГОРОДСКОГО ОКРУГА ПЕРВОУРАЛЬСК
ПОСТАНОВЛЕНИЕ

№ 2383

г. Первоуральск

О праздновании Дня матери
в 2017 году

В соответствии с Указом Президента Российской Федерации от 30 января 1998 года № 120 «О Дне матери» («Собрание законодательства Российской Федерации», 2 февраля 1998 года, № 5, ст. 572), в целях укрепления семьи и материнства, рассмотрев результаты согласования с заинтересованными структурами, Администрация городского округа Первоуральск

ПОСТАНОВЛЯЕТ:

1. Утвердить План по подготовке и проведению в 2017 году на территории городского округа Первоуральск праздничных мероприятий, посвященных Дню матери (прилагается).
2. Руководителям органов местного самоуправления, учреждений образования, культуры, физической культуры и спорта, сельским территориальным управлениям городского округа Первоуральск организовать проведение праздничных мероприятий в подведомственных муниципальных учреждениях образования, культуры, физической культуры и спорта, сельских территориях.
3. Рекомендовать:
 - 1) субъектам профилактики в области социальной политики, защиты материнства, охраны репродуктивного здоровья женщин, формирования ориентации на сохранение ребенка, его рождение и воспитание, предотвращение социально-обусловленных аборт, участвующим в реализации данного плана, принять меры, обеспечивающие его выполнение.
 - 2) предприятиям, учреждениям, организациям всех форм собственности при поддержке профсоюзных активистов организовать:
 - а) торжественные церемонии чествования женщин-матерей;

2

- б) проведение праздничных социальных акций для работников предприятий - представителей молодых, многодетных, неполных семей, семей, имеющих детей с ограниченными физическими возможностями;
- 3) территориальному отраслевому исполнительному органу государственной власти Свердловской области – Управлению социальной политики по городу Первоуральску продолжить реализацию комплекса мер и мероприятий, направленных на формирование целостной единой системы государственной поддержки «Первоуральской семьи», обеспечение согласованных действий территориальных отраслевых исполнительных органов государственной власти, отраслевых органов местного самоуправления городского округа Первоуральск, предприятий и организаций различных форм собственности, представителей общественности и средств массовой информации в сфере реализации государственной семейной политики в городском округе Первоуральск.
4. Опубликовать настоящее постановление в газете «Вечерний Первоуральск» и разместить на официальном сайте городского округа Первоуральск.
5. Контроль за исполнением настоящего постановления оставляю за собой.

Глава городского округа Первоуральск

В.А. Хорев



АДМИНИСТРАЦИЯ ГОРОДСКОГО ОКРУГА ПЕРВОУРАЛЬСК
ПОСТАНОВЛЕНИЕ

27.11.2017

№ 2384

г. Первоуральск

Об обеспечении питанием учащихся по очной форме обучения в муниципальных общеобразовательных организациях городского округа Первоуральск в 2018/2019 учебном году

В соответствии со статьей 37 Федерального закона от 29 декабря 2012 года № 273 - ФЗ «Об образовании в Российской Федерации», статьями 22, 33-1 Закона Свердловской области от 15 июля 2013 года № 78-ОЗ «Об образовании в Свердловской области», постановлением Правительства Свердловской области от 05 марта 2014 года № 146-ПП «Об обеспечении питанием обучающихся по очной форме обучения в государственных общеобразовательных организациях Свердловской области, муниципальных общеобразовательных организациях, расположенных на территории Свердловской области, обособленных структурных подразделений государственных общеобразовательных организаций Свердловской области и частных общеобразовательных организаций по имеющим государственную аккредитацию основным общеобразовательным программам, расположенным на территории Свердловской области», статьей 2 Закона Свердловской области от 20 ноября 2009 года № 100-ОЗ «О социальной поддержке многодетных семей в Свердловской области», в целях укрепления здоровья и профилактики хронических заболеваний детей, обеспечения полноценным питанием учащихся, Администрация городского округа Первоуральск

ПОСТАНОВЛЯЕТ:

1. Утвердить нормативы финансовых затрат в пределах субсидии, выделенной муниципальному образованию городского округ Первоуральск из областного бюджета, и денежных средств местного бюджета на обеспечение питанием учащихся по очной форме обучения в муниципальных общеобразовательных организациях на 2018 год:
 - 1) на обеспечение одноразового бесплатного питания (завтрак или обед):
 - учащимся по очной форме обучения, получающим начальное общее образование в муниципальных общеобразовательных организациях

2

городского округа Первоуральск, по среднемесячной стоимости 49 рублей на одного учащегося в день (44 рубля 50 копеек за счет средств областного бюджета, 4 рубля 50 копеек за счет средств местного бюджета);

учащимся по очной форме обучения, получающим основное общее и среднее общее образование, в муниципальных общеобразовательных организациях городского округа Первоуральск, по среднемесячной стоимости 60 рублей на одного учащегося в день за счет средств областного бюджета, если они являются:

- а) детьми-сиротами, детьми, оставшимися без попечения родителей, лицами из числа детей-сирот и детей, оставшихся без попечения родителей;
- б) детьми из семей, имеющих среднедушевой доход ниже величины прожиточного минимума, установленного в Свердловской области;
- в) детьми из многодетных семей;
- 2) на обеспечение бесплатного двухразового питания (завтрак и обед) учащимся с ограниченными возможностями здоровья, в том числе детям-инвалидам, по среднемесячной стоимости 87 рублей на одного учащегося в день за счет средств областного бюджета.

2. Руководителям муниципальных общеобразовательных организаций городского округа Первоуральск:

- 1) организовать питание учащихся в соответствии с требованиями СанПиН 2.4.5.2409-08, утвержденных постановлением Главного государственного санитарного врача Российской Федерации от 23 июля 2008 года № 45;

2) обеспечить сбор персональных данных с родителей (законных представителей) учащихся, указанных в пункте 1 настоящего постановления, и согласий на обработку персональных данных для внесения мер социальной защиты (поддержки) в Единую государственную информационную систему социального обеспечения;

3) получать и использовать информацию о предоставленных мерах социальной защиты (поддержки) родителям (законным представителям) учащихся из Единой государственной информационной системы социального обеспечения;

4) обеспечить предоставление объективных данных об учащихся, указанных в пункте 1 настоящего постановления;

5) расходы на питание осуществлять исходя из фактического посещения учащимися образовательной организации;

4) осуществлять учет средств на организацию питания;

3. Настоящее постановление вступает в силу 01 сентября 2018 года.

4. Опубликовать настоящее постановление в газете «Вечерний Первоуральск» и разместить на сайте городского округа Первоуральск.

5. Контроль за исполнением настоящего постановления оставляю за собой.

Глава городского округа Первоуральск

В.А. Хорев

Приложение
УТВЕРЖДЕНО
Постановлением Администрации
городского округа Первоуральск
от 27.11.2017 № 2383

План по подготовке и проведению в 2017 году на территории городского округа Первоуральск праздничных мероприятий, посвященных Дню матери

№ п/п	Наименование мероприятия	Дата проведения	Место проведения мероприятия	Ответственный исполнитель
Культурно-развлекательные, просветительные мероприятия				
1.	Книжно-журнальная выставка «Единственной маме на свете»	09-30 ноября 11:00 – 18:00	Библиотека № 4 г. Первоуральск, ул. Ватутина, 25	Тетенькина Н.Ю., директор ПМБУК «ЦБС»
2.	Акция «Подарки для мам своими руками»	13-24 ноября	Д/к, МБОУ СОШ № 36, п. Кузино	Исупова Е.В., начальник Управления образования ГО Первоуральск
3.	Книжно-журнальная выставка «Быть матерью – завидней доли нет»	13-30 ноября 11:00 – 18:00	Библиотека № 1 г. Первоуральск, ул. Вайнера, 13А	Тетенькина Н.Ю., директор ПМБУК «ЦБС»
4.	Развлекательно-игровая программа «Мама милая, родная» для дошкольников и младших школьников	13-30 ноября (по заявкам)	Библиотека № 1 г. Первоуральск, ул. Вайнера, 13А	Тетенькина Н.Ю., директор ПМБУК «ЦБС»
5.	Литературная медиа-программа «Самое первое слово»	13-30 ноября (по заявкам)	Библиотека № 1 г. Первоуральск, ул. Вайнера, 13А	Тетенькина Н.Ю., директор ПМБУК «ЦБС»

2

6.	Участие в работе «Школы матерей» – лекция для беременных женщин о государственных пособиях гражданам, имеющим детей, в соответствии с федеральным и региональным законодательством	14, 28 ноября	Женская консультация, ГБ № 1, г. Первоуральск	Логанова Н.А., начальник Управления социальной политики по г. Первоуральску
7.	Музыкально-поэтический час «Материнской души красота»	16 ноября 14:00	Библиотека № 11 п. Вересовка, ул. Заводская, 15	Тетенькина Н.Ю., директор ПМБУК «ЦБС»
8.	Обзор периодических изданий «Свет материнства – свет любви»	17 ноября 16:00	Библиотека № 15 п. Новоуткинский, ул. Свердлова, 1А	Тетенькина Н.Ю., директор ПМБУК «ЦБС»
9.	Выставка поделок детского творчества ко Дню Матери	18 ноября 15:00	ДК с. Слобода, ул. Советская, 48	Обухова Е.В., директор ПМБУК «ЦКС»
10.	Фотовыставка «Я и моя мама»	18-30 ноября 10:00 – 17:00	Библиотека № 15 п. Новоуткинский, ул. Свердлова, 1А	Тетенькина Н.Ю., директор ПМБУК «ЦБС»
11.	Лекция, виртуальная экскурсия «Самая прекрасная из женщин. Образ Матери в русской живописи»	20 ноября 12:20	Центральная библиотека МАОУ СОШ №3 г. Первоуральск, ул. Ватутина, 73Б	Тетенькина Н.Ю., директор ПМБУК «ЦБС»
12.	Конкурс сочинений на тему «Моя мама – лучшая на свете», с целью формирования эмоциональной привязанности и нравственного воспитания несовершеннолетних, из числа семей в социально опасном положении	20-24 ноября		Аханьмова Н.Г., директор ГАУ «ЦСПСиД «Росинка»
13.	«Почет и слава матерям!» – выходные на дом к женщинам-матерям, находящимся на обслуживании	20-24 ноября	г. Первоуральск	Аханьмова Н.Г., директор ГАУ «ЦСПСиД «Росинка»

3

14.	Акция «Патерка для мамы»	20-24 ноября	МАОУ «СОШ №26» г. Первоуральск, ул. Крупской, д.49	Исупова Е.В., начальник Управления образования ГО Первоуральск
15.	Тематические беседы по классам, посвященные Дню матери	20-24 ноября	МАОУ СОШ №9, г. Первоуральск, ул. Комсомольская, 21	Исупова Е.В., начальник Управления образования ГО Первоуральск
16.	Беседы с мамами «Здоровая мама – здоровый ребенок», «ЗОЖ»	20-24 ноября	ГБУЗ СО «ДГБ» г. Первоуральск, Клиника, дружественная к молодежи	Шайдулова О.В., главный врач ГБУЗ СО «ДГБ»
17.	Выставка книг в школьной библиотеке «Все начинается с мамы»	20-25 ноября	МАОУ СОШ №3 г. Первоуральск, ул. Ватутина, 73Б	Исупова Е.В., начальник Управления образования ГО Первоуральск
18.	Презентация «Я и мама» (5-11 кл.)	20-25 ноября	Фойе 1 этажа МАОУ «СОШ № 32», г. Первоуральск, просп. Ильича, 6	Исупова Е.В., начальник Управления образования ГО Первоуральск
19.	Конкурс сочинений-рассуждений «Материнский подвиг»	20-25 ноября	МАОУ СОШ № 3 г. Первоуральск, ул. Ватутина, 73Б	Исупова Е.В., начальник Управления образования ГО Первоуральск
20.	Акция «Подарок маме» 1-11 классы. Поделки и открытки для мам	20-25 ноября	МАОУ СОШ № 3 г. Первоуральск, ул. Ватутина, 73Б	Исупова Е.В., начальник Управления образования ГО Первоуральск
21.	Размещение на информационных стендах информации о Дне матери	20-26 ноября 9:00 – 17:00	МБОУ ДО «ПДХШ» г. Первоуральск, ул. Володарского, 20А	Шитова Е.А., директор МБОУ ДО «ПДХШ»
22.	Размещение на информационных стендах информации о Дне матери	20-26 ноября 9:00 – 17:00	МБОУ ДО «ПДХШ» г. Первоуральск, ул. Пушкина, 19Б	Шитова Е.А., директор МБОУ ДО «ПДХШ»

4

23.	Выставка рисунков «Профессия моей мамы»	20-30 ноября 11:00 – 18:00	Библиотека № 4 г. Первоуральск, ул. Ватутина, 25	Тетенькина Н.Ю., директор ПМБУК «ЦБС»
24.	Книжная выставка-рекомендация «Прекрасен мир любовью материнства»	20-30 ноября 11:00 – 18:00	Библиотека № 6 г. Первоуральск, ул. Трубиных, 46А	Тетенькина Н.Ю., директор ПМБУК «ЦБС»
25.	Поэтический час «Свет материнства – свет любви»	20-30 ноября (по заявкам)	Библиотека № 18 с. Витимка, Заречная, 9	Тетенькина Н.Ю., директор ПМБУК «ЦБС»
26.	Книжная выставка «Мой самый главный человек»	20-30 ноября 11:00 – 18:00	Библиотека № 16 п. Прогресс, ул. Культуры, 10	Тетенькина Н.Ю., директор ПМБУК «ЦБС»
27.	Классные часы, посвященные Дню Матери	20-30 ноября	Образовательные организации	Исупова Е.В., начальник управления образования ГО Первоуральск
28.	Выставка поздравительных открыток ко Дню матери, изготовленных руками клиентов	21 ноября 17 ноября	ГАУ «Билимбаевский ПНИ», п. Билимбай, ул. Карла Маркса, 68; Столовая ГАУ «Билимбаевский ПНИ» г. Первоуральск, ул. Шахтерская, 2, корпус №2	Борисова Л.Б., директор ГАУ «Билимбаевского ПНИ»
29.	Показ видеороликов «Любимой маме» на территории и на сайте ДГБ	21-27 ноября	Сайт ГБУЗ СО «ДГБ» г. Первоуральск	Шайдулова О.В., главный врач ГБУЗ СО «ДГБ»
30.	Во всех подразделениях оформить стенды, стенгазеты, посвященные Международному Дню Матери	21-27 ноября	ГБУЗ СО «ДГБ» г. Первоуральск	Шайдулова О.В., главный врач ГБУЗ СО «ДГБ»
31.	Выставка детских рисунков «Мама – солнышко мое!»	21-30 ноября 10:00 – 17:00	Библиотека № 12 д. Крылосово, ул. КИЗ, 15-16	Тетенькина Н.Ю., директор ПМБУК «ЦБС»

5

32.	Музыкальная гостиная, посвященная Дню Матери	21 ноября 16:30	Культурно-досуговый центр, г. Первоуральск, ул. Советская, 6В	Обухова Е.В., директор ПМБУК «ЦКС»
33.	Музыкально-развлекательная программа «Улыбай песню» (песни о маме)	21 ноября 14:30	ГАУ «Билимбаевский ПНИ» г. Первоуральск, ул. Шахтерская, 2, комната отдыха	Борисова Л.Б., директор ГАУ «Билимбаевского ПНИ»
34.	Слайдовая презентация «О, женщина, краса земная!» (с приглашением воспитателей групп)	21 ноября 11:00 – 11:30 17:00 – 17:30	СРЦН г. Первоуральск	Поддубная Н.Я., директор СРЦН
35.	Беседа-презентация «Моя мама лучше всех»	22 ноября 10:30	Библиотека № 4 г. Первоуральск, ул. Ватутина, 25	Тетенькина Н.Ю., директор ПМБУК «ЦБС»
36.	Мастер-класс «Подарки для мамы своими руками»	22 ноября 16:00	Клуб п. Прогресс, ул. Культуры, 10	Обухова Е.В., директор ПМБУК «ЦКС»
37.	Вечер-портрет Любови Ивановны Рыбаковой, Почетного гражданина города Первоуральска, председателя городского комитета Общества Красного креста	22 ноября 15:00	Центральная библиотека г. Первоуральск, ул. Ватутина, 47	Тетенькина Н.Ю., директор ПМБУК «ЦБС»
38.	С детьми, находящимися на госпитализации в отделении старшего возраста провести конкурс-выставку рисунков «Самая лучшая мама», «Мама, лет ее добрее»	22-27 ноября	ГБУЗ СО «ДГБ» г. Первоуральск	Шайдулова О.В., главный врач ГБУЗ СО «ДГБ»
39.	Беседа-презентация «Женщина – родинка красоты»	22-30 ноября (по заявкам)	Библиотека № 6 г. Первоуральск, ул. Трубиных, 46А	Тетенькина Н.Ю., директор ПМБУК «ЦБС»
40.	Выставка рисунков, посвященных Дню матери «Планета мам»	22-30 ноября	ГАУ «Первоуральский ПНИ» г. Первоуральск, ул. Крылова 98	Шенгур Н.В., директор «Первоуральского ПНИ»

6

41.	Праздничная программа «Пусть всегда будет мама!»	23 ноября 17:00	Библиотека № 19 п. Перескачка, ул. Новая, 4	Тетенькина Н.Ю., директор ПМБУК «ЦБС»
42.	Мастер-класс «Подарок маме»	23 ноября 14:00 – 15:30	МБОУ ДО «ПДХШ» г. Первоуральск, ул. Володарского, 20А	Шитова Е.А., директор МБОУ ДО «ПДХШ»
43.	Просмотр и обсуждение художественного фильма «По семейным обстоятельствам»	23 ноября 10:00 – 12:00	ГАУ «Первоуральский ПНИ» г. Первоуральск, ул. Крылова 98	Шенгур Н.В., директор «Первоуральского ПНИ»
44.	Благотворительный концерт ансамбль «Рябиновые гроздья»	23 ноября 14:30	ГАУ «Билимбаевский ПНИ» п. Билимбай, ул. Карла Маркса, 68	Борисова Л.Б., директор ГАУ «Билимбаевского ПНИ»
45.	«День матери в России» – мероприятие-калейдоскоп	23 ноября 16:00 – 17:00	Клуб с. Новоалексеевское ул. Буденного, 38	Кусайкина Л.А., заведующий участковой социальной службой
46.	Поэтическая программа к Дню матери (с участием поэтов города, представителей ЦГБ)	23 ноября 11:30 – 12:30	ГАУ «КЦСОН «Осеня» г. Первоуральск, ул. Ватутина, 38	Тиханова А.В., заведующий социально- реабилитационным отделением
47.	Концертная программа, посвященная Дню матери (ансамбль «Ретро»)	23 ноября 11:30 – 12:30	ГАУ «КЦСОН «Осеня» г. Первоуральск, ул. Ватутина, 38	Тиханова А.В., заведующий социально- реабилитационным отделением
48.	Выставка-настроение «С Днём Матери!»	23-30 ноября 11:00 – 18:00	Библиотека № 8 г. Первоуральск, СХПК «Первоуральский», 3	Тетенькина Н.Ю., директор ПМБУК «ЦБС»
49.	Выставка – поздравление «Поздравь свою маму!»	23-30 ноября 11:00 – 18:00	Библиотека № 9 д. Старые Решеты ул. Школьная, 1	Тетенькина Н.Ю., директор ПМБУК «ЦБС»
50.	Праздничная программа, посвященная Дню матери «Пусть всегда будет мама!»	23 ноября 17:00	Клуб п. Перескачка, Новая, 5	Обухова Е.В., директор ПМБУК «ЦКС»

7

51.	Мастер-класс «При солнышке – тепло, при матери – светло» (с приглашением ШПР)	23 ноября 17:00 – 18:00	СРЦН г. Первоуральск, кабинет труда группа № 2	Поддубная Н.Я., директор СРЦН
52.	Вечер романа «Матушка-голубушка»	23 ноября 16:00	МБОУ ДО «ПДХШ», г. Первоуральск, ул. Пушкина, 19Б	Алеско И.С., зам. директора по ОД МБОУ ДО «ПДХШ»
53.	Изготовление поздравительных открыток «Любимой мамочке»	23-24 ноября 13:00	МБОУ НШ-ДС №17 д. Крылосово, ул. КИЗ, 13	Исупова Е.В., начальник Управления образования ГО Первоуральск
54.	Организовать «горячую линию» по телефону ДГБ: 66-72-99 66-79-59	24 ноября	ГБУЗ СО «ДГБ» г. Первоуральск	Шайдулова О.В., главный врач ГБУЗ СО «ДГБ»
55.	Волонтеры «Клиники, дружественной к молодежи» поздравят многодетных мам, мам, родивших впервые, и их детей на приемах в детской поликлинике (вручение сувениров, предоставленных Свердловским отделением Российского детского фонда)	24 ноября 10:00 – 14:00	ГБУЗ СО «ДГБ» г. Первоуральск	Шайдулова О.В., главный врач ГБУЗ СО «ДГБ»
56.	Поздравление мамочек маленьких пациентов отделения патологии новорожденных	24 ноября 11:00 – 12:00	ГБУЗ СО «ДГБ» г. Первоуральск	Шайдулова О.В., главный врач ГБУЗ СО «ДГБ»
57.	В отделении раннего возраста организовать выставку «Грудное вскармливание», провести беседу-викторину с мамами госпитализированных детей.	24 ноября 11:00 – 12:00	ГБУЗ СО «ДГБ» г. Первоуральск	Шайдулова О.В., главный врач ГБУЗ СО «ДГБ»
58.	Концертная программа «Свет материнства – свет любви!», выставка рисунков, поделок, фотовыставка «Моя	24 ноября 17:30	ДК с. Витимка, ул. Заречная, 8	Обухова Е.В., директор ПМБУК «ЦКС»

8

	мама»			
59.	Праздничная концертная программа «Для тебя, моя милая мама»	24 ноября 18:00	ДК с. Новоалексеевское, ул. Буденного, 38а	Обухова Е.В., директор ПМБУК «ЦКС»
60.	Праздничная программа «Мама – лучший друг»	24 ноября 15:00	Библиотека № 15 п. Новоуткинский, ул. Свердлова, 1А	Тетенькина Н.Ю., директор ПМБУК «ЦБС»
61.	Праздничное информационно-развлекательное мероприятие «Я горжусь тобой, мама!»	24 ноября 15:00	Библиотека № 1 г. Первоуральск, ул. Вайнера, 13А	Тетенькина Н.Ю., директор ПМБУК «ЦБС»
62.	Праздничная программа, посвященная Дню матери	24 ноября 11:00 – 12:00	ГАУ «КЦСОН «Осеня» ОВП г. Первоуральск, п. Новоуткинский, ул. Гоголя, 46	Горина Л.А., заведующий отделением временного проживания
63.	Провести викторину с молодыми мамами на базе кабинетов здорового ребенка в виде «Вопросов и ответов по грудному вскармливанию»	24 ноября 11:00 – 12:00	ГБУЗ СО «ДГБ» г. Первоуральск	Шайдулова О.В., главный врач ГБУЗ СО «ДГБ»
64.	«Ода Матери» – тематическая беседа	24 ноября 10:00 – 11:00	ГАУ «КЦСОН «Осеня» г. Первоуральск, ул. Ватутина, 38	Тиханова А.В., заведующий социально-реабилитационным отделением
65.	Мастер-класс «Подарок маме»	24 ноября 17:30 – 19:00	МБОУ ДО «ПДХШ» г. Первоуральск, ул. Володарского, 20А	Шитова Е.А., директор МБОУ ДО «ПДХШ»
66.	Книжная выставка «Мама разные нужны»	24-30 ноября 12:00 – 19:00	Центральная библиотека г. Первоуральск, ул. Ватутина, 47	Тетенькина Н.Ю., директор ПМБУК «ЦБС»
67.	Праздничные программы, посвященные Дню матери	24-30 ноября	Образовательные организации	Исупова Е.В., начальник управления образования ГО Первоуральск

9

68.	Конкурсы рисунков, творческих работ	24-30 ноября	Образовательные организации	Исупова Е.В., начальник Управления образования ГО Первоуральск
69.	Выставки рисунков, фотографий, поделок	24-30 ноября	Образовательные организации	Исупова Е.В., начальник Управления образования ГО Первоуральск
70.	Праздничное мероприятие для воспитанников отделения реабилитации и их мам «Праздник мамочки моей!»	24 ноября 15.30	ГАУ «ЦСПСиД «Росинка» г. Первоуральск», ул. Трубников, 54В	Ахимова Н.Г., директор ГАУ «ЦСПСиД «Росинка»
71.	Концертная программа, посвященная Дню матери	24 ноября 15.00	ГАУ «ЦСПСиД «Росинка» г. Первоуральск», ул. Советская, 5	Ахимова Н.Г., директор ГАУ «ЦСПСиД «Росинка»
72.	Освещение в СМИ, статья на тему: «День Матери: история праздника, традиции и особенности»	24 ноября		Ахимова Н.Г., директор ГАУ «ЦСПСиД «Росинка»
73.	Выставка рисунков несовершеннолетних из замещающих семей «Мамин портрет»	24 ноября	ГАУ «ЦСПСиД «Росинка» г. Первоуральск», ул. Советская, 5	Ахимова Н.Г., директор ГАУ «ЦСПСиД «Росинка»
74.	Благотворительный концерт клуба любителей народной песни, «Любимые песни наших мам»	24 ноября 10:00 – 11:00	ГАУ «Первоуральский ПНИ» г. Первоуральск, ул. Крылова 98	Шенгур Н.В., директор «Первоуральского ПНИ»
75.	Конкурс чтецов «Лучший стих о маме»	24 ноября 14:30	ГАУ «Билимбаевский ПНИ» п. Билимбай, ул. Карла Маркса, 68	Борисова Л.Б., директор ГАУ «Билимбаевского ПНИ»
76.	Конкурсы стихов, песен «Лучше нашей мамы в целом мире нет!»	24-25 ноября	Образовательные организации	Исупова Е.В., начальник Управления образования ГО Первоуральск
77.	Викторина «Мама – моя золотое»	25 ноября 16:00	Библиотека № 13 с. Слобода, ул. Советская, 48	Тетенькина Н.Ю., директор ПМБУК «ЦБС»

13

ОРИИВ «Мирный» ГАУ «Первоуральский ПНИ»	«Росинка» города Первоуральска; - отделение реабилитации инвалидов и ветеранов «Мирный»; - государственное автономное учреждение «Первоуральский психоневрологический интернат»;
ГАУ «Билимбаевский ПНИ»	- государственное автономное учреждение «Билимбаевский психоневрологический интернат»;
ГБУЗ СО «ДТБ г. Первоуральска»	- государственное бюджетное учреждение здравоохранения Свердловской области «Детская городская больница город Первоуральск»;
МБОУ СОШ	- муниципальное бюджетное общеобразовательное учреждение средняя образовательная школа;
МАОУ СОШ	- муниципальное автономное общеобразовательное учреждение средняя образовательная школа;
ГБУЗ СО ГБ	- государственное бюджетное учреждение здравоохранения Свердловской области Городская больница;
ОПБ ПЦ КДО МПЦ	- отделение патологии беременности перинатального центра; - консультативно-диагностического отделения межмуниципальный перинатальной центр.

Верно

10

78.	Мастер-класс «Подарок Маме»	25 ноября 12:30	Библиотека № 14 Нижнее Село ул. Советская, 13	Тетенькина Н.Ю., директор ПМБУК «ЦБС»
79.	Праздничная программа, посвященная Дню Матери, «Женщина с ребенком на руках»	25 ноября 14:00	ДК п. Кузино, ул. Демьяна Бедного, 16	Обухова Е.В., директор ПМБУК «ЦКС»
80.	Выставка детских работ «Что же маме подарить?»	25 ноября 14:00	Центр досуга п. Новоуртинск, ул. Клубная, 32	Обухова Е.В., директор ПМБУК «ЦКС»
81.	Праздничный концерт, посвященный дню матери «С праздником, мама!»	25 ноября 15:00	Центр досуга п. Новоуртинск, ул. Клубная, 32	Обухова Е.В., директор ПМБУК «ЦКС»
82.	Концертная программа, посвященная Дню Матери, «Улыбка женщины»	25 ноября 16:00	Клуб п. Прогресс, ул. Культуры, 10	Обухова Е.В., директор ПМБУК «ЦКС»
83.	Вечер «Загляните в мамини глаза»	25 ноября 16:00	ДК с. Слобода, ул. Советская, 48	Обухова Е.В., директор ПМБУК «ЦКС»
84.	Конкурсная программа «Уроки мира и добра»	25 ноября 17:00 – 18:00	СРЦН г. Первоуральск	Поддубная Н.Я., директор СРЦН
85.	«Затейница» – конкурс частушек	25 ноября 16:00 – 17:00	ГАУ «КЦСОН «Осень» г. Первоуральск; СРО «Мирный», 1,5 км. южнее с. Битимка	Царевская Е.Г., заведующий социально- реабилитационным отделением «Мирный»
86.	Спортивный праздник среди жителей Кузнецкого СТУ, посвященный «Дню матери»	25 ноября 12:00	Школа № 36 п. Кузино, ул. Луначарского, 31	Дорошко Т.Г., инструктор физической культуры
87.	Мастер-класс «Подарок маме»	25 ноября 14:00 – 15:30	МБОУ ДО «ПДШИ» г. Первоуральск, ул. Пушкина, 19Б	Шитова Е.А., директор МБОУ ДО «ПДШИ»
88.	Участие в просмотре фильмов, посвященных маме	25-26 ноября	Кинотеатр «Восход»	Исупова Е.В., начальник Управления образования ГО

Извещение о проведении собрания о согласовании местоположения границы земельного участка

Кадастровым инженером Казимиром Андреем Алексеевичем, СНИЛС 023-924-227-33, Ассоциация СРО "Гильдия Кадастровых Инженеров", No Гос. реестра в СРО: 271, дата вступления в СРО: 15.06.2016г., No в государственном реестре лиц, осуществляющих кадастровую деятельность: 33059, адрес: Свердловская область, г. Первоуральск, ул. Трубников, д. 606 – кв. 13, выполняются кадастровые работы в отношении земельного участка с кадастровым номером 66:58:1801001:35, расположенного по адресу: Свердловская область, г. Первоуральск, д. Макарова, ул. Угловая, д. 23.

Заказчиком кадастровых работ является Мельник Сергей Михайлович (почтовый адрес: 623100, Свердловская обл

г. Первоуральск, п. Билимбай, ул. О. Кошевого, д. 9 – кв. 6).

Собрание заинтересованных лиц по поводу согласования местоположения границ состоится 28 декабря 2017 г. в 10 часов 00 минут по адресу: Свердловская обл., г. Первоуральск, ул. Герцена, д. 10 – кв.30.

С проектом межевого плана земельного участка можно ознакомиться по адресу: Свердловская обл., г. Первоуральск, ул. Герцена, д. 10 – кв.30.

Обоснованные возражения относительно местоположения границ, содержащихся в проекте межевого плана, и требования о проведении согласования местоположения границ земельных участков на местности принимаются с 28 ноября 2017 г. по 12 декабря 2017 г. по адресу: Свердловская обл., г. Первоуральск, ул. Герцена, д. 10 – кв.30.

Смежный земельный участок, с правообладателями которого требуется согласовать местоположение границ:

- земельный участок с кадастровым номером 66:58:1801001:100, расположенный по адресу:

Свердловская область, г. Первоуральск, д. Макарова, ул. Угловая, д. 25.

При проведении согласования местоположения границ при себе необходимо иметь документ, удостоверяющий личность, а также документы, подтверждающие права на соответствующий земельный участок.

11

				Первоуральск
89.	«Лучшая бабушка» – конкурсная программа	26 ноября 16:00 – 17:00	ГАУ «КЦСОН «Осень» г. Первоуральск; СРО «Мирный», 1,5 км. южнее с. Битимка	Царевская Е.Г., заведующий социально- реабилитационным отделением «Мирный»
90.	Спортивный праздник в честь Дня матери «Моя мама – самая спортивная»	26 ноября 12:00	с/к «Уральский трубник» г. Первоуральск, пр. Ильича, 2В	Гладкова Т.Г., старший инструктор- методист ПМБУ ФКиС «Старт»
91.	Социальная игра с мамами для 7 классов (время согласовывается)	26 ноября	МАОУ «СОШ №32» г. Первоуральск, просп. Ильича, 6	Исупова Е.В., начальник управления образования ГО Первоуральск
92.	Поэтический час «О той, кто дарует нам жизнь и тепло...»	27 ноября 10:00 – 11:00	ГАУ «Первоуральский ПНИ» Библиотека г. Первоуральск, ул. Крылова 98,	Шенгур Н.В., директор «Первоуральского ПНИ»
93.	«Споемте, друзья: песни мамы, о маме, для мамы» – музыкально- познавательное мероприятие для граждан, находящихся на обслуживании	27 ноября 11:30 – 12:30	ГАУ «КЦСОН «Осень» г. Первоуральск, ул. Ватутина,38	Тиханова А.В., заведующий социально- реабилитационным отделением
94.	Благотворительная концертная программа «Для вас, матери»	28 ноября 16:00	Пансионат «Юрорва» п. Прогресс, ул. Радничева, 19	Обухова Е.В., директор ПМБУК «ЦКС»
95.	День мастер-классов. Творческая мастерская для детей, подростков «Подарок для мамы»	28 ноября 17:00	ДК с. Битимка, ул. Заречная, 8	Обухова Е.В., директор ПМБУК «ЦКС»
96.	Награждение знаком отличия Свердловской области «Материнская доблесть»	28 ноября	ДК ПНТЗ, г. Первоуральск, ул. Ватутина, 45А	Логунова Н.А., начальник Управления социальной политики по г. Первоуральску

Извещение о проведении собрания о согласовании местоположения границ земельного участка.

Кадастровый инженер Катуннова Анна Валерьевна – квалификационный аттестат №66-11-248, почтовый адрес: Свердловская обл., г. Первоуральск, ул. Герцена, 23, e-mail: katonnovaanna@gmail.com, извещает о проведении собрания о согласовании местоположения границ, в связи с проведением кадастровых работ в отношении земельного участка по адресу: Свердловская область, г. Первоуральск, д. Старые Решеты, ул. Молодежная, д.10 (К№ 66:58:2301001:89).

Заказчик: Радостева Татьяна Владимировна (почтовый адрес: г. Екатеринбург, ул. Комсомольская, д.66а, тел.: 89089022070).

В связи с этим 28.12.2017 г. будет проводиться согласование местоположения границ земельного участка посредством проведения собрания всех заинтересованных лиц землепользователей смежных земельных участков:

• Свердловская область, г. Первоуральск, д. Старые Решеты, ул. Молодежная, д.8 (К№ 66:58:2301001:4);

Кадастровый инженер Катуннова А.В. просит прибыть лично или направить представителей с доверенностью, подтверждающей их полномочия, к 10 часам 28.12.2017 г. по адресу: Свердловская область, г. Первоуральск, Герцена, 23. Предварительно ознакомиться с проектом межевого плана можно по адресу: Свердловская обл., г. Первоуральск, ул. Герцена, 23, тел.: 89222966123. Все замечания и предложения направлять по адресу: 623100, Свердловская обл., г. Первоуральск, ул. Герцена, 23, в срок не менее чем 15 дней со дня опубликования данного извещения.

При проведении согласования местоположения границ при себе необходимо иметь документ, удостоверяющий личность, а также документы о правах на земельный участок.

12

97.	Торжественное мероприятие, посвященное 25-летию областного конкурса "Семья года"	29 ноября	Театр эстрады г. Екатеринбург	Медведева Ю.Ю. начальник Министерства социальной политики, Ахимова Н.Г., директор ГАУ «ЦСПСиД «Росинка»
98.	«Музыка для души» Концертная программа, посвященная Дню Матери	30 ноября 11:30	СРО ГАУ «КЦСОН «Осень» г. Первоуральск ул. Ватутина, 38	Максимова М.В., директор МБОУ ДО «ПДШИ»
99.	«В кругу семьи» Фестиваль семейных ансамблей, посвященный Дню Матери	30 ноября 18:00	МБОУ ДО «ПДШИ» г. Первоуральск, ул. Чкалова, 23	Максимова М.В., директор МБОУ ДО «ПДШИ»

Перечень сокращенных наименований:

ГО	- городской округ;
МБОУ ДО «ПДШИ»	- муниципальное бюджетное образовательное учреждение дополнительного образования детей «Первоуральская детская школа искусств»;
ПМБУК «ЦБС»	- Первоуральское муниципальное бюджетное учреждение культуры «Централизованная библиотечная система»;
ПМБУК «ЦКС»	- Первоуральское муниципальное бюджетное учреждение культуры «Централизованная клубная система»;
ПМБУ ФКиС «Старт»	- Первоуральское муниципальное бюджетное учреждение физической культуры и спорта «Старт»;
МАОУ ДОД ЦДТ	- муниципальное автономное образовательное учреждение дополнительного образования детей Центр детского творчества;
ДК	- дом культуры;
К/т	- кинотеатр;
ГАУ СОН	- государственное автономное учреждение социального обслуживания населения
«КЦСОН «Осень»	- «Комплексный центр социального обслуживания населения «Осень»;
ГАУ «ЦСПСиД«Росинка»	- государственное автономное учреждение социального обслуживания населения Свердловской области г. Первоуральска «Центр социальной помощи семье и детям

Извещение о проведении собрания о согласовании местоположения границы земельного участка.

Кадастровым инженером Авериной Анастасией Анатольевной, СНИЛС 163-125-348-38, реестровый номер 34958, СРО "Ассоциация кадастровых инженеров Приволжско-Уральского региона", 29.09.2016 г. № в реестре 649, № квалификационного аттестата кадастрового инженера: 74-15-761, почтовый адрес: 454031, Челябинская область, г. Челябинск, ул. Дегтярева, д 102, корп. А, кв. 194, тел. 89995707270, электронная почта: anav74@ya.ru, в отношении земельного участка с К№ 66:58:2902053:55, расположенного по адресу: Свердловская область, г. Первоуральск, д. Старые Решеты, с/т "Заречный", участок №56, выполняются кадастровые работы по уточнению местоположения границ земельного участка. Заказчиком кадастровых работ является Караваяева Нина Сергеевна, проживающая по адресу: Свердловская область, г. Екатеринбург, ул. Крауля, д. 79, кв. 21, тел. 89506552396. Собрание заинтересованных лиц по поводу согласования местоположения границ состоится по адресу: г. Екатеринбург, ул. Героев России, д. 2, офис 46, 28 декабря 2017 г в 15 часов 00 минут. С проектом межевого плана земельного участка можно ознакомиться по адресу: г. Екатеринбург, ул. Героев России, д 2, офис 46 или направить запрос по адресу электронной почты: anav74@ya.ru. Обоснованные возражения относительно местоположения границ, содержащихся в проекте межевого плана, и требования о проведении согласования местоположения границ земельных участков на местности принимаются с 28 ноября 2017 г. по 28 декабря 2017 г. по адресу: г. Екатеринбург, ул. Героев России, д. 2, офис 46. Смежные земельные участки, с правообладателями которых требуется согласовать местоположение границ, расположены по адресам: Свердловская область, г. Первоуральск, д. Старые Решеты, с/т "Заречный", участок №54, КН 66:58:2902053:53.

Лицам, участвующим в согласовании, при себе иметь документ, удостоверяющий личность, правоустанавливающие документы на земельный участок, документы, удостоверяющие полномочия представителя участвовать в установлении границ земельного участка и подписывать соответствующие документы. Ваша явка или явка вашего представителя необходима. Ваше отсутствие или отсутствие Вашего представителя не является препятствием для проведения работ по межеванию.

Извещение о проведении собрания о согласовании местоположения границы земельного участка. Кадастровым инженером Лемтюгиным Дмитрием Валентиновичем, СНИЛС: 057-106-553-46, реестровый номер: 23759, СРО "Ассоциация кадастровых инженеров Приволжско-Уральского региона", 07.02.2017 г. № в реестре 999, № квалификационного аттестата кадастрового инженера: 74-12-498, почтовый адрес: Челябинская область, г. Челябинск, ул. Университетская Набережная, д. 30, кв. 191, тел. 89080559960, электронная почта: lemtygin@bk.ru, в отношении земельного участка с К№ 66:58:2902053:56, расположенного по адресу: Свердловская область, г. Первоуральск, д. Старые Решеты, с/т "Заречный", участок №52, выполняются кадастровые работы по уточнению местоположения границ земельного участка. Заказчиком кадастровых работ является Шунина Наталья Павловна, проживающая по адресу: Свердловская область, г. Екатеринбург, ул. Автомагистральная, д. 21, кв. 128, тел. 89030823187. Собрание заинтересованных лиц по поводу согласования местоположения границ состоится по адресу: г Екатеринбург, ул. Героев России, д. 2, офис 46, 28 декабря 2017 г в 15 часов 00 минут. С проектом межевого плана земельного участка можно ознакомиться по адресу: г. Екатеринбург, ул. Героев России, д. 2, офис 46 или направить запрос по адресу электронной почты: lemtygin@bk.ru. Обоснованные возражения относительно местоположения границ, содержащихся в проекте межевого плана, и требования о проведении согласования местоположения границ земельных участков на местности принимаются с 28 ноября 2017 г. по адресу: г Екатеринбург, ул. Героев России, д. 2, офис 46. Смежные земельные участки, с правообладателями которых требуется согласовать местоположение границ, расположены по адресам: Свердловская область, г Первоуральск, д Старые Решеты, с/т "Заречный", участок №54, КН 66:58:2902053:53.

Лицам, участвующим в согласовании, при себе иметь документ, удостоверяющий личность, правоустанавливающие документы на земельный участок, документы, удостоверяющие полномочия представителя участвовать в установлении границ земельного участка и подписывать соответствующие документы. Ваша явка или явка вашего представителя необходима. Ваше отсутствие или отсутствие Вашего представителя не является препятствием для проведения работ по межеванию.

Извещение о проведении собрания о согласовании местоположения границы земельного участка. Кадастровым инженером Авериной Анастасией Анатольевной, СНИЛС: 163-125-348-38, реестровый номер: 34958, СРО "Ассоциация кадастровых инженеров Приволжско-Уральского региона", 29.09.2016 г. № в реестре: 649, № квалификационного аттестата кадастрового инженера: 74-15-761, почтовый адрес: 454031, Челябинская область, г. Челябинск, ул. Дегтярева, д. 102, корп. А, кв. 194, тел. 89995707270, электронная почта: anav74@ya.ru, в отношении земельного участка с К№ 66:58:2902053:59, расположенного по адресу: Свердловская обл., г. Первоуральск, д. Старые Решеты, выполняются кадастровые работы по уточнению местоположения границ земельного участка. Заказчиком кадастровых работ является садоводческое некоммерческое товарищество «Заречный», в лице председателя Петрова Александра Васильевича, проживающего по адресу: Свердловская обл., г. Екатеринбург, ул. Гурзуфская, д. 34, кв. 4, тел. 89028708502. Собрание заинтересованных лиц по поводу согласования местоположения границ состоится по адресу: г. Екатеринбург, ул. Героев России, д. 2, офис 46, 28 декабря 2017 г в 15 часов 00 минут. С проектом межевого плана земельного участка можно ознакомиться по адресу: г. Екатеринбург, ул. Героев России, д. 2, офис 46 или направить запрос по адресу электронной почты: anav74@ya.ru. Обоснованные возражения относительно местоположения границ, содержащихся в проекте межевого плана, и требования о проведении согласования местоположения границ земельных участков на местности принимаются с 28 ноября 2017 г. по 28 декабря 2017 г. по адресу: г. Екатеринбург, ул. Героев России, д. 2, офис 46. Смежные земельные участки, с правообладателями которых требуется согласовать местоположение границ, расположенные в кадастровом квартале 66:58:2902053, местоположение: Свердловская обл., г. Первоуральск, д. Старые Решеты, с/т "Заречный", а также по адресу: Свердловская область, г. Первоуральск, земельный запас, участок №26, К№ 66:58:2902030:65.

Лицам, участвующим в согласовании, при себе иметь документ, удостоверяющий личность, правоустанавливающие документы на земельный участок, документы, удостоверяющие полномочия представителя участвовать в установлении границ земельного участка и подписывать соответствующие документы. Ваша явка или явка вашего представителя необходима. Ваше отсутствие или отсутствие Вашего представителя не является препятствием для проведения работ по межеванию.

Извещение о проведении собрания о согласовании местоположения границы земельного участка. Кадастровым инженером Лемтюгиным Дмитрием Валентиновичем, СНИЛС 057-106-553-46, реестровый номер: 23759, СРО "Ассоциация кадастровых инженеров Приволжско-Уральского региона", 07.02.2017 г. № в реестре 999, № квалификационного аттестата кадастрового инженера: 74-12-498, почтовый адрес: Челябинская область, г. Челябинск, ул. Университетская Набережная, д. 30, кв. 191, тел. 89080559960, электронная почта: lemtygin@bk.ru, в отношении земельного участка с К№ 66:58:2902053:12, расположенного по адресу: Свердловская область, г. Первоуральск, д. Старые Решеты, с/т "Заречный", участок №12, выполняются кадастровые работы по уточнению местоположения границ земельного участка. Заказчиком кадастровых работ является Онохин Владимир Федорович, проживающий по адресу: Свердловская область, г. Екатеринбург, ул. Уральская, д. 78, кв. 67, тел. 89089017031. Собрание заинтересованных лиц по поводу согласования местоположения границ состоится по адресу: г Екатеринбург, ул. Героев России, д. 2, офис 46, 28 декабря 2017 г. в 15 часов 00 минут. С проектом межевого плана земельного участка можно ознакомиться по адресу: г Екатеринбург, ул. Героев России, д. 2, офис 46 или направить запрос по адресу электронной почты: lemtygin@bk.ru. Обоснованные возражения относительно местоположения границ, содержащихся в проекте межевого плана, и требования о проведении согласования местоположения границ земельных участков на местности принимаются с 28 ноября 2017 г. по 25 декабря 2017 г. по адресу: г. Екатеринбург, ул. Героев России, д. 2, офис 46. Смежные земельные участки, с правообладателями которых требуется согласовать местоположение границ, расположены по адресам: Свердловская область, г Первоуральск, д Старые Решеты, с/т "Заречный", участок №10, КН 66:58:2902053:10.

Лицам, участвующим в согласовании, при себе иметь документ, удостоверяющий личность, правоустанавливающие документы на земельный участок, документы, удостоверяющие полномочия представителя участвовать в установлении границ земельного участка и подписывать соответствующие документы. Ваша явка или явка вашего представителя необходима. Ваше отсутствие или отсутствие Вашего представителя не является препятствием для проведения работ по межеванию.

Извещение о проведении собрания о согласовании местоположения границы земельного участка. Кадастровым инженером Авериной Анастасией Анатольевной, СНИЛС: 163-125-348-38, реестровый номер: 34958, СРО "Ассоциация кадастровых инженеров Приволжско-Уральского региона", 29.09.2016 г. № в реестре 649, № квалификационного аттестата кадастрового инженера: 74-15-761, почтовый адрес: 454031, Челябинская область, г. Челябинск, ул. Дегтярева, д. 102, корп. А, кв. 194, тел. 89995707270, электронная почта: anav74@ya.ru, в отношении земельного участка с К№ 66:58:2902053:45, расположенного по адресу: Свердловская область, г. Первоуральск, д. Старые Решеты, с/т "Заречный", участок №45, выполняются кадастровые работы по уточнению местоположения границ земельного участка. Заказчиком кадастровых работ является Коврижных Ирина Николаевна, проживающая по адресу: Свердловская область, г. Екатеринбург, ул. Красина, д. 7, кв. 112, тел. 89122527650. Собрание заинтересованных лиц по поводу согласования местоположения границ состоится по адресу: г. Екатеринбург, ул. Героев России, д. 2, офис 46, 28 декабря 2017 г в 15 часов 00 минут. С проектом межевого плана земельного участка можно ознакомиться по адресу: г. Екатеринбург, ул. Героев России, д. 2, офис 46 или направить запрос по адресу электронной почты: anav74@ya.ru. Обоснованные возражения относительно местоположения границ, содержащихся в проекте межевого плана, и требования о проведении согласования местоположения границ земельных участков на местности принимаются с 28 ноября 2017 г. по 28 декабря 2017 г. по адресу: г. Екатеринбург, ул. Героев России, д. 2, офис 46. Смежные земельные участки, с правообладателями которых требуется согласовать местоположение границ, расположены по адресам: Свердловская область, г. Первоуральск, д. Старые Решеты, с/т "Заречный", участок №47, КН 66:58:2902053:47.

Лицам, участвующим в согласовании, при себе иметь документ, удостоверяющий личность, правоустанавливающие документы на земельный участок, документы, удостоверяющие полномочия представителя участвовать в установлении границ земельного участка и подписывать соответствующие документы. Ваша явка или явка вашего представителя необходима. Ваше отсутствие или отсутствие Вашего представителя не является препятствием для проведения работ по межеванию.

Извещение о проведении собрания о согласовании местоположения границы земельного участка. Кадастровым инженером Авериной Анастасией Анатольевной, СНИЛС: 163-125-348-38, реестровый номер 34958, СРО "Ассоциация кадастровых инженеров Приволжско-Уральского региона", 29.09.2016 г. № в реестре 649, № квалификационного аттестата кадастрового инженера: 74-15-761, почтовый адрес: 454031, Челябинская область, г. Челябинск, ул. Дегтярева, д. 102, корп. А, кв. 194, тел. 89995707270, электронная почта: anav74@ya.ru, в отношении земельного участка с К№ 66:58:2902053:8, расположенного по адресу: Свердловская область, г. Первоуральск, д. Старые Решеты, с/т "Заречный", участок №8, выполняются кадастровые работы по уточнению местоположения границ земельного участка. Заказчиком кадастровых работ является Орлова Раиса Константиновна, проживающая по адресу: Свердловская область, г. Екатеринбург, ул. Машинная, д. 10, кв. 12, тел. 89090170665. Собрание заинтересованных лиц по поводу согласования местоположения границ состоится по адресу: г Екатеринбург, ул. Героев России, д. 2, офис 46, 28 декабря 2017 г. в 15 часов 00 минут. С проектом межевого плана земельного участка можно ознакомиться по адресу: г. Екатеринбург, ул. Героев России, д. 2, офис 46 или направить запрос по адресу электронной почты: anav74@ya.ru. Обоснованные возражения относительно местоположения границ, содержащихся в проекте межевого плана, и требования о проведении согласования местоположения границ земельных участков на местности принимаются с 28 ноября 2017 г. по 28 декабря 2017 г. по адресу: г. Екатеринбург, ул. Героев России, д. 2, офис 46. Смежные земельные участки, с правообладателями которых требуется согласовать местоположение границ, расположены по адресам: Свердловская область, г. Первоуральск, д. Старые Решеты, с/т "Заречный", участок №10, КН 66:58:2902053:10.

Лицам, участвующим в согласовании, при себе иметь документ, удостоверяющий личность, правоустанавливающие документы на земельный участок, документы, удостоверяющие полномочия представителя участвовать в установлении границ земельного участка и подписывать соответствующие документы. Ваша явка или явка вашего представителя необходима. Ваше отсутствие или отсутствие Вашего представителя не является препятствием для проведения работ по межеванию.

Извещение о проведении собрания о согласовании местоположения границы земельного участка. Кадастровым инженером Лемтюгиным Дмитрием Валентиновичем, СНИЛС: 057-106-553-46, реестровый номер: 23759, СРО "Ассоциация кадастровых инженеров Приволжско-Уральского региона", 07.02.2017 г. № в реестре: 999, № квалификационного аттестата кадастрового инженера: 74-12-498, почтовый адрес: Челябинская область, г. Челябинск, ул. Университетская Набережная, д. 30, кв. 191, тел. 89080559960, электронная почта: lemtygin@bk.ru, в отношении земельного участка с К№ 66:58:2902053:18, расположенного по адресу: Свердловская область, г. Первоуральск, д. Старые Решеты, с/т "Заречный", участок №18, выполняются кадастровые работы по уточнению местоположения границ земельного участка. Заказчиком кадастровых работ является Артемов Василий Дмитриевич, проживающий по адресу: Свердловская область, г. Екатеринбург, ул. Уральская, д. 52, корп. 3, кв. 37, тел. 89126174100. Собрание заинтересованных лиц по поводу согласования местоположения границ состоится по адресу: г Екатеринбург, ул. Героев России, д. 2, офис 46, 28 декабря 2017 г. в 15 часов 00 минут. С проектом межевого плана земельного участка можно ознакомиться по адресу: г Екатеринбург, ул. Героев России, д. 2, офис 46 или направить запрос по адресу электронной почты: lemtygin@bk.ru. Обоснованные возражения относительно местоположения границ, содержащихся в проекте межевого плана, и требования о проведении согласования местоположения границ земельных участков на местности принимаются с 28 ноября 2017 г. по 28 декабря 2017 г. по адресу: г. Екатеринбург, ул. Героев России, д. 2, офис 46. Смежные земельные участки, с правообладателями которых требуется согласовать местоположение границ, расположены по адресам: Свердловская область, г Первоуральск, д Старые Решеты, с/т "Заречный", участок №47, КН 66:58:2902053:47.

Лицам, участвующим в согласовании, при себе иметь документ, удостоверяющий личность, правоустанавливающие документы на земельный участок, документы, удостоверяющие полномочия представителя участвовать в установлении границ земельного участка и подписывать соответствующие документы. Ваша явка или явка вашего представителя необходима. Ваше отсутствие или отсутствие Вашего представителя не является препятствием для проведения работ по межеванию.

В Главном управлении МЧС России по Свердловской области открыта “горячая линия” для автомобилистов

Гололед, мокрый снег, метель в осенне-зимний период осложняют дорожную обстановку и увеличивают риск возникновения дорожно-транспортных происшествий, заторов на дорогах.

С целью принятия пожарно-спасательными подразделениями оперативных мер по оказанию помощи автомобилистам в Главном управлении МЧС России по Свердловской области открыта “горячая линия”.

По телефону: 8 (343) 262-99-99 в круглосуточном режиме владельцы автомобилей могут сообщить информацию о заторах, ДТП и других происшествиях на трассах Свердловской области. Автомобилисты, отправляясь в дальнюю дорогу, могут уточнить прогноз неблагоприятных погодных явлений, сведения о затруднениях в движении автотранспорта на трассах и с учетом этого скорректировать свой маршрут.

Кинотеатры Первоуральска будут модернизированы

Первоуральск стал одним из победителей конкурса, организатором которого выступил Федеральный фонд социальной и экономической поддержки отечественной кинематографии «Фонд кино». Конкурс проходил в четвертый раз и его цель – поддержка кинотеатров в малых и средних городах – с населением до 500 тысяч жителей.

Программа поддержки кинотеатров нацелена на расширение географии кинопоказа в стране. Основной задачей программы является оказание помощи в создании новых кинозалов в населенных пунктах, жители которых не имеют возможности смотреть фильмы в кинотеатрах. Обязательным условием для переоборудованного кинозала остается демонстрация фильмов отечественного производства в объеме не менее 50% киносеансов в квартал.

По итогам этого проекта в этом году поддержка будет оказана 202 кинозалам из 57 регионов страны. В рамках конкурса распределена субсидия в размере 1 млрд рублей. Свердловская область подавала 18 заявок. Десять из них стали победителями, две из них представила город Первоуральск. На модернизацию каждого кинозала кинотеатра «Восход» и ГАУК СО ««Инновационный культурный центр» выделено порядка 5 млн. рублей на безвозвратной основе.

– По условиям конкурса, средства выделяются на оснащение вновь открывающимся или существующим кинотеатрам, в залах которых до начала конкурса не осуществлялся цифровой показ. В связи с этим большой зал кинотеатра «Восход» не прошел по условиям, ведь в 2011 году он уже был переоборудован для показа в цифровом формате. Согласно целевому выделению средств, планируется закупить новое оборудование для малого зала, которое будет по техническим характеристикам даже лучше и современнее, чем техника в большом зале. Это и новый цифровой кинопроектор с линзой и лампой, киноэкран, система для 3D показа и звуковые колонки, – рассказала директор Первоуральского муниципального бюджетного учреждения культуры “Централизованная клубная система” Елена Обухова.

Отметим, что в Инновационном культурном центре компактный и современный кинозал откроется уже в первом квартале 2018 года.

Первоуральские коллективы выступили в Детской филармонии

Масштабный проект Детской филармонии “Знакомьтесь, это мы!” для сотен ярких звездочек Среднего Урала стал прекрасной возможностью заявить о своем даровании, а для Екатеринбурга – редким шансом услышать и оценить творческий потенциал многих городов области.

18 ноября 2017 года в Екатеринбургском зале Свердловской государственной детской филармонии состоялся концерт-презентация, который стал незабываемым событием в культурной жизни Свердловской области. Зрителей Екатеринбурга порадовали лучшие представители творческой интеллигенции городского округа Первоуральск. На сцене выступили автор-исполнитель Елена Тишкова, лауреат международного конкурса «Адмиралтейская звезда» Андрей Агапов, народный коллектив эстрадной студии «Сцена» под руководством Натальи Новодворской и Евгения Люненко, студия цыганского искусства «Нэвэ Рома», ансамбль русской песни «Радость моя», народный

академический камерный хор «Сольвейг» под руководством Елены Шестаковой, образцовая балетная студия Галины Круговых, образцовый ансамбль танца «Арабеск» под руководством Елены Игошиной, ансамбль баянистов «Баян», театр танца «Авиатор», Первоуральская детская школа искусств.

В этот день сцена объединила блестящие таланты Первоуральска, звонкие имена наших артистов, азарт и блеск в глазах присутствующих, а горячие аплодисменты зрителей сделали концерт по-домашнему теплым.

— Детская филармония рада приветствовать на своей сцене таланты Свердловской области и надеется на новую встречу и долгую творческую дружбу с вами! — поблагодарила за участие коллективы из Первоуральска директор Детской филармонии Людмила Скосырская.

В Первоуральске обсудили предложения по совершенствованию плана трудоустройства инвалидов

13 ноября в здании Администрации состоялось заседание по рассмотрению протокольных решений совещания у Первого Заместителя Губернатора Свердловской области А.В. Орлова по вопросу «О трудоустройстве инвалидов и достижениях в 2017 году целевого прогнозного показателя по количеству работающих инвалидов, установленного для Свердловской области приказом Министерства труда и социальной защиты Российской Федерации от 02.11.2016 № 602н». На мероприятии присутствовали заместитель главы администрации городского округа Первоуральск по экономическому развитию и финансам Марина Ярославцева и представители ГКУ «Первоуральский ЦЗ».

Главный вопрос на повестке — осуществление контроля трудоустройства инвалидов трудоспособного возраста. О том, как обстоят дела по решению этой задачи в текущем периоде, рассказал директор ГКУ «Первоуральский ЦЗ»

— С начала 2017 года и по состоянию на 01.11.2017 в ГКУ «Первоуральский ЦЗ» за поиском работы обратились 113 граждан, имеющих группу инвалидности. За этот же период трудоустроено 49 инвалидов. В 2016 году в центр занятости обратились 182 инвалида, трудоустроены — 72. В 2015 году обратились 172 инвалида, трудоустроены — 68. В городском округе Первоуральск по состоянию на 01.10.2017 подлежат квотированию рабочих мест для трудоустройства инвалидов 64 предприятия и организации. Из них 37 предприятий выполняют квоту, 27 — не выполняют. Предприятия, которые не выполняют квоту, представили в центр занятости вакансии для трудоустройства инвалидов в количестве 72 рабочих мест. В целом по городскому округу квота составляет 255 рабочих мест, работают — 336 инвалидов (за счет перевыполнения квоты некоторыми предприятиями и организациями). Нередко вакансии, предоставляемые работодателями для трудоустройства инвалидов, не соответствуют физическим возможностям инвалидов или их квалификации. В ГКУ «Первоуральский ЦЗ» с 2016 года поступают ИПРА инвалиды, проживающих на территории городского округа Первоуральск. Сотрудники центра занятости связываются с гражданами, анкетирова их и информируя о возможности обращения в центр занятости за получением государственных услуг с целью дальнейшего трудоустройства, — отметил директор ГКУ «Первоуральский ЦЗ» Сергей Малеев.

Далее собравшиеся обсудили разработку плана, дорожной карты по оказанию содействия трудоустройству инвалидов. По словам заместителя директора ГКУ «Первоуральский ЦЗ» предприятием проводится большая работа в данном направлении. Например, ежедневное анкетирование инвалидов (при поступлении ИПРА из МСЭ), предоставление государственных услуг содействия занятости гражданам-инвалидам, состоящим на учете в центре занятости, ежемесячный мониторинг за выполнением работодателями квоты для трудоустройства инвалидов.

— Мы направляем письма с профессионально-квалификационным составом инвалидов, состоящих на учете в центре занятости, работодателям, не выполняющим квоту и направляем работодателям проверочный лист «Список контрольных вопросов», утвержденный приказом ДТЗН Свердловской области от 12.05.2017 № 136 и обзор практики проверок ДТЗН Свердловской области юридических лиц за 2016 год в целях самоконтроля за соблюдением обязательных требований в области квотирования рабочих мест для приема на работу инвалидов. Важным мероприятием также является отправка предупреждения нарушений законодательства в области занятости насе-

ния и квотирования рабочих мест для приема на работу инвалидов, проведение ярмарок вакансий для граждан, испытывающих трудности в поиске работы, — рассказала заместитель директора ГКУ «Первоуральский ЦЗ» Светлана Каргапольцева.

По итогам совещания было принято решение активизировать работу по выявлению инвалидов, нуждающихся в трудоустройстве. Для этого рекомендовано ГКУ «Первоуральский ЦЗ» совместно со специалистами по вопросам социальной сферы Администрации городского округа Первоуральск совместно с ГКУ «Первоуральский ЦЗ» в рамках «Декады инвалидов» провести семинар-совещание с приглашением МСЭ, органов прокуратуры, УСП, общественных организаций инвалидов, работодателей, не выполняющих квоту, инвалидов (центр «Осень», ФСС).

Также было принято решение рекомендовать специалистам по вопросам социальной политики по городскому округу Первоуральск совместно со специалистами финансового управления приглашать представителей организаций, не выполняющих квоту по трудоустройству инвалидов на заседания Межведомственной комиссии. Еще для выполнения поставленной задачи было рекомендовано специалистам по вопросам социальной политики провести совещание с представителями Управления образования и Территориального отдела здравоохранения по ЗУО Министерства здравоохранения СО по вопросам: о прохождении медицинских осмотров инвалидов за счет средств работодателя и по вопросам имеющихся вакансий для инвалидов, заявленных в ГКУ «Первоуральский ЦЗ» организациями, подведомственными Управлению образования.

В столице Урала выбрали лучших молодых поэтов и прозаиков страны

В Екатеринбурге состоялся заключительный этап Всероссийского литературного фестиваля «Русские Рифмы». Молодые таланты из разных регионов страны состязались по нескольким направлениям: конкурс «Русские рифмы» прошел для поэтов, «Русское слово» — для прозаиков, «Русские рифмы. Дети» — для талантливых школьников.

Фестиваль продолжался в течение четырех дней. Как рассказали организаторы, он был направлен на формирование профессионального литературного сообщества страны. Например, на мастер-классах и лекциях поднимались вопросы о том, как заинтересовать читателя, всегда ли будет востребована литературная деятельность, сложно ли найти своего издателя, возможно ли научиться писательскому мастерству, от чего зависит будущее России. Кроме того, все молодые таланты смогли показать свое мастерство, артистизм и профессионализм в рамках «Открытого микрофона», который проходил в самом высоком здании Екатеринбурга — на крыше ТЦ «Высоцкий».

Организаторами фестиваля, который проходит уже в третий раз, выступили Роспатриотцентр и Федеральное агентство по делам молодежи при поддержке Департамента молодежной политики Свердловской области.

Торжественная церемония закрытия и награждения победителей проходила в формате литературного салона. Авторские произведения финалистов представили зрителям с помощью театральных постановок, режиссерами и артистами которых выступили участники Всероссийского молодежного образовательного форума «Таврида». Русское слово звучало со сцены в разных жанрах: басни, любовная, военно-патриотическая и социальная лирика, малая и большая прозы.

Членами жюри стали начальник отдела сопровождения федеральных форумов Роспатриотцентра Анастасия Мохова, главный редактор «Литературной газеты» Максим Замшев, прозаик и критик Юрий Нечипоренко, главный редактор журнала «Новый мир» Андрей Василевский, писатель и ректор Литературного института им. А.М. Горького Алексей Варламов, прозаик и литературный критик Роман Сенчин, директор Департамента молодежной политики Свердловской области Ольга Глацких.

— За молодежью — наше будущее и если не вкладываться в их формирование, развитие, трудоустройство, образование, досуговую и творческую деятельность, то через несколько лет мы не получим конструктивной, правильной, здравомыслящей и патриотичной молодежи. Именно поэтому мы уделяем внимание тому, чтобы у молодых ребят в нашем регионе была возможность проявить себя на площадках разных направлений: наука, спорт, патриотическое воспитание, творчество и многих других. Все-

российский литературный фестиваль «Русские Рифмы» как раз развивает очень обширную и значимую область — творчество, которое и обеспечивает прогрессивное развитие нашего общества, региона и цивилизации в целом, — отметила Ольга Глацких.

Гран-при фестиваля «Русские Рифмы» завоевала Екатерина Яшникова из Москвы. Среди поэтов победили: Игорь Никольский из Санкт-Петербурга с военно-патриотической лирикой, Анастасия Вьюнкова из Ярославской области с социальной лирикой, Анна Кабанова из Тамбовской области с любовной лирикой, Юрий Литвяк из Иркутской области. В прозе лидерами стали Алла Новикова из Московской области, Юлия Щербакова из Ставропольского края, Елизавета Михайличенко из Белгородской области.

Главной наградой стала возможность публикации в «ЭКСМО-АСТ». Их произведения по традиции попадут в сборники «Русские рифмы. Поэзия» и «Русское слово. Проза».

В Свердловской области наградили победителей регионального конкурса профессионального мастерства «Славим человека труда!»

В Свердловской области поздравили победителей регионального конкурса профессионального мастерства «Славим человека труда!».

Награды престижного конкурса вручили 33 лучшим представителям своих профессий. Участники состязания соревновались в 11 номинациях: «Лучшая швея», «Лучший плиточник-облицовщик», «Лучший оператор машинного доения коров», «Лучший повар», «Лучший сварщик», «Лучший токарь-универсал», «Лучший вальщик леса», «Лучший кабельщик-электромонтер по монтажу и ремонту кабельных линий», «Лучший лаборант», «Лучший фельдшер», «Лучший водитель погрузчика». Отметим, что три из перечисленных номинаций входят в 50 наиболее востребованных профессий.

Конкурс проводится при поддержке губернатора Свердловской области, в этом году он прошел уже в седьмой раз. В этом году, по распоряжению главы региона Евгения Куйвашева, премии победителям конкурса были увеличены. Денежное поощрение в каждой номинации составляет 55, 45 и 30 тысяч рублей за первое, второе и третье места соответственно.

— Концентрация промышленных предприятий в Свердловской области в четыре раза превышает среднероссийский показатель. Рабочие профессии без преувеличения являются ключевыми на металлургических и машиностроительных заводах. Десятки тысяч металлургов, токарей, станочников, сварщиков, монтажников, слесарей в различных уголках области ежедневно трудятся над созданием высококачественной и высокотехнологичной продукции для всех отраслей промышленного комплекса не только региона, но и всей России. Сегодня мы возлагаем большие надежды на нашу технологическую элиту. Опытные работники и подрастающее поколение профессионалов, подготовленных по новым образовательным программам для работы на современном оборудовании, станут залогом успешного будущего и процветания нашего края. Победители конкурса «Славим человека труда!» — это те, кто каждый день своей работой и профессионализмом оставляет след в истории предприятия, Свердловской области и нашей страны в целом, — сказал министр промышленности и науки Свердловской области Сергей Пересторонин.

Конкурсы по номинациям проходили с июня по октябрь. Так, за звание лучшего повара участники боролись в рамках выставочного проекта «Гостеприимство, сервис и продукты питания «HIFF Russia», посвященного подготовке к Чемпионату мира по футболу в 2018 году и специализированной выставки «Агрофорум 2017» в Екатеринбург-Экспо. Претенденты на победу в номинации «Лучший водитель погрузчика» продемонстрировали уровень профессионального мастерства на производственной площадке Синарского трубного завода. Конкурсанты должны были выполнить как теоретические, так и практические задания. Например, скоростное маневрирование на погрузчике; чтение чертежа, разработка технологического процесса и изготовление детали.

Количество участников областных конкурсов составило 177 человек. В общей сложности в конкурсах профмастерства проекта «Славим человека труда!» на различных этапах приняло участие более двух тысяч человек.