Вечерний Первоуральск

№ 57 (19059) ВТОРНИК, **25 ИЮЛЯ** 2017 ГОДА ГАЗЕТА ВЫХОДИТ С 19 ИЮНЯ 1931 ГОДА

Извещение о проведении собрания о согласовании местоположения границы земельного участка

Кадастровый инженер Донгаузер Наталья Юрьевна, № квалификационного аттестата кадастрового инженера: 66-14-726, Членство в Ассоциации СРО "МСКИ", Реестровый номер в СРО: 1081, дата вступления в СРО - 03.06.2016г., реестровый номер в Росреестре: 11959, почтовый адрес: 623100 г. Первоуральск, пр. Ильича, д.28-Г, оф.305 (МУП «Кадастровое бюро г. Первоуральска», ОГРН 1026601509285), тел. (3439)626-700, 72955n@mail.ru, в отношении смежных земельных участков, расположенных в г. Первоуральск, п. Флюс, ул. Горная, д. 74, д. 73, выполняет кадастровые работы по уточнению земельных участков с кадастровыми номерами 66:58:2501001:200, 66:58:2501001:213, соответственно.

Заказчиками кадастровых работ являются: Лоскутов Александр Евгеньевич, адрес: г. Екатеринбург, ул. Седова, 43-7, 8-906-800-47-74 (К№ 66:58:2501001:200); Грузнова Ольга Анатольевна, адрес: г. Екатеринбург, ул. Алтайская, 70-187, 8-982-608-03-56 (К№ 66:58:2501001:213).

Собрание заинтересованных лиц по поводу согласования местоположения границы состоится по адресу: г. Первоуральск, пр. Ильича, д.28-Г, оф.305 24 августа 2017 г. в 10 часов 00 минут. С проектом межевого плана земельного участка можно ознакомиться по адресу: г. Первоуральск, пр.Ильича, д.28-Г, оф.305.

Возражения по проекту межевого плана и требования о проведении согласования местоположения границ земельного участка на местности принимаются с 25 июля 2017 г. по 23 августа 2017 г. по адресу: г. Первоуральск, пр. Ильича, д.28-Г, оф.305.

Смежный земельный участок, с правообладателями которого требуется согласовать местоположение границ, с кадастровым номером 66:58:2501001:60, расположенный: г. Первоуральск, п. Флюс, ул. Горная, д.74а.

При проведении согласования местоположения границ при себе необходимо иметь документ, удостоверяющий личность, а также документы о правах на земельный участок.

Извещение о проведении собрания о согласовании местоположения границы земельного участка

Кадастровый инженер Донгаузер Наталья Юрьевна, № квалификационного аттестата кадастрового инженера: 66-14-726, Членство в Ассоциации СРО "МСКИ", Реестровый номер в СРО: 1081, дата вступления в СРО: 03.06.2016г., реестровый номер в Росреестре: 11959, почтовый адрес: 623100 г. Первоуральск, пр. Ильича, д.28-Г, оф.305 (МУП «Кадастровое бюро г. Первоуральска», ОГРН 1026601509285), тел. (3439)626-700, 72955n@mail.ru, в отношении земельного участка, расположенного в г. Первоуральск, д. Старые Решеты, с/т «Вечерняя заря», выполняет кадастровые работы по уточнению земельного участка с кадастровым номером 66:58:2902033:55.

Заказчиком кадастровых работ является ТСН «Вечерняя заря», ОГРН 1036601477714, ИНН 6625014270, 8-904-541-9432.

Собрание заинтересованных лиц по поводу согласования местоположения границы состоится по адресу: г. Первоуральск, пр. Ильича, д.28-Г, оф.305 24 августа 2017 г. в 11 часов 00 минут.

С проектом межевого плана земельного участка можно ознакомиться по адресу: г. Первоуральск, пр.Ильича, д.28-Г, оф.305.

Возражения по проекту межевого плана и требования о проведении согласования местоположения границ земельного участка на местности принимаются с 25 июля 2017 г. по 23 августа 2017 г. по адресу г. Первоуральск, пр. Ильича, д.28-Г, оф.305. Смежные земельные участки, расположенные в г. Первоуральск, д. Старые Решеты, с/т «Вечерняя заря», с правообладателями которых требуется согласовать местоположение границ, с кадастровыми номерами:

- 66:58:2902033:30 - участок № 31; - 66:58:2902033:35 - участок № 36; - 66:58:2902033:54 - участок № 55;
- 66:58:2902033:50 - участок № 51; -66:58:2902035:1 - 35 кв, В-Исетский л-з, Решетское л-во, садоводческое товарищество «Белка». При проведении согласования местоположения границ при себе необходимо иметь документ, удостоверяющий личность, а также документы о правах на земельный участок.

Извещение о проведении конкурса на право заключения договора на установку и эксплуатацию рекламной конструкции

1. **Информация об организаторе конкурса:**

1.1. Наименование: Комитет по управлению имуществом Администрации городского округа Первоуральск

1.2. Место нахождения/почтовый адрес: 623109, Свердловская обл., г. Первоуральск, ул. Ватутина, 41, каб. 224.

1.3. Контактный телефон: 8 (3439) 64-95-03, 64-91-10, E-mail: kui@prvadm.ru.

2. **Сведения о предмете конкурса:**

Лот № 1

2.1. Предмет конкурса – Право заключить договор на установку и эксплуатацию рекламной конструкции сроком на 5 лет, на земельном участке по следующим адресам:

1) г. Первоуральск, в 450 м на запад от дома № 110 по ул. Талица;

2) г. Первоуральск, в 24 м на северо-восток от дома № 26 по ул. Талица.

2.2. Характеристики рекламной конструкции: тип рекламной конструкции - рекламные конструкции, монтируемые и располагаемые на внешних стенах, крышах и иных конструктивных элементах зданий, строений, сооружений или вне их. Вид рекламной конструкции – щит. Геометрические размеры рекламной плоскости - 3х6 м, общая площадь информационного поля – 36 кв.м., количество сторон – 2, подсветка рекламного щита внешняя, подключается к подводящим подземным сетям электроснабжения или подключается к независимому источнику электроснабжения (солнечная батарея). Рекламная конструкция устанавливается на одной металлической стойке закрепленной в фундаменте. Стойка щита расположена посередине рекламной плоскости, устанавливается под прямым углом к нижней кромке рекламной панели. Допустимая высота опорной стойки от 3 до 5 м. Цвет рекламной конструкции: RAL 7004.

2.3. Конкурсные условия:

1) максимальное предложение по цене предмета конкурса (плата за право заключить договор). Начальная цена лота (плата за право заключить договор) составляет: 57 600 (Пятьдесят семь тысяч шестьсот) рублей 00 копеек;

2) наилучшее предложение по благоустройству территории прилегающей к месту установки рекламной конструкции;

3) наилучшее предложение по размещению социально значимой информации и рекламы, направленной на обеспечение интересов городского округа Первоуральск.

2.4. Задаток составляет: 23 040 (Двадцать три тысячи сорок) рублей 00 копеек. Срок внесения задатка: до даты окончания приема заявок. Задаток вносится по следующим реквизитам: Финансовое управление Администрации городского округа Первоуральск (Администрация городского округа Первоуральск л\с 05901250760) ИНН 6625004730 КПП 668401001 р\сч 40302810965775000003 Банк получателя: Уральское ГУ Банка России, БИК 046577001, ОКТМО 65753000.

3. Определение победителя конкурса осуществляется на основании критериев, указанных в п. 8.6. конкурсной документации.

4. Срок, место и порядок предоставления документации о конкурсе: с конкурсной документацией можно ознакомиться на сайте www.prvadm.ru (раздел «городская среда»-«реклама»), а также в ходе личного приема по адресу: 623109, город Первоуральск, улица Ватутина, дом 41, каб.222, в рабочие дни **с 08:30 часов до 17:00 часов, с 26 июля 2017 года до 10:00 часов 21 августа 2017 года (обед с 12:00 часов до 13:00 часов).**

5. Срок, место и порядок предоставления заявок на участие в конкурсе: прием заявок на участие в конкурсе и прилагаемых к ним документов осуществляется по адресу: 623109, город Первоуральск, улица Ватутина, дом 41, каб.222, **в рабочие дни с 08:30 часов до 17:00 часов, с 26 июля 2017 года до 10:00 часов 21 августа 2017 года (обед с 12:00 часов до 13:00 часов).**

Заявитель вправе подать только одну заявку на участие в конкурсе в отношении каждого предмета торгов (лота). Для участия в конкурсе в отношении нескольких предметов торгов (лотов), заявки подаются в отношении каждого предмета торгов (лота).

6. Для участия в конкурсе Претендент должен подготовить и представить лично или через своего уполномоченного представителя следующие документы:

1) заявку в двух экземплярах на участие в конкурсе в соответствии с формой, утвержденной организатором конкурса;

2) копии учредительных документов юридического лица, заверенные подписью его руководителя, и печатью организации;

3) копию свидетельства о государственной регистрации заявителя в налоговом органе, заверенную подписью руководителя юридического лица и печатью организации;

4) копию свидетельства о постановке на учет в налоговом органе, заверенную подписью руководителя юридического лица и печатью организации;

5) копию паспорта (для физических лиц), а также документов о государственной регистрации индивидуального предпринимателя (при их наличии);

6) полученную не ранее чем за шесть месяцев до даты размещения извещения о проведении конкурса выписку из единого государственного реестра юридических лиц или нотариально заверенную копию такой выписки (для юридических лиц), полученную не ранее чем за шесть месяцев до даты размещения извещения о проведении конкурса выписку из единого государственного реестра индивидуальных предпринимателей или нотариально заверенную копию такой выписки (для индивидуальных предпринимателей), копии документов, удостоверяющих личность (для иных физических лиц), надлежащим образом заверенный перевод на русский язык документов о государственной регистрации юридического лица или физического лица в качестве индивидуального предпринимателя в соответствии с законодательством соответствующего государства (для иностранных лиц), полученные не ранее чем за шесть месяцев до даты размещения извещения о проведении конкурса;

7) подлинник и копию нотариальной доверенности или иного документа, подтверждающего полномочия доверенного лица представлять интересы заявителя при проведении конкурса;

8) подлинник и копию платежного документа, подтверждающего перечисление задатка на счет, указанный в информационном сообщении о проведении конкурса;

9) выписку из банка о наличии действующего расчетного счета (для юридических лиц);

10) предложение о цене предмета конкурса, а также о других условиях сделки (конкурсное предложение);

11) опись предоставляемых документов установленной формы (Приложение №3 конкурсной документации).

Юридические и физические лица при подаче заявки и документов на участие в торгах представляют подлинники и копии указанных документов лицу, осуществляющему их прием.

Предложения о цене предмета конкурса, а также о других конкурсных условиях (конкурсное предложение) принимаются только в опечатанных двойных конвертах. На внешнем конверте указываются: наименование комиссии, которой представляется конкурсное предложение; указание на то, что в конверте запечатано конкурсное предложение; Ф.И.О. (наименование) заявителя. Организатор конкурса при приеме документов ставит на внешнем конверте дату и время его получения, а также подпись лица, принявшего конкурсное предложение.

7. Конкурс состоится 24 августа 2017 года в 09 часов 00 минут по адресу: 623109, город Первоуральск, улица Ватутина, дом 41, каб. 224.

8. Срок для заключения договора: договор на установку и эксплуатацию рекламной конструкции заключается в течении тридцати календарных дней после утверждения протокола о результатах проведения конкурса и после внесения платы за право его заключения. Реквизиты счета для перечисления платы за право заключить договор: ИНН/КПП 6625004730/668401001; Получатель: УФК по Свердловской области (Администрация городского округа Первоуральск); Номер счета получателя: 40101810500000010010; Наименование банка: ГРКЦ ГУ Банка России по Свердловской области г. Екатеринбург; БИК 046577001; ОКТМО 65753000; КБК 901 1 11 05074 04 0008 120; *Назначение платежа:* плата за право заключить договор на установку и эксплуатацию рекламной конструкции.

АДМИНИСТРАЦИЯ ГОРОДСКОГО ОКРУГА ПЕРВОУРАЛЬСК

ПОСТАНОВЛЕНИЕ

18.07.2017 № 1488

г. Первоуральск

О внесении изменений в постановление Администрации городского округа Первоуральск от 30 января 2017 года № 171 « О мерах по реализации решения Первоуральской городской Думы от 22 декабря 2016 года № 537 «О бюджете городского округа Первоуральск на 2017 год и плановый период 2018 и 2019 годов»

С целью эффективного использования средств бюджета городского округа Первоуральск в 2017 году, Администрация городского округа Первоуральск

ПОСТАНОВЛЯЕТ:

1. Пункт 3 постановления Администрации городского округа Первоуральск от 30 января 2017 года № 171 «О мерах по реализации решения Первоуральской городской Думы от 22 декабря 2016 года № 537 «О бюджете городского округа Первоуральск на 2017 год и плановый период 2018 и 2019 годов» изложить в новой редакции:

«1) в размере 100 процентов суммы договора (муниципального контракта), но не более лимитов бюджетных обязательств, доведенных на соответствующий финансовый год, - по договорам (муниципальным контрактам) на оказание услуг связи, подписке на печатные издания и их приобретение, иных услуг почтовой связи, связанных с доставкой денежных средств субсидий и компенсаций, обучение по программам профессиональной переподготовки, повышения квалификации и стажировки,

посещения обучающих семинаров, участия в научных, методических, научно-практических и иных конференциях, приобретения авиа - и железнодорожных билетов, билетов для проезда городским и пригородным транспортом, приобретение путевок на санаторно-курортное лечение, путевок в загородные стационарные детские оздоровительные лагеря, все виды страхования, на продление и приобретение неисключительных прав (лицензий) на программное обеспечение, технологическое присоединение при строительстве и реконструкции, на поставку и транспортировку газа для пуска муниципальных котельных, на проведение экспертизы проектной документации и результатов инженерных изысканий, на оказание услуг техосмотра и техобслуживания транспортных средств, на оказание услуг по профессиональному гигиеническому обучению и аттестации работников образовательных организаций

2) в размере до 70 процентов суммы договора (муниципального контракта) - по договорам (муниципальным контрактам) на поставку электрической энергии.

3) в размере до 30 процентов суммы договора (муниципального контракта) - по договорам (муниципальным контрактам) на оказание услуг на лабораторные исследования, лабораторные измерения, дезинфекцию, дератизацию, акарицидную обработку, медицинские услуги (осмотр, обследование, вакцинация), на поставку горюче-смазочных материалов, на оплату коммунальных услуг, на поставку продуктов питания, на поставку бланков государственных аттестатов, на поставку учебников, учебных материалов, учебно-методических пособий.».

2. Настоящее постановление опубликовать в газете «Вечерний Первоуральск» и разместить на официальном сайте городского округа Первоуральск www.prvadm.ru.

3. Контроль за исполнением настоящего Постановления оставляю за собой.

И.о. Главы Администрации
городского округа Первоуральск В.А. Хорев

АДМИНИСТРАЦИЯ ГОРОДСКОГО ОКРУГА ПЕРВОУРАЛЬСК

ПОСТАНОВЛЕНИЕ

21.07.2017 № 1506

г. Первоуральск

О внесении изменений в Административный регламент предоставления муниципальной услуги по выдаче разрешения на право организации розничного рынка на территории городского округа Первоуральск, утвержденный Постановлением Администрации городского округа Первоуральск от 05 мая 2014 года № 1198

В соответствии с Федеральным законом от 06 октября 2003 года № 131-ФЗ "Об общих принципах организации местного самоуправления в Российской Федерации", Федеральным законом от 27 июля 2010 года № 210-ФЗ "Об организации предоставления государственных и муниципальных услуг", в соответствии с Постановлением Правительства Российской Федерации от 16 мая 2011 года № 373 "О разработке и утверждении Административных регламентов исполнения государственных функций и Административных регламентов предоставления государственных услуг", руководствуясь Уставом городского округа Первоуральск, Администрация городского округа Первоуральск

ПОСТАНОВЛЯЕТ:

1. Внести следующие изменения в Административный регламент предоставления муниципальной услуги по выдаче разрешения на право организации розничных рынков на территории городского округа Первоуральск, утвержденный Постановлением Администрации городского округа Первоуральск от 05 мая 2014 года № 1198:

дополнить административный регламент разделом 6 следующего содержания:

«Раздел 6. Порядок осуществления административных процедур в электронной форме, в том числе с использованием федеральной государственной информационной системы «Единый портал государственных

и муниципальных услуг (функций)» и региональной государственной информационной системы «Портал государственных и муниципальных услуг (функций) Свердловской области».

34. Муниципальная услуга в электронной форме с использованием Единого портала государственных и муниципальных услуг, Регионального портала государственных и муниципальных услуг предоставляется только зарегистрированным на Едином портале государственных и муниципальных услуг, Региональном портале государственных и муниципальных услуг пользователям после получения индивидуального кода доступа к подсистеме «личный кабинет»:

физические лица для получения индивидуального кода доступа вводят в информационную систему Единого портала государственных и муниципальных услуг, Регионального портала государственных и муниципальных услуг следующую информацию: фамилия, имя, отчество заявителя, страховой номер индивидуального лицевого счета застрахованного лица в системе персонифицированного учета Пенсионного фонда Российской Федерации (СНИЛС), адрес электронной почты и номер контактного телефона;

индивидуальные предприниматели и юридические лица для получения индивидуального кода доступа к Единому порталу государственных и муниципальных услуг, Региональному порталу государственных и муниципальных услуг используют электронную подпись, соответствующую требованиям, установленным приказом Федеральной службы безопасности Российской Федерации от 27 декабря 2011 года № 796 «Об утверждении Требований к средствам электронной подписи и Требований к средствам удостоверяющего центра».

35. На Едином портале государственных и муниципальных услуг, Региональном портале государственных и муниципальных услуг предоставлена в установленном порядке информация заявителям и обеспечение доступа заявителей к сведениям о муниципальной услуге.

36. Заявитель имеет возможность подать запрос в электронной форме путем заполнения на Едином портале государственных и муниципальных услуг, Региональном портале государственных и муниципальных услуг интерактивной формы запроса.

Заявление и документы, указанные в пункте 11 настоящего Административного регламента, необходимые для предоставления муниципальной услуги, могут быть поданы с использованием Единого портала государственных и муниципальных услуг, Регионального портала государственных и муниципальных услуг в форме электронных документов. При этом заявление и электронная копия (электронный образ) документов подписываются в соответствии с требованиями Федерального закона от 06 апреля 2011 года № 63-ФЗ «Об электронной подписи» и статей 21.1 и 21.2 Федерального закона от 27 июля 2010 года № 210-ФЗ «Об организации предоставления государственных и муниципальных услуг».

Принятие органом от заявителя документов в электронной форме исключает необходимость их повторного представления в бумажном виде.

3

37. Заявитель получает уведомления (на электронную почту/в личный кабинет заявителя на Едином портале государственных и муниципальных услуг, Региональном портале государственных и муниципальных услуг / на телефонный номер), о ходе выполнения запроса о предоставлении муниципальной услуги.

38. Заявитель может получить результат предоставления муниципальной услуги в электронной форме в личный кабинет на Едином портале государственных и муниципальных услуг, Региональном портале государственных и муниципальных услуг.

39. Получение заявителем результата предоставления услуги в электронной форме не исключает возможность получения его также в бумажной форме в любое время в течение срока действия результата услуги или посредством Почты России».

2. Опубликовать настоящее Постановление в газете «Вечерний Первоуральск» и разместить на официальном сайте городского округа Первоуральск.

3. Контроль за исполнением настоящего Постановления возложить на заместителя Главы Администрации городского округа Первоуральск по муниципальному управлению.

И.о. Главы Администрации
городского округа Первоуральск В.А. Хорев

3

37. Заявитель получает уведомления (на электронную почту/в личный кабинет заявителя на Едином портале государственных и муниципальных услуг, Региональном портале государственных и муниципальных услуг / на телефонный номер), о ходе выполнения запроса о предоставлении муниципальной услуги.

38. Заявитель может получить результат предоставления муниципальной услуги в электронной форме в личный кабинет на Едином портале государственных и муниципальных услуг, Региональном портале государственных и муниципальных услуг.

39. Получение заявителем результата предоставления услуги в электронной форме не исключает возможность получения его также в бумажной форме в любое время в течение срока действия результата услуги или посредством Почты России».

2. Опубликовать настоящее Постановление в газете «Вечерний Первоуральск» и разместить на официальном сайте городского округа Первоуральск.

3. Контроль за исполнением настоящего Постановления возложить на заместителя Главы Администрации городского округа Первоуральск по муниципальному управлению.

И.о. Главы Администрации
городского округа Первоуральск В.А. Хорев

3

37. Заявитель получает уведомления (на электронную почту/в личный кабинет заявителя на Едином портале государственных и муниципальных услуг, Региональном портале государственных и муниципальных услуг / на телефонный номер), о ходе выполнения запроса о предоставлении муниципальной услуги.

38. Заявитель может получить результат предоставления муниципальной услуги в электронной форме в личный кабинет на Едином портале государственных и муниципальных услуг, Региональном портале государственных и муниципальных услуг.

39. Получение заявителем результата предоставления услуги в электронной форме не исключает возможность получения его также в бумажной форме в любое время в течение срока действия результата услуги или посредством Почты России».

2. Опубликовать настоящее Постановление в газете «Вечерний Первоуральск» и разместить на официальном сайте городского округа Первоуральск.

3. Контроль за исполнением настоящего Постановления возложить на заместителя Главы Администрации городского округа Первоуральск по муниципальному управлению.

И.о. Главы Администрации
городского округа Первоуральск В.А. Хорев

АДМИНИСТРАЦИЯ ГОРОДСКОГО ОКРУГА ПЕРВОУРАЛЬСК

ПОСТАНОВЛЕНИЕ

21.07.2017 № 1507

г. Первоуральск

О внесении изменений в Административный регламент предоставления муниципальной услуги о переоформлении разрешения на право организации розничного рынка на территории городского округа Первоуральск, утвержденный Постановлением Администрации городского округа Первоуральск от 02 июня 2014 года № 1536

В соответствии с Федеральным законом от 06 октября 2003 года № 131-ФЗ "Об общих принципах организации местного самоуправления в Российской Федерации", Федеральным законом от 27 июля 2010 года № 210-ФЗ "Об организации предоставления государственных и муниципальных услуг", в соответствии с Постановлением Правительства Российской Федерации от 16 мая 2011 года № 373 "О разработке и утверждении Административных регламентов исполнения государственных функций и Административных регламентов предоставления государственных услуг", руководствуясь Уставом городского округа Первоуральск, Администрация городского округа Первоуральск

ПОСТАНОВЛЯЕТ:

1. Внести следующие изменения в Административный регламент предоставления муниципальной услуги о переоформлении разрешения на право организации розничных рынков на территории городского округа Первоуральск, утвержденный Постановлением Администрации городского округа Первоуральск от 02 июня 2014 года № 1536:

дополнить административный регламент разделом 6 следующего содержания:

«Раздел 6. Порядок осуществления административных процедур в электронной форме, в том числе с использованием федеральной

2

государственной информационной системы «Единый портал государственных и муниципальных услуг (функций)» и региональной государственной информационной системы «Портал государственных и муниципальных услуг (функций) Свердловской области».

34. Муниципальная услуга в электронной форме с использованием Единого портала государственных и муниципальных услуг, Регионального портала государственных и муниципальных услуг предоставляется только зарегистрированным на Едином портале государственных и муниципальных услуг, Региональном портале государственных и муниципальных услуг пользователям после получения индивидуального кода доступа к подсистеме «личный кабинет»:

физические лица для получения индивидуального кода доступа вводят в информационную систему Единого портала государственных и муниципальных услуг, Регионального портала государственных и муниципальных услуг следующую информацию: фамилия, имя, отчество заявителя, страховой номер индивидуального лицевого счета застрахованного лица в системе персонифицированного учета Пенсионного фонда Российской Федерации (СНИЛС), адрес электронной почты и номер контактного телефона;

индивидуальные предприниматели и юридические лица для получения индивидуального кода доступа к Единому порталу государственных и муниципальных услуг, Региональному порталу государственных и муниципальных услуг используют электронную подпись, соответствующую требованиям, установленным приказом Федеральной службы безопасности Российской Федерации от 27 декабря 2011 года № 796 «Об утверждении Требований к средствам электронной подписи и Требований к средствам удостоверяющего центра».

35. На Едином портале государственных и муниципальных услуг, Региональном портале государственных и муниципальных услуг предоставлена в установленном порядке информация заявителям и обеспечение доступа заявителей к сведениям о муниципальной услуге.

36. Заявитель имеет возможность подать запрос в электронной форме путем заполнения на Едином портале государственных и муниципальных услуг, Региональном портале государственных и муниципальных услуг интерактивной формы запроса.

Заявление и документы, указанные в пункте 11 настоящего Административного регламента, необходимые для предоставления муниципальной услуги, могут быть поданы с использованием Единого портала государственных и муниципальных услуг, Регионального портала государственных и муниципальных услуг в форме электронных документов. При этом заявление и электронная копия (электронный образ) документов подписываются в соответствии с требованиями Федерального закона от 06 апреля 2011 года № 63-ФЗ «Об электронной подписи» и статей 21.1 и 21.2 Федерального закона от 27 июля 2010 года № 210-ФЗ «Об организации предоставления государственных и муниципальных услуг».

Принятие органом от заявителя документов в электронной форме исключает необходимость их повторного представления в бумажном виде.

АДМИНИСТРАЦИЯ ГОРОДСКОГО ОКРУГА ПЕРВОУРАЛЬСК

ПОСТАНОВЛЕНИЕ

21.07.2017 № 1508

г. Первоуральск

О внесении изменений в Административный регламент предоставления муниципальной услуги о продлении срока действия разрешения на право организации розничного рынка на территории городского округа Первоуральск, утвержденный Постановлением Администрации городского округа Первоуральск от 26 июня 2014 года № 1682

В соответствии с Федеральным законом от 06 октября 2003 года № 131-ФЗ "Об общих принципах организации местного самоуправления в Российской Федерации", Федеральным законом от 27 июля 2010 года № 210-ФЗ "Об организации предоставления государственных и муниципальных услуг", в соответствии с Постановлением Правительства Российской Федерации от 16 мая 2011 года № 373 "О разработке и утверждении Административных регламентов исполнения государственных функций и Административных регламентов предоставления государственных услуг", руководствуясь Уставом городского округа Первоуральск, Администрация городского округа Первоуральск

ПОСТАНОВЛЯЕТ:

1. Внести следующие изменения в Административный регламент предоставления муниципальной услуги о продлении срока действия разрешения на право организации розничных рынков на территории городского округа Первоуральск, утвержденный Постановлением Администрации городского округа Первоуральск от 26 июня 2014 года № 1682:

дополнить административный регламент разделом 6 следующего содержания:

«Раздел 6. Порядок осуществления административных процедур в электронной форме, в том числе с использованием федеральной

2

государственной информационной системы «Единый портал государственных и муниципальных услуг (функций)» и региональной государственной информационной системы «Портал государственных и муниципальных услуг (функций) Свердловской области».

34. Муниципальная услуга в электронной форме с использованием Единого портала государственных и муниципальных услуг, Регионального портала государственных и муниципальных услуг предоставляется только зарегистрированным на Едином портале государственных и муниципальных услуг, Региональном портале государственных и муниципальных услуг пользователям после получения индивидуального кода доступа к подсистеме «личный кабинет»:

физические лица для получения индивидуального кода доступа вводят в информационную систему Единого портала государственных и муниципальных услуг, Регионального портала государственных и муниципальных услуг следующую информацию: фамилия, имя, отчество заявителя, страховой номер индивидуального лицевого счета застрахованного лица в системе персонифицированного учета Пенсионного фонда Российской Федерации (СНИЛС), адрес электронной почты и номер контактного телефона;

индивидуальные предприниматели и юридические лица для получения индивидуального кода доступа к Единому порталу государственных и муниципальных услуг, Региональному порталу государственных и муниципальных услуг используют электронную подпись, соответствующую требованиям, установленным приказом Федеральной службы безопасности Российской Федерации от 27 декабря 2011 года № 796 «Об утверждении Требований к средствам электронной подписи и Требований к средствам удостоверяющего центра».

35. На Едином портале государственных и муниципальных услуг, Региональном портале государственных и муниципальных услуг предоставлена в установленном порядке информация заявителям и обеспечение доступа заявителей к сведениям о муниципальной услуге.

36. Заявитель имеет возможность подать запрос в электронной форме путем заполнения на Едином портале государственных и муниципальных услуг, Региональном портале государственных и муниципальных услуг интерактивной формы запроса.

Заявление и документы, указанные в пункте 11 настоящего Административного регламента, необходимые для предоставления муниципальной услуги, могут быть поданы с использованием Единого портала государственных и муниципальных услуг, Регионального портала государственных и муниципальных услуг в форме электронных документов. При этом заявление и электронная копия (электронный образ) документов подписываются в соответствии с требованиями Федерального закона от 06 апреля 2011 года № 63-ФЗ «Об электронной подписи» и статей 21.1 и 21.2 Федерального закона от 27 июля 2010 года № 210-ФЗ «Об организации предоставления государственных и муниципальных услуг».

Принятие органом от заявителя документов в электронной форме исключает необходимость их повторного представления в бумажном виде.

АДМИНИСТРАЦИЯ ГОРОДСКОГО ОКРУГА ПЕРВОУРАЛЬСК

ПОСТАНОВЛЕНИЕ

21.07.2017 № 1509

г. Первоуральск

О внесении изменений в Административный регламент предоставления муниципальной услуги по включению мест размещения ярмарок на земельных участках, в зданиях, строениях, сооружениях, находящихся в частной собственности, в План организации и проведения ярмарок на территории городского округа Первоуральск в очередном календарном году, утвержденный Постановлением Администрации городского округа Первоуральск от 05 декабря 2014 года № 3194

В соответствии с Федеральным законом от 06 октября 2003 года № 131-ФЗ "Об общих принципах организации местного самоуправления в Российской Федерации", Федеральным законом от 27 июля 2010 года № 210-ФЗ "Об организации предоставления государственных и муниципальных услуг", в соответствии с Постановлением Правительства Российской Федерации от 16 мая 2011 года № 373 "О разработке и утверждении Административных регламентов исполнения государственных функций и Административных регламентов предоставления государственных услуг", руководствуясь Уставом городского округа Первоуральск, Администрация городского округа Первоуральск

ПОСТАНОВЛЯЕТ:

1. Внести следующие изменения в Административный регламент предоставления муниципальной услуги по включению мест размещения ярмарок на земельных участках, в зданиях, строениях, сооружениях, находящихся в частной собственности, в План организации и проведения ярмарок на территории городского округа Первоуральск в очередном

2

календарном году, утвержденный Постановлением Администрации городского округа Первоуральск от 05 декабря 2014 года № 3194:

дополнить административный регламент разделом 6 следующего содержания:

«Раздел 6. Порядок осуществления административных процедур в электронной форме, в том числе с использованием федеральной государственной информационной системы «Единый портал государственных и муниципальных услуг (функций)» и региональной государственной информационной системы «Портал государственных и муниципальных услуг (функций) Свердловской области».

31. Муниципальная услуга в электронной форме с использованием Единого портала государственных и муниципальных услуг, Регионального портала государственных и муниципальных услуг предоставляется только зарегистрированным на Едином портале государственных и муниципальных услуг, Региональном портале государственных и муниципальных услуг пользователям после получения индивидуального кода доступа к подсистеме «личный кабинет»:

физические лица для получения индивидуального кода доступа вводят в информационную систему Единого портала государственных и муниципальных услуг, Регионального портала государственных и муниципальных услуг следующую информацию: фамилия, имя, отчество заявителя, страховой номер индивидуального лицевого счета застрахованного лица в системе персонифицированного учета Пенсионного фонда Российской Федерации (СНИЛС), адрес электронной почты и номер контактного телефона;

индивидуальные предприниматели и юридические лица для получения индивидуального кода доступа к Единому порталу государственных и муниципальных услуг, Региональному порталу государственных и муниципальных услуг используют электронную подпись, соответствующую требованиям, установленным приказом Федеральной службы безопасности Российской Федерации от 27 декабря 2011 года № 796 «Об утверждении Требований к средствам электронной подписи и Требований к средствам удостоверяющего центра».

32. На Едином портале государственных и муниципальных услуг, Региональном портале государственных и муниципальных услуг предоставлена в установленном порядке информация заявителям и обеспечение доступа заявителей к сведениям о муниципальной услуге.

33. Заявитель имеет возможность подать запрос в электронной форме путем заполнения на Едином портале государственных и муниципальных услуг, Региональном портале государственных и муниципальных услуг интерактивной формы запроса.

Заявление и документы, указанные в пункте 11 настоящего Административного регламента, необходимые для предоставления муниципальной услуги, могут быть поданы с использованием Единого портала государственных и муниципальных услуг, Регионального портала государственных и муниципальных услуг в форме электронных документов. При этом заявление и электронная копия (электронный образ) документов

подписываются в соответствии с требованиями Федерального закона от 06 апреля 2011 года № 63-ФЗ «Об электронной подписи» и статей 21.1 и 21.2 Федерального закона от 27 июля 2010 года № 210-ФЗ «Об организации предоставления государственных и муниципальных услуг».

Принятие органом от заявителя документов в электронной форме исключает необходимость их повторного представления в бумажном виде.

34. Заявитель получает уведомления (на электронную почту/в личный кабинет заявителя на Едином портале государственных и муниципальных услуг, Региональном портале государственных и муниципальных услуг / на телефонный номер), о ходе выполнения запроса о предоставлении муниципальной услуги.

35. Заявитель может получить результат предоставления муниципальной услуги в электронной форме в личный кабинет на Едином портале государственных и муниципальных услуг, Региональном портале государственных и муниципальных услуг.

36. Получение заявителем результата предоставления услуги в электронной форме не исключает возможность получения его также в бумажной форме в любое время в течение срока действия результата услуги или посредством Почты России».

2. Опубликовать настоящее Постановление в газете «Вечерний Первоуральск» и разместить на официальном сайте городского округа Первоуральск.

3. Контроль за исполнением настоящего Постановления возложить на заместителя Главы Администрации городского округа Первоуральск по муниципальному управлению.

И.о. Главы Администрации
городского округа Первоуральск В.А. Хорев

Приложение 1
к постановлению Главы
городского округа Первоуральск
от 20.07.2017 № 45

ПРОЕКТ ПЛАНИРОВКИ И ПРОЕКТ МЕЖЕВАНИЯ ТЕРРИТОРИИ ЛИНЕЙНОГО ОБЪЕКТА

«Водопровод, проходящий в северо-западной части поселка Билимбай», расположенного по адресу: Свердловская область, город Первоуральск, поселок Билимбай

МАТЕРИАЛЫ ПО ОБОСНОВАНИЮ
(текстовой и графический материал)

Первоуральск
2016г.

разработка проектов планировки территорий, проектов межевания территорий для данного объекта.

Цели и задачи проекта планировки и межевания

Главная цель настоящего проекта - Подготовка материалов по проекту планировки и проекту межевания территории линейного объекта «Водопровод, проходящий в северо-западной части поселка Билимбай». Для обеспечения поставленной цели необходима ориентация на решение следующих задач:

- выявление территории, занятой линейным объектом.
- выявление территории его охранной зоны, устанавливаемой на основании действующего законодательства,
- указание существующих и проектируемых объектов, функционально связанных с проектируемым линейным объектом, для обеспечения деятельности которых проектируется линейный объект (например, здания и сооружения, подключаемые к инженерным сетям);
- выявить объекты, расположенные на прилегающей территории, охранные зоны которых «накладываются» на охранную зону проектируемого линейного объекта, а также иные существующие объекты, для функционирования которых устанавливаются ограничения на использование земельных участков в границах охранной зоны проектируемого объекта;
- анализ фактического землепользования и соблюдения требований по нормативной обеспеченности на единицу площади земельного участка объектов, расположенных в районе проектирования;
- определение в соответствии с нормативными требованиями площадей земельных участков исходя из фактически сложившейся планировочной структуры района проектирования;
- обеспечение условий эксплуатации объектов, расположенных в районе проектирования в границах формируемых земельных участков;
- формирование границ земельных участков с учетом обеспечения требований сложившейся системы землепользования на территории муниципального образования;
- обеспечение прав лиц, являющихся правообладателями земельных, участков, прилегающих к территории проектирования.

Результаты работы

1. Определение территории занятой линейным объектом и его охранной зоны.
2. Определение существующих и проектируемых объектов, функционально связанных с проектируемым линейным объектом.
3. Определение места присоединения проектируемого линейного объекта к существующим и проектируемым объектам.
4. Выявление объектов, расположенных на прилегающей территории,

ГЛАВА ГОРОДСКОГО ОКРУГА ПЕРВОУРАЛЬСК
ПОСТАНОВЛЕНИЕ

20.07.2017 № 45

г. Первоуральск

О назначении публичных слушаний
по проектам планировки и межевания
территорий для линейных объектов,
по адресу: городской округ Первоуральск,
Свердловской области

Руководствуясь статьей 46 Градостроительного кодекса Российской Федерации от 29 декабря 2004 года № 190-ФЗ, Уставом городского округа Первоуральск, Положением о порядке организации и проведения публичных слушаний в городском округе Первоуральск, утвержденным решением Первоуральского городского Совета от 27 октября 2005 года № 130, Глава городского округа Первоуральск

ПОСТАНОВЛЯЕТ:

1. Вынести на публичные слушания проекты планировки и межевания территорий для линейных объектов:

1) «Водопровод, проходящий в северо-западной части поселка Билимбай», по адресу: поселок Билимбай, город Первоуральск, Свердловской области (приложение 1);

2) «Газопровод, по адресу: Свердловская область, город Первоуральск, улица Герцена, 12» (приложение 2).

2. Управлению архитектуры и градостроительства Администрации городского округа Первоуральск:

1) в срок до 25 июля 2017 года опубликовать проекты планировки и межевания территорий для линейных объектов, по адресу: городской округ Первоуральск, Свердловской области, выносимые на публичные слушания, в газете «Вечерний Первоуральск» и разместить на официальном сайте городского округа Первоуральск в информационно-телекоммуникационной сети «Интернет» по адресу: www.prvadm.ru;

2) назначить публичные слушания на 10 августа 2017 года в 17.00 часов в зале заседаний Администрации городского округа Первоуральск (город Первоуральск, улица Ватутина, дом 41, кабинет 335). Регистрация участников публичных слушаний с 16.50 до 17.00;

Введение

Федеральным законом от 20 марта 2011 года № 41-ФЗ были внесены изменения в Градостроительный кодекс РФ, в соответствии с которыми для строительства или реконструкции линейных объектов подготовка градостроительного плана земельного участка не требуется. По новым требованиям разработка проектной документации для строительства или реконструкции таких объектов должна осуществляться на основании проекта планировки и проекта межевания территории.

Согласно п. 2 (в) «Положения о составе разделов проектной документации и требованиях к их содержанию», утвержденного постановлением Правительства Российской Федерации от 16 февраля 2008 года № 87, к линейным объектам относятся автомобильные и железные дороги, линии связи, линии электропередачи, магистральные трубопроводы и другие подобные объекты.

Проект планировки и межевания территории линейного объекта выполнен в соответствии с действующей законодательно-нормативной и методической документации:

1. Градостроительный кодекс Российской Федерации;
2. Земельный кодекс Российской Федерации;
3. Водный кодекс Российской Федерации;
4. Нормативы градостроительного проектирования Свердловской области НГПСО 1-2009.66;
5. Федеральным законом от 24 июля 2007 года № 221-ФЗ «О государственном кадастре недвижимости»;
6. СП 42.13330.2011 "СНиП 2.07.01-89* Градостроительство. Планировка и застройка городских и сельских поселений";
7. СанПиН 2.2.1/2.1.1.1200-03 "Санитарно-защитные зоны и санитарная классификация предприятий, сооружений и иных объектов" (Зарегистрировано в Минюсте РФ 25 января 2008 года № 10995).
8. СНиП 11-04-2003 «Инструкция о порядке разработки, согласования, экспертизе и утверждении градостроительной документации» в части не противоречащей Градостроительному кодексу РФ.
9. Генеральный план городского округа Первоуральск за исключением города Первоуральск Свердловской области, применительно к территории поселка Билимбай, утвержденный решением Первоуральской городской Думой от 26 июня 2014 года № 155;
10. Правила землепользования и застройки территории городского округа Первоуральск Свердловской области, утверждённые решением Первоуральской городской Думы от 26 августа 2010 года № 241 (в действующей редакции).
11. Местные нормативы градостроительного проектирования городского округа Первоуральск, утвержденные решением Первоуральской городской Думой от 30 июня 2016 года № 485;

охранные зоны которых «накладываются» на охранную зону проектируемого линейного объекта.

5. Выявлены границы земельных участков, границ зон размещения существующих и проектируемых линейных объектов.

6. Выявлены и соблюдены права лиц, являющихся правообладателями земельных, участков, прилегающих к территории проектирования.

Анализ состояния территории линейного объекта

1. Географическое и административно-территориальное положение. Географически трасса водопровода проходит в северо-западной части поселка Билимбай, входящего в состав городского округа Первоуральск, Свердловской области.

Трасса проходит по застроенной территории, по улицам Кирова и Парижской Коммуны.

1. Климатическое расположение

Климатическая характеристика приведена с использованием данных многолетних наблюдений по метеостанции г. Первоуральска, выполненных Федеральным бюджетным государственным учреждением «Уральское УГМС» и СНиП 23-01-99* «Строительная климатология».

Зимой наблюдаются сильные ветра и метели.

Переходные сезоны – короткие, с резкими колебаниями температур воздуха. Весна – наиболее короткий, ветреный и сухой сезон году с частыми перепадами температуры воздуха. Средняя суточная температура в течение марта – мая возрастает от отрицательных до +15 ºС, в отдельные дни теплых весен наблюдалось повышение до + 25 – 30 ºС. На фоне общего потепления могут наблюдаться возвраты холодов с заморозками и выпадением снега, наиболее поздние могут продолжаться до 12 июня.

Лето наступает во II – III декаде мая и продолжается до 3-х месяцев.

Температура воздуха в летнее время неустойчива, суточные амплитуды значительны, достигают 10-12 ºС. Жаркие дни нередко сменяются холодными.

Продолжительность периода со среднемесячной температурой выше +15 ºС составляет 1,5-2,5 месяца.

Частые заморозки в конце августа являются первыми признаками осени, предзимья.

В редких случаях зима устанавливается сразу. Наиболее сильные морозы наступают после установления снежного покрова.

Категория сложности природных условий согласно СНиП 22-01-95 – средняя.

Согласно СНиП 23-02-2003 изучаемый участок относится к зоне сухой влажности.

3) организовать проведение публичных слушаний.

3. Управлению архитектуры и градостроительства Администрации городского округа Первоуральск предоставлять всем заинтересованным лицам информацию для ознакомления с проектами планировки и межевания территорий для линейных объектов, по адресу: городской округ Первоуральск, Свердловской области.

4. Замечания и предложения по проектам планировки и межевания территорий для линейных объектов, по адресу: городской округ Первоуральск, Свердловской области с указанием фамилии, имени, отчества, контактного телефона, наименования организации (уполномоченного лица) и контактного телефона необходимо направлять в письменном виде по адресу: Свердловская область, город Первоуральск, улица Советская, дом 1, Управление архитектуры и градостроительства Администрации городского округа Первоуральск понедельник, среда, с 9.00 до 13.00 часов, вторник, четверг с 13.00 до 17.00 или в электронном виде на адрес электронной почты uaig@prvadm.ru., в срок до 09 августа 2017 года.

5. Утвердить состав комиссии по организации и проведению публичных слушаний согласно приложению 3.

6. Настоящее постановление опубликовать в газете «Вечерний Первоуральск» и разместить на официальном сайте городского округа Первоуральск в информационно-телекоммуникационной сети «Интернет» по адресу: www.prvadm.ru.

7. Контроль за исполнением настоящего постановления возложить на исполняющего обязанности Главы Администрации городского округа Первоуральск (В.А. Хорев).

Глава городского округа Первоуральск Н.Е. Козлов

12. Решение Первоуральского городского Совета от 27 октября 2005 года №130 «Об утверждении положения о порядке организации и проведения публичных слушаний в городском округе Первоуральск».

13. Распоряжение Губернатора Свердловской области от 11 апреля 2011 года №87-РГ «О повышении антитеррористической защищённости мест массового пребывания людей на территории Свердловской области».

14. Распоряжение Правительства Свердловской области от 26 декабря 2011 года № 2360-РП «О соблюдении требований законодательства о санитарно-эпидемиологическом благополучии населения при осуществлении градостроительной деятельности на территории Свердловской области».

15. СанПиН 2.1.4.1110-02 «Зоны санитарной охраны источников водоснабжения и водопроводов питьевого назначения».

16. Распоряжение Губернатора Свердловской области от 17 июня 2014 года № 148-РГ «Об утверждении перечня сведений ограниченного распространения Правительства Свердловской области, Администрации Губернатора Свердловской области, областных и территориальных исполнительных органов государственной власти Свердловской области и порядка обращения с информацией ограниченного распространения в Правительстве Свердловской области, Администрации Губернатора Свердловской области, областных и территориальных исполнительных органах государственной власти Свердловской области»

Проекты планировки и межевания территории для реконструкции линейного объекта «Водопровод, проходящий в северо-западной части поселка Билимбай», расположенного по адресу: Свердловская область, город Первоуральск, поселок Билимбай» разработан обществом с ограниченной ответственностью СМП «ЭЛЛАН»» на основании технического задания выданного Управлением архитектуры и градостроительства Администрации городского округа Первоуральск.

Проект межевания территории разработан на топографической съемке в масштабе 1:500. Инженерные изыскания для разработки выполнялись Система координат МСК - 66 и Балтийской системе высот в 2016 году для данного объекта.

Подготовка проекта планировки территории осуществляется для выделения элементов планировочной структуры, установления параметров планируемого развития элементов планировочной структуры, зон планируемого размещения объектов федерального значения, объектов регионального значения, объектов местного значения.

Материалы по обоснованию проекта планировки территории включает в себя материалы в графической форме и пояснительную записку. При подготовке документации по планировке территорий осуществляется

Согласно СП 20.13330.2011 (СНиП 2.01.07-85*) - нормативная снеговая нагрузка составляет – 1,8 кПа (III снеговой район); нормативная ветровая нагрузка составляет – 0,23 кПа (I ветровой район).

СНиП 131.13330.2012 относит участок работ к строительному району – IВ.

Климат исследуемого района резко - континентальный, с холодной продолжительной зимой и коротким теплым летом.

Основные климатические характеристики поселка Билимбай составляют:

- абсолютная минимальная температура воздуха - (-47 ºС);
- средняя месячная относительная влажность воздуха наиболее холодного месяца – 79 %;
- количество осадков за ноябрь-март - 114 мм;
- преобладающее направление ветра за декабрь-февраль – западное, северо-западное;
- максимальная из средних скоростей ветра по румбам за январь – 5 м/с;
- средняя максимальная температура воздуха наиболее теплого месяца – (+23,1 ºС);
- абсолютная максимальная температура воздуха – (+38 ºС);
- средняя месячная относительная влажность воздуха наиболее теплого месяца – 68 %;
- количество осадков за апрель-октябрь – 383 мм;
- минимальная и средняя скорость ветра по румбам за июль – 4 м/с;
- преобладающее направление ветра за июнь-август – западное;
- коэффициент стратификации атмосферы – 160.

Средние месячные и годовая температуры воздуха в поселке Билимбай в градусах (°С) приведены в таблице 1.

Таблица 1

Месяцы												Год
I	II	III	IV	V	VI	VII	VIII	IX	X	XI	XII	
- 15,5	- 13,6	- 6,9	+ 2,7	+1 0,0	+1 5,1	+1 7,2	+1 4,9	+ 9,2	+ 1,2	- 6,8	- 13,1	+1,2

Снежный покров устанавливается в начале ноября, сходит в конце апреля. Средняя, из наибольших высот снежного покрова в г. Первоуральске на защищенных участках составляет 43 см, а в отдельные годы высота снежного покрова может достигать 80 см.

Продолжительность залегания снежного покрова составляет 150-160 суток, мощность снежного покрова достигает 60 – 80 см по данным.

Нормативная глубина промерзания грунтов для изучаемой территории определена расчетом согласно рекомендациям по формуле:

$$d_{fn}=d_o\sqrt{M_t}$$

где d_o – величина, принимаемая равной для суглинков и глин - 0,23 м; супесей, песков мелких и пылеватых – 0,28 м; песков гравелистых, крупных и средней крупности – 0,30 м; крупнообломочных грунтов – 0,34 м;

M_t – безразмерный коэффициент, численно равный сумме абсолютных значений среднемесячных температур за зиму в данном районе.

По результатам многолетних климатических характеристик района для г. Первоуральска значение Mt = 55,9.

Согласно данному расчету для суглинков и глин нормативная глубина промерзания составит 1,72 м, для дресвяно-щебенистых грунтов – 2,54 м.

2. Геологическое строение и гидрогеологические условия

В тектоническом плане изучаемая территория расположена в пределах Центрально-Уральского региона. Коренные горные породы западных окрестностей Первоуральска представлены сложным комплексом метаморфических и осадочных разновидностей допалеозойского, палеозойского и мезозойского возраста – кварциты, амфиболиты углисто-глинистые сланцы, доломиты, известняки. У этих пород почти меридиональное простирание и восточное падение 45-60°. Докембрийскими кварцитами этой толщи образованы горы Караульная и Тёплая.

Коренные породы повсеместно перекрыты элювиальными образованиями дисперсной и обломочной зоны коры выветривания, с сохранившейся структурой материнских пород при частичном замещении породообразующих минералов на глинистые, образовавшиеся в процессе глубокого химического выветривания данных пород.

Непосредственно в пределах площадки изысканий и в прилегающей к ней зоне скальные грунты по данным настоящих изысканий, на глубину проходки скважин до 3.0 м не вскрыты.

Вскрытый профиль коры выветривания коренных пород на исследуемой площадке представлен дисперсной зоной.

Дисперсная зона представлена суглинками и супесью (eMz), их мощность составила 4,3- 10,0 м.

Элювиальные грунты сверху перекрыты делювиальными грунтами мощностью до 2,6 м.

Техногенные отложения – насыпные грунты (tQ_4) отмечены на всей площадке проектируемого строительства и представлены механической смесью щебня и дресвы, суглинка, строительного мусора (битый кирпич и др.). Мощность насыпных грунтов по данным настоящих изысканий составила 0,3- 1,5 м.

С поверхности местами развит почвенно-растительный слой незначительной мощности – до 0,1 м.

В гидрогеологическом отношении участок относится к области развития трещинного водоносного горизонта. Подземные воды приурочены к

верхней зоне трещиноватости метаморфических пород остаточной трещиноватости в элювиальных образованиях.

Питание водоносного горизонта происходит за счет инфильтрации атмосферных осадков и перетока подземных вод с прилегающей территории. Основной объем питания приходится на весенне-осенний период, дополнительное питание – техногенное, за счет утечек из различных водонесущих коммуникаций, проложенных при застройке территории. Разгрузка подземных вод осуществляется в местную гидрографическую сеть. Региональной областью разгрузки является р. Чусовая.

При современных изысканиях в августе-сентябре 2013-2015 годы скважинами до глубины 10,0 м подземные воды не встречены. В весенне-осенний периоды, характеризующиеся активным снеготаянием и затяжными ливневыми дождями, амплитуда сезонного колебания может достигать 1,0 м.

Точный прогноз максимальных уровней в современных условиях, нарушенного гидродинамического режима, без стационарных наблюдений невозможен (продолжительность цикла наблюдений в соответствии с п.5.4.11 «СП 50-101-2004» для застроенных территорий не менее года).

В неблагоприятные в гидрогеологическом отношении периоды года (затяжные ливневые дожди, период активного снеготаяния), а также при утечках водонесущих коммуникаций, возможно образование «верховодки» в слое насыпных и элювиальных грунтов.

«Верховодка» может иметь непостоянный режим, зависящий от количества атмосферных осадков и различного рода утечек.

Согласно п. 8.1.5. СП 11-105-97 подтопление на изучаемой территории развито по схеме 1. В соответствии с СП 11-105-97 изучаемая территория относится типу I-A-2 – сезонно (ежегодно) подтапливаемые в естественных условиях.

В геоморфологическом отношении территория поселка Билимбай расположена в бассейне реки Чусовой, на правом берегу реки Билимбаевка (правый приток р. Чусовой). Длина реки около 30 км. На сегодняшний день река перегорожена плотиной в поселка Билимбай, на реке образовалось Билимбаевское водохранилище, выполняющее роль питьевого водоёма поселка Билимбай.

Изучаемая территория располагается в пределах орографически выраженного Уральского горноскладчатого сооружения, переживающего длительный континентальный период, в котором господствуют эрозионные процессы. Современный рельеф сформировался под влиянием разновременных послепалеозойских процессов денудации, эрозии и аккумуляции.

Изучаемая площадка располагается в пределах зоны остаточных гор осевой части Среднего Урала.

3. Организация подготовительного периода строительства

При подготовке строительной площадки выполняются работы: по освобождению строительной площадки от строений, деревьев. Все временные здания для строительства объекта принимаются передвижного типа.

На строительной площадке водопровода развёртывается строительная база, в состав которой входят бытовые здания (вагончик прораба, вагончик для переодевания и обогрева рабочих), а также открытыми площадками для складирования конструкций и материалов. Расчёт площадей склада производится при условии, что балласт для устройства автодорог доставляется непосредственно в полотно дороги, минуя склады. Ввиду незначительного расстояния автоперевозок промежуточные перевалочные базы не предусматриваются.

Вертикальная планировка и инженерная подготовка территории линейного объекта

Вертикальная планировка является одним из основных элементов инженерной подготовки территорий населенных мест и представляет собой процесс искусственного изменения естественного рельефа для приспособления его к требованиям градостроительства.

Линейный объект «Водопровод, проходящий в северо-западной части поселка Билимбай», является вновь проектируемым объектом.

Выбор трассы «Водопровод, проходящий в северо-западной части поселка Билимбай» осуществлялся с учетом стесненных условий, обусловленных насыщенностью инженерных коммуникаций, включая автодороги, газопроводы, категориями отчуждаемых земель, использованием охранных зон инженерных сооружений и приближением к существующим дорогам.

По трассе «Водопровод, проходящий в северо-западной части поселка Билимбай» было проведено натурное обследование, по результатам которого было уточнено место прохождения трассы. При разработке трассы учитывалось расположение существующих и проектируемых линий электропередачи и связи, а также инженерных коммуникаций. С учётом этого был выбран следующий вариант прохождения трассы: началом трассы является существующая скважина, конечной точкой трассы является существующая водонасосная станция. Трасса водопровода пересекает существующие автомобильные проезды, ВЛ 0.4кВ, Билимбаевский пруд.

Трасса имеет 28 поворотных точек. Координаты углов поворота отображены в графической части.

Общая протяженность трассы 1634 км

Проектом разработана схема расположения элемента планировочной структуры на территории поселок Билимбай, города Первоуральска, Свердловской области с указанием проектируемого водопровода (лист1).

Земляные работы проводятся по всей протяженности объекта,

строительство планируется осуществить с сохранением естественного рельефа. В рамках данного проекта была разработана схема вертикальной планировки территории (лист 3). Согласно СНиП 2.02.01-83 и выше представленному расчету, нормативная глубина промерзания для суглинков и глин составляет 1.72м, для дресвяно-щебенистых грунтов 2.52м. Проектом предусмотрено заложение верха трубы водопровода на 2.5м.

На схеме границ зон с особыми условиями использования территории, определены границы расположения сервитутов.

В эскизе застройки территории в границах благоустройства предусмотрено в местах пересечения водопровода с автодорогами, восстановление существующего щебеночного покрытия. Его площадь составила 268кв.м.. Показана существующая улично-дорожная сеть.

Так же проектом предусмотрено, на протяжении всей трассы, устройство газона, с посевом многолетних трав.

В эскизе застройки нанесены линии градостроительного регулирования, в том числе красные линии, с указанием их координат.

Во избежание негативных последствий как для источников водоснабжения, так и для водопроводных систем законодательством Российской Федерации приняты санитарные нормы и правила, которые четко зафиксированы в СанПиН 2.1.4.1110-02.

Водопровод, охранная зона которого проходит в секторах застройки, может нести дополнительную экологическую и производственную нагрузку. Защитная зона водопровода в районах застройки может быть уменьшена по согласованию с органами СЭС. Законодательно установлен обязательный минимум, который не может быть уменьшен ни при каких обстоятельствах: от фундамента зданий и сооружений - не менее 5 м; от фундаментов ограждений, эстакад, опор - не менее 3 м; от бортового камня улицы - не менее 2 м; от опор воздушных линий электропередач - от 1 до 3 м в зависимости от мощности сети. С учетом этого в проекте выделена полоса отвода по 1м с каждой стороны от оси водопровода.

В пределах выделенного участка без письменного решения о согласовании сетевых организаций юридическим и физическим лицам запрещаются:

строительство, капитальный ремонт, реконструкция или снос зданий и сооружений;

горные, взрывные, мелиоративные работы, в том числе связанные с временным затоплением земель;

посадка и вырубка деревьев и кустарников;

размещать детские и спортивные площадки, стадионы, рынки, торговые точки, полевые станы, загоны для скота, гаражи и стоянки всех видов машин и механизмов (в охранных зонах воздушных линий электропередачи);

складировать или размещать хранилища любых, в том числе горюче-смазочных материалов.

Согласно сведениям государственного кадастра объектов недвижимости (ГКН), объект предполагается разместить на земельных участках категорий - земли населенных пунктов.

Технико-экономические показатели

Технико-экономические показатели проекта планировки территории линейного объекта приведены в таблице 2.

Таблица 2

№ п/п	Показатель	Ед. изм.	Величина	Примечания
1	Общая протяженность трассы водопровода	м	1634	
2	Общая строительная длина водопровода	м	1650	
3	Площадь в границах проектирования	$м^2$	3268	
6	Площадь полосы отвода под строительство	$м^2$	3805	
7	Площадь полосы отвода на расчетный срок	$м^2$	3805	

Особые условия использования территории

Территории, с ограниченным режимом использования в целях хозяйственной деятельности представлены на чертеже проекта планировки «Водопровод, проходящий в северо-западной части поселка Билимбай». Данный раздел проекта разработан на основании Генерального плана города Первоуральска.

Частично проектируемый объект проходит в водоохраной зоне Билимбаевского пруда.

В непосредственной близости от полосы отвода проектируемого объекта наличия скотомогильников не зарегистрировано. Территория по месту проводимых работ в эпизоотическом отношении благополучна.

Зон охраны объектов культурного наследия на территории прохождения водопровода нет.

Защита территории от чрезвычайных ситуаций природного и техногенного характера, проведение мероприятий по обеспечению пожарной безопасности и охране окружающей среды

Все работы выполняются специализированной организацией с учетом требований заинтересованных сторон, согласовавших строительство данного объекта.

Мероприятия по сохранению окружающей природной среды обеспечиваются выполнением требований СНиП.

Выполнение строительно-монтажных работ, с учетом перечисленных ниже мероприятий, не вызовет изменений в природе и не приведет к опасным воздействиям на нее.

При строительстве предусматриваются щадящие по отношению к

природе технологии:

- проезд строительной техники осуществляется только по автодорогам;
- технология выполнения строительно-монтажных работ не требует одновременной работы большого количества строительных механизмов и транспортных средств, поэтому их суммарный выброс вредных веществ в атмосферу не требует никаких специальных мероприятий для снижения концентрации вредных примесей в воздухе в районе строительства;
- автотранспорт, задействованный для строительства, должен ежегодно проходить техосмотр в органах ГИБДД и поэтому должен соответствовать всем необходимым нормам, в том числе и на содержание серы, свинца и двуокиси углерода в выхлопных газах. Воздействие на атмосферный воздух в процессе строительства будет носить кратковременный характер, источник загрязнения - строительная техника;
- заправка автотранспорта, строительных машин и механизмов производится на ближайшей автозаправочной станции (АЗС) с соблюдением всех мер предосторожности против растекания ГСМ по земле и с соблюдением правил пожарной безопасности при работе с горюче-смазочными материалами;
- за весь период строительства никаких вредных или токсичных сбросов не предусматривается;

при строительстве линейными ИТР непосредственно руководящими строительством должна проводиться разъяснительная работа среди строителей и монтажников по сохранению природных ресурсов и соблюдению правил противопожарной безопасности;

- после завершения строительства территория, где производились работы, должна быть очищена от строительного мусора и приведена в состояние пригодное для дальнейшего использования - т. е. выполнена рекультивация. Строительный мусор подлежит утилизации. Проведение всех работ по рекультивации земли осуществляется в соответствии с требованиями СНиП III - 10 - 75* в течении одного календарного месяца после сдачи объекта в эксплуатацию.

Проектом предусматривается система пожарной безопасности, направленная на предотвращение воздействия на людей опасных факторов пожара, в том числе их вторичных проявлений.

Требуемый уровень обеспечения пожарной безопасности людей с помощью указанной системы обеспечен выполнением требований нормативных документов по пожарной безопасности.

Система обеспечения пожарной безопасности проектируемого объекта содержит комплекс мероприятий, исключающих возможность превышения значений допустимого пожарного риска, и направленных на предотвращение опасности причинения вреда третьим лицам в результате пожара.

В соответствии с требованиями ГОСТ 12.1.004-91* «Пожарная безопасность. Общие требования», в основу обеспечения пожарной безопасности проектируемого водопровода заложен системный комплекс

организационных мероприятий и технических средств, направленных на предотвращение пожара, воздействия на людей опасных факторов пожара и ограничение ущерба от него, обеспечивающий:

- предотвращение пожара;
- ограничение распространение пожара;
- безопасную эвакуацию людей;
- противопожарную защиту техническими средствами пожарной безопасности;
- организационно-технические мероприятия по предотвращению пожара в процессе эксплуатации газопровода.

Система предотвращения пожара на проектируемом водопроводе обеспечивается:

- применением пожаробезопасных строительных материалов;
- применением безопасного в пожарном отношении инженерно-технического оборудования, прошедшего соответствующие испытания и сертификацию;
- привлечением организаций, имеющих соответствующие лицензии, для осуществления проектирования, монтажа, наладки проектируемого водопровода.

Основные требования пожарной безопасности к территории строительной площадки следующие:

- в месте размещения бытовых помещений устанавливаются первичные средства тушения;
- при производстве работ на строительной технике размещается передвижной пожарный щит (ЩПП) и перемещается по ходу ведения работ;
- самоходная техника, сварочные агрегаты, компрессоры, задействованные в производстве работ должны обеспечиваться не менее чем двумя огнетушителями ОУ-5-10 и ОП-5-10 (каждая единица техники);
- при эксплуатации строительных машин на строительной площадке необходимо обеспечить места стоянки первичными средствами пожаротушения, выделить места для курения.

В местах, содержащих горючие или легковоспламеняющиеся материалы, курение должно быть запрещено, а пользование открытым огнем допускается только в радиусе более 50 м.

Не разрешается накапливать на площадках горючие вещества (жирные масляные тряпки, опилки и т.д.), их следует хранить в закрытых металлических контейнерах в безопасном месте.

На рабочих местах, где используются или приготавливаются мастика, краски и другие материалы, выделяющие взрывоопасные или вредные вещества, не допускаются действия с использованием огня или вызывающие искрообразование. Эти рабочие места должны проветриваться. Электроустановки в таких помещениях (зонах) должны быть во взрывобезопасном исполнении. Кроме того, должны быть приняты меры, предотвращающие возникновение и накопление зарядов статического

электричества.

- в месте размещения бытовых помещений устанавливаются первичные средства тушения;
- при производстве работ на строительной технике размещается передвижной пожарный щит (ЩПП) и перемещается по ходу ведения работ;
- самоходная техника, сварочные агрегаты, компрессоры, задействованные в производстве работ должны обеспечиваться не менее чем двумя огнетушителями ОУ-5-10 и ОП-5-10 (каждая единица техники);
- при эксплуатации строительных машин на строительной площадке необходимо обеспечить места стоянки первичными средствами пожаротушения, выделить места для курения.

В местах, содержащих горючие или легковоспламеняющиеся материалы, курение должно быть запрещено, а пользование открытым огнем допускается только в радиусе более 50 м.

Межевание территории

Порядок формирования границ земельных участков и рекомендации по порядку установления границ на местности.

1. Формирование границ земельных участков.
2. Формирование охранных зон объектов инженерной инфраструктуры.
3. Координирование объектов землепользования.

Сформированные границы земельных участков позволяют обеспечить необходимые требования по содержанию и обслуживанию объектов жилой застройки в условиях сложившейся планировочной системы территории проектирования.

Земельные участки, сформированные настоящим проектом, определены для их оформления после окончания строительства и признания объектами недвижимости в установленном законом порядке.

Установление границ земельных участков на местности следует выполнять в соответствии с требованиями федерального законодательства, а также инструкции по проведению межевания.

Вынос межевых знаков на местность необходимо выполнить в комплексе землеустроительных работ с обеспечением мер по уведомлению заинтересованных лиц и согласованию с ними границ.

Установление границ земельных участков на местности должно быть выполнено в комплексе работ по одновременному выносу красных и других планировочных линий.

Координирование объектов землепользования выполнено графически в МСК 66 на основе предоставленного топографо-геодезического материала.

Территория разработки проекта межевания расположена на землях населенного пункта поселка Билимбай, в границах кадастровых кварталов: 66:58:1301001, 66:58:1301005 границы которых установлены в соответствии с кадастровым делением территории города Первоуральска, Свердловской

области.

Формирование земельных участков для размещения «Водопровод, проходящий в северо-западной части поселка Билимбай» осуществляется из земель государственной собственности, не закрепленной за конкретными лицами.

Особенности формирования земельных участков для размещения линейного объекта.

Формирование земельных участков из земель государственной собственности, не закрепленной за конкретными лицами, для размещения объекта строительства выполнено согласно письму Министерства Экономического развития РФ №22409-ИМ/Д23 от 22 декабря 2009 года «Особенности подготовки документов, необходимых для осуществления государственного кадастрового учета многоконтурных земельных участков, осуществления такого учета и предоставления сведений государственного кадастра недвижимости о многоконтурных земельных участках» п. 32-п. 40.

Сведения о сформированных земельных участках, представленные в таблице 3.

Таблица 3

Таблица 3

№ ЗУ	Вид разрешенного использования в соответствии с проектом межевания	Вид разрешенного использования в соответствии с классификатором видов разрешенного использования земельных участков*	Категория земельного участка	Площадь, кв.м
Образуемые земельные участки				
ЗУ1(1)	Строительство линейного объекта инженерной инфраструктуры (сеть водопровода)	Коммунальное обслуживание (3.1)	Земли населенных пунктов	1572
ЗУ1(2)	Строительство линейного объекта инженерной инфраструктуры (сеть водопровода)	Коммунальное обслуживание (3.1)	Земли населенных пунктов	791
ЗУ1(3)	Строительство линейного объекта инженерной инфраструктуры (сеть водопровода)	Коммунальное обслуживание (3.1)	Земли населенных пунктов	765
ЗУ1(4)	Строительство линейного объекта инженерной инфраструктуры (сеть водопровода)	Коммунальное обслуживание (3.1)	Земли населенных пунктов	345
ЗУ1(5)	Строительство линейного объекта инженерной инфраструктуры (сеть водопровода)	Коммунальное обслуживание (3.1)	Земли населенных пунктов	332

16

Координаты характерных точек границ образуемого земельного участка общей площадью 3805кв.м. представлены в каталоге координат (таблица 3).

Каталог координат характерных точек границ земельных участков находящихся на территории пос. Билимбай, гор. Первоуральска, Свердловской области Система координат МСК 66, таблица 4.

Таблица 4

Условный номер земельного участка :ЗУ1(1)		
Площадь земельного участка 3805 кв.м. м^2		
Обозначение характерных точек границ	Координаты, м	
	X	Y
1	2	3
1	406287.03	1484882.12
2	406288.51	1484885.77
3	406272.52	1484895.16
4	406273.62	1484953.18
5	406277.66	1485052.56
6	406285.08	1485185.24
7	406289.56	1485239.81
8	406291.39	1485303.54
9	406289.78	1485389.94
10	406292.27	1485403.29
11	406286.18	1485444.59
12	406283.89	1485442.97
13	406289.75	1485402.76
14	406287.69	1485389.32
15	406289.27	1485303.40
16	406287.47	1485239.97
17	406282.84	1485184.93
18	406274.34	1485052.40
19	406270.35	1484953.10
20	406267.85	1484893.55
:ЗУ1(2)		
21	406287.25	1485447.34
22	406285.27	1485461.79
23	406284.61	1485479.61
24	406290.74	1485574.92
25	406280.32	1485665.10
26	406261.97	1485689.59

17

27	406135.69	1485678.15
28	406135.94	1485676.17
29	406261.30	1485687.47
30	406278.66	1485664.80
31	406288.71	1485574.96
32	406281.97	1485479.68
33	406282.55	1485461.42
34	406284.02	1485445.36
:ЗУ1(3)		
35	406133.57	1485676.06
36	406133.31	1485678.08
37	405891.55	1485656.37
38	405887.22	1485661.36
39	405848.83	1485652.48
40	405808.51	1485648.45
41	405808.58	1485645.88
42	405849.60	1485650.14
43	405886.45	1485658.20
44	405890.12	1485653.80
45	406133.57	1485676.06
46	406133.31	1485678.08
47	405891.55	1485656.37
48	405887.22	1485661.36
49	405848.83	1485652.48
50	405808.51	1485648.45
51	405808.58	1485645.88
:ЗУ1(4)		
52	405779.66	1485641.37
53	405777.98	1485642.10
54	405776.69	1485643.68
55	405774.35	1485643.24
56	405732.72	1485638.91
57	405639.70	1485632.97
58	405638.53	1485651.16
59	405635.96	1485650.87
60	405637.14	1485630.48
61	405733.14	1485637.08
:ЗУ1(5)		
62	405638.29	1485653.07

18

63	405630.37	1485724.14
64	405623.11	1485775.92
65	405588.51	1485770.82
66	405588.69	1485768.83
67	405621.31	1485773.72
68	405628.23	1485723.85
69	405636.07	1485652.85

Приложение 2
к постановлению Главы
городского округа Первоуральск
от 20.07.2017 № 45

ПРОЕКТ ПЛАНИРОВКИ И МЕЖЕВАНИЯ ТЕРРИТОРИИ ЛИНЕЙНОГО ОБЪЕКТА (газопровод)

«Встроенная газовая котельная 0,06 МВт с трассой газопровода по адресу: Свердловская область, город Первоуральск, улица Герцена 12

Екатеринбург,
2017год

2

Введение

Согласно пункту 1, статьи 41, главы 5 Градостроительного кодекса Российской Федерации «Подготовка документации по планировке территории осуществляется в целях обеспечения устойчивого развития территорий, выделения элементов планировочной структуры (кварталов, микрорайонов, иных элементов), установления границ земельных участков, на которых расположены объекты капитального строительства, границ земельных участков, предназначенных для строительства и размещения линейных объектов».

Являясь составной частью документации по планировке территории, проект планировки территории осуществляется для выделения элементов планировочной структуры и определения зон планируемого размещения объектов федерального значения, объектов регионального значения, объектов местного значения. Проект планировки территории является основой для разработки проектов межевания территорий.

Основной задачей проекта планировки является установление красных линий, которые обозначают существующие, планируемые границы территорий общего пользования, границы земельных участков, на которых расположены линии электропередач, линии связи (в том числе линейно-кабельные сооружения), трубопроводы, автомобильные дороги, железнодорожные линии и другие подобные сооружения (линейные объекты).

Обоснование настоящего проекта связано с определением полосы отвода проектируемого линейного объекта. Документация по планировке территории – «Встроенная газовая котельная 0,06 МВт с трассой газопровода по адресу: Свердловская область, город Первоуральск, улица Герцена 12» далее по тексту линейный объект разработан согласно требованиям законодательных актов и рекомендаций нормативных документов.

Заказчик: Корнякова Наталья Геннадьевна
Исполнитель: ООО «УК «МК – Эталон»

Для выполнения работ заказчик предоставил все необходимые данные, документация по территориальному планированию местных органов власти на местах имеется.

Основания для разработки проекта планировки

Техническое задание на разработку проекта, утвержденное постановлением исполняющего обязанности Главы Администрации городского округа Первоуральск № 1134 от 06 июня 2017 года.

Исходные данные и условия для подготовки проекта планировки

Проект планировки и межевания территории линейного объекта «Строительство встроенной газовой котельной 0,06 МВт с трассой газопровода по адресу: Свердловская область, город Первоуральск, улица Герцена 12» выполнен в соответствии со следующими документами:

3

- Техническое задание на разработку проекта, утвержденное постановлением исполняющего обязанности Главы Администрации городского округа Первоуральск № 1134 от 06 июня 2017 года;
- Градостроительный Кодекс Российской Федерации от 29 декабря 2004 года № 190-ФЗ (с изменениями и дополнениями);
- Земельный кодекс Российской Федерации (Федеральный Закон от 25 октября 2001 года № 136-ФЗ);
- Федеральный закон от 13 июля 2015 года № 218-ФЗ «О государственном кадастре недвижимости»;
- СП 42.13330.2011. Градостроительство. Планировка и застройка городских и сельских поселений (актуализированная редакция СНиП 2.07.01-89*);
- СНиП 11-04-2003 «Инструкция о порядке разработки, согласования, экспертизе и утверждении градостроительной документации» в части не противоречащей Градостроительному кодексу Российской Федерации (далее по тексту РФ);
- Генерального плана города Первоуральск, утвержденный решением Первоуральской городской Думы от 25 сентября 2008 № 241
- Правила землепользования и застройки территории городского округа Первоуральск Свердловской области, утвержденные решением Первоуральской городской Думы от 26 августа 2010 № 241
- Решение Первоуральского городского Совета от 27 октября 2005 года №130 «Об утверждении положения о порядке организации и проведения публичных слушаний в городском округе Первоуральск»;
- Распоряжение Губернатора Свердловской области от 11 апреля 2011 года №87-РГ «О повышении антитеррористической защищенности мест массового пребывания людей на территории Свердловской области»;
- Постановление Правительства Российской Федерации от 20 ноября 2000 года № 878 об утверждении «Правил охраны газораспределительных сетей»;
- Распоряжение Губернатора Свердловской области от 17 июня 2014 город №148-РГ «Об утверждении перечня сведений ограниченного распространения Правительства Свердловской области, Администрации Губернатора Свердловской области, областных территориальных исполнительных органов государственной власти Свердловской области и порядка обращения с информацией ограниченного распространения в Правительстве Свердловской области, Администрации Губернатора Свердловской области, областных и территориальных исполнительных органах государственной власти Свердловской области;
- Нормативы градостроительного проектирования Свердловской области НГПСО 1-2009.66;

4

- Нормативы градостроительного проектирования городского округа Первоуральск Свердловской области, утвержденные решением Первоуральской городской Думы от 30 июня 2016 года № 485 (в действующей редакции);
- Топографическая основа масштаба 1:500

Сведения о линейном объекте и его краткая характеристика

Проектируемый газопровод «Строительство встроенной газовой котельной 0,06 МВт с трассой газопровода по адресу: Свердловская область, город Первоуральск, улица Герцена 12» расположен в Свердловской области, город Первоуральск, улица Герцена 12. Протяженность газопровода– 50,2 м. Территория в границах проекта составляет 727,15 м.кв.

Территория, на которой проектируется газопровод, в пределах горно-холмистого рельефа Центрального Урала и его овального восточного склона, абсолютные отметки поверхности колеблются от 344,00 до 344,50 м. Проектируемая трасса газопровода пересекает канализационные и кабельные линии

Согласно своду правил (далее по тексту - СП) 131.13330.2012 «Строительная климатология. Актуализированная редакция СП 131.13330.2012, территория Свердловской области, зона влажности - нормальная.

Климат района резко-континентальный и характеризуется холодной зимой и теплым летом.

Климатическая характеристика района строительства:
- абсолютная минимальная температура воздуха - 47 ^{0}С;
- средняя месячная относительная влажность воздуха наиболее холодного месяца – 75 %;
- количество осадков за ноябрь-март – 112 мм;
- преобладающее направление ветра за декабрь-февраль – западное;
- средняя скорость ветра за январь – 4,1 м/с;
- средняя максимальная температура воздуха наиболее теплого месяца + 23,3 ^{0}С;
- абсолютная максимальная температура воздуха - +38 ^{0}С;
- средняя месячная относительная влажность воздуха наиболее холодного месяца – 69 %;
- количество осадков за апрель-октябрь – 392 мм;
- преобладающее направление ветра за июнь-август – западное;
- средняя скорость ветра за июль – 2,7 м/с.

В инженерно-геологическом отношении участок строительства расположен в зоне развития зеленокаменной толщи, нижнее силурийского возраста. В основании разреза залегает скальный грунт рассланцованных пироксеновых порфиритов, различной степени выветривания и трещиноватости. С поверхности скальные грунты перекрыты насыпным грунтом, отсыпанным при планировке территории, состоящим из суглинка со

5

щебнем, с примесью строительного мусора. Мощность насыпного грунта 0,8-1,0м. Подземные воды до глубины 3,0м скважинами не вскрыты.

С учетом детального анализа инженерно-геологические условия площадки по совокупности факторов, относится к категории сложности I (простая). Основанием проектируемых сооружений будет служить скальный грунт ИГЭ- 2,3) с высокой несущей способностью

Современное использование территории

В настоящее время рассматриваемая территория в границах проектирования находится в городе Первоуральск по улице Герцена 12

Обоснование размещения объекта и основные технико-экономические показатели объекта капитального строительства

Трасса проектируемой сети газопровода высокого давления определена в результате изысканий и выбрана, как наиболее приемлемые на данном участке, на основе экономической целесообразности и экологической допустимости.

В рамках проекта планировки линейного объекта развитие жилой застройки и объектов социального и культурно-бытового обслуживания отсутствуют в связи с чем, расчет на эти объекты не производился.

В пределах границ проектирования назначаются красные линии (по границе охранной зоны газопровода), координаты которых приведены в таблице 1

Таблица 1

Координаты красных линий		
№точки	X	Y
1	398030.00	1493731.83
2	398030.5	1493731.8901
3	398030.29	1493734.19
4	398020.87	1493733.25
5	398020.35	1493739.12
6	398022.85	1493739.39
7	398022.36	1493745.37
8	397992.1331	1493742.89
9	397992.49	1493738.91
10	398016.04	1493740.74
11	3968016.84	1493730.65

Прокладка стального газопровода предусмотрена в основном подземное.

Система газоснабжения включает:

6

- врезка в существующий подземный стальной газопровод высокого давления (распределительный газопровод диаметр 529х8,0)
-подземный стальной газопровод высокого давления
- установка ГРПШ FE25-2-У1
-наземный стальной газопровод низкого давления

При решении газоснабжения были учтены требования по надежности и бесперебойности газоснабжения, экономичность сооружения.

Длина участка в границах проектирования составляет: для подземного стального газопровода высокого давления– 26,37м. Длинна открытого способа прокладки газопровода низкого давления 26,37 м. (ширина 4 м)

Ширина полосы отвода земельного участка газопровода для строительства на участке проектирования, учитывая сложившиеся условия эксплуатации, принята в среднем 4 м.

Технико-экономические показатели

Технико-экономические показатели проекта планировки территории линейного объекта приведены в таблице 2

Таблица 2

№ п/п	Наименование	Показатель	Примечания
1	2	3	
1	Общая протяженность трассы газопровода высокого давления	50,2 м	длина в плане
2	Высокого давления	26,37 м	длина в плане
3	Глубина газопровода	1,43 м	
4	Низкого давления	25,8 м	длина в плане
5	Количество устанавливаемых ГРПШ FE25-2-У1	1	
6	Общая строительная длинна газопровода	52,17	с учетом опусков и подъемов (по длине трубы)
7	Площадь в границах проектирования	727,15м	
8	Площадь полосы отвода под строительство	827,55 кв. м	
9	Площадь полосы отвода на расчетный	727,15 кв. м	

7

	срок (охранная зона)		

Вертикальная планировка и инженерная подготовка территории линейного объекта.

На участке планируемого размещения объекта были выполнены инженерно-геодезические изыскания. Для укладки газопровода не требуется изменение вертикальной планировки территории. Проект планировки не предусматривает изменение вертикальной планировки существующего рельефа с разработкой допустимых уклонов улиц, проездов, дорог, и т.д.

Зоны с особыми условиями использования территории представлены охранными зонами объектов электросетевого хозяйства, газораспределительных сетей

Техническая зона для трассы частично сформирована в границах территории, используемой для эксплуатации объектов инженерной инфраструктуры. На данной территории сформированы следующие охранные зоны:

1. Охранная зона линии электрической 0,4 кВ (66.58.2.72);
2.Охранная зона газораспределительных сетей (газопроводы высокого).

В дальнейшем для проектируемого газопровода будет установлена охранная зона (66.58.2.71).

Максимальная площадь полосы отвода (в соответствии с Правилами охраны газораспределительных сетей, утв. постановлением Правительства РФ от 20 ноября 2000 г. № 878, в части охранной зоны) проектируемого газопровода принята:

- вдоль трассы наружных газопроводов - в виде территории, ограниченной условными линиями, проходящими на расстоянии 2 метров с каждой стороны газопровода и составит 714,35 м^2.

Координаты границы охранной зоны представлены на чертеже межевания территории на расчетный срок

Зона охраны объектов культурного наследия.

На рассматриваемой проектом территории, объекты культурного наследия, памятники архитектуры и охраняемые природные территории Федерального, регионального и местного значения отсутствуют.

Защита территории от чрезвычайных ситуаций природного и техногенного характера, проведения мероприятий по обеспечению пожарной безопасности и охране окружающей среды.

Основной задачей гражданской обороны является предупреждение или снижение возможных потерь и разрушений в результате аварий, катастроф,

8

стихийных бедствий, обеспечение устойчивого функционирования жилого образования, создание оптимальных условий для восстановления нарушения производства. Мероприятия по предупреждению возможных аварий, катастроф, снижению их последствий представляет собой комплекс организационных, инженерно-технических мероприятий, направленных на выявление и устранение причин аварий, максимального снижения возможных разрушений и потерь в случае, если эти процессы полностью не удается устранить, а так же на создание благоприятных условий для проведения аварийно-спасательных и других неотложных работ. Их содержание определяет требования охраны труда, техники безопасности, противопожарной безопасности, правилами эксплуатации энергетических установок, подъемно-кранового оборудования, и т.д.

Нужды на пожаротушение проектируемого квартала осуществляются пожарными частями, расположенными на территории города. В соответствии с Техническими регламентами о требованиях пожарной безопасности дислокация подразделений пожарной охраны на территориях поселений определяется, исходя из условий, что время прибытия первого подразделения к месту вызова не должно превышать 10 минут. Месторасположение пожарных частей относительно проектируемой территории соответствует нормам.

В целях обеспечения сохранности газоснабжения, создания нормальных условий эксплуатации, предотвращения аварий и несчастных случаев, проектом предусматривается организация охранной зоны действующего газопровода, разработанная на основании "Правил охраны газораспределительных сетей", утвержденных постановлением Правительства Российской Федерации от 20 ноября 2000 года № 878.

Контроль, за соблюдением этих правил возлагается на территориальные предприятия по эксплуатации газового хозяйства.

Для газораспределительных сетей устанавливаются следующие охранные зоны: вдоль трассы наружных газопроводов - в виде территории, ограниченной условными линиями, проходящими на расстоянии 2 метров с каждой стороны газопровода.

По окончании строительства и уточнении фактического положения газопровода и границ охранной зоны, материалы об охранной зоне оформляются соответствующим образом заказчиком и передаются в администрацию населенного пункта, в службы, занимающиеся оформлением разрешения на производство земляных работ и в организацию, эксплуатирующую газовые сети.

В охранной зоне газораспределительных сетей в целях предупреждения их повреждения или нарушения условий их нормальной эксплуатации налагаются ограничения, которыми запрещается:

-производить строительство, капитальный ремонт, реконструкцию или снос любых зданий и сооружений;

-складировать материалы, высаживать деревья всех видов и т.п.;

11

	4. х-398020.35 У-1493739.12 5.- 398016.20 У-1493738.69 6. х-398016.99 У-1493728.66						
2	:ЗУ2 1. х-398022.85 у-1493739.39 2. х-398022.36 у-1493745.37 3. х-398015.73 У-1493744.83 4. х-398016.04 У-1493740.81 5. х-398016.20 У-1493738.69 6. х-398020.40 У-1493739.15	66:58:0113011:7	Свердловская область, город Первоуральск, улица Герцена	Коммунальное обслуживание	Земли населенных пунктов	40,4	
3	:ЗУ3 1. х-398015.73 У-1493744.83 2. х-397999.67 У-1493743.51 3. х-398000.04 У-1493739.52 4. х- 398016.04 У-1493740.81	66:58:0113011:7	Свердловская область, город Первоуральск, улица Герцена	Коммунальное обслуживание	Земли населенных пунктов	40,2	
4	:ЗУ4 1. х- х-397999.67 У-1493743.51 2. х-397991.8248 У-1493742.90 3. х- 397992.16 У-1493738.89 4. х- 398000.04 У-1493739.54	66:58:0113011	Свердловская область, город Первоуральск, улица Герцена	Коммунальное обслуживание	Земли населенных пунктов	31,6	Охранные зоны линии электрической 0,4 кВ 66.58.2.72; Охранная зона линии электрической 0,4 кВ Охран
5	ЗУ5 х- 397991.8248 У-1493742.90 2. х-397989.02	66:58:0113011	Свердловская область, город Первоуральск, улица	Коммунальное обслуживание	Земли населенных пунктов	11,5	

12

	У-1493742.72 3. х-397989.36 У-1493738.69 4.х-397992.16 У-1493738.89		Герцена				ная зона газораспределительных сетей; 66.58.2.71

Приложение 3
УТВЕРЖДЕН
постановлением Главы
городского округа Первоуральск
от 20.07.2017 № 45

СОСТАВ
комиссии по организации и проведению публичных слушаний по проектам планировки и межевания территорий для линейных объектов, по адресу: городской округ Первоуральск, Свердловской области

1. Козлов Н.Е. – Глава городского округа Первоуральск.
2. Чертищев В.Г. - председатель комитета по градообразующей политике Первоуральской городской Думы.
3. Крючков Д.М. – председатель комиссии, заместитель Главы Администрации городского округа Первоуральск по муниципальному управлению.
4. Гартман К.В. – заместитель председателя комиссии, начальник Управления архитектуры и градостроительства Администрации городского округа Первоуральск
5. Цуканова А.В. – И.о. председателя комитета по правовой работе и муниципальной службе Администрации городского округа Первоуральск
6. Максименко Т.А. – председатель комитета по управлению имуществом Администрации городского округа Первоуральск.
7. Пономарева А.В. – директор Первоуральского муниципального казенного учреждения «Кадастровая палата».

Верно

9

-производить земляные и дорожные работы;

-устраивать проезды для машин и механизмов;

-набрасывать посторонние предметы;

-открывать и закрывать отключающую задвижку;

-складировать химические удобрения, грунт, строительные отходы, выливать растворы щелочей,

кислот, солей;

-огораживать и перегораживать охранные зоны, препятствовать доступу персонала эксплуатационных организаций к газопроводу и сооружениям, проведению обслуживания и устранению повреждений;

-разводить огонь или размещать какие-либо закрытые или открытые источники огня.

Организации и частные лица, получившие разрешение на ведение указанных работ в охранной зоне газопровода, обязаны выполнять их с соблюдением мероприятий по его сохранности.

Плановые работы по ремонту и реконструкции газопровода, проходящего по территории землепользователя, производятся по согласованию с ним.

Работы по предотвращению, локализации аварий или ликвидации их последствий на газопроводе проводятся в любое время без согласования с землепользователем с обязательным уведомлением о проводимых работах.

Все проводимые работы на газопроводе в охранной зоне линии электропередач должны проводиться на основании согласованного с владельцами сетей и наряда допуска.

Согласно природоохранным требованиям все нарушенные или нарушаемые в результате хозяйственной деятельности земли подлежат восстановлению.

Настоящим проектом предусматриваются затраты на благоустройство нарушенной территории.

В рамках благоустройства по окончании строительства выполняются следующие виды работ: уборка и вывоз строительного мусора, засыпка рытвин и ям, зачистка мест, загрязнённых маслами, планировка очищенной поверхности, работы по озеленению территории асфальтированию.

Строительство газопровода высокого и низкого давления, необходимо производить в соответствии с действующим законодательством, в сфере охраны окружающей среды и защиты от внешних загрязнений (Водный кодекс РФ, Земельный кодекс РФ, Воздушный кодекс РФ).

При производстве работ необходимо соблюдать требования ВСН 179-85 «Инструкции по рекультивации земель при строительстве трубопроводов». Необходимо восстановить почвенно-растительный покров после окончания строительства газопровода.

Межевание территории

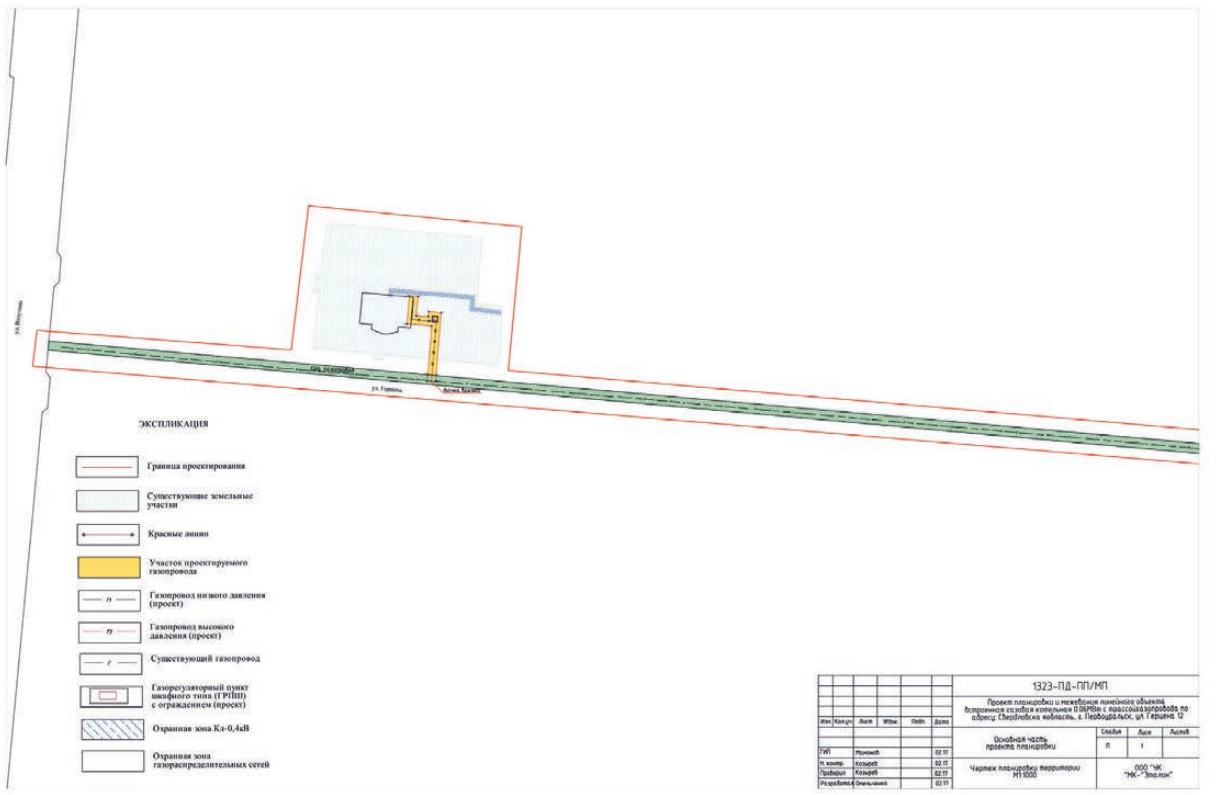

10

Методические подходы, применяемые при разработке проектных решений по формированию и перераспределению земельных участков

Результатом проекта межевания территорий является определение местоположения проектных границ земельных участков.

В соответствии с действующими нормативными правовыми актами (Градостроительный кодекс РФ, Земельный кодекс РФ и другие нормативные документы) проект межевания территории включает в себя чертежи межевания территории, на которых отображаются:

- красные линии, утвержденные в составе проекта планировки;
- границы застроенных земельных участков, в том числе границы земельных участков, на которых расположены линейные объекты;
- границы формируемых земельных участков, планируемых для предоставления физическим и юридическим лицам для строительства;
- границы зон с особыми условиями использования территорий;
- границы зон действия публичных сервитутов.

Анализ сведений о земельных участках, расположенных в границах проектирования

Границей проектирования является формируемая граница в пределах территории кадастровых участков с кадастровыми номерами 66:58:0113011:7 и 66:58:0000000:12725.

Сведения о земельных участках формируемых, сохраняемых и преобразуемых.

Размежеванная территория состоит из следующих видов земельных участков: формируемые земельные участки, земельные участки, предназначенные для размещения объектов капитального строительства.

Номера формируемых земельных участков их площадь и иная информация представлена в таблице 3

Таблица 3

№ пп	№ земельного участка	Номер кадастрового квартала	Месторасположение	Назначение /характеристика формируемой части	Категория земель	Площадь участка, кв.м.	Ограничения
1	:ЗУ1 1. х-398030.70 У-1493730.00 2. х-398030.29 У-1493734.18 3. х-398020.87 У-1493733.25	66:58:0113011:7	Свердловская область, город Первоуральск, улица Герцена	Коммунальное обслуживание	Земли населенных пунктов	82,3	

Верно

ГЛАВА ГОРОДСКОГО ОКРУГА ПЕРВОУРАЛЬСК

ПОСТАНОВЛЕНИЕ

20.07.2017 № 46

г. Первоуральск

О назначении публичных слушаний
по проекту планировки и межевания
«красных линий» города Первоуральск,
от улицы Береговой до насосно-фильтровальной
станции

Руководствуясь статьей 46 Градостроительного кодекса Российской Федерации от 29 декабря 2004 года № 190-ФЗ, Уставом городского округа Первоуральск, Положением о порядке организации и проведения публичных слушаний в городском округе Первоуральск, утвержденным решением Первоуральского городского Совета от 27 октября 2005 года № 130, Глава городского округа Первоуральск

ПОСТАНОВЛЯЕТ:

1. Вынести на публичные проект планировки и межевания «красных линий» города Первоуральск, от улицы Береговой до нас 1 но-фильтровальной станции (приложение 1).

2. Управлению архитектуры и градостроительства Администрации городского округа Первоуральск:

1) в срок до 25 июля 2017 года опубликовать проект планировки и межевания «красных линий» города Первоуральск, от улицы Береговой до насосно-фильтровальной станции, выносимый на публичные слушания, в газете «Вечерний Первоуральск» и разместить на официальном сайте городского округа Первоуральск в информационно-телекоммуникационной сети «Интернет» по адресу: www.prvadm.ru;

2) назначить публичные слушания на 10 августа 2017 года в 17.30 часов в зале заседаний Администрации городского округа Первоуральск (город Первоуральск, улица Ватутина, дом 41, кабинет 335). Регистрация участников публичных слушаний с 17.20 до 17.30;

3) организовать проведение публичных слушаний.

3. Управлению архитектуры и градостроительства Администрации городского округа Первоуральск предоставлять всем заинтересованным лицам информацию для ознакомления с проектом планировки и межевания

«красных линий» города Первоуральск, от улицы Береговой до насосно-фильтровальной станции.

4. Замечания и предложения по проекту планировки и межевания «красных линий» города Первоуральск, от улицы Береговой до насосно-фильтровальной станции, с указанием фамилии, имени, отчества, контактного телефона, наименования организации (уполномоченного лица) и контактного телефона необходимо направлять в письменном виде по адресу: Свердловская область, город Первоуральск, улица Советская, дом 1, Управление архитектуры и градостроительства Администрации городского округа Первоуральск понедельник, среда, с 9.00 до 13.00 часов, вторник, четверг с 13.00 до 17.00 или в электронном виде на адрес электронной почты uaig@prvadm.ru., в срок до 09 августа 2017 года.

5. Утвердить состав комиссии по организации и проведению публичных слушаний согласно приложению 2.

6. Настоящее постановление опубликовать в газете «Вечерний Первоуральск» и разместить на официальном сайте городского округа Первоуральск в информационно-телекоммуникационной сети «Интернет» по адресу: www.prvadm.ru.

7. Контроль за исполнением настоящего постановления возложить на исполняющего обязанности Главы Администрации городского округа Первоуральск (В.А. Хорев).

Глава городского округа Первоуральск Н.Е. Козлов

Приложение 1
к постановлению Главы
городского округа Первоуральск
от 20.07.2017 № 46

Материалы по обоснованию проекта планировки территории.

Екатеринбург,
2017

Исходные данные (правоустанавливающие документы).

- Задание на разработку технической документации №3879 от 29 мая 2017.
- Муниципальная программа «Подготовка документов территориального планирования, градостроительного зонирования и документации по планировке территории городского округа Первоуральск на 2017-2022 годы»;
- Постановление Администрации от 17 октября 2016 №2260;
- Постановление Администрации городского округа Первоуральск от 09 июня 2017 № 1175 «О разработке проекта планировки и проекта межевания «красных линий» города Первоуральск от улицы Береговой до насосно-фильтровальной станции»;
- Генеральный план города Первоуральск, решение Первоуральской городской Думы от 25 сентября 2008 № 485 (в действующей редакции);
- Правила землепользования и застройки территории городского округа Первоуральск Свердловской области, решение Первоуральской городской Думы от 26 августа 2010 № 241 (в действующей редакции);
- Материалы инженерно-геодезических изысканий прошлых лет.
- Технические условия акционерного общества «ГАЗЭКС» №3/3.5-3/20 от 03 февраля 2017;
- Технические условия акционерного общества «Облкоммунэнерго» №62 от 15 февраля 2017;
- Технические условия Первоуральского производственного муниципального унитарного предприятия «Водоканал» № 172 от 02 февраля 2017;
- Технические условия общества с ограниченной ответственностью «СТК» № 36302/51 от 03 марта 2017 г.

При разработке проекта планировки и проекта межевания «красных линий» использованы нормативные документы:

1. Градостроительный кодекс Российской Федерации (в действующей редакции).
2. Земельный Кодекс Российской Федерации (в действующей редакции).
3. Нормативы градостроительного проектирования Свердловской области НГПСО 1-2009.66.
4. Водный кодекс Российской федерации, (в действующей редакции).
5. СП 42.13330.2011 «СНиП 2.07.01-89* Градостроительство. Планировка и застройка городских и сельских поселений».
6. СанПиН 2.2.1/2.1.1.1200-03 «Санитарно-защитные зоны и санитарная классификация предприятий, сооружений и иных объектов» (Зарегистрировано в Минюсте Российской Федерации 25 января 2008 № 10995) (в действующей редакции).

7. СНиП 11-04-2003 «Инструкция о порядке разработки , согласования, экспертизе и утверждении градостроительной документации» в части не противоречащей Градостроительному кодексу Российской Федерации.
8. Генеральный план города Первоуральск, утверждённый решением Первоуральской городской Думы от 25 сентября 2008 № 485 (в действующей редакции).
9. Правила землепользования и застройки территории городского округа Первоуральск Свердловской области, утверждённые решением Первоуральской городской Думы от 26 августа 2010 № 241 (в действующей редакции).
10. Решение Первоуральского городского Совета от 27 октября 2005 №130 «Об утверждении положения о порядке организации и проведения публичных слушаний в городском округе Первоуральск».
11. Местные Нормативы градостроительного проектирования городского округа Первоуральск, утвержденные решением Первоуральской городской Думы от 30 июня 2016 г. № 485.
12. Распоряжение Губернатора Свердловской области от 11 апреля 2011 №87-РГ «О повышении антитеррористической защищённости мест массового пребывания людей на территории Свердловской области».
13. Распоряжение Правительства Свердловской области от 26 декабря 2011 № 2360-РП «О соблюдении требований законодательства о санитарно-эпидемиологическом благополучии населения при осуществлении градостроительной деятельности на территории Свердловской области».
14. Постановление Правительства Свердловской области от 07 июня 2011 № 693-ПП «Об установлении границ и режима зон санитарной охраны источников питьевого и хозяйственно-бытового водоснабжения, расположенных в бассейне реки Чусовой на территории Свердловской области».
15. СанПиН 2.1.4.1110-02 «Зоны санитарной охраны источников водоснабжения и водопроводов питьевого назначения».
16. Инструкции о порядке проектирования и установления красных линий в городах и других поселениях Российской Федерации, РДС 30-201-98.
17. СНиП 2.04.02-84* «Водоснабжение. Наружные сети и сооружения».

1. Характеристика природных и инженерно-геологических условий.

1.1. Климат.

Климатические условия района города Первоуральска имеют умеренно континентальный характер, обусловленный циркуляцией воздушных масс с

территории Западно-Сибирской равнины и атмосферных фронтов с европейской части России. Климатические условия района города характеризуются устойчивыми отрицательными температурами в зимний период с незначительными оттепелями и неустойчивой температурой воздуха в летний период с поздними возвратами холодов и ранними заморозками. Ветровой режим характеризуется преобладанием ветров западного и юго-западного направлений, наиболее подверженными загрязнению воздушного бассейна являются восточный и северо-восточный сектора по направлению от источников загрязнения. По метеорологическим условиям рассеивания выбросов территория города Первоуральска относится к зоне высокого потенциала загрязнения атмосферы, в следствии значительной повторяемости приземных инверсий. Мощность инверсий до 1000 м, перепад температур до 10°С.

1.2. Рельеф и геологические условия.

В геоморфологическом отношении Первоуральский район подразделяется на три ландшафтные зоны:

- холмисто-увалистую западного склона;
- горнохолмистую центрального Уральского водораздела;
- сопочно-холмистую Восточного склона с сильно расчлененным остаточно-денудационным рельефом.

В районе расположены наиболее крупные горы Среднего Урала: гора Волчиха (9 км от города) с отметкой 526,3 м, гора Известная – 450,3 м, гора Выдерка – 418,4 м, гора Мокрая – 478,4 м, гора Теплая – 446,4 м.

Город расположен на правом крутом и высоком берегу реки Чусовой. Самые низкие отметки дневной поверхности приурочены к пойменным участкам реки и составляют 296,6 м. Перепад отметок в черте города составляет до 180 м, средние уклоны рельефа – от 0,020 до 0,050.

Согласно проведенным исследованиям и наблюдениям территория города Первоуральска и прилегающего района относится к зоне с сейсмопотенциалом 6-7 баллов. Кроме того, в соответствии со схематической картой районирования, по относительной возможной величине приращения силы сейсмического воздействия, г. Первоуральск и прилегающий район приурочен к подзоне возможного увеличения силы сейсмического воздействия до одного балла.

1.3. Гидрология.

Основной водной артерией района города Первоуральска является река Чусовая – левый приток реки Камы. Длина реки Чусовой от истока до города Первоуральска составляет 133 км, от истока до устья – 400 км, общая площадь водосбора – 10400 кв. км. Река имеет горный характер: быстрое течение, скалистые берега, многочисленные пороги и перекаты,

перемежающиеся с плесами. Средняя ширина русла составляет 50 м, глубина 0,6-2,0 м, скорость течения 0,5 м/с.

В черте города Первоуральска река Чусовая имеет: правобережные притоки реки Пахотка, реки Талица, реки Большая Шайтанка, реки Крутой лог; левобережные – реки Битимка, реки Черемша, реки Караулка.

Река Большая Шайтанка на территории города зарегулирована двумя плотинами, образуя Верхне-Шайтанский и Нижне-Шайтанский (городской) пруды. Уровневый режим реки Чусовой и ее притоков характеризуется четко выраженным весенним половодьем, летне-осенними дождевыми паводками и длительной устойчивой зимней меженью. В питании рек преимущественное значение имею снеговые воды, доля талых вод в суммарном стоке достигает 70%. На формирование гидрогеологического режима района оказывают влияние следующие факторы: различная трещиноватость пород в верхней зоне коры вывертривания, наличие глубоких тектонических нарушений, обуславливающих интенсивную горизонтальную и вертикальную циркуляцию подземных вод. В целом территория характеризуется подземными водами – трещинными, безнапорными в сравнительно маломощной зоне вывертривания, трещино-жильными на участках тектонических нарушений, карстовыми и трещино-карстовыми в карбонатных породах, образуя единый гидравлически взаимосвязанный водоносный горизонт. Подчиненное значение имеют поровопластовые воды четвертичных отложений.

Основным источником питания подземных вод являются инфильтрационные воды атмосферных осадков.

Подземные воды трещинной зоны образуют небольшие бассейны грунтовых вод, уровень которых залегает на глубине от первых метров в долинах рек, озер и пониженных участках до 30-50 м на возвышенностях. Нередко они непосредственно выходят на поверхность в виде родников, мочажин или подруслового потока.

1.4. Инженерно-геологическая характеристика.

По совокупности геоморфологических, геологических и гидрогеологических факторов, в соответствии с сводом правил (далее - СП) 47.13330.2012 по инженерно-геологическим условиям район работ относится ко II (средней) категории сложности.

Естественным основанием участка изысканий будут служить эффузивные породы палеозойского возраста (порфириты), перекрытые дисперсными элювиальными образованиями – суглинками легкими твердыми.

По результатам визуальных наблюдений, буровых работ, лабораторных исследований проб грунтов, материалов изысканий прошлых лет, в соответствии с ГОСТ 25100-2011, СП-11-105-97, в разрезе выделено

2 инженерно-геологических элемента (суглинок элювиальный, скальный грунт порфиритов).

Подземные воды на момент изысканий (июнь 2014г.) не вскрыты ни одной скважиной, пробуренной до глубины 6,0 м.

При проектировании следует учитывать возможное образование подземных вод типа «верховодка». Во избежание техногенного подтопления и образования «верховодки» при проектировании, строительстве и эксплуатации сооружений необходимо предусмотреть мероприятия по организации поверхностного стока.

2. Современное состояние и использование территории.

Проектируемая территория расположена в северо-восточной части города Первоуральск.

Территория ограничена:

- с севера– Верхне-Шайтанским водохранилищем,
- с востока и запада – эксплуатационными лесами,
- с юга- улицы Вайнера.

Северная часть проектируемой территории представлена Верхне-Шайтанским водохранилищем и расположенной на нем насосно-фильтровальной станцией.

В центральной части проектируемой территории расположен Храм во имя Великомученицы Екатерины, «лыжная база».

С востока и запада территория занята эксплуатационными лесами.

В южной стороне территории расположена индивидуальная застройка с участками, коллективные сады.

Улично-дорожная сеть внутри территории, в основном развита слабо, требуется её строительство либо реконструкция. Основной улицей является улица Вайнера.

Рельеф основной части территории холмистый, с понижением в сторону реки Ельничной.

3. Планировочные ограничения.

В состав зон ограничений на использование территорий входят: санитарно-защитные зоны производственно-коммунальных объектов, коридоры основных инженерных коммуникаций (линии электропередач (далее – ЛЭП), водопроводов, газопроводов и др.), зоны охраны памятников истории и культуры, водоохранные и береговые полосы рек и ручьев.

К основным действующим объектам, расположенным на проектируемой территории и рядом с ней, и имеющим санитарно-защитную зон, относятся:

Водоохранная зона – 50 м
- река Ельничная.

Практически все существующие сети в границах разрабатываемого участка находятся на территории существующей жилой застройки и эксплуатационных лесов:

- воздушная линия электропередачи напряжением 110 кВ, для которой установлен санитарный разрыв по 20 м в обе стороны от крайних фазных проводов;
- кабельная линия электропередачи напряжением 6 кВ санитарный разрыв – 10 м в обе стороны;
- подземный газопровод высокого давления – охранная зона 7 метров;
- бытовая канализация, расстояние от трубопроводов которой до фундаментов зданий и сооружений составляет 3 м;
- водопровод, расстояние от которого до фундаментов зданий и сооружений составляет 5м;
- тепловые сети, расстояние от которых до фундаментов зданий и сооружений составляет 5 м.

Среди проектируемых на участке объектов нет объектов имеющих санитарно-защитные зоны.

При планировке территорий вблизи водных объектов, имеющих водоохранные зоны и прибрежные защитные полосы, в которых действуют ограничения на ведение хозяйственной и иной деятельности, необходимо руководствоваться положениями Водного кодекса РФ.

Все ограничения направлены на предотвращения загрязнения и истощения водоохраняемых водных объектов. В полосах обслуживания каналов запрещено строительство постоянных зданий и сооружений, разбивка садово-огородных участков, прокладка сетей инженерных коммуникаций. В границах водоохранных зон допускается проектирование, размещение, строительство, реконструкция и ввод в эксплуатацию хозяйственных и иных объектов при условии оборудования таких объектов сооружениями, обеспечивающими охрану водных объектов от загрязнения, засорения и истощения вод в соответствии с водным законодательством в области охраны окружающей среды.

4. Улично-дорожная сеть и транспортное обслуживание.

4.1. Существующее положение.

В соответствии с положениями генерального плана и СП 42.13330.2011 дороги и улицы в границах проекта планировки дифференцированы на следующие категории:

- Магистральные улицы районного значения транспортно-пешеходные – улицы Вайнера
- Улицы и дороги местного значения – ул. №1 и №2
- Проезды

4.2. Проектное решение.

Внутри проектируемой территории предусматривается:
- продление существующей улицы Вайнера до насосно-фильтровальной станцией.
- размещение проездов к зданию общеобразовательной школы.

Проектом приняты следующие параметры дорог и улиц:
ул. Вайнера:
- ширина проезжей части – 12 м;
- ширина полосы движения – 3 м;
- количество полос движения – 4 шт.;
- ширина пешеходной части – 5 м;
- покрытие – асфальтобетонное.

Рисунок 1

Магистраль районного значения

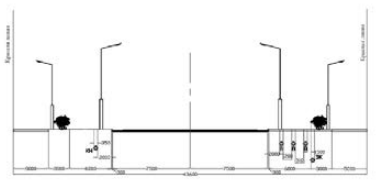

Улица Вайнера

Проезды:
- ширина проезжей части – 6 м;
- ширина полосы движения – 3 м;
- количество полос движения – 2 шт.;
- ширина пешеходной части – 2,25 м.
- покрытие – асфальтобетонное.

Рисунок 2

Разрез 2-2
Проезд

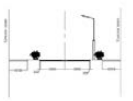

Улично-дорожная сеть осуществляет связь между жилыми районами, общественными центрами, выход на другие магистральные улицы, подъезд транспортных средств к жилым зданиям, общеобразовательному учреждению, предприятиям и другим объектам городской застройки.

Улица Вайнера несет основную нагрузку по обеспечению обслуживания общественным транспортом населения, связывая близлежащие жилые районы с проектируемой школой и между собой.

Проектом предложено размещение остановки общественного транспорта в 60 метрах южнее от перекрестка улицы Вайнера с проездом и грунтовой дорогой. Вблизи остановочного пункта организованы пешеходные переходы: по ул. Вайнера.

Площадки для временного хранения личного автомобильного транспорта расположены вдоль улицы Вайнера около здания школы и рассчитаны на 30 машино-мест.

5. Инженерно-техническое обеспечение.

5.1. Электроснабжение.

В границах проекта планировки проходят две воздушные линии ВЛ-6 кВ и КЛ-6 кВ по территории участка, предусмотренного для отведения под строительство общеобразовательной школы.

Основной задачей проекта относительно электроснабжения являлось подключение общеобразовательной школы к существующим сетям и вынос участков электросетей с территории школы.

Согласно СНиП 2.07.01-89* и данных предоставленных акционерное общество «Облкоммунэнерго» трасса сетей электроснабжения была проложена вдоль улиц Вайнера.

Точка подключения проектируемой общеобразовательной школы к электроснабжению – РП-9, расположенная на насосно-фильтровальной станции.

Проектом было принято решение о размещении двух воздушных линий на одной опоре, в целях экономии пространства и уменьшения затрат.

Потребителем электроэнергии в границах проекта планировки является общеобразовательная школа.

Проектом предусмотрено:

Размещение двух воздушных линий ВЛ-6 и КЛ-6 кВ на

Перенос существующих ВЛ-6 и КЛ-6 кВ с территории школы.

Ведомость координат поворотных точек сетей электроснабжения, таблица 1.

Таблица 1

№ п/п	X	Y
1	400567.3049	1495187.9020
2	400571.1011	1495201.6459
3	400495.7351	1495171.7351
4	400444.9610	1495160.2658
5	400337.9082	1495148.1235
6	400286.7663	1495138.4786
7	400241.0262	1495123.6029
8	400109.8896	1495077.2742
9	399777.5872	1494941.6495

Нормативы взаиморасположения электрических сетей по горизонтали в свету до:
- водопровода: 0,5м;
- ливневой и хозяйственно-бытовой канализации: 0,5м;
- газопровода: 1м;
- силового кабеля: 0,1- 0,5 м;
- тепловых сетей: 2м
- фундаментов зданий: 0,6м;
- бортового камня: 1,5м;

5.2. Водоснабжение.

Верхне-Шайтанское водохранилище – один из источников хозяйственно-питьевого водоснабжениягорода.

Из Верхне - Шайтанского водохранилища вода насосной станцией I подъема, расположенной в районе плотины, подается на водоочистную станцию. На площадке водоочистной станции располагаются резервуары чистой воды.

Подача воды предлагается от насосно-фильтровальной станции, расположенной на площадке водопроводных сооружений на Верхне - Шайтанском водохранилище, по водоводу Ø 315 мм, проектируемому взамен двух существующих Ø 200мм по плотине Верхне-Шайтанского водохранилища, по улице Красноармейской-1ой, улице Луговой, переулку 1му Запрудному.

Насосной станцией подкачки вода подается в разводящую сеть хозяйственно-питьевого водоснабжения в северную часть города. Необходимость насосной станции подкачки объясняется значительной удаленностью жилых групп, размещением их на наиболее повышенных участках рельефа и наличием застройки повышенной этажности.

В границах проекта планировки проходит магистральный водовод, состоящий их трех труб диаметром 2х250, 350 и 500 мм, проходит по территории участка, предусмотренного для строительства общеобразовательной школы.

Согласно СНиП 2.07.01-89* размещение магистрального водовода запрещено на территории общеобразовательных учреждений. Исходя из этого было принято решение о переносе сетей водоснабжения с территории проектируемой школы.

Для подключения здания школы к централизованной системе водоснабжения проектом предложена перекладка участка магистрального водовода Ду-500мм, Ду-350мм, 2хДу-250 мм за пределы территории общеобразовательного учреждения.

Перекладка участка Ду-350мм выполнена от точки ВК-1 до точки ВК-2.

Перекладка участка Ду-500мм выполнена от точки ВК-3 до точки ВК-4

Перекладка участка 2хДу-250 выполнена от точки КВ-5 до точки КВ-6.

В точках ВК-1 – ВК-6 предусмотрены колодцы.

Материал трубопровода принят ПЭ-100.

Трасса водовода прокладывалась с учетом СНиП 2.07.01-89*, СНиП 2.04.02-84*, СанПиН 2.1.4.1110-02.

Ведомость координат поворотных точек сетей водоснабжения, таблица 2

Таблица 2

№ п/п	X	Y
1	400601.1578	1495134.8051
2	400562.2078	1495137.2934
3	400510.0806	1495120.6621
4	400444.3726	1495154.3183
5	400339.6534	1495142.4407
6	400288.4585	1495132.7640
7	400111.8154	1495071.6355
8	399731.4875	1494914.1980
9	399741.9781	1494841.8009

10	399697.7939	1494735.3763
11	399522.0638	1494712.9676
12	400539.5208	1495148.2852
13	400494.4709	1495133.4812
14	400445.2975	1495157.2987
15	400338.5310	1495145.1889
16	400287.3361	1495135.5122
17	400110.6930	1495074.3837
18	399729.8507	1494916.7696
19	399713.1969	1494916.7536
20	400593.3814	1495156.5707
21	400502.8892	1495126.7022
22	400444.7858	1495155.8461
23	400339.0711	1495143.8555
24	400287.8762	1495134.1788
25	400111.2330	1495073.0504
26	399714.8211	1494908.9970

Нормативы проектирования поперечного профиля

Нормативы взаиморасположения сетей водоснабжения по горизонтали в свету до:
- водопровода: 0,7 -1,5 м;
- канализации бытовой диаметром: до 200 мм - 1,5 м*, более 200 мм - 3м*;
- ливневой канализации: 1,5м;
- газопровода среднего и низкого давления: 1м;
- тепловых сетей: 1,5м;
- силовых кабелей: 0,5;
- до фундаментов зданий: 5м;
- бортового камня: 2м;
- до оси ствола дерева: 2м;

5.3. Водоотведение.

Проектом предлагается хозяйственно-бытовые стоки отводить системой самотечно-напорных коллекторов в существующие коллекторы и по этим коллекторам подавать стоки на очистные сооружения хозяйственно-бытовой канализации.

Внутри проектируемой территории проходит существующий напорный канализационный коллектор физкультурно - оздоровительный комплекс Гагаринский.

Согласно технических условий ППМУП «Водоканал» было принято решение о прокладке новой трассы канализационного коллектора вдоль проектируемой улицы Вайнера от проектируемой коллекторно-насосной

станции, расположенной вблизи насосно-фильтровальной станции до колодца по улице Вайнера. Точка подключения здания школы к централизованной системе водоотведения – существующий колодец магистрального канализационного коллектора Ду-700 мм, улице Вайнера, напротив дома 47Б.

Материал труб принят - полиэтилен.

Ведомость координат поворотных точек системы водоотведения, таблица 3

Таблица 3

№ п/п	X	Y
1	400989.3745	1495065.5468
2	400850.7769	1495103.8780
3	400538.5843	1495112.6086
4	400508.1004	1495104.8262
5	400448.0225	1495135.6655
6	400348.6187	1495125.2445
7	400297.4238	1495115.5678
8	400100.0106	1495047.3500
9	399751.2230	1494902.7067
10	399752.8163	1494847.5943
11	399723.1021	1494769.9555

Нормативы проектирования в поперечном профиле

СНиПом регламентируется взаиморасположение хозяйственно-бытовой канализации в свету до:
- водопровода из чугунных труб диаметром:
- до 200 мм - 1,5 м,
- более 200 мм – 3 м;
- водопровода из пластмассовых труб - 1,5 м;
- канализации бытовой – 0,4 м;
- канализации дождевой – 0,4 м;
- газопровода низкого давления – 1 м;
- газопровода среднего давления - 1,5 м;
- силового кабеля всех напряжений –0,5 м;
- кабелей связи - 0,5 м;
- тепловых сетей при:
- прокладке в каналах – 1 м,
- бесканальной -1 м;
- до стенок траншей или подошв откосов при диаметре до 500 мм:
- 0.25 м (стальных труб);
- 0.5 м (железобетонных и керамических);
- фундаментов зданий – 3 м;

- бортового - 1,5 м;

5.4. Теплоснабжение.

Основным источником теплоснабжения города является Первоуральская ТЭЦ производительностью 967 Гкал/ч.

От ТЭЦ тепло подается в город по магистральным теплопроводам.

Согласно техническим условиям ООО «СТК» предусматривается 2-х трубная, закрытая, зависимая система теплоснабжения.

Подвод тепловых сетей к зданию и запроектировано по системе через центральные тепловые пункты.

Согласно СНиП 2.04.07-86* проектом предусмотрена прокладка тепловых сетей в одном с трубопроводами напорной канализации.

Точка подключения к централизованной системе теплоснабжения – теплофикационная камера ТК- 153.

Ведомость координат поворотных точек тепловых сетей, таблица 4

Таблица 4

№ п/п	X	Y
1	399772.4017	1494908.2324
2	399753.2926	1494900.3246
3	399754.8158	1494847.6431
4	399725.0157	1494769.4860
5	399686.8471	1494610.8263
6	399647.6164	1494644.6279
7	399601.9114	1494595.9744
8	399460.3504	1494718.3049
9	399425.0330	1494716.7736
10	399409.3436	1494680.4334
11	399339.7562	1494732.1567
12	399324.5736	1494707.2056
13	399308.7884	1494691.1800

Нормативы проектирования в поперечном профиле.

Нормативы взаиморасположение тепловых сетей по горизонтали в свету до (стенки канала):
- водопровода: 1,5м;
- канализация хозяйственно-бытовая (при прокладке в каналах):1м;
- ливневая канализация:1м;
- газопровод:
- среднего давления: 1м;
- низкого давления: 2м;
- силовые кабели: 2м;

- фундамента здания: 2м;
- бортового камня: 1,5м;

5.5. Газоснабжение.

Газоснабжение города осуществляется природным газом северных районов Тюменской области, транспортируемым по системе магистральных газопроводов Бухара - Урал.

Существующим источником газоснабжения является газопровод высокого давления II категории (Р=0,6 Мпа) Д-530 мм.

Схемой предусматривается прокладка газопровода высокого давления по улицам Вайнера, улице Белинского до ГРП-2.

Схема газоснабжения выполнена на основании предоставленных данных АО «ГАЗЭКС».

Ведомость координат поворотных точек сетей газоснабжения, таблица 5

Таблица, 5

№ п/п	X	Y
1	399798.7533	1494923.3238
2	399713.5723	1494888.8288
3	399621.6669	1494864.2504
4	399567.9845	1494855.9815
5	399564.6384	1494850.0688
6	399541.9288	1494845.1530
7	399534.4969	1494849.0690
8	399516.6765	1494845.4423
9	399511.3592	1494897.6532
10	399515.6386	1495076.4452
11	399515.4805	1495206.0183
12	399513.7546	1495211.2879
13	399513.5761	1495229.2393
14	399515.4485	1495232.2541
15	399515.4009	1495275.1800
16	399516.4289	1495275.8057
17	399516.7192	1495287.2734
18	399515.3769	1495290.9670
19	399514.8406	1495295.3856
20	399484.0178	1495382.5785
21	399436.4734	1495501.9764
22	399348.4934	1495609.6570
23	399344.7525	1495620.5681
24	399340.2716	1495626.1980
25	399398.7913	1495657.5656
26	399437.9725	1495664.7423

27	399469.5180	1495688.1788
28	399481.8183	1495699.7627
29	399568.5835	1495723.4479
30	399581.3079	1495726.3558
31	399606.2945	1495724.5185
32	399624.9809	1495732.5268
33	399779.1813	1495819.3886
34	399799.7377	1495833.2068
35	399995.1348	1495944.8223
36	400026.6905	1495959.3942
37	400047.7446	1495965.8241
38	400259.9234	1496046.4451
39	400273.0870	1496048.5632
40	400292.5683	1496060.2905
41	400299.6398	1496079.7392
42	400302.3421	1496095.5988
43	400302.3421	1496098.3804
44	400297.7203	1496125.7016
45	400286.9661	1496149.0081

Нормативы проектирования поперечного профиля

Нормативы взаиморасположения сети газоснабжения по горизонтали до других сетей:
- водопровода: 1,5 м;
- ливневая и хозяйственно-бытовая канализация:2 м;
- газопровод: 0.5 м;
- силовые кабели: 1 м;
- тепловые сети: 2 м;
- фундамента здания: 7 м;
- бортового камня: 2,5 м.

6. Вертикальная планировка.

Рельеф территории в границах проекта планировки – холмистый, с понижением в сторону реки Ельничной.

Холмистая местность характеризуется волнистым характером земной поверхности, образующей неровности с абсолютными высотами до 500 м, относительными превышениями 25 - 200 м Понижения между холмами представляют собой широкие, ровные или замкнутые котловины.

Водное питание почв осуществляется в основном за счет инфильтрации атмосферных осадков. Грунтовые воды залегают глубоко от поверхности.

Основным водоприемником поверхностных вод на территории является р. Ельничная.

17

Схема вертикальной планировки выполнена на основании схемы улично-дорожной сети и топографической основы.

Проектируемый рельеф максимально приближен к существующему.

Планировочные отметки по опорным точкам на переломах рельефа и перекрестках улиц назначены из условий обеспечения оптимальных объемов земляных масс, необходимых для создания поверхностного стока вод в лотки проезжих частей улиц и далее в дождеприемные колодцы ливневой канализации.

Высотная посадка зданий принята оптимальной с учетом устройства удобных подъездов и подходов, подключения к сетям канализации.

7. Защита территорий от чрезвычайных ситуаций природного и техногенного характера.

7.1. Чрезвычайные ситуации природного характера.

Опасными природными явлениями на территории городского округа Первоуральск являются: грозы, ливни и снегопады большой интенсивности; град; гололед и сильные ветра.

Характеристики поражающих факторов чрезвычайных ситуаций природного характера, таблица 6

Таблица 6

№	Источник ЧС	Характер воздействия поражающего фактора
1	Сильный ветер	Ветровая нагрузка, аэродинамическое воздействие на ограждающие конструкции
2	Экстремальные атмосферные осадки: ливень, метель	Затопление территории, подтопление фундаментов, снеговая нагрузка на конструкции, ветровая нагрузка, снежные заносы
3	Град	Ударная динамическая нагрузка
4	Морозы	Температурные деформации ограждающих конструкций, замораживание и разрыв коммуникаций
5	Гроза	Электрические разряды

По данным паспорта безопасности городского округа Первоуральск наиболее опасными природными ЧС являются пожары, затопления.

18

7.1.1. Природные пожары.

Пожар представляет достаточно сложное явление, обусловленное протеканием и развитием во времени и пространстве процессов горения, масса и теплообмена. При этом, безусловно, определяющим процессом явления горения.

В границах проекта планировки имеются крупные лесные массивы, занимающие большие площади. В засушливые периоды данные массивы могут стать источниками лесных пожаров. Для снижения риска возникновения ЧС – лесные пожары – проектом предусмотрена организация противопожарных разрывов в соответствии с СНиП 2.07.01 – 89*:

- расстояние от застройки городских поселений до лесных массивов должно быть не менее 50 м;
- расстояние от застройки сельских поселений и участков садоводческих товариществ до лесных массивов - не менее 15 м;

7.1.2. Затопления.

Потенциальному затоплению весенне-осенними или дождевыми паводками 1% обеспеченности (1 раз в 100 лет) подвержены одноэтажная жилая застройка, площадью 5,5 га, расположенная в пойме реки Чусовой и площадки коммунальных предприятий и объектов города: очистные сооружения хозяйственно-бытовой канализации, ПАТП, гаражи и т. д.

Проектом генерального плана было предусмотрено устройство дамбы обвалования и организация берегоукрепления вдоль всей реки Чусовой и ее притоков.

7.2. Чрезвычайные ситуации техногенного характера.

Возникновение угрозы катастрофического затопления поймы рек при разрушении гидроузла относится к категории чрезвычайных ситуаций

В соответствии с положением СНиП 2.01.51-90 «Инженерно-технические мероприятия по гражданской обороне» для городов с населением до 150 тыс. человек, плотность населения подвергаемая риску не должна превышать 280 чел/га (брутто).

Проектом предполагаются следующие мероприятия по снижению потенциального ущерба в случае возникновения критических ситуаций:

- реконструкция и своевременный ремонт гидроузлов, усиление тела плотин и увеличение пропускной способности пиковых расходов воды;
- расчистка и дноуглубление русел рек, укрепление берегов с целью обеспечения беспрепятственного движения прорывной волны и снижения ущерба зданиям и сооружениям;
- оперативное оповещение и эвакуация населения при угрозе затопления.

19

7.3. Меры по предупреждению и предотвращению ЧС природного и техногенного характера.

Для предупреждения ЧС и руководства в чрезвычайных ситуациях в администрациях создаются:

Постоянно действующая комиссия по предупреждению, ликвидации чрезвычайных ситуаций и обеспечению пожарной безопасности при администрации городского округа.

На противопожарный сезон - оперативная группа по борьбе с лесными пожарами.

В целях организации работ по пропуску половодья - противопаводковая комиссия.

Для противодействия терроризму – антитеррористическая комиссия по координации усилий, направленных на предотвращение террористических актов на территории поселения.

Для финансирования проводимых мероприятий по предупреждению и ликвидации ЧС в администрации городского округа и на объектах экономики создаются резервные финансовые фонды.

Для предупреждения ЧС на подведомственных территориях, ежегодно, в администрации городского округа и на объектах экономики разрабатывается планы основных мероприятий по гражданской обороне, предупреждения чрезвычайных ситуаций, обеспечения пожарной безопасности и безопасности на водных объектах.

8. Основные технико-экономические показатели проекта.

Таблица 8

№ п/п	Наименование показателя	Единица измерения	Количество
1.	Территория		
1.1.	Площадь зон планируемого размещения объектов капитального строительства в границах проекта планировки	га	32,41
	В том числе		
1.1.1.	Учебно-образовательного назначения	га	3,93
		%	12,2
1.1.2.	Спортивного назначения	га	0,6
		%	1,9
1.1.3.	Улично-дорожной сети	га	2,11
		%	6,5
2.	Транспортная инфраструктура		
	Протяженность улично-дорожной сети	км	6,81

20

II Проект межевание территории

Основные цели и задачи разработки проекта.

Основные цели:
-установление правового регулирования земельных участков;
- повышение эффективности использования территории.

Подготовка проекта межевания территории осуществляется в составе проекта планировки территории.

Задачами подготовки проекта межевания является анализ фактического землепользования и разработка проектных решений по формированию земельных участков проектируемого объекта.

Проект разработан с учетом положений Градостроительного кодекса Российской Федерации.

Исходные материалы, используемые в проекте межевания.

Проект планировки территории.

Сведения ГКН, ЕГРП о земельных участках, границы которых установлены в соответствии с требованиями земельного законодательства.

Опорно-межевая сеть.

На территории проектирования существует установленная система геодезической сети для определения координат точек земной поверхности. Система координат – МСК 66.

Формирование земельных участков проектируемых объектов.

Планируемая территория для размещения планируемых элементов планировочной структуры располагается в г. Первоуральск, Первоуральского городского округа в кадастровом квартале 66:58:0107001.

Перечень земельных участков, согласно сведениям ГКН, затрагиваемых при размещении объектов планировочной структуры, таблица 9

Таблица 9

№ п/п	Кадастровый номер	Площадь общая, кв. м	Занимаемая площадь кв. м
1	66:58:0107001:273	14 775	1 147,83
2		723 674	64 300,38

21

	66:58:0107001:273		
3	66:58:0107001:276	4066	4066
4	66:58:0107001:272	2 169	2 169
	66:58:0000000:1587	2 868	140,23
5	66:58:0107001:219	2 526	80,87

22

Сведения об образуемых земельных участках.

Таблица 10

№ п/п	Кадастровый номер земельного участка	Местоположение	Категория земель	Разрешенное использование	Площадь, кв. м	Обременения	Координаты		
1	66:58:0107001:37:ЗУ1(1)	г. Первоуральск	Земли населенных пунктов	Строительство водовода	14 347,11	Долгосрочная аренда	№ п/п	x	y
							1	400491.8413	1495170.8465
							2	400488.6522	1495180.7271
							3	400443.8400	1495170.1945
							4	400336.7872	1495158.0522
							5	400283.6734	1495148.2676
							6	400107.0303	1495087.1391
							7	399754.8560	1494942.4223
							8	399713.1170	1494921.7417
							9	399713.4376	1494903.1081
							10	399729.2405	1494909.4008
							11	399729.8739	1494905.4292
							12	399734.0748	1494907.2769
							13	399734.5331	1494913.8900
							14	400288.6336	1495131.2659
							15	400339.828	1495140.94

23

								5	26
							16	400444.5477	1495152.8202
							17	400448.8287	1495161.1305
2	66:58:0107001:37:ЗУ1(2)	г. Первоуральск	Земли населенных пунктов	Строительство водовода	314,34	Долгосрочная аренда	№ п/п	x	y
							1	399715.6557	1494774.1992
							2	399743.6128	1494841.5380
							3	399734.9786	1494901.1237
							4	399732.6729	1494900.1214
							5	399741.0961	1494841.9924
							6	399715.5481	1494780.4560
3	66:58:0107001:37:ЗУ1(3)	г. Первоуральск	Земли населенных пунктов	Строительство водовода	599,88	Долгосрочная аренда	№ п/п	x	y
							1	400513.6467	1495103.6624
							2	400512.4145	1495108.4890
							3	400509.1106	1495107.6455
							4	400449.5805	1495138.2280
							5	400348.0675	1495128.1847
							6	400296.7078	1495118.4720
							7	400110.8645	1495054.3065
							8	400112.8794	1495048.6899
							9	400298.2797	1495112.6697
							10	400349.0060	1495122.2612
							11	400446.4311	1495133.1185
							12	400507.1023	1495101.9916

24

4	66:58:0107001:37:ЗУ2	г. Первоуральск	Земли населенных пунктов	Строительство автомобильной дороги	10 564,85	Долгосрочная аренда	№ п/п	x	y
							1	400498.7875	1495149.0459
							2	400495.1876	1495160.4787
							3	400462.7724	1495154.3767
							4	400445.3049	1495152.4122
							5	400340.6025	1495140.5351
							6	400289.1523	1495130.8064
							7	399745.2572	1494915.3529
							8	399735.3350	1494908.1870
							9	399734.0748	1494907.2769
							10	399713.5214	1494898.2386
							11	399713.6344	1494891.6718
							12	399747.6552	1494905.1955
							13	399879.0081	1494959.4315
							14	399885.2985	1494955.5235
							15	400001.7254	1495003.9595
							16	400005.0547	1495012.0188
							17	400296.9085	1495120.5329
							18	400348.4829	1495130.2494

25

							19	400462.1855	1495142.1694
5	66:58:0107001:37:ЗУ3(1)	г. Первоуральск	Земли населенных пунктов	Строительство коллектора напорной канализации	652,94	Долгосрочная аренда	№ п/п	x	y
							1	400106.8768	1495046.6187
							2	400104.8880	1495052.1624
							3	400005.4391	1495011.0956
							4	400002.2353	1495003.3402
6	66:58:0107001:37:ЗУ3(2)	г. Первоуральск	Земли населенных пунктов	Строительство коллектора напорной канализации	2 366,58	Долгосрочная аренда	№ п/п	x	y
							1	400513.6467	1495103.6624
							2	400512.4145	1495108.4890
							3	400509.1106	1495107.6455
							4	400449.5805	1495138.2280
							5	400348.0675	1495128.1847
							6	400296.7078	1495118.4720
							7	400110.8645	1495054.3065
							8	400112.8794	1495048.6899
							9	1495112.6697	400298.2797
							10	400349.0060	1495122.2612
							11	400446.4311	1495133.1185
							12	400507.1023	1495101.9916
7	66:58:0107001:37:ЗУ3(3)	г. Перв	Земли населенн	Строительство	516,32	Долгосрочная	№ п/п	x	y

26

		оуральск	ых пунктов	коллектора напорной канализации		аренда	1	399885.8861	1494955.1585
							2	399879.0081	1494959.4315
							3	399807.7434	1494929.8071
							4	399810.5325	1494923.9935
8	66:58:0107001:37:ЗУ3(4)	г. Первоуральск	Земли населенных пунктов	Строительство коллектора напорной канализации	891,52	Долгосрочная аренда	№ п/п	x	y
							1	399807.0347	1494922.5406
							2	399804.9470	1494927.5609
							3	399748.1837	1494904.2661
							4	399749.8106	1494847.9947
							5	399749.9385	1494826.2298
							6	399757.8446	1494846.8871
							7	399756.3203	1494899.4085
							8	399776.0501	1494907.5798
							9	399775.2912	1494909.4038
9	66:58:0107001:37:ЗУ3(5)	г. Первоуральск	Земли населенных пунктов	Строительство коллектора напорной канализации	1 602,15	Долгосрочная аренда	№ п/п	x	y
							1	399719.9003	1494737.3670
							2	399727.4931	1494767.5832
							3	399744.3811	1494811.7092
							4	399743.7938	1494832.2738
							5	399720.522	1494771.46

27

								3	89
							6	399716.0223	1494752.8944
10	66:58:0107001:37:3У4	г. Первоуральск	Земли населенных пунктов	Строительство автомобильного проезда	1 316,07	Долгосрочная аренда	№ п/п	x	y
							1	399824.3810	1494739.3600
							2	399819.2889	1494745.3716
							3	399771.4931	1494745.4797
							4	399752.7117	1494767.7962
							5	399751.5393	1494770.8712
							6	399747.6552	1494905.1955
							7	399741.7652	1494903.3036
							8	399745.6125	1494768.5955
							9	399746.7849	1494765.5205
							10	399767.2013	1494741.2612
							11	399771.0155	1494739.4807
11	66:58:0107001:37:3У5	г. Первоуральск	Земли населенных пунктов	Строительство общеобразовательной школы	42 965,29	Право собственности	№ п/п	x	y
							1	399835.709	1494756.095
							2	399866.508	1494777.974
							3	399864.957	1494861.414
							4	399967.563	1494898.451
							5	399975.68	1494905.93

28

							6	400051.12	1494926.831
							7	400051.775	1494880.397
							8	400146.108	1494959.516
							9	400089.114	1495038.474
							10	199756.744	1494899.951
							11	399760.411	1494773.106
12	66:58:0107001:273:3У1	г. Первоуральск	Земли населенных пунктов	Строительство автомобильного проезда	1 235,57	Долгосрочная аренда	№ п/п	x	y
							1	399832.8429	1494741.0258
							2	399874.6567	1494769.0703
							3	399901.6537	1494790.4965
							4	399943.5684	1494819.8925
							5	399928.9057	1494834.9432
							6	399917.3820	1494823.7535
							7	399924.9817	1494816.2536
							8	399899.5947	1494798.4489
							9	399872.5977	1494777.0228
							10	399827.6600	1494747.5900
							11	399832.8429	1494741.0258

29

Проектное решение.

Проектом межевания определяются площадь и границы образуемых земельных участков и частей земельных участков.

Границы образуемых земельных участков устанавливаются по границам смежных земельных участков и границам благоустройства, сложившегося за годы эксплуатации данной территории.

Сведения о земельных участках, образуемых из земель населенных пунктов, о земельных участках на кадастровом плане территории отражены на чертеже «Чертеж межевания территории».

Проект межевания территории для размещения линейных объектов и общеобразовательной школы, соответствует государственным нормам, правилам, стандартам, исходным данным, а также заданию на разработку градостроительной документации по планировке территории.

Приложение 2
УТВЕРЖДЕН
постановлением Главы
городского округа Первоуральск
от 20.07.2017 № 46

СОСТАВ
комиссии по организации и проведению публичных слушаний по проекту планировки и межевания «красных линий» города Первоуральск, от улицы Береговой до насосно-фильтровальной станции

1. Козлов Н.Е. – Глава городского округа Первоуральск.
2. Чертищев В.Г. - председатель комитета по градообразующей политике Первоуральской городской Думы.
3. Крючков Д.М. – председатель комиссии, заместитель Главы Администрации городского округа Первоуральск по муниципальному управлению.
4. Гартман К.В. – заместитель председателя комиссии, начальник Управления архитектуры и градостроительства Администрации городского округа Первоуральск
5. Цуканова А.В. – И.о. председателя комитета по правовой работе и муниципальной службе Администрации городского округа Первоуральск
6. Максименко Т.А. – председатель комитета по управлению имуществом Администрации городского округа Первоуральск.
7. Пономарева А.В. – директор Первоуральского муниципального казенного учреждения «Кадастровая палата».

Верно

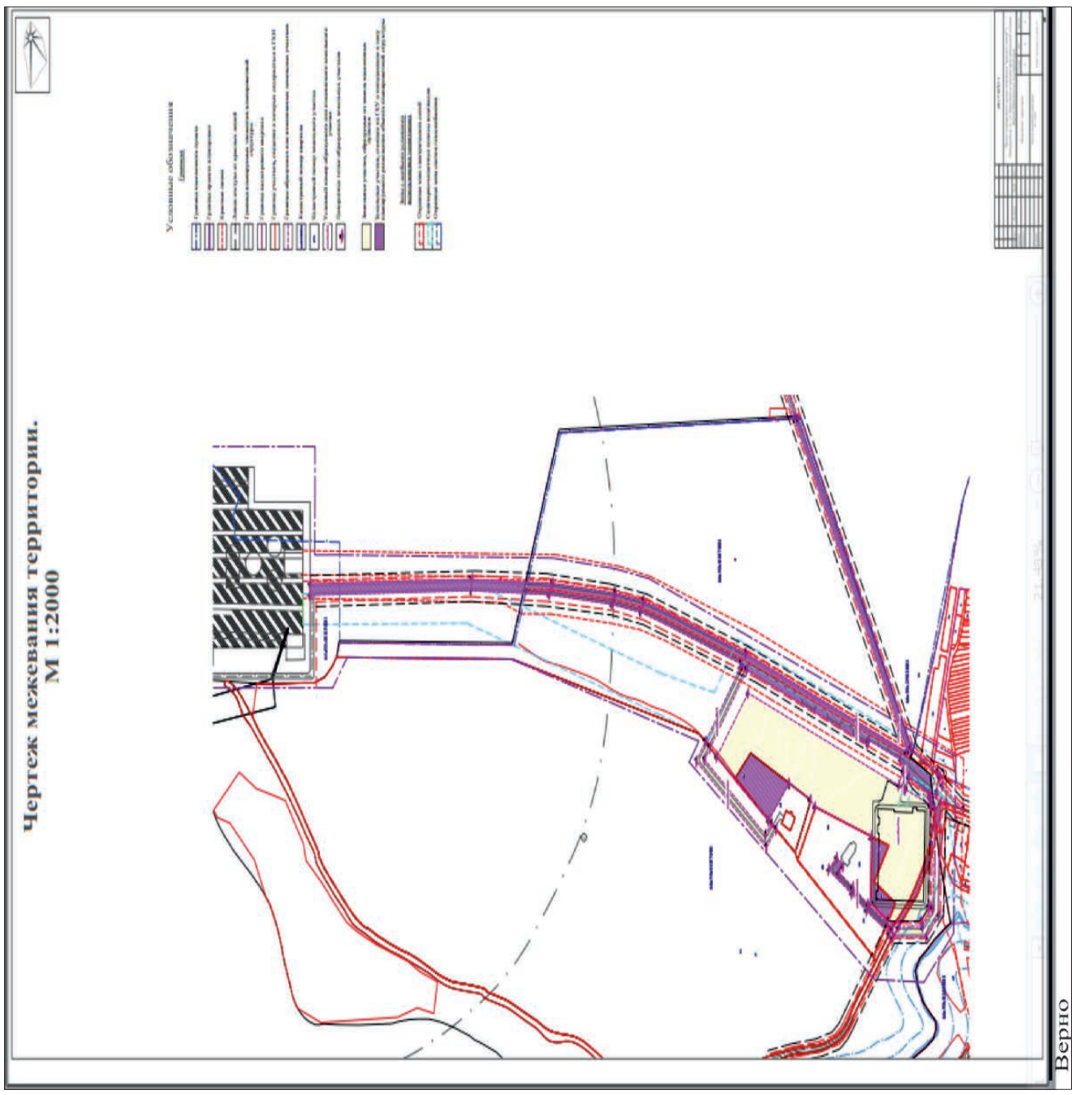

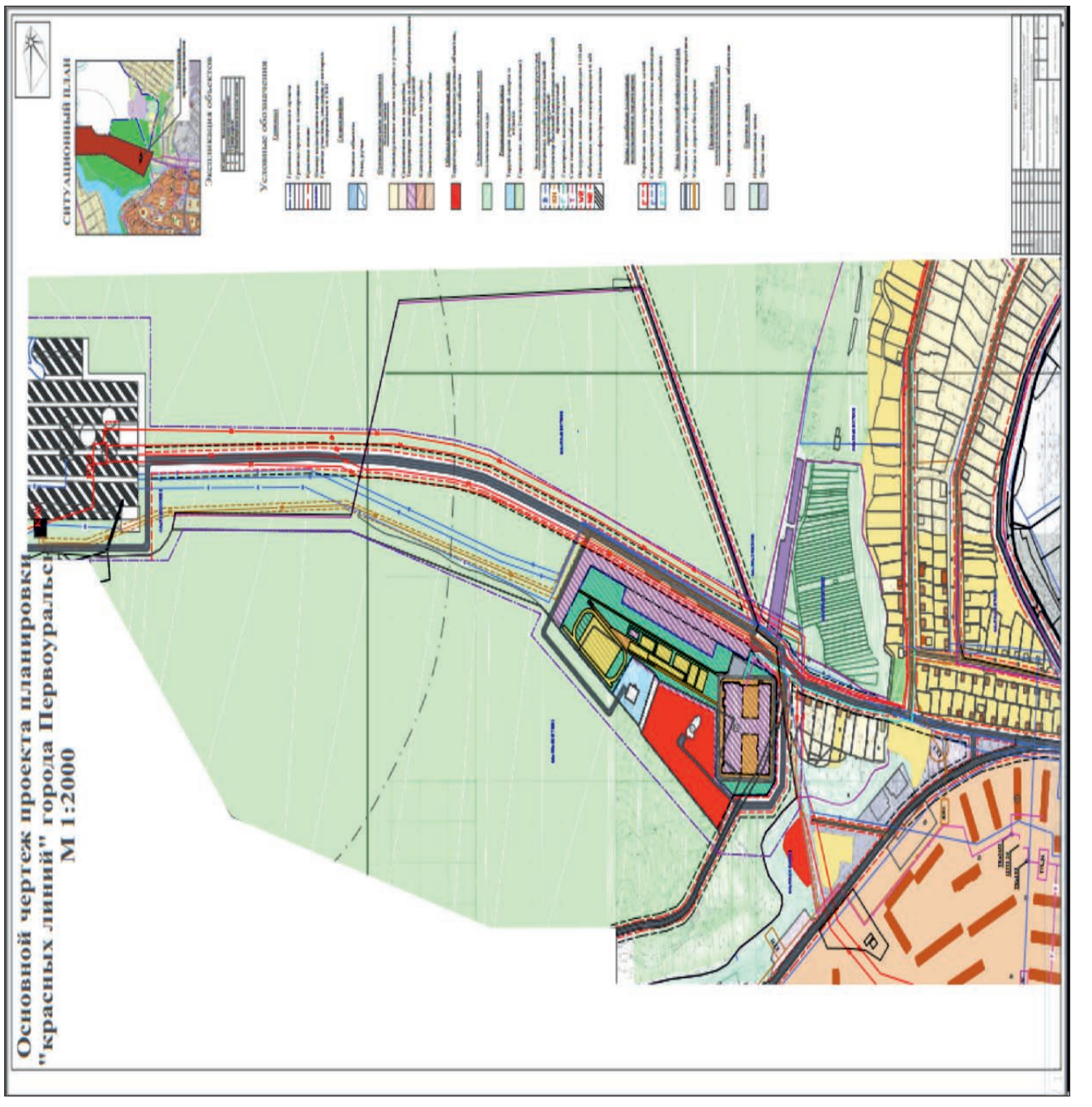

АДМИНИСТРАЦИЯ ГОРОДСКОГО ОКРУГА ПЕРВОУРАЛЬСК

ПОСТАНОВЛЕНИЕ

21.07.2017 № 1510

г. Первоуральск

О создании конкурсной комиссии
по проведению открытого конкурса
по отбору управляющей организации
для управления многоквартирными домами
на территории городского округа Первоуральск

В целях реализации положений Жилищного кодекса Российской Федерации, в соответствии с Постановлением Правительства Российской Федерации от 06 февраля 2006 года № 75 «О порядке проведения органом местного самоуправления открытого конкурса по отбору управляющей организации для управления многоквартирным домом», руководствуясь Уставом городского округа Первоуральск, Администрация городского округа Первоуральск

ПОСТАНОВЛЯЕТ:

1. Создать конкурсную комиссию по проведению открытого конкурса по отбору управляющей организации для управления многоквартирными домами на территории городского округа Первоуральск (далее - Комиссия).

2. Утвердить состав Комиссии (приложение 1).

3. Утвердить Положение о порядке работы конкурсной комиссии по проведению открытого конкурса по отбору управляющей организации для управления многоквартирными домами в городском округе Первоуральск (приложение 2).

4. Установить, что срок действия полномочий Комиссии составляет два

года с момента вступления в силу настоящего Постановления.

5. Признать утратившим силу Постановление Администрации городского округа Первоуральск от 17 апреля 2015 года № 746 «О создании конкурсной комиссии по проведению открытого конкурса по отбору управляющей организации для управления многоквартирным домом на территории городского округа Первоуральск».

6. Настоящее Постановление вступает в силу со дня официального опубликования.

7. Настоящее Постановление опубликовать в газете «Вечерний Первоуральск» и разместить на официальном сайте Администрации городского округа Первоуральск в сети Интернет.

8. Контроль за исполнением настоящего Постановления оставляю за собой.

И.о. Главы Администрации
городского округа Первоуральск В.А. Хорев

Приложение 1
УТВЕРЖДЕН
Постановлением Администрации
городского округа Первоуральск
от 21.07.2017 № 1510

СОСТАВ
КОНКУРСНОЙ КОМИССИИ ПО ПРОВЕДЕНИЮ ОТКРЫТОГО КОНКУРСА ПО ОТБОРУ УПРАВЛЯЮЩЕЙ ОРГАНИЗАЦИИ ДЛЯ УПРАВЛЕНИЯ МНОГОКВАРТИРНЫМИ ДОМАМИ НА ТЕРРИТОРИИ ГОРОДСКОГО ОКРУГА ПЕРВОУРАЛЬСК

Председатель комиссии:
1. Д.М. Крючков - Заместитель Главы Администрации городского округа Первоуральск по муниципальному управлению.
Заместитель Председателя комиссии:
2. А.С. Гузаиров - Заместитель Главы Администрации городского округа Первоуральск по жилищно-коммунальному хозяйству.
Члены комиссии:
3. М.Р. Шолохова - Начальник Управления жилищно-коммунального хозяйства и строительства городского округа Первоуральск;
4. А.В. Цуканова – И.о. Председателя Комитета по правовой работе и муниципальной службе Администрации городского округа Первоуральск;
5. Л.А. Зеленкова - Начальник отдела жилищного хозяйства Управления жилищно-коммунального хозяйства и строительства городского округа Первоуральск;
6. С.В. Шишова – И.о. Начальника юридического отдела Управления жилищно-коммунального хозяйства и строительства городского округа Первоуральск;
7. Депутаты Первоуральской городской Думы (по согласованию).

Верно

Приложение 2
УТВЕРЖДЕНО
Постановлением Администрации
городского округа Первоуральск
от 21.07.2017 № 1510

ПОЛОЖЕНИЕ
О ПОРЯДКЕ РАБОТЫ КОНКУРСНОЙ КОМИССИИ ПО ПРОВЕДЕНИЮ ОТКРЫТОГО КОНКУРСА ПО ОТБОРУ УПРАВЛЯЮЩЕЙ ОРГАНИЗАЦИИ ДЛЯУПРАВЛЕНИЯ МНОГОКВАРТИРНЫМИ ДОМАМИ В ГОРОДСКОМ ОКРУГЕ ПЕРВОУРАЛЬСК

1. Общие положения.

В своей деятельности конкурсная комиссия (далее комиссия) руководствуется нормами Жилищного Кодекса, «Правилами проведения органом местного самоуправления открытого конкурса по отбору управляющей организации для управления многоквартирным домом» (далее Правила проведения конкурса), утверждёнными Постановлением Правительства Российской Федерации от 06 февраля 2006 года № 75, настоящим положением, правовыми актами организатора конкурса, принятыми в соответствии с его компетенцией.

2. Компетенция комиссии.

К компетенции комиссии относится:
- вскрытие конвертов с заявками на участие в конкурсе;
- рассмотрение заявок на участие в конкурсе;
- проверка претендентов на соответствие требованиям к участникам конкурса и принятие решений о допуске претендентов к участию в конкурсе;
- проведение конкурса среди участников конкурса.

3. Заседания комиссии.

3.1. Комиссия осуществляет свою работу в форме заседаний, которые проходят в месте, в соответствии с датой и временем, определёнными организатором конкурса и указанными в извещении о проведении конкурса.
3.2. Руководство заседаниями комиссии осуществляет председатель комиссии, а в его отсутствие – заместитель председателя комиссии.
3.3. На заседаниях комиссии вправе присутствовать представители ассоциаций союзов Товариществ собственников жилья, жилищных кооперативов, жилищных строительных кооперативов, представители ассоциаций собственников помещений, представители общественных объединений потребителей, полномочия которых подтверждаются

документально, а также претенденты, участники конкурса или их представители и представители средств массовой информации.
3.4. Заседание комиссии считается состоявшимся, если на нём присутствуют не менее пяти членов комиссии.
3.5. Решения по вопросам, относящимся к компетенции комиссии, принимаются комиссией путём голосования членов комиссии, присутствующих на заседании. Каждый член комиссии имеет один голос. Решения принимаются простым большинством голосов. При равенстве голосов решение принимается председателем или назначенным им заместителем.
3.6. Результаты работы комиссии оформляются протоколами:
- протоколом вскрытия конвертов;
- протоколом рассмотрения заявок на участие в конкурсе;
- протоколом проведения конкурса.
Протоколы оформляются в соответствии с правилами проведения конкурса.

4. Обязанности членов комиссии.

Член комиссии обязан:
4.1. Являться на заседания комиссии. В случае невозможности явиться на заседание комиссии по уважительной причине (болезнь, отпуск, командировка) обязан уведомить её председателя об этом (по болезни – по возможности). Если причина, по которой он не может явиться на заседание комиссии, известна члену комиссии заранее, то он обязан уведомить председателя комиссии сразу, как только это стало известно.
4.2. Сообщить организатору конкурса домашний и рабочий телефоны, адрес места жительства, а также места нахождения (при выезде с постоянного места жительства), при изменении указанных сведений – сообщить новые сведения.
4.3. Принимать участие в голосовании по вопросам, входящим в компетенцию комиссии.

Верно

АДМИНИСТРАЦИЯ ГОРОДСКОГО ОКРУГА ПЕРВОУРАЛЬСК

ПОСТАНОВЛЕНИЕ

20.07.2017 № 1500

г. Первоуральск

Об утверждении отчёта об исполнении
бюджета городского округа Первоуральск
за 1 полугодие 2017 года

Во исполнение статьи 36, пункта 5 статьи 264.2 Бюджетного кодекса Российской Федерации, пункта 6 статьи 52 Федерального закона от 06 октября 2003 года № 131-ФЗ «Об общих принципах организации местного самоуправления в Российской Федерации», статьи 40 Положения «О бюджетном устройстве и бюджетном процессе в городском округе Первоуральск», утвержденного решением Первоуральской городской Думы от 29 мая 2014 года № 140, Администрация городского округа Первоуральск

ПОСТАНОВЛЯЕТ:
1. Утвердить отчёт об исполнении бюджета городского округа Первоуральск за 1 полугодие 2017 года в виде сводных показателей исполнения по доходам (Приложение 1), по расходам (Приложение 2), по источникам внутреннего финансирования дефицита бюджета (Приложение 3).
2. Направить отчёт об исполнении бюджета городского округа Первоуральск за 1 полугодие 2017 года в Первоуральскую городскую Думу, в Счётную палату городского округа Первоуральск.
3. Принять к сведению, что за 1 полугодие 2017 года численность муниципальных служащих и работников муниципальных учреждений в городском округе Первоуральск, за исключением работников автономных и бюджетных учреждений городского округа Первоуральск, составила 566 человек, фактические затраты на их денежное содержание составили 76 824,6 тыс. рублей, численность работников автономных и бюджетных учреждений городского округа Первоуральск составила 4 281 человек.
4. Опубликовать настоящее постановление в газете «Вечерний Первоуральск» и разместить на официальном сайте Администрации городского округа Первоуральск.

И.о. Главы администрации
городского округа Первоуральск В.А. Хорев

Приложение 1
УТВЕРЖДЕН
постановлением Администрации
городского округа Первоуральск
от 20.07.2017 № 1500

ОТЧЕТ
об исполнении бюджета городского округа Первоуральск по доходам
за 1 полугодие 2017 года

(тыс.руб.)

Код	Наименование показателя	Утверждено в бюджете на 2017 год	Исполнено на 01.07.2017 года	% исполнения
1	2	3	4	5
00010000000000000000	НАЛОГОВЫЕ И НЕНАЛОГОВЫЕ ДОХОДЫ	1 300 818,10	634 683,67	48,8
18210100000000000000	НАЛОГИ НА ПРИБЫЛЬ, ДОХОДЫ	872 925,00	455 160,72	52,1
18210102000010000110	Налог на доходы физических лиц	872 925,00	455 160,72	52,1
00010300000000000000	Налоги на товары (работы, услуги), реализуемые на территории Российской Федерации	20 728,00	11 195,71	54,0
10010302000010000110	Акцизы по подакцизным товарам (продукции), производимым на территории Российской Федерации	20 728,00	11 195,71	54,0
18210500000000000000	НАЛОГИ НА СОВОКУПНЫЙ ДОХОД	77 696,00	46 717,60	60,1
18210501000010000110	Налог, взимаемый в связи с применением упрощенной системы налогообложения	23 300,00	15 261,82	65,5
18210502000020000110	Единый налог на вмененный доход для отдельных видов деятельности	45 000,00	26 082,73	58,0
18210503000010000110	Единый сельскохозяйственный налог	1 892,00	1 035,70	54,7
18210504010020000110	Налог, взимаемый в связи с применением патентной системы налогообложения, зачисляемый в бюджеты городских округов	7 504,00	4 337,35	57,8
18210600000000000000	НАЛОГИ НА ИМУЩЕСТВО	114 610,30	7 402,05	6,5
18210601020040000110	Налог на имущество физических лиц	39 655,30	6 203,30	15,6
18210606000000000110	Земельный налог	74 955,00	1 198,75	1,6
00010800000000000000	ГОСУДАРСТВЕННАЯ ПОШЛИНА, СБОРЫ	18 167,00	8 005,98	44,1
00011100000000000000	ДОХОДЫ ОТ ИСПОЛЬЗОВАНИЯ ИМУЩЕСТВА, НАХОДЯЩЕГОСЯ В ГОСУДАРСТВЕННОЙ И МУНИЦИПАЛЬНОЙ СОБСТВЕННОСТИ	135 217,10	71 695,71	53,0
00011105012040000120	Доходы, получаемые в виде арендной платы за земельные участки, государственная собственность на которые не разграничена и которые расположены в границах городских округов, а также средства от продажи права на заключение договоров аренды указанных земельных участков	52 241,00	23 814,67	45,6
00011105034040000120	Доходы от сдачи в аренду имущества, находящегося в оперативном управлении органов управления городских округов и созданных ими учреждений (за исключением имущества муниципальных бюджетных и автономных учреждений)	887,00	254,21	28,7
00011105074040000120	Доходы от сдачи в аренду имущества, составляющего казну городских округов (за исключением земельных участков)	81 456,10	47 219,07	58,0

Код	Наименование показателя	Утверждено в бюджете на 2017 год	Исполнено на 01.07.2017 года	% исполнения
90111105074040000120	Доходы от сдачи в аренду имущества, составляющего казну городских округов (за исключением земельных участков)	71 538,10	42 655,13	59,6
90311105074040000120	Доходы от сдачи в аренду имущества, составляющего казну городских округов (за исключением земельных участков)	9 918,00	4 563,94	46,0
00011107014040000120	Доходы от перечисления части прибыли, остающейся после уплаты налогов и иных обязательных платежей муниципальных унитарных предприятий, созданных городскими округами	633,00	407,76	64,4
00011200000000000000	ПЛАТЕЖИ ПРИ ПОЛЬЗОВАНИИ ПРИРОДНЫМИ РЕСУРСАМИ	3 554,00	1 230,50	34,6
04811201000010000120	Плата за негативное воздействие на окружающую среду	3 554,00	1 230,50	34,6
00011300000000000000	ДОХОДЫ ОТ ОКАЗАНИЯ ПЛАТНЫХ УСЛУГ (РАБОТ) И КОМПЕНСАЦИИ ЗАТРАТ ГОСУДАРСТВА	11 167,70	5 363,69	48,0
00011301994040000130	Прочие доходы от оказания платных услуг (работ) получателями средств бюджетов городских округов	10 633,70	4 155,16	39,1
00011302064040000130	Доходы, поступающие в порядке возмещения расходов, понесенных в связи с эксплуатацией имущества городских округов	120,00	247,84	206,5
00011302994040000130	Прочие доходы от компенсации затрат бюджетов городских округов	414,00	960,69	232,1
00011400000000000000	ДОХОДЫ ОТ ПРОДАЖИ МАТЕРИАЛЬНЫХ И НЕМАТЕРИАЛЬНЫХ АКТИВОВ	29 026,00	20 351,37	70,1
00011401040040000410	Доходы от продажи квартир, находящихся в собственности городских округов	307,00		
00011402042040000440	Доходы от реализации имущества, находящегося в оперативном управлении учреждений, находящихся в ведении органов управления городских округов (за исключением имущества муниципальных бюджетных и автономных учреждений) в части реализации материальных запасов по указанному имуществу		0,80	
00011402043040000410	Доходы от реализации иного имущества, находящегося в собственности городских округов (за исключением имущества муниципальных бюджетных и автономных учреждений, а также имущества муниципальных унитарных предприятий, в том числе казенных) в части реализации основных средств по указанному имуществу	22 833,00	16 575,07	72,6
00011406012040000430	Доходы от продажи земельных участков, государственная собственность на которые не разграничена и которые расположены в границах городских округов	5 886,00	3 775,50	64,1
00011600000000000000	ШТРАФЫ, САНКЦИИ, ВОЗМЕЩЕНИЕ УЩЕРБА	17 727,00	7 532,43	42,5
00011700000000000000	ПРОЧИЕ НЕНАЛОГОВЫЕ ДОХОДЫ		27,91	
00011701040040000000	Невыясненные поступления, зачисляемые в бюджеты городских округов		27,91	
00011705040040000180	Прочие неналоговые доходы бюджетов городских округов			
00020000000000000000	Безвозмездные поступления	2 125 330,14	1 086 305,92	51,1
00020200000000000000	Безвозмездные поступления от других бюджетов бюджетной системы Российской Федерации	2 125 053,14	1 100 136,69	51,8

Код	Наименование показателя	Утверждено в бюджете на 2017 год	Исполнено на 01.07.2017 года	% исполнения
00020210000000000151	Дотации бюджетам бюджетной системы Российской Федерации	20 571,00	5 142,00	25,0
00020215001040000151	Дотации бюджетам городских округов на выравнивание бюджетной обеспеченности	20 571,00	5 142,00	25,0
00020220000000000151	Субсидии бюджетам бюджетной системы Российской Федерации (межбюджетные субсидии)	510 844,24	179 014,48	35,0
00020220051040000151	Субсидии бюджетам городских округов на реализацию федеральных целевых программ	3 332,50	3 332,50	100,0
00020220077040000151	Субсидии бюджетам городских округов на софинансирование капитальных вложений в объекты муниципальной собственности	3 663,30		
00020225527040000151	Субсидии бюджетам городских округов на государственную поддержку малого и среднего предпринимательства, включая крестьянские (фермерские) хозяйства, а также на реализацию мероприятий по поддержке молодежного предпринимательства	4 401,90	4 401,90	100,0
00020229999040000151	Прочие субсидии бюджетам городских округов	499 446,54	171 280,08	34,3
00020230000000000151	Субвенции бюджетам бюджетной системы Российской Федерации	1 535 773,20	915 697,81	59,6
00020230022040000151	Субвенции бюджетам городских округов на предоставление гражданам субсидий на оплату жилого помещения и коммунальных услуг	30 635,00	14 567,16	47,6
00020230024040000151	Субвенции бюджетам городских округов на выполнение передаваемых полномочий субъектов Российской Федерации	235 694,50	152 576,24	64,7
00020235250040000151	Субвенции бюджетам городских округов на оплату жилищно-коммунальных услуг отдельным категориям граждан	85 213,00	46 899,98	55,0
00020235462040000151	Субвенции бюджетам городских округов на компенсацию отдельным категориям граждан оплаты взноса на капитальный ремонт общего имущества в многоквартирном доме	228,70	72,83	31,8
00020239999040000151	Прочие субвенции бюджетам городских округов	1 184 002,00	701 581,60	59,3
00020240000000000151	Иные межбюджетные трансферты	57 864,70	282,40	0,5
00020249999040000151	Прочие межбюджетные трансферты, передаваемые бюджетам городских округов	57 864,70	282,40	0,5
00020704000040000180	Прочие безвозмездные поступления в бюджеты городских округов	277,00	277,00	100,0
00020704050040000180	Прочие безвозмездные поступления в бюджеты городских округов	277,00	277,00	100,0
00021804000040000180	Доходы бюджетов городских округов от возврата организациями остатков субсидий прошлых лет		22,59	
00021804020040000180	Доходы бюджетов городских округов от возврата автономными учреждениями остатков субсидий прошлых лет		0,94	
00021804030040000180	Доходы бюджетов городских округов от возврата иными организациями остатков субсидий прошлых лет		21,65	
00021900000000000000	Возврат остатков субсидий, субвенций и иных межбюджетных трансфертов, имеющих целевое назначение, прошлых лет		-14 130,36	

Код	Наименование показателя	Утверждено в бюджете на 2017 год	Исполнено на 01.07.2017 года	% исполнения
00021900000040000151	Возврат остатков субсидий, субвенций и иных межбюджетных трансфертов, имеющих целевое назначение, прошлых лет из бюджетов городских округов		-14 130,36	
ИТОГО ДОХОДОВ		**3 426 148,24**	**1 720 989,59**	**50,2**

Верно

Приложение 2
УТВЕРЖДЕН
постановлением Администрации
городского округа первоуральск
от 20.07.2017 № 1500

ОТЧЕТ
об исполнении бюджета городского округа Первоуральск по расходам в разрезе разделов, подразделов функциональной классификации за 1 полугодие 2017 года

(тыс. руб.)

Наименование показателя	Разд.	Уточнено на 2017 год	Исполнено на 01.07.2017	Процент исполнения от годовых назначений
ОБЩЕГОСУДАРСТВЕННЫЕ ВОПРОСЫ	0100	143 022,54	59 846,73	41,84%
Функционирование высшего должностного лица субъекта Российской Федерации и муниципального образования	0102	3 751,20	1 186,49	31,63%
Функционирование законодательных (представительных) органов государственной власти и представительных органов муниципальных образований	0103	9 338,27	3 865,44	41,39%
Функционирование Правительства Российской Федерации, высших исполнительных органов государственной власти субъектов Российской Федерации, местных администраций	0104	47 334,21	19 829,98	41,89%
Обеспечение деятельности финансовых, налоговых и таможенных органов и органов финансового (финансово-бюджетного) надзора	0106	17 460,50	7 664,97	43,90%
Обеспечение проведения выборов и референдумов	0107	4 914,00	300,00	6,11%
Резервные фонды	0111	1 100,00	0,00	0,00%
Другие общегосударственные вопросы	0113	59 124,36	26 999,85	45,67%
НАЦИОНАЛЬНАЯ БЕЗОПАСНОСТЬ И ПРАВООХРАНИТЕЛЬНАЯ ДЕЯТЕЛЬНОСТЬ	0300	22 522,39	9 638,77	42,80%
Защита населения и территории от чрезвычайных ситуаций природного и техногенного характера, гражданская оборона	0309	15 873,59	7 360,41	46,37%
Обеспечение пожарной безопасности	0310	5 458,10	2 033,49	37,26%
Другие вопросы в области национальной безопасности и правоохранительной деятельности	0314	1 190,70	244,87	20,57%
НАЦИОНАЛЬНАЯ ЭКОНОМИКА	0400	321 329,15	77 439,96	24,10%
Сельское хозяйство и рыболовство	0405	3 659,40	916,97	25,06%
Водное хозяйство	0406	22 809,50	4 335,36	19,01%
Лесное хозяйство	0407	3 135,60	1 454,49	46,39%
Транспорт	0408	2 139,16	739,64	34,58%
Дорожное хозяйство (дорожные фонды)	0409	240 046,37	51 458,50	21,44%
Связь и информатика	0410	4 198,73	1 503,04	35,80%
Другие вопросы в области национальной экономики	0412	45 340,39	17 031,97	37,56%
ЖИЛИЩНО-КОММУНАЛЬНОЕ ХОЗЯЙСТВО	0500	370 953,32	103 017,86	27,77%
Жилищное хозяйство	0501	187 469,14	54 903,66	29,29%
Коммунальное хозяйство	0502	25 698,09	359,08	1,40%
Благоустройство	0503	117 084,34	24 355,98	20,80%
Другие вопросы в области жилищно-коммунального хозяйства	0505	40 701,74	23 399,13	57,49%
ОХРАНА ОКРУЖАЮЩЕЙ СРЕДЫ	0600	2 613,60	1 277,65	48,88%
Другие вопросы в области охраны окружающей среды	0605	2 613,60	1 277,65	48,88%
ОБРАЗОВАНИЕ	0700	2 151 527,08	1 200 335,78	55,79%
Дошкольное образование	0701	953 171,14	512 895,99	53,81%
Общее образование	0702	905 139,08	531 886,97	58,76%
Дополнительное образование детей	0703	141 419,51	68 798,96	48,65%
Молодежная политика и оздоровление детей	0707	54 823,40	39 735,76	72,48%
Другие вопросы в области образования	0709	96 973,94	47 018,10	48,49%
КУЛЬТУРА, КИНЕМАТОГРАФИЯ	0800	136 615,51	58 911,54	43,12%
Культура	0801	122 442,70	58 911,54	48,11%
Другие вопросы в области культуры, кинематографии	0804	14 172,81	0,00	0,00%
СОЦИАЛЬНАЯ ПОЛИТИКА	1000	379 132,83	201 464,67	53,14%
Пенсионное обеспечение	1001	12 508,73	6 156,51	49,22%
Социальное обеспечение населения	1003	346 716,60	187 581,14	54,10%
Другие вопросы в области социальной политики	1006	19 907,50	7 727,02	38,81%
ФИЗИЧЕСКАЯ КУЛЬТУРА И СПОРТ	1100	75 573,78	27 520,59	36,42%

2

Наименование показателя	Разд.	Уточнено на 2017 год	Исполнено на 01.07.2017	Процент исполнения от годовых назначений
Массовый спорт	1102	75 573,78	27 520,59	36,42%
СРЕДСТВА МАССОВОЙ ИНФОРМАЦИИ	1200	5 483,89	3 150,96	57,46%
Периодическая печать и издательства	1202	5 483,89	3 150,96	57,46%
ОБСЛУЖИВАНИЕ ГОСУДАРСТВЕННОГО И МУНИЦИПАЛЬНОГО ДОЛГА	1300	39,00	0,96	2,46%
Обслуживание государственного внутреннего и	1301	39,00	0,96	2,46%
ВСЕГО РАСХОДОВ:		3 608 813,08	1 742 605,48	48,29%

Верно

Приложение 3
УТВЕРЖДЕН
постановлением Админситрации
городского округа Первоуральск
от 20.07.2017 № 1500

ОТЧЕТ
об исполнении источников внутреннего финансирования дефицита бюджета городского округа Первоуральск за 1 полугодие 2017 года

(тыс.руб.)

Наименование показателя	Код источника финансирования дефицита бюджета по бюджетной классификации	Утвержденные бюджетные назначения	Исполнено на 01.07.2017 года	Процент исполнения
1	3	4	5	6
Источники финансирования дефицита бюджета - всего	x	182 664,84	21 615,89	x
в том числе:				
источники внутреннего финансирования бюджета	x	17 955,16	-556,00	3,10%
из них:				
Бюджетные кредиты от других бюджетов бюджетной системы Российской Федерации	00001030000000000000	17 955,16	-556,00	3,10%
Получение бюджетами городских округов бюджетных кредитов от других бюджетов бюджетной системы Российской Федерации в валюте Российской Федерации	00001030100040000710	18 926,50	0,00	0,00%
Погашение бюджетами городских округов кредитов от других бюджетов бюджетной системы Российской Федерации в валюте Российской Федерации	00001030100040000810	-971,34	-556,00	57,24%
источники внешнего финансирования	x	-	-	-
из них:				
Изменение остатков средств	00001050000000000000	164 709,68	22 171,89	x
Увеличение прочих остатков денежных средств бюджетов городских округов	00001050201040000510	-3 445 074,73	-1 861 619,94	54,0%
Уменьшение прочих остатков денежных средств бюджетов городских округов	00001050201040000610	3 609 784,42	1 883 791,83	52,2%

Верно

АДМИНИСТРАЦИЯ ГОРОДСКОГО ОКРУГА ПЕРВОУРАЛЬСК

ПОСТАНОВЛЕНИЕ

24.07.2017 № 1514

г. Первоуральск

О демонтаже самовольных построек на территории городского округа Первоуральск

В соответствии с Федеральным законом от 6 октября 2003 года № 131-ФЗ «Об общих принципах организации местного самоуправления в Российской Федерации», статьей 222 Гражданского кодекса Российской Федерации (часть первая) от 30 ноября 1994 года № 51-ФЗ, в связи с невозможностью установить собственников строений (сооружений), Администрация городского округа Первоуральск

ПОСТАНОВЛЯЕТ:

1. Утвердить Перечень самовольных построек, подлежащих демонтажу на территории городского округа Первоуральск (прилагается).

2. Неустановленным владельцам временных сооружений обеспечить демонтаж сооружений в течение семи дней со дня опубликования настоящего Постановления в добровольном порядке.

3. Опубликовать настоящее Постановление в газете «Вечерний Первоуральск» и на официальном сайте городского округа Первоуральск в сети Интернет, а также обеспечить размещение на информационном щите в границах земельного участка, на котором создана самовольная постройка, сообщение о планируемом сносе самовольной постройки.

4. Администрации городского округа Первоуральск (Максименко Т.А.):

произвести демонтаж незаконно установленных самовольных построек с возложением затрат на их владельцев (в случае их установления) не ранее чем по истечении двух месяцев после дня опубликования настоящего постановления.

5. Контроль за исполнением настоящего постановления возложить на заместителя Главы Администрации городского округа Первоуральск по муниципальному управлению Д.М. Крючкова.

И.о. Главы Администрации
городского округа Первоуральск В.А. Хорев

2

Приложение
УТВЕРЖДЕН
Постановлением Администрации
городского округа Первоуральск
от 24.07.2017 № 1514

ПЕРЕЧЕНЬ
САМОВОЛЬНЫХ ПОСТРОЕК, ПОДЛЕЖАЩИХ ДЕМОНТАЖУ НА ТЕРРИТОРИИ ГОРОДСКОГО ОКРУГА ПЕРВОУРАЛЬСК

- металлические гаражи (две единицы), расположенные на земельном участке по адресу: г. Первоуральск, ул. Строителей, 26А;
- металлические гаражи (три единицы), расположенные на земельном участке по адресу: г. Первоуральск, между д. 9 ул. Набережная и д. 4 пер. Бурильщиков;
- хозяйственные постройки (10 единиц), расположенные на земельном участке по адресу: г. Первоуральск, между д. 9 ул. Набережная и д. 4 пер. Бурильщиков.

Верно

АДМИНИСТРАЦИЯ ГОРОДСКОГО ОКРУГА ПЕРВОУРАЛЬСК

ПОСТАНОВЛЕНИЕ

24.07.2017 № 1516

г. Первоуральск

Об определении мест размещения агитационных печатных материалов для проведения выборов Губернатора Свердловской области, депутатов Первоуральской городской Думы в 2017 году

В соответствии с статьей 54 Федерального закона от 12 июня 2002 года № 67-ФЗ «Об основных гарантиях избирательных прав и права на участие в референдуме граждан Российской Федерации», статьей 69 Избирательного кодекса Свердловской области, рассмотрев результаты согласования с Первоуральской городской территориальной избирательной комиссией, Администрация городского округа Первоуральск

ПОСТАНОВЛЯЕТ:

1. Определить специальные места для размещения агитационных печатных материалов кандидатов на должность Губернатора Свердловской области, кандидатов в депутаты Первоуральской городской Думы в период проведения избирательных кампаний по выборам Губернатора Свердловской области, депутатов Первоуральской городской Думы в пределах каждого избирательного участка с выделением всем зарегистрированным кандидатам равной площади на соответствующих местах (приложение).

2. Печатные агитационные материалы могут быть размещены в помещениях, на зданиях, сооружениях и иных объектах (за исключением специально отведенных мест, указанных в приложении к настоящему постановлению) только с согласия и на условиях собственников, владельцев указанных объектов.

3. Все агитационные печатные материалы должны содержать наименование, юридический адрес и идентификационный номер налогоплательщика организации (фамилию, имя, отчество лица, наименование субъекта Российской Федерации, города, места регистрации),

2

изготовившей (изготовившего) данные материалы, наименование организации, заказавшей их, а также информацию о тираже и дате выпуска этих материалов и указание об оплате их изготовления из средств соответствующего избирательного фонда.

4. Запрещается размещать печатные агитационные материалы на памятниках, обелисках, зданиях и в помещениях, имеющих историческую, культурную или архитектурную ценность, в зданиях, в которых разрешены избирательные комиссии, помещения для голосования и на расстоянии менее 50 метров от входа в них.

5. По окончании избирательной кампании всем кандидатам, обеспечить своевременное удаление агитационных печатных материалов.

6. Опубликовать настоящее Постановление в газете «Вечерний Первоуральск» и разместить на официальном сайте городского округа Первоуральск.

7. Контроль за исполнением настоящего Постановления возложить на Заместителя Главы Администрации городского округа Первоуральск по муниципальному управлению Д.М. Крючкова.

И.о. Главы Администрации
городского округа Первоуральск В.А. Хорев

3

Приложение
к Постановлению Администрации
городского округа Первоуральск
от_24.07.2017 № 1516______

Перечень мест для размещения агитационных печатных материалов в период проведения избирательной кампании по выборам депутатов Первоуральской городской Думы, назначенных 10 сентября 2017 года

№ участк	адрес избирательного участка	место размещения материалов, вид
2334	Муниципальное бюджетное образовательное учреждение «Средняя общеобразовательная школа № 11», ул. Красноармейская, д. 22	остановочный комплекс по ул. III Интернационала, остановка «Магазин» (нечетная сторона)
2335	Помещение Администрации Западного управленческого округа, пр. Космонавтов, 19	остановочный комплекс ул. Ленина, ост. «ИКЦ (Старотрубный) (четная сторона)
2336	МАОУ «СОШ № 4» (1), ул. Советская, 20-в	стенд в районе дома 20б по ул. Советская
2337	МАОУ «СОШ № 4»(2), ул. Советская, 20-в	остановочный комплекс ул. Емлина , остановка «Емлина» (нечетная сторона)
2338	МАОУ «СОШ № 5», пр. Космонавтов, 15-а	стенд около дома 11 по пр. Космонавтов
2339	Государственное автономное профессиональное образовательное учреждение Свердловской области «Металлургический колледж», пр. Космонавтов,1	остановочный комплекс ул. Емлина, остановка «Поликлиника № 2» (нечетная сторона)
2340	МАОУ «СОШ № 6» (1), пр. Космонавтов, 12	остановочный комплекс на пр. Ильича, остановка «Техникум» (со стороны ДВВС)
2341	МБОУ «СОШ № 6» (2), пр. Космонавтов, 12	стенд на стене дома № 9а по ул. Советской
2342	ДК ОАО «ПНТЗ», ул. Ватутина, 45а	стенд во дворе дома № 45 по ул. Ватутина
2343	МКОУ «СОШ №3» (1), ул. Ватутина, 73-б	остановочный комплекс ул. Ленина, остановка «Водная» (четная сторона)
2344	МКОУ «СОШ № 3» (2), ул. Ватутина, 73-б	остановочный комплекс ул. Ленина, остановка «Филиал ПНТЗ» (нечетная сторона)
2345	МАОУ «СОШ № 9» (1), ул. Комсомольская, 21-б	остановочный комплекс ул. Комсомольская, остановка «База Промтовары» (нечетная сторона)
2346	МАОУ «СОШ № 9» (2), ул. Комсомольская, 21-б	остановочный комплекс ул. Комсомольская, остановка «Магазин № 72»
2347	Филиал Библиотека № 6 ЦБС, ул. Трубников,46-а	остановочный комплекс ул. Трубников, остановка «Гагарина» (Профилакторий)
2348	МАОУ «СОШ № 2» (2), ул. Чкалова, 26	остановочный комплекс ул. Ватутина, остановка «Поликлиника» (четная сторона)
2349	Государственное автономное профессиональное образовательное учреждение Свердловской области «Первоуральский политехникум», ул.Гагарина, 77	Стенд на ограждении ППМУП «Водоканал»
2350	Государственное автономное профессиональное образовательное учреждение Свердловской области «Первоуральский политехникум», ул. Чкалова, 17	остановочный комплекс ул. Ватутина, останвка «Поликлиника» (четная сторона)
2351	МАОУ «СОШ № 2» (1), ул. Чкалова, 26	остановочный комплекс ул. Гагарина, остановка «Гагарина» (нечетная сторона)
2352	Государственное казенное общеобразовательное учреждение Свердловской области «Первоуральская школа, реализующая адаптированные основные общеобразовательные программы», ул. Папанинцев,8	остановочный комплекс ул. Ватутина, остановка «ПКиО» (четная сторона)
2353	МАОУ «СОШ № 32», пр. Ильича, 6	Афиша Ледового дворца

4

2354	МАОУ «СОШ № 10» (1), ул. Трубников, 64-а	остановочный комплекс пр. Ильича, остановка «Трубников» (четная сторона)
2355	МАОУ дополнительного образования детей Центр детского творчества пр. Ильича, 28-а	Стенд на ограждении вещевого рынка, остановка «Рынок»
2356	ГКОУ Свердловской области для детей сирот и детей, оставшихся без попечения родителей «Первоуральский детский дом № 1», ул. пр. Ильича, д. 27	остановочный комплекс ул. Ленина, остановка «Чайка» (нечетная сторона)
2357	МАОУ «Лицей №21», ул. Ленина, 21-Б	остановочный комплекс ул. Ленина, остановка «Чайка» (нечетная сторона)
2358	МАОУ «СОШ № 7» (1), ул. Строителей, 9	остановочный комплекс ул. Вайнера, остановка «Банковский» (нечетная сторона)
2359	МАОУ «СОШ № 7»(2), ул. Строителей, 9	остановка «Банковский» нечет. сторона
2360	МБУ ДО «ЦДО» Дворовый клуб «Огонёк», ул. Береговая, 58	остановочный комплекс ул. Береговая, остановка «Лодочная станция» (четная сторона)
2361	МБУ ДО «ЦДО» Дворовый клуб «Орлёнок», ул. Вайнера, 7	остановочный комплекс ул. Вайнера, остановка «Общество слепых» (четная сторона)
2362	МАОУ «СОШ № 1» (1), ул. Строителей, 7	остановочный комплекс ул. Вайнера, остановка ПАТП (четная сторона)
2363	МБУ ДО «ЦДО» Дворовый клуб «Бригантина», ул. Вайнера, 21-а	остановочный комплекс ул. Вайнера, остановка «Банковский» (нечетная сторона)
2364	МАОУ «СОШ № 1» (2), ул. Строителей, 7	остановочный комплекс ул. Вайнера, остановка «8 микрорайон» (нечетная сторона)
2365	МБОУ «СОШ № 1»(3), ул. Строителей, 7	стенд на фасаде теплопункта (ул. Строителей д. 32А)
2366	МБУ ДО «ЦДО» Дворовый клуб «Олимп», ул. Вайнера, 61-а	остановочный комплекс ул. Вайнера, остановка «8 микрорайон» (нечетная сторона)
2367	Первоуральское муниципальное бюджетное учреждение культуры «Централизованная клубная система» Клуб им. Ленина, ул. Комсомольская, д. 1-в	остановочный комплекс ул. Урицкого, остановка «Ж/д вокзал»
2368	МАОУ «СОШ № 12», ул. Карбышева, 1	остановочный комплекс ул. Урицкого, остановка «Первомайка» (в районе ж/д переезда)
2369	Помещение спорткомплекса Федерального казенного учреждения Управление по конвоированию ГУФСИН России по Свердловской области г. Первоуральск, ул.Горького, 2А	стенд на перекрестке Калинина-Фрунзе
2370	ГКУ службы занятости населения Свердловской области «Первоуральский центр занятости г. Первоуральска»	остановочный комплекс ул. Береговая, остановка «Центр занятости»» (четная сторона)
2371	МАДОУ «Детский сад №39» - Филиал «Детский сад №95», ул.Дружбы, д. 18	остановочный комплекс ул. Дружбы, остановка «Детский сад» (четная сторона)
2372	Административный корпус горнолыжного курорта «Гора Пильная», ул. Старателей, д. 2-б	остановочный комплекс ул. Шахтерская, остановка «Пильная» (конечная)
2373	МАОУ «СОШ № 28» (2), пос.Ново-Талица, ул. З.Космодемьянской, 20	остановочный комплекс ул. Сакко и Ванцетти, остановка «ГПТУ № 6» (нечетная сторона)
2374	МАОУ «СОШ № 28» (1), пос.Ново-Талица, ул. З. Космодемьянской, 20	остановочный комплекс ул. Талица, остановка «талица» (четная сторона)
2375	Административное здание СХПК "Первоуральский", ул. Совхоз Первоуральский, д. 8	остановочный комплекс, остановка «Совхоз Первоуральский» (конечная)
2376	МАОУ «СОШ № 15», (корпус 2) пос. Динас, ул. 50 лет СССР, 11-а	остановочный комплекс ул. Ильича, остановка «Стадион Динур» (нечетная сторона)

5

2377	ДК «Огнеупорщик» ОАО «Динур», пос. Динас, ул. Ильича, 13	остановочный комплекс ул. Ильича, площадь, остановка «Товары для дома» (конечная)
2378	Дом техники ОАО «Динур», пос. Динас, ул. Ильича 7	остановочный комплекс ул. Ильича, площадь, остановка «Товары для дома» (конечная)
2379	МАОУ «СОШ № 15», (корпус 1) пос.Динас, ул. Пушкина, 11а	стенд на стене здания ПЖКУ Динас, ул. 50 лет СССР
2380	Центральная проходная производственной площадки « 2 ОАО «Уральский трубный завод», ул.Сантехизделий, д. 34	остановочный комплекс ул. Ильича, остановка «Крылова» (четная сторона)
2381	Помещение Центра спортивного досуга ОАО «Уральский трубный завод», ул.Сантехизделий, д. 34	остановочный комплекс ул. Трактовая, остановка «Северная» (четная сторона)
2382	Административое здание ОАО «Первоуральское рудоуправление», ул. Энгельса, 13-а	остановочный комплекс ул. Энгельса, остановка «п. Магнитка» (конечная)
2383	МАОУ «СОШ № 20» г. Первоуральск, ул. Набережная, 9	остановочный комплекс ул. Набережная, остановка «Школа № 20» (четная сторона)
2384	МБУ ДО «Центр дополнительного образования» Дворовый клуб «Аэлита», ул. Пролетарская, д. 70	остановочный комплекс ул. Краснофлотцев, остановка «Поселок Птицефабрика»
2385	Столовая в здании ОАО «Билимбаевский завод термоизоляционных материалов», п. Билимбай, ул. Ленина, 84	остановочный комплекс ул. Ленина, остановка «Гора»
2386	Филиал Библиотека № 17 Первоуральского муниципального бюджетного учреждения культуры «Централизованная библиотечная система» п. Билимбай, ул. Коммуны, д. 2	доска объявлений у административного здания Билимбаевского СТУ
2387	МАОУ «СОШ № 22», п.Билимбай, ул. Красноармейская, 62	стенд у здания магазина «Глория»
2388	МАДОУ «Детский сад №7» - Филиал «Детский сад № 31», п. Билимбай, ул. Лермонтова, 5-а	стенд у магазина (ул. Лермонтова, д.7)
2389	Муниципальное бюджетное учреждение дополнительного образования «Центр дополнительного образования» Дворовый клуб «Вереск» п. Вересовка, ул. Заводская, 17	доска объявлений у здания клуба
2390	Первоуральское муниципальное бюджетное учреждение культуры «Централизованная клубная система» Дом культуры, пос. Битимка ул. Заречная, 8	доска объявлений у административного здания СХПК «Битимский»
2391	МБОУ «Начальная школа – детский сад № 17» д. Крылосово, ул. КИЗ, 13	доска объявлений по ул. КИЗ
2392	Первоуральское муниципальное бюджетное учреждение культуры «Централизованная клубная система» Дом культуры п. Кузино, п. Кузино, ул. Демьяна Бедного, д. 16	доска объявлений по ул. Красноармейская (в районе дома № 47)
2393	Первоуральское муниципальное бюджетное учреждение культуры «Централизованная клубная система» Клуб п. Перескачка, п. Перескачка, ул. Новая, 4	стенд по ул. Новая, 3а
2394	МАОУ «СОШ № 26» (1), п. Новоуткинск, ул. Крупской, 49	доска объявлений у проходной завода «Искра»
2395	МАОУ «СОШ № 26» (2), п. Новоуткинск, ул. Крупской, 49	у здания магазина «Продукты» по ул. Ленина
2396	Первоуральское муниципальное бюджетное учреждение культуры «Централизованная система» Центр досуга п. Новоуткинск, п. Новоуткинск, ул. Клубная, 32	доска объявлений у здания администрации Новоуткинского СТУ
2397	МБОУ «СОШ № 29», п. Прогресс, ул. Культуры, 11	доска объявлений у здания магазина (ул. Степана Разина)

6

2398	Первоуральское муниципальное бюджетное учреждение культуры «Централизованная клубная система» Дом культуры, с. Слобода, ул. Советская, 48	доска объявлений у здания магазина, ул. Октябрьская, 24
2399	Первоуральское муниципальное бюджетное учреждение культуры «Централизованная клубная система» Клуб с. Нижнее Село, с. Нижнее Село, ул. Ленина, д. 47	доска объявлений (ул. Ленина)
2400	Первоуральское муниципальное бюджетное учреждение культуры «Централизованная клубная система» Дом культуры с. Новоалексеевское, с. Новоалексеевское, ул. Будённого, 38	остановочный комплекс ул. 8 Марта, остановка «Новоалексеевка» (нечетная сторона)
2401	Административное здание турбазы «Хрустальная», поселок при ж/д «Хрустальная», ул. Турбаза	остановочный комплекс ул. Буденного, остановка «Новоалексеевка» (четная сторона)
2402	Семейное общежитие, п. Решеты, д.14	остановочный комплекс при въезде в п. Решеты
2403	Библиотека филиала № 9 МУК «Центральная система», д. Старые Решеты, ул. Школьная,1	остановочный комплекс ул. Пушкина, остановка «деревня Старые Решеты»

Верно

АДМИНИСТРАЦИЯ ГОРОДСКОГО ОКРУГА ПЕРВОУРАЛЬСК

ПОСТАНОВЛЕНИЕ

24.07.2017 № 1515

г. Первоуральск

О предоставлении помещений для проведения встреч с избирателями зарегистрированных кандидатов на должность Губернатора Свердловской области, кандидатов в депутаты Первоуральской городской Думы, их доверенных лиц в 2017 году

В соответствии со статьей 53 Федерального закона от 12 июня 2002 года № 67-ФЗ «Об основных гарантиях избирательных прав и права на участие в референдуме граждан Российской Федерации», статьей 68 Избирательного кодекса Свердловской области, рассмотрев результаты согласования с Первоуральской городской территориальной избирательной комиссией, Администрация городского округа Первоуральск

ПОСТАНОВЛЯЕТ:

1. Предоставить помещение для проведения встреч с избирателями зарегистрированных кандидатов на должность Губернатора Свердловской области, кандидатов в депутаты Первоуральской городской Думы, их доверенных лиц с избирателями в соответствии с приложением.

2. Уведомления организаторов митингов, демонстраций, шествий и пикетирований подаются и рассматриваются в порядке, установленном законодательством Российской Федерации.

3. Заявки о предоставлении помещений для проведения встреч зарегистрированных кандидатов на должность Губернатора Свердловской области, кандидатов в депутаты Первоуральской городской Думы, их доверенных лиц рассматриваются собственниками, владельцами этих помещений в течение трех дней со дня подачи указанных заявок.

4. По заявке зарегистрированного кандидата, его доверенных лиц, помещение, пригодное для проведения агитационных публичных мероприятий, проводимых в форме собраний и находящееся в муниципальной собственности, безвозмездно предоставляется

2

собственником, владельцем помещения на время, установленное определяемой законом комиссией, зарегистрированному кандидату, его доверенным лицам для встреч с избирателями.

5. Кандидаты вправе арендовать на основе договора аренды здания и помещения, принадлежащие гражданам и организациям независимо от формы собственности для проведения агитационных публичных мероприятий.

6. Обеспечение безопасности при проведении агитационных публичных мероприятий осуществляется в соответствии с законодательством Российской Федерации.

7. Опубликовать настоящее Постановление в газете «Вечерний Первоуральск» и разместить на официальном сайте городского округа Первоуральск www.prvadm.ru.

8. Контроль за исполнением настоящего Постановления возложить на заместителя Главы Администрации городского округа Первоуральск по муниципальному управлению Крючкова Д.М.

И.о. Главы Администрации
городского округа Первоуральск В.А. Хорев

ИЗВЕЩЕНИЕ О ПРОВЕДЕНИИ СОБРАНИЯ О СОГЛАСОВАНИИ МЕСТОПОЛОЖЕНИЯ ГРАНИЦЫ ЗЕМЕЛЬНОГО УЧАСТКА

Кадастровым инженером Нечунаевой Ксенией Сергеевной, почтовый адрес: 456940, Челябинская обл., г.Куса,ул.Бубнова.д.14 кв.2, nechunaeva.kseniya@yandex.ru, +79227468582; 37434-№ регистрации в государственном реестре лиц, осуществляющих кадастровую деятельность, выполняются работы по образованию земельного участка, расположенного по адресу: Свердловская обл., г.Первоуральск, ул.Горная. Кадастровые кварталы: 66:58:0108001, 66:58:0108004.

Заказчиком кадастровых работ является Администрация городского округа Первоуральск, почтовый адрес: 623109, Свердловская обл., г. Первоуральск, ул.Ватутина, д.41, тел.:8(3439)64-85-40.

Собрание заинтересованных лиц по поводу согласования местоположения границ состоится 25 августа 2017 г. по адресу: г. Первоуральск, ул.Ватутина, д.41 в 14:00.

С проектом межевого плана земельного участка можно ознакомиться по адресу: Свердловская обл., г. Екатеринбург, ул. Белинского, д.83, оф.414/2 с 09:00 до 18:00, кроме выходных.

Обоснованные возражения по проекту межевого плана и требования о проведении согласования местоположения границ земельного участка на местности принимаются с 25 июля по 25 августа 2017 г. по адресу Свердловская обл., г. Екатеринбург, ул. Белинского, д.83, оф.414/2, с 09:00 до18:00, кроме выходных.

Смежные земельные участки, с правообладателями которых требуется согласовать местоположение границы: кадастровый номер 66:58:0108004:30, адрес: Свердловская обл., г.Первоуральск, ул.Горная, д.1; кадастровый номер 66:58:0108004:43, адрес: Свердловская обл., г.Первоуральск, ул.Слесарей, д.4; кадастровый номер 66:58:0108004:3, адрес: Свердловская обл., г.Первоуральск, ул.Слесарей, д.2.

При проведении согласования местоположения границ при себе необходимо иметь документ, удостоверяющий личность, а также документы о правах на земельный участок.

Извещение о проведении собрания о согласовании местоположения границы земельного участка

Кадастровым инженером Шариной Галиной Геннадьевной, номер регистрации в гос. реестре лиц, осуществляющих кадастровую деятельность: 9971, СНИЛС: 109-650-318 51, почтовый адрес: 623100, Свердловская обл., г. Первоуральск, ул. Физкультурников, д. 1 (ООО «УралКомЗем», тел. 8-3439-64-44-44, эл. почта: UralKomZem@mail.ru) выполняются кадастровые работы в отношении земельного участка с KN 66:58:2301002:97, расположенного по адресу: Свердловская обл., г. Первоуральск, д. Старые Решеты, Садоводческое товарищество «Кварц-68», участок № 63, кадастровый квартал 66:58:2301002.

Заказчиком кадастровых работ является Нямцу Галина Васильевна, почтовый адрес: Свердловская обл., г. Екатеринбург, ул. Готвальда, д. 19, кв. 99.

Собрание по поводу согласования местоположения границ состоится по адресу: Свердловская обл., г. Первоуральск, ул. Физкультурников, д. 1, 25 августа 2017 г. в 10 часов.

С проектом межевого плана земельного участка можно ознакомиться по адресу: Свердловская обл., г. Первоуральск, ул. Физкультурников, д. 1, ООО «УралКомЗем».

Требования о проведении согласования местоположения границ земельных участков на местности принимаются с 25 июля 2017 г. по 8 августа 2017 г., обоснованные возражения о местоположении границ земельных участков после ознакомления с проектом межевого плана принимаются с 25 июля 2017 г. по 8 августа 2017 г. по адресу: Свердловская обл., г. Первоуральск, ул. Физкультурников, д. 1.

Смежные земельные участки, в отношении местоположения границ которых проводится согласование:

- KN 66:58:2301002:63, Свердловская обл., г Первоуральск, д. Старые Решеты, Садоводческое товарищество «Кварц-68», участок № 64.

При проведении согласования местоположения границ при себе необходимо иметь документ, удостоверяющий личность, а также документы о правах на земельный участок (ч.12 ст.39, ч.2 ст.40 Федерального закона от 24 июля 2007 г. № 221-ФЗ «О кадастровой деятельности»).

Приложение
к Постановлению Администрации
городского округа Первоуральск
от 24.07.2017 № 1515

Перечень помещений для проведения встреч с избирателями зарегистрированных кандидатов по выборам на должность Губернатора Свердловской области, их доверенных лиц и уполномоченных представителей избирательного объединения, назначенных на 10 сентября 2017 года

№	Наименование	Адрес
1.	МАОУ ДОД «Центр детского творчества»	г. Первоуральск, пр. Ильича, д. 28 а
2.	ПМБУК «Централизованная библиотечная система»	г. Первоуральск, ул. Ватутина, д. 47
3.	Филиал № 1 ПМБУК «Централизованная библиотечная система»	г. Первоуральск, ул. Вайнера, д.13 а
4.	Филиал № 2 ПМБУК «Централизованная библиотечная система»	г. Первоуральск, ул. Емлина, д.2
5.	ПМБУК «Театр драмы Вариант»	г. Первоуральск, ул. Комсомольская, д.1в
6.	Дом Культуры ПМБУК «ЦКС»	с. Слобода, ул. Советская, д. 48
7.	Клуб ПМБУК «ЦКС»	с. Нижнее село, ул. Ленина, д. 42
8.	Филиал № 11 ПМБУК «Централизованная библиотечная система»	п. Вересовка, ул. Заводская, д. 15
9.	Дом Культуры ПМБУК «ЦКС»	г. Первоуральск, с. Кузино, ул. Д. Бедного, д.16
10.	Дом Культуры ПМБУК «ЦКС»	с. Новоалексеевское, ул. Буденного, д. 38
11.	Центр Досуга ПМБУК «ЦКС»	п. Новоуткинск, ул. Клубная, д.32
12.	Филиал № 17 ПМБУК «Централизованная библиотечная система»	п. Билимбай, ул. Коммуны, д.2
13.	Дом культуры ПМБУК «ЦКС»	с. Битимка, ул. Заречная, д.8

Верно

На площади Победы появится музыкальный фонтан

С 2014 года Первоуральск внесен в список моногородов. Напомним, что моногорода возникли в рамках глобальной индустриализации страны в эпоху СССР, когда главным критерием развития поселений была привязка к крупным промышленным узлам. Первоуральск представляет собой типичный индустриальный моногород, который остался вне системы государственного жизнеобеспечения, так как цель бизнеса – это прибыль, а не развитие городских территорий. За последние несколько десятков лет в прогрессивных странах среда обитания изменилась настолько кардинально, что можно говорить о «революции» городского образа жизни и качества городской среды. Само время уже диктует нам эти изменения. Для создания комфортных благоустроенных общественных пространств в этом году администрация городского округа Первоуральск запланировала работы сразу по трем крупным проектам.

Сегодня мы расскажем об одном из них очень подробно. Исторически сложившееся место массового отдыха первоуральцев – площадь Победы, занимающая территорию в 1 гектар с фонтаном в центре и местами отдыха по периметру. Забил фонтан в 1967 году перед возведенным на площади Победы Дворцом культуры ПНТЗ, в год 50-летия Октябрьской революции, тогда его величественно называли дворцовым. Объем чаши – 224 кубометров, количество струй – 78: 54 накладных и 24 вертикальных. Максимальная высота струй – пять метров. Строили фонтан, как и всю площадь Победы, силами Новотрубного завода. Проект был разработан в 1966 году в Москве – Центральным научно-исследовательским и проектным институтом. Первый серьезный ремонт фонтана прошел в 2008 году. В рамках празднования 275-летия города фонд «Первоуральск – 21 век» утвердил грант в 1,5 миллиона рублей на его реконструкцию. Оборудование выписали из Швейцарии и полгода готовили проект. Во время работ по реконструкции в чашу фонтана вмонтировали 76 светильников, которые могли работать в 20 режимах. По задумке авторов проекта, радовать первоуральцев должна была не просто игра воды, но и света. К сожалению, дальше тестовых пусков работа не продолжилась. Через несколько лет понадобилось провести гидроизоляцию чаши, трещины в которой стали пропускали воду, отчего по периметру фонтана стал деформироваться асфальт. Еще через несколько лет потребовался капитальный ремонт старого двигателя. В мае 2015 года на ремонт, который произвели сотрудники ПМУП «Водоканал», потратили 200 тысяч рублей: поставили новый насос, дополнительные водные фильтры, поменяли электрооборудование, привели в порядок и общий вид фонтана. В итоге, система, которая отвечает за работу фонтана, за прошедшие полвека так и не обновлялась, капитально ремонтировались лишь отдельные ее части.

Поэтому в год 285-летия Первоуральска администрация города приняла решение отремонтировать фонтан полностью. Уже через пару месяцев, благодаря техническим и архитектурным возможностям, этот объект станет визитной карточкой Первоуральска.

На данный момент уже завершен ряд работ. Строители подготовили котлован, в котором расположится железобетонный бункер, ведь вся система жизнеобеспечения будет скрыта под землей, его размеры составили 27 метров в длину и – 8 в ширину. В этом помещении будут находиться новые насосы, мощность которых достигнет 18 кубометров воды в сутки, электрическое оборудование и специальная система фильтрации воды, которая позволит очищать воду и делать ее безопасной для жителей города. Подача и слив воды будут также полностью автоматизированы. Чашу украсят новой гранитной плиткой, а сам фонтан будет музыкальный, с яркой подсветкой и разной конфигурацией водяных струй.

Предварительная стоимость реконструкции составляет 35 млн. руб. и производится на целевые средства из областного бюджета.

«По проекту, фонтан будет со звуковыми и световыми эффектами. После первого этапа работ по реконструкции фонтана мы планируем следующий в 2018 году – благоустройство площади. Стоимость этих работ составит еще 24 млн. руб, которые мы будем предусматривать за счет собственных средств в рамках программы «Комфортная среда». Хочу отметить, что в рамках данной программы мы подали заявку в этом году и на реконструкцию набережной, – рассказал заместитель главы администрации городского округа Первоуральск Артур Гузаиров.

К 1 сентября 2017 года строительные работы завершатся, и фонтан, безусловно, станет центром культурной жизни для всех жителей и гостей города.

В Первоуральске проходят мероприятия Года экологии

2017 год в России объявлен годом экологии. Цель этого решения – привлечь внимание к проблемным вопросам, существующим в экологической сфере. Основной задачей проведения Года экологии является обеспечение экологической безопасности и сохранение уникальной природы России. Ключевые решения года – внедрение наилучших доступных природоохранных технологий, улучшение экологических показателей регионов, совершенствование системы управления отходами, сохранение водных, лесных и земельных ресурсов, развитие заповедной системы.

Для обеспечения санитарно-эпидемиологического благополучия населения городского округа Первоуральск была утверждена муниципальная программа «Охрана окружающей среды на территории городского округа Первоуральск на 2017-2022 г.». На 2017 год в рамках этой программы выделены бюджетные средства в размере 90 тыс. рублей для мониторинга качества воды нецентрализованных источников водоснабжения. На сегодняшний день заключен договор с ФБУЗ «Центр гигиены и эпидемиологии в Свердловской области» на работы по проведению лабораторных исследований качества воды. Месяц назад пробы воды были взяты из 12 родников нашего городского округа, всего в ведении экологического фонда г. Первоуральск – 22 источника. Проверка качества воды началась с самых востребованных родников, из которых горожане чаще пьют воду. Лаборатория Первоуральского филиала ФБУЗ «Центр гигиены и эпидемиологии в Свердловской области» отправила в экологический фонд городского округа Первоуральск протоколы лабораторных исследований, указав, что химические анализы – а это проверка на нитраты, сульфаты, хлориды и прочее – у всех родников в норме, а вот микробиологические показатели у 10 из 12 источников – положительные, а это значит, что в воде родников обнаружены бактерии.

Результаты биохимических анализов воды из 12 родников городского округа Первоуральск, на соответствие требованиям СанПиН:

Лыжный (Пильная) – не соответствует
Шайтан (переулок ул.Шагина и Б.Хмельницкого) – не соответствует
Миротворец (Кр.Партизан 41) – не соответствует
Петруха (3 Интернационала,66) – не соответствует
Камаи (Белинского 49) – не соответствует
Краснофлотский – (Краснофлотцев 7) – не соответствует
Даниловский (район обелиска Европа-Азия) – не соответствует
Первомайский (ул.Калинина) – не соответствует
Петрович (Уральская 32) – не соответствует
Шишмарь (Гагарина 77) – не соответствует
Лесная сказка (Динас) – соответствует
Корабельный (Трубников 38б) – соответствует

Специалисты Центра гигиены и эпидемиологии рекомендуют перед употреблением воду из этих родников обязательно кипятить. Остальные 10 родников сотрудники Экологического фонда проверят до конца этого года.

Вечерний Первоуральск 16+ общественно-политическая газета
Учредители: Администрация ГО Первоуральск и ПМУП "Общегородская газета".
Адреса учредителей: г. Первоуральск, ул. Ватутина, 41; ул. Емлина, 20-б.
Издатель и распространитель - ПМУП "Общегородская газета".
Директор - Е.В. Батуева

Главный редактор - КОНЬКОВА Н.Ю.

Газета зарегистрирована в управлении Федеральной службы по надзору за соблюдением законодательства в сфере массовых коммуникаций и охране культурного наследия по Уральскому федеральному округу. Свидетельство ПИ № ФС11-1392 от 21 сентября 2007 г. Газета выходит два раза в неделю. Цена свободная. Подписной индекс 53825.

Телефоны:
редакция.....64-87-66,
бухгалтерия, отдел рекламы..... 64-94-04,
факс: ..... 64-80-16.

E-mail: vecher15@yandex.ru Адрес редакции и издателя: 623102, г. Первоуральск, ул. Емлина, 20-б.

Газета отпечатана в АО "Первоуральская типография", г. Первоуральск, пр. Ильича, 26-а. Сдача номера в печать по графику 13.00. Фактически 24.07.2017 г. в 14.15.
Заказ № Тираж 40
реклама, - публикации на коммерческой основе.
Все рекламируемые товары подлежат обязательной сертификации.

За содержание рекламы и объявлений редакция газеты ответственности не несет, ответственность несет рекламодатель.