


Вечерний Первоуральск

№ 100 (18999)

Вторник, 20 декабря 2016 года

Газета выходит с 19 июня 1931 года



АДМИНИСТРАЦИЯ ГОРОДСКОГО ОКРУГА ПЕРВОУРАЛЬСК

ПОСТАНОВЛЕНИЕ

16.12.2016

№ 2750

г. Первоуральск

О внесении изменений в Постановление Администрации городского округа Первоуральск от 17 ноября 2016 года № 2388 «Об утверждении перечня и предельных цен (тарифов) на дополнительные платные услуги, оказываемые муниципальными учреждениями и организациями»

Руководствуясь Уставом городского округа Первоуральск, в соответствии с Порядком определения платы за услуги (выполняемые работы), относящиеся к основным видам деятельности муниципального бюджетного учреждения, для граждан и юридических лиц, оказываемые им сверх установленного муниципального задания, а также в случаях, определенных федеральными законами в пределах установленного муниципального задания, утвержденным Постановлением Администрации городского округа Первоуральск от 25 февраля 2011 года № 358, Администрация городского округа Первоуральск

ПОСТАНОВЛЯЕТ:

1. В приложении 1 раздел «ПМБУК «Театр драмы и комедии» считать «ПМБУК «Театр драмы «Вариант»».

2. В приложении 2 строку «Стоимость посещения массового мероприятия, концерта, спектакля» изложить в новой редакции:


Стоимость посещения массового мероприятия, концерта, спектакля	1 билет	100
--	---------	-----

3. Опубликовать настоящее Постановление в газете «Вечерний Первоуральск» и разместить на официальном сайте городского округа Первоуральск.

4. Контроль за исполнением настоящего Постановления возложить на заместителя Главы Администрации городского округа Первоуральск по экономическому развитию и финансам Гладкову С.Ю.

И.о. Главы Администрации
городского округа Первоуральск

В.А. Хорев



АДМИНИСТРАЦИЯ ГОРОДСКОГО ОКРУГА ПЕРВОУРАЛЬСК

ПОСТАНОВЛЕНИЕ

19.12.2016

№ 2756

г. Первоуральск

О внесении изменений в Постановление Администрации городского округа Первоуральск от 24 ноября 2016 года № 2508 «Об утверждении Плана организации и проведения сельскохозяйственных ярмарок в городском округе Первоуральск на 2017 год»

Во исполнение Указа Президента Российской Федерации от 6 августа 2014 года № 560 «О применении отдельных специальных экономических мер в целях обеспечения безопасности Российской Федерации», постановления Правительства Российской Федерации от 07 августа 2014 года № 778 «О мерах по реализации Указов Президента Российской Федерации от 06 августа 2014 года № 560, от 24 июня 2015 года № 320, от 29 июня 2016 года № 305», указания Министерства промышленности и торговли Российской Федерации от 11 августа 2014 года № ЕВ-12.366/08, Постановления Правительства Свердловской области от 25 мая 2011 года № 610-ПП «Об утверждении порядка организации ярмарок и продажи товаров (выполнения работ, оказания услуг) на ярмарках на территории Свердловской области и внесении изменений в постановление Правительства Свердловской области от 14 марта 2007 года № 183-ПП «О нормативных правовых актах, регламентирующих деятельность хозяйствующих субъектов на розничных рынках в Свердловской области» в целях наиболее полного удовлетворения жителей городского округа продуктами питания по ценам товаропроизводителей, поддержки социально незащищенных слоев населения, обеспечения приоритетного доступа местных товаропроизводителей на продовольственный рынок, Администрация городского округа Первоуральск

ПОСТАНОВЛЯЕТ:

1. Внести изменения в План организации и проведения сельскохозяйственных ярмарок на 2017 год по городскому округу Первоуральск, изложив его в новой редакции (прилагается).

2. Настоящее постановление опубликовать в газете «Вечерний Первоуральск» и разместить на официальном сайте городского округа Первоуральск.

3. Контроль за исполнением настоящего постановления возложить на Заместителя Главы Администрации городского округа Первоуральск по муниципальному управлению Крючкова Д.М.

И.о. Главы Администрации
городского округа Первоуральск

В.А.Хорев

Приложение
к Постановлению Администрации
городского округа Первоуральск
от 19.12.2016 № 2756

ПЛАН организации и проведения сельскохозяйственных ярмарок на 2017 год на территории городского округа Первоуральск

№ пп	Наименование ярмарки	Тип ярмарки	Вид ярмарки	Предельные сроки (период) проведения ярмарки	Место размещения ярмарки	Наименование, юридический адрес и адрес сайта организатора ярмарки	Кол-во мест для продажи товаров (выполнения работ, оказания услуг) на ярмарке
1	2	3	4	5	6	7	8
1	Сельскохозяйст венная ярмарка	Универсальная ярмарка	Сельскохозяйст венная ярмарка	12, 26 февраля 12, 26 марта 09, 23 апреля 14, 28 мая 11, 25 июня 09, 23 июля 13, 27 августа 10, 24 сентября 08, 22 октября 12, 26 ноября 10, 24 декабря	Земельный участок: по адресу: г. Первоуральск, в районе домов № 3, 5 по ул. Физкультурников – площадка у дома № 2-в по пр. Ильича	Администрация городского округа Первоуральск, юридический адрес: Свердловская область г. Первоуральск ул. Ватутина, 41, эл. почта: prvadm@ prvadm.ru	150

Верно

**ГЛАВА ГОРОДСКОГО ОКРУГА ПЕРВОУРАЛЬСК
ПОСТАНОВЛЕНИЕ**

15.12.2016

№

77

г. Первоуральск

Об утверждении результатов публичных слушаний по проекту планировки и межевания территории по объекту: «Размещение отдельно стоящей Радиобашни по адресу: в 150 метрах северо-восточнее от дома 26 по улице Угловая деревни Макарова городского округа Первоуральск Свердловской области»

Рассмотрев материалы публичных слушаний от 01 декабря 2016 года по проекту планировки и межевания территории земельного участка по объекту: «Размещение отдельно стоящей Радиобашни по адресу: в 150 метрах северо-восточнее от дома 26 по улице Угловая деревни Макарова городского округа Первоуральск Свердловской области», в соответствии со статьями 17, 28 Устава городского округа Первоуральск, руководствуясь Положением о порядке организации и проведения публичных слушаний в городском округе Первоуральск, утвержденным решением Первоуральского городского Совета от 27 октября 2005 года № 130 и Градостроительным Кодексом Российской Федерации от 29 декабря 2004 года № 190-ФЗ, Глава городского округа Первоуральск

ПОСТАНОВЛЯЕТ:

1. Утвердить заключение по результатам публичных слушаний по проекту планировки и межевания территории земельного участка по объекту: «Размещение отдельно стоящей Радиобашни по адресу: в 150 метрах северо-восточнее от дома 26 по улице Угловая деревни Макарова городского округа Первоуральск Свердловской области» (приложение).
2. Одобрить представленный проект планировки и межевания территории земельного участка по объекту: «Размещение отдельно стоящей Радиобашни по адресу: в 150 метрах северо-восточнее от дома 26 по улице Угловая деревни Макарова городского округа Первоуральск Свердловской области».

2

1.2 Характеристика современного состояния и использования территории.

Городской округ Первоуральск с подчиненной территорией расположен на рубеже восточных предгорий Среднего Урала и зауральской складчатой возвышенности, в Юго-Западной части Свердловской области, западнее города Екатеринбурга, в горноуральской агроклиматической зоне. Деревня Макарова основана в 1723 году. В городском округе географически занимает центральное местоположение, расположена северо-западнее города Первоуральск на 24 км на берегу одноименной реки, от которой и получила имя. От областного центра - города Екатеринбург - до деревни Макарова расстояние составляет 68 км.

Деревня Макарова в настоящее время является составной частью формирующейся локальной системы населенных пунктов, в состав которых входят: деревня Макарова, село Битымка, деревня Коновалово, деревня Извездная и поселок Вересовка.

По данным 10 территориального отдела площадь населенного пункта деревни Макарова в существующих границах составляет 59,11 га.

Внешние транспортные связи деревни Макарова осуществляются железнодорожным и автомобильным транспортом.

Существующий баланс территорий в соответствии с функциональными зонами, в которые объединены земли деревни Макарова по требованиям Градостроительного кодекса РФ, приводится в Таблице 1.

Таблица 1

Наименование территорий	Площадь, га	% ко всей территории	м2/ на 1 человека
1	2	3	4
1. Общая площадь земель в границе населенного пункта	59,11	100,00	6873,28
1.1. Жилые зоны	28,97	49,00	3368,18
- застройка индивидуальными жилыми домами с участками	28,97	49,00	3368,18
1.2. Зоны инженерной и транспортной инфраструктур	0,11	0,19	12,84
- зона объектов инженерной инфраструктуры	0,11	0,19	12,84
1.3. Рекреационные зоны	2,37	4,01	275,64
- леса и зеленые территории	2,02	3,43	235,44
- водные объекты	0,35	0,58	40,19
1.4. Зоны сельскохозяйственного использования	21,34	36,11	2481,62
- пашни	9,33	15,78	1084,35
- огороды	0,33	0,56	38,45
1.5. Прочие территории	6,32	10,69	735,01
- прочие территории	5,71	9,66	663,74
- болота	0,61	1,04	71,27

1.3 Сведения об основных положениях генерального плана развития поселения.

3

Изменение границ населенного пункта деревни Макарова генеральным планом не предусмотрено. Площадь территории в существующих границах составляет 59,11 га.

На генеральном плане территории деревни Макарова выделены зоны различного функционального назначения и их планируемое развитие. Их границы определены с учетом границ земельных участков, естественных границ природных объектов.

В концепции генерального плана учитывается то, что деревня Макарова является элементом формирующейся групповой системы населенных мест, в состав которой кроме нее входят: село Битымка, поселок Вересовка, деревня Извездная и деревня Коновалово.

Планировочная структура деревни Макарова сохраняет сложившиеся особенности населенного пункта.

На территориях существующих кварталов размещение новой жилой застройки в целом предлагается в соответствии с принятыми решениями по отводу земельных участков под жилищное строительство. Кроме того, данные территории предлагается расширять и достраивать в различных направлениях, образуя единые жилые кварталы.

На территории населенного пункта предусматривается только индивидуальная жилая застройка. Жилой фонд деревни Макарова на расчетный срок составит 8112,0 кв. м общей площади, в том числе существующий сохраняемый - 3945,0 кв. м. Снос существующего жилого фонда не предусматривается.

Проектная обеспеченность объектами социального и культурно-бытового обслуживания определена в первой очереди реализации генерального плана.

Объекты социального минимума:

- 1) Детские дошкольные учреждения:
 - строительство мини-садика на 15 мест - между улица Угловая и улица Рудная.
 - 2) Объекты культуры:
 - строительство дома культуры на 30 мест - по улице Сергеевская.
 - 3) Объекты торговли и общественного питания:
 - строительство объекта торговли площадью 65,0 кв. м - по улице Рудная.
 - 4) Объекты коммунального хозяйства:
 - размещение объекта бытового обслуживания на 1 рабочее место в одном здании с проектным магазином по улице Рудная.
- Спортивные и рекреационные территории:
 - размещение спортивной площадки площадью 253,5 кв. м. - по улице Сергеевская.

Размещение объектов относящихся к промышленной и коммунально-складской зоне не планируется.

4

Размещение объектов специального назначения не предусмотрено. Генеральным проектом предусмотрено установка станций водоподготовки для подачи воды в систему хозяйственного водоснабжения. Станция очистки предполагается к установке на территории источника. Резервуары с неприкосновенным запасом воды для деревни Макарова запроектированы на территории проектной скважины.

Для газоснабжения деревни Макарова проектом предлагается запитка межпоселковым газопроводом 0,6 МПа от села Битымка и строительство шкафной регуляторный пункт на территории деревни Макарова. Трансировка газопроводов предусмотрена в пределах красных линий, размещение газорегуляторных пунктов выполнялось вблизи центра нагрузок от застройки.

Для теплоснабжения проектом предлагается сохранение индивидуальных источников отопления на весь расчетный период. Для жилой застройки предлагаются индивидуальные отопительные установки на газу. Для общественной застройки предусмотрены также модульные котельные установки, работающие на газу.

На стадии проектирования генерального плана схема электроснабжения решается до распределительных подстанций (РП) с условным размещением трансформаторных пунктов (ТП).

Для обеспечения населения, объектов соцкультбыта и промышленных площадок деревни Макарова нормативным количеством телефонных номеров на первую очередь и расчетный срок, проектом предлагается подключение абонентов к существующей автоматической телефонной станции поселка Битымбай.

В границах расчетного срока проектом предлагается:

- развитие систем сотовой связи;
- развитие системы цифрового вещания;
- расширение охвата населения услугами Интернета и IP-телефонии.

Проектом предложено сохранение, расширение и спрямление основных направлений улично-дорожной сети. Для главной улицы деревни - Сергеевская - для обеспечения дальнейшего полноценного развития объектов инженерной инфраструктуры - предусмотрено максимальное расширение коридоров в красных линиях. Проектируемые красные линии прокладываются вплотную к существующей линии застройки. На отдельных участках предложено уточнение границ либо изъятие (выкуп) частей земельных участков для расширения улиц.

Вновь устраиваемые участки улиц предусмотрены в проектируемых районах индивидуальной жилой застройки в различных частях территории деревни. Общая протяженность проектируемых улиц: 1,49 км.

2. Характеристика проекта планировки**2.1 Введение.**

5

Проект планировки выполнен с соблюдением требований СНиП 2.07.01-89* «Градостроительство. Планировка и застройка городских и сельских поселений», требований, содержащихся в "Градостроительном кодексе Российской Федерации", технического задания на «Размещение отдельно стоящей Радиобашни по адресу: в 150 метрах северо-восточнее от дома 26 по улице Угловая деревни Макарова городского округа Первоуральск Свердловской области».

2.2. Краткая характеристика района работ.

Климатические данные района площадки строительства взяты согласно СНиП 23-01-99 и СП 20.13330.2011 (актуализированная редакция СНиП 2.01.07-85*/).

Климатический район строительства - IД.

Район строительства - не сейсмичный (менее 6 баллов по шкале Рихтера).

Рельеф площадки строительства - равнинный.

Деревня Макарова расположена на рубеже восточных предгорий Среднего Урала и зауральской складчатой возвышенности, в Юго-Западной части Свердловской области, западнее города Екатеринбурга, в горноуральской агроклиматической зоне. Деревня расположена на берегу одноименной реки северо-западнее на 24 км города Первоуральск.

Проектом предусмотрено:

1. Размещение отдельно стоящей радиобашни по адресу: в 150 метрах северо-восточнее от дома 26 по улице Угловая деревни Макарова городского округа Первоуральск Свердловской области.
2. Планировочное решение выполнено по заданию заказчика с учетом сложившейся застройки, а также с учетом существующих границ территории общего пользования.
3. Проектом установлены красные линии - границы земельного участка, на котором планируется расположить радиобашню.

2.3 Обоснование размещения объекта и основные технико-экономические показатели объекта капитального строительства.

Проектируемая радиобашня является частью инфраструктурного проекта общества с ограниченной ответственностью «Екатеринбург- 2000» по улучшению качества связи и расширению зоны покрытия сети сотовой связи на территории населенных пунктов входящих в состав городского округа Первоуральск.

Размещение радиобашни общества с ограниченной ответственностью «Екатеринбург- 2000» определялось таким образом, чтобы максимально эффективно использовать существующую планировочную структуру,

6

существующие инфраструктурные коридоры, не создавая сложности и помех в эксплуатации других сетей.

Башня сотовой радиотелефонной связи - антенно-мачтовое сооружение, предназначена для размещения:

- антенн спутникового и эфирного TV;
- антенн сотовой связи;
- антенн навигационных станций;
- метеорологического оборудования;
- осветительных приборов;
- систем обеспечения удаленного доступа;
- датчиков телеметрии;
- радиоантенн;
- антенн WI-FI.

Башня сотовой связи изготовлена в виде решетчатой четырехгранной пирамиды с квадратным поперечным сечением. Элементы металлоконструкции антенной башни выполняются из углового профилированного металлопроката.

Башня монтируется на земле на монолитном фундаменте.

Строительство башни сотовой связи осуществляется посекционно методом наращивания. При возведении антенных опор привлекается спецтехника. Секции башен сотовой связи монтируются с использованием автокрана.

Поскольку конструкция башни эксплуатируется под открытым небом, предусмотрена защита от коррозии, которая реализована окрашиванием конструкции защитными составами.

В комплектацию башни сотовой связи могут также входить дополнительные элементы и конструкции:

- специальные крепления (кронштейны) для прокладки и крепления кабеля,
- светоотражение,
- система защиты от молний,
- площадка для установки и обслуживания антенно-фидерных устройств.

Высота проектируемой радиобашни 42 м. Территория, которая ограждается забором для предотвращения несанкционированного доступа составляет 343 кв. м.

Таблица 2

Наименование территорий	Площадь, м2	% ко всей территории
1. Общая территория объекта связи	343	100
1.1. Башня связи, Н=42 м	6.25	1.82
1.2. Ограждение территории объекта связи (металл забор)	14.728	4.29

7

1.3 Прочие территории: - земля в границах территории объекта, не занятая застройкой	322.022	93.88
--	---------	-------

2.4 Вертикальная планировка и инженерная подготовка территории объекта.

Проект планировки объекта «Размещение отдельно стоящей Радиобашни по адресу: в 150 метрах северо-восточнее от дома 26 по улице Угловая деревни Макарова городского округа Первоуральск Свердловской области» выполнен на основании решения застройщика.

Рельеф площадки строительства - равнинный. Перепад высотных отметок на участке строительства колеблется в пределах 0,3-0,8 метра. Проектом предусмотрено планировка в виде щебеночного покрытия площадки базовой станции внутри ограждения.

За относительную отметку 0,000 принята отметка верха фундаментов. Фундаменты радиобашни планируется выполнить в виде забивных свай.

Подъезд к базовой станции предусматривается от существующей автодороги.

Для исключения возможного обводнения фундаментов поверхностными водами предусмотрены организованный отвод воды с площадки. Отвод поверхностных вод предусмотрен открытым способом по спланированной поверхности в пониженные участки рельефа.

Планировка территории площадки выполняется с учетом максимального сохранения существующего рельефа и отвода поверхностных вод со скоростями, исключающими эрозию почвы.

Территория базовой станции будет огорожена металлическим забором. В соответствии с РД 45.162-2001 для защиты от возможного падения льда с сооружения башни при гололеде проектом предусмотрена установка на площадке предупредительных знаков «Зона падения льда» или «Опасная зона».

2.5 Особо охраняемые природные территории и зоны с особыми условиями использования территории.

Особо охраняемые природные территории и зоны с особыми условиями использования территории отсутствуют.

2.6 Зона охраны объектов культурного наследия.

Объекты историко-культурного наследия на территории деревни Макарова отсутствуют.

2.7 Защита территории от чрезвычайной ситуации природного и техногенного характера, проведения мероприятий по обеспечению пожарной безопасности и охране окружающей среды.

Приложение
УТВЕРЖДЕНО
подписанием Главы
городского округа Первоуральск
от 15.12.2016 № 77

Заключение

по результатам публичных слушаний по проекту планировки и межевания территории земельного участка по объекту: «Размещение отдельно стоящей Радиобашни по адресу: в 150 метрах северо-восточнее от дома 26 по улице Угловая деревни Макарова городского округа Первоуральск Свердловской области»

Рассмотрев проект планировки и межевания территории земельного участка по объекту: «Размещение отдельно стоящей Радиобашни по адресу: в 150 метрах северо-восточнее от дома 26 по улице Угловая деревни Макарова городского округа Первоуральск Свердловской области», принимая во внимание результаты публичных слушаний от 01 декабря 2016 года по вышеуказанному проекту, подготовлены следующие ответы на замечания и предложения:

Гартман К.В.: Вашему вниманию предлагается следующая информация:

1 Современное положение**1.1 Основные задачи проекта.**

Основными задачами проекта являются:

1. Обеспечение устойчивого развития территории, выделения элементов планировочной структуры, установления границ земельных участков, предназначенных для строительства.
2. Удовлетворение современных потребностей в развитии и совершенствовании социальной, информационной, инженерно-транспортной инфраструктур.
3. Соблюдение общественных, частных интересов и прав, затрагиваемых строительством.

В состав единого проекта планировки и межевания, согласно заданию на разработку проекта планировки и проекта межевания территории, норм ст.41 главы 5 Градостроительного кодекса Российской Федерации разрабатываются следующие виды документации:

1. проект планировки территории;
2. проект межевания территории;
3. градостроительный план.

8

Проектируемая радиобашня общества с ограниченной ответственностью «Екатеринбург- 2000» должна удовлетворять всем нормам и требованиям СНиП 2.07.01-89* «Градостроительство. Планировка и застройка городских и сельских поселений» без какого-либо отступления от них.

Охрана окружающей природной среды в зоне размещения строительной площадки осуществляется в соответствии с действующими нормативными правовыми актами по вопросам охраны окружающей природной среды и рациональному использованию природных ресурсов.

Производство строительно-монтажных работ должно проводиться согласно СанПиН 2.2.3.1384-03 «Гигиенические требования к организации строительного производства и строительных работ».

При проведении строительно-монтажных работ предусматривается осуществление мероприятий по охране окружающей природной среды.

При выполнении строительно-монтажных работ необходимо соблюдать правила, изложенные в СНиП 12-03-2001 «Безопасность труда в строительстве. Часть 1. Общие требования», СНиП 12-04-2002 «Безопасность труда в строительстве. Часть 2. Строительное производство», ПБ 10-382-00 «Правила устройства и безопасной эксплуатации грузоподъемных кранов» Госгортехнадзора России, ППБ 01-03 «Правила пожарной безопасности в Российской Федерации», СанПиН 2.2.3.1384-03 «Гигиенические требования к организации строительного производства и строительных работ».

Особое внимание при этом должно быть уделено выполнению правил установок и эксплуатации строительных механизмов вблизи откосов и зон возможного обрушения грунта, а также линий электропередач, устройству ограждений опасных мест, выполнению электротехнических устройств оборудования и механизмов, работающих на электрической энергии (включая электросварку).

Строительно-монтажные работы в охранных зонах действующих воздушных линий электропередач следует производить в соответствии требований ГОСТ 12.1.013-78 п. 2.24-2.25.4.

Проезды, проходы и рабочие места необходимо регулярно очищать от строительного мусора.

Вопросы по технике безопасности должны отражаться при обязательной разработке проекта производства работ в виде конкретных инженерных решений.

До начала основного строительства, в местах размещения санитарно-бытовых помещений в составе проекта производства работ предусмотреть дополнительные мероприятия, обеспечивающие пожарную безопасность в соответствии требований ППБ 01-03. Во всех инвентарных санитарно-бытовых помещениях должны находиться первичные средства пожаротушения (огнетушители). Временные бытовые помещения располагаются на расстоянии не далее 500 метров от места производства работ.

9

В месте установки радиобашни должно быть предусмотрено выполнение работ, связанных с восстановлением и благоустройством занимаемой территории:

- уплотнение грунта и отсыпка щебнем;
- обеспечение стока атмосферных осадков;
- устройство ограждения.

Строительство радиобашни не вызывает активизации опасных геологических процессов, изменений гидрогеологического режима и не должно создавать условий для активизации поверхностного стока грунта.

Радиобашня не оказывает негативного воздействия на поверхностные и подземные воды. Объект находится на техногенной освоенной территории, следовательно, не оказывает негативного воздействия на растительный и животный мир. При эксплуатации радиобашни ее воздействие на различные компоненты окружающей среды сведены к минимуму и не приводят к существенным изменениям окружающей среды.

Мероприятия по предупреждению чрезвычайных ситуаций в период его эксплуатации заключаются в основном в организации постоянного контроля над состоянием, проведением технического обслуживания и плановых ремонтных работ специализированными бригадами или зеньями.

В случае стихийных бедствий (урагана, землетрясения, паводковых вод, наводнения и т.п.) эксплуатационным службам необходимо организовать усиленный контроль над состоянием радиобашни.

Разработка мероприятий выполнена в соответствии требований СП 11-107-98 Порядок разработки и состав раздела «Инженерно-технические мероприятия гражданской обороны. Мероприятия по предупреждению чрезвычайных ситуаций» проектов строительства.

3. Проект межевания

Подготовка проекта межевания осуществлена применительно к застроенным и подлежащим застройке территориям, расположенным в границах элементов планировочной структуры.

Подготовка проектов межевания застроенных территорий осуществляется в целях установления границ застроенных земельных участков и границ незастроенных земельных участков. Подготовка проектов межевания подлежащих застройке территорий осуществляется в целях установления границ незастроенных земельных участков, планируемых для предоставления физическим и юридическим лицам для строительства, а также границ земельных участков, предназначенных для размещения объектов капитального строительства федерального, регионального или местного значения.

Подготовка проектов межевания территорий осуществляется в составе проектов планировки территорий или в виде отдельного документа.

10

Размеры земельных участков в границах застроенных территорий устанавливаются с учетом фактического землепользования и градостроительных нормативов и правил, действовавших в период застройки указанных территорий. Если в процессе межевания территорий выявляются земельные участки, размеры которых превышают установленные градостроительным регламентом предельные (минимальные и (или) максимальные) размеры земельных участков, для строительства предоставляются земельные участки, сформированные на основе выявленных земельных участков, при условии соответствия их размеров градостроительному регламенту. Проект межевания территории включает в себя чертеж межевания территории, на котором отображаются:

- 1) красные линии, утвержденные в составе проекта планировки территории;
- 2) границы застроенных земельных участков, в том числе границы земельных участков, на которых расположены линейные объекты;
- 3) границы формируемых земельных участков, планируемых для предоставления физическим и юридическим лицам для строительства;
- 4) границы зон с особыми условиями использования территорий.

В соответствии с Правилами землепользования и застройки территории городского округа Первоуральск Свердловской области, утвержденными решением Первоуральской городской Думы от 26 августа 2010 года № 241 (действующая редакция) вид разрешенного использования земельного участка:

Связь (код 6.8) - размещение объектов связи, радиовещания, телевидения, включая воздушные радиорелейные, наземные и подземные кабельные линии связи, линии радиотелефонии, антенные поля, усилительные пункты на кабельных линиях связи, инфраструктуру спутниковой связи и телерадиовещания, за исключением объектов связи, размещение которых предусмотрено содержанием вида разрешенного использования с кодом 3.1.1.

Распределение площадей земельных участков, предлагаемых к временному занятию на период строительства линейного объекта приводятся в таблице 3.

Таблица 3			
№ п/п	Образующий земельный участок		Площадь земельного участка, кв.м
	Земельный участок	Контур образуемого земельного участка	
1	66:58:1801001:3У	-	343
Итого			343

Характеристика земельных участков, затрагиваемых строительством, представлена в таблице №4

Таблица 4					
№	Земельный участок	Категория земель	Вид разрешенного использования земельного	Каталог координат	
				X	Y

11

1	2	3	4	5	6
			участка		
1	66:58:1801001:3У	Земли населенных пунктов	Связь	402282.92	1483674.94

Верно



ГЛАВА ГОРОДСКОГО ОКРУГА ПЕРВОУРАЛЬСК ПОСТАНОВЛЕНИЕ

15.12.2016

№

78

г. Первоуральск

Об утверждении результатов публичных слушаний по проекту планировки и межевания территории земельного участка (кадастровый номер 66:58:1701003:455), расположенного по адресу: Свердловская область, город Первоуральск, село Битимка, улица Туговая горка, в районе домов 14, 16

Рассмотрев материалы публичных слушаний от 01 декабря 2016 года по проекту планировки и межевания территории земельного участка (кадастровый номер 66:58:1701003:455), расположенного по адресу: Свердловская область, город Первоуральск, село Битимка, улица Туговая горка, в районе домов 14, 16, в соответствии со статьями 17, 28 Устава городского округа Первоуральск, руководствуясь Положением о порядке организации и проведения публичных слушаний в городском округе Первоуральск, утвержденным решением Первоуральского городского Совета от 27 октября 2005 года № 130 и Градостроительным Кодексом Российской Федерации от 29 декабря 2004 года № 190-ФЗ, Глава городского округа Первоуральск

ПОСТАНОВЛЯЕТ:

1. Утвердить заключение по результатам публичных слушаний по проекту планировки и межевания территории земельного участка (кадастровый номер 66:58:1701003:455), расположенного по адресу: Свердловская область, город Первоуральск, село Битимка, улица Туговая горка, в районе домов 14, 16 (приложение).

2. Одобрить представленный проект планировки и межевания территории земельного участка (кадастровый номер 66:58:1701003:455), расположенного по адресу: Свердловская область, город Первоуральск, село Битимка, улица Туговая горка, в районе домов 14, 16.

3. Настоящее постановление опубликовать в газете «Вечерний Первоуральск» и разместить на официальном сайте городского округа

2

Первоуральск в информационно-телекоммуникационной сети «Интернет» по адресу: www.prvadn.ru.

4. Контроль за исполнением настоящего постановления возложить на Главу Администрации городского округа Первоуральск.

Глава городского округа Первоуральск

Н.Е. Козлов

Приложение
УТВЕРЖДЕНО
постановлением Главы
городского округа Первоуральск
от 15.12.2016 № 78

Заключение

по результатам публичных слушаний по проекту планировки и межевания по территории земельного участка (кадастровый номер 66:58:1701003:455), расположенного по адресу: Свердловская область, город Первоуральск, село Битимка, улица Туговая горка, в районе домов 14, 16

Рассмотрев проект по проекту планировки и межевания территории земельного участка (кадастровый номер 66:58:1701003:455), расположенного по адресу: Свердловская область, город Первоуральск, село Битимка, улица Туговая горка, в районе домов 14, 16, принимая во внимание результаты публичных слушаний от 01 декабря 2016 года по вышеуказанному проекту, подготовлены следующие ответы на замечания и предложения:

Гартман К.В.: Вашему вниманию предлагается следующая информация:

Проектом Планировки предполагается:

1. Принятие следующих основных положений формирования планировочной структуры:

1.1 Формирование новых кварталов жилой застройки и участков блокированной и индивидуальной жилой застройки. Площадь вновь формируемых земельных участков для жилой застройки составит 11-16 соток;

1.2 Формирование зоны общего пользования, в границах которой предусмотрено развитие инженерной инфраструктуры, улично-дорожной сети, организация тротуаров, пешеходных дорожек и благоустройства территории;

1.3 Организация в юго-западной части проектируемой территории рекреационной зоны с игровыми площадками и площадками для отдыха;

1.4 Установление границ красных линий.

2. Определение четырех функциональных зон;

3. Организацию централизованных систем газоснабжения, водоснабжения, водоотведения, электроснабжения и децентрализованной системы связи;

4. Организацию ливневой канализации;

5. Организацию благоустройства территории с формированием тротуаров вдоль улично-дорожной сети, размещением площадок для отдыха взрослого населения, детских и спортивных площадок.

2

6. Размещение площадки для сбора бытовых отходов и организация систематического вывоза.

Реализация представленного проектного предложения позволит получить показатели функционального зонирования, указанные в таблице 1.

Планируемое функциональное зонирование

Таблица 1		
Название зоны	Площадь, га*	%
Зона усадебной жилой застройки	1,431	73,9
Зона озеленения общего пользования	0,054	2,8
Зона озеленения рекреационного назначения	0,232	12
Зона общего пользования	0,226	11,4
Общая площадь территории подготовки проекта планировки	1,94	100,00

Примечание: * - Площадь функциональных зон вычислена графическим способом и может уточняться на этапе рабочего Проекта.

** - В зону общего пользования включены территории, занятые пешеходными дорожками (тротуарами), объектами улично-дорожной сети, линейными объектами инженерной инфраструктуры, площадками под мусорные контейнеры, растительностью вдоль улиц и дорог и т.д.

Результаты разработки Проекта планировки и его основные технико-экономические показатели представлены в статьях 1-10 настоящего Положения о размещении объектов капитального строительства.

Статья 1. Объекты жилого фонда

В проекте приняты к размещению одноэтажные индивидуальные жилые дома и блокированные жилые дома. Жилой фонд предусмотрено сформировать за счет строительства 7 домов, в том числе:

- 4 дома (индивидуальные) с площадью 1 дома — 91,2 м²;
- 3 дома (блокированные по 2 блока) с площадью 1 дома – 149,42м² (площадь 1 блока – 74,71 м²);

Общая площадь нового жилищного строительства – 813,06 м².

Общая площадь нового жилого фонда – 410,4 м².

Показатель жилищной обеспеченности индивидуальной застройки при реализации проекта планировки составит 26,06 кв.м/чел, блокированной — 21,34 кв.м/чел.

Статья 2. Система социально-бытового обслуживания территории

3

Обеспечение населения объектами социально-бытового обслуживания предполагается осуществлять: за счет существующих и проектируемых объектов социально-бытового обслуживания, расположенных на территории села Битимка.

В зоне озеленения рекреационного назначения проектируемой территории Проектом планировки предлагается разместить объекты некапитального строительства социально-бытового обслуживания, а именно плоскостные спортивные сооружения (корты, площадки, спортивные ядра). Общая площадь проектируемых плоскостных спортивных сооружений (корты, площадки, спортивные ядра) составит 924 м².

Общая площадь проектируемых площадок общего пользования составит 1 240 м². Перечень размещаемых площадок на проектируемой территории представлен в таблице 2.

Перечень размещаемых площадок общего пользования

Таблица 2		
Тип площадки	Количество размещаемых площадок, штук	Общая площадь, м²*
Площадки для игр детей	1	162
Площадки для отдыха взрослого населения	1	154
Спортивные площадки	1	924
Итого:		1 240

Примечание: * - Точная площадь, параметры, вид, конфигурация и иные характеристики проектируемых площадок определяются на этапах рабочего проектирования данных объектов.

Статья 3. Система транспортного обеспечения и инженерной подготовки территории

В настоящее время в границах проектирования проходит одна грунтовая дорога. В целях повышения связности проектируемой территории с улично-дорожной сетью села Битимка и внешними автодорогами, Проектом планировки предлагается:

1. Сформировать улично-дорожную сеть (далее – УДС) проектируемой территории в соответствии с нормативными требованиями по ширине полотна проезжей части и ширине улицы в красных линиях;
2. Реконструировать существующую грунтовую дорогу и присоединить ей статус улицы в жилой застройке;
3. Разместить вдоль проектируемой жилой улицы 1 карман для остановки мусоросборочной техники;
4. Предусмотреть асфальтирование улицы.

4

Система транспортного обеспечения территории предполагает строительство и реконструкцию сооружений, указанных в таблице 3.

Таблица 3			
№ п/п	Типы сооружений	Ед. изм.	Параметры
1.	Общая протяженность улично-дорожной сети, в том числе:	км	0,15
1.1	Улицы в жилой застройке, в том числе:	км	0,15
1.1.1	с шириной дорожной полотна – 6,0 м	км	0,15
2.	Тротуары и пешеходные дорожки	км	0,39
3.	Остановочный карман для специализированной техники по сбору ТБО	объект	1

Хранение индивидуальных транспортных средств, предполагается осуществлять на приусадебных участках.

Проектные решения по формированию улично-дорожной сети подлежат уточнению на этапах рабочего проектирования, выноса проекта на местность, межевания территории и т.д.

Система инженерной подготовки территории предполагает строительство ливневой канализации открытого типа по лоткам вдоль проектируемой улично-дорожной сети. Отведение поверхностного стока предусмотрено с присоединением к проектируемой сети ливневой канализации с Битимка на проектируемые локальные очистные сооружения, предусмотренные Проектом генерального плана села.

Перечень сооружений указан в таблице 4.

Таблица 4		
Типы сооружений	Ед. изм.	Параметры
Открытая ливневая канализация (дождеприемные лотки)		
Волопропускные трубы		
Дренажные сети (лотки)	км	0,15*

Примечание: * - Количество и протяженность водоотводных устройств определяется на этапах рабочего проектирования системы ливневой канализации, улично-дорожной сети и объектов капитального строительства. В связи с вышеуказанным указана общая протяженность системы ливневой канализации в границах проектирования с возможностью организации на ней данных сооружений.

Статья 4. Система инженерного обеспечения территории

На территории подготовки Проекта планировки предусмотрено создание следующих систем инженерного обеспечения объектов капитального строительства: электроснабжение, водоснабжение,

5

водоотведение хозяйственно-бытовых стоков, газоснабжение, теплоснабжение, водоотведение ливневых стоков.

Распределение видов систем инженерного обеспечения по типам представлено в таблице 5.

Таблица 5

№ п/п	Виды систем инженерного обеспечения	Объекты капитального строительства	
		Индивидуальные жилые дома усадебного типа	
1	Электроснабжение	централизованное	
2	Водоснабжение (холодная вода)	централизованное	
4	Водоотведение хозяйственно-бытовых стоков	централизованное	
5	Водоотведение ливневых стоков	централизованное	
6	Газоснабжение	централизованное	
7	Теплоснабжение	децентрализованное	

На территории подготовки Проекта планировки предусмотрено строительство инженерных сооружений, перечень которых приведен в таблице 6.

Таблица 6

№ п/п	Перечень инженерных сооружений	Ед.изм.	Параметры
1	Система «Электроснабжение»		
	- ВЛ 0,4 кВ, реконструируемые	км	0,027
	- ВЛ 0,4 кВ, новое строительство	км	0,132
2	Система «Водоснабжение» (холодная вода)		
	- водопровод хозяйственно-питьевой, новое строительство	км	0,158
3	Система «Водоотведение хозяйственно-бытовых стоков»		
	- коллектор хозяйственно-бытовой канализации самотечный, новое строительство	км	0,150
4	Система «Водоотведение ливневых стоков»		
	- дождеприемные лотки	км	4,36
	- ливневой коллектор	км	0,12
5	Газоснабжение		
	Газопроводы, в том числе:		

8

Сведения о видах, назначении и наименованиях планируемых для размещения объектов местного значения проектируемой территории представлены в таблице 8.

Таблица 8

№ п/п	Наименование объекта	Единицы измерения	Параметры объектов	Зоны ограничений, м
1.	Объекты транспортной инфраструктуры и инженерной подготовки территории			
1.1.	Улицы в жилой застройке	км	0,15	-
1.2.	Тротуары и пешеходные дорожки	км	0,39	-
1.3.	Остановочные карманы специализированной техники по сбору ТБО	объект	1	-
1.7.	Сети ливневой канализации:	км	0,15	-
1.8.	Дождеприемные лотки	км	0,15	-
2	Объекты инженерной инфраструктуры			
2.1	Системы электроснабжения			
	Сети электроснабжения, в том числе:			
	- ВЛ 0,4 кВ	км	0,132	2
2.2	Системы водоснабжения (холодная вода)			
	Водопроводы	км	0,158	-
2.3	Системы водоотведения хозяйственно-бытовой канализации			
	- коллектор хозяйственно-бытовой канализации самотечный	км	0,150	-
2.4	Системы газоснабжения			
	Сети газоснабжения, в том числе:			
	- подземный низкого давления	км	0,155	2
3.	Объекты социальной инфраструктуры			
	Плоскостные спортивные сооружения	м ²	924	-
	Площадки общего пользования ¹	м ²	316	-

11

№ п/п	Наименование показателя	Ед. изм.	Современное состояние	Проектное предложение
6.3.1	Хозяйственно-бытовые стоки	м ³ /сут.	—	6,25
6.3.2	Общая протяженность канализационных сетей, в том числе:	км		0,150
	Самотечный коллектор	км		0,150
6.3.3	Общая протяженность ливневой канализации, в том числе:	км	—	0,15
	Открытого типа (открытые лотки)	км		0,15
	Закрытого типа (закрытого коллектора)	км		-
6.4.	Газоснабжение			
6.4.1	Потребление газа	м ³ /час (тыс. м ³ /год)	—	23,13 (56,45)
6.4.2	Общая протяженность газопроводов, в том числе:	км		0,155
	Газопровод подземный низкого давления	км		0,155
6.5.	Теплоснабжение			
6.5.1	Потребление тепла	Гкал/час	—	0,12
7	Санитарная очистка территории			
7.1.	Общий объем твердых бытовых отходов мусора	м ³ /год м ³ /день	-	37,45 0,102
7.2	Количество мусоросборочных площадок	штук	-	1
7.3	Общее число контейнеров	штук	-	1

Примечание: * - Площадь функциональных зон вычислена графическим способом;
** - Протяженность сетей инженерной инфраструктуры вычислена графическим способом.

Проект межевания

Проект межевания территории разработан совместно с Проектом планировки территории. Результатом Проекта межевания территории является определение границ формируемых (образуемых) земельных участков.

В соответствии с действующими нормативными правовыми актами на чертеже межевания территории отображены:

12

- красные линии, предлагаемые к установлению Проектом планировки территории;
- границы участков, стоящих на кадастровом учете;
- границы формируемых земельных участков;
- границы земельных участков, предназначенных для размещения объектов капитального строительства.
- границы зон с особыми условиями использования территорий.
Установление публичных сервитуты Проектом межевания не предусмотрено.

Сведения о земельном участке, стоящем на кадастровом учете

Проект межевания подготовлен на территорию одного земельного участка с кадастровым номером 66:58:1701003:455, участок расположен в кадастровом квартале 66:58:1701003.

Характеристика земельного участка

№ п/п	Адрес	Кадастровый номер земельного участка	Категория/ Вид разрешенного использования по кадастровым данным	Таблица 10
				Уточненная площадь, м2
1	Свердловская область, г. Первоуральск, с. Битимка, ул. Туговая горка, в районе домов 14-16	66:58:1701003:455	Земли населённых пунктов/ с/решетчатая жилая застройка	19 437

По территории земельного участка проходит два участка охранных зон линий электропередач, стоящих на кадастровом учете (66.58.2.46, 66.58.2.50).

Приведены данные кадастрового паспорта земельного участка, предоставленные Заказчиком (сельскохозяйственный кооператив «Битимский»).

Сведения о формируемых (образуемых) земельных участках

Проектом межевания предусмотрен раздел земельного участка с кадастровым номером 66:58:1701003:455. В результате раздела земельного участка предусмотрено образование 12 земельных участков.

В ходе реализации Проекта планировки и межевания территории, предусмотрено изменение вида разрешенного использования земельных участков. Сведения об образуемых земельных участках приведены в таблице 11.

7

Наименование и назначение зоны	Параметры зон			Параметры объектов	
	Площадь зоны ¹ , га	Плотность м ² общ./га	чел./га	Ед. изм.	Показатель
пешеходных дорожек ²	1,431	568,5	18	домов	7
- остановочных карманов специализированной техники по сбору ТБО ²				м ²	410,4
- линейных объектов инженерной инфраструктуры				-	-
- дренажных сетей (лотки), водосточных труб, водопропускных труб и иные объекты ливневой канализации				м ²	1240
ИТОГО:	1,94	-	-	-	-

Примечание: ¹ - Площадь функциональных зон вычислена графическим способом и может уточняться на этапе рабочего Проекта;

² - Местоположение и параметры площадок общего пользования (спортивных площадок, площадок для отдыха взрослого населения, плоскостных спортивных сооружений и хозяйственных площадок), а так же объектов улично-дорожной сети (жилых улиц, проездов и подъездов, тротуаров и пешеходных дорожек) уточняется на этапе рабочего проектирования и выноса данных объектов на местность. В связи с этим отнесение данных объектов к той и или иной зоне указано условно и может подлежать корректировке;

Статья 6. Объекты капитального строительства федерального значения, размещаемые на территории

Проектом планировки не предполагается размещение объектов федерального значения.

Статья 7. Объекты капитального строительства регионального значения, размещаемые на территории

Проектом планировки не предполагается размещение объектов регионального значения.

Статья 8. Объекты капитального строительства местного значения, размещаемые на территории

10

№ п/п	Наименование показателя	Ед. изм.	Современное состояние	Проектное предложение
3.2	Средняя обеспеченность населения жилым фондом, в том числе:	м ² /чел.		
3.2.1	Индивидуальная жилая застройка	м ² /чел.	-	26,6
3.2.2	Блокированная застройка	м ² /чел.	-	21,34
3.3	Объем нового жилищного строительства, в том числе:	м ²	-	813,06
3.3.1	Индивидуальная жилая застройка	м ²	-	364,8
3.3.2	Блокированная застройка	м ²	-	448,26
4.	Объекты благоустройства территории			
4.1	Площадки для игр детей	м ²	-	162
4.2	Площадки для отдыха взрослого населения	м ²	-	154
4.3	Спортивные площадки	м ²	-	924
5.	Транспортная инфраструктура			
5.1	Общая протяженность улично-дорожной сети, в том числе:	км	0,15	0,15
5.1.1	С асфальтированным покрытием	км	-	0,15
		%	-	100
5.1.2	С грунтовыми покрытием	км	0,15	-
		%	100	-
6.	Инженерная инфраструктура и благоустройство территории			
6.1.	Электроснабжение			
6.1.1	Электропотребление	кВт	—	13,41
6.1.2	Общая протяженность ЛЭП, в том числе:	км	0,027	0,132
	ЛЭП 0,4 кВ воздушные	км	0,027	0,132
6.2.	Водоснабжение			
6.2.1	Водопотребление	м ³ /сут	—	9,25
6.2.2	Среднесуточное потребление на 1 человека	л/сут		170,0
6.2.3	Общая протяженность водопроводных сетей	км		0,158
6.3.	Водоотведение			

13


Сведения об образуемых земельных участках

Таблица 11

Условный № земельного участка	Адрес земельного участка	Площадь, кв.м.	Категория	Вид разрешенного использования
1	2	3	4	5
1	105 метров на северо-запад от земельного участка № 66:58:1701003:93	1 130	Земли населенных пунктов	Блокированная жилая застройка
2	85 метров на северо-запад от земельного участка № 66:58:1701003:93	1 133	Земли населенных пунктов	Блокированная жилая застройка
3	60 метров на северо-запад от земельного участка № 66:58:1701003:93	1 398	Земли населенных пунктов	Блокированная жилая застройка
4	35 метров на северо-запад от земельного участка № 66:58:1701003:93	1 453	Земли населенных пунктов	Блокированная жилая застройка
5	11 метров на северо-запад от земельного участка № 66:58:1701003:93	1 473	Земли населенных пунктов	Для индивидуального жилищного строительства
6	99 метров на северо-запад от земельного участка № 66:58:1701003:429	1 643	Земли населенных пунктов	Для индивидуального жилищного строительства
7	69,5 метров на северо-запад от земельного участка № 66:58:1701003:429	1 497	Земли населенных пунктов	Для индивидуального жилищного строительства
8	45 метров на северо-запад от земельного участка № 66:58:1701003:429	1 478	Земли населенных пунктов	Для индивидуального жилищного строительства
9	20 метров на северо-запад от земельного участка № 66:58:1701003:429	1 474	Земли населенных пунктов	Блокированная жилая застройка

14				
1	2	3	4	5
10	Примыкает с северо-западной стороны к земельному участку № 66-58/1701003-429	1 447	Земли населенных пунктов	Блокированная жилая застройка
11	11 метров на северо-запад от земельного участка № 66-58/1701003-93	2 315	Земли населенных пунктов	Земельные участки (территории) общего пользования
12	136 метров на северо-запад от земельного участка № 66-58/1701003-429	2 997	Земли населенных пунктов	Земельные участки (территории) общего пользования


Верно

 АДМИНИСТРАЦИЯ ГОРОДСКОГО ОКРУГА ПЕРВОУРАЛЬСК РАСПОРЯЖЕНИЕ	
19.12.2016	№ 694
г. Первоуральск	
<p>О внесении изменений в распоряжение Администрации городского округа Первоуральск № 670 от 02 декабря 2016 года «Об утверждении графика личного приема граждан и.о. Главы Администрации городского округа Первоуральск и заместителями Главы Администрации городского округа Первоуральск на декабрь 2016 года»</p>	
<p>В целях совершенствования форм и методов работы с обращениями граждан, повышения качества защиты их конституционных прав и законных интересов, руководствуясь Федеральным законом от 02 мая 2006 года № 59-ФЗ «О порядке рассмотрения обращений граждан Российской Федерации», в соответствии с Уставом городского округа Первоуральск, а также целях совершенствования порядка организации приема граждан,</p>	
<p>1. График приема граждан и.о. Главы Администрации городского округа Первоуральск и заместителями Главы Администрации городского округа Первоуральск на декабрь 2016 года изложить в новой редакции (прилагается).</p> <p>2. Настоящее распоряжение опубликовать в газете «Вечерний Первоуральск» и разместить на официальном сайте в сети Интернет по адресу: www.prvadm.ru.</p>	
<p>И.о. Главы Администрации городского округа Первоуральск</p> <p style="text-align: right;">В.А. Хорев</p>	

2				
	имуществом Администрации городского округа Первоуральск			(ул. Ватутина, 41, кабинет 224), по предварительной записи лично или по телефону № 64-91-10

Верно

<p>Приложение УТВЕРЖДЕН Распоряжением Администрации городского округа Первоуральск от 19.12.2016 № 694</p> <p>График личного приема граждан И.о. Главы Администрации городского округа Первоуральск и заместителями Главы Администрации городского округа Первоуральск на декабрь 2016 года</p>				
Ф.И.О.	Должность	Дата приема	Время приема	Место проведения
Хорев Валерий Александрович	И.о. Главы Администрации городского округа Первоуральск	26.12.2016	15.00-17.00	Администрация Новоуткинского СТУ (ул. Калинин, 32/а, кабинет 4), по предварительной записи лично или по телефону № 29-52-22
Крючков Дмитрий Михайлович	Заместитель Главы Администрации городского округа Первоуральск по муниципальному управлению	27.12.2016	15.00-17.00	Администрация городского округа Первоуральск (ул. Ватутина, 41, кабинет 111), по предварительной записи лично или по телефону № 64-93-75
Гузайров Артур Салаватович	Заместитель Главы Администрации городского округа Первоуральск по жилищно-коммунальному хозяйству	21.12.2016	15.00-17.00	Администрация городского округа Первоуральск (ул. Ватутина, 41, кабинет 111), по предварительной записи лично или по телефону № 64-93-75
Максименко Татьяна Анатольевна	Председатель Комитета по управлению	27.12.2016	14.00-17.00	Администрация городского округа Первоуральск

 АДМИНИСТРАЦИЯ ГОРОДСКОГО ОКРУГА ПЕРВОУРАЛЬСК ПОСТАНОВЛЕНИЕ	
13.12.2016	№ 2739
г. Первоуральск	
<p>О внесении изменений в постановление Администрации городского округа Первоуральск от 25 марта 2014 года № 819 «Об установлении родительской платы за присмотр и уход за детьми, осваивающими образовательные программы дошкольного образования в муниципальных образовательных организациях городского округа Первоуральск»</p>	
<p>Руководствуясь статьей 65 Федерального закона Российской Федерации от 29 декабря 2012 года № 273-ФЗ «Об образовании в Российской Федерации», постановлением Правительства Свердловской области от 25 ноября 2016 года № 833-ПП «О внесении изменений в максимальный размер платы, взимаемой с родителей (законных представителей), за присмотр и уход за детьми в государственных образовательных организациях Свердловской области и муниципальных образовательных организациях, реализующих образовательную программу дошкольного образования, для каждого муниципального образования, расположенного на территории Свердловской области, в зависимости от условий присмотра и ухода за детьми, установленных постановлением Правительства Свердловской области от 04 марта 2016 года № 150-ПП», на основании фактических затрат на присмотр и уход за ребенком в муниципальных образовательных организациях городского округа Первоуральск, реализующих основную общеобразовательную программу дошкольного образования, Администрация городского округа Первоуральск</p>	
<p>ПОСТАНОВЛЯЕТ:</p> <p>1. Пункт 1 постановления Администрации городского округа Первоуральск от 25 марта 2014 года № 819 «Об установлении родительской платы за присмотр и уход за детьми, осваивающими образовательные</p>	

2

программы дошкольного образования в муниципальных образовательных организациях городского округа Первоуральск» изложить в новой редакции:

«1. Установить с 01 января 2017 года плату, взимаемую с родителей (законных представителей), за присмотр и уход за детьми, осваивающими образовательные программы дошкольного образования в муниципальных образовательных организациях городского округа Первоуральск (далее - родительская плата), с учетом режима пребывания ребенка:

в группах сокращенного (10,5-часового) пребывания в размере 2887 рублей в месяц».

2. Руководителям муниципальных образовательных учреждений, реализующих основную общеобразовательную программу дошкольного образования, в срок до 31 декабря 2016 года внести изменения в договоры с родителями (законными представителями).

3. Настоящее Постановление вступает в силу 01 января 2017 года.

4. Опубликовать настоящее постановление в газете «Вечерний Первоуральск» и разместить на сайте Администрации городского округа Первоуральск.

5. Контроль за исполнением настоящего постановления оставляю за собой.

И.о. Главы Администрации
городского округа Первоуральск

В.А. Хорев

2


- муниципального инспектора по контролю за использованием и охраной земель Котенко Светлану Геннадьевну – ведущего специалиста отдела по управлению земельными ресурсами.


2. Данное постановление опубликовать в газете «Вечерний Первоуральск» и разместить на официальном сайте городского округа Первоуральск.


3. Отменить постановление Администрации городского округа Первоуральск № 2325 от 07.11.2016 «О внесении изменений в постановление Администрации городского округа Первоуральск от 24 марта 2015 года № 432 «О назначении муниципальных инспекторов, осуществляющих муниципальный земельный контроль на территории городского округа Первоуральск».

И.о. Главы Администрации
городского округа Первоуральск

В.А. Хорев

 АДМИНИСТРАЦИЯ ГОРОДСКОГО ОКРУГА ПЕРВОУРАЛЬСК ПОСТАНОВЛЕНИЕ	
19.12.2016	№ 2757
г. Первоуральск	
<p>О временном закрытии движения автомобильного транспорта по ул. Физкультурников, ул. Герцена</p>	
<p>В целях обеспечения безопасности движения пешеходов во время проведения Новогодних мероприятий в Первоуральском парке культуры и отдыха, руководствуясь Уставом городского округа Первоуральск, Администрация городского округа Первоуральск</p>	
<p>ПОСТАНОВЛЯЕТ:</p> <p>1. Закрыть движение автомобильного транспорта на участке дороги от дома № 2 до дома № 5 по улице Физкультурников, а так же на улице Герцена на участке дороги от ул. Ватутина до ул. Физкультурников в период с 29 декабря 2016 года до 14 января 2017 года.</p> <p>2. Первоуральскому муниципальному унитарному предприятию «Производственное объединение жилищно-коммунального хозяйства» (Прохоров Ю.А.) установить соответствующие дорожные знаки для ограничения движения автомобильного транспорта согласно схеме, согласованной ОГИБДД ОМВД города Первоуральска.</p> <p>3. Опубликовать настоящее постановление в газете «Вечерний Первоуральск» и на официальном сайте городского округа Первоуральск в сети Интернет.</p> <p>4. Контроль за исполнением настоящего постановления возложить на заместителя Главы Администрации жилищно-коммунального хозяйства городского округа Первоуральск А.С. Гузайрова.</p>	
<p>И.о. Главы Администрации городского округа Первоуральск</p> <p style="text-align: right;">В.А. Хорев</p>	

 АДМИНИСТРАЦИЯ ГОРОДСКОГО ОКРУГА ПЕРВОУРАЛЬСК ПОСТАНОВЛЕНИЕ	
15.12.2016	№ 2741
г. Первоуральск	
<p>О назначении муниципальных инспекторов, осуществляющих муниципальный земельный контроль на территории городского округа Первоуральск</p>	
<p>На основании статьи 72 Земельного кодекса Российской Федерации, постановления Администрации городского округа Первоуральск от 25 декабря 2014 года № 3357 «Об утверждении положения о муниципальном земельном контроле на территории городского округа Первоуральск», постановления Администрации городского округа Первоуральск от 25 декабря 2014 года № 3361 «Об утверждении административного регламента исполнения муниципальной функции по осуществлению муниципального земельного контроля на территории городского округа Первоуральск», а также в связи с кадровыми перестановками, Администрация городского округа Первоуральск</p>	
<p>ПОСТАНОВЛЯЕТ:</p> <p>1. Назначить муниципальными инспекторами, осуществляющими муниципальный земельный контроль на территории городского округа Первоуральск, следующих муниципальных служащих Администрации городского округа Первоуральск:</p> <p>- Главного муниципального инспектора по контролю за использованием и охраной земель на территории городского округа Первоуральск Крючкова Дмитрия Михайловича – Заместителя Главы Администрации городского округа Первоуральск по муниципальному управлению;</p> <p>- Заместителя Главного муниципального инспектора по контролю за использованием и охраной земель на территории городского округа Первоуральск Миронову Викторю Александровну – И.о. Начальника отдела по управлению земельными ресурсами;</p>	

 АДМИНИСТРАЦИЯ ГОРОДСКОГО ОКРУГА ПЕРВОУРАЛЬСК ПОСТАНОВЛЕНИЕ	
19.12.2016	№ 2759
г. Первоуральск	
<p>О проведении новогодних праздников в городском округе Первоуральск в 2016 - 2017 году</p>	
<p>В целях организации и проведения новогодних праздников в городском округе Первоуральск, рассмотрев результаты согласования с заинтересованными структурами, Администрация городского округа Первоуральск</p>	
<p>ПОСТАНОВЛЯЕТ:</p> <p>1. Разместить Центральный новогодний городок на территории Парка новой культуры.</p> <p>2. Утвердить:</p> <p>1) план проведения новогодних праздничных мероприятий (приложение 1);</p> <p>2) график работы Центрального новогоднего городка (приложение 2);</p> <p>3) программу новогодних мероприятий в зоне Центрального новогоднего городка (приложение 3);</p> <p>4) графики работы новогодних городков и новогодних елок на территории городского округа Первоуральск (приложение 4);</p> <p>5) состав комиссии по установлению готовности мест проведения массовых мероприятий и новогодних городков (приложение 5);</p> <p>6) график приема новогодних городков (приложение 6).</p> <p>3. В период проведения новогодних мероприятий:</p> <p>1) муниципальным учреждениям образования, культуры, физической культуры и спорта организовать праздничные мероприятия в соответствии с утвержденным планом;</p> <p>2) муниципальному казенному учреждению «Первоуральская городская служба спасения» (Фролов М.В.) обеспечить необходимый и достаточный состав сил и средств постоянной готовности для оперативного</p>	

2

реагирования в случае чрезвычайной ситуации во время проведения праздничных мероприятий;

3) отделу развития потребительского рынка Администрации городского округа Первоуральск (Агеева Е.В.):

- совместно с руководителями предприятий общественного питания и торговли организовать работу торговых точек на Площади Победы и на территории Парка культуры и отдыха;

- рекомендовать руководителям предприятий общественного питания и торговли, расположенных на территории городского округа Первоуральск, а также субъектам предпринимательской деятельности, осуществляющим торговое обслуживание праздничных мероприятий на территории городского округа Первоуральск, не производить продажу алкогольной продукции, в том числе пива, в радиусе 150 м от мест расположения новогодних городков и новогодних елок, организованных на территории городского округа Первоуральск, согласно приложения 4 настоящего постановления;

4) рекомендовать Отделу Министерства внутренних дел России по городу Первоуральску (Грехов О.В.):

- в соответствии с утвержденным планом проведения новогодних праздничных мероприятий, оказать содействие организаторам в обеспечении общественного порядка и безопасности граждан при проведении мероприятий в учреждениях образования, культуры и спорта, а так же в период открытия и функционирования Центрального новогоднего городка и новогоднего городка в поселке Динас;

- оказать содействие организаторам новогодних городков в обеспечении общественного порядка и безопасности граждан в поселках Новоуткинск, Кузино и Билимбай в период открытия и функционирования, приблизив наряды комплексных сил полиции к местам их расположения;

- обеспечить безопасность передвижения людей и автомобильного транспорта на территориях, прилегающих к местам проведения мероприятий в рамках празднования Нового года;

- принять меры по содействию в обеспечении охраны общественного порядка на религиозных объектах и безопасности движения на подходах к религиозным объектам, расположенным на территории городского округа Первоуральск, 6-7 января 2017 года в период празднования Рождества Христова;

5) Управляющему делами Администрации городского округа Первоуральск (Анифиров А.В.) оказать содействие предприятиям и организациям всех форм собственности, организаторам мероприятий, проводящим новогодние и рождественские мероприятия в обеспечении охраны общественного порядка с привлечением состава добровольных дружинников в местах расположения новогодних построек: улица Ватутина от пересечения с улицей Малышева до пересечения с улицей Герцена, улица Герцена от пересечения с улицей Ватутина до Центрального входа в Парк

3

новой культуры, в том числе на территории новогодних городков и новогодних елок (согласно приложения 4);

6) рекомендовать Территориальному отделу здравоохранения по Западному управленческому округу Министерства здравоохранения Свердловской области (Жолобова Е.С.), федеральному государственному казенному учреждению «10 отряд Федеральной противопожарной службы по Свердловской области» (Чернышев А.Ф.) обеспечить необходимый и достаточный состав сил и средств постоянной готовности для оперативного реагирования в случае чрезвычайной ситуации во время проведения праздничных мероприятий;

7) рекомендовать предприятиям и организациям всех форм собственности, организаторам мероприятий, проводящим новогодние и рождественские мероприятия (согласно приложений):

- уведомить Администрацию городского округа Первоуральск, Отдел Министерства внутренних дел России по городу Первоуральску, Территориальный отдел здравоохранения по Западному управленческому округу Министерства здравоохранения Свердловской области, федеральное государственное казенное учреждение «10 отряд Федеральной противопожарной службы по Свердловской области» о месте размещения новогодних елок и городков, времени работы и назначить ответственных лиц за организацию;

- обеспечить присутствие ответственных лиц на закрепленных объектах с начала и до полного окончания мероприятий, предоставить списки ответственных лиц на каждый день в ОМВД России по г. Первоуральску с указанием контактных данных;

- привлечь к обеспечению общественного порядка и безопасности граждан в период проведения мероприятий и функционировании новогодних городков и елок необходимое количество сотрудников частных охранных организаций;

- обеспечить техническую укрепленность мест проведения мероприятий с обязательным наличием ограждения; наличие, надлежащее содержание и оборудование мест для службы охраны общественного порядка (пункт обогрева) и мест общего пользования (биотуалеты);

- обеспечить подготовку и проведение праздничных мероприятий, посвященных Новому году и Рождеству, в соответствии с правилами и требованиями, установленными действующим законодательством, регламентирующим порядок проведения мероприятий с массовым пребыванием людей;

- обеспечить санитарно-гигиенический режим территорий, используемых для размещения новогодних елок и городков, проведения праздничных мероприятий;

- принять меры по приведению в соответствие мест с массовым пребыванием людей, согласно Постановления Правительства Российской Федерации от 25 марта 2015 года № 272 «Об утверждении требований к

4

антитеррористической защищенности мест массового пребывания людей и объектов (территорий), подлежащих обязательной охране полицией, и форм паспортов безопасности таких мест и объектов (территорий);

- принять меры, направленные на проверку действенности схем эвакуации, а также средств экстренной связи с правоохранительными органами перед проведением массовых мероприятий;

8) Управлению жилищно-коммунального хозяйства и строительства (Шолохова М.Р.) организовать уборку мусора, очистку снега в местах расположения новогодних построек: улица Ватутина от пересечения с улицей Советская до пересечения с улицей Володарского, улица Герцена от пересечения с улицей Ватутина до Центрального входа в Парк новой культуры, проспект Ильича от пересечения с улицей Трубиных до Площади Победы.

4. Опубликовать настоящее постановление в городской газете «Вечерний Первоуральск» и разместить на официальном сайте городского округа Первоуральск.

5. Контроль за выполнением настоящего постановления оставляю за собой.

И.о. Главы Администрации
городского округа Первоуральск

В.А. Хорев

Приложение 1
УТВЕРЖДЕН
Постановлением Администрации
городского округа Первоуральск
от 19.12.2016 № 2759

План проведения новогодних праздничных мероприятий

№	Мероприятие	Дата и время проведения	Место проведения	Ответственный исполнитель
1.	Беседа-презентация о Дедах Морозах разных стран «Тайна Деда Мороза»	с 01 по 30 декабря (по согласованию)	Библиотека № 2 ул. Емлина, 2	Тетенькина Н.Ю., директор ПМБУК «ЦБС»
2.	Обзор веселых новогодних историй «Улетные елки»	с 01 по 30 декабря (по согласованию)	Библиотека № 4 ул. Ватутина, 25	Тетенькина Н.Ю., директор ПМБУК «ЦБС»
3.	Игровая программа для детей – инвалидов «Самая добрая ёлка»	с 01 по 30 декабря (по согласованию)	Библиотека № 4 ул. Ватутина, 25	Тетенькина Н.Ю., директор ПМБУК «ЦБС», Управление социальной политики
4.	Новогодняя чайная читальня: Беседа-презентация о дедах морозах разных стран «Тайна Деда Мороза» для детских садов	с 01 по 30 декабря (по согласованию)	Библиотека № 4 ул. Ватутина, 25	Тетенькина Н.Ю., директор ПМБУК «ЦБС»
5.	Цикл мероприятий в рамках, празднования Нового года: - классные часы, презентации; - праздничные программы и др.; - новогодние спектакли; - выставки детского творчества	с 01 декабря по 03 января	Образовательные организации	Исупова Е.В., начальник Управления образования ГО Первоуральск
6.	Книжная выставка – поздравление «Сон в новогоднюю ночь»	с 10 по 30 декабря 11:00-18:00	Библиотека № 4 ул. Ватутина, 25	Тетенькина Н.Ю., директор ПМБУК «ЦБС»
7.	Книжная выставка – викторина «Новогодняя угадайка»	с 10 по 30 декабря 11:00-18:00	Библиотека № 4 ул. Ватутина, 25	Тетенькина Н.Ю., директор ПМБУК «ЦБС»

2

8.	Познавательное мероприятие «Здравствуй, новый Новый год!»	с 11 по 30 декабря (по согласованию)	ЦСПСиД «Росинка» ул. Трубиных, 54В МАДОУ № 22 ул. Строителей, 42Б	Тетенькина Н.Ю., директор ПМБУК «ЦБС»
9.	Выставка «Новогодний калейдоскоп»	с 11 по 30 декабря 12:00-19:00	Центральная библиотека ул. Ватутина, д. 47	Тетенькина Н.Ю., директор ПМБУК «ЦБС»
10.	Новогоднее литературное обозрение «Рассмешите обезьянку»	с 12 по 31 декабря (по согласованию)	Библиотека № 2 ул. Емлина, 2	Тетенькина Н.Ю., директор ПМБУК «ЦБС»
11.	Новогоднее видео путешествие «Зимушка-зима»	13 декабря 11:00	Библиотека № 6 ул. Трубиных, 46а	Тетенькина Н.Ю., директор ПМБУК «ЦБС»
12.	Праздничная книжная выставка «Новогодний переполох в книжном царстве»	с 14 по 30 декабря (по согласованию)	Библиотека № 2 ул. Емлина, д. 2	Тетенькина Н.Ю., директор ПМБУК «ЦБС»
13.	Информационно-тематический ряд «Новый год у ворот»	с 14 по 30 декабря 12:00-19:00	Центральная библиотека ул. Ватутина, д. 47	Тетенькина Н.Ю., директор ПМБУК «ЦБС»
14.	Выставка «Войдем в Новый год с новой книгой!»	с 14 по 30 декабря 12:00-19:00	Центральная библиотека ул. Ватутина, д. 47	Тетенькина Н.Ю., директор ПМБУК «ЦБС»
15.	Новогоднее видео путешествие «Зимушка-зима»	14 декабря 10:30	Библиотека № 6 ул. Трубиных, 46а	Тетенькина Н.Ю., директор ПМБУК «ЦБС»
16.	Новогоднее видео путешествие «Зимушка-зима»	15 декабря 10:00	Библиотека № 6 ул. Трубиных, 46а	Тетенькина Н.Ю., директор ПМБУК «ЦБС»
17.	Новогоднее видео путешествие «Зимушка-зима»	16 декабря 10:30	Библиотека № 6 ул. Трубиных, 46а	Тетенькина Н.Ю., директор ПМБУК «ЦБС»
18.	Новогодний мастер-класс «Символ года своими руками» по изготовлению символа 2017 года – Петуха	16 декабря 10:30	Библиотека № 6 ул. Трубиных, 46а	Тетенькина Н.Ю., директор ПМБУК «ЦБС»
19.	«Что снежок пошел – очень хорошо!» Афишный концерт хора мальчиков и юношей из цикла «Декабрьские вечера»	16 декабря 18:00	МБОУ ДО «ПДШИ», ул. Чкалова, 23, актовый зал	Директор МБОУ ДО «ПДШИ» Максимова М.В.
20.	Новогодний мастер-класс «Дед Мороз»	16 декабря 10:40	МАОУ СОШ № 2 ул. Чкалова, 26	Тетенькина Н.Ю., директор ПМБУК «ЦБС»
21.	Литературно-познавательное путешествие в мир мультфильмов «Герои мультфильмов Уолта Диснея»	с 19 по 30 декабря (по согласованию)	Библиотека № 2 ул. Емлина, д. 2	Тетенькина Н.Ю., директор ПМБУК «ЦБС»

3

22.	Праздничное мероприятие «А у нас Дед Мороз, а у вас?»	с 19 по 30 декабря (по согласованию)	Библиотека № 2 ул. Емлина, 2	Тетенькина Н.Ю., директор ПМБУК «ЦБС»
23.	Праздничная выставка-воспоминание «Приключение елочной игрушки»	с 19 по 30 декабря (по согласованию)	Библиотека № 2 ул. Емлина, 2	Тетенькина Н.Ю., директор ПМБУК «ЦБС»
24.	Новогодний мастер-класс «Елочка своими руками»	19 декабря 10:40	МАОУ СОШ № 2 ул. Чкалова, 26	Тетенькина Н.Ю., директор ПМБУК «ЦБС»
25.	«Музыка кино». Концерт учащихся отделения народных инструментов из цикла «Декабрьские вечера»	19 декабря 18:00	МБОУ ДО «ПДШИ», ул. Чкалова, 23, актовый зал	Директор МБОУ ДО «ПДШИ» Максимова М.В.
26.	Новогодний мастер-класс «Сосулька своими руками»	20 декабря 12:30	МАОУ СОШ № 10 ул. Трубиных, 64а	Тетенькина Н.Ю., директор ПМБУК «ЦБС»
27.	«Хоровод у елки» Концерт учащихся 1-2 классов из цикла «Декабрьские вечера»	20 декабря 10:00, 18:00	МБОУ ДО «ПДШИ», ул. Чкалова, 23, актовый зал	Директор МБОУ ДО «ПДШИ» Максимова М.В.
28.	«Рождественская сказка» Концерт учащихся 3-4 классов из цикла «Декабрьские вечера»	21 декабря 15:00	МБОУ ДО «ПДШИ», ул. Чкалова, 23, актовый зал	Директор МБОУ ДО «ПДШИ» Максимова М.В.
29.	Фестиваль снеговиков	21 декабря 12:30	Школьный двор МАОУ СОШ №10, ул. Трубиных 64а	Исупова Е.В., начальник Управления образования ГО Первоуральск
30.	Выставка работ учащихся ИЗО «Рождественская сказка»	с 21 декабря	Музей ПНТЗ, ул. Торговая, 1	Директор МБОУ ДО «ПДШИ» Максимова М.В.
31.	Новогодняя дискотека для старшеклассников 8-11 класс	22 декабря 19:00	ДК «Огнеупорщик», ул. Ильича 13	Исупова Е.В., начальник Управления образования ГО Первоуральск
32.	«Рождественская открытка» Концерт учащихся старших классов из цикла «Декабрьские вечера»	22 декабря 18:00	МБОУ ДО «ПДШИ», ул. Чкалова, 23, актовый зал	Директор МБОУ ДО «ПДШИ» Максимова М.В.

4

33.	Акция «Дети - детям»	23 декабря	МАОУ СОШ №10, ул. Трубников 64а	Исупова Е.В., начальник Управления образования ГО Первоуральск
34.	Спектакли для дошкольников	24 декабря 11:00 13:00	ДК с. Новоалексеевское ул. Будённого 38а	Обухова Е.В. директор ПМБУК «ЦКС»
35.	Соревнования по легкой атлетике среди учащихся. Легкоатлетическое троеборье, посвященное «Новому году»	24 декабря 15:00	пр. Ильича, 6 спортзал школы №32	Пунин В.М., директор ПМБУ ФКиС «Старт»
36.	Соревнования по зимнему футболу среди поселковых команд, посвященные Новому году	25 декабря 11:00	ул. Паром, 24 с. Битимка школа №40	Пунин В.М., директор ПМБУ ФКиС «Старт»
37.	Новогодний турнир по хоккею среди команд девушек «Новогодняя Снегурочка»	25 декабря 09:00	пр. Ильича, 2 б Ледовый дворец спорта	Пунин В.М., директор ПМБУ ФКиС «Старт»
38.	Открытие снежного городка «Ёлка для детей»	26 декабря 17:00	с. Битимка корт в центре села ул. Совхозная 10 (место может меняться)	Обухова Е.В. директор ПМБУК «ЦКС»
39.	Мюзикл «Новогодние приключения Насти и Миши»	с 26 по 28 декабря 17:00	МАОУ «СОШ № 26», ул. Крупской 47	Исупова Е.В., начальник Управления образования ГО Первоуральск
40.	Новогодний калейдоскоп	с 26 по 28 декабря	Актальный зал МАОУ СОШ №10, ул. Трубников 64а	Исупова Е.В., начальник Управления образования ГО Первоуральск
41.	Новогодняя игровая программа «Дед Мороз и Санта Клаус»	27 декабря 12:00	Детский дом № 1 проспект Ильича, 27	Тетенькина Н.Ю., директор ПМБУК «ЦБС»

5

42.	Школьный новогодний спектакль	27 декабря 12:30 16:30	МАОУ СОШ №6, ул. Космонавтов 12	Исупова Е.В., начальник Управления образования ГО Первоуральск
43.	Встреча с отцом Иоанном «Рождественские беседы»	27 декабря (по согласованию)	Библиотека № 4 ул. Ватутина, 25	Тетенькина Н.Ю., директор ПМБУК «ЦБС»
44.	Новогоднее представление «Кот Воевода»	27 декабря 11:30 с 02-04 декабря 11:00 13:00	ДК «Огнеупорщик», ул. Ильича 13	ОАО «ДИНУР», управление образования ГО Первоуральск
45.	Новогодний мастер-класс «Снежинка своими руками»	27 декабря 12:30	МАОУ СОШ № 10 ул. Трубников, 64а	Тетенькина Н.Ю., директор ПМБУК «ЦБС»
46.	Ледовые забавы	27 декабря 18:30	ул. Строителей д. №1, д. №3	УК «Даниловское»
47.	Открытие ёлки на улице	28 декабря 17:00 (время может меняться)	с. Новоалексеевское площадка у ДК ул. Будённого 38а	Обухова Е.В. директор ПМБУК «ЦКС»
48.	Праздничная программа для детей «Зимние забавы»	28 декабря 17:00	п. Кузино площадь у ДК ул. Демьяна Бедного 16	СТУ Кузино, ПМБУК «ЦКС»
49.	Новогоднее представление	28 декабря 16:30	МАОУ СОШ №6, ул. Космонавтов 12	Исупова Е.В., начальник Управления образования ГО Первоуральск
50.	Новогодняя сказка «Новогодние чудеса»	28 декабря 14:00	МБОУ СОШ № 11, ул. Красноармейская 27	Исупова Е.В., начальник Управления образования ГО Первоуральск
51.	Праздничная программа для обучающихся начальных классов «Здравствуй Новый год!»	28 декабря 12:00	МАОУ НШ-ДС № 14 ул. Совхоз Первоуральский, 1 а	Исупова Е.В., начальник Управления образования

6

				ГО Первоуральск
52.	Игровая программа «В гостях у деда Мороза»	28 декабря 09:00 16:00	МАОУ НШ-ДС № 14 ул. Совхоз Первоуральский, 1 а	Исупова Е.В., начальник Управления образования ГО Первоуральск
53.	Праздничная программа «Зимняя сказка» 1-4 класс	28 декабря 10:30 12:30	МБОУ СОШ № 16, ул. Школьная, 1	Исупова Е.В., начальник Управления образования ГО Первоуральск
54.	Новогодняя программа для младших классов «Серпантин новогодних идей»	28 декабря 12:00	МАОУ «СОШ № 26», ул. Крупской 47	Исупова Е.В., начальник Управления образования ГО Первоуральск
55.	Новогоднее представление у елки для: 1-4 классов 5-7 классов	28 декабря 10:00 14:00	МАОУ СОШ № 28 ул.З.Космодемьянской	Исупова Е.В., начальник Управления образования ГО Первоуральск
56.	Новогодний калейдоскоп у елки для 8-11 классов	28 декабря 17:00	МАОУ СОШ № 28 ул.З.Космодемьянской	Исупова Е.В., начальник Управления образования ГО Первоуральск
57.	Новогоднее музыкальное представление для учеников 8-11 классов «Вечера на хуторе близ Диканьки»	28 декабря 17:00	МБОУ СОШ №36, п.Кузино, ул. Луначарского 13	Исупова Е.В., начальник Управления образования ГО Первоуральск
58.	Соревнования «Веселые старты» среди школьников Новоалексеевского СТУ, посвященные Новому году	28 декабря 15:00	с. Новоалексеевское спортзал школы №16	Пунин В.М., директор ПМБУ ФКиС «Старт»
59.	Лесная гостя	28 декабря 18:00	ул. Ленина д.№6 – ул. Данилова д.№5	УК «Даниловское»

7

60.	Новогодний праздник для ветеранов «Новогодние чудеса»	28 декабря 14:00	ул. Ильича д.15а ДК «Огнеупорщик»	ОАО «ДИНУР»
61.	Спектакль с игровой программой у елки	28 декабря 09:00, 11:00 13:00, 15:00 29 декабря 09:00, 11:00 13:00, 15:00 17:00	МАОУ СОШ № 22 п. Билимбай ул. Красноармейская, 62	Исупова Е.В., начальник Управления образования ГО Первоуральск
62.	Открытие снежного городка	29 декабря 16:00	п. Новоуткинский «Зелёный садик» ул. Партизан 64а	Обухова Е.В. директор ПМБУК «ЦКС»
63.	Спортивное мероприятие среди людей пожилого возраста, посвященное «Новому году»	29 декабря 13:00	пр. Ильича, 2 в с/к Уральский Трубник	Пунин В.М., директор ПМБУ ФКиС «Старт»
64.	«Веселые старты на льду» среди детей Билимбаевского СТУ, посвященные Новому году	29 декабря 15:00	п. Билимбай хоккейный корт	Пунин В.М., директор ПМБУ ФКиС «Старт»
65.	Открытие ледового городка	29 декабря 18:00	Парк Новой Культуры	Администрация ГО Первоуральск, ПМБУК «ЦКС», ПКУК «Парк новой культуры», ПМБУК «ЦБС»
66.	Праздник для учащихся «Новогодние приключения»: 1 класс 2 класс 3-4 класс	29 декабря 10:00 11:00 12:00	МБОУ СОШ №36, п.Кузино, ул. Луначарского 13	Исупова Е.В., начальник Управления образования ГО Первоуральск
67.	«Старая сказка на новый лад»	29 декабря 15:00	МБОУ СОШ № 16, ул. Школьная, 1	Исупова Е.В., начальник Управления образования ГО Первоуральск
68.	«Новогодняя дискотека»	29 декабря 16:30	МБОУ СОШ № 16, ул. Школьная, 1	Исупова Е.В., начальник Управления

8

				образования ГО Первоуральск
69.	Новогоднее представление	29 декабря 16:30	МАОУ СОШ №6, ул. Космонавтов 12	Исупова Е.В., начальник Управления образования ГО Первоуральск
70.	Театрализованное представление возле елки	29 декабря 16:00	МБОУ НШ-ДС № 17 д. Крылосово, КИЗ, 13	Исупова Е.В., начальник Управления образования ГО Первоуральск
71.	Новогодняя программа «Серпантин новогодних затей»	29 декабря 09:15	МБОУ СОШ № 11, ул. Красноармейская 27	Исупова Е.В., начальник Управления образования ГО Первоуральск
72.	Концертно-развлекательная программа для учеников 5-7 классов «Зимняя сказка»	29 декабря 15:00	МБОУ СОШ №36, п.Кузино, ул. Луначарского 13	Исупова Е.В., начальник Управления образования ГО Первоуральск
73.	Новогоднее представление у ёлки	30 декабря 15:00	п. Прогресс Площадь у клуба ул. Культуры 10	Обухова Е.В. директор ПМБУК «ЦКС»
74.	Соревнования по лыжным гонкам «Новогодняя гонка»	30 декабря 11:00	п. Самстрой (ул. Пархоменко, 25)	Пунин В.М., директор ПМБУ ФКиС «Старт»
75.	Программа открытия Ледового городка	29 декабря 17:30	ул. Ильича д.15а Парковая зона ДК «Огнеупорщик»	ОАО «ДИНУР»
76.	Поздравление жителей посёлка	31 декабря 14:00	Клуб п. Перескачка ул. Новая 5	Обухова Е.В. директор ПМБУК «ЦКС»
77.	Вечер отдыха	31 декабря 21:00	с. Нижнее Село площадка у клуба ул. Ленина 47	Обухова Е.В. директор ПМБУК «ЦКС»
78.	Новогодние спектакли для детей	04 января 11:00	ДК с. Новоалексеевское ул. Будённого 38а	Обухова Е.В. директор ПМБУК «ЦКС»

9

		13:00 15:00		
79.	Рождественский концерт	07 января 12:00	ДК с. Новоалексеевское ул. Будённого 38а	Обухова Е.В. директор ПМБУК «ЦКС»
80.	Фольклорный праздник	07 января 13:00	п. Прогресс площадка возле клуба ул. Культуры 10	Обухова Е.В. директор ПМБУК «ЦКС»
81.	Рождественские гуляния	07 января 18:00	Парк Новой Культуры	Обухова Е.В. директор ПМБУК «ЦКС»
82.	Спектакль для школьников	13 января 11:00	ДК с. Новоалексеевское ул. Будённого 38а	Обухова Е.В. директор ПМБУК «ЦКС»
83.	Закрытие ледового городка	13 (14 или 15) января 18:00	Парк Новой Культуры	Администрация ГО Первоуральск, ПМБУК «ЦКС», ПКУК «Парк новой культуры»

Перечень используемых сокращений:

ГО	- городской округ
ДК	- дворец (Дом) культуры;
МБОУ ДО «ПДШИ»	- муниципальное бюджетное образовательное учреждение дополнительного образования «Первоуральская детская школа искусств»
МАОУ СОШ	- муниципальное автономное образовательное учреждение средняя образовательная школа
МБОУ СОШ	- муниципальное бюджетное образовательное учреждение средняя образовательная школа
ОАО «ПНТЗ»	- открытое акционерное общество «Первоуральский новотрубный завод»;

10

ОАО «ДИНУР» - открытое акционерное общество «Первоуральский динасовый завод»;

ПМБУ ФКиС «Старт» - первоуральское муниципальное бюджетное учреждение физической культуры и спорта «Старт»

ПМБУК «ЦБС» - первоуральское муниципальное бюджетное учреждение культуры «Централизованная библиотечная система»

ПМБУК «ЦКС» - первоуральское муниципальное бюджетное учреждение культуры «Централизованная клубная система»

СТУ - сельское территориальное управление;

УК - управляющая компания

Верно

Приложение 2
УТВЕРЖДЕН
Постановлением Администрации
городского округа Первоуральск
от 19.12.2016 № 2759

ГРАФИК
работы Центрального новогоднего городка
на территории ПМКУК «Парк новой культуры»

Дата	Время работы
29.12.2016 - 30.12.2016	с 10:00 до 01:00 часов следующего числа
31.12.2016	с 10:00 до 04:00 часов следующего числа
01.01.2017 - 05.01.2017	с 10:00 до 01:00 часов следующего числа
06.01.2017	с 10:00 до 04:00 часов следующего числа
07.01.2017 - 11.01.2017	с 10:00 до 01:00 часов следующего числа
12.01.2017 - 31.01.2017	с 10:00 до 21:00 часов

Верно

Приложение 3
УТВЕРЖДЕН
Постановлением Администрации
городского округа Первоуральск
от 19.12.2016 №2759

ПРОГРАММА НОВОГОДНИХ МЕРОПРИЯТИЙ
в зоне Центрального Новогоднего городка
(ПМКУК «Парк новой культуры»)

Дата проведения	Наименование	Место проведения	Время проведения	Ответственный
29 декабря	Торжественное открытие ледового городка «Первоуральску - 285»	Центральный новогодний городок	18:00 – 18:30	Администрация ГО Первоуральск, ПМБУК «Централизованная клубная система», ПМБУК «Театр драмы «Вариант»
03 января	Спортивное мероприятие «Веселые старты» для жителей города, посвященное «Новому году»	Центральный новогодний городок	12:00	ПМБУ ФКиС «Старт»
04 января	Изготовление снежных фигур (при наличии снежных кубов)	Центральный новогодний городок	12:00	МБОУ ДО «Первоуральская детская художественная школа»
05 января	Праздничная программа «Зимние забавы»	Центральный новогодний городок	13:00 – 14:00	ПМБУК «Централизованная библиотечная система»
06 января	Игровая программа «Здравствуй, здравствуй Новый Год!»	Центральный новогодний городок	12:00 – 13:00	ПМБУК «Театр драмы «Вариант»
07 января	Рождественские гулянья	Центральный новогодний городок	18:00	ПМБУК «Централизованная клубная система»

2

08 января	Игровая программа «Зимняя сказка»	Центральный новогодний городок	18:00 – 19:00	ПМБУК «Театр драмы «Вариант»
09 января	Игровая программа «Новый год на Северном полюсе»	Центральный новогодний городок	17:00 – 18:00	ПМБУК «Театр драмы «Вариант»
10 января	Развлекательное мероприятие: «Елочки–иглолки»	Центральный новогодний городок	13:00 – 14:00	ПМБУК «Централизованная библиотечная система»
11 января	Квест «Спорт&Сказка», посвященный Новому году	Центральный новогодний городок	10:00- 12:00	ПМБУ ФКиС «Старт»
12 января	Познавательно-игровая программа «Новогодний Игроград»	Центральный новогодний городок	16:00 – 17:00	ПМБУК «Централизованная библиотечная система»
13 января	Торжественное закрытие снежного городка «Здравствуй Старый Новый Год»	Центральный новогодний городок	18:00 -19:00	Администрация ГО Первоуральск, ПМБУК «Централизованная клубная система», ПМБУК «Театр драмы «Вариант»

В случае ухудшения погодных условий в праздничных тематических программах возможны изменения.

ГО - городской округ

ПМБУ ФКиС «Старт» - первоуральское муниципальное бюджетное учреждение физической культуры и спорта «Старт»

ПМБУК «ЦБС» - первоуральское муниципальное бюджетное учреждение культуры «Централизованная библиотечная система»

3

ПМБУК «ЦКС»

- первоуральское муниципальное бюджетное учреждение культуры «Централизованная клубная система»

СТУ

- сельское территориальное управление;

Верно

Приложение 4
УТВЕРЖДЕН
Постановлением Администрации
городского округа Первоуральск
от 19.12.2016 № 2759

ГРАФИКИ
работы новогодних городков на территории
городского округа Первоуральск

1. Новогодние городки

№	Наименование и адрес новогоднего городка	Дата и время открытия новогоднего городка	Предполагаемое количество присутствующих на открытии городка, человек	Период работы новогоднего городка	Ответственный за работу городка
1.	Центральный новогодний городок (Парк Новой культуры)	29 декабря 18:00 - 18:30	1000	с 29 декабря по 31 января (по особому графику)	Чайников С.В. директор ПККУ «Парк новой культуры»
2.	Новогодний городок п. Билимбай, ул.Октябрьская (Правленский сад)	28 декабря 16:00	80	28.12.16-15.01.2017 17:00-21:00, 31.12.2016, 06.01.2017 17:00-09:00	Билимбаевское СТУ Гильденмайстер А.Ю.
3.	Новогодний городок в п. Новоуткинск (ул. Партизан, 64а)	28 декабря 16:00	150	с 28 декабря по 15 января 17:00 – 24:00 07:00 – 9:00	Щербакова Т.Г. Новоуткинское СТУ
4.	Новогодний городок «Зимние забавы» п.Кузино (ул.Д.Белого, 16)	28 декабря в 17:00	50	с 28 декабря по 16 января с 17:00 до 22:00	Овсянников А.В. СТУ Кузино
5.	Новогодний городок «Сказка» (парковая зона за ДК «Огнеупоршико» ул. Ильича, 15а)	29 декабря 17:30-18:30	300	с 29 декабря по 15 января (10:00 – 22:00)	Кобелев Д.Б. ОАО «ДИНУР»

3

9.	Елка в с. Новоалексеевское (площадь у ДК ул. Будённого, 38)	28 декабря 17:00-18:00	100	с 25 декабря по 19 января 10:00 – 22:00	Пехова Т.В., Директор ДК
10.	Елка в п. Прогресс	30 декабря 15:00	70	с 28 декабря по 15 января 17:00 – 24:00 07:00 – 9:00	Щербакова Т.Г. Новоуткинское СТУ
11.	Елка в п. Вересовка (ул. Заводская, 17)	30 декабря 16:00	50	с 30 декабря по 15 января (17:00 – 21:00); 31 декабря, 06 января (17:00 - 09:00)	Гильденмайстер А.Ю., начальник СТУ Билимбай
12.	Елка на ул. Савко и Вандетти (дома 2-6)	19 декабря	100	19 декабря 2016 – 31 января 2017	ОАО «ПНТЗ»
13.	Площадь Победы, аллея по улице Вагуткина от перекрестка с улицей Советская до улицы Володарского, улица Герцена от пересечения с улицей Вагуткина до входа в парк, улица Физкультурников			29 декабря по 31 января	Гартман К.В., начальник Управления архитектуры и градостроительства

Перечень используемых сокращений:
ДК - Дворец (Дом) культуры;
ОАО «ПНТЗ» - открытое акционерное общество «Первоуральский новотрубный завод»;
ОАО «ДИНУР» - открытое акционерное общество «Первоуральский динасовый завод»;
ПМБУК «ЦКС» - Первоуральское муниципальное бюджетное учреждение культуры «Централизованная библиотечная система»
ПМБУК «ЦКС» - Первоуральское муниципальное бюджетное учреждение культуры «Централизованная клубная система»
ПМККУ «Парк новой культуры» - Первоуральское муниципальное казенное учреждение культуры «Парк новой культуры»
СТУ - сельское территориальное управление;
УК - управляющая компания

Верно

Приложение 6
УТВЕРЖДЕН
Постановлением Администрации
городского округа Первоуральск
от 19.12.2016 №2759

ГРАФИК
приемки новогодних городков,
организованных на территории городского округа Первоуральск

№	Наименование и адрес новогоднего городка	Дата приемки
1.	Центральный новогодний городок (ПМККУ «Парк новой культуры»)	26 декабря
2.	Новогодний городок п. Билимбай (пл. Свободы)	26 декабря
3.	Новогодний городок в п. Новоуткинск (ул. Партизан, 64а)	26 декабря
4.	Новогодний городок «Зимние забавы» (п. Кузино, ул. Д.Белого, 16)	26 декабря
5.	Новогодний городок ОАО «ДИНУР» (парковая зона за ДК «Огнеупоршико» ул. Ильича, 15а)	26 декабря

Перечень используемых сокращений:

ОАО «ДИНУР» - открытое акционерное общество «Первоуральский динасовый завод»;
ПМККУ «Парк новой культуры» - Первоуральское муниципальное казенное учреждение культуры «Парк новой культуры»

Верно

2

№	Наименование и адрес	Дата и время открытия новогодней елки	Предполагаемое количество присутствующих на открытии елки, человек	Период работы	Ответственный
1.	Елка на ул. Стронтей (дома 1, 3)	27 декабря 18:30	50	27 декабря – 09 января	УК Даниловское Игнатушкин В.И.
2.	Елка на ул. Ленина д. 6 – ул.Данилова д.5	28 декабря 18:00	50	28 декабря – 09 января	УК Даниловское Игнатушкин В.И.
3.	Елка в с. Битимка (ул. Совхозная)	26 декабря 17:00	70	с 26 декабря по 15 января (17:00 – 21:00); 31 декабря, 06 января (17:00 – 09:00)	Гильденмайстер А.Ю., начальник СТУ Билимбай
4.	Елка в д. Крылосово (ул. КИЗ, 16)	28 декабря 13:00	40	с 28 декабря по 15 января (17:00 – 21:00); 31 декабря, 06 января (17:00 - 09:00)	Гильденмайстер А.Ю., начальник СТУ Билимбай
5.	Елка в п. Билимбай (ул. Калинин)	26 декабря 18:00	80	с 27 декабря по 15 января (17:00 – 21:00); 31 декабря, 06 января (17:00 - 09:00)	Гильденмайстер А.Ю., начальник СТУ Билимбай
6.	Елка (п. Магнитка, ул.Энгельса, 13а)	26 декабря	80	с 26 декабря по 15 января (6:30-09:00; 17:00 – 22:00); 31декабря, 01, 02, 06,07 января (17:00 – 09:00)	ОАО «Первоуральское рулоуправление» Меньшиков И.Д.
7.	Елка в п. Хромки (парковая зона у ДК им. В.И. Ленина)	30 декабря 18:00	40	31 января с 18:00 по 04:00, 01 – 06 января 18:00 по 22:00, 07 января с 18:00 по 02:00, 08 – 13 января 18:00-22:00	Дюбенко И.А. Ковшаров Л.А., ЗАО «Русский Хром 1915»
8.	Елка в п. Билимбай мкр. Долгомитовый (ул. Лермонтова)	27 декабря 16:00	50	с 30 декабря по 15 января (17:00 – 21:00); 31 декабря, 06 января (17:00 - 09:00)	Гильденмайстер А.Ю., начальник СТУ Билимбай

Приложение 5
УТВЕРЖДЕН
Постановлением Администрации
городского округа Первоуральск
от 19.12.2016 № 2759

СОСТАВ
комиссии по приемке новогодних городков,
организованных на территории городского округа Первоуральск

1.	Гузаиров Артур Салаватович	Председатель комиссии, Заместитель Главы Администрации городского округа Первоуральск
Члены комиссии:		
2.	Аншиферов Александр Валерьевич	Управляющий делами Администрации ГО Первоуральск
3.	Гартман Константин Владимирович	Начальник Управления архитектуры и градостроительства Администрации городского округа Первоуральск
4.	Гильденмайстер Александр Юлиусович	Начальник Билимбаевского СТУ
	Гребенщикова Татьяна Юрьевна	Главный специалист ОВО по г.Первоуральску филиала ФГКУ УВО ВНИГ Российской Федерации
5.	Грехов Олег Владимирович	ОМВД России по г.Первоуральску (по согласованию)
6.	Овсянников Александр Владимирович	Начальник Кузнецкого СТУ
7.	Сухоплюева Анна Алексеевна	ОАО «ДИНУР» (по согласованию)
7.	Тумакова Наталья Владимировна	Директор ООО «АйсПроект»
8.	Фролов Максим Викторович	Начальник МБУ «Первоуральская служба спасения» (по согласованию)
9.	Чайников Сергей Валерьевич	Директор ПМККУ «Парк новой культуры»
10.	Чернышев Андрей Федорович	Начальник ФГКУ «10 отряд Федеральной противопожарной службы по Свердловской области» (по согласованию)
11.	Щербакова Тамара Германовна	И.о. начальника Новоуткинского СТУ

Верно

Уважаемые читатели!
Продолжается подписка
на газету

"ВЕЧЕРНИЙ
ПЕРВОУРАЛЬСК"

(на первое полугодие 2017 года)

- подписка с доставкой (почтовая) - 348 рублей,

- подписка коллективная - 240 рублей,

- подписка без доставки (получать в редакции) - 168 рублей

Вечерний
Первоуральск

Общественно-политическая газета
Учредители:
Администрация ГО Первоуральск и ПМУП "Общегородская газета".
Адреса учредителей: г. Первоуральск, ул. Вагутина, 41; ул. Емлина, 20-б.
Издатель и распространитель - ПМУП "Общегородская газета".
Директор - Т.Г.Курганова

Главный редактор - Т.Г.КУРГАНОВА

Газета зарегистрирована в управлении Федеральной службы по надзору за соблюдением законодательства в сфере массовых коммуникаций и охране культурного наследия по Уральскому федеральному округу. Свидетельство ПИ № ФС11-1392 от 21 сентября 2007 г. Газета выходит два раза в неделю. Цена свободная. Подписной индекс 53825.

Телефоны:
редакция.....64-87-66, бухгалтерия, отдел рекламы..... 64-94-04, факс: 64-80-16.
E-mail: vecher15@yandex.ru Адрес редакции и издателя: 623102, г. Первоуральск, ул. Емлина, 20-б.

Газета отпечатана в ПАО "Первоуральская типография", г. Первоуральск, пр. Ильича, 26-а. Сдача номера в печать по графику 13.00. Фактически 19.12.2016 г. в 14.15.

Заказ № Тираж 500
реклама,- публикации на коммерческой основе.
Все рекламируемые товары подлежат обязательной сертификации.
За содержание рекламы и объявлений редакция газеты ответственности не несет, ответственность несет рекламодатель.