



СЫСЕРТСКОГО ГОРОДСКОГО ОКРУГА

ВНИМАНИЕ!

На первой странице "Вестника Сысертского городского округа" №30 допущена ошибка: вместо "Вестник Сысертского городского округа" от 3 июля следует читать "Вестник Сысертского городского округа" от 3 августа.

ПОСТАНОВЛЕНИЕ АДМИНИСТРАЦИИ СЫСЕРТСКОГО ГОРОДСКОГО ОКРУГА от 08.08.2016 г. № 2112

ОБ УТВЕРЖДЕНИИ ПОЛОЖЕНИЯ ОБ ОБЕСПЕЧЕНИИ БЕСПРЕПЯТСТВЕННОГО ПРОЕЗДА ПОЖАРНОЙ ТЕХНИКИ К МЕСТУ ПОЖАРА НА ТЕРРИТОРИИ СЫСЕРТСКОГО ГОРОДСКОГО ОКРУГА

В соответствии с Федеральным законом от 21 декабря 1994 года № 69-ФЗ «О пожарной безопасности», Федеральным законом от 22 июля 2008 года №1123-ФЗ «Технический регламент о требованиях пожарной безопасности»

ПОСТАНОВЛЯЮ:

1. Утвердить Положение об обеспечении беспрепятственного проезда пожарной техники к месту пожара на территории Сысертского городского округа (прилагается).
2. Рекомендовать руководителям предприятий, учреждений и организаций, независимо от их организационно-правовых форм и форм собственности обеспечивать беспрепятственный проезд пожарной техники к месту пожара в пределах закрепленных и обслуживаемых территорий в соответствии с утвержденным положением.
3. Настоящее постановление опубликовать в официальном издании «Вестник Сысертского городского округа» и разместить на официальном сайте Сысертского городского округа.
4. Контроль за исполнением настоящего постановления оставляю за собой.

Глава Сысертского
городского округа

А.Г. Карамышев

УТВЕРЖДЕНО
постановлением Администрации
Сысертского городского округа от 08.08.2016 № 2112
«Об утверждении Положения об обеспечении
беспрепятственного проезда пожарной техники
к месту пожара на территории
Сысертского городского округа»

ПОЛОЖЕНИЕ

об обеспечении беспрепятственного проезда пожарной техники к месту пожара на территории Сысертского городского округа

1. ОБЩИЕ ПОЛОЖЕНИЯ.

1.1. Положение об обеспечении беспрепятственного проезда пожарной техники к месту пожара на территории Сысертского городского округа (далее - Положение) разработано в соответствии с Федеральным законом от 21 декабря 1994 года № 69-ФЗ «О пожарной безопасности», Федеральным законом от 22.07.2008 N 123-ФЗ «Технический регламент о требованиях пожарной безопасности».

1.2. Положение предназначено руководителям предприятий, учреждений и организаций независимо от их организационно-правовых форм и форм собственности, имеющих в своем ведении и (или) обслуживающих территории жилых массивов, общественных зданий и производственных территорий.

2. ОБЕСПЕЧЕНИЕ БЕСПРЕПЯТСТВЕННОГО ПРОЕЗДА К ЗДАНИЯМ, СООРУЖЕНИЯМ И СТРОЕНИЯМ.

2.1. Ширина проездов для пожарной техники должна составлять не менее 6 метров.

2.2. В общую ширину противопожарного проезда, совмещенного с основным подъездом к зданию, сооружению и строению, допускается включать тротуар, примыкающий к проезду.

2.3. Конструкция дорожного полотна должна быть рассчитана на проезд пожарной техники.

2.4. В замкнутых и полузамкнутых дворах необходимо предусматривать проезды для пожарных автомобилей.

2.5. Тупиковые проезды должны заканчиваться площадками для разворота пожарной техники размером не менее чем 15 x 15 метров. Максимальная протяженность тупикового проезда не должна превышать 150 метров.

2.6. К рекам и водоемам должна быть предусмотрена возможность подъезда для забора воды пожарной техникой в соответствии с требованиями нормативных документов по пожарной безопасности.

2.7. Планировочное решение малоэтажной жилой застройки (до 3 этажей включительно) должно обеспечивать подъезд пожарной техники к зданиям, сооружениям и строениям на расстояние не более 50 метров.

2.8. К зданиям, сооружениям и строениям по всей их длине должен быть обеспечен подъезд пожарных автомобилей с одной стороны при ширине здания, сооружения или строения не более 18 метров и с двух сторон при ширине более 18 метров, а также при устройстве замкнутых и полузамкнутых дворов.

2.9. Переезды или переходы через внутриобъектовые железнодорожные пути должны быть всегда свободны для пропуска пожарных автомобилей.

3. ОБЕСПЕЧЕНИЕ БЕСПРЕПЯТСТВЕННОГО ПРОЕЗДА К ЖИЛЫМ МНОГОКВАРТИРНЫМ ДОМАМ.

3.1. Подъезд пожарных автомобилей должен быть обеспечен:
- со всех сторон - к односекционным зданиям многоквартирных домов.



тирных жилых домов, общеобразовательных учреждений, детских дошкольных образовательных учреждений, лечебных учреждений со стационаром, научных и проектных организаций, органов управления учреждений.

4. ОБЕСПЕЧЕНИЕ БЕСПРЕПЯТСТВЕННОГО ПРОЕЗДА К ПРОИЗВОДСТВЕННЫМ ОБЪЕКТАМ.

4.1. К зданиям, сооружениям и строениям производственных объектов по всей их длине должен быть обеспечен подъезд пожарных автомобилей:

- с одной стороны - при ширине здания, сооружения или строения не более 18 метров;
- с двух сторон - при ширине здания, сооружения или строения более 18 метров, а также при устройстве замкнутых и полузамкнутых дворов.

4.2. Допускается увеличивать расстояние от края проезжей части авто мобильной дороги до ближней стены производственных зданий, сооружений и строений до 60 метров при условии устройства тупиковых дорог к этим зданиям, сооружениям и строениям с площадками для разворота пожарной техники и устройством на этих площадках пожарных гидрантов. При этом расстояние от производственных зданий, сооружений и строений до площадок для разворота пожарной техники должно быть не менее 5, но не более 15 метров, а расстояние между тупиковыми дорогами должно быть не более 100 метров.

4.3. Производственные объекты с площадками размером более 5 гектаров должны иметь не менее двух въездов.

4.4. При размере стороны площадки производственного объекта более 1000 метров и расположении ее вдоль улицы или автомобильной дороги на этой стороне следует предусматривать не менее двух въездов на площадку.

4.5. Огражденные участки внутри площадок производственных объектов (открытые трансформаторные подстанции, склады и другие участки) площадью более 5 гектаров должны иметь не менее двух въездов.

4.6. В случае если по производственным условиям не требуется устройства дорог, подъезд пожарных автомобилей допускается предусматривать по спланированной поверхности, укрепленной по ширине 3,5 метра в местах проезда при глинистых и песчаных (пылеватых) грунтах различными местными материалами с созданием уклонов, обеспечивающих естественный отвод поверхностных вод.

4.7. Ширина ворот автомобильных въездов на площадку производственного объекта должна обеспечивать беспрепятственный проезд основных и специальных пожарных автомобилей.

5. ОБЕСПЕЧЕНИЕ БЕСПРЕПЯТСТВЕННОГО ПРОЕЗДА НА ТЕРРИТОРИИ РАЗМЕЩЕНИЯ ДАЧНЫХ УЧАСТКОВ.

5.1. На территории размещения дачных участков должен обеспечиваться подъезд пожарной техники ко всем участкам, объединенным в группы, и объектам общего пользования.

6. ОБЕСПЕЧЕНИЕ БЕСПРЕПЯТСТВЕННОГО ПРОЕЗДА К ИСТОЧНИКАМ ПРОТИВОПОЖАРНОГО ВОДОСНАБЖЕНИЯ.

6.1. К водоемам, являющимся источниками противопожарного водоснабжения, а также другим сооружениям, вода из которых может быть использована для тушения пожара, надлежит предусматривать подъезды с площадками для разворота пожарных автомобилей, их установки и забора воды. Размер таких площадок должен быть не менее 12×12 метров.

6.2. Пожарные гидранты надлежит располагать вдоль автомобильных дорог на расстоянии не более 2,5 метров от края проезжей части, но не менее 5 метров от стен здания.

7. ОБЕСПЕЧЕНИЕ БЕСПРЕПЯТСТВЕННОГО ПРОЕЗДА В УСЛОВИЯХ ВЫПАДЕНИЯ ОСАДКОВ И ВЫПОЛНЕНИЯ ЗЕМЛЯНЫХ РАБОТ

7.1. При выполнении земляных работ организации обязаны предварительно согласовать с Администрацией Сыертского городского

округа выполнение данных работ.

7.2. Выполнение земляных работ должно предусматривать обеспечение беспрепятственного проезда пожарной техники к месту пожара.

ПОСТАНОВЛЕНИЕ АДМИНИСТРАЦИИ СЫЕРТСКОГО ГОРОДСКОГО ОКРУГА от 01.08.2016 года № 2039

О ВНЕСЕНИИ ИЗМЕНЕНИЯ В ПОСТАНОВЛЕНИЕ АДМИНИСТРАЦИИ СЫЕРТСКОГО ГОРОДСКОГО ОКРУГА ОТ 14.04.16 ГОДА № 1034 «ОБ УТВЕРЖДЕНИИ ПЕРЕЧНЯ АВТОМОБИЛЬНЫХ ДОРОГ ОБЩЕГО ПОЛЬЗОВАНИЯ МЕСТНОГО ЗНАЧЕНИЯ, ОБЪЕКТОВ УЛИЧНО- ДОРОЖНОЙ СЕТИ СЫЕРТСКОГО ГОРОДСКОГО ОКРУГА, ПОДЛЕЖАЩИХ РЕМОНТУ В 2016 ГОДУ»

В соответствии Постановлением Правительства Свердловской области от 29.10.2013г. № 1331-ПП «Об утверждении государственной программы Свердловской области «Развитие транспорта, дорожного хозяйства, связи и информационных технологий Свердловской области до 2022 года», Постановлением Правительства Свердловской области от 18.12.2015года № 1148 - ПП «О распределении иных межбюджетных трансфертов из областного бюджета местным бюджетам, предоставление которых предусмотрено государственной программой Свердловской области «Развитие транспорта, дорожного хозяйства, связи и информационных технологий Свердловской области до 2022 года»

ПОСТАНОВЛЯЮ:

1. Внести изменение в постановление Администрации Сыертского городского округа от 14.04.16 года № 1034 «Об утверждении перечня автомобильных дорог общего пользования местного значения, объектов улично-дорожной сети Сыертского городского округа, подлежащих ремонту в 2016 году», изложить перечень автомобильных дорог общего пользования местного значения, объектов улично-дорожной сети Сыертского городского округа, подлежащих ремонту в 2016 году, в новой редакции (прилагается).

2. Опубликовать настоящее постановление в официальном издании Думы и Администрации Сыертского городского округа «Вестник Сыертского городского округа» и разместить на официальном сайте Сыертского городского округа.

3. Контроль за исполнением настоящего постановления оставляю за собой.

Глава Сыертского
городского округа

А.Г. Карамышев

ПРИЛОЖЕНИЕ к постановлению Администрации Сыертского городского округа от 01.08.2016 Г. года № 2039

**Перечень
автомобильных дорог общего пользования местного
значения, объектов улично-дорожной сети Сыертского
городского округа, подлежащих ремонту в 2016 году**

N п/п	Наименование населенного пункта	Наименование объекта	Мощность		Стоимость в ценах соответствующих лет (тыс.руб.)			
			кв. м	п.м.	всего	в том числе		8
						областной бюджет	местный бюджет	
1	2	3	4	5	6	7	8	
1.	г. Сысерть	Ремонт участка автомобильной дороги ул. Мкр. Новый от примыкания к ул. Сосновый Бор до пересечения с ул. Дачная.	3360	-	5 711,325	5 261,325	450,00	
2.	г. Сысерть	Ремонт участка автодороги ул. С. Раина, ул. Энгельса до пересечения с пер. В. – Сысертский.	9112	-	12 023,216	10 373,216	1 650,00	
3.	г. Сысерть	Ремонт участка автодороги ул. Калинина, ул. Тракторная до пересечения с ул. Быкова.	5388	-	4 804,331	4 404,331	400,00	
4.	г. Сысерть	Ремонт участка автомобильной дороги ул. Коммуны от пересечения с ул. Р.Люксембург до пересечения с ул. Самостроя.	4985	-	5 432,715	4 952,715	480,00	
5.	г. Сысерть	Ремонт участка автодороги ул. Орджоникидзе 100 м на восток относительно ориентира ул. Свободы до пересечения с ул. Декабристов	7224	-	6 483,707	5996,207	487,50	

ПОСТАНОВЛЕНИЕ АДМИНИСТРАЦИИ
СЫСЕРТСКОГО ГОРОДСКОГО ОКРУГА
от 04.08.2016 г. № 2075

**ОБ ОРГАНИЗАЦИИ И ПРОВЕДЕНИИ
ОТКРЫТОГО КОНКУРСА ПО ОТБОРУ
УПРАВЛЯЮЩИХ ОРГАНИЗАЦИЙ ДЛЯ
УПРАВЛЕНИЯ МНОГOKВАРТИРНЫМИ
ДОМАМИ, РАСПОЛОЖЕННЫМИ НА
ТЕРРИТОРИИ СЫСЕРТСКОГО ГОРОДСКОГО
ОКРУГА: ГОРОД СЫСЕРТЬ, УЛИЦА
ОРДЖОНИКИДЗЕ, ДОМА № 5, № 7;
ПОСЕЛОК ВЕРХНЯЯ СЫСЕРТЬ,
МИКРОРАЙОН «ДОМ ОТДЫХА» ДОМ № 1;
ПОСЕЛОК БОЛЬШОЙ ИСТОК, УЛИЦА
МОЛОДЕЖНАЯ ДОМ № 1;
ПОСЕЛОК ОКТЯБРЬСКИЙ, УЛИЦА ЧАПАЕВА
ДОМ № 1-А; ПОСЕЛОК ШКОЛЬНЫЙ, УЛИЦА
ПИОНЕРСКАЯ ДОМ № 18**

В соответствии с пунктом 4 статьи 161 Жилищного кодекса Российской Федерации от 29 декабря 2004 года № 188-ФЗ (принят ГД РФ 22.12.2004 г., «Российская газета», 2005 г.; 12 января, № 1), Постановлением Правительства Российской Федерации от 06 февраля 2006 года № 75 «О порядке проведения органом местного самоуправления открытого конкурса по отбору управляющей организации для управления многоквартирным домом» («Российская газета», 2006 г.; 22 февраля, № 37), Постановлением Правительства Российской Федерации от 03.04.2013 г. № 290 «О минимальном перечне услуг и работ, необходимых для обеспечения надлежащего содержания общего имущества в многоквартирном доме, и порядке их оказания и выполнения», Постановлением Правительства Российской Федерации от 13.08.2006 N 491 «Об утверждении Правил содержания общего имущества в многоквартирном доме и правил изменения размера платы за содержание и ремонт жилого помещения в случае оказания услуг и выполнения работ по управлению, содержанию и ремонту общего имущества в многоквартирном доме ненадлежащего качества и (или) с перерывами, превышающими установленную продолжительность», Постановлением Правительства Свердловской области от 16.02.2016 г. № 115-ПП «Об областном стандарте стоимости жилищно-коммунальных услуг на 2016 год», Положением о межведомственной конкурсной комиссии по отбору управляющих организаций для управления многоквартирными домами на территории Сысертского городского округа, утвержденным постановлением Главы Сысертского городского округа от 17.06.2015 г. № 355, постановлением Администрации Сысертского городского округа от 24.02.2016 г. № 498 «Об утверждении размера платы за содержание и ремонт жилого помещения для нанимателей жилых помещений по договорам социального найма и договорам найма жилых помещений муниципального жилищного фонда, для собственников жилых помещений в многоквартирном доме, которые не приняли решение об установлении платы за содержание и ремонт жилого помещения, для собственников жилых помещений, которые не приняли решение о выборе способа управления многоквартирным домом на территории Сысертского городского округа»,

ПОСТАНОВЛЯЮ:

1. Организовать и провести в срок до 10.09.2016 года открытый конкурс по отбору управляющих организаций для управления



многоквартирными домами, расположенными на территории Сыертского городского округа:

- а) город Сыерть, улица Орджоникидзе, дома № 5, № 7;
- б) поселок Верхняя Сыерть, микрорайон «Дом отдыха» дом № 1;
- в) поселок Большой Исток, улица Молодежная дом № 1;
- г) поселок Школьный, улица Пионерская дом № 18.

2. Отделу жилищно-коммунального хозяйства и жилищных отношений Администрации Сыертского городского округа (И.В. Юровских):

1) разместить в срок до 06.08.2016 года извещение о проведении открытого конкурса по отбору управляющих организаций для управления вышеуказанными домами на официальном сайте Российской Федерации для размещения информации о проведении торгов www.torgi.gov.ru;

2) разработать и утвердить конкурсную документацию на открытый конкурс по отбору управляющих организаций для управления вышеуказанными многоквартирными домами;

3) разместить извещения о проведении и о результатах открытого конкурса по отбору управляющих организаций для управления многоквартирными домами на официальном сайте Российской Федерации для размещения информации о проведении торгов www.torgi.gov.ru;

4) обеспечить права граждан-собственников помещений многоквартирных домов, в отношении которых проводится открытый конкурс;

5) обеспечить права претендентов и участников открытого конкурса.

3. Настоящее постановление опубликовать в официальном печатном издании Думы и Администрации Сыертского городского округа «Вестник Сыертского городского округа», разместить на официальном сайте Российской Федерации для размещения информации о проведении торгов www.torgi.gov.ru и на сайте Сыертского городского округа.

4. Контроль за исполнением настоящего постановления оставляю за собой.

Глава Сыертского
городского округа

А.Г. Карамышев

ПОСТАНОВЛЕНИЕ ГЛАВЫ СЫЕРТСКОГО ГОРОДСКОГО ОКРУГА от 05.08.2016 г. №364

О ПОДГОТОВКЕ ДОКУМЕНТАЦИИ ПО ПЛАНИРОВКЕ ПРОМЫШЛЕННОЙ ТЕРРИТОРИИ, РАСПОЛОЖЕННОЙ В 400 М СЕВЕРНЕЕ ОТ ПОСЕЛКА ГАБИЕВСКИЙ, СО СТРОИТЕЛЬСТВОМ ЛИНЕЙНОГО ОБЪЕКТА (СЕТЬ ГАЗОСНАБЖЕНИЯ)

В соответствии с Федеральным законом от 06.10.2003 131-ФЗ «Об общих принципах организации местного самоуправления в Российской Федерации», статьями 8, 41, 42, 43, 45, 46, 57 Градостроительного кодекса Российской Федерации от 29.12.2004 № 190-ФЗ, генеральным планом Сыертского городского округа, утвержденным решением Думы Сыертского городского округа от 08.08.2013 № 221 (с изменениями от 03.12.2014 № 407, 29.04.2015 № 437,

от 27.08.2015 № 468, от 24.12.2015 № 499, от 01.03.2016 № 515, от 31.03.2016 № 523, от 28.04.2016 № 526, от 30.06.2016 № 542) в целях обеспечения устойчивого развития территории Сыертского городского округа, принимая во внимание обращение директора Акционерного общества Управляющая компания «ИНВЕСТСТРОЙ» Д.У. ЗПИФ недвижимости «Уральский край» Любаева Андрея Сергеевича от 21.06.2016 № 02-04835,

ПОСТАНОВЛЯЮ:

1. Любаеву Андрею Сергеевичу (далее - заказчик) в срок до 31.01.2017 осуществить подготовку документации по планировке промышленной территории, расположенной в 400 м севернее от поселка Габиевский, со строительством линейного объекта (сеть газоснабжения) (далее - проект), в соответствии с требованиями, указанными в приложении к настоящему постановлению.

2. Определить внебюджетное финансирование выполнения работ по подготовке документации по планировке территории из средств заказчика.

3. Со дня официального опубликования настоящего постановления в течение 30 дней заказчик, а также иные юридические и физические лица вправе предоставить в Администрацию Сыертского городского округа предложения о содержании документации по проекту.

4. После окончания срока приема предложений согласовать техническое задание на разработку проекта с отделом архитектуры и градостроительства Администрации Сыертского городского округа.

5. Подготовку проекта осуществить в соответствии с техническим заданием, утвержденным отделом архитектуры и градостроительства Администрации Сыертского городского округа, требованиями действующего законодательства.

6. Отделу архитектуры и градостроительства Администрации Сыертского городского округа (М.О. Свеженцева):

1) в течение 30 календарных дней с даты официального опубликования настоящего постановления с учетом поступивших предложений от заказчика, а также иных юридических и физических лиц о порядке, сроках подготовки и содержании проекта, подготовить и утвердить техническое задание на разработку проекта;

2) выдать утвержденное техническое задание на разработку проекта заказчику;

3) обеспечить рассмотрение подготовленного за счет средств заказчика проекта на соответствие требованиям, установленным частью 10 статьи 45 Градостроительного кодекса Российской Федерации, и на соответствие техническому заданию;

4) осуществить подготовку и организацию проведения публичных слушаний в отношении проекта в пределах компетенции с целью утверждения;

5) разместить сведения о проекте в информационной системе обеспечения градостроительной деятельности в срок 30 дней.

1. Опубликовать настоящее постановление в официальном издании «Вестник Сыертского городского округа».

2. Настоящее постановление вступает в силу со дня его официального опубликования.

3. Контроль за исполнением настоящего постановления оставляю за собой.

Глава Сыертского
городского округа

А.Г. Карамышев

Приложение к постановлению
Главы Сысертского городского округа
от 05.08.2016 №364

Требования к разрабатываемой градостроительной документации

ЛО		
№ п/п	Наименование разделов	Содержание разделов
1. Общие сведения		
1.1	Вид градостроительной документации	Документация по планировке промышленной территории, расположенной в 400 м севернее от поселка Габиевский, со строительством линейного объекта (сеть газоснабжения) (далее - проект): - проект планировки территории; - проект межевания территории.
1.2	Описание проектируемой территории с указанием ее наименования и основных характеристик	Территория проектирования расположена в Сысертском районе, 400 м севернее поселка Габиевский. Вид планируемого к размещению линейного объекта – сети газоснабжения. Ориентировочная площадь подготовки проекта планировки – 6,0 га; Протяженность - ориентировочно 1500 м; Охранная зона - 2 м в каждую сторону; Зона санитарного разрыва - 7 метров в каждую сторону; Давление - от 0,6-1,2 МПа. Приложение 1 к техническим требованиям: ситуационный план б/м с границами подготовки документации по планировке территории.
1.3	Основание для разработки проекта	Заявление директора Акционерного общества Управляющая компания «ИНВЕСТСТРОЙ» Д.У. ЗПИФ недвижимости «Уральский край» Любаева Андрея Сергеевича от 21.06.2016 № 02-04835
1.4	Сроки разработки проекта	В соответствии с планом мероприятий по подготовке проекта согласно приложению № 2
1.5	Цель разработки и задачи проекта, подлежащие исполнению	1.5.1. Подготовка документации по планировке территории осуществляется в целях: · выделение элементов планировочной структуры; · установление параметров планируемого размещения и развития элементов планировочной структуры; · установление зон планируемого размещения объектов федерального значения, объектов регионального значения, объектов местного значения; · установление границ земельных участков, на которых расположены объекты капитального строительства; · установление характеристик и параметров объектов капитального строительства; · установление границ земельных участков предназначенных для строительства и размещения линейных объектов; · установление границ земельных участков, зон действия публичных сервитутов, видов обременений и ограничений использования земельных участков; · реализации положений утвержденного документа территориального планирования и определение зон планируемого развития линейных объектов и установление параметров их планируемого развития; 1.5.2. Подготовка проекта межевания территории осуществляется в целях установления: · границ застроенных земельных участков; · границ незастроенных земельных участков; · границ незастроенных земельных участков, планируемых для предоставления физическим и юридическим лицам для строительства; · границ земельных участков, предназначенных для размещения объектов капитального строительства федерального, регионального или местного значения; 1.5.3. Создание информационного ресурса «Информационной системы обеспечения градостроительной деятельности» в виде базы пространственных и иных данных об объектах градостроительной деятельности в целях обеспечения автоматизации процессов при исполнении муниципальных функций и предоставлении услуг в сфере градостроительной деятельности.
1.6	Источник финансирования	Внебюджетное финансирование
1.7	Заказчик проекта	Акционерное общество Управляющая компания «ИНВЕСТСТРОЙ» Д.У. ЗПИФ недвижимости «Уральский край»
1.8	Разработчик проекта	Подрядная организация согласно договора подряда с Заказчиком
1.9	Нормативно-правовая база разработки проекта	Согласно приложения № 6 к техническим требованиям.
1.10	Базовая градостроительная документация	Генеральный план СГО, утвержденный решением Думы СГО от 08.08.2013 № 221 (с изменениями от 03.12.2014 № 407, от 29.04.2015 № 437, от 24.12.2015 № 499, от 01.03.2016 № 515, от 31.03.2016 № 523, от 28.04.2016 № 526, от 30.06.2016 № 542). Правила землепользования и застройки, утвержденные решением Думы Сысертского городского округа от 24.01.2008 № 323 «Об утверждении правил землепользования и застройки на территории Сысертского городского округа» (в редакции от 01.03.2016 № 513).



ЛО		
№ п/п	Наименование разделов	Содержание разделов
1.11	Исходные данные	<p>1.11.1. Сбор исходных данных для разработки документации по планировке территории осуществляется Разработчиком и заказчиком самостоятельно и за их счёт.</p> <p>1.11.2. Выполнить сбор и анализ топографической изученности территории, в том числе по материалам, полученным в отделе архитектуры и градостроительства Администрации Сысергтского городского округа, в соответствии с порядком выдачи сведений из ИСОГД.</p> <p>1.11.3. Сведения из федеральной службы государственной регистрации, кадастра и картографии о субъектах прав, видах прав и границах прав на земельные участки и иные объекты недвижимости, расположенные на подлежащей планировке территории.</p> <p>1.11.4. Сведения о существующем состоянии и использовании планируемой территории, включающие:</p> <ul style="list-style-type: none"> а) сведения об инженерно-геологических условиях территории; б) сведения о функциональном использовании территории; в) сведения о состоянии окружающей среды, ее компонентов, источниках негативного воздействия на окружающую среду, в том числе о сопредельных территориях с объектами, оказывающими воздействие на проектируемую территорию; г) сведения о состоянии и использовании природных и озелененных территорий, в том числе данные натурного обследования природных сообществ, растительного и животного мира, зеленых насаждений, в том числе данные обследований и аналитических материалов с результатами фотосъемок, сведения о состоянии почвенного покрова, естественных и искусственных водоемов, сведения о фактическом рекреационном и ином использовании территории. д) сведения об объектах культурного наследия, исторических территориях, территориях зон охраны объектов культурного наследия; сведения о наличии на территории ценных элементов историко-градостроительной среды, ценных фрагментов природного ландшафта, ценных фрагментов культурного слоя. е) сведения об установленных границах санитарно-защитных зон. <p>1.11.5. Сведения о состоянии, использовании, правовом режиме использования объектов капитального строительства.</p> <p>1.11.6. Сведения о состоянии транспортной инфраструктуры, транспортного обслуживания планируемой территории;</p> <p>1.11.7. Сведения о состоянии инженерной инфраструктуры и инженерного обеспечения планируемой территории, о наличии резервных мощностей объектов инженерной инфраструктуры;</p> <p>1.11.8. Сведения об обеспечении рассматриваемой территории объектами гражданской обороны и мероприятиями по предупреждению чрезвычайных ситуаций;</p> <p>1.11.9. Сведения о перспективах развития планируемой территории, в том числе сведения:</p> <ul style="list-style-type: none"> а) о планируемых размещении и строительстве, реконструкции объектов капитального строительства, развитии территорий природного комплекса, об иных планируемых мероприятиях по развитию, реорганизации территории, в том числе по ликвидации (сносу) существующих объектов капитального строительства; б) о принятых решениях о строительстве, реконструкции объектов капитального строительства, о выданных разрешениях на строительство. <p>1.11.10. Сведения об объектах капитального строительства, подлежащих сносу, реконструкции об объектах и организациях производственной сферы, подлежащих перепрофилированию, перебазированию.</p> <p>1.11.11. Материалы фотофиксации проектируемой территории.</p> <p>1.11.12. Справка о наличии/отсутствии полезных ископаемых (для территории вне границ населенных пунктов).</p> <p>1.11.13. Сведения о особо охраняемых природных территориях.</p>
1.12	Сведения, предоставляемые отделом архитектуры и градостроительства Администрации Сысергтского городского округа	<p>Администрация передает Разработчику имеющуюся исходную информацию, в соответствии с порядком предоставления сведений ИСОГД, преимущественно в электронной форме:</p> <ul style="list-style-type: none"> а) исходные данные из действующей редакции Генерального плана Сысергтского ГО; б) топографический план территории в М 1:25 000; в) схемы градостроительного зонирования Правил землепользования и застройки Сысергтского ГО, <p>а так же:</p> <ul style="list-style-type: none"> а) сведения об утвержденных схемах размещения земельных участков на кадастровом плане территории; б) сведения об утвержденных градостроительных планах земельных участков.

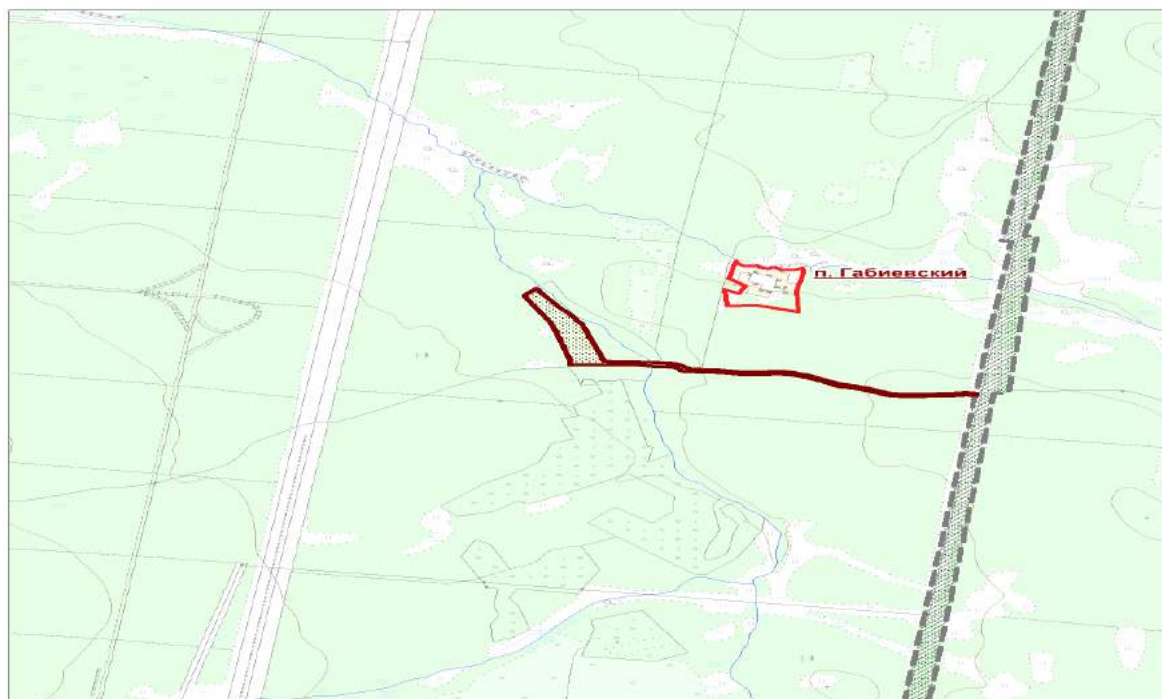
ЛО		
№ п/п	Наименование разделов	Содержание разделов
1.13	Состав и порядок проведения инженерных изысканий	<p>1.13.1. Выполнить инженерно-геодезические изыскания с линиями градостроительного регулирования, подземными инженерными коммуникациями и геодезическими отметками и передать результаты в отдел архитектуры и градостроительства Администрации СГО для размещения в ИСОГД в М 1:2000.</p> <p>1.13.2. Топографические материалы масштаба 1:500 с инженерными коммуникациями (при необходимости на участки улично-дорожной сети и прилегающим к ним территориям для разработки обосновывающих материалов проекта планировки).</p> <p>1.13.3. Материалы инженерных работ, выполняемых в электронном виде должны соответствовать требованиям законодательства и нормативно-технических документов в области геодезии и картографии, а также требованиям, предъявляемым к векторным цифровым планам. Формат передачи Mif/Mid либо другой формат совместимый с программы MapInfo Professional в системе координат, установленной для ведения государственного кадастра объектов недвижимости на территории Сысертского городского округа (МСК-66). Требования к сдаче отчетов инженерно-геодезических изысканий для документации по планировке территории указаны в приложении № 4.</p>
2. Требования к составу и содержанию проекта		
2.1	Требования к составу и содержанию проекта	<p>2.1.1. Состав и содержание проектных материалов выполнить в соответствии со ст. 42-44 Градостроительного кодекса РФ, пунктами 3.2.1 и 3.2.2 СНиП 11-04-2003 «Инструкция о порядке разработки, согласования, экспертизе и утверждении градостроительной документации». Перечень требований для разработки проекта планировки территории указаны в приложение № 3 к техническим требованиям.</p> <p>2.1.2. Состав и содержание проекта межевания территории должен соответствовать статье 43 Градостроительного кодекса Российской Федерации. Перечень требований для разработки проекта межевания территории указаны в приложение № 3 к техническим требованиям.</p> <p>2.1.3. Информационные ресурсы для размещения проекта планировки и межевания территории в электронном виде в ИСОГД, представленные в виде базы пространственных данных и иных данных об объектах градостроительной деятельности, в соответствии с требованиями указанными в приложении № 4.</p>
2.2	Требования к организации транспорта и улично-дорожной сети	<p>2.3.1. За основу транспортной структуры принять:</p> <ul style="list-style-type: none"> - решения действующего Генерального плана Сысертского городского округа. - существующую сетку улиц планировочного элемента. <p>2.3.2. Проектом решить поперечные профили улиц с учетом проектируемых транспортных нагрузок и укладки инженерных коммуникаций, предусмотренных схемой размещения инженерных сетей и сооружений.</p>
2.3	Требования к инженерному обеспечению территории	<p>2.4.1. Систему инженерного обеспечения запроектировать в увязке системой, ранее разработанной и утверждённой градостроительной документацией.</p>
2.4	Требования к форме графической и текстовой части разрабатываемого проекта	<p>Проект готовится и передается в Администрацию в электронном и бумажном виде.</p> <p>а) бумажный вид:</p> <ul style="list-style-type: none"> - графическая часть проекта в формате кратному А-4; <p>б) в электронном виде:</p> <ul style="list-style-type: none"> - растровые файлы: jpeg, pdf; - текстовые файлы: doc (для Word 2003), xls (для Excel 2003); - геоданные: файлы MapInfo Professional *.id, .dat, .map и .tab (в системе координат МСК-66); - презентационные материалы: *.ppt за исключением лиц указанных в ч. 8.1 ст. 45 Градостроительного кодекса РФ).
2.5	Количество экземпляров документации	<p>В бумажном виде:</p> <ul style="list-style-type: none"> 1 экз. - архив разработчика; 1 экз. - заказчику; 1 экз. - в архив отдела архитектуры и градостроительства администрации Сысертского городского округа. <p>На электронном носителе:</p> <ul style="list-style-type: none"> 1 экз. - архив разработчика; 1 экз. - заказчику; 1 экз. - в архив отдела архитектуры и градостроительства администрации Сысертского городского округа. 1 экз. - инженерных изысканий в архив отдела архитектуры и градостроительства.

ЛО		
№ п/п	Наименование разделов	Содержание разделов
2.6	Перечень инстанций, согласовывающих проект	Проект согласовать со следующими организациями: а) организации коммунального комплекса и собственники транспортных (линейных) объектов: - ОАО МРСК Урал; - ЗАО «ГАЗЭКС»; - Департамент лесного хозяйства Свердловской области. б) органы государственной власти и местного самоуправления: - отдел жилищно-коммунального хозяйства и жилищных отношений Администрации Сысер'tского городского округа; - отдел архитектуры и градостроительства Администрации Сысер'tского городского округа; - комитет по управлению муниципальным имуществом и правовой работе Администрации Сысер'tского городского округа.
Приложения: 1. Ситуационный план 2. План мероприятий 3. Требования к сдаче отчетов инженерно-геодезических изысканий для документации по планировке территории. 4. Требования к документации по планировке территории. 5. Рекомендуемый состав слоев электронных картографических материалов для документации по планировке территории. 6. Нормативно-правовая база разработки проекта.		

Примечание. Содержание требований может уточняться в соответствии с требованиями к разработке отдельных видов градостроительной документации и специфики территории - объекта градостроительного проектирования.

Приложение № 1

Ситуационный план



Утвержденная граница поселка Габиевский



Граница проектирования



Граница утвержденной документации по планировке территории для строительства линейного объекта инженерной инфраструктуры - «Строительство газораспределительной сети высокого, среднего давления к дачному поселку «Заповедник» от газопровода высокого давления I категории (Постановление Главы Сысер'tского городского округа от 07.12.2015 № 725)

План мероприятий по подготовке проекта

№ п/п	Наименование мероприятий	Сроки выполнения мероприятий	Ответственный за выполнение мероприятий
1	2	3	4
1	Выполнение работ по подготовке проекта	в срок до 31.01.2017	Заказчик
2	Контроль выполнения работ по подготовке проекта, в том числе согласование и утверждение эскиза проектируемой застройки.	30 дней с даты предоставления эскиза	Отдел архитектуры и градостроительства
3	Проверка и согласование проекта	30 дней с даты предоставления материалов проекта	Отдел архитектуры и градостроительства, согласно перечню инстанций согласовывающих проект, указанных в п. 2.7. требований
4	Подготовка постановления Главы Сысертского городского округа об утверждении проекта, утверждение проекта	14 дней	Отдел архитектуры и градостроительства, Глава Сысертского городского округа
5	Внесение сведений в Информационную систему обеспечения градостроительной деятельности	30 дней с даты опубликования постановления Главы в официальном издании «Вестник Сысертского городского округа»	Отдел архитектуры и градостроительства

I. Состав и содержание проекта планировки территории

Основная (утверждаемая) часть проекта планировки территории	Материалы по обоснованию проекта планировки территории
ТЕКСТОВАЯ ЧАСТЬ	
1.1. Положение о размещении объектов капитального строительства федерального, регионального и местного значения, их характеристики (функциональное назначение, площадь застройки), а также о характеристиках планируемого развития территории, в том числе плотности и параметрах застройки территории и характеристиках развития систем социального, транспортного обслуживания и инженерно-технического обеспечения, необходимых для развития территории.	Пояснительная записка должна содержать следующие разделы: 1.1. Местоположение территории проектирования в планировочной структуре населенного пункта либо городского округа. Описание природно-климатических условий.
1.2. Планируемый баланс проектируемой территории, в котором указываются в процентах от площади всей территории - объекта разработки проекта планировки территории, равной 100%: 1) площади территорий общего пользования (в целом и по видам территорий общего пользования); 2) площади участков территории – зон размещения объектов капитального строительства (в целом, по планируемым к размещению, по сохраняемым объектам капитального строительства с распределением по видам и группам видов разрешенного использования объектов капитального строительства); 3) площади участков территории ООПТ (особо охраняемые природные территории), природных и озелененных территорий специального назначения и ограниченного пользования; 4) площади участков территории объектов культурного наследия.	1.2. Анализ решений по развитию территории проектирования в соответствии с ранее разработанной градостроительной документацией.
1.3. Основные показатели планируемого развития территории, в том числе: 1) плотность и параметры застройки планируемой территории; 2) показатели планируемого развития сетей и сооружений инженерно-технического обеспечения (таблица): - водопотребления; - водоотведения; - теплоснабжения; - электроснабжения, в том числе электрическая мощность, высвобождаемая в результате ликвидации объектов; - топливоснабжения, в т. ч. газоснабжения; - телефонизация; - радификация.	1.3. Описание современного использования территории проектирования.



Основная (утверждаемая) часть проекта планировки территории	Материалы по обоснованию проекта планировки территории
<p>3) Минимальные показатели обеспеченности населения:</p> <ul style="list-style-type: none"> - социально-значимыми объектами обслуживания (по видам объектов); - озелененными территориями общего пользования, в том числе рекреационного назначения. <p>4) Характеристики и технические показатели планируемого развития системы транспортной инфраструктуры.</p>	
1.4. Характеристика земельных участков территории.	1.1. Планировочные ограничения развития территории проектирования, зоны с особыми условиями использования территории, линии регулирования застройки и иные зоны, устанавливаемые в соответствии с законодательством Российской Федерации.
1.5. Перечень участков территории для подготовки проектов межевания, земельных участков для оформления градостроительных планов земельных участков, участков территории подготовки проектной документации, планируемых для включения в План реализации генерального плана.	1.2. Основные направления развития архитектурно-планировочной структуры и характера использования территории.
<p>1.6. Перечень основных мероприятий проекта планировки территории с указанием последовательности выполнения, включая мероприятия для обеспечения реализации проекта планировки территории за пределами границ его разработки, в том числе:</p> <p>1) адресный перечень ветхих, аварийных, заменяемых (предлагаемых к сносу) объектов капитального строительства с указанием общей площади помещений, а также:</p> <ul style="list-style-type: none"> - по жилым объектам с указанием общей площади квартир и встроенно-пристроенных нежилых помещений; - по нежилым объектам с указанием их емкости, функционального назначения; <p>2) адресный перечень участков территории, предлагаемых для первоочередного строительства («стартовых» жилых домов) для начала последовательного переселения жителей из аварийного, ветхого, иного, признанного непригодным для проживания жилищного фонда (для обеспечения «волнового» переселения жителей внутри квартала) с указанием общей площади помещений, в том числе общей площади квартир и встроенно-пристроенных нежилых помещений;</p> <p>3) адресный перечень участков для строительства жилых домов с размещением на первых этажах квартир для инвалидов-колясочников с указанием их общей площади;</p> <p>4) перечень предложений по развитию транспортной инфраструктуры;</p> <p>5) перечень предложений по развитию инженерно-технического обеспечения;</p> <p>6) перечень предложений по выполнению мероприятий в области охраны окружающей среды;</p> <p>Основные технико-экономические показатели проекта планировки отобразить в виде таблицы в соответствии с приложением 7 СНиП 11-04-2003 «Инструкция о порядке разработки, согласования, экспертизе и утверждении градостроительной документации».</p>	<p>1.3. Параметры планируемого и существующего строительства систем социального, транспортного обслуживания и инженерно-технического обеспечения, необходимые для развития территории, в том числе:</p> <ul style="list-style-type: none"> - перечень планируемых объектов строительства системы социального обслуживания федерального (при наличии), регионального (при наличии) и местного значения; - перечень сносимых индивидуальных и общественных зданий и сооружений с указанием сведений государственного земельного кадастра о субъектах прав, видах прав на земельные участки и иные объекты недвижимости, местоположения сносимых зданий согласно адресному плану; - перечень планируемого строительства объектов капитального строительства федерального (при наличии), регионального (при наличии) или местного значения (включая линейные объекты) относящихся к следующим областям: <ul style="list-style-type: none"> а) инженерные сети (электро-, тепло-, газо- и водоснабжение застройки, водоотведение, слаботочные сети) и объекты инженерно-технического обеспечения; б) улицы и дороги магистрального и местного значения, объекты транспортного обслуживания планируемой территории; в) объекты утилизации и переработки бытовых и промышленных отходов; - предложения по развитию системы транспортного обслуживания планируемой территории с учетом прилегающих территорий (учитывающих протяженность улично-дорожной сети в километрах, очередность строительства улично-дорожной сети, линий и маршрутов общественного транспорта, количество стоянок для легковых автомобилей); - предложения по инженерному обеспечению планируемой территории с учетом прилегающих территорий, включая: <ul style="list-style-type: none"> а) этапы реализации мероприятий и обоснование очередности их строительства; б) протяженность магистральных, внутриквартальных инженерных коммуникаций в километрах; в) определение перспективных инженерных нагрузок по видам инженерного обеспечения по укрупненным показателям. <p>1.4. Защита территории от чрезвычайных ситуаций природного и техногенного характера, проведения мероприятий по гражданской обороне и обеспечению пожарной безопасности с описанием:</p> <ul style="list-style-type: none"> - мероприятий по защите территорий от чрезвычайных ситуаций природного и техногенного характера и зон чрезвычайных ситуаций, образующихся при авариях, катастрофах; - расчет потребности в объектах двойного назначения, их количественных характеристик, и размещение объектов гражданской обороны на планируемой территории. <p>1.5. Вертикальная планировка и инженерная подготовка территории.</p> <p>1.6. Предложения по санитарной очистке территории.</p> <p>1.7. Предложения по внесению изменений в Правила землепользования и застройки Сысертского городского округа (при необходимости).</p> <p>1.8. Предложения по внесению изменений в генеральный план Сысертского городского округа (при необходимости).</p>

ГРАФИЧЕСКАЯ ЧАСТЬ

Материалы проекта планировки территории выполняются в масштабе 1:2000 - 1:5000 или другом масштабе, удобном для отображения объектов и использования материалов (при согласовании с отделом архитектуры и градостроительства Администрации Сысертского городского округа)

<p>1. Основной чертеж проекта планировки территории на котором отображаются:</p> <ul style="list-style-type: none"> - границы проектирования; - границы функциональных зон с отображением параметров развития таких зон; - существующие сохраняемые, реконструируемые, ликвидируемые, планируемые к размещению объекты капитального строительства с характеристикой зданий и сооружений по назначению, этажности и капитальности; - проектные решения по развитию транспортной инфраструктуры; - границы зон с особыми условиями использования территории. 	<p>1. Схема размещения проектируемой территории в структуре населенного пункта либо городского округа.</p>
<p>2. Схема организации транспорта и улично-дорожной сети на которой отображаются:</p> <ul style="list-style-type: none"> - границы проектирования; - классификация дорог и улиц; - поперечные профили улиц и дорог; - осевые линии дорог, улиц, проездов; - границы планировочных ограничений от объектов транспортной инфраструктуры. 	<p>2. План современного использования территории (опорный план) на котором отображаются:</p> <ul style="list-style-type: none"> - действующие подлежащие отмене красные линии; - существующая застройка с характеристикой зданий и сооружений по назначению, этажности и капитальности; - улично-дорожная сеть с указанием типов покрытия проезжих частей; - транспортные сооружения; - границы проектирования; - границы территориальных зон и ограничений на использование территории по санитарно-гигиеническим условиям (жилых, общественно-деловых, зон инженерной и транспортной инфраструктур, рекреационного назначения, иных видов территориальных зон), установленные действующими Правилами землепользования и застройки Сысертского городского округа; - границы функциональных зон и ограничений на использование территории по санитарно-гигиеническим условиям и иные виды функциональных зон, установленные генеральным планом Сысертского городского округа; - существующие линейные объекты транспортной инфраструктуры; - сведения государственного земельного кадастра о границах кадастровых кварталов (планов территорий), земельных участков и иных объектов недвижимости.
<p>3. Разбивочный чертеж красных линий на котором отображаются:</p> <ul style="list-style-type: none"> - границы земельных участков; - элементы улично-дорожной сети; - существующие (принятые утвержденными проектами планировок и другими документами планировки) и планируемые красные линии; - номера существующих и планируемых концевых, поворотных точек с ведомостью координат (ведомость координат может быть в составе пояснительной записки); - расстояния между точками красных линий, углы поворота и радиус искривления красных линий; - ширина улиц в пределах красных линий должна быть указана в метрах; - прочие размеры, облегчающие вынос красных линий в натуру (на местность). 	<p>3. Схема размещения инженерных сетей и сооружений на которой отображаются:</p> <ul style="list-style-type: none"> - размещение пунктов управления системами инженерного оборудования; - существующие и проектируемые подземные сооружения; - границы планировочных ограничений от объектов инженерной инфраструктуры. - границы проектирования; - границы земельных участков; - элементы улично-дорожной сети; - существующие, демонтируемые и планируемые линейные объекты инженерной инфраструктуры (сооружения и линейные объекты) с указанием параметров: - электроснабжения; - теплоснабжения; - газоснабжения; - водоснабжения; - водоотведения (хозяйственно-бытовой и ливневой канализации); - слаботочных сетей (радиофикации, телефонизации и т.д.); - точки подключения коммуникаций к городским магистральным сетям и сооружениям.
	<p>5. Схема вертикальной планировки подготовки территории на которой отображаются:</p> <ul style="list-style-type: none"> - вертикальная планировка территории (существующие и проектные отметки по осям проезжих частей в местах пересечения улиц и проездов и в местах перелома продольного профиля, проектные продольные уклоны); проектируемые мероприятия, в том числе инженерные коммуникации по инженерной подготовке территорий (организация отвода поверхностных вод). - границы проектирования; - границы земельных участков; - элементы улично-дорожной сети.



	<p>6. Схема границ зон с особыми условиями использования территории, на которой отображаются:</p> <ul style="list-style-type: none"> - границы земельных участков, санитарно-защитные зоны от существующих (сохраняемых) и проектируемых объектов капитального строительства, линейных объектов и инженерных сетей; зоны санитарной охраны источников питьевого водоснабжения и иные охранные зоны от водных объектов; - полосы отвода и отчуждения автомобильных и железнодорожных дорог; - охранные зоны объектов культурного наследия. <p>-границы проектирования;</p> <ul style="list-style-type: none"> -границы земельных участков; -элементы улично-дорожной сети; -санитарно-защитные зоны (нормативные и планируемые) с указанием ширины зоны в метрах; - территории охраняемых объектов с указанием ширины зоны в метрах; - границы технических зон объектов транспортной инфраструктуры с указанием ширины зоны в метрах; - границы технических зон существующих и планируемых сооружения и линейных объектов инженерной инфраструктуры с указанием ширины зоны в метрах; - зоны ограничений на использование территории, установленные действующим генеральным планом Сысергтского городского округа; - иные зоны, устанавливаемые в соответствии с законодательством Российской Федерации. <p>7. Схема адресации для вновь застраиваемой территории на которой отображаются:</p> <ul style="list-style-type: none"> - красные линии; - функциональное использование территории; - развитие улично-дорожной сети; - наименование улиц. <p>8. Схема градостроительного зонирования планируемой территории на которой отображаются:</p> <ul style="list-style-type: none"> - границы земельных участков; - изменяемые (в случае их изменения) территориальные зоны; - наименования территориальных зон; - номера конечных, поворотных точек с ведомостью координат (ведомость координат может быть в составе пояснительной записки) существующих и изменяемых (в случае их изменения) территориальных зон.
--	--

II. Состав и содержание проекта межевания территории

ТЕКСТОВАЯ ЧАСТЬ	
<p>Пояснительная записка должна содержать следующие разделы:</p> <ol style="list-style-type: none"> 1. Нормативная документация, используемая при разработке. 2. Методические подходы, применяемые при разработке проектных решений по формированию и перераспределению земельных участков. 3. Анализ сведений о земельных участках, расположенных в границах проектирования. 4. Обоснование, проектных решений по формированию и перераспределению земельных участков застроенных, планируемых для предоставления физическим и юридическим лицам для строительства объектов капитального строительства федерального (при наличии), регионального (при наличии) или местного значения, в том числе расчет нормативной площади формируемых (образуемых) земельных участков; 5. Сведения о земельных участках формируемых (образуемых), сохраняемых и преобразуемых, в том числе информацию о категории земель и разрешенные виды использования недвижимости. 6. Основные технико-экономические показатели проекта межевания. 7. Ведомость координат поворотных точек красных линий. <p>Ведомости координат поворотных точек формируемых (образуемых) земельных участков.</p>	
ГРАФИЧЕСКАЯ ЧАСТЬ	
<p>Материалы проекта межевания территории выполняются в масштабе 1:2000 - 1:5000 или другом масштабе, удобном для отображения объектов и использования материалов (при согласовании с отделом архитектуры и градостроительства Администрации Сысергтского городского округа), координаты должны быть выданы в системе координат Свердловской области (МСК-66)</p>	
<p>Проект межевания территории включает в себя чертежи межевания территории, на которых отображаются:</p> <ol style="list-style-type: none"> 1. Красные линии, утвержденные в составе проекта планировки территории. 2. Линии отступа от красных линий в целях определения места допустимого размещения зданий, строений, сооружений. 3. Границы застроенных земельных участков, в том числе границы (технических зон) земельных участков, на которых расположены линейные объекты (для последующего формирования схем расположения этих земельных участков на кадастровом плане) с указанием границ и номеров кадастровых кварталов и земельных участков в границах проектирования и на сопредельных территориях (при наличии). Указать границы земельных участков в отношении которых осуществлён кадастровый учёт, в отношении которых не осуществлён кадастровый учёт, перераспределяемые земельные участки и ликвидируемые земельные участки. 4. Границы формируемых (образуемых) земельных участков с указанием номеров формируемых земельных участков и номеров конечных, поворотных точек этих земельных участков с ведомостью координат точек (ведомость координат может быть в составе пояснительной записки), в том числе: 	



- границы формируемых (образуемых) земельных участков, предназначенных для размещения объектов капитального строительства федерального (при наличии), регионального (при наличии), или местного значения, в том числе границы земельных участков, на которых расположены линейные объекты для последующего формирования схем этих земельных участков на кадастровом плане;
- границы территорий объектов культурного наследия (при наличии);
- границы зон действия публичных сервитутов.

Условными обозначениями выделить границы земельных участков формируемых (образуемых) посредством перераспределения земель.

1. Границы зон с особыми условиями использования территорий.

Границы зон действия публичных сервитутов.

Структура геоинформационных слоев, входящих в состав проекта межевания территории.

1. Участки межевания	
Поле	Информация
ID	Уникальный идентификатор
Наименование	Полное наименование объекта
Условный_номер	Условный номер участка по проекту
Кадастровый_номер	Кадастровый номер существующего участка
Площадь	Площадь участка, кв.м.
Адрес	Адрес или местоположение участка
Вид_разр_использ_сущ	Существующий вид разрешенного использования участка
Вид_разр_использ_проект	Предлагаемый проектом вид разрешенного использования участка
Примечание	Дополнительная информация

Приложение № 4

Основные требования к графическим материалам инженерно-геодезических изысканий, предоставляемым в электронном виде.

Материалы инженерно-геодезических работ, выполняемых в электронном виде должны соответствовать требованиям законодательства и нормативно-технических документов в области геодезии и картографии, а также требованиям, предъявляемым к векторным цифровым планам (далее - ВЦП).

Порядок оформления дисков.

Для каждого диска оформляется бумажная обложка.

Каждый диск должен быть подписан следующим образом:

- инвентарный номер диска;
- название организации исполнителя, печать организации и подпись ответственного лица;
- реквизиты договора на выполнение топографо-геодезических работ;
- наименование работ по договору;
- формат представления данных;
- дата записи на диск;
- район производства работ.

Общие требования к ВЦП

Общий вид векторно-цифрового плана должен соответствовать плану на бумажном носителе. Все тематические объекты должны находиться в предназначенных для них отдельных файлах: таблицах, классах (слоях).

Каждый объект, в зависимости от его назначения, должен отвечать требованиям принадлежности его к определенному слою. Использование на одном слое различных по назначению объектов не допускается. В слоях не должно быть «лишней» информации.

Наличие дополнительных слоев не допускается.

Для указания объектов в ВЦП должны использоваться следующие примитивы:

- линейные объекты (например, сети) – «полилиния»;
- площадные объекты (контур здания) – «полилиния замкнутая», «полигон», «круг»;

- контура – «полилиния»;
- точечные объекты – точка;
- текст – шрифт «Arial».

Использование примитива «отрезок», «дуга» «эллипс» и блоков, состоящих из нескольких элементов, не допускается.

Кроме того, объекты, созданные в процессе выполнения топографо-геодезических работ, должны находиться строго в границах выполняемых работ, наличие объектов за пределами границ съемки не допускается.

Требования к составу векторно-цифрового плана.

Все объекты плана должны быть размещены на предназначенных для них слоях, таблицах со следующим наименованием:

- Границы_ограждения;
- Здания_сооружения;
- Гидрография;
- Рельеф;
- Растительность;
- Нефтепровод;
- Ливневая_канализация;
- Теплоснабжения;
- Канализация;
- Газоснабжение;
- Водоснабжение;
- Электроснабжение;
- Связь;
- Дороги_дорожные_сооружения.

Структура геоинформационных слоев, входящих в состав электронной версии.

1. Границы ограждения	
Поле	Информация
ID	Уникальный идентификатор
Наименование	Полное наименование объекта
Характеристика	Характеристика объекта
Материал	Материал ограждения, наименование границы.
Примечание	Дополнительная информация
2. Здания_сооружения	
Поле	Информация
ID	Уникальный идентификатор
Наименование	Полное наименование объекта
Характеристика	Характеристика объекта
Подпись	Аббревиатура объекта
Этаж	Этажность объекта
Кол_квартир	Количество квартир
Улица	Наименование улицы
Номер_дома	Номер дома
Строение	Номер строения
Корпус	Номер корпуса
Текущее_состояние	Состояние на момент проведения работ



1. Границы ограждения	
Поле	Информация
ID	Уникальный идентификатор
Наименование	Полное наименование объекта
Год_ввода	Год ввода объекта в эксплуатацию
Год_реконструкции	Год реконструкции
Дата_обследования	Дата обследования объекта
Степень_износа	Степень износа
Материал_стен	Материал стен
Площадь_застройки	Площадь застройки
Площадь_общая	Общая площадь объекта
Площадь_жилая	Жилая площадь объекта
Собственник	Собственник объекта
Балансодержатель	Балансодержатель
Примечание	Дополнительная информация
3. Гидрография	
Поле	Информация
ID	Уникальный идентификатор
Наименование	Полное наименование объекта
Характеристика	Характеристика объекта
Протяженность_км	Протяженность в км
Подпись	Аббревиатура объекта
Примечание	Дополнительная информация
4. Рельеф	
Поле	Информация
ID	Уникальный идентификатор
Наименование	Полное наименование объекта
Характеристика	Характеристика объекта
Высота_м	Отметка высоты
Глубина_м	Отметка глубины
Примечание	Дополнительная информация
5. Растительность	
Поле	Информация
ID	Уникальный идентификатор
Наименование	Полное наименование объекта
Характеристика	Характеристика объекта
Высота_м	Высота объекта
Примечание	Дополнительная информация
6. Ливневая канализация	
Поле	Информация
ID	Уникальный идентификатор
Наименование	Полное наименование объекта
Характеристика	Характеристика объекта
Текущий_статус	Статус на момент проведения работ
Материал_трубы	Материал труб
Диаметр	Диаметр труб
Мощность_м3_сут	Мощность
Кол_труб	Количество труб

1. Границы ограждения	
Поле	Информация
ID	Уникальный идентификатор
Наименование	Полное наименование объекта
Протяженность_км	Протяженность сети в км
Подпись	Аббревиатура
Балансодержатель	Балансодержатель
Примечание	Дополнительная информация
7. Теплоснабжение	
Поле	Информация
ID	Уникальный идентификатор
Наименование	Полное наименование объекта
Характеристика	Характеристика объекта
Текущий_статус	Статус на момент проведения работ
Материал_трубы	Материал труб
Диаметр	Диаметр труб
Мощность_м3_сут	Мощность
Кол_труб	Количество труб
Протяженность_км	Протяженность сети в км
Подпись	Аббревиатура
Балансодержатель	Балансодержатель
Примечание	Дополнительная информация
8. Канализация	
Поле	Информация
ID	Уникальный идентификатор
Наименование	Полное наименование объекта
Характеристика	Характеристика объекта
Текущий_статус	Статус на момент проведения работ
Материал_трубы	Материал труб
Диаметр	Диаметр труб
Мощность_м3_сут	Мощность
Кол_труб	Количество труб
Протяженность_км	Протяженность сети в км
Подпись	Аббревиатура
Балансодержатель	Балансодержатель
Примечание	Дополнительная информация
9. Газоснабжение	
Поле	Информация
ID	Уникальный идентификатор
Наименование	Полное наименование объекта
Характеристика	Характеристика объекта
Текущий_статус	Статус на момент проведения работ
Материал_трубы	Материал труб
Диаметр	Диаметр труб
Давление	Мощность
Кол_труб	Количество труб
Протяженность_км	Протяженность сети в км
Подпись	Аббревиатура
Балансодержатель	Балансодержатель
Примечание	Дополнительная информация

1. Границы_ограждения	
Поле	Информация
ID	Уникальный идентификатор
Наименование	Полное наименование объекта
10. Водоснабжение	
Поле	Информация
ID	Уникальный идентификатор
Наименование	Полное наименование объекта
Характеристика	Характеристика объекта
Текущий_статус	Статус на момент проведения работ
Материал трубы	Материал труб
Диаметр	Диаметр труб
Мощность_м3_сут	Мощность
Кол_труб	Количество труб
Протяженность_км	Протяженность сети в км
Подпись	Аббревиатура
Балансодержатель	Балансодержатель
Примечание	Дополнительная информация
11. Связь	
Поле	Информация
ID	Уникальный идентификатор
Наименование	Полное наименование объекта
Характеристика	Характеристика объекта
Текущий_статус	Статус на момент проведения работ
Тип_кабеля	Тип кабеля
Напряжение_Вольт	Напряжение в Вольт
Кол_кабелей	Количество кабелей
Протяженность_км	Протяженность сети в км
Подпись	Аббревиатура
Балансодержатель	Балансодержатель
Примечание	Дополнительная информация
12. Дороги_дорожные_сооружения	
Поле	Информация
ID	Уникальный идентификатор
Статус_дороги	Статус на момент проведения работ
Категория	Категория дороги, улицы
Тип	Тип объекта
Ширина_м	Ширина проезжей части
Название	Наименование улицы
Материал	Материал дорожного полотна
Примечание	Дополнительная информация
13. Электроснабжение	
Поле	Информация
ID	Уникальный идентификатор
Наименование	Полное наименование объекта
Характеристика	Характеристика объекта
Текущий_статус	Статус на момент проведения работ
Тип_кабеля	Тип кабеля
ID	Уникальный идентификатор

1. Границы_ограждения	
Поле	Информация
ID	Уникальный идентификатор
Наименование	Полное наименование объекта
Напряжение_кВт	Напряжение в кВт
Кол_кабелей	Количество кабелей
Протяженность_км	Протяженность сети в км
Подпись	Аббревиатура
Балансодержатель	Балансодержатель
Примечание	Дополнительная информация

Топология геоинформационных слоев

Состав геоинформационных слоев, количество и наименование полей определяется в Таблице №1. Каждой записи в геоинформационном слое должен быть привязан только один объект. Не допускается наличие объектов без графики. Проекция всех геоинформационных слоев – “план-схема метры”

Наименование геоинформационного слоя	Тип объектов
Границы_ограждения	Полигон, полилиния, точечные объекты
Здания_сооружения	Полигон
Гидрография	Полигон, полилиния
Рельеф	Полилиния, точечные объекты
Растительность	Полигон, полилиния, точечные объекты
Нефтепровод	Полилиния, точечные объекты
Ливневая_канализация	Полилиния, точечные объекты
Теплоснабжения	Полилиния, точечные объекты
Канализация	Полилиния, точечные объекты
Газоснабжение	Полилиния, точечные объекты
Водоснабжение	Полилиния, точечные объекты
Электроснабжение	Полилиния, точечные объекты
Связь	Полилиния, точечные объекты
Дороги_дорожные_сооружения	Полигон, полилиния, точечные объекты

Приложение № 5

Рекомендуемый состав слоев электронных картографических материалов для документации по планировке территории



Наименование папки	Наименование таблиц
Благоустройство	Газоны
	Дорожки_площадки_проект
	Контейнеры
	Площадки_сущ
	Спортивные_площадки
	Тротуары_площадки_дорожки_сущ
	Тротуары_проект
Границы	Граница_проектирования
	Граница_МО
	Граница_нп_сущ
	Кадастровые_участки
	Линия_град_регулирования
	Точки_для_кадастра
Инженерная подготовка	Вертикальная_планировка
	Отметки
	Ливневая_канализация
Коммуникации	Водоотведение_проект
	Водоотведение_сущ
	Водоснабжение_проект
	Водоснабжение_сущ
	Газоснабжение_проект
	Газоснабжение_сущ
	Канализация_сущ
	Канализация_проект
	Линии_связи_проект
	Линии_связи_сущ
	Теплоснабжение_проект
	Теплоснабжение_сущ
	Электроснабжение_проект
	Электроснабжение_сущ
Подписи_проект	
Подписи_сущ	
Межевание	Изымаемые_ЗУ
	Линия_град_регулирования
	Подписи_участков
	Серветуты_проездов
	Участки_межевания
	Граница_резервирования
Ограничения	Маршрут_мусоровоза
	Ограничения_сущ
	Ограничения_проект
	Радиусы
Территориальное планирование	Здания_проект
	Здания_сущ
	ФЗ_проект
	ФЗ_сущ
	Экспликация_проект
	Экспликация_сущ
	Градостроительные_зоны_сущ
	Градостроительные_зоны_проект
	ГП_ФЗ_сущ
	ГП_ФЗ_проект

Наименование папки	Наименование таблиц
Транспорт	Автодороги_сущ
	Автодороги_проект
	Классификация_УиД
	Красные_линии
	Общественный_транспорт
	Организация_движения
	Ось_улицы
	Подписи_улиц_проект
	Подписи_улиц_сущ
	Проезды_проект
	Разметка_парковок
	Сечение_профилей
	Улицы_и_дороги_проект

* Содержание папок может уточняться в соответствии с требованиями к разработке отдельных видов градостроительной документации и специфики территории - объекта градостроительного проектирования.

Приложение № 6

Нормативно-правовая база разработки проекта

1. «Градостроительный кодекс Российской Федерации» от 29.12.2004 № 190-ФЗ (в действующей редакции).
2. «Земельный кодекс Российской Федерации» от 25.10.2001 № 136-ФЗ (в действующей редакции).
3. «Водный кодекс Российской Федерации» от 03.06.2006 № 74-ФЗ (в действующей редакции).
4. Федеральный закон от 24.12.2004 № 172-ФЗ «О порядке перевода земель и земельных участков из одной категории в другую».
5. Федеральный закон от 22.07.2008 № 123-ФЗ «Технический регламент о требованиях пожарной безопасности».
6. Федеральный закон от 30.12.2009 № 384 «Технический регламент о безопасности зданий и сооружений».
7. Федеральный закон от 30.03.1999 № 52-ФЗ «О санитарно-эпидемиологическом благополучии населения».
8. Федеральный закон от 14.03.1995 № 33-ФЗ «Об особо охраняемых природных территориях».
9. Федеральный закон от 10.01.2002 № 7-ФЗ «Об охране окружающей среды».
10. Федеральный закон от 21.07.1993 № 5485-1 «О государственной тайне».
11. Приказ Министерства регионального развития РФ от 30.08.2007 № 85 «Об утверждении документов по ведению информационной системы обеспечения градостроительной деятельности».
12. Распоряжение Правительства Свердловской области от 26.12.2011г. № 2360-РП «О соблюдении требований законодательства о санитарно-эпидемиологическом благополучии населения при осуществлении градостроительной деятельности на территории Свердловской области».
13. Приказ Минрегиона Российской Федерации от 10.05.2011 № 207 «Об утверждении формы градостроительного плана земельного участка».
14. Приказ Минрегиона Российской Федерации от 30.12.2009 № 624 «Об утверждении Перечня видов работ по инженерным изысканиям, по подготовке проектной документации, по строительству, реконструкции, капитальному ремонту объектов капитального строительства, которые оказывают влияние на безопасность объектов капитального строительства».
15. СНиП 2.07.01-89* «Градостроительство. Планировка и застройка городских и сельских поселений».
16. СП 42.13330.2011. Свод правил. «Градостроительство. Планировка и застройка городских и сельских поселений. Актуализированная редакция СНиП 2.07.01-89*».

17. СанПиН 2.2.1/2.1.1.1200-03 «Санитарно-защитные зоны и санитарная классификация предприятий, сооружений и иных объектов».

18. СНиП 11-04-2003 «Инструкция о порядке разработки, согласования, экспертизы и утверждения градостроительной документации» в части не противоречащей Градостроительному кодексу.

19. Нормативы градостроительного проектирования Свердловской области НГПСО 1-2009.66.

20. СП 47.13330.2012 «Свод правил. Инженерные изыскания для строительства. Основные положения».

21. Решение Думы Сысертского городского округа от 12.11.2011 № 444 «Об утверждении Положения о порядке организации и проведения публичных слушаний в Сысертском городском округе».

ты: понедельник и среда с 08:00 до 17:00, перерыв с 12:00 до 13:00, сайт: www.mfc66.ru;

- Свердловская область, Сысертский район, поселок Большой Исток, улица Ленина, 119а, время работы: с понедельника по пятницу с 09:00 до 16:00 перерыв с 12:00 до 13:00, суббота и воскресенье – выходные, сайт: www.mfc66.ru;

- Свердловская область, Сысертский район, поселок Двуреченск, улица Димитрова, 46, время работы с понедельника по пятницу с 09:00 до 18:00 перерыв с 12:00 до 13:00, суббота и воскресенье – выходные, сайт: www.mfc66.ru.».

2) раздел 2 «СТАНДАРТ ПРЕДОСТАВЛЕНИЯ МУНИЦИПАЛЬНОЙ УСЛУГИ» дополнить пунктом 29.1. следующего содержания:

«24.1. В целях обеспечения доступности для инвалидов обеспечиваются:

- условия беспрепятственного доступа к объекту (зданию, помещению), в котором предоставляется услуга, а также для беспрепятственного пользования транспортом, средствами связи;

- возможность самостоятельного передвижения по территории, на которой расположены объекты (здания, помещения), в которых предоставляется услуга, а также входа в такие объекты и выхода из них, посадки в транспортное средство и высадки из него, в том числе с использованием кресла-коляски;

- сопровождение инвалидов, имеющих стойкие расстройства функции зрения и самостоятельного передвижения;

- надлежащее размещение оборудования и носителей информации, необходимых для обеспечения беспрепятственного доступа инвалидов к объектам (зданиям, помещениям), в которых предоставляются услуги, и к услугам с учетом ограничений их жизнедеятельности;

- допуск сурдопереводчика и тифлосурдопереводчика;

- допуск собаки-проводника на объекты (здания, помещения), в которых предоставляется услуга;

- оказание инвалидам помощи в преодолении барьеров, мешающих получению или услуг наравне с другими лицами.»;

3) административный регламент дополнить разделом 3.1. «ОСОБЕННОСТИ ПРЕДОСТАВЛЕНИЯ УСЛУГИ ЧЕРЕЗ МФЦ» следующего содержания:

« 3.1. ОСОБЕННОСТИ ПРЕДОСТАВЛЕНИЯ УСЛУГИ ЧЕРЕЗ МФЦ
Подача заявления возможна через государственное бюджетное учреждение Свердловской области «Многофункциональный центр предоставления государственных и муниципальных услуг» (далее – МФЦ).

Получение муниципальной услуги в МФЦ осуществляется в порядке, предусмотренном соглашением о взаимодействии, заключенном между Администрацией Сысертского городского округа и МФЦ, с момента его вступления в силу.

Для получения муниципальной услуги заявители представляют в МФЦ заявление по форме и необходимые документы.

МФЦ выдает заявителю один экземпляр запроса заявителя на организацию предоставления государственных (муниципальных) услуг с указанием перечня принятых документов и даты приема в МФЦ.

Принятое заявление оператор МФЦ регистрирует путем проставления прямоугольного штампа с регистрационным номером МФЦ. Оператор МФЦ также ставит дату приема и личную подпись.

В случае, когда заявитель представляет копию документа с предъявлением оригинала, оператор МФЦ сверяет с оригиналом, ставит прямоугольный штамп «С подлинным сверено» и возвращает оригинал заявителю.

Выдача результата предоставления муниципальной услуги осуществляется через филиал МФЦ.».

2. Опубликовать настоящее постановление в официальном издании «Вестник Сысертского городского округа» и разместить на официальном сайте Сысертского городского округа в сети Интернет.

3. Контроль за исполнением настоящего постановления возложить на председателя Комитета по управлению муниципальным имуществом и правовой работе Старкова А.Л.

ПОСТАНОВЛЕНИЕ АДМИНИСТРАЦИИ СЫСЕРТСКОГО ГОРОДСКОГО ОКРУГА от 05.08.2016 г. № 2107

О ВНЕСЕНИИ ДОПОЛНЕНИЙ В АДМИНИСТРАТИВНЫЙ РЕГЛАМЕНТ ПО ПРЕДОСТАВЛЕНИЮ МУНИЦИПАЛЬНОЙ УСЛУГИ «ПРЕДОСТАВЛЕНИЕ ИНФОРМАЦИИ ОБ ОБЪЕКТАХ НЕДВИЖИМОГО ИМУЩЕСТВА, НАХОДЯЩИХСЯ В МУНИЦИПАЛЬНОЙ СОБСТВЕННОСТИ И ПРЕДНАЗНАЧЕННЫХ ДЛЯ СДАЧИ В АРЕНДУ НА ТЕРРИТОРИИ СЫСЕРТСКОГО ГОРОДСКОГО ОКРУГА», УТВЕРЖДЕННЫЙ ПОСТАНОВЛЕНИЕМ АДМИНИСТРАЦИИ СЫСЕРТСКОГО ГОРОДСКОГО ОКРУГА ОТ 31.01.2014 ГОДА № 213

В целях реализации положений Федерального закона от 27.07.2010 года № 210-ФЗ «Об организации предоставления государственных и муниципальных услуг», постановления Администрации Сысертского городского округа от 21.01.2011 года № 78 «О порядке разработки и утверждения административных регламентов предоставления муниципальных услуг (исполнения муниципальных функций) на территории Сысертского городского округа», руководствуясь Уставом Сысертского городского округа,

ПОСТАНОВЛЯЮ:

1. Внести в административный регламент по предоставлению муниципальной услуги «Предоставление информации об объектах недвижимого имущества, находящихся в муниципальной собственности и предназначенных для сдачи в аренду на территории Сысертского городского округа», утвержденный постановлением Администрации Сысертского городского округа от 31.01.2014 года № 213, следующие дополнения:

1) раздел 1 «ОБЩИЕ ПОЛОЖЕНИЯ» дополнить пунктом 6.1. следующего содержания:

«6.1. Прием заявлений может осуществляться государственным бюджетным учреждением Свердловской области «Многофункциональный центр предоставления государственных и муниципальных услуг» по адресам:

- Свердловская область, город Сысерть, улица Розы Люксембург, 56, время работы: понедельник, среда, четверг: с 08:00 до 20:00; вторник, пятница, суббота: с 08:00 до 17:00; воскресенье – выходной, сайт: www.mfc66.ru;

- Свердловская область, Сысертский район, село Щелкун, улица Ленина, 181 (здание сельской администрации, 1 этаж), время рабо-

Глава Сысертского
городского округа

А.Г. Карамышев



ПОСТАНОВЛЕНИЕ АДМИНИСТРАЦИИ
СЫСЕР'TСКОГО ГОРОДСКОГО ОКРУГА
от 05.08.2016 г. № 2108

**О ВНЕСЕНИИ ДОПОЛНЕНИЙ В
АДМИНИСТРАТИВНЫЙ РЕГЛАМЕНТ ПО
ПРЕДОСТАВЛЕНИЮ МУНИЦИПАЛЬНОЙ
УСЛУГИ «ПРИЕМ ЗАЯВЛЕНИЙ И ВЫДАЧА
ДОКУМЕНТОВ ОБ УТВЕРЖДЕНИИ СХЕМЫ
РАСПОЛОЖЕНИЯ ЗЕМЕЛЬНОГО УЧАСТКА,
НАХОДЯЩЕГОСЯ В МУНИЦИПАЛЬНОЙ
СОБСТВЕННОСТИ ИЛИ ЗЕМЕЛЬНЫЙ
УЧАСТОК, ГОСУДАРСТВЕННАЯ
СОБСТВЕННОСТЬ НА КОТОРЫЙ НЕ
РАЗГРАНИЧЕНА, НА КАДАСТРОВЫЙ
ПЛАНЕ ИЛИ КАДАСТРОВОЙ КАРТЕ»,
УТВЕРЖДЕННЫЙ ПОСТАНОВЛЕНИЕМ
АДМИНИСТРАЦИИ СЫСЕР'TСКОГО
ГОРОДСКОГО ОКРУГА ОТ 15.05.2013 ГОДА
№ 1508**

В целях реализации положений Федерального закона от 27.07.2010 года № 210-ФЗ «Об организации предоставления государственных и муниципальных услуг», постановления Администрации Сысер'tского городского округа от 21.01.2011 года № 78 «О порядке разработки и утверждения административных регламентов предоставления муниципальных услуг (исполнения муниципальных функций) на территории Сысер'tского городского округа», руководствуясь Уставом Сысер'tского городского округа,

ПОСТАНОВЛЯЮ:

1. Внести в административный регламент по предоставлению муниципальной услуги «Прием заявлений и выдача документов об утверждении схемы расположения земельного участка, находящегося в муниципальной собственности или земельный участок, государственная собственность на который не разграничена, на кадастровом плане или кадастровой карте», утвержденный постановлением Администрации Сысер'tского городского округа от 15.05.2013 года № 1508, следующие дополнения:

1) раздел 1 «ОБЩИЕ ПОЛОЖЕНИЯ» дополнить пунктом 1.3.6. следующего содержания:

«1.3.6. Прием заявлений может осуществляться государственным бюджетным учреждением Свердловской области «Многофункциональный центр предоставления государственных и муниципальных услуг» по адресам:

- Свердловская область, город Сысер'tь, улица Розы Люксембург, 56, время работы: понедельник, среда, четверг: с 08:00 до 20:00; вторник, пятница, суббота: с 08:00 до 17:00; воскресенье – выходной, сайт: www.mfc66.ru;

- Свердловская область, Сысер'tский район, село Щелкун, улица Ленина, 181 (здание сельской администрации, 1 этаж), время работы: понедельник и среда с 08:00 до 17:00, перерыв с 12:00 до 13:00, сайт: www.mfc66.ru;

- Свердловская область, Сысер'tский район, поселок Большой Исток, улица Ленина, 119а, время работы: с понедельника по пятницу с 09:00 до 16:00 перерыв с 12:00 до 13:00, суббота и воскресенье – выходные, сайт: www.mfc66.ru;

- Свердловская область, Сысер'tский район, поселок Двуреченск, улица Димитрова, 46, время работы с понедельника по пятницу с 09:00 до 18:00 перерыв с 12:00 до 13:00, суббота и воскресенье – выходные, сайт: www.mfc66.ru.»

2) раздел 2 «СТАНДАРТ ПРЕДОСТАВЛЕНИЯ МУНИЦИПАЛЬНОЙ УСЛУГИ» дополнить пунктом 2.14. следующего содержания:

«2.14. В целях обеспечения доступности для инвалидов обеспечиваются:

- условия беспрепятственного доступа к объекту (зданию, помещению), в котором предоставляется услуга, а также для беспрепятственного пользования транспортом, средствами связи;

- возможность самостоятельного передвижения по территории, на которой расположены объекты (здания, помещения), в которых предоставляется услуга, а также входа в такие объекты и выхода из них, посадки в транспортное средство и высадки из него, в том числе с использованием кресла-коляски;

- сопровождение инвалидов, имеющих стойкие расстройства функции зрения и самостоятельного передвижения;

- надлежащее размещение оборудования и носителей информации, необходимых для обеспечения беспрепятственного доступа инвалидов к объектам (зданиям, помещениям), в которых предоставляются услуги, и к услугам с учетом ограничений их жизнедеятельности;

- допуск сурдопереводчика и тифлосурдопереводчика;

- допуск собаки-проводника на объекты (здания, помещения), в которых предоставляется услуга;

- оказание инвалидам помощи в преодолении барьеров, мешающих получению или услуг наравне с другими лицами.»;

3) административный регламент дополнить разделом 3.1. «ОСОБЕННОСТИ ПРЕДОСТАВЛЕНИЯ УСЛУГИ ЧЕРЕЗ МФЦ» следующего содержания:

«3.1. ОСОБЕННОСТИ ПРЕДОСТАВЛЕНИЯ УСЛУГИ ЧЕРЕЗ МФЦ

Подача заявления возможна через государственное бюджетное учреждение Свердловской области «Многофункциональный центр предоставления государственных и муниципальных услуг» (далее – МФЦ).

Получение муниципальной услуги в МФЦ осуществляется в порядке, предусмотренном соглашением о взаимодействии, заключенном между Администрацией Сысер'tского городского округа и МФЦ, с момента его вступления в силу.

Для получения муниципальной услуги заявители представляют в МФЦ заявление по форме и необходимые документы.

МФЦ выдает заявителю один экземпляр запроса заявителя на организацию предоставления государственных (муниципальных) услуг с указанием перечня принятых документов и даты приема в МФЦ.

Принятое заявление оператор МФЦ регистрирует путем проставления прямоугольного штампа с регистрационным номером МФЦ. Оператор МФЦ также ставит дату приема и личную подпись.

В случае, когда заявитель представляет копию документа с предъявлением оригинала, оператор МФЦ сверяет с оригиналом, ставит прямоугольный штамп «С подлинным сверено» и возвращает оригинал заявителю.

Выдача результата предоставления муниципальной услуги осуществляется через филиал МФЦ.»

2. Опубликовать настоящее постановление в официальном издании «Вестник Сысер'tского городского округа» и разместить на официальном сайте Сысер'tского городского округа в сети Интернет.

3. Контроль за исполнением настоящего постановления возложить на председателя Комитета по управлению муниципальным и имуществом и правовой работе Старкова А.Л.

Глава Сысер'tского
городского округа

А.Г. Карамышев

ПОСТАНОВЛЕНИЕ АДМИНИСТРАЦИИ
СЫСЕРТСКОГО ГОРОДСКОГО ОКРУГА
от 05.08.2016 г. № 2109

**О ВНЕСЕНИИ ДОПОЛНЕНИЙ В
АДМИНИСТРАТИВНЫЙ РЕГЛАМЕНТ ПО
ПРЕДОСТАВЛЕНИЮ МУНИЦИПАЛЬНОЙ
УСЛУГИ «ПРЕДОСТАВЛЕНИЕ
МУНИЦИПАЛЬНОГО ИМУЩЕСТВА В
АРЕНДУ БЕЗ ПРОВЕДЕНИЯ ТОРГОВ
НА ТЕРРИТОРИИ СЫСЕРТСКОГО
ГОРОДСКОГО ОКРУГА», УТВЕРЖДЕННЫЙ
ПОСТАНОВЛЕНИЕМ АДМИНИСТРАЦИИ
СЫСЕРТСКОГО ГОРОДСКОГО ОКРУГА ОТ
15.05.2013 Г. № 1506**

В целях реализации положений Федерального закона от 27.07.2010 года № 210-ФЗ «Об организации предоставления государственных и муниципальных услуг», постановления Администрации Сысертского городского округа от 21.01.2011 года № 78 «О порядке разработки и утверждения административных регламентов предоставления муниципальных услуг (исполнения муниципальных функций) на территории Сысертского городского округа», руководствуясь Уставом Сысертского городского округа,

ПОСТАНОВЛЯЮ:

1. Внести в административный регламент по предоставлению муниципальной услуги «Предоставление муниципального имущества в аренду без проведения торгов на территории Сысертского городского округа», утвержденный постановлением Администрации Сысертского городского округа от 15.05.2013 г. № 1506, следующие дополнения:

1) раздел 1 «ОБЩИЕ ПОЛОЖЕНИЯ» дополнить пунктом 1.4.4. следующего содержания:

«1.4.4. Прием заявлений может осуществляться государственным бюджетным учреждением Свердловской области «Многофункциональный центр предоставления государственных и муниципальных услуг» по адресам:

- Свердловская область, город Сысерть, улица Розы Люксембург, 56, время работы: понедельник, среда, четверг: с 08:00 до 20:00; вторник, пятница, суббота: с 08:00 до 17:00; воскресенье – выходной, сайт: www.mfc66.ru;

- Свердловская область, Сысертский район, село Щелкун, улица Ленина, 181 (здание сельской администрации, 1 этаж), время работы: понедельник и среда с 08:00 до 17:00, перерыв с 12:00 до 13:00, сайт: www.mfc66.ru;

- Свердловская область, Сысертский район, поселок Большой Исток, улица Ленина, 119а, время работы: с понедельника по пятницу с 09:00 до 16:00 перерыв с 12:00 до 13:00, суббота и воскресенье – выходные, сайт: www.mfc66.ru;

- Свердловская область, Сысертский район, поселок Двуреченск, улица Димитрова, 46, время работы с понедельника по пятницу с 09:00 до 18:00 перерыв с 12:00 до 13:00, суббота и воскресенье – выходные, сайт: www.mfc66.ru.».

2) раздел 2 «СТАНДАРТ ПРЕДОСТАВЛЕНИЯ МУНИЦИПАЛЬНОЙ УСЛУГИ» дополнить пунктом 2.19. следующего содержания:

«2.19. В целях обеспечения доступности для инвалидов обеспечиваются:

- условия беспрепятственного доступа к объекту (зданию, помещению), в котором предоставляется услуга, а также для беспрепятственного пользования транспортом, средствами связи;

- возможность самостоятельного передвижения по территории, на которой расположены объекты (здания, помещения), в которых предоставляется услуга, а также входа в такие объекты и выхода из них, посадки в транспортное средство и высадки из него, в том

числе с использованием кресла-коляски;

- сопровождение инвалидов, имеющих стойкие расстройства функции зрения и самостоятельного передвижения;

- надлежащее размещение оборудования и носителей информации, необходимых для обеспечения беспрепятственного доступа инвалидов к объектам (зданиям, помещениям), в которых предоставляются услуги, и к услугам с учетом ограничений их жизнедеятельности;

- допуск сурдопереводчика и тифлосурдопереводчика;

- допуск собаки-проводника на объекты (здания, помещения), в которых предоставляется услуга;

- оказание инвалидам помощи в преодолении барьеров, мешающих получению или услуг наравне с другими лицами.»;

3) административный регламент дополнить разделом 3.1. «ОСОБЕННОСТИ ПРЕДОСТАВЛЕНИЯ УСЛУГИ ЧЕРЕЗ МФЦ» следующего содержания:

« 3.1. ОСОБЕННОСТИ ПРЕДОСТАВЛЕНИЯ УСЛУГИ ЧЕРЕЗ МФЦ

Подача заявления возможна через государственное бюджетное учреждение Свердловской области «Многофункциональный центр предоставления государственных и муниципальных услуг» (далее – МФЦ).

Получение муниципальной услуги в МФЦ осуществляется в порядке, предусмотренном соглашением о взаимодействии, заключенном между Администрацией Сысертского городского округа и МФЦ, с момента его вступления в силу.

Для получения муниципальной услуги заявители представляют в МФЦ заявление по форме и необходимые документы.

МФЦ выдает заявителю один экземпляр запроса заявителя на организацию предоставления государственных (муниципальных) услуг с указанием перечня принятых документов и даты приема в МФЦ.

Принятое заявление оператор МФЦ регистрирует путем проставления прямоугольного штампа с регистрационным номером МФЦ. Оператор МФЦ также ставит дату приема и личную подпись.

В случае, когда заявитель представляет копию документа с предъявлением оригинала, оператор МФЦ сверяет с оригиналом, ставит прямоугольный штамп «С подлинным сверено» и возвращает оригинал заявителю.

Выдача результата предоставления муниципальной услуги осуществляется через филиал МФЦ.».

2. Опубликовать настоящее постановление в официальном издании «Вестник Сысертского городского округа» и разместить на официальном сайте Сысертского городского округа в сети Интернет.

3. Контроль за исполнением настоящего постановления возложить на председателя Комитета по управлению муниципальным имуществом и правовой работе Старкова А.Л.

**Глава Сысертского
городского округа**

А.Г. Карамышев

ПОСТАНОВЛЕНИЕ АДМИНИСТРАЦИИ
СЫСЕРТСКОГО ГОРОДСКОГО ОКРУГА
от 05.08.2016 г. № 2105

**О ВНЕСЕНИИ ДОПОЛНЕНИЙ В
АДМИНИСТРАТИВНЫЙ РЕГЛАМЕНТ ПО
ПРЕДОСТАВЛЕНИЮ МУНИЦИПАЛЬНОЙ
УСЛУГИ «ПРИВАТИЗАЦИЯ ЖИЛОГО
ПОМЕЩЕНИЯ МУНИЦИПАЛЬНОГО
ЖИЛИЩНОГО ФОНДА СЫСЕРТСКОГО
ГОРОДСКОГО ОКРУГА», УТВЕРЖДЕННЫЙ
ПОСТАНОВЛЕНИЕМ АДМИНИСТРАЦИИ
СЫСЕРТСКОГО ГОРОДСКОГО ОКРУГА ОТ
28.02.2014 ГОДА № 517**



В целях реализации положений Федерального закона от 27.07.2010 года № 210-ФЗ «Об организации предоставления государственных и муниципальных услуг», постановления Администрации Сысертского городского округа от 21.01.2011 года № 78 «О порядке разработки и утверждения административных регламентов предоставления муниципальных услуг (исполнения муниципальных функций) на территории Сысертского городского округа», руководствуясь Уставом Сысертского городского округа,

ПОСТАНОВЛЯЮ:

1. Внести в административный регламент по предоставлению муниципальной услуги «Приватизация жилого помещения муниципального жилищного фонда Сысертского городского округа», утвержденный постановлением Администрации Сысертского городского округа от 28.02.2014 года № 517, следующие дополнения:

1) раздел I «ОБЩИЕ ПОЛОЖЕНИЯ» дополнить пунктом 3.1. следующего содержания:

«3.1. Прием заявлений может осуществляться государственным бюджетным учреждением Свердловской области «Многофункциональный центр предоставления государственных и муниципальных услуг» по адресам:

- Свердловская область, город Сысерть, улица Розы Люксембург, 56, время работы: понедельник, среда, четверг: с 08:00 до 20:00; вторник, пятница, суббота: с 08:00 до 17:00; воскресенье – выходной, сайт: www.mfc66.ru;

- Свердловская область, Сысертский район, село Щелкун, улица Ленина, 181 (здание сельской администрации, 1 этаж), время работы: понедельник и среда с 08:00 до 17:00, перерыв с 12:00 до 13:00, сайт: www.mfc66.ru;

- Свердловская область, Сысертский район, поселок Большой Исток, улица Ленина, 119а, время работы: с понедельника по пятницу с 09:00 до 16:00 перерыв с 12:00 до 13:00, суббота и воскресенье – выходные, сайт: www.mfc66.ru;

- Свердловская область, Сысертский район, поселок Двуреченск, улица Димитрова, 46, время работы с понедельника по пятницу с 09:00 до 18:00 перерыв с 12:00 до 13:00, суббота и воскресенье – выходные, сайт: www.mfc66.ru.».

2) раздел II «СТАНДАРТ ПРЕДОСТАВЛЕНИЯ МУНИЦИПАЛЬНОЙ УСЛУГИ» дополнить пунктом 16.1. следующего содержания:

«16.1. В целях обеспечения доступности для инвалидов обеспечиваются:

- условия беспрепятственного доступа к объекту (зданию, помещению), в котором предоставляется услуга, а также для беспрепятственного пользования транспортом, средствами связи;

- возможность самостоятельного передвижения по территории, на которой расположены объекты (здания, помещения), в которых предоставляется услуга, а также входа в такие объекты и выхода из них, посадки в транспортное средство и высадки из него, в том числе с использованием кресла-коляски;

- сопровождение инвалидов, имеющих стойкие расстройства функции зрения и самостоятельного передвижения;

- надлежащее размещение оборудования и носителей информации, необходимых для обеспечения беспрепятственного доступа инвалидов к объектам (зданиям, помещениям), в которых предоставляются услуги, и к услугам с учетом ограничений их жизнедеятельности;

- допуск сурдопереводчика и тифлосурдопереводчика;

- допуск собаки-проводника на объекты (здания, помещения), в которых предоставляется услуга;

- оказание инвалидам помощи в преодолении барьеров, мешающих получению или услуг наравне с другими лицами.»;

3) административный регламент дополнить разделом III.I «ОСОБЕННОСТИ ПРЕДОСТАВЛЕНИЯ УСЛУГИ ЧЕРЕЗ МФЦ» следующего содержания:

« III.I ОСОБЕННОСТИ ПРЕДОСТАВЛЕНИЯ УСЛУГИ ЧЕРЕЗ МФЦ

Подача заявления возможна через государственное бюджетное учреждение Свердловской области «Многофункциональный центр предоставления государственных и муниципальных услуг» (далее – МФЦ).

Получение муниципальной услуги в МФЦ осуществляется в по-

рядке, предусмотренном соглашением о взаимодействии, заключенном между Администрацией Сысертского городского округа и МФЦ, с момента его вступления в силу.

Для получения муниципальной услуги заявители представляют в МФЦ заявление по форме и необходимые документы.

МФЦ выдает заявителю один экземпляр запроса заявителя на организацию предоставления государственных (муниципальных) услуг с указанием перечня принятых документов и даты приема в МФЦ.

Принятое заявление оператор МФЦ регистрирует путем проставления прямоугольного штампа с регистрационным номером МФЦ. Оператор МФЦ также ставит дату приема и личную подпись.

В случае, когда заявитель представляет копию документа с предъявлением оригинала, оператор МФЦ сверяет с оригиналом, ставит прямоугольный штамп «С подлинным сверено» и возвращает оригинал заявителю.

Выдача результата предоставления муниципальной услуги осуществляется через филиал МФЦ.».

2. Опубликовать настоящее постановление в официальном издании «Вестник Сысертского городского округа» и разместить на официальном сайте Сысертского городского округа в сети Интернет.

3. Контроль за исполнением настоящего постановления возложить на председателя Комитета по управлению муниципальным имуществом и правовой работе Старкова А.Л.

Глава Сысертского
городского округа

А.Г. Карамышев

ПОСТАНОВЛЕНИЕ АДМИНИСТРАЦИИ СЫСЕРТСКОГО ГОРОДСКОГО ОКРУГА от 05.08.2016 г. № 2106

О ВНЕСЕНИИ ДОПОЛНЕНИЙ В АДМИНИСТРАТИВНЫЙ РЕГЛАМЕНТ ПО ПРЕДОСТАВЛЕНИЮ МУНИЦИПАЛЬНОЙ УСЛУГИ «ПРИЕМ В СОБСТВЕННОСТЬ МУНИЦИПАЛЬНОГО ОБРАЗОВАНИЯ ИМУЩЕСТВА, НАХОДЯЩЕГОСЯ В ЧАСТНОЙ СОБСТВЕННОСТИ НА ТЕРРИТОРИИ СЫСЕРТСКОГО ГОРОДСКОГО ОКРУГА», УТВЕРЖДЕННЫЙ ПОСТАНОВЛЕНИЕМ АДМИНИСТРАЦИИ СЫСЕРТСКОГО ГОРОДСКОГО ОКРУГА ОТ 28.02.2014 ГОДА № 521

В целях реализации положений Федерального закона от 27.07.2010 года № 210-ФЗ «Об организации предоставления государственных и муниципальных услуг», постановления Администрации Сысертского городского округа от 21.01.2011 года № 78 «О порядке разработки и утверждения административных регламентов предоставления муниципальных услуг (исполнения муниципальных функций) на территории Сысертского городского округа», руководствуясь Уставом Сысертского городского округа,

ПОСТАНОВЛЯЮ:

1. Внести в административный регламент по предоставлению муниципальной услуги «Прием в собственность муниципального образования имущества, находящегося в частной собственности на территории Сысертского городского округа», утвержденный постановлением Администрации Сысертского городского округа от 28.02.2014 года № 521, следующие дополнения:

1) раздел 1 «ОБЩИЕ ПОЛОЖЕНИЯ» дополнить пунктом 5.1. следующего содержания:



«5.1. Прием заявлений может осуществляться государственным бюджетным учреждением Свердловской области «Многофункциональный центр предоставления государственных и муниципальных услуг» по адресам:

- Свердловская область, город Сысерть, улица Розы Люксембург, 56, время работы: понедельник, среда, четверг: с 08:00 до 20:00; вторник, пятница, суббота: с 08:00 до 17:00; воскресенье – выходной, сайт: www.mfc66.ru;

- Свердловская область, Сысертский район, село Щелкун, улица Ленина, 181 (здание сельской администрации, 1 этаж), время работы: понедельник и среда с 08:00 до 17:00, перерыв с 12:00 до 13:00, сайт: www.mfc66.ru;

- Свердловская область, Сысертский район, поселок Большой Исток, улица Ленина, 119а, время работы: с понедельника по пятницу с 09:00 до 16:00 перерыв с 12:00 до 13:00, суббота и воскресенье – выходные, сайт: www.mfc66.ru;

- Свердловская область, Сысертский район, поселок Двуреченск, улица Димитрова, 46, время работы с понедельника по пятницу с 09:00 до 18:00 перерыв с 12:00 до 13:00, суббота и воскресенье – выходные, сайт: www.mfc66.ru.

2) раздел 2 «СТАНДАРТ ПРЕДОСТАВЛЕНИЯ МУНИЦИПАЛЬНОЙ УСЛУГИ» дополнить пунктом 21.1. следующего содержания:

«21.1. В целях обеспечения доступности для инвалидов обеспечиваются:

- условия беспрепятственного доступа к объекту (зданию, помещению), в котором предоставляется услуга, а также для беспрепятственного пользования транспортом, средствами связи;

- возможность самостоятельного передвижения по территории, на которой расположены объекты (здания, помещения), в которых предоставляется услуга, а также входа в такие объекты и выхода из них, посадки в транспортное средство и высадки из него, в том числе с использованием кресла-коляски;

- сопровождение инвалидов, имеющих стойкие расстройства функции зрения и самостоятельного передвижения;

- надлежащее размещение оборудования и носителей информации, необходимых для обеспечения беспрепятственного доступа инвалидов к объектам (зданиям, помещениям), в которых предоставляются услуги, и к услугам с учетом ограничений их жизнедеятельности;

- допуск сурдопереводчика и тифлосурдопереводчика;

- допуск собаки-проводника на объекты (здания, помещения), в которых предоставляется услуга;

- оказание инвалидам помощи в преодолении барьеров, мешающих получению или услуг наравне с другими лицами.»;

3) административный регламент дополнить разделом 3.1. «ОСОБЕННОСТИ ПРЕДОСТАВЛЕНИЯ УСЛУГИ ЧЕРЕЗ МФЦ» следующего содержания:

« 3.1. ОСОБЕННОСТИ ПРЕДОСТАВЛЕНИЯ УСЛУГИ ЧЕРЕЗ МФЦ

Подача заявления возможна через государственное бюджетное учреждение Свердловской области «Многофункциональный центр предоставления государственных и муниципальных услуг» (далее – МФЦ).

Получение муниципальной услуги в МФЦ осуществляется в порядке, предусмотренном соглашением о взаимодействии, заключенном между Администрацией Сысертского городского округа и МФЦ, с момента его вступления в силу.

Для получения муниципальной услуги заявители представляют в МФЦ заявление по форме и необходимые документы.

МФЦ выдает заявителю один экземпляр запроса заявителя на организацию предоставления государственных (муниципальных) услуг с указанием перечня принятых документов и даты приема в МФЦ.

Принятое заявление оператор МФЦ регистрирует путем проставления прямоугольного штампа с регистрационным номером МФЦ. Оператор МФЦ также ставит дату приема и личную подпись.

В случае, когда заявитель представляет копию документа с предъявлением оригинала, оператор МФЦ сверяет с оригиналом, ставит прямоугольный штамп «С подлинным сверено» и возвращает оригинал заявителю.

Выдача результата предоставления муниципальной услуги осуществляется через филиал МФЦ.»

2. Опубликовать настоящее постановление в официальном издании «Вестник Сысертского городского округа» и разместить на официальном сайте Сысертского городского округа в сети Интернет.

3. Контроль за исполнением настоящего постановления возложить на председателя Комитета по управлению муниципальным имуществом и правовой работе Старкова А.Л.

Глава Сысертского
городского округа

А.Г. Карамышев

ПОСТАНОВЛЕНИЕ ГЛАВЫ СЫСЕРТСКОГО ГОРОДСКОГО ОКРУГА от 08.08.2016 г. № 368

ОБ УТВЕРЖДЕНИИ МАРШРУТОВ ПОДВОЗА ОБУЧАЮЩИХСЯ В ОБРАЗОВАТЕЛЬНЫЕ УЧРЕЖДЕНИЯ (ОРГАНИЗАЦИИ) СЫСЕРТСКОГО ГОРОДСКОГО ОКРУГА

Во исполнение федеральной целевой программы «Повышение безопасности дорожного движения в 2013-2020 годах», утвержденной Постановлением Правительства Российской Федерации от 03.10.2013 года № 864, в соответствии с методическими рекомендациями «Об обеспечении санитарно-эпидемиологического благополучия и безопасности дорожного движения при перевозках организованных групп детей автомобильным транспортом», в целях повышения безопасности дорожного движения и обеспечения прав и законных интересов обучающихся и их родителей (письмо Минобрнауки России от 29.07.2014 № 08-988 «О направлении методических рекомендаций»)

ПОСТАНОВЛЯЮ:

1. Утвердить маршруты подвоза обучающихся в образовательные учреждения (организации) Сысертского городского округа (прилагаются).

2. Организовать подвоз обучающихся в следующих образовательных учреждениях (организациях): Муниципальное автономное образовательное учреждение «Средняя общеобразовательная школа № 2» п. Бобровский, Муниципальное автономное образовательное учреждение «Средняя общеобразовательная школа № 3» п. Двуреченск, Муниципальная автономная образовательная организация «Средняя общеобразовательная школа № 5» п. Большой Исток, Муниципальное автономное образовательное учреждение «Средняя общеобразовательная школа № 7» с. Патруши, Муниципальное автономное образовательное учреждение «Средняя общеобразовательная школа № 8» с. Кашино, Муниципальное автономное образовательное учреждение «Средняя общеобразовательная школа № 9» с. Щелкун, Муниципальное автономное образовательное учреждение «Средняя общеобразовательная школа № 10» д. Большое Седельниково, Муниципальное автономное образовательное учреждение «Начальная общеобразовательная школа № 13» п. Бобровский, Муниципальное автономное образовательное учреждение «Основная общеобразовательная школа № 14» г. Сысерть, Муниципальное автономное образовательное учреждение «Основная общеобразовательная школа № 15» г. Сысерть, Муниципальное автономное образовательное учреждение «Средняя общеобразовательная школа № 16» с. Никольское, Муниципальное автономное образовательное учреждение «Средняя общеобразовательная школа № 18» п. Октябрьский, Муниципальное автономное образовательное учреждение «Средняя общеобразовательная школа № 23» г. Сысерть, Муниципальное автономное образовательное учреждение «Основная общеобразовательная школа № 35» п. Верхняя Сысерть.



3. Возложить ответственность за открытие и функционирование маршрутов школьных автобусов на начальника Управления образования Администрации Сысер'tского городского округа (А.Е. Золотова).

4. Опубликовать настоящее постановление в официальном издании «Вестник Сысер'tского городского округа» и разместить на официальном сайте Сысер'tского городского округа в сети Интернет.

5. Постановление Главы Сысер'tского городского округа от 04.08.2015 №485 «Об утверждении маршрутов подвоза обучающихся в образовательные учреждения (организации) Сысер'tского городского округа» (с изменением от 02.12.2015 г. №718) считать утратившим силу.

6. Контроль за исполнением настоящего постановления возложить на заместителя Главы Администрации Сысер'tского городского округа по социальным вопросам Кузнецову Н.В.

Глава Сысер'tского городского округа

А.Г. Карамышев

*УТВЕРЖДЕНЫ
постановлением Главы
Сысер'tского городского округа
от 08.08.2016 № 368*

«Об утверждении маршрутов подвоза обучающихся в образовательные учреждения (организации) Сысер'tского городского округа»

МАРШРУТЫ

подвоза обучающихся в образовательные учреждения (организации) Сысер'tского городского округа

1. Муниципальное автономное образовательное учреждение «Средняя общеобразовательная школа № 2» ост. Вьюхино – ул. Краснодеревцев – пер. Дружбы – Бобровская сельская Администрация – школа № 2.

2. Муниципальное автономное образовательное учреждение «Средняя общеобразовательная школа № 3» – п. Колос – д. Фомино - с. Ключи - п. Двуреченск – школа № 3.

3. Муниципальная автономная образовательная организация «Средняя общеобразовательная школа № 5» – по посёлку Большой Исток – школа № 5.

4. Муниципальное автономное образовательное учреждение «Средняя общеобразовательная школа № 7» – с. Патруши по ул. Советской – ул. Пионерской – ул. Колхозной – ул. Тепличной – ул. 1 Мая – ул. Ленина – ул. Садовой – ул. Октябрьской до школы № 7.

5. Муниципальное автономное образовательное учреждение «Средняя общеобразовательная школа № 8»: 1 автобус – г. Сысер'tь – с. Кашино – д. Кадниково – с. Черданцево – д. Токарево – школа № 8. 2 автобус – п. Бобровский – д. Токарево – с. Черданцево – д. Кадниково – с. Кашино – школа № 8.

6. Муниципальное автономное образовательное учреждение «Средняя общеобразовательная школа № 9» – с. Щелкун - п. Трактковский - п. Поляна – с. Абрамово – с. Аверино – с. Щелкун - школа № 9.

7. Муниципальное автономное образовательное учреждение «Средняя общеобразовательная школа № 10» – ст. Седельниково – д. Большое Седельниково; п. Полевой – д. Большое Седельниково – школа № 10.

8. Муниципальное автономное образовательное учреждение «Начальная общеобразовательная школа № 13» - ост. Вьюхино – ул. Краснодеревцев – пер. Дружбы – Бобровская сельская Администрация – Дом культуры – школа № 13.

9. Муниципальное автономное образовательное учреждение «Основная общеобразовательная школа № 14» – маршрут 1 – г.Сысер'tь – п. Каменка - г.Сысер'tь- школа №14, маршрут 2 - г. Сысер'tь - п. Асбест - г. Сысер'tь – школа № 14.

10. Муниципальное автономное образовательное учреждение «Основная общеобразовательная школа № 15» – г. Сысер'tь - п.

Каменка – г. Сысер'tь – школа № 15.

11. Муниципальное автономное образовательное учреждение «Средняя общеобразовательная школа № 16» - с. Никольское – д. Верхняя Боевка – д. Андреевка – с. Никольское – школа № 16.

12. Муниципальное автономное образовательное учреждение «Средняя общеобразовательная школа № 18» – п. Октябрьский - п. Первомайский – п. Октябрьский - д. Шайдурово – д.Ольховка - п. Октябрьский – школа № 18.

13. Муниципальное автономное образовательное учреждение «Средняя общеобразовательная школа № 23» – г. Сысер'tь – п. Школьный – г. Сысер'tь – школа № 23.

14. Муниципальное автономное образовательное учреждение «Основная общеобразовательная школа № 35» – г. Сысер'tь - п. Верхняя Сысер'tь – микрорайон «Дом отдыха» - микрорайон «Со-сновый» - микрорайон «Солнечный камень» - п. Верхняя Сысер'tь – школа № 35.

ПОСТАНОВЛЕНИЕ АДМИНИСТРАЦИИ СЫСЕР'TСКОГО ГОРОДСКОГО ОКРУГА от 08.08.2016 № 2113

ОБ УТВЕРЖДЕНИИ ПОЛОЖЕНИЯ ОБ УЧАСТИИ ОРГАНОВ МЕСТНОГО САМОУПРАВЛЕНИЯ СЫСЕР'TСКОГО ГОРОДСКОГО ОКРУГА В ПРОФИЛАКТИКЕ ТЕРРОРИЗМА, А ТАКЖЕ В МИНИМИЗАЦИИ И (ИЛИ) ЛИКВИДАЦИИ ПОСЛЕДСТВИЙ ПРОЯВЛЕНИЯ ТЕРРОРИЗМА

В соответствии с Федеральным законом от 06 октября 2003 года N 131-ФЗ «Об общих принципах организации местного самоуправления в Российской Федерации», Федеральным законом от 06 марта 2006 года N 35-ФЗ «О противодействии терроризму», Федеральным законом от 06 июля 2016 года № 374-ФЗ «О внесении изменений в Федеральный закон «О противодействии терроризму» и отдельные законодательные акты Российской Федерации в части установления дополнительных мер противодействия терроризму и обеспечения общественной безопасности», Решением Коллегии по безопасности при полномочном представителе Президента Российской Федерации в Уральском федеральном округе (Протокол от 21 декабря 2001 года N 7), Уставом Сысер'tского городского округа, принятым решением Сысер'tского районного Совета от 16.06.2005 г. (в ред. решений Думы Сысер'tского городского округа от 16.02.2006 г. № 140, от 27.04.2006 г. № 158, от 02.11.2006 г. № 191, от 13.09.2007 г. № 271, от 24.04.2008 г. № 30, от 09.12.2008 г. № 116, от 27.08.2009 г. № 177, от 29.10.2009 г. № 200, от 28.10.2010 № 228, от 29.04.2010 г. № 250, от 25.06.2010 г. № 265, от 16.09.2010 г. 294, от 25.11.2010 № 330, от 28.04.2011 № 380, от 27.10.2011 г. № 434, от 27.11.2011г. № 435, от 26.04.2012г. №66, от 06.12.2012г. № 82, от 25.04.2013г. № 160, от 25.07.2013г. № 196, от 23.12.2013г. № 311, от 24.04.2014г. № 348, от 25.09.2014г. № 386, от 29.01.2015г. № 417, от 28.05.2015г. № 422, от 29.10.2015г. № 447, от 01.03.2016г. №509) и в целях реализации полномочий Сысер'tского городского округа по участию в профилактике терроризма, а также минимизации и (или) ликвидации последствий проявлений терроризма

ПОСТАНОВЛЯЮ:

1. Утвердить Положение об участии органов местного самоуправления Сысер'tского городского округа в профилактике терроризма, а также в минимизации и (или) ликвидации последствий проявлений терроризма (прилагается).

2. Настоящее постановление опубликовать в официальном издании «Вестник Сысер'tского городского округа» и разместить на официальном сайте Сысер'tского городского округа.



3. Контроль за исполнением настоящего постановления оставляю за собой.

**Глава Сысертского
городского округа**

А.Г. Карамышев

*УТВЕРЖДЕНО
постановлением Администрации Сысертского городского
округа от 08.08.2016 № 2113
«Об утверждении Положения об участии органов местного
самоуправления Сысертского
городского округа в профилактике терроризма, а также
в минимизации и (или) ликвидации
последствий проявления терроризма»*

ПОЛОЖЕНИЕ

об участии органов местного самоуправления Сысертского городского округа в профилактике терроризма, а также в минимизации и (или) ликвидации последствий проявления терроризма

1. ОБЩИЕ ПОЛОЖЕНИЯ

1.1. Настоящее Положение об участии органов местного самоуправления Сысертского городского округа в профилактике терроризма, а также в минимизации и (или) ликвидации последствий проявлений терроризма (далее - Положение) направлено на реализацию полномочий органов местного самоуправления Сысертского городского округа по участию в профилактике терроризма, а также минимизации и (или) ликвидации последствий проявлений терроризма.

Настоящее Положение в соответствии с действующим законодательством Российской Федерации и Свердловской области определяет правовые и организационные основы осуществления мероприятий органов местного самоуправления Сысертского городского округа по участию в профилактике терроризма на территории Сысертского городского округа.

1.2. Координатором по вопросам участия Сысертского городского округа в профилактике терроризма, а также в минимизации и (или) ликвидации последствий проявлений терроризма является председатель Межведомственной антитеррористической комиссии Сысертского городского округа.

2. ОСНОВНЫЕ ЗАДАЧИ И ЦЕЛИ

2.1. Основными целями при участии в профилактике терроризма на территории Сысертского городского округа являются:

1) обеспечение защиты личности и общества от терроризма, уменьшение проявлений экстремизма и негативного отношения к людям других национальностей и религиозных конфессий;

2) противодействие проявлениям террористической деятельности, минимизация и (или) ликвидации ее последствий;

3) выявление и устранение причин и условий, способствующих проявлению террористической деятельности на территории Сысертского городского округа;

4) формирование у населения Сысертского городского округа внутренней потребности в толерантном поведении к людям других национальностей и религиозных конфессий на основе многовековых ценностей многонационального российского общества, принципов повсеместного соблюдения прав и свобод человека;

5) формирование толерантности и межэтнической культуры в молодежной среде, профилактика агрессивного поведения в семье и в обществе.

2.2. Задачи по участию органов местного самоуправления Сысертского городского округа в профилактике терроризма, а также в минимизации и (или) ликвидации последствий проявлений терроризма определить следующие:

1) информирование населения по вопросам противодействия терроризму на территории Сысертского городского округа;

2) пропаганда толерантного поведения к людям других национальностей и религиозных конфессий;

3) проведение разъяснительно-воспитательной работы среди детей и молодежи, направленной на формирование культуры межэтнического, межконфессионального общения и навыков личной безопасности;

4) организация взаимодействия с отделом Управления Федеральной службы безопасности по Свердловской области в г. Заречном и Межмуниципального отдела Министерства внутренних дел Российской Федерации «Сысертский» в профилактике терроризма, а также минимизации их последствий.

3. ОСНОВНЫЕ НАПРАВЛЕНИЯ УЧАСТИЯ В ПРОФИЛАКТИКЕ ТЕРРОРИЗМА И ЭКСТРЕМИЗМА

3.1. Основными направлениями деятельности органов местного самоуправления Сысертского городского округа по участию в профилактике терроризма, а также в минимизации и (или) ликвидации последствий проявлений терроризма являются:

1) поддержание и укрепление антитеррористической защищенности, мест массового пребывания людей и объектов жизнеобеспечения, находящихся в собственности Сысертского городского округа или в хозяйствующих субъектах, осуществляющих свою деятельность на территории Сысертского городского округа;

2) проведение антитеррористических учений, направленных на отработку взаимодействия органов государственной власти и органов местного самоуправления Сысертского городского округа при осуществлении мер по противодействию терроризму, в том числе по минимизации и (или) ликвидации последствий его проявлений;

3) организация и проведение информационно-пропагандистских мероприятий, направленных на раскрытие сущности и разъяснение общественной опасности терроризма, оказание позитивного воздействия на граждан Сысертского городского округа с целью формирования у них неприятия идеологии терроризма, обучение населения Сысертского городского округа формам и методам предупреждения террористических угроз, порядку действий при их возникновении (разработка и распространение учебно-методических пособий, памяток, листовок, размещение актуальной тематической информации в средствах массовой информации);

4) организация и проведение тематических занятий с воспитанниками и учащимися образовательных организаций и культурно-досуговых учреждений Сысертского городского округа, направленных на формирование уважения, принятия и понимания богатого многообразия культур народов Российской Федерации, их традиций и ценностей, профилактику проявлений ксенофобии и укрепления толерантности;

5) проведение постоянной разъяснительной работы среди молодежи Сысертского городского округа в форме бесед, семинаров, тематических публичных мероприятий, направленных на гармонизацию межэтнических и межкультурных отношений, профилактику проявлений ксенофобии и укрепления толерантности;

6) приобретение, и использование наглядных пособий, памяток, листовок, учебно-методических пособий, кино- и видеофильмов по тематике толерантного поведения к людям других национальностей и религиозных конфессий, антитеррористической направленности с целью формирования уважительного отношения к культуре и традициям народов, проживающих на территории Сысертского городского округа;

7) проведение постоянного мониторинга состояния межконфессиональных и межнациональных отношений населения Сысертского городского округа.

4. ПОЛНОМОЧИЯ ОРГАНОВ МЕСТНОГО САМОУПРАВЛЕНИЯ СЫСЕРТСКОГО ГОРОДСКОГО ОКРУГА ПО УЧАСТИЮ В ПРОФИЛАКТИКЕ ТЕРРОРИЗМА, А ТАКЖЕ В МИНИМИЗАЦИИ И (ИЛИ) ЛИКВИДАЦИИ ПОСЛЕДСТВИЙ ПРОЯВЛЕНИЙ ТЕРРОРИЗМА

4.1. К полномочиям Думы Сысертского городского округа относятся:

- принятие муниципальных правовых актов по вопросам участия в профилактике терроризма, а также в минимизации и (или) ликви-



дании последствий проявлений терроризма в границах Сызертского городского округа;

- утверждение местного бюджета, в том числе в части расходов на профилактику терроризма, а также в минимизации и (или) ликвидации последствий проявлений терроризма в границах Сызертского городского округа;

- осуществление контроля за деятельностью по вопросам профилактики терроризма, а также в минимизации и (или) ликвидации последствий проявлений терроризма в соответствии с Уставом Сызертского городского округа.

4.2. К полномочиям Администрации Сызертского городского округа относятся:

- утверждение программ в сфере профилактики терроризма, а также в минимизации и (или) ликвидации последствий проявлений терроризма в границах Сызертского городского округа;

- осуществление профилактической работы во взаимодействии с органами местного самоуправления, органами государственной власти, организациями, общественными объединениями, жителями Сызертского городского округа;

- информационное взаимодействие с исполнительными органами государственной власти при реализации мероприятий муниципальной программы «Обеспечение общественной безопасности на территории Сызертского городского округа на 2015-2020»

- взаимодействие с жилищно-коммунальными службами в сфере ликвидации последствий террористической деятельности;

- обеспечение населения наглядной агитационной информацией предупредительного характера об угрозах террористической направленности;

- принятие муниципальных правовых актов, касающихся организации, совершенствования и оценки эффективности деятельности организаций, предприятий и учреждений Сызертского городского округа по профилактике терроризма;

- осуществление профилактических, в том числе воспитательных, пропагандистских мер, направленных на предупреждение террористической деятельности;

- проведение воспитательных мероприятий, пропаганды национальной и религиозной терпимости, обеспечение равенства прав жителей Сызертского городского округа;

- обеспечение выполнения требований к антитеррористической защищенности объектов, находящихся на территории Сызертского городского округа;

- направление предложений по вопросам участия в профилактике терроризма, а также в минимизации и (или) ликвидации последствий его проявлений в органы исполнительной власти субъекта Российской Федерации;

- осуществление иных полномочий по решению вопросов местного значения по участию в профилактике терроризма, а также в минимизации и (или) ликвидации последствий его проявлений.

4.3. Полномочия координатора по вопросам участия Сызертского городского округа в профилактике терроризма, также в минимизации и (или) ликвидации последствий проявлений терроризма:

1) контроль по оценке эффективности реализации муниципальной программы «Обеспечение общественной безопасности на территории Сызертского городского округа на 2015-2020»;

2) формирование, определение задач и планов мероприятий работы межведомственных коллегиальных органов по профилактике терроризма, рабочих групп по предупреждению терроризма, минимизации и (или) ликвидации последствий его проявлений;

3) взаимодействие с правоохранительными органами, жилищно-коммунальными службами, общественными организациями по вопросам профилактики терроризма на территории Сызертского городского округа;

4) анализ информации о причинах и условиях, способствующих подготовке террористических актов на территории Сызертского городского округа.

5. ОРГАНЫ, СПЕЦИАЛЬНО УПОЛНОМОЧЕННЫЕ НА РЕШЕНИЕ ЗАДАЧ В ОБЛАСТИ ПРОФИЛАКТИКИ ТЕРРОРИЗМА, А ТАКЖЕ В МИНИМИЗАЦИИ И (ИЛИ) ЛИКВИДАЦИИ ПОСЛЕДСТВИЙ ПРОЯВЛЕНИЙ ТЕРРОРИЗМА В ГРАНИЦАХ СЫЗЕРТСКОГО ГОРОДСКОГО ОКРУГА

5.1. В целях осуществления деятельности по вопросам профилактики терроризма, а также в минимизации и (или) ликвидации последствий проявлений терроризма в границах Сызертского городского округа создается при Администрации Сызертского городского округа Межведомственная антитеррористическая комиссия Сызертского городского округа.

5.2. Положение о Межведомственной антитеррористической комиссии Сызертского городского округа, а также состав комиссии утверждается Главой Сызертского городского округа.

6. ФИНАНСОВОЕ ОБЕСПЕЧЕНИЕ МЕРОПРИЯТИЙ ПО УЧАСТИЮ В ПРОФИЛАКТИКЕ ТЕРРОРИЗМА

6.1. Финансовое обеспечение мероприятий органов местного самоуправления Сызертского городского округа по участию в профилактике терроризма осуществляется за счет средств, предусмотренных на указанные цели в бюджете Сызертского городского округа.

ПОСТАНОВЛЕНИЕ ГЛАВЫ СЫЗЕРТСКОГО ГОРОДСКОГО ОКРУГА от 09.08.2016 № 373

О НАЗНАЧЕНИИ ПУБЛИЧНЫХ СЛУШАНИЙ ПО ПРОЕКТУ ВНЕСЕНИЯ ИЗМЕНЕНИЙ № 14.1 В ГЕНЕРАЛЬНЫЙ ПЛАН СЫЗЕРТСКОГО ГОРОДСКОГО ОКРУГА

В соответствии с Федеральным законом от 06.10.2003 131-ФЗ «Об общих принципах организации местного самоуправления в Российской Федерации», статьей 28 Градостроительного кодекса Российской Федерации от 29.12.2004 № 190-ФЗ, генеральным планом Сызертского городского округа, утвержденным решением Думы Сызертского городского округа от 08.08.2013 г. № 221 (с изменениями от 03.12.2014 № 407, 29.04.2015 № 437, от 27.08.2015 № 468, от 24.12.2015 № 499, от 01.03.2016 № 515, от 31.03.2016 № 523, от 28.04.2016 № 526, от 30.06.2016 № 542), руководствуясь Положением о порядке организации и проведении публичных слушаний в Сызертском городском округе, утвержденным решением Думы Сызертского городского округа от 23.11.2011 № 444 (в редакции от 27.03.2014), Порядком деятельности комиссии по подготовке предложений о внесении изменений в генеральный план Сызертского городского округа, утвержденным постановлением Главы Сызертского городского округа от 18.06.2014 №337 (с изменениями от 09.10.2015 №590), на основании протокола заседания, заключения комиссии по подготовке предложений о внесении изменений в генеральный план Сызертского городского округа от 10.05.2016 № 7, принимая во внимание обращение руководителя Представительства Федерального государственного унитарного предприятия «Главное управление специального строительства по территории Урала при Федеральном агентстве специального строительства» в городе Екатеринбурге Синцова В. Б. от 25.07.2016 № 01-06043,

ПОСТАНОВЛЯЮ:

1. Назначить проведение публичных слушаний по Проекту внесения изменений № 14.1 в генеральный план Сызертского городского округа (далее - Проект) согласно приложению.

2. Провести публичные слушания по Проекту 23 августа 2016 года в 17 часов 15 минут в зале заседаний Администрации Сызертского городского округа по адресу: город Сызерь Сызертского района Свердловской области, улица Ленина, 35.

3. Установить срок проведения публичных слушаний по Проекту не менее одного месяца и не более трех месяцев со дня оповещения жителей Сызертского городского округа, заинтересованных лиц о времени и месте их проведения до дня опубликования заключения о результатах публичных слушаний по Проекту.

4. Комиссии по подготовке предложений о внесении изменений в генеральный план Сысертского городского округа:

1) организовать и провести публичные слушания по Проекту с участием правообладателей земельных участков и (или) объектов капитального строительства, находящихся в границах территории Сысертского городского округа, в отношении которой подготовлен Проект;

2) организовать выставки-экспозиции демонстрационных материалов в срок до 22 августа 2016 года в зале заседаний Администрации Сысертского городского округа по адресу: город Сысерть Сысертского района Свердловской области, улица Ленина, 35;

3) разместить на официальном сайте Сысертского городского округа в сети Интернет Проект, демонстрационные материалы по Проекту и информацию о мероприятиях, проводимых комиссией;

4) осуществить прием от физических и юридических лиц предложений и рекомендаций по выносимому на публичные слушания вопросу в письменном виде для включения их в протокол публичных слушаний в рабочее время с момента опубликования настоящего постановления до 22 августа 2016 года по адресу: город Сысерть, улица Ленина, 35, Администрация Сысертского городского округа;

5) представить заключение о результатах публичных слушаний на согласование Главе Сысертского городского округа;

6) опубликовать заключение о результатах публичных слушаний по Проекту и разместить на официальном сайте Сысертского городского округа в сети Интернет.

5. Опубликовать настоящее постановление, проект решения Думы Сысертского городского округа «О внесении изменений в генеральный план Сысертского городского округа» в официальном издании «Вестник Сысертского городского округа» и разместить на официальном сайте Сысертского городского округа в сети Интернет.

6. Контроль за исполнением настоящего постановления оставляю за собой.

**Глава Сысертского
городского округа**

А.Г. Карамышев

*Приложение
к постановлению Главы Сысертского городского округа
от 09.08.2016 № 373*

**Проект внесения изменений в генеральный план
Сысертского городского округа**

Внести в генеральный план Сысертского городского округа, утвержденный решением Думы Сысертского городского округа от 08.08.2013 г. № 221 (с изменениями от 03.12.2014 № 407, 29.04.2015 № 437, от 27.08.2015 № 468, от 24.12.2015 № 499, от 01.03.2016 №515, от 31.03.2016 № 523, от 28.04.2016 № 526, от 30.06.2016 № 542), следующие изменения:

1. Показатель «Параметры» таблицы 7 Планируемые для размещения объекты местного значения, Книги 1. Положения о территориальном планировании:

- в пункте «Газопроводы высокого давления» увеличить на 2,76 га.

2. Показатель «Расчетный срок 2035 г.» таблицы 8. Технико-экономических показателей Книги 1. Положения о территориальном планировании:

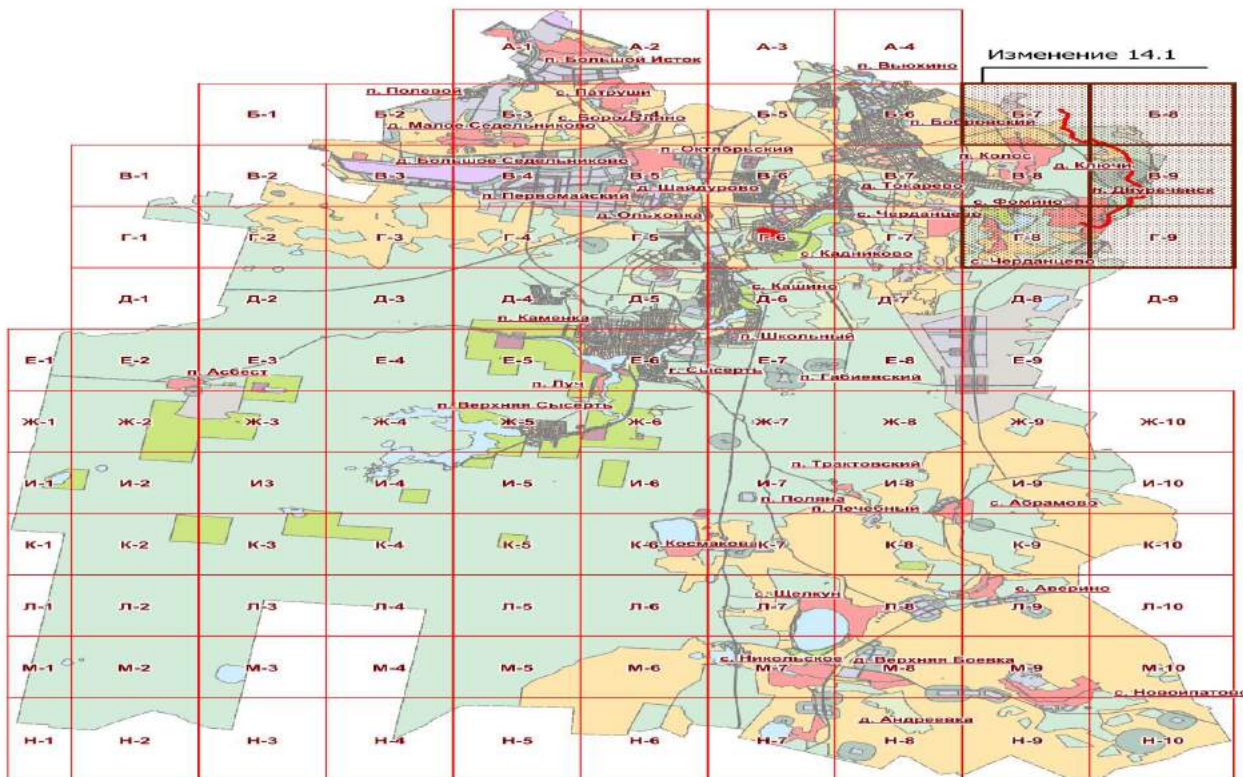
- в пункте 6.5.3 «Протяженность сетей, в т.ч.» увеличить на 2,76 км;

- в пункте 6.5.3.2. «высокого давления» увеличить на 2,76 км.

3. В карту 1. «Функциональное зонирование территории городского округа вне границ населенных пунктов», карту 2. «Объекты местного значения, размещения на территории городского округа», карту 4. «Инвестиционные площадки и объекты, размещаемые на территории городского округа» внести изменения согласно приложениям 1-2.

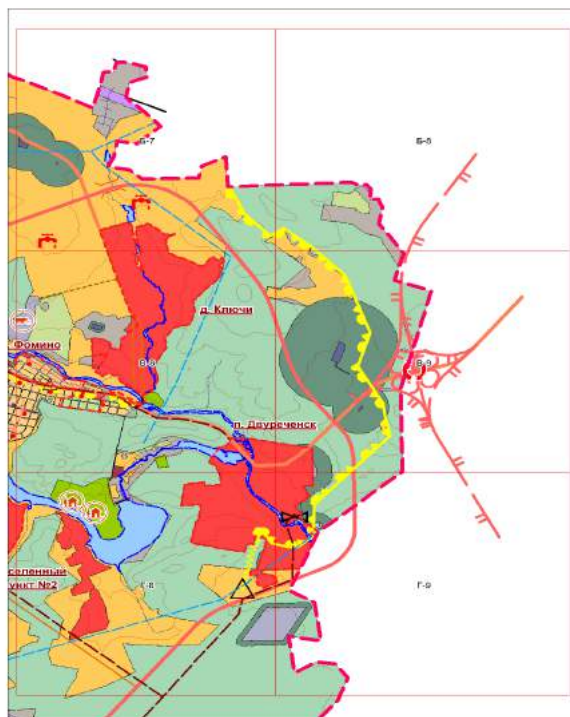
Приложение 1

Ситуационный план территориального планирования Сысертского городского округа

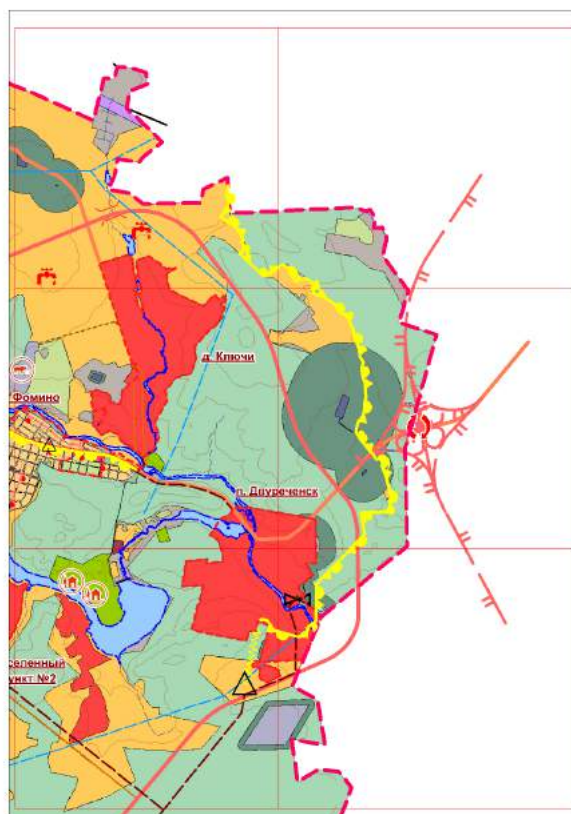


Изменение 14.1. Внести изменения в карту 1. «Функциональное зонирование территории городского округа вне границ населенных пунктов», карту 2. «Объекты местного значения, размещаемые на территории городского округа, карту 4. «Инвестиционные площадки и объекты, размещаемые на территории городского округа».

Действующая редакция



Утверждаемая редакция



ПОСТАНОВЛЕНИЕ АДМИНИСТРАЦИИ
СЫСЕРТСКОГО ГОРОДСКОГО ОКРУГА
от 08.08.2016г. № 2115

**ОБ УТВЕРЖДЕНИИ ПРАВИЛ ОПРЕДЕЛЕНИЯ
НОРМАТИВНЫХ ЗАТРАТ НА ОБЕСПЕЧЕНИЕ
ФУНКЦИЙ ОРГАНОВ МЕСТНОГО
САМОУПРАВЛЕНИЯ СЫСЕРТСКОГО
ГОРОДСКОГО ОКРУГА, ОТРАСЛЕВЫХ,
ФУНКЦИОНАЛЬНЫХ, ТЕРРИТОРИАЛЬНЫХ
ОРГАНОВ АДМИНИСТРАЦИИ
СЫСЕРТСКОГО ГОРОДСКОГО ОКРУГА И
ПОДВЕДОМСТВЕННЫХ ИМ КАЗЕННЫХ
УЧРЕЖДЕНИЙ**

Во исполнение пункта 2 части 4 статьи 19 Федерального закона от 05.04.2013 г. № 44-ФЗ «О контрактной системе в сфере закупок товаров, работ, услуг для обеспечения государственных и муниципальных нужд», в соответствии с Постановлением Правительства Российской Федерации от 13.10.2014 г. № 1047 «Об общих требованиях к определению нормативных затрат на обеспечение функций государственных органов, органов управления государственными внебюджетными фондами и муниципальных органов», постановлением Администрации Сысертского городского округа от 30.11.2015 г. № 3323 «Об утверждении Требований к порядку разработки и принятия муниципальных правовых актов о нормировании в сфере закупок для обеспечения муниципальных нужд Сысертского городского округа, содержанию указанных актов и обеспечению их исполнения»,

ПОСТАНОВЛЯЮ:

1. Утвердить Правила определения нормативных затрат на обеспечение функций органов местного самоуправления Сысертского городского округа, отраслевых, функциональных, территориальных органов Администрации Сысертского городского округа и подведомственных им казенных учреждений (прилагаются).

2. Настоящее постановление применяется, начиная с формирования плана закупок на 2017 год.

3. Настоящее постановление опубликовать в официальном издании «Вестник Сысертского городского округа» и разместить на официальном сайте Сысертского городского округа в сети Интернет.

4. Контроль за исполнением настоящего постановления возложить на заместителя Главы Администрации Сысертского городского округа, председателя комитета по экономике Краснову С.В.

Глава Сысертского
городского округа

А.Г.Карамышев

УТВЕРЖДЕНО постановлением Администрации Сысертского городского округа от 08.08.2016г. № 2115 «Об утверждении правил определения нормативных затрат на обеспечение функций органов местного самоуправления Сысертского городского округа, отраслевых, функциональных, территориальных органов Администрации Сысертского городского округа и подведомственных им казенных учреждений»

ПРАВИЛА

определения нормативных затрат на обеспечение функций органов местного самоуправления Сысертского городского округа, отраслевых, функциональных, территориальных органов Администрации Сысертского городского округа и подведомственных им казенных учреждений

1. Правила определения нормативных затрат на обеспечение функций органов местного самоуправления Сысертского городского округа, отраслевых, функциональных, территориальных органов

Администрации Сысертского городского округа и подведомственных им казенных учреждений (далее - Правила) применяются при определении нормативных затрат на обеспечение функций органов местного самоуправления Сысертского городского округа, отраслевых, функциональных органов Администрации Сысертского городского округа (далее - муниципальные органы), территориальных органов Администрации Сысертского городского округа и подведомственных им казенных учреждений в целях обоснования объектов закупок, включаемых в план закупок в соответствии со статьями 18 и 19 Федерального закона от 05.04.2013 г. № 44-ФЗ «О контрактной системе в сфере закупок товаров, работ, услуг для обеспечения государственных и муниципальных нужд».

2. Муниципальные органы утверждают нормативные затраты на обеспечение своих функций, функций территориальных органов и подведомственных казенных учреждений и вносят изменения в них в соответствии с постановлением Администрации Сысертского городского округа от 30.11.2015 г. № 3323 «Об утверждении Требований к порядку разработки и принятия муниципальных правовых актов о нормировании в сфере закупок для обеспечения муниципальных нужд Сысертского городского округа, содержанию указанных актов и обеспечению их исполнения» и настоящими Правилами.

3. Общий объем затрат, связанных с закупкой товаров, работ и услуг, рассчитанный на основе нормативных затрат, не может превышать объема лимитов бюджетных обязательств, доведенных до муниципальных органов и подведомственных им казенных учреждений как получателей средств бюджета Сысертского городского округа.

4. Муниципальные органы:

1) определяют нормативные затраты на обеспечение своих функций, функций территориальных органов и подведомственных казенных учреждений в соответствии с формулами расчета и порядком их применения, определенными Методикой определения нормативных затрат на обеспечение функций федеральных государственных органов, органов управления государственными внебюджетными фондами Российской Федерации, включая соответственно территориальные органы и подведомственные казенные учреждения, являющейся Приложением к Правилам определения нормативных затрат на обеспечение функций федеральных государственных органов, органов управления государственными внебюджетными фондами Российской Федерации, включая соответственно территориальные органы и подведомственные казенные учреждения, утвержденным Постановлением Правительства Российской Федерации от 20.10.2014 г. № 1084 (далее - Методика № 1084), и настоящими Правилами;

2) самостоятельно устанавливают формулы расчета и порядок их применения:

при определении нормативных затрат на товары, работы и услуги, не предусмотренные Методикой № 1084;

при определении нормативных затрат на товары, работы, услуги, предусмотренные Методикой № 1084, в случае, если при обосновании объекта закупки, цены контракта, муниципальным заказчиком используется характеристика товара, работы, услуги, предусмотренная формулой расчета и (или) порядок ее применения, установленными Методикой № 1084, за исключением нормативных затрат, порядок расчета которых определен пунктами 26, 27, 93 и 94 Методики № 1084, в отношении которых не может быть установлен иной порядок расчета;

3) определяют цену единицы планируемых к приобретению товаров, работ, услуг в формулах расчета с учетом положений статьи 22 Федерального закона от 05.04.2013 г. № 44-ФЗ «О контрактной системе в сфере закупок товаров, работ, услуг для обеспечения государственных и муниципальных нужд»;

4) определяют показатель расчетной численности работников на основании штатного расписания;

5) разрабатывают и утверждают индивидуальные (для каждого работника) и (или) коллективные (для нескольких работников, категорий или групп должностей, исходя из специфики функций, полномочий и обязанностей), нормативы:

количества и цены средств и услуг подвижной связи;

количества и цены транспортных средств;

количества абонентских номеров пользовательского (оконечно-

го) оборудования, подключенного к сети подвижной связи;
количества и цены рабочих станций;
количества и цены мебели;
количества SIM-карт, используемых в планшетных компьютерах;
количества и цены принтеров, многофункциональных устройств, копировальных аппаратов и иной оргтехники;
цены и объема потребления расходных материалов для различных типов принтеров, многофункциональных устройств, копировальных аппаратов и иной оргтехники;
количества и цены планшетных компьютеров;
количества и цены носителей информации;
перечня периодических печатных изданий и справочной литературы;
количества и цены канцелярских принадлежностей;
количества и цены хозяйственных товаров и принадлежностей;
количества и цены материальных запасов для нужд гражданской обороны;
количества и цены иных товаров и услуг;
6) определяют количество планируемых к приобретению товаров (основных средств и материальных запасов) с учетом их фактического количества, находящегося на балансе;
7) устанавливают сроки полезного использования на основные средства не менее сроков, устанавливаемых в соответствии с требованиями действующего законодательства о бухгалтерском учете или исходя из предполагаемого срока их фактического использования;
8) устанавливают периодичность выполнения работ и (или) оказания услуг, если она не определена действующими правовыми актами.

УТВЕРЖДАЮ:
Глава Сысертского городского округа
_____ А.Г. Карамышев
от 27.06.2016

ЗАКЛЮЧЕНИЕ
о результатах публичных слушаний по Проекту
внесения изменений № 12.1 в генеральный план Сысертского
городского округа

Настоящее заключение подготовлено Комиссией по подготовке предложений о внесении изменений в генеральный план Сысертского городского округа», в соответствии со ст. 28 Градостроительного кодекса Российской Федерации.

Постановлением Главы Сысертского городского округа от 19.05.2016 №243 «О назначении публичных слушаний по Проекту внесения изменений №12.1 в генеральный план Сысертского городского округа, принято решение о проведении публичных слушаний от 16.06.2016.

Публикация в официальном издании «Вестник Сысертского городского округа» от 26 мая 2016 года № 20 (455) и на официальном сайте Сысертского городского округа в сети Интернет.

Уполномоченный орган по проведению публичных слушаний: комиссия по подготовке предложений о внесении изменений в генеральный план Сысертского городского округа, утвержденная постановлением Главы Сысертского городского округа от 18.06.2014 № 337 (с изменениями от 09.10.2015 №590).

Тема публичных слушаний: Рассмотрение и обсуждение Проекта внесения изменений №12.1 в генеральный план Сысертского городского округа, далее - Проект.

Общие сведения о Проекте, представленном на публичные слушания.

Таблица 1

Территория разработки:	Свердловская область, Сысертский район, 200 м восточнее села Кашино.
Сроки разработки:	2016 г
Разработчик:	Муниципальное бюджетное учреждение «Муниципальный центр градостроительства Сысертского городского округа»
Время и место проведения публичных слушаний:	16.06.2016 в 17 часов 15 минут по адресу: Свердловской область, Сысертский район, город Сысерть, улица Ленина, 35, зал заседаний Администрации Сысертского городского округа.
Формы оповещения о проведении публичных слушаний:	Официальное издание - газета «Вестник Сысертского городского округа» от 26 мая 2016 года № 20 (455) и на официальном сайте Сысертского городского округа в сети Интернет.
Участники публичных слушаний:	Публичные слушания проведены с участием правообладателей земельных участков и (или) объектов капитального строительства, расположенных в границах населенных пунктов, применительно к которым разработан Проект, депутатов Сысертского городского округа, представителей администрации Сысертского городского округа, жителей Сысертского городского округа.

Проведение публичных слушаний:

Комиссией были обеспечены:

- подготовка помещений для проведения публичных слушаний;
- организация проведения публичных слушаний.

Все необходимые процедуры для проведения публичных слушаний были выполнены.

В данных публичных слушаниях приняло участие – 7 человек.

Общее количество зарегистрированных граждан на публичных слушаниях – 7 человек.

Участники публичных слушаний были проинформированы о регламенте и рекомендательном характере результатов публичных слушаний на основании Положения «О порядке организации и проведения публичных слушаний в Сысертском городском округе», утвержденного Решением Думы Сысертского городского округа от 23.11.2011 №444 (в редакции от 27.03.2014).

Предложений и замечаний в письменном виде от заинтересованных лиц в Администрацию Сысертского городского округа не поступало.

В процессе публичных слушаний поступило обращение Чиглинцевой Ф. Ф. учесть предложения по внесению изменений в генеральный план Сысертского городского округа.

Выводы комиссии:

1) Процедура проведения публичных слушаний от 16.06.2016 соблюдена и соответствует требованиям действующего законода-

тельства и нормативным правовым актам Сысертского городского округа, в связи с чем публичные слушания по Проекту признать состоявшимися.

2) В соответствии с пунктом 9 статьи 28 Градостроительного кодекса Российской Федерации направить Проект, протокол публичных слушаний и заключение о результатах публичных слушаний Главе Сысертского городского округа для принятия решения о согласовании проекта и направлении его в Думу Сысертского городского округа или об отклонении проекта и о направлении его на доработку.

3) В соответствии с пунктом 7 статьи 28 Градостроительного кодекса Российской Федерации, опубликовать заключение о результатах публичных слушаний в порядке, установленном для официального опубликования муниципальных правовых актов, иной официальной информации, и разместить в официальном издании «Вестник Сысертского городского округа» и на официальном сайте Сысертского городского округа в сети Интернет, расположенном по адресу www.admsyserf.ru.

Председатель
комиссии

_____ М.О. Свеженцева

Секретарь комиссии

_____ Л.Г. Габбасова



РЕШЕНИЕ ОКРУЖНОЙ ИЗБИРАТЕЛЬНОЙ КОМИССИИ ПО ВЫБОРАМ ДЕПУТАТА ЗАКОНОДАТЕЛЬНОГО СОБРАНИЯ СВЕРДЛОВСКОЙ ОБЛАСТИ ПО СЫСЕРТСКОМУ ОДНОМАНДАТНОМУ ИЗБИРАТЕЛЬНОМУ ОКРУГУ № 25 от 04 августа 2016 г. № 8/32

О РЕГИСТРАЦИИ ИОФЕ ЛЬВА МАРКОВИЧА, ВЫДВИНУТОГО ИЗБИРАТЕЛЬНЫМ ОБЪЕДИНЕНИЕМ «СВЕРДЛОВСКОЕ РЕГИОНАЛЬНОЕ ОТДЕЛЕНИЕ ПОЛИТИЧЕСКОЙ ПАРТИИ «ПАТРИОТЫ РОССИИ» КАНДИДАТОМ НА ВЫБОРАХ ДЕПУТАТА ЗАКОНОДАТЕЛЬНОГО СОБРАНИЯ СВЕРДЛОВСКОЙ ОБЛАСТИ ПО СЫСЕРТСКОМУ ОДНОМАНДАТНОМУ ИЗБИРАТЕЛЬНОМУ ОКРУГУ № 25

Проверив соответствие порядка выдвижения избирательным объединением «Свердловское региональное отделение политической партии ПАТРИОТЫ РОССИИ» Иофе Льва Марковича кандидатом в депутаты Законодательного Собрания Свердловской области по Сысертскому одномандатному избирательному округу № 25 требованиям Федерального закона «Об основных гарантиях избирательных прав и права на участие в референдуме граждан Российской Федерации» и Избирательного кодекса Свердловской области, Округная избирательная комиссия по выборам депутата Законодательного Собрания Свердловской области по Сысертскому одномандатному избирательному округу № 25 отмечает следующее.

Документы, представленные Иофе Львом Марковичем для регистрации кандидата в депутаты Законодательного Собрания Свердловской области по Сысертскому одномандатному избирательному округу № 25, отвечают требованиям федерального закона «Об основных гарантиях избирательных прав и права на участие в референдуме граждан Российской Федерации» и Избирательного кодекса Свердловской области.

Округная избирательная комиссия по выборам депутата Законодательного Собрания Свердловской области по Сысертскому одномандатному избирательному округу № 25 на основании пункта 6 статьи 44 Избирательного кодекса Свердловской области направила в соответствующие государственные органы представления о проверке достоверности сведений, представленных о себе Иофе Львом Марковичем.

Данные, поступившие из МО МВД России «Сысертский», Межрайонной инспекции Федеральной налоговой службы № 31 по Свердловской области подтверждают достоверность сведений, представленных кандидатом.

Из ряда государственных органов (Информационный центр ГУ МВД России по Свердловской области, Екатеринбургский экономико-технологический колледж, Управление Федеральной налоговой службы Российской Федерации по Свердловской области, Управление по вопросам миграции ГУ МВД России по Свердловской области, Управление Федеральной службы государственной регистрации, кадастра и картографии по Свердловской области) результаты проверки еще не поступили.

Продолжается проверка достоверности сведений, представленных кандидатом.

Результаты проверки по состоянию на 4 августа 2016 года свидетельствуют в целом о соответствии выдвижения Иофе Льва Марковича кандидатом в депутаты Законодательного Собрания Свердловской области по Сысертскому одномандатному избирательному округу № 25 требованиям законодательства о выборах.

С учетом вышеизложенного и в соответствии со статьями 24, 43-45, 47, 47-2, 51, 53 Избирательного Кодекса Свердловской области Округная избирательная комиссия по выборам депутата Законодательного Собрания Свердловской области по Сысертскому одномандатному избирательному округу № 25 РЕШИЛА:

1. Зарегистрировать Иофе Льва Марковича, 1956 года рождения, работающего начальником по объединенным службам административно-хозяйственного отдела Государственного бюджетного учреждения здравоохранения Свердловской области «Психиатрическая больница № 6», проживающего в городе Екатеринбург Свердловской области, выдвинутого избирательным объединением «Свердловское региональное отделение политической партии ПАТРИОТЫ РОССИИ», кандидатом в депутаты Законодательного Собрания Свердловской области по Сысертскому одномандатному избирательному округу № 25.

Дата регистрации 04 августа 2016 года, время регистрации 18 часов 08 минут.

2. Выдать кандидату в депутаты Законодательного Собрания Свердловской области по Сысертскому одномандатному избирательному округу № 25 Иофе Льву Марковичу удостоверение зарегистрированного кандидата № 3 установленного образца.

3. Включить сведения о кандидате Иофе Льве Марковиче, выдвинутого изби-

рательным объединением «Свердловское региональное отделение политической партии ПАТРИОТЫ РОССИИ», в текст избирательного бюллетеня для голосования на выборах депутата Законодательного Собрания Свердловской области по Сысертскому одномандатному избирательному округу № 25 и в информационный плакат о зарегистрированных кандидатах.

4. Продолжить проверку сведений, представленных кандидатом Иофе Львом Марковичем.

5. Направить настоящее решение кандидату Иофе Льву Марковичу, Избирательной комиссии Свердловской области и разместить на сайте Округной избирательной комиссии по Сысертскому одномандатному избирательному округу № 25.

6. Контроль исполнения настоящего решения возложить на Ющенко Н.А., председателя комиссии.

Председатель избирательной комиссии	Н.А. Ющенко
Секретарь избирательной комиссии	Ю.В. Половникова

РЕШЕНИЕ ОКРУЖНОЙ ИЗБИРАТЕЛЬНОЙ КОМИССИИ ПО ВЫБОРАМ ДЕПУТАТА ЗАКОНОДАТЕЛЬНОГО СОБРАНИЯ СВЕРДЛОВСКОЙ ОБЛАСТИ ПО СЫСЕРТСКОМУ ОДНОМАНДАТНОМУ ИЗБИРАТЕЛЬНОМУ ОКРУГУ № 25 от 04 августа 2016 г. № 8/33

О ПРИЗНАНИИ КРАСНИЧКОВОЙ ЮЛИИ ВАСИЛЬЕВНЫ, ВЫДВИНУТОЙ ИЗБИРАТЕЛЬНЫМ ОБЪЕДИНЕНИЕМ «РЕГИОНАЛЬНОЕ ОТДЕЛЕНИЕ ВСЕРОССИЙСКОЙ ПОЛИТИЧЕСКОЙ ПАРТИИ «РОДИНА» В СВЕРДЛОВСКОЙ ОБЛАСТИ», УТРАТИВШЕЙ СТАТУС КАНДИДАТА В ДЕПУТАТЫ ЗАКОНОДАТЕЛЬНОГО СОБРАНИЯ СВЕРДЛОВСКОЙ ОБЛАСТИ ПО СЫСЕРТСКОМУ ОДНОМАНДАТНОМУ ИЗБИРАТЕЛЬНОМУ ОКРУГУ № 25

Рассмотрев заявление Красничковой Юлии Васильевны о снятии своей кандидатуры, поступившее в Округную избирательную комиссию по выборам депутата Законодательного Собрания Свердловской области по Сысертскому одномандатному избирательному округу № 25 03 августа 2016 года, в соответствии с пунктом 1 статьи 54, пунктом 5 статьи 57, пунктами 9, 10 статьи 74 Избирательного кодекса Свердловской области, Округная избирательная комиссия по выборам депутата Законодательного Собрания Свердловской области по Сысертскому одномандатному избирательному округу № 25

РЕШИЛА:

1. Признать Красничкову Юлию Васильевну утратившей статус кандидата в депутаты Законодательного Собрания Свердловской области по Сысертскому одномандатному избирательному округу № 25, выдвинутую избирательным объединением «Региональное отделение ВСЕРОССИЙСКОЙ ПОЛИТИЧЕСКОЙ ПАРТИИ «РОДИНА» в Свердловской области», на выборах 18 сентября 2016 года.

2. Предложить Ю.В. Красничковой до предоставления итогового финансового отчета возратить неизрасходованные денежные средства избирательного фонда гражданам и юридическим лицам, осуществившим добровольные пожертвования в избирательный фонд, пропорционально вложенным ими средствам, закрыть специальный избирательный счет и не позднее 04 сентября 2016 года представить в Округную избирательную комиссию по выборам депутата Законодательного Собрания Свердловской области по Сысертскому одномандатному избирательному округу № 25 итоговый финансовый отчет о размере своего избирательного фонда, обо всех источниках его формирования, а также обо всех расходах, произведенных за счет средств своего избирательного фонда.

3. Направить письменное уведомление отделению Сберегательного банка № 7003/0481ПАО Уральского банка Сбербанка России о прекращении с 04 августа 2016 года расходных операций по специальному избирательному счету, открытому кандидатом Ю.В. Красничковой, за исключением перечисления неизрасходов-

ванных средств избирательного фонда жертвователям, пропорционально вложенным ими средствам.

4. Направить настоящее решение Ю.В. Красничковой, Избирательной комиссии Свердловской области и разместить на сайте Окружной избирательной комиссии по Сысертскому одномандатному избирательному округу № 25.

5. Контроль за исполнением настоящего решения возложить на заместителя председателя комиссии Кадочникову О.Е.

**Председатель
избирательной комиссии** Н.А. Ющенко
**Секретарь
избирательной комиссии** Ю.В. Половникова

4. Контроль за исполнением настоящего решения возложить на заместителя председателя Комиссии Кадочникову О.Е.

**Председатель
избирательной комиссии** Н.А. Ющенко

**Секретарь
избирательной комиссии** Ю.В. Половникова

СОСТАВ

Рабочей группы по информационным спорам и иным вопросам информационного обеспечения выборов и рассмотрению обращений о нарушении избирательного законодательства

РЕШЕНИЕ ОКРУЖНОЙ ИЗБИРАТЕЛЬНОЙ КОМИССИИ ПО ВЫБОРАМ ДЕПУТАТА ЗАКОНОДАТЕЛЬНОГО СОБРАНИЯ СВЕРДЛОВСКОЙ ОБЛАСТИ ПО СЫСЕРТСКОМУ ОДНОМАНДАТНОМУ ИЗБИРАТЕЛЬНОМУ ОКРУГУ № 25 от 04 августа 2016 г. № 8/34

О ВНЕСЕНИИ ИЗМЕНЕНИЙ В СОСТАВ РАБОЧЕЙ ГРУППЫ ПО ИНФОРМАЦИОННЫМ СПОРАМ И ИНЫМ ВОПРОСАМ ИНФОРМАЦИОННОГО ОБЕСПЕЧЕНИЯ ВЫБОРОВ И РАССМОТРЕНИЮ ОБРАЩЕНИЙ О НАРУШЕНИИ ИЗБИРАТЕЛЬНОГО ЗАКОНОДАТЕЛЬСТВА В ПЕРИОД ПОДГОТОВКИ И ПРОВЕДЕНИЯ ВЫБОРОВ ДЕПУТАТА ЗАКОНОДАТЕЛЬНОГО СОБРАНИЯ СВЕРДЛОВСКОЙ ОБЛАСТИ 18 СЕНТЯБРЯ 2016 ГОДА

В связи с выдвижением 28 июля 2016 года Летеминой И.Н., члена рабочей группы по информационным спорам и иным вопросам информационного обеспечения выборов и рассмотрению обращений о нарушении избирательного законодательства в период подготовки и проведения выборов депутата Законодательного Собрания Свердловской области кандидатом в депутаты Законодательного Собрания Свердловской области по Сысертскому одномандатному избирательному округу № 25 и предоставлением 3 августа 2016 года документов на регистрацию, руководствуясь Избирательным кодексом Свердловской области, Окружная избирательная комиссия по выборам депутата Законодательного Собрания Свердловской области по Сысертскому одномандатному избирательному округу № 25.

РЕШИЛА:

1. Вывести из состава Рабочей группы по информационным спорам и иным вопросам информационного обеспечения выборов и рассмотрению обращений о нарушении избирательного законодательства в период подготовки и проведения выборов депутата Законодательного Собрания Свердловской области 18 сентября 2016 года (далее Рабочая группа) члена Рабочей группы Летемину Ирину Николаевну, главного редактора АНО «Редакция районной газеты «Маяк».

2. Ввести в состав Рабочей группы Вахнер Алексея Николаевича, шеф-редактора выпуска новостей «Первый Сысертский» Сысертского телевидения (по согласованию).

3. Направить настоящее решение Избирательной комиссии Свердловской области, средствам массовой информации, опубликовать на сайте Окружной избирательной комиссии.

Руководитель Рабочей группы:	
1	Кадочникова Ольга Евгеньевна Заместитель окружной избирательной комиссии
Заместитель руководителя Рабочей группы:	
2	Таракин Валерий Николаевич Член окружной избирательной комиссии с правом решающего голоса
Члены Рабочей группы:	
3	Одношвина Валентина Владимировна Член окружной избирательной комиссии с правом решающего голоса
4	Салимова Наталья Шамильевна Член окружной избирательной комиссии с правом решающего голоса
5	Тебеньков Евгений Сергеевич Член окружной избирательной комиссии с правом решающего голоса
6	Шарифуллина Алла Юрьевна Член окружной избирательной комиссии с правом решающего голоса
7	Вахнер Алексей Николаевич Шеф-редактор выпуска новостей «Первый Сысертский» Сысертского ТВ (по согласованию) 8-904-98-50-161

РЕШЕНИЕ ОКРУЖНОЙ ИЗБИРАТЕЛЬНОЙ КОМИССИИ ПО ВЫБОРАМ ДЕПУТАТА ЗАКОНОДАТЕЛЬНОГО СОБРАНИЯ СВЕРДЛОВСКОЙ ОБЛАСТИ ПО СЫСЕРТСКОМУ ОДНОМАНДАТНОМУ ИЗБИРАТЕЛЬНОМУ ОКРУГУ № 25 от 07 августа 2016 г. № 9/35

О РЕГИСТРАЦИИ ГОРИСЛАВЦЕВА АНДРЕЯ ВЛАДИМИРОВИЧА, ВЫДВИНУТОГО ИЗБИРАТЕЛЬНЫМ ОБЪЕДИНЕНИЕМ «СВЕРДЛОВСКОЕ РЕГИОНАЛЬНОЕ ОТДЕЛЕНИЕ ВСЕРОССИЙСКОЙ ПОЛИТИЧЕСКОЙ ПАРТИИ «ЕДИНАЯ РОССИЯ» КАНДИДАТОМ НА ВЫБОРАХ ДЕПУТАТА ЗАКОНОДАТЕЛЬНОГО СОБРАНИЯ СВЕРДЛОВСКОЙ ОБЛАСТИ ПО СЫСЕРТСКОМУ ОДНОМАНДАТНОМУ ИЗБИРАТЕЛЬНОМУ ОКРУГУ № 25



Проверив соответствие порядка выдвижения избирательным объединением «Свердловское региональное отделение Всероссийской политической партии «ЕДИНАЯ РОССИЯ» Гориславцева Андрея Владимировича кандидатом в депутаты Законодательного Собрания Свердловской области по Сысертскому одномандатному избирательному округу № 25 требованиям Федерального закона «Об основных гарантиях избирательных прав и права на участие в референдуме граждан Российской Федерации» и Избирательного кодекса Свердловской области, Окружная избирательная комиссия по выборам депутата Законодательного Собрания Свердловской области по Сысертскому одномандатному избирательному округу № 25 отмечает следующее.

Документы, представленные Гориславцевым Андреем Владимировичем для регистрации кандидата в депутаты Законодательного Собрания Свердловской области по Сысертскому одномандатному избирательному округу № 25, отвечают требованиям федерального закона «Об основных гарантиях избирательных прав и права на участие в референдуме граждан Российской Федерации» и Избирательного кодекса Свердловской области.

Окружная избирательная комиссия по выборам депутата Законодательного Собрания Свердловской области по Сысертскому одномандатному избирательному округу № 25 на основании пункта 6 статьи 44 Избирательного кодекса Свердловской области направила в соответствующие государственные органы представления о проверке достоверности сведений, представленных о себе Гориславцевым Андреем Владимировичем.

Данные, поступившие из МО МВД России «Сысертский», Управления ГИБДД по Свердловской области, Межрайонной инспекции Федеральной налоговой службы № 31 по Свердловской области, Информационного центра ГУ МВД России по Свердловской области, Управления Федеральной налоговой службы Российской Федерации по Свердловской области, отдела пенсионного обслуживания ГУ МВД России по Свердловской области, Управления Федеральной службы государственной регистрации, кадастра и картографии по Свердловской области, Федеральной службы государственной регистрации кадастра и картографии Управления по Краснодарскому краю центрального отдела г. Сочи, УФМС России по Свердловской области подтверждают достоверность сведений, представленных кандидатом.

Из ряда государственных органов (Омской академии МВД России, Российской академии народного хозяйства и государственной службы при президенте Российской Федерации, Территориального отдела № 4 Филиала ФГБУ «Росреестра» по Свердловской области, Управления по вопросам миграции ГУ МВД России по Свердловской области) результаты проверки еще не поступили.

Продолжается проверка достоверности сведений, представленных кандидатом.

Результаты проверки по состоянию на 7 августа 2016 года свидетельствуют в целом о соответствии выдвижения Гориславцева Андрея Владимировича кандидатом в депутаты Законодательного Собрания Свердловской области по Сысертскому одномандатному избирательному округу № 25 требованиям законодательства о выборах.

С учетом вышеизложенного и в соответствии со статьями 24, 43-45, 47, 47-2, 51, 53 Избирательного Кодекса Свердловской области Окружная избирательная комиссия по выборам депутата Законодательного Собрания Свердловской области по Сысертскому одномандатному избирательному округу № 25.

РЕШИЛА:

1. Зарегистрировать Гориславцева Андрея Владимировича, 1973 года рождения, работающего директором ООО «Уральский завод металлоконструкций», проживающего в городе Сысерть Сысертского района Свердловской области, выдвинутого избирательным объединением «Свердловское региональное отделение Всероссийской политической партии «ЕДИНАЯ РОССИЯ», кандидатом в депутаты Законодательного Собрания Свердловской области по Сысертскому одномандатному избирательному округу № 25.

Дата регистрации 07 августа 2016 года, время регистрации 11 часов 08 минут.

2. Выдать кандидату в депутаты Законодательного Собрания Свердловской области по Сысертскому одномандатному избирательному округу № 25 Гориславцеву Андрею Владимировичу удостоверение зарегистрированного кандидата № 4 установленного образца.

3. Включить сведения о кандидате Гориславцеве Андрее Владимировиче, выдвинутого избирательным объединением «Свердловское региональное отделение Всероссийской политической партии «ЕДИНАЯ РОССИЯ», в текст избирательного бюллетеня для голосования на выборах депутата Законодательного Собрания Свердловской области по Сысертскому одномандатному избирательному округу № 25 и в информационный плакат о зарегистрированных кандидатах.

4. Продолжить проверку сведений, представленных кандидатом Гориславцевым Андреем Владимировичем.

5. Направить настоящее решение кандидату Гориславцеву Андрею Владимировичу, Избирательной комиссии Свердловской области и разместить на сайте Окружной избирательной комиссии по Сысертскому одномандатному избирательному округу № 25.

6. Контроль исполнения настоящего решения возложить на Ющенко Н.А., председателя комиссии.

**Председатель
избирательной комиссии**

Н.А. Ющенко

**Секретарь
избирательной комиссии**

Ю.В. Половникова

РЕШЕНИЕ ОКРУЖНОЙ ИЗБИРАТЕЛЬНОЙ КОМИССИИ ПО ВЫБОРАМ ДЕПУТАТА ЗАКОНОДАТЕЛЬНОГО СОБРАНИЯ СВЕРДЛОВСКОЙ ОБЛАСТИ ПО СЫСЕРТСКОМУ ОДНОМАНДАТНОМУ ИЗБИРАТЕЛЬНОМУ ОКРУГУ № 25 от 07 августа 2016 г. № 9/36

О РЕГИСТРАЦИИ КИРЬЯНОВА ОЛЕГА GERMANOVICHA, ВЫДВИНУТОГО ИЗБИРАТЕЛЬНЫМ ОБЪЕДИНЕНИЕМ «РЕГИОНАЛЬНОЕ ОТДЕЛЕНИЕ В СВЕРДЛОВСКОЙ ОБЛАСТИ ВСЕРОССИЙСКОЙ ПОЛИТИЧЕСКОЙ ПАРТИИ «ПАРТИЯ РОСТА» КАНДИДАТОМ НА ВЫБОРАХ ДЕПУТАТА ЗАКОНОДАТЕЛЬНОГО СОБРАНИЯ СВЕРДЛОВСКОЙ ОБЛАСТИ ПО СЫСЕРТСКОМУ ОДНОМАНДАТНОМУ ИЗБИРАТЕЛЬНОМУ ОКРУГУ № 25

Проверив соответствие порядка выдвижения избирательным объединением «Региональное отделение в Свердловской области Всероссийской политической партии «ПАРТИЯ РОСТА» Кирьянова Олега Германовича кандидатом в депутаты Законодательного Собрания Свердловской области по Сысертскому одномандатному избирательному округу № 25 требованиям Федерального закона «Об основных гарантиях избирательных прав и права на участие в референдуме граждан Российской Федерации» и Избирательного кодекса Свердловской области, Окружная избирательная комиссия по выборам депутата Законодательного Собрания Свердловской области по Сысертскому одномандатному избирательному округу № 25 отмечает следующее.

Документы, представленные Кирьяновым Олегом Германовичем для регистрации кандидата в депутаты Законодательного Собрания Свердловской области по Сысертскому одномандатному избирательному округу № 25, отвечают требованиям федерального закона «Об основных гарантиях избирательных прав и права на участие в референдуме граждан Российской Федерации» и Избирательного кодекса Свердловской области.

Окружная избирательная комиссия по выборам депутата Законодательного Собрания Свердловской области по Сысертскому одномандатному избирательному округу № 25 на основании пункта 6 статьи 44 Избирательного кодекса Свердловской области направила в соответствующие государственные органы представления о проверке достоверности сведений, представленных о себе Кирьяновым Олегом Германовичем.

Данные, поступившие из ГУ МВД России по Свердловской области, Управления ГИБДД по Свердловской области, МО МВД России «Сысертский», Отдела по вопросам миграции МО МВД России «Сысертский», УФМС России по Свердловской области, ФКУ «Центра ГИМС МЧС России по Свердловской области, Межрайонной инспекции Федеральной налоговой службы № 31 по Свердловской области, подтверждают достоверность сведений, представленных кандидатом.

Из ряда государственных органов (Управление по вопросам миграции ГУ МВД России по Свердловской области, Территориального отдела № 4 Филиала ФГБУ «ФКП Росреестра» по Свердловской области, Управление Федеральной налоговой службы Российской Федерации по Свердловской области, Управление Федеральной службы государственной регистрации, кадастра и картографии по Свердловской области, Информационного центра ГУ МВД России по Свердловской области, Военного учебно-научного центра Военно-воздушных сил «Военно-воздушной академии имени профессора Н.Е.Жуковского и Ю.А.Гагарина») результаты проверки еще не поступили.

Продолжается проверка достоверности сведений, представленных кандидатом.



Результаты проверки по состоянию на 7 августа 2016 года свидетельствуют в целом о соответствии выдвижения Кирьянова Олега Германовича кандидатом в депутаты Законодательного Собрания Свердловской области по Сыертскому одномандатному избирательному округу № 25 требованиям законодательства о выборах.

С учетом вышеизложенного и в соответствии со статьями 24, 43-45, 47, 47-2, 51, 53 Избирательного Кодекса Свердловской области Окружная избирательная комиссия по выборам депутата Законодательного Собрания Свердловской области по Сыертскому одномандатному избирательному округу № 25 РЕШИЛА:

1. Зарегистрировать Кирьянова Олега Германовича, 1966 года рождения, работающего Генеральным директором АО «Арамилский завод передовых технологий», проживающего в пос. Большой Исток Сыертского района Свердловской области, выдвинутого избирательным объединением «Региональное отделение в Свердловской области Всероссийской политической партии «ПАРТИЯ РОСТА», кандидатом в депутаты Законодательного Собрания Свердловской области по Сыертскому одномандатному избирательному округу № 25.

Дата регистрации 07 августа 2016 года, время регистрации 11 часов 17 минут.

2. Выдать кандидату в депутаты Законодательного Собрания Свердловской области по Сыертскому одномандатному избирательному округу № 25 Кирьянову Олегу Германовичу удостоверение зарегистрированного кандидата № 5 установленного образца.

3. Включить сведения о кандидате Кирьянове Олеге Германовиче, выдвинутого избирательным объединением «Региональное отделение в Свердловской области Всероссийской политической партии «ПАРТИЯ РОСТА», в текст избирательного бюллетеня для голосования на выборах депутата Законодательного Собрания Свердловской области по Сыертскому одномандатному избирательному округу № 25 и в информационный плакат о зарегистрированных кандидатах.

4. Продолжить проверку сведений, представленных кандидатом Кирьяновым Олегом Германовичем.

5. Направить настоящее решение кандидату Кирьянову Олегу Германовичу, Избирательной комиссии Свердловской области и разместить на сайте Окружной избирательной комиссии по Сыертскому одномандатному избирательному округу № 25.

6. Контроль исполнения настоящего решения возложить на Ющенко Н.А., председателя комиссии.

Председатель избирательной комиссии	Н.А. Ющенко
Секретарь избирательной комиссии	Ю.В. Половникова

Извещение.

В соответствии со статьей 39.18 Земельного кодекса Российской Федерации Администрация Сыертского городского округа информирует о возможности предоставления земельного участка для ведения личного подсобного хозяйства.

Граждане, заинтересованные в предоставлении данного земельного участка для ведения личного подсобного хозяйства в течение тридцати дней соответственно со дня опубликования и размещения извещения вправе подавать заявления о намерении участвовать в аукционе по продаже такого земельного участка или аукционе на право заключения договора аренды такого земельного участка.

Заявления могут быть поданы в Администрацию Сыертского городского округа по почте по адресу 624022, г. Сыерть, ул. Ленина, д. 35 или лично через канцелярию Администрации Сыертского городского округа по адресу г.Сыерть ул.Ленина, д.35, кабинет № 3.

Дата окончания приема указанных заявлений о намерении участвовать в аукционе – 12 сентября 2016 года.

Адрес или иное описание местоположения земельного участка – Свердловская область, Сыертский район, деревня Большое Седельниково, примерно в 150 метрах северо-западнее земельного участка по улице Чапаева, 12-2.

Площадь земельного участка в соответствии со схемой расположения земельного участка составляет – 3129 кв.м.

Ознакомиться со схемой расположения земельного участка, в соответствии с которой предстоит образовать земельный участок можно по адресу г.Сыерть, ул.Ленина, д.35, каб.18 в рабочие дни: вторник, среда с 9-00 до 12-00 часов.

ИЗВЕЩЕНИЕ О ПРОВЕДЕНИИ СОБРАНИЯ О СОГЛАСОВАНИИ МЕСТОПОЛОЖЕНИЯ ГРАНИЦЫ ЗЕМЕЛЬНОГО УЧАСТКА

Кадастровым инженером ИП Листвиным Валерием Анатольевичем, адрес: Свердловская обл., Сыертский р-он, п. Большой Исток, ул. Ленина, 1Д, тел. 8-922-29-10-435, e-mail: 2910435@mail.ru выполняются кадастровые работы в связи с уточнением местоположения границ и площадей земельных участков с кадастровыми номерами 66:25:2710001:19, расположенного по адресу Свердловская обл., Сыертский р-н, вдоль железной дороги ст. Сыерть - ст. Турбинная, к/с «Гудок-2», участок 14, и 66:25:2710001:21, расположенного по адресу Свердловская обл., Сыертский р-н, к/с «Гудок-2», вдоль ж/д дороги ст. Сыерть - ст. Турбинная, участок 16.

Заказчиками работ являются: Мухлынина Людмила Алексеевна (собственник уч. 14), тел. 8-909-015-30-55, зарегистрированная по адресу: Свердловская область, Сыертский р-он, г. Сыерть, ул. Красноармейская, д. 40, кв. 16, и Бушуева Наталья Юрьевна (собственник уч. 16), тел. 8-982-676-12-14, зарегистрированная по адресу: Свердловская область, г. Екатеринбург, ул. Ленина, д. 81/83, кв. 48.

Собрание заинтересованных лиц по поводу согласования местоположения границы состоится по адресу: Свердловская обл., Сыертский р-он, п. Б-Исток, ул. Ленина, 1Д, 12.09.2016 г. в 9 часов 00 минут.

С межевым планом земельного участка можно ознакомиться по адресу: Свердловская обл., Сыертский р-он, п. Большой Исток, ул. Ленина, 1Д.

Возражения по межевому плану и требования о проведении согласования местоположения границ земельных участков на местности принимаются в течение 15 (пятнадцати) дней со дня опубликования настоящего извещения по адресу: Свердловская обл., Сыертский р-он, п. Большой Исток, ул. Ленина, 1Д.

Смежные земельные участки, с правообладателями которых требуется согласовать местоположение границы:

1) кадастровый номер 66:25:2710001:20, местоположение: Свердловская обл, р-н Сыертский, вдоль железной дороги ст. Сыерть - ст. Турбинная, к/с «Гудок-2», участок 15.

При проведении согласования местоположения границ при себе необходимо иметь документ, удостоверяющий личность, а также документы о правах на земельный участок.

ИЗВЕЩЕНИЕ О ПРОВЕДЕНИИ СОБРАНИЯ О СОГЛАСОВАНИИ МЕСТОПОЛОЖЕНИЯ ГРАНИЦЫ ЗЕМЕЛЬНОГО УЧАСТКА

Кадастровым инженером ИП Листвиным Валерием Анатольевичем, адрес: Свердловская обл., Сыертский р-он, п. Большой Исток, ул. Ленина, 1Д, тел. 8-922-29-10-435, e-mail: 2910435@mail.ru выполняются кадастровые работы в связи с уточнением местоположения границы и площади земельного участка с кадастровым номером 66:25:2710001:82, расположенного по адресу Свердловская обл, Сыертский р-н, к/с «Гудок-2», участок 77.

Заказчиком работ является: Ключева Алевтина Игоревна, тел.: 8-961-778-74-14, зарегистрированная по адресу: Свердловская область, Сыертский р-он, г. Сыерть, мкр. Новый, д. 18, кв. 33.

Собрание заинтересованных лиц по поводу согласования местоположения границы состоится по адресу: Свердловская обл., Сыертский р-он, п. Б-Исток, ул. Ленина, 1Д, 12.09.2016 г. в 9 часов 00 минут.

С межевым планом земельного участка можно ознакомиться по адресу: Свердловская обл., Сыертский р-он, п. Большой Исток, ул. Ленина, 1Д.

Возражения по межевому плану и требования о проведении согласования местоположения границ земельных участков на местности принимаются в течение 15 (пятнадцати) дней со дня опубликования настоящего извещения по адресу: Свердловская обл., Сыертский р-он, п. Большой Исток, ул. Ленина, 1Д.

Смежные земельные участки, с правообладателями которых требуется согласовать местоположение границы:

1) кадастровый номер 66:25:2710001:83, местоположение: Свердловская обл., р-н Сыертский, вдоль ж/д дороги ст. Сыерть - ст. Турбинная, к/с «Гудок-2», участок 78.

При проведении согласования местоположения границ при себе необходимо иметь документ, удостоверяющий личность, а также документы о правах на земельный участок.

12+ Издание предназначено для лиц старше 12 лет

ВЕСТНИК
Сыертского
городского округа

Учредители: Дума
и Администрация
Сыертского городского округа
Издатель: Администрация
Сыертского городского округа

Адрес издателя: г. Сыерть, ул. Ленина, 35
Верстка издания выполнена в редакции газеты
«Сыертская неделя» (г. Сыерть, мкрн. Каменный цветок, д. 1)
Отпечатано в ГУП СО «Монетный щепеночный завод»
(г. Березовский, ул. Красных героев, 10).

Заказ №
Тираж 340 экз.
Подписано в печать:
10.08.2016 г. в 15.30 ч.