



СЫСЕРТСКОГО ГОРОДСКОГО ОКРУГА

ПОСТАНОВЛЕНИЕ ГЛАВЫ СЫСЕРТСКОГО ГОРОДСКОГО ОКРУГА от 15.03.2016 г. № 102

ОБ УТВЕРЖДЕНИИ ФОРМЫ ПРЕДСТАВЛЕНИЯ К ПРИСВОЕНИЮ КЛАССНОГО ЧИНА МУНИЦИПАЛЬНЫХ СЛУЖАЩИХ АДМИНИСТРАЦИИ СЫСЕРТСКОГО ГОРОДСКОГО ОКРУГА

В соответствии с пунктом 7 статьи 10-1, статьей 12 Закона Свердловской области от 29 октября 2007 года №136 – ОЗ «Об особенностях муниципальной службы на территории Свердловской области» (в редакции от 20.10.2011 года), Федеральным законом от 02.03.2007 года №25-ФЗ «О муниципальной службе в Российской Федерации»,

ПОСТАНОВЛЯЮ:

1. Утвердить форму представления к присвоению классного чина муниципальных служащих Администрации Сысертского городского округа (прилагается).
2. Постановление Главы Сысертского городского округа от 24.02.2012 г. №82 «Об утверждении формы представления к присвоению классного чина муниципальному служащему» признать утратившим силу.
3. Опубликовать настоящее постановление в официальном издании «Вестник Сысертского городского округа».
4. Контроль за исполнением настоящего постановления оставляю за собой.

Глава Сысертского городского округа

А.Г. Карамышев

УТВЕРЖДЕНА

постановлением Главы Сысертского городского округа от 15.03.2016 г. № 102 «Об утверждении формы представления к присвоению классного чина муниципальных служащих Администрации Сысертского городского округа»

ФОРМА ПРЕДСТАВЛЕНИЯ К ПРИСВОЕНИЮ КЛАССНОГО ЧИНА

представляется _____ (фамилия, имя, отчество)

к присвоению классного чина _____ (наименование классного чина)

Замещаемая должность муниципальной службы в Администрации Сысертского городского округа с указанием подразделения _____

Имеющийся классный чин _____

_____ (наименование классного чина, дата присвоения)

Сведения об уровне профессиональной подготовки муниципального служащего _____

_____ (какое учебное заведение окончил, дата окончания, специальность, квалификация)

Сведения о дополнительном профессиональном образовании муниципального служащего _____

_____ (наименование учебного заведения, дата получения)

дополнительного профессионального образования, тема, объем часов)

Ученая степень, ученое звание _____

Ведущий специалист административно – организационного отдела Администрации Сысертского городского округа, ответственный за кадровую работу

_____ (подпись) _____ (Ф.И.О.)
« ____ » _____ 20__ года

ПОСТАНОВЛЕНИЕ ГЛАВЫ СЫСЕРТСКОГО ГОРОДСКОГО ОКРУГА от 14.03.2016г. № 91

О ВНЕСЕНИИ ИЗМЕНЕНИЙ В СОСТАВ КОНСУЛЬТАТИВНОГО СОВЕТА ПО ДЕЛАМ НАЦИОНАЛЬНОСТЕЙ СЫСЕРТСКОГО ГОРОДСКОГО ОКРУГА, УТВЕРЖДЕННЫЙ ПОСТАНОВЛЕНИЕМ ГЛАВЫ СЫСЕРТСКОГО ГОРОДСКОГО ОКРУГА ОТ 11.03.2011 Г. № 183 «О МЕРАХ ПО РЕАЛИЗАЦИИ НАЦИОНАЛЬНОЙ ПОЛИТИКИ СЫСЕРТСКОГО ГОРОДСКОГО ОКРУГА» (С ИЗМЕНЕНИЯМИ ОТ 25.06.2013 Г. № 407, ОТ 14.01.2014 Г. № 8, ОТ 28.04.2014 Г. № 240, ОТ 19.05.2015 № 297, ОТ 25.12.2015 Г. № 751)

В связи с произошедшими кадровыми изменениями

ПОСТАНОВЛЯЮ:

1. Внести изменения в состав Консультативного совета по делам национальностей Сысертского городского округа (далее - Консультативный совет), утвержденный постановлением Главы Сысертско-



го городского округа от 11.03.2011 г. № 183 «О мерах по реализации национальной политики Сыертского городского округа» (с изменениями от 25.06.2013 г. № 407, от 14.01.2014 г. № 8, от 28.04.2014 г. № 240, от 19.05.2015 г. № 297, от 25.12.2015 г. №751):

1) вывести из состава Консультативного совета:

- Трухину Наталью Владимировну, начальника Управления культуры Администрации Сыертского городского округа, секретаря Консультативного совета;

- Смирнова Алексея Ивановича, ведущего специалиста ГО и ЧС Администрации Сыертского городского округа;

2) ввести в состав и утвердить секретарем Консультативного совета:

- Прокину Ольгу Петровну, методиста Муниципального казенного учреждения физической культуры и спорта «Центр развития физической культуры и спорта, туризма и молодежной политики»;

3) ввести в состав и утвердить членами Консультативного совета:

- Трухину Наталью Владимировну, начальника Управления культуры Администрации Сыертского городского округа;

- Никулина Евгения Владимировича, ведущего специалиста ГО и ЧС Администрации Сыертского городского округа.

2. Опубликовать настоящее постановление в официальном издании Думы и Администрации Сыертского городского округа «Вестник Сыертского городского округа».

3. Контроль за выполнением настоящего постановления оставлять за собой.

**Глава Сыертского
городского округа**

А.Г.Карамышев

ПОСТАНОВЛЕНИЕ ГЛАВЫ СЫЕРТСКОГО ГОРОДСКОГО ОКРУГА от 14.03.2016г. № 92

ОБ УТВЕРЖДЕНИИ СОСТАВА КОМИССИИ ПО КООРДИНАЦИИ РАБОТЫ ПО ПРОТИВОДЕЙСТВИЮ КОРРУПЦИИ В СЫЕРТСКОМ ГОРОДСКОМ ОКРУГЕ

Руководствуясь Указом Президента Российской Федерации от 15.07.2015 №364 «О мерах по совершенствованию организации деятельности в области противодействия коррупции», во исполнение предписания Комиссии по Координации работы по противодействию коррупции (протокол от 30.12.2015 №1),

ПОСТАНОВЛЯЮ:

1. Утвердить состав комиссии по координации работы по противодействию коррупции в Сыертском городском округе (прилагается).

2. Настоящее постановление опубликовать в издании «Вестник Сыертского городского округа» и разместить на официальном сайте Сыертского городского округа в разделе «Противодействие коррупции».

3. Контроль за исполнением настоящего постановления оставлять за собой.

**Глава Сыертского
городского округа**

А.Г. Карамышев

*Утвержден
постановлением Главы Сыертского городского округа от
14.03.2016г. № 92 «Об утверждении состава комиссии по коор-
динации работы по противодействию коррупции в Сыертском
городском округе»*

СОСТАВ КОМИССИИ ПО КООРДИНАЦИИ РАБОТЫ ПО ПРОТИВОДЕЙСТВИЮ КОРРУПЦИИ В СЫЕРТКОМ ГОРОДСКОМ ОКРУГЕ

Карамышев Александр Геннадьевич	Глава Сыертского городского округа, председатель Комиссии
Сирман-Прочитанская Олеся Богдановна	Председатель Думы Сыертского городского округа, заместитель председателя Комиссии
Чебакова Любовь Юрьевна	Старший инспектор административно-организационного отдела Администрации Сыертского городского округа, секретарь Комиссии
Кузнецова Наталья Владимировна	Заместитель Главы Администрации Сыертского городского округа по социальным вопросам, член Комиссии
Старков Алексей Леонидович	Заместитель Главы Администрации Сыертского городского округа, председатель комитета по управлению муниципальным имуществом и правовой работе, член Комиссии
Серков Михаил Анатольевич	Глава Верхнесыертской сельской администрации, член Комиссии
Узянов Евгений Викторович	Начальник ММО МВД России «Сыертский» (по согласованию), член Комиссии
Трухин Александр Васильевич	Председатель Сыертского районного суда (по согласованию), член Комиссии
Чертович Михаил Владимирович	Сыертский межрайонный прокурор (по согласованию), член Комиссии
Лобазов Алексей Алексеевич	Заместитель Сыертского межрайонного прокурора, член комиссии
Ганина Людмила Александровна	Член президиума Сыертской общественной организации ветеранов войны, труда, боевых действий, государственной службы, пенсионеров, член Комиссии
Черепанова Елена Степановна	Председатель районной организации профсоюза работников образования (по согласованию), член Комиссии
Волков Владимир Андреевич	Атаман хутора «Кашинский» Свердловского областного казачьего общества «Исетская Линия» (по согласованию), член Комиссии
Летемина Ирина Николаевна	Редактор Автономной некоммерческой организации «Редакция районной газеты «Маяк», член Комиссии (по согласованию)

ПОСТАНОВЛЕНИЕ ГЛАВЫ СЫСЕРТСКОГО
ГОРОДСКОГО ОКРУГА от 14.03.2016г. № 94

**ОБ УТВЕРЖДЕНИИ ДОКУМЕНТАЦИИ
ПО ПЛАНИРОВКЕ ЗАСТРОЕННОЙ
ТЕРРИТОРИИ ЖИЛОГО РАЙОНА
«СОСНОВЫЙ», ОГРАНИЧЕННОГО
УЛИЦЕЙ КОММУНЫ, РОЗЫ ЛЮКСЕМБУРГ,
ДЕКАБРИСТОВ И УТВЕРЖДЕННОЙ
ГРАНИЦЕЙ НАСЕЛЕННОГО ПУНКТА ГОРОД
СЫСЕРТЬ**

В соответствии со статьей 46 Градостроительного кодекса Российской Федерации от 29.12.2004 № 190-ФЗ, Федеральным законом от 06.10.2003 № 131-ФЗ «Об общих принципах организации местного самоуправления в Российской Федерации», руководствуясь постановлением Главы Сысертского городского округа от 07.08.2015 № 501 «О подготовке документации по планировке застроенной территории жилого района «Сосновый», ограниченного улицей Коммуны, Розы Люксембург, Декабристов и утвержденной границей населенного пункта город Сысерт», с учетом заключения о результатах публичных слушаний от 14.03.2016, принимая во внимание обращение Общества с ограниченной ответственностью «ГеоЛекс» от 09.02.2016 № 02-00766,

ПОСТАНОВЛЯЮ:

1. Утвердить основную часть документации по планировке застроенной территории жилого района «Сосновый», ограниченного улицей Коммуны, Розы Люксембург, Декабристов и утвержденной границей населенного пункта город Сысерт, состоящую из проекта планировки и проекта межевания территории (далее-проект), в следующем составе:

1) положения о размещении объектов местного значения и о характеристиках планируемого развития территории (приложение № 1);

2) основной чертеж проекта планировки и межевания территории (приложение № 2);

3) разбивочный чертеж красных линий (приложение № 3).

2. Присвоить названия улицам в городе Сысерт Сысертского района Свердловской области (согласно приложению № 4):

- улица Полевская;
- переулок Короткий;
- улица Екатерининская;
- улица Кольцевая;
- улица Болотная;
- улица Боровая;
- улица Пихтовая;
- улица Просторная;
- улица Д. Соломирского;

3. Отделу архитектуры и градостроительства Администрации Сысертского городского округа (М.О. Свеженцева) и Комитету по управлению муниципальным имуществом и правовой работе Администрации Сысертского городского округа (А.Л. Старков) при осуществлении градостроительной деятельности руководствоваться утвержденной документацией по проекту планировки территории и проекту межевания территории.

4. Отделу архитектуры и градостроительства Администрации Сысертского городского округа (М.О. Свеженцева) организовать внесение соответствующих изменений в информационную систему обеспечения градостроительной деятельности Сысертского городского округа.

5. Опубликовать настоящее постановление в официальном издании Администрации и Думы Сысертского городского округа «Вестник Сысертского городского округа» и разместить на официальном сайте Сысертского городского округа в сети интернет.

6. Настоящее постановление вступает в действие со дня его официального опубликования.

7. Контроль за исполнением настоящего постановления возложить на первого заместителя Главы Администрации Сысертского городского округа Сурина К.В.

**Глава Сысертского
городского округа**

А.Г. Карамышев

*Приложение № 1 к постановлению Главы
Сысертского городского округа от 14.03.2016г. № 94*

Документация по планировке застроенной территории жилого района «Сосновый», ограниченного улицей Коммуны, Розы Люксембург, Декабристов и утвержденной границей населенного пункта город Сысерт

Том 1. Положения о размещении объектов местного значения и о характеристиках планируемого развития территории

Состав проекта

№ п/п	№ тома, листа	Наименование	Масштаб	Кол-во ед.	Гриф
ПРОЕКТ ПЛАНИРОВКИ И МЕЖЕВАНИЯ ТЕРРИТОРИИ					
ТОМ 1. Основная (утверждаемая часть) проекта планировки и межевания территории					
Текстовые материалы					
1	Книга 1	Положения о размещении объектов местного значения и о характеристиках планируемого развития территории	-	1 книга	н/с
Графические материалы, в том числе:					
2	1	Основной чертеж проекта планировки территории	1:5000	1 лист	н/с
3	2	Разбивочный чертеж красных линий	1:5000	1 лист	н/с
ТОМ 2. Материалы по обоснованию проекта планировки и межевания территории					
Текстовые материалы					
4	Книга 1	Пояснительная записка проекта планировки	-	1 книга	ДСП
5	Книга 2	Пояснительная записка проекта межевания	-	1 книга	ДСП
Графические материалы					
6	3	Схема размещения проектируемой территории в структуре населенного пункта либо городского округа	б/м	1 лист	ДСП



№ п/п	№ тома, листа	Наименование	Масштаб	Кол-во ед.	Гриф
ПРОЕКТ ПЛАНИРОВКИ И МЕЖЕВАНИЯ ТЕРРИТОРИИ					
7	4	Схема современного использования территории (опорный план). Схема границ зон с особыми условиями использования территории	1:5000	1 лист	ДСП
8	5	Схема размещения инженерных сетей и сооружений	1:5000	1 лист	ДСП
9	6	Схема вертикальной планировки и инженерной подготовки территории	1:5000	1 лист	ДСП
10	7	Схема адресации для вновь застраиваемой территории	1:10000	1 лист	н/с
11	8	Схема градостроительного зонирования	1:10000	1 лист	ДСП
12	9	Поперечные профили	1:500	1 лист	ДСП
13	10	Схема межевания территории	1:5000	1 лист	ДСП

Содержание

ВВЕДЕНИЕ

- I. ПРОЕКТНЫЕ ПРЕДЛОЖЕНИЯ
- II. ОБЪЕКТЫ ЖИЛОГО ФОНДА
- III. СИСТЕМА СОЦИАЛЬНО-БЫТОВОГО ОБСЛУЖИВАНИЯ ТЕРРИТОРИИ
- IV. СИСТЕМА ТРАНСПОРТНОГО ОБЕСПЕЧЕНИЯ И ИНЖЕНЕРНОЙ ПОДГОТОВКИ ТЕРРИТОРИИ
- V. СИСТЕМА ИНЖЕНЕРНОГО ОБЕСПЕЧЕНИЯ ТЕРРИТОРИИ
 - Водоснабжение
 - Водоотведение
 - Теплоснабжение и горячее водоснабжение
 - Электроснабжение
 - Газоснабжение
- VI. ИНВЕСТИЦИОННЫЕ ОБЪЕКТЫ, РАЗМЕЩАЕМЫЕ НА ТЕРРИТОРИИ
- VII. ПЕРЕЧЕНЬ МЕРОПРИЯТИЙ, ПОДЛЕЖАЩИЙ ВЫПОЛНЕНИЮ В ЦЕЛЯХ РЕАЛИЗАЦИИ ПРОЕКТА ПЛАНИРОВКИ ЖИЛОГО РАЙОНА
- VIII. ПРОЕКТНЫЙ БАЛАНС И ОСНОВНЫЕ ТЕХНИКО-ЭКОНОМИЧЕСКИЕ ПОКАЗАТЕЛИ
- IX. ПРОЕКТ МЕЖЕВАНИЯ

ВВЕДЕНИЕ

Главной целью разработки проекта планировки территории является обеспечение устойчивого развития территорий, выделение элементов планировочной структуры, установление границ земельных участков, на которых расположены объекты капитального строительства, границ земельных участков, предназначенных для строительства и размещения линейных объектов.

Подготовка проекта планировки территории осуществляется для выделения элементов планировочной структуры, установления параметров планируемого развития элементов планировочной структуры, зон планируемого размещения объектов местного значения.

Подготовка проекта межевания территории осуществляется в целях установления границ застроенных земельных участков, границ незастроенных земельных участков, планируемых для предоставления физическим и юридическим лицам для строительства, границ земельных участков, предназначенных для размещения объектов капитального строительства регионального или местного значения.

Документация по планировке застроенной территории микрорайона «Сосновый», ограниченного улицами Коммуны, Розы Люксембург, Декабристов, разработана на основании постановления Главы Сызертского городского округа от 07.08.2015 № 501 № 454 «О подготовке документации по планировке застроенной территории жилого района «Сосновый», ограниченного улицей Коммуны, Розы Люксембург, Декабристов и утвержденной границей населенного пункта город Сызерь».

При разработке проекта учтены:

- генеральный Сызертского городского округа, утвержденный решением Думы Сызертского городского округа от 08.08.2013 г. № 221 (с изменениями от 03.12.2014 № 407, 29.04.2015 № 437, 27.08.2015, от 27.08.2015 № 468).

– Правила землепользования и застройки Сызертского городского округа, утвержденные решением Думы Сызертского городского округа от 24.01.2008 № 323 в редакции от 01.03.2016 № 513.

I. ПРОЕКТНЫЕ ПРЕДЛОЖЕНИЯ

Исходные данные, используемые в проекте:

Кадастровые планы территорий 66:25:2901001, 66:25:2901004, 66:25:2901005, 66:25:2901006, 66:25:2901007, 66:25:2901008, 66:25:2901009, 66:25:2901010, 66:25:2901011, 66:25:2901012

Стереотопографические материалы в М 1:2000 на застроенную часть территории, выполненные ЗАО «Проектно-изыскательский институт ГЕО» (2011 г.).

Сроки реализации проекта планировки: 2016-2025 гг.

Участок проектирования расположен в северной части города Сызерь. Границами проектируемой территории являются:

Северная граница – утвержденная граница населенного пункта город Сызерь;

Восточная граница – ул. Коммуны (категория – магистральная улица общегородского значения регулируемого движения);

Южная граница – улица Розы Люксембург (категория – магистральная улица общегородского значения, регулируемого движения);

Западная граница – улица Декабристов (категория – магистральная улица общегородского значения, регулируемого движения).

Площадь жилого района: 226,4 га.

Расчетная численность населения: 11 156 человек, из них существующая численность населения 4136 человек, планируемая 7 020 человек.

Расчетное количество семей: 4 130.

Планируемая жилая застройка представлена индивидуальными жилыми домами, блокированными домами, многоквартирными жилыми домами.

Проектом предусмотрено 100 % обеспечение территории жилого района системами инженерного обеспечения объектов капитального строительства: электроснабжением, питьевым водоснабжением, водоотведением, газоснабжением, теплоснабжением, горячим водоснабжением.

Результаты разработки проекта планировки и его основные технико-экономические показатели представлены в разделе VIII, проекта межевания в разделе IX.

Планировочная структура района отличается простотой решения в связи с тем, что каркас района - улично-дорожная сеть - представляет собой прямоугольно-ячеистую структуру. Улицы делят район на кварталы площадью от 0,2 до 26,6 га в пределах которых расположены жилые дома учреждения и предприятия повседневного пользования.

Природные компоненты вписываются в структуру района для создания привлекательного пейзажа развития зоны рекреационного назначения, расположенной в северной части.

II. ОБЪЕКТЫ ЖИЛОГО ФОНДА

Жилой фонд района «Сосновый» предусмотрено увеличить за счет поэтапного строительства жилых домов усадебного типа на земельных участках, расположенных в границах улиц Ленина, Д. Со-

ломирского, Кольцевая, Просторная, строительства многоквартирных жилых домов в пределах улиц Просторная, Д. Соломирского, Дачная, Декабристов и жилых домов в существующей застройке, на ранее сформированных земельных участках.

Общая площадь нового жилищного строительства – 277 607,4 м².

Параметры и характеристика объектов нового жилищного строительства представлена в таблице 1.

Параметры и характеристика объектов нового жилищного строительства

Таблица 1

№ п/п	Тип застройки	Кол-во домов	Обеспеченность общей площадью, кв.м/чел	Общая площадь, кв.м	Население, чел.
1	2	3	4	5	6
1	Сохраняемая индивидуальная и блокированная жилая застройка	263	-	41 541,7	765
2	Сохраняемая многоквартирная жилая застройка	17	-	63 295,8	3 371
3	Проектируемая индивидуальная застройка	-	37	12 210,0	330
4	Проектируемая многоквартирная жилая застройка	-	24	160 560,0	6 690
Всего:		-	-	277 607,5	11 156

Местоположение зон запрета на размещение застройки всех типов указано на листе 4 «Схема современного использования территории (опорный план). Схема границ зон с особыми условиями использования территории».

III. СИСТЕМА СОЦИАЛЬНО-БЫТОВОГО ОБСЛУЖИВАНИЯ ТЕРРИТОРИИ

Население жилого района обеспечено объектами социально-бытового обслуживания, расположенными в границах территории жилого района.

Полное обеспечение потребности населения в социально-бытовых услугах будет частично реализовываться за границами проектируемой территории.

Проектом планировки предусмотрено выделение земельных участков для объектов общественно-делового назначения, коммерческого назначения. Так же предусмотрено строительство встроенных, встроенно-пристроенных объектов общественного делового назначения на первых этажах многоквартирных жилых домов.

VI. СИСТЕМА ТРАНСПОРТНОГО ОБЕСПЕЧЕНИЯ И ИНЖЕНЕРНОЙ ПОДГОТОВКИ ТЕРРИТОРИИ

На территории жилого района предусмотрено создание системы транспортного обеспечения объектов капитального строительства и системы инженерной подготовки территории.

Система транспортного обеспечения территории предполагает строительство и реконструкцию сооружений, указанных в таблице 2.

Транспортное обеспечение

Таблица 2

Типы сооружений	Ед. изм.	Параметры
Автодороги, в том числе:	км	21,56
с шириной дорожного полотна – 7,0 м	км	9,63
с шириной дорожного полотна – 6,0 м	км	11,93
Остановочный комплекс общественного транспорта	объект	1

Система инженерной подготовки территории предполагает строительство открытых и закрытых систем ливневой канализации с последующим сбросом в систему сбора ливневых стоков с последующей транспортировкой на реконструируемые очистные сооружения, расположенные в восточной части города Сысерть.

V. СИСТЕМА ИНЖЕНЕРНОГО ОБЕСПЕЧЕНИЯ ТЕРРИТОРИИ

На территории жилого района предусмотрено создание следующих систем инженерного обеспечения объектов капитального строительства: электроснабжение, водоснабжение, водоотведение, газоснабжение, теплоснабжение, горячее водоснабжение. Системы инженерного обеспечения - 2-х типов: централизованные и децентрализованные.

Распределение видов систем инженерного обеспечения по типам представлено в таблице 3.

Виды систем инженерного обеспечения

Таблица 3

№ п/п	Виды систем инженерного обеспечения	Объекты капитального строительства		
		Жилые дома усадебного типа	Жилые дома секционного типа	Объекты социально-бытового обслуживания
1	Электроснабжение	централизованное	централизованное	централизованное
2	Водоснабжение (холодная вода)	централизованное	централизованное	централизованное
3	Водоснабжение (горячая вода)	децентрализованное	централизованное	децентрализованное
4	Водоотведение	централизованное	централизованное	централизованное
5	Газоснабжение	централизованное	централизованное	централизованное
6	Теплоснабжение	децентрализованное	централизованное	децентрализованное

Водоснабжение

Водоснабжение района в настоящее время осуществляется от существующего водовода, проходящего вдоль улицы Декабристов от скважины Каменского водозабора, скв. 1р, 2гз. Проектом предусмотрено строительство насосной станции с резервуарами. Подача воды в разводящую сеть хозяйственно бытового назначения будет производиться от магистрального водовода вдоль улицы Декабристов от насосной станции.

Общая протяженность сетей водоснабжения составит 17,462 км, в том числе:



- проектируемые/реконструируемый – 13,870 км;
- сохраняемые – 4,903 км.

Водопровод принимается объединенный: хозяйственно-питьевой и противопожарный.

Водоотведение

Проектом предлагается обеспечить централизованным водоотведением все объекты капитального строительства, расположенные на территории проектирования. Система водоотведения – полная раздельная.

Отведение бытовых сточных вод от жилых домов будет осуществляться самотечным коллектором до реконструируемых очистных сооружений (в т.ч. КНС № 2, КНС № 3, КНС № 7), расположенных в восточной части города Сысерть по улице К. Либкнехта.

Теплоснабжение и горячее водоснабжение

На территории жилого района действует система централизованного теплоснабжения и горячего водоснабжения. Централизованным теплоснабжением и горячим водоснабжением обеспечиваются секционные жилые дома и объекты общественно-делового назначения.

Для обеспечения жилого района теплоснабжением используется котельная, расположенная в северной части территории проектирования мкр. Новый.

Теплоснабжение и горячее водоснабжение жилых домов на территории проектируемого квартала индивидуальной жилой застройки планируется осуществлять от индивидуальных газовых котлов.

Для обеспечения теплоснабжением и горячим водоснабжением многоквартирной жилой застройки предлагается разместить газовую котельную мощностью 45 МВт по улице Декабристов.

Протяженность сетей отопления и горячего водоснабжения составит 7,688 км, в том числе: сохраняемых – 5,108 км, проектируемых – 2,58 км.

Электроснабжение

Электроснабжение жилого района обеспечивают понизительные подстанции 110/10 кВ «Свобода» (далее – ПС), расположенной на территории проектирования, ПС подлежит реконструкции.

В соответствии с решениями генерального плана Сысер'tского городского округа применительно к территории города Сысерть проектом предлагается перекладка в кабель воздушных линий 10 кВ в границах сохраняемой застройки. Проект планировки предусматривает размещение новых сетей электроснабжения 0,4 кВ только на территории проектируемого квартала индивидуальной жилой застройки и многоэтажной жилой застройки.

Проектом электроснабжения предлагается подключение разводящих линий на 0,4 кВ через 6 сохраняемых ТП, 11 проектируемых ТП к ЛЭП 10 кВ.

Газоснабжение

Газоснабжение территории проектирования осуществляется по газопроводам низкого давления от газорегуляторных пунктов (далее – ГРП), расположенных на ул. Свободы и ул. Ленина.

В соответствии с решениями генерального плана г. Сысерть проектом предлагается перекладка тех газопроводов высокого давления II категории в границах сохраняемой застройки, санитарные разрывы которых попадают на существующие жилые дома. Проект планировки предусматривает размещение новых сетей газоснабже-

ния только на территории проектируемого квартала индивидуальной жилой застройки и многоквартирной жилой застройки.

Проектом газоснабжения предлагается подключение газопроводов низкого давления через проектируемый ГРП, предложенный к размещению на территории проектируемого квартала индивидуальной жилой застройки и многоквартирной жилой застройки. Подключение ГРП предлагается осуществить проектируемым газопроводом высокого давления II категории от существующего газопровода, расположенного в 400 метрах к северу от ул. Свободы.

VI. ИНВЕСТИЦИОННЫЕ ОБЪЕКТЫ, РАЗМЕЩАЕМЫЕ НА ТЕРРИТОРИИ

В границах проектирования предлагается выделить участки:

- под секционную жилую застройку,
- под индивидуальную жилую застройку;
- под многофункциональные общественно-деловые центры;
- под котельную.

Местоположение инвестиционных объектов указано на листе 4 «Основной чертеж проекта планировки и межевания территории».

VII. ПЕРЕЧЕНЬ МЕРОПРИЯТИЙ, ПОДЛЕЖАЩИЙ ВЫПОЛНЕНИЮ В ЦЕЛЯХ РЕАЛИЗАЦИИ ПРОЕКТА ПЛАНИРОВКИ ЖИЛОГО РАЙОНА

В целях реализации проекта планировки жилого района «Сосновый» выполнению подлежат мероприятия, указанные в таблице 4.

Перечень мероприятий, подлежащий выполнению в целях реализации проекта планировки жилого района

Таблица 4

№ п/п	Перечень мероприятий	Примечания
1	Подготовка, согласование, утверждение и реализация проекта «Сокращение санитарно - защитной зоны от существующего скотомогильника»	Цель подготовки: определение точного местоположения и конфигурации скотомогильника, сокращение границы СЗЗ
2	Подготовка, согласование, утверждение и реализация проекта «Сокращение санитарно - защитной зоны от существующего объекта промышленности, расположенного по адресу: г. Сысерть, мкр. Сосновый Бор, дом 1-в.	Цель подготовки: сокращение границы СЗЗ

VIII. ПРОЕКТНЫЙ БАЛАНС И ОСНОВНЫЕ ТЕХНИКО-ЭКОНОМИЧЕСКИЕ ПОКАЗАТЕЛИ

Основные технико-экономические показатели представлены в таблице 5.

Основные технико-экономические показатели

Таблица 5

№ п/п	Наименование показателя	Ед. изм.	Существующее положение	Проектное предложение
1	2	3	4	5
1	Территории			
2	Общая площадь земель в границе проектирования	га	226,4	226,4
3	Зона жилой застройки	га	48,36	103,46
4	Зона инженерной и транспортной инфраструктуры	га	1,90	4,35
5	Зона производственного использования	га	7,48	5,70
6	Зона рекреационного назначения	га	104,51	22,55

1	2	3	4	5
7	Зона общественно-делового назначения	га	13,05	8,59
8	Зона учреждений образования	га	-	5,68
9	Зона учреждений здравоохранения	га	-	3,67
10	Прочие территории	га	51,13	51,13
11	Население			
12	Общая численность постоянного населения, в том числе:	чел.	4136	11156
13	Численность населения, проживающего в индивидуальной жилой застройке	чел.	765	1095 (Δ 330)
14	Численность населения, проживающего в многоквартирной застройке		3371	10061 (Δ 6690)
15	Плотность населения	чел \ га	18,27	49,27
16	Жилой фонд			
17	Общая площадь жилого фонда	м ²	104 837,5	277 607,5 (Δ172 770)
18	Средняя обеспеченность населения жилым фондом	м ² /чел.	25,3	24,9
19	Индивидуальная усадебная жилая застройка	м ²	41541,7	53751,7 (Δ 12 210)
		%	40	19
20	Многokвартирная застройка	м ²	63295,8	223855,8 (Δ 160 560)
21	Количество жилых домов	ед	276	-
22	Транспортная инфраструктура			
23	Общая протяженность улично-дорожной сети, в том числе:	км	15,67	21,56
24	Протяженность магистральных улиц, с шириной дорожного полотна - 7,0 м	км	-	9,63
25	Протяженность основных улиц районного и местного значения, с шириной дорожного полотна - 6,0 м	км	-	2,00
26	Протяженность проездов и подъездов, с шириной дорожного полотна - 6,0 м	км	-	9,93
27	Инженерная инфраструктура и благоустройство территории			
28	Электроснабжение			
29	Расход электроэнергии	тыс.кВт ч/год	-	19375,0
30	Общая протяженность ЛЭП, в том числе:	км	-	9,841
31	ЛЭП 10 кВ кабельная, новое строительство	км	-	8,031
32	Водоснабжение			
33	Водопотребление	м ³ /сут	-	2906,28
34	Среднесуточное удельное водопотребление	м ³ /сут	-	1,614,6
35	Водопроводы полипропиленовые, в том числе:	км	-	17,462
36	Водопроводы проектируемые	км	-	13,87
37	Водоотведение			
38	Хозяйственно-бытовые стоки	м ³ /сут.	-	2034,396
39	Теплоснабжение			
40	Протяженность сетей теплоснабжения и горячего водоснабжения, в том числе:	км	-	7,688
41	Проектируемые сети теплоснабжения и горячего водоснабжения	км	-	2,58
42	Газоснабжение			
43	Потребление газа	тыс. м ³ /год	-	2132,676
44	Газопровод подземный, высокого давления, в том числе:	км	-	3,907
45	Газопровод подземный, высокого давления, новое строительство	км	-	0,913
46	Связь			
47	Охват населения телевизионным вещанием	%	-	100
48	Обеспеченность населения сотовой телефонной сетью	%	-	100
49	Санитарная очистка территории			
50	Площадка для сбора ТБО	объект	-	15
51	Площадка для сбора ТБО	контейнер	-	93

IX. ПРОЕКТ МЕЖЕВАНИЯ

Общая площадь земельных участков, поставленных на кадастровый учет, составляет 143,77 га (площадь участков без учета зданий) или 64 % от общей площади территории жилого района. Из 704 земельных участка, на период разработки проекта межевания 2 земельных участка отнесены к категории «Земли лесного фонда», 703 – к категории «земли населенных пунктов». Земельные участки категории «Земли лесного фонда» генеральным планом Сысертского городского округа отнесены к категории «Земли населенных пунктов».

Проект межевания выполнен с учетом квартальной планировочной структуры.

Основные технико-экономические показатели проекта межевания

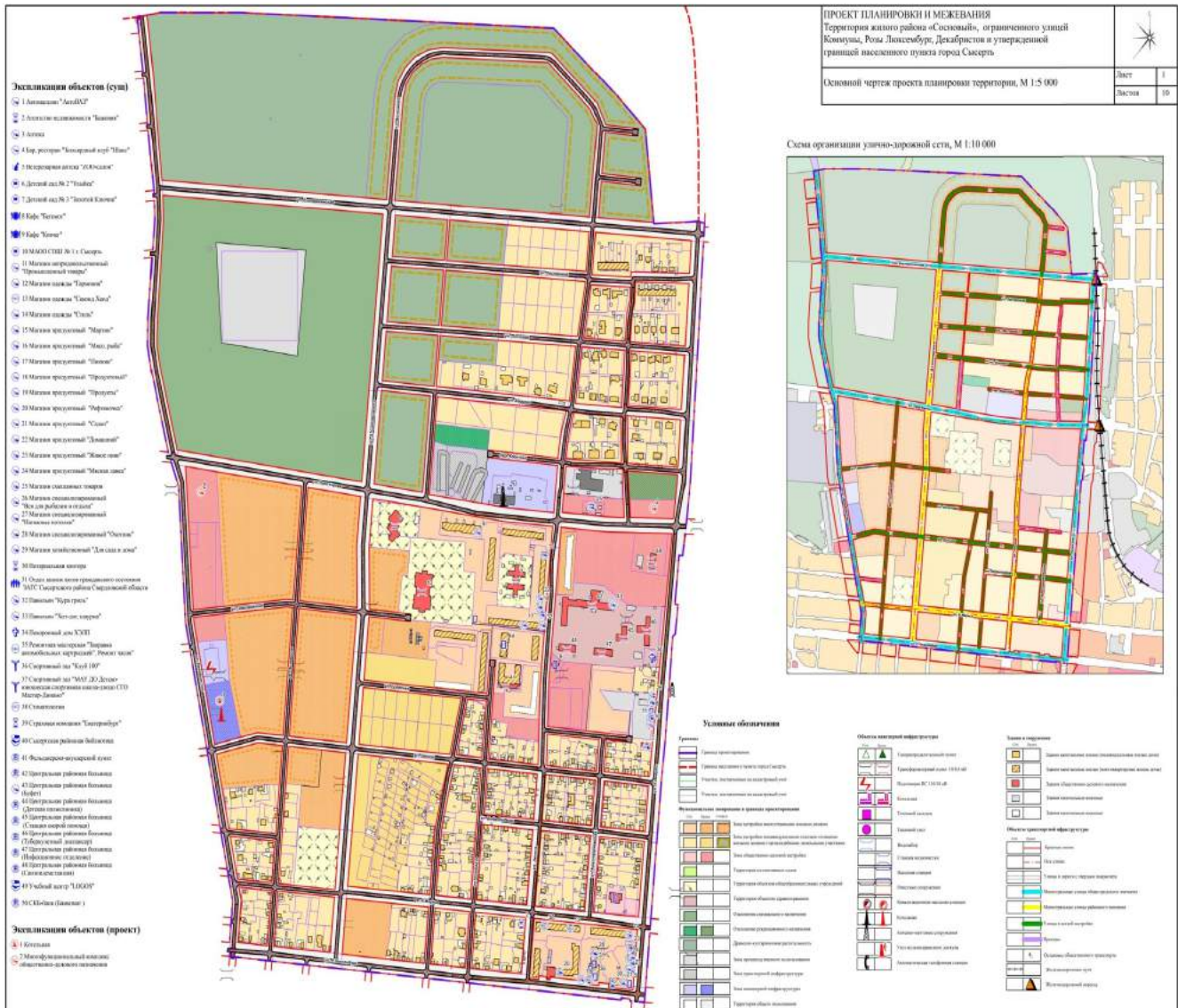
Таблица 6

№ п/п	Тип согласно проекта межевания	Количество участков
-------	--------------------------------	---------------------

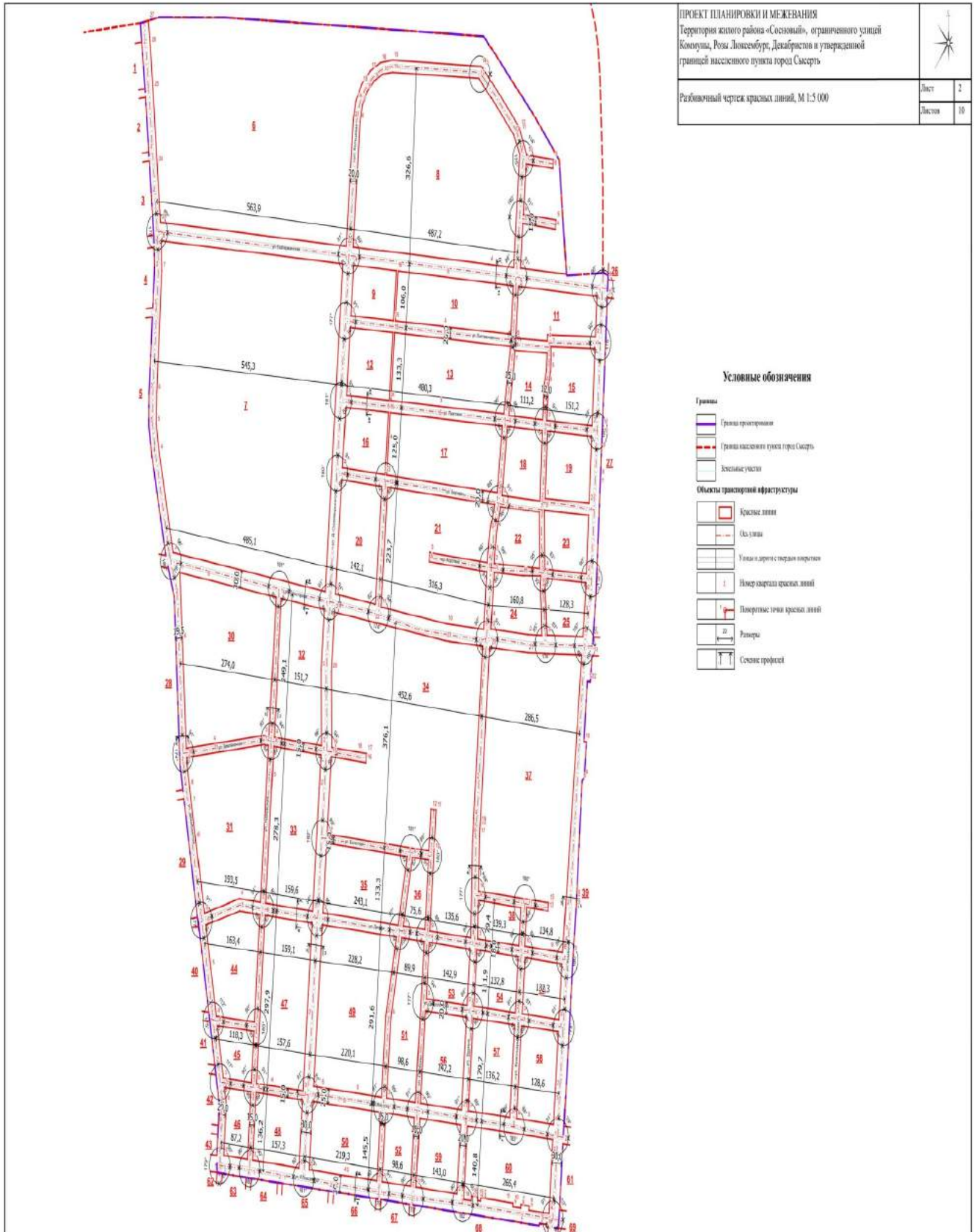
1	Сохраняемые земельные участки	450
2	Преобразуемые земельные участки	54
3	Ликвидируемые земельные участки	155
4	Образуемые земельные участки	98
5	в том числе	
6	для индивидуального жилищного строительства	27
7	коммунальное обслуживание	47
8	магазины	3
9	природно-познавательный туризм	9
10	спорт	1
11	среднеэтажная жилая застройка	11

Информация о конфигурации границ указанных земельных участков и их координатах представлена в Приложении 2 «Границы формируемых и преобразуемых земельных» Книги 2 Тома 2 «Материалов по обоснованию проекта планировки и межевания территории».

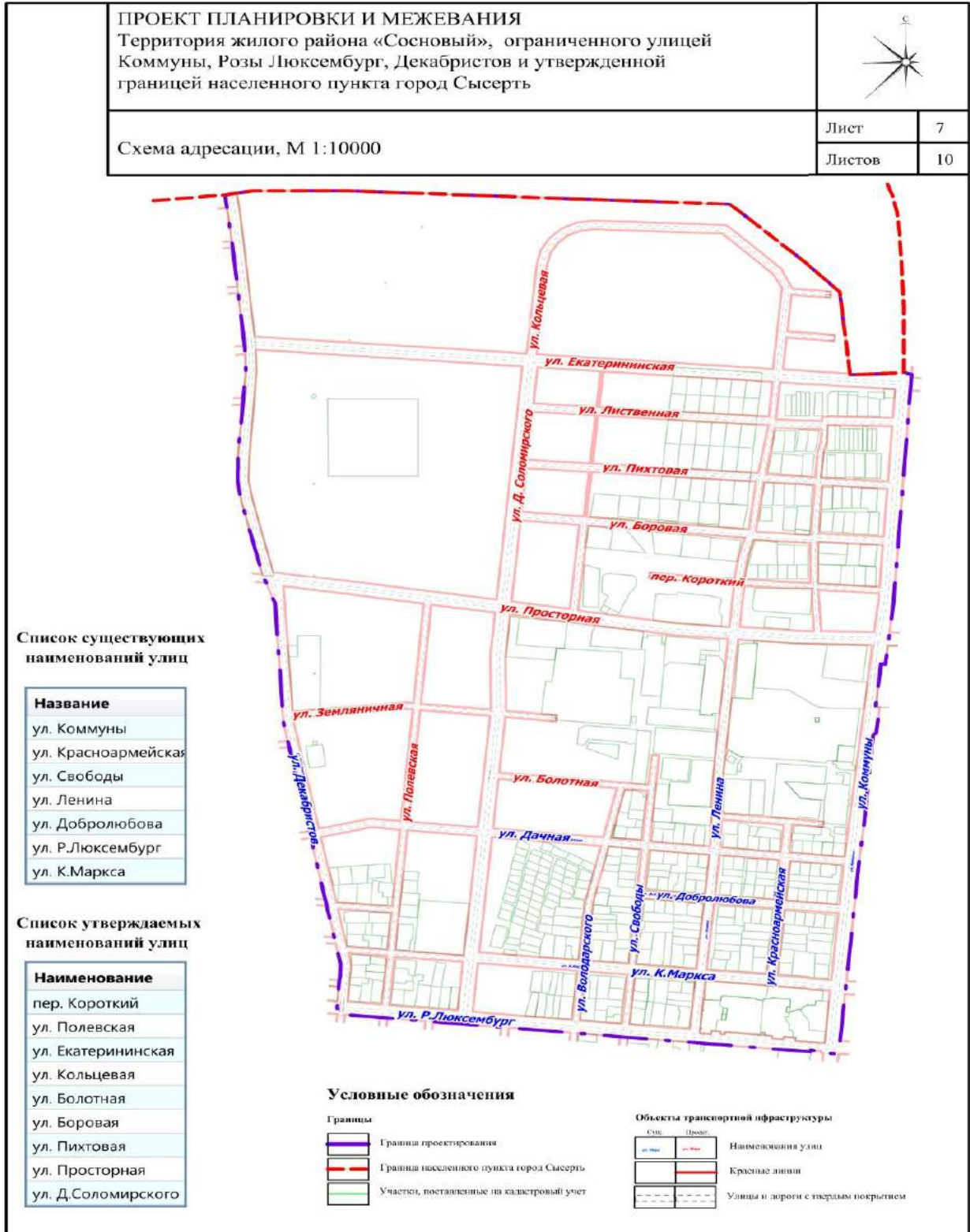
Приложение № 2 к постановлению Главы Сысертского городского округа от 14.03.2016г. № 94



Приложение № 3 к постановлению Главы Сысертского городского округа от 14.03.2016г. № 94



Приложение № 4
к постановлению Главы Сысер'tского городского округа от 14.03.2016г. № 94



ПОСТАНОВЛЕНИЕ АДМИНИСТРАЦИИ
СЫСЕРТСКОГО ГОРОДСКОГО ОКРУГА от
14.03.2016г. № 636

**О ВНЕСЕНИИ ИЗМЕНЕНИЯ В
ПОСТАНОВЛЕНИЕ АДМИНИСТРАЦИИ
СЫСЕРТСКОГО ГОРОДСКОГО
ОКРУГА ОТ 28.01.2016 №151 «ОБ
УТВЕРЖДЕНИИ ПОРЯДКА ПРОВЕДЕНИЯ
АНТИКОРРУПЦИОННОГО МОНИТОРИНГА В
СЫСЕРТСКОМ ГОРОДСКОМ ОКРУГЕ»**

В связи с перераспределением полномочий между структурными подразделениями Администрации Сысертского городского округа – комитетом по управлению муниципальным имуществом и правовой работе и административно-организационным отделом,

ПОСТАНОВЛЯЮ:

1. Внести изменение в постановление Администрации Сысертского городского округа от 28.01.2015 №151 «Об утверждении порядка проведения антикоррупционного мониторинга в Сысертском городском округе»:

в пункте 2 постановления слова «комитет по управлению муниципальным имуществом и правовой работе Администрации Сысертского городского округа» заменить словами «административно-организационный отдел Администрации Сысертского городского округа».

2. Опубликовать настоящее постановление в официальном издании Администрации и Думы Сысертского городского округа «Вестник Сысертского городского округа» и разместить на официальном сайте Сысертского городского округа в сети Интернет в разделе «Противодействие коррупции».

3. Контроль за исполнением настоящего постановления оставляю за собой.

Глава Сысертского
городского округа

А.Г. Карамышев

ПОСТАНОВЛЕНИЕ АДМИНИСТРАЦИИ
СЫСЕРТСКОГО ГОРОДСКОГО ОКРУГА от
14.03.2016г. № 637

**ОБ ОРГАНИЗАЦИИ И ПРОВЕДЕНИИ В 2016
ГОДУ НА ТЕРРИТОРИИ СЫСЕРТСКОГО
ГОРОДСКОГО ОКРУГА ГОДА
РОССИЙСКОГО КИНО**

В соответствии с Указом Президента Российской Федерации от 07 октября 2015 года № 503 «О проведении в Российской Федерации Года российского кино», в целях популяризации в обществе российского кино

ПОСТАНОВЛЯЮ:

1. Утвердить:

1) состав организационного комитета по подготовке и проведению в 2016 году в Сысертском городском округе Года российского кино (прилагается);

2) план основных мероприятий по подготовке и проведению в 2016 году в Сысертском городском округе Года российского кино в 2016 году (прилагается).

2. Опубликовать настоящее постановление в издании «Вестник Сысертского городского округа» и разместить на официальном сайте Сысертского городского округа.

3. Контроль за исполнением постановления возложить на заместителя Главы Администрации Сысертского городского округа по социальным вопросам Кузнецову Н.В.

Глава Сысертского
городского округа

А.Г.Карамышев

УТВЕРЖДЁН

постановлением Главы Сысертского городского округа от
14.03.2016г. № 637

*«Об организации и проведении в 2016 году
на территории Сысертского городского
округа Года российского кино»*

СОСТАВ

**организационного комитета по подготовке и проведению в
2016 году в Сысертском городском округе Года российского
кино**

Кузнецова Н.В. - заместитель Главы Администрации Сысертского городского округа по социальным вопросам, председатель организационного комитета

Члены организационного комитета:

Бабушкина Н.П. - директор Муниципального бюджетного учреждения культуры «Сысертская районная библиотека»;

Варовина Н.А. - директор Муниципального казенного учреждения культуры «Сысертский организационно-методический центр»;

Золотова А.Е. - начальник Управления образования Администрации Сысертского городского округа;

Котова С.О. - и.о. директора Муниципального казенного образовательного учреждения дополнительного профессионального образования «Организационно-методический центр» г.Сысерть;

Попова С.А. - директор Муниципального бюджетного учреждения культуры «Культурно-оздоровительный центр» Двуреченска;

Соломеина А.Б. - директор Муниципального автономного учреждения дополнительного образования «Центр внешкольной работы Сысертского городского округа»;

Трухина Н.В. - начальник Управления культуры Администрации Сысертского городского округа;

Шалаева Л.А. - директор Муниципального бюджетного учреждения культуры «Сысертский городской центр досуга им. И.П.Романенко».



УТВЕРЖДЁН
постановлением Главы Сысер'tского городского округа
от 14.03.2016г. № 637 «Об организации и проведении в 2016 году
на территории Сысер'tского городского округа Года российского кино»

ПЛАН
основных мероприятий по подготовке и проведению в 2016 году
Сысер'tском городском округе Года российского кино

№ п/п	Наименование мероприятия	Срок проведения мероприятия	Ответственные исполнители
1	2	3	4
1	Лекторий по истории отечественного кино	январь-май	МАУДО ЦВР СГО
2	Краеведческая конференция с интегрированным туром, посвященным истории Свердловской киностудии	05 февраля	МАУДО ЦВР СГО
3	Муниципальный конкурс патриотической песни «Песнь Победы»	26 февраля	МАУДО ЦВР СГО
4	Участие обучающихся в областном кинофестивале короткометражных фильмов «Гудвин Школа» в Свердловской области	февраль-апрель	Руководители образовательных организаций
5	Школьный и муниципальный этап областной игры «Интеллектуальная радуга» для младших школьников	февраль – апрель	МКОУ ДПО «ОМЦ» г.Сысерть
6	Муниципальный конкурс активистов (для младших школьников) «Фестиваль киногероев»	11 марта	МАУДО ЦВР СГО
7	Сборы актива старшеклассников	27 марта	МАУДО ЦВР СГО
8	Просмотр «100 фильмов» в рамках изучения учебных предметов, через: <ul style="list-style-type: none"> • факультативные и элективные учебные предметы, • во внеурочной деятельности учащихся, • в рамках реализации программы воспитания и социализации учащихся 	в течение года	Руководители образовательных организаций
9	Тематические классные часы, линейки, беседы, конкурсы, викторины, посвященные российскому кинематографу	в течение года	Руководители образовательных организаций
10	Выставки в школьных библиотеках на тему «Год российского кино»	в течение года	Руководители образовательных организаций
11	Экскурсии на Свердловскую киностудию	в течение года	Руководители образовательных организаций
12	Тематические смены, посвященные Году российского кино, в лагерях с дневным пребыванием образовательных организаций	июнь-июль	Руководители образовательных организаций
13	Организация просмотра фильмов, включенных в Реестр российских игровых и анимационных фильмов, рекомендованных к просмотру детской аудиторией в возрасте от 07 до 18 лет Сысер'tского городского округа (по договору с ГАУК СО «Свердловский областной фильмофонд»)	в течение года	Руководители учреждений культуры
14	Фестиваль чтецов Сысер'tского городского округа «Вдохновение»	март	МКУК СОМЦ, руководители учреждений культуры
15	Фестиваль самодеятельного народного творчества Сысер'tского городского округа «Богат талантами Сысер'tский край!»	апрель-май	МКУК СОМЦ, руководители учреждений культуры
16	Тематические программы в рамках Года российского кино на Дне города Сысерть	август	МБУК «Сысер'tский ГЦД им.И.П.Романенко»
17	Фестиваль творчества пожилых Сысер'tского городского округа «Ретро»	октябрь	МКУК СОМЦ, руководители учреждений культуры

18	Фестиваль детского и юношеского эстрадного вокального творчества «Волшебный микрофон»	ноябрь	МКУК СОМЦ, руководители учреждений культуры
19	Организация тематических книжных выставок «Да здравствует Кино!»	в течение года	МБУК СРБ
20	Организация тематических программ в учреждениях культуры	в течение года	руководители учреждений культуры
21	Участие в конкурсе среди киноvideоустановок на территории Свердловской области «С любовью о кино» (по плану ГАУК СО «Свердловский областной фильмофонд»)	февраль-декабрь	МБУК КОЦ
22	Участие в кинопроекте для муниципальных киноустановок г. Екатеринбурга и Свердловской области «Кино шагает по Уралу» (по плану ГАУК СО «Свердловский областной фильмофонд»)	март-декабрь	МБУК КОЦ
23	Участие в областном кинопроекте в рамках проведения Года кино «Юбилей... Имена... Даты...» (по плану ГАУК СО «Свердловский областной фильмофонд»)	в течение года	МБУК КОЦ

**ПОСТАНОВЛЕНИЕ АДМИНИСТРАЦИИ
СЫСЕРТСКОГО ГОРОДСКОГО ОКРУГА от
14.03.2016г. № 638**

**О ВНЕСЕНИИ ИЗМЕНЕНИЯ В
МУНИЦИПАЛЬНУЮ ПРОГРАММУ
«РАЗВИТИЕ ГРАДОСТРОИТЕЛЬНОЙ
ДЕЯТЕЛЬНОСТИ НА ТЕРРИТОРИИ
СЫСЕРТСКОГО ГОРОДСКОГО ОКРУГА
НА 2015-2017 ГОДЫ», УТВЕРЖДЕННУЮ
ПОСТАНОВЛЕНИЕМ АДМИНИСТРАЦИИ
СЫСЕРТСКОГО ГОРОДСКОГО ОКРУГА ОТ
14.10.2015 Г. № 2834**

В соответствии с Федеральным законом от 06.10.2003 № 131-ФЗ «Об общих принципах организации местного самоуправления в Российской Федерации», Федеральным законом от 28.06.2014

№ 172-ФЗ «О стратегическом планировании в Российской Федерации», Указом Президента Российской Федерации от 07.05.2012 № 596 «О долгосрочной государственной экономической политике», руководствуясь постановлением Администрации Сысертского городского округа от 21.05.2014 № 1498 «Об утверждении Порядка разработки и реализации муниципальных программ Сысертского городского округа и проведения оценки эффективности их реализации», в связи с необходимостью обеспечения согласованности социально-экономического и территориального планирования,

ПОСТАНОВЛЯЮ:

1. Внести в муниципальную программу «Развитие градостроительной деятельности на территории Сысертского городского округа на 2015-2017 годы», утвержденную постановлением Администрации Сысертского городского округа от 14.10.2015 года № 2834 следующие изменения:

1) в паспорте муниципальной программы «Развитие градостроительной деятельности на территории Сысертского городского округа на 2015-2017 годы строку «Объемы и источники финансирования программы по годам» изложить в следующей редакции:

Объемы и источники финансирования Программы	Общий объем финансирования: 13 628 тысяч рублей ¹ . В том числе по годам реализации Программы:			
	По источникам	2015 год	2016 год	2017 год
	местный бюджет	2 328,0	5 000,0	6 300,0
	областной бюджет	0,0	0,0	0,0
	федеральный бюджет	0,0	0,0	0,0

2) План мероприятий по выполнению муниципальной программы «Развитие градостроительной деятельности на территории Сысертского городского округа на 2015-2017 годы» изложить в новой редакции (прилагается).

2. Опубликовать настоящее постановление в официальном издании «Вестник Сысертского городского округа» и разместить на официальном сайте Сысертского городского округа.

3. Контроль за исполнением настоящего постановления возложить на первого заместителя Главы Администрации Сысертского городского округа Сурина К.В.



Приложение
к постановлению Администрации Сызранского городского округа
от 14.03.2016 г. № 638

Приложение № 2
к муниципальной Программе
«Развитие градостроительной деятельности на территории
Сызранского городского округа на 2015-2017 годы»

ПЛАН
мероприятий по выполнению Программы
«Развитие градостроительной деятельности на территории Сызранского городского округа на 2015-2017 годы»

п/п	Наименование мероприятия	Источник ресурсного обеспечения	Объем расходов на выполнение мероприятия за счет всех источников ресурсного обеспечения, тыс. руб			Исполнители мероприятий программы	Результаты (целевые показатели), достигаемые в ходе выполнения мероприятия	
			2015 г.	2016 г.	2017 г.			
1	2	3	4	5	6	7	8	9
1	<p>Цель I. Создание условий для стратегии социально-экономического развития городского округа, обеспечение инвестиционной привлекательности территории</p> <p>Задача 1. Обеспечение территории населенных пунктов документами территориального планирования. Обеспечение нормативами градостроительного проектирования.</p> <p>Задача 2. Обеспечение территории городского округа актуальными документами территориального планирования и градостроительного зонирования.</p> <p>Задача 3. Обеспечение территории городского округа проектами планировки территории и проектами межевания территории.</p> <p>Цель II. Создание условий для осуществления органом местного самоуправления полномочий в области градостроительства и землепользования, в том числе электронной форме.</p> <p>Задача 4. Развитие МГИС.</p> <p>Задача 5. Обеспечение общедоступности и открытости градостроительной деятельности.</p>							
2	<p>Мероприятие 1. Научно-исследовательские работы:</p>							
3	<p>1.1. Выполнение мероприятий в области градостроительства, в том числе внесение изменений в документы территориального планирования и градостроительного зонирования, разработка документации по планировке территории (в том числе проектов межевания), выполнение инженерно-геодезических изысканий (в т.ч М 1:2000), разработка местных нормативов градостроительного проектирования</p>	<p>областной бюджет</p>						
4		<p>местный бюджет</p>	4 117,0	350,0	1 567,0	2 200,0		
5		<p>внебюджетные средства</p>						

Отдел архитектуры и градостроительства, соисполнители согласно раздела 5 (в т.ч. МБУ «МЦГ СГО»)

Стр. 3, 4, 6, 7, 9
Приложения № 1
к муниципальной программе

п/п	Наименование мероприятия	Источник ресурсного обеспечения	Объем расходов на выполнение мероприятия за счет всех источников ресурсного обеспечения, тыс. руб				Исполнители мероприятий программы	Результаты (целевые показатели), достигаемые в ходе выполнения мероприятия
			Всего	2015 г.	2016 г.	2017 г.		
1	2	3	4	5	6	7	9	
6	1.2. Внедрение МГИС с приобретением и установкой соответствующего программного обеспечения (в т.ч. Мотив), оборудования и обучение специалистов	областной бюджет					Стр. 12 Приложения № 1 к муниципальной программе	
7		местный бюджет	650,0	50,0	300,0	300,0		
8		внебюджетные средства						
9	1.3. Ведение МГИС, расходы на обработку и конвертацию данных	областной бюджет					Стр. 13, 14 Приложения № 1 к муниципальной программе	
10		местный бюджет	1 600,0	400,0	600,0	600,0		
11		внебюджетные средства						
12	Цель II. Задача б. Организация разработки карт (планов) для внесения в государственный кадастр недвижимости границ населенных пунктов, сведений о территориальных зонах, зонах с особыми условиями							
13	Мероприятие 2. Организация выполнения кадастровых работ: разработка карт-планов границ населенных пунктов, границ территориальных зон, зон с особыми условиями	областной бюджет					Стр. 18, 19 Приложения № 1 к муниципальной программе	
14		местный бюджет	800,0	0	300,0	500,0		
15		внебюджетные средства						
16	Цель I. Задача 7. Обеспечение выполнения целевых показателей Программы отделом архитектуры и градостроительства и подведомственным учреждением							



п/п	Наименование мероприятия	Источник ресурсного обеспечения	Объем расходов на выполнение мероприятия за счет всех источников ресурсного обеспечения, тыс. руб				Исполнители мероприятий программы	Результаты (целевые показатели), достигаемые в ходе выполнения мероприятия
			Всего	2015 г.	2016 г.	2017 г.		
1	2	3	4	5	6	7	8	9
17	Мероприятие 3. Финансовое обеспечение реализации Программы «Развитие градостроительной деятельности на территории Сызертского городского округа на 2015-2017 годы»	областной бюджет					Отдел архитектуры и градостроительства, соисполнители согласно раздела 5 (в т.ч. МБУ «МЦГ СГО»)	Стр. 3, 4, 6, 7, 9, 12, 13, 14, 16, 18, 19, 21 Приложения № 1 к муниципальной программе
18		местный бюджет	900,0	300,0	300,0	300,0		
19	Мероприятие 4. Финансовое обеспечение выполнения муниципальных услуг в сфере градостроительства (ГПЗУ, присвоение адреса, предоставление сведений ИСОГД и пр)	областной бюджет					МБУ «МЦГ СГО»	Стр. 3, 4, 6, 7, 9, 12, 13, 14, 16, 18, 19, 21 Приложения № 1 к муниципальной программе
20		местный бюджет	5 561,0	1 228,0	1 933,0	2 400,0		
			Всего по Программе, в том числе:					
			областной бюджет					
			местный бюджет	13 628, 0	2 328,0	5 000,0		6 300,0

ПОСТАНОВЛЕНИЕ АДМИНИСТРАЦИИ
СЫСЕРТСКОГО ГОРОДСКОГО ОКРУГА от
15.03.2016г. № 649

**О ВНЕСЕНИИ ИЗМЕНЕНИЙ В
ПОСТАНОВЛЕНИЕ АДМИНИСТРАЦИИ
СЫСЕРТСКОГО ГОРОДСКОГО
ОКРУГА ОТ 05.04.2011 Г. № 735 «О
ПОРЯДКЕ ПРЕДОСТАВЛЕНИЯ МЕСТ
ПОД РАЗМЕЩЕНИЕ ОБЪЕКТОВ
МЕЛКОРОЗНИЧНОЙ ТОРГОВЛИ И ЛЕТНИХ
КАФЕ ПО ОБСЛУЖИВАНИЮ НАСЕЛЕНИЯ
В ЛЕТНИЙ ПЕРИОД НА ТЕРРИТОРИИ
СЫСЕРТСКОГО ГОРОДСКОГО ОКРУГА»
(С ИЗМЕНЕНИЯМИ ОТ 31.03.2014 Г. № 860)**

В целях более полного удовлетворения населения в продукции и услугах сезонного спроса на территории Сысертского городского округа, создания условий для организации объектов уличной торговли и летних кафе, руководствуясь пунктом 8 статьи 6, пунктом 20 статьи 31 Устава Сысертского городского округа, принятого решением Сысертского районного Совета от 16.06.2005 года № 81 (в редакции решений Думы Сысертского городского округа от в редакции решений Думы Сысертского городского округа от 16.02.2006 N 140, от 27.04.2006 N 158, от 02.11.2006 N 191, от 13.09.2007 N 271, от 24.04.2008 N 30, от 09.12.2008 N 116, от 27.08.2009 N 177, от 29.10.2009 N 200, от 28.01.2010 N 228, от 29.04.2010 N 250, от 25.06.2010 N 265, от 16.09.2010 N 294, от 25.11.2010 N 330, от 28.04.2011 N 380, от 27.10.2011 N 434, от 27.10.2011 N 435, от 26.04.2012 N 33, от 19.10.2012 N 66, от 06.12.2012 N 82, от 25.04.2013 N 160, от 25.07.2013 N 196, от 23.12.2013 N 311, от 24.04.2014 N 348, от 25.09.2014 N 386, от 29.01.2015 N 417, от 28.05.2015 N 442, от 29.10.2015 N 477),

ПОСТАНОВЛЯЮ:

1. Внести в постановление Администрации Сысертского городского округа от 05.04.2011г. № 735 «О порядке предоставления мест под размещение объектов мелкорозничной торговли и летних кафе по обслуживанию населения в летний период на территории Сысертского городского округа» (с изменениями от 31.03.2014г. № 860) следующие изменения:

в абзаце 1 подпункта 9 пункта 4:

1) слова «среднего уровня кадастровой стоимости земельных участков в составе земель населенных пунктов Сысертского городского округа» заменить словами «среднего уровня кадастровой стоимости земель населенных пунктов Сысертского городского округа»;

2) слова «средний уровень кадастровой стоимости земельных участков в составе земель населенных пунктов Сысертского городского округа» заменить словами «среднего уровня кадастровой стоимости земель населенных пунктов Сысертского городского округа».

2. Опубликовать настоящее постановление в официальном издании Думы и Администрации Сысертского городского округа «Вестник Сысертского городского округа» и разместить на официальном сайте Сысертского городского округа.

3. Контроль за исполнением настоящего постановления возложить на заместителя Главы Администрации Сысертского городского округа, председателя комитета по экономике Краснову С.В.

ПОСТАНОВЛЕНИЕ АДМИНИСТРАЦИИ
СЫСЕРТСКОГО ГОРОДСКОГО ОКРУГА от
15.03.2016г. № 650

**О ВНЕСЕНИИ ИЗМЕНЕНИЯ В
ПОСТАНОВЛЕНИЕ АДМИНИСТРАЦИИ
СЫСЕРТСКОГО ГОРОДСКОГО
ОКРУГА ОТ 14.12.2015 Г. № 3423 «ОБ
УТВЕРЖДЕНИИ ПЛАНА ОРГАНИЗАЦИИ И
ПРОВЕДЕНИЯ ЯРМАРОК НА ТЕРРИТОРИИ
СЫСЕРТСКОГО ГОРОДСКОГО ОКРУГА НА
2016 ГОД»**

В соответствии с Постановлением Правительства Свердловской области от 25.05.2011г. № 610-ПП «Об утверждении Порядка организации ярмарок и продажи товаров (выполнения работ, оказания услуг) на ярмарках на территории Свердловской области и внесении изменений в Постановление Правительства Свердловской области от 14.03.2007г. № 183-ПП «О нормативных правовых актах, регламентирующих деятельность хозяйствующих субъектов на розничных рынках в Свердловской области», постановлениями Администрации Сысертского городского округа от 27.11.2014 г. № 3959 «Об утверждении схемы размещения нестационарных торговых объектов на территории Сысертского городского округа на 2015-2016 годы», от 25.04.2014г. № 1301 «Об организации ярмарок и продажи товаров (выполнения работ, оказания услуг) на ярмарках на территории Сысертского городского округа», от 04.02.2016г. № 245 «О Конкурсе на право организации и проведения ярмарок на территории Сысертского городского округа в 2016 году»

ПОСТАНОВЛЯЮ:

1. Внести в постановление Администрации Сысертского городского округа от 14.12.2015г. № 3423 «Об утверждении Плана организации и проведения ярмарок на территории Сысертского городского округа на 2016 год» следующее изменение:

строки 1 и 2 Плана организации и проведения ярмарок на территории Сысертского городского округа на 2016 год изложить в новой редакции (прилагается).

2. Комитету по экономике Администрации Сысертского городского округа (С.В. Краснова) направить настоящее постановление в Министерство агропромышленного комплекса и продовольствия Свердловской области в течение 5 дней со дня принятия.

3. Опубликовать настоящее постановление в официальном издании Думы и Администрации Сысертского городского округа «Вестник Сысертского городского округа» и разместить на официальном сайте Сысертского городского округа.

4. Контроль за исполнением настоящего постановления возложить на заместителя Главы Администрации Сысертского городского округа, председателя комитета по экономике Краснову С.В.



Приложение
к постановлению Администрации
Сызертского городского округа
от 15.03.2016г. № 650

План
организации и проведения ярмарок на территории
Сызертского городского округа на 2016 год

№ п.п.	Наименование ярмарки	Тип ярмарки (универсальная и специализированная)	Вид ярмарки (сельскохозяйственная и хозяйственная ярмарка «выходного дня»)	Предельные сроки (период) проведения ярмарок	Место размещения ярмарки	Организатор ярмарки (наименование, юридический адрес и адрес сайта в сети Интернет)	Кол-во мест для продажи товаров (выполнения работ, оказания услуг)	Режим работы
1	2	3	4	5	6	7	8	9
1	Весенняя	Специализированная	Сельскохозяйственная	7, 21 мая	г. Сызерт, территория, прилегающая к административному зданию № 35 по ул. Ленина	Индивидуальный предприниматель Третьякова Юлия Сергеевна (г.Каменск-Уральский е-mail: tretjakova.julia2012@yandex.ru)	до 50	с 9-00 до 15-00
2	Осенняя	Специализированная	Сельскохозяйственная	17, 24 сентября	г. Сызерт, территория, прилегающая к административному зданию № 35 по ул. Ленина	Индивидуальный предприниматель Третьякова Юлия Сергеевна (г.Каменск-Уральский е-mail: tretjakova.julia2012@yandex.ru)	до 50	с 9-00 до 15-00

ПОСТАНОВЛЕНИЕ ПРЕДСЕДАТЕЛЯ ДУМЫ
СЫСЕРТСКОГО ГОРОДСКОГО ОКРУГА от
14.03.2016 г. № 6

**ОБ УТВЕРЖДЕНИИ ФОРМЫ
ПРЕДСТАВЛЕНИЯ К ПРИСВОЕНИЮ
КЛАССНОГО ЧИНА МУНИЦИПАЛЬНЫХ
СЛУЖАЩИХ ДУМЫ СЫСЕРТСКОГО
ГОРОДСКОГО ОКРУГА**

В соответствии с пунктом 7 статьи 10-1 Закона Свердловской области от 29.10.2007 N 136-ОЗ «Об особенностях муниципальной службы на территории Свердловской области»,

ПОСТАНОВЛЯЮ:

1. Утвердить форму представления к присвоению классного чина муниципальных служащих Думы Сысертского городского округа (прилагается).
2. Опубликовать настоящее Постановление в официальном издании «Вестник Сысертского городского округа» и разместить на официальном сайте Думы Сысертского городского округа.
3. Контроль за выполнением настоящего Постановления оставляю за собой.

**Председатель Думы
Сысертского городского округа
О.Б.Сирман-Прочитанская**

*УТВЕРЖДЕНО
Постановлением Председателя
Думы Сысертского городского округа от 14.03.2016 г. № 6
«Об утверждении формы представления
к присвоению классного чина
муниципальных служащих
Думы Сысертского городского округа»*

ФОРМА

**ПРЕДСТАВЛЕНИЕ
К ПРИСВОЕНИЮ КЛАССНОГО ЧИНА**

_____ представляется
(фамилия, имя, отчество)

к присвоению классного чина _____

(наименование классного чина)

Замещаемая должность муниципальной службы в Думе
Сысертского городского округа _____

Имеющийся классный чин _____

(наименование классного чина, дата присвоения)

Сведения об уровне профессиональной подготовки муниципального служащего _____

(какое учебное заведение окончил, дата окончания, специальность, квалификация)

Сведения о дополнительном профессиональном образовании муниципального служащего _____

(наименование учебного заведения, дата получения

дополнительного профессионального образования, тема, объем часов)

Ученая степень, ученое звание _____

Главный специалист
Думы Сысертского городского округа,
ответственный за кадровую работу

(подпись) (Ф.И.О.)

«___» _____ 20__ года

ПРОТОКОЛ

**Об итогах аукциона по продаже
транспортного средства, находящегося в
собственности Сысертского городского
округа, переданного МУП ЖКХ
«Сысертское» на праве хозяйственного
ведения**

10 марта 2016г.

Предмет аукциона:

Продажа транспортного средства, находящегося в собственности Сысертского городского округа, переданного МУП ЖКХ «Сысертское» на праве хозяйственного ведения.

Извещение о проведении аукциона опубликовано в официальном печатном издании Думы и Администрации Сысертского городского округа «Вестник Сысертского городского округа» от 04 февраля 2016г. № 4 (439).

Комиссия:

Никитенко В.Ю - директор МУП ЖКХ «Сысертское» - председатель комиссии.

Кичигин А.В. - заместитель директора по эксплуатации внешних сетей - заместитель председателя.

Алякрицкая Н.А. – начальник ПТО.

Гылкэ Т.М. – юрисконсульт.

Вольхин В.А. – старший механик АТЦ.

Постоянная комиссия по организации и проведению торгов по продаже муниципального имущества, закрепленного за МУП ЖКХ «Сысертское» на праве хозяйственного ведения утверждена приказом директора МУП ЖКХ «Сысертское» № 28/1 от 28.01.2016г.

Повестка дня:



Проведение и подведение итогов открытого аукциона по продаже транспортного средства:

Лот №	Наименование	Характеристики	Начальная цена, руб. (с учетом НДС)	Дополнительная информация
1	а\м CHEVROLET NIVA 212300, год выпуска 2008.	-	85 000,00	-

По лоту № 1:

а\м CHEVROLET NIVA 212300, год выпуска 2008.

Рыночная стоимость с учетом НДС: 85 000 (Восемьдесят пять тысяч) рублей 00 коп. (экспертное заключение № 22/8-15 от 01 февраля 2016 г. определение стоимости автомобиля с учетом аварийного состояния)

Начальная цена: 85 000,00 (Восемьдесят пять тысяч) рублей 00 коп.

Шаг аукциона (5%): 4 250 (Четыре тысячи двести пятьдесят) рублей 00 коп.

К участию в аукционе допущены участники:
ООО «КАРРО» в лице директора Курошина Павла Сергеевича – билет № 1

Антакова Наталья Владимировна – билет № 2.

Предложения участников аукциона:

1. При оглашении начальной цены – 85 000 (Восемьдесят пять тысяч) рублей 00 коп. все участники подтвердили предложение.

2. При увеличении стартовой цены на 1 шаг, на 4 250 (Четыре тысячи двести пятьдесят) рублей 00 коп. – 89 250 (Восемьдесят девять тысяч двести пятьдесят) рублей 00 коп. подтвердил предложение участник № 1 – ООО «КАРРО» в лице директора Курошина Павла Сергеевича, от участника № 2 – Антаковой Натальи Владимировны – при оглашении цены предложений не поступило.

Решение комиссии: признать победителем аукциона ООО «КАРРО» (директор Курошин Павел Сергеевич).

КОМИССИЯ:

Никитенко В.Ю. _____
Кичигин А.В. _____
Алякрицкая Н.А. _____
Гылкэ Т.М. _____
Вольхин В.А. _____

Директор МУП ЖКХ «Сысер'tское»

В.Ю. Никитенко

**ПОСТАНОВЛЕНИЕ АДМИНИСТРАЦИИ
СЫСЕР'TСКОГО ГОРОДСКОГО ОКРУГА от 15.03.2016г.
№ 648**

О ВНЕСЕНИИ ДОПОЛНЕНИЯ В ПОСТАНОВЛЕНИЕ АДМИНИСТРАЦИИ СЫСЕР'TСКОГО ГОРОДСКОГО ОКРУГА ОТ 14 ОКТЯБРЯ 2015 ГОДА № 2832 «ОБ УСТАНОВЛЕНИИ РАЗМЕРА ПЛАТЫ ЗА ПОЛЬЗОВАНИЕ ЖИЛЫМ ПОМЕЩЕНИЕМ (ПЛАТА ЗА НАЕМ) ДЛЯ НАНИМАТЕЛЯ ЖИЛОГО ПОМЕЩЕНИЯ ПО ДОГОВОРАМ СОЦИАЛЬНОГО НАЙМА И ДОГОВОРАМ НАЙМА ЖИЛЫХ ПОМЕЩЕНИЙ МУНИЦИПАЛЬНОГО ЖИЛИЩНОГО ФОНДА НА ТЕРРИТОРИИ СЫСЕР'TСКОГО ГОРОДСКОГО ОКРУГА»

В соответствии со статьей 156 Жилищного кодекса Российской Федерации, Федеральным законом от 06 октября 2003 года 131-ФЗ «Об общих принципах организации местного самоуправления в Российской Федерации», руководствуясь Уставом Сысер'tского городского округа, принятым решением Сысер'tского районного Совета от 16 июня 2005 года № 81, постановлением Администрации Сысер'tского городского округа от 01 декабря 2014 года № 3979 «Об утверждении Порядка установления платы за наем жилого помещения муниципального жилищного фонда на территории Сысер'tского городского округа»,

ПОСТАНОВЛЯЮ:

1. Внести дополнение в постановление Администрации Сысер'tского городского округа от 14 октября 2015 года № 2832 «Об установлении размера платы за пользование жилым помещением (плата за наем) для нанимателя жилого помещения по договорам социального найма и договорам найма жилых помещений муниципального жилищного фонда на территории Сысер'tского городского округа», дополнив приложение к постановлению следующими строками:

310	город Сысер'tь	Микрорайон «Новый»	22	1 кв.м. общей площади жилого помещения в месяц	19,20
311	город Сысер'tь	Победы	9	1 кв.м. общей площади жилого помещения в месяц	16,70
312	город Сысер'tь	Коммуны	65а	1 кв.м. общей площади жилого помещения в месяц	12,20
313	город Сысер'tь	Свободы	34	1 кв.м. общей площади жилого помещения в месяц	12,20
314	город Сысер'tь	Челюскинцев	3	1 кв.м. общей площади жилого помещения в месяц	12,20
315	с. Новоипатово	Мира	12А	1 кв.м. общей площади жилого помещения в месяц	11,60
316	д. Верхняя Боевка	Ворошилова	6	1 кв.м. общей площади жилого помещения в месяц	12,20

2. Организациям, осуществляющим начисления платежей за жилое помещение, производить расчеты в соответствии с настоящим постановлением.

3. Утвержденный на территории Сысертского городского округа размер платы за пользование жилым помещением (плата за наем) для нанимателя жилого помещения по договорам социального найма и договорам найма жилых помещений муниципального жилищного фонда распространяется на жилые помещения специализированного жилого фонда, расположенные на территории Сысертского городского округа.

4. Опубликовать настоящее постановление в официальном издании «Вестник Сысертского городского округа» и разместить на

официальном сайте Сысертского городского округа.

5. Контроль за исполнением настоящего постановления оставляю за собой.

**Глава Сысертского
городского округа**

А.Г.Карамышев

УТВЕРЖДАЮ:
Глава Сысертского
городского округа
_____ А.Г. Карамышев
от 14.03.2016 г.

кодекса Российской Федерации.

Решение о проведении публичных слушаний принято постановлением Главы Сысертского городского округа от 17.02.2016 № 60 «О назначении публичных слушаний по документации по планировке застроенной территории жилого района «Сосновый», ограниченного улицей Коммуны, Розы Люксембург, Декабристов и утвержденной границей населенного пункта город Сысерть».

ЗАКЛЮЧЕНИЕ

о результатах публичных слушаний по документации по планировке застроенной территории жилого района «Сосновый», ограниченного улицей Коммуны, Розы Люксембург, Декабристов и утвержденной границей населенного пункта город Сысерть

Уполномоченный орган по проведению публичных слушаний: комиссия по проведению публичных слушаний, утвержденная постановлением Главы Сысертского городского округа от 24.11.2015 № 696.

Тема публичных слушаний: рассмотрение и обсуждение документации по планировке застроенной территории жилого района «Сосновый», ограниченного улицей Коммуны, Розы Люксембург, Декабристов и утвержденной границей населенного пункта город Сысерть, далее - проект.

Настоящее заключение подготовлено Комиссией по проведению публичных слушаний, в соответствии со ст. 28 Градостроительного

Общие сведения о проекте, представленном на публичные слушания.

Таблица 1

Территория разработки:	Жилой район «Сосновый» расположен в северной части застроенной территории города Сысерть. Территория ориентировочной площадью 218 га. Границы проектирования микрорайона определить по улицам: - с севера – утвержденная границей населенного пункта город Сысерть; - с юга – улица Розы Люксембург (категория – магистральная улица общегородского значения, регулируемого движения); - запада – улица Декабристов (категория – магистральная улица общегородского значения, регулируемого движения); - востока – улица Коммуны (категория – магистральная улица общегородского значения, регулируемого движения).
Сроки разработки:	2015-2016г
Разработчик:	ООО «СпецГазПроект»
Время и место проведения публичных слушаний:	14.03.2016 17 часов 15 минут местного времени, город Сысерть Сысертского района Свердловской области, улица Ленина, 35, здание Администрации Сысертского городского округа, зал заседаний
Формы оповещения о проведении публичных слушаний:	Официальное издание - газета «Вестник Сысертского городского округа» от 18.02.2016 № 46 и на официальном сайте Сысертского городского округа в сети Интернет.
Участники публичных слушаний:	Публичные слушания проведены с участием правообладателей земельных участков и (или) объектов капитального строительства, расположенных в границах населенного пункта, применительно к которому разработан проект, представителей Администрации Сысертского городского округа, жителей Сысертского городского округа.

**Проведение публичных слушаний:**

Комиссией были обеспечены:

- подготовка помещений для проведения публичных слушаний;

- организация проведения публичных слушаний.

Все необходимые процедуры для проведения публичных слушаний были выполнены.

В данных публичных слушаниях приняло участие - 5 человек.

Общее количество зарегистрированных граждан на публичных слушаниях - 5 человек.

Участники публичных слушаний были проинформированы о регламенте и рекомендательном характере результатов публичных слушаний на основании Положения «О порядке организации и проведения публичных слушаний в Сысертском городском округе», утвержденного Решением Думы Сысертского городского округа от 23.11.2011 № 444.

Предложений и замечаний в письменном виде от заинтересованных лиц в Администрацию Сысертского городского округа не поступало.

В ходе обсуждения задавались вопросы - разъяснения даны, предложений и рекомендаций в ходе проведения публичных слушаний не поступало.

Выводы комиссии:

1) Процедура проведения публичных слушаний от 14.03.2016 соблюдена и соответствует требованиям действующего законодательства и нормативным правовым актам Сысертского городского округа, в связи с чем публичные слушания по проекту признать состоявшимися.

2) Рекомендовать Главе Сысертского городского округа принять решение об утверждении проекта.

3) В соответствии с п. 13. ст. 46 Градостроительного кодекса Российской Федерации направить проект, протокол публичных слушаний и заключение о результатах публичных слушаний направлены Главе Сысертского городского округа для принятия решения об утверждении или об отклонении проекта и о направлении его на доработку.

4) В соответствии с п. 10 ст. 46 Градостроительного кодекса Российской Федерации, опубликовать заключение о результатах публичных слушаний в порядке, установленном для официального опубликования муниципальных правовых актов, иной официальной информации, и разместить в официальном издании «Вестник Сысертского городского округа» и на официальном сайте Сысертского городского округа в сети Интернет, расположенном по адресу www.adm.sysert.ru.

Заместитель председателя
комиссии _____ М.О. Свеженцева

Секретарь комиссии _____ Л.Г. Габбасова

ИЗВЕЩЕНИЕ**о проведении собрания о согласовании местоположения границ земельного участка**

Кадастровым инженером Титовым Германом Ивановичем 620102, г. Екатеринбург, ул. Волгоградская, 193, оф.1104, ИП Титов Герман Иванович, тел. (343) 212-71-02, e-mail: oov@linya.ru, квалификационный аттестат № 66-10-68, ведутся кадастровые работы в отношении земельного участка, образуемого из земель, находящихся в государственной или муниципальной собственности.

Заказчиком кадастровых работ является Юшина Светлана Федоровна, 624020, Свердловская область, Сысертский район, д. Большое Седельниково, ул. Свердлова, д.1-в, тел. 8 912 212 31 71.

Собрание заинтересованных лиц по поводу согласования местоположения границ состоится по адресу: Свердловская область, г. Екатеринбург, ул. Большакова, 107-12, 16 апреля 2016 г. в 10 часов 00 минут.

С проектом межевого плана земельного участка можно ознакомиться по адресу:

620149, г. Екатеринбург, ул. Серафимы Дерябиной, 32 «б», оф.8, тел. (343) 278-37-90.

Возражения по проекту межевого плана и требования о проведении согласования местоположения границ земельных участков на местности принимаются по адресу: 620149, г. Екатеринбург, ул. Серафимы Дерябиной, 32 «б», оф.8, тел. (343) 278-37-90 в течении 15 дней с момента публикации.

Смежные земельные участки, с правообладателями которых требуется согласовать местоположение границ: КН 66:25:0701001:30, по адресу: Сысертский район, д. Большое Седельниково, ул. Свердлова, дом 2.

При проведении согласования местоположения границ при себе необходимо иметь документ, удостоверяющий личность, а также документы о правах на земельный участок.



ИЗВЕЩЕНИЕ О ПРОВЕДЕНИИ СОБРАНИЯ О СОГЛАСОВАНИИ МЕСТОПОЛОЖЕНИЯ ГРАНИЦ ЗЕМЕЛЬНОГО УЧАСТКА

Кадастровым инженером **Бальзан Евгений Анатольевич**, квалификационный аттестат **66-11-239 Свердловская область, г. Сысерть, ул. Карла Маркса, 83-106, ebalzan@ya.ru, тел. 965-544-01-10, 922-153-69-92** в отношении земельного участка с кадастровым № **66:25:0201014:74**, расположенного: **Свердловская область, Сысертский район, урочище «Сулимовский торфяник», СТ «Сатурн», участок 75**, выполняются кадастровые работы по уточнению местоположения границ и площади.

Заказчиками кадастровых работ являются Тимошенко Антон Валентинович, Свердловская область, Ирбитский район, д. Першина, ул. Береговая, 1, тел. 912-051-30-78 и Тимошенко Денис Валентинович, Свердловская область, Ирбитский район, д. Першина, ул. Береговая, 3, тел. 912-051-30-79.

Собрание заинтересованных лиц по поводу согласования местоположения границ состоится по адресу: Свердловская область, г. Сысерть, ул. Карла Маркса, д.83, кв.106 17.04.2016 г. в 10 часов местного времени.

С проектом межевого плана земельного участка можно ознакомиться по адресу: Свердловская область, г. Сысерть, ул. Карла Маркса, 83-106 с 9 до 16 часов в рабочие дни.

Обоснованные возражения относительно местоположения границ, содержащихся в проекте межевого плана, и требования о проведении согласования местоположения границ земельных участков на местности принимаются с 17.13.2016 г. по 16.04.2016 г. по адресу: Свердловская область, г. Сысерть, ул. Карла Маркса, 83-106

Смежный земельный участок, с правообладателями которых требуется согласовать местоположение границ: **66:25:0201014:93, Свердловская область, Сысертский район, урочище «Сулимовский торфяник», СТ «Сатурн», участок 95.**

При проведении согласования местоположения границ при себе необходимо иметь документ, удостоверяющий личность, а также документы, подтверждающие права на соответствующий земельный участок.

ПОСТАНОВЛЕНИЕ ГЛАВЫ СЫСЕРТСКОГО ГОРОДСКОГО ОКРУГА от 15.03.2016г. № 103

О НАЗНАЧЕНИИ ПУБЛИЧНЫХ СЛУШАНИЙ ПО ДОКУМЕНТАЦИИ ПО ПЛАНИРОВКЕ ТЕРРИТОРИИ МИКРОРАЙОНА «ЗАПАДНЫЙ», ОГРАНИЧЕННОГО УЛИЦАМИ ЛЕНИНА, ПРОЕКТНОЙ ГРАНИЦЕЙ НАСЕЛЕННОГО ПУНКТА ДЕРЕВНИ ОЛЬХОВКА

В соответствии с Федеральным законом от 06.10.2003 № 131-ФЗ «Об общих принципах организации местного самоуправления в Российской Федерации», статьей 46 Градостроительного кодекса

Российской Федерации от 29.12.2004 № 190-ФЗ, руководствуясь Положением о порядке организации и проведения публичных слушаний в Сысертском городском округе, утвержденным решением Думы Сысертского городского округа от 23.11.2011 № 444 (в редакции от 27.03.2014), постановлением Главы Сысертского городского округа от 07.04.2015 № 207 «О подготовке документации по планировке территории микрорайона «Западный», ограниченного улицами Ленина, проектной границей населенного пункта деревни Ольховка», принимая во внимание обращение Общества с ограниченной ответственностью «Региональные геоинформационные системы» от 14.03.2016 № 02-01597,

ПОСТАНОВЛЯЮ:

1. Назначить проведение публичных слушаний по документации по планировке территории микрорайона «Западный», ограниченного улицами Ленина, проектной границей населенного пункта деревни Ольховка в составе проекта планировки и проекта межевания территории (далее - Проект) (приложения №№1-2).

2. Провести публичные слушания по Проекту 05 апреля 2016 года в 18 часов 00 минут по адресу: деревня Ольховка Сысертского района Свердловской области, улица Ленина, 39, жилой дом собственника Низамова Ф.Ф.

3. Создать и утвердить состав комиссии по проведению публичных слушаний (далее - Комиссия):

Шibaев В.Б. - начальник отдела по физической культуре спорту, молодежной и социальной политике, председатель комиссии;

Свеженцева М.О. - начальник отдела архитектуры и градостроительства Администрации Сысертского городского округа, заместитель председателя комиссии;

Габбасова Л.Г. - ведущий специалист отдела архитектуры и градостроительства Администрации Сысертского городского округа, секретарь комиссии.

4. Установить срок проведения публичных слушаний по Проекту не менее одного месяца и не более трех месяцев со дня оповещения жителей Сысертского городского округа, заинтересованных лиц о времени и месте их проведения до дня опубликования заключения о результатах публичных слушаний по Проекту.

5. Функции организатора публичных слушаний по Проекту возложить на Комиссию.

6. Комиссии:

1) организовать и провести публичные слушания по Проекту с участием правообладателей земельных участков и (или) объектов капитального строительства, находящихся в границах территории Сысертского городского округа, в отношении которой подготовлен Проект;

2) организовать выставки-экспозиции демонстрационных материалов в срок до 04.03.2016 в зале заседаний Администрации Сысертского городского округа по адресу: город Сысерть Сысертского района Свердловской области, улица Ленина, 35;

3) осуществить прием от физических, юридических и иных заинтересованных лиц предложений и рекомендаций по выносимому на публичные слушания вопросу в письменном виде, для включения их в протокол публичных слушаний, в рабочее время, с даты регистрации настоящего постановления до дня проведения публичных слушаний по адресу: город Сысерть, улица Ленина, 35, Администрация Сысертского городского округа;

4) опубликовать заключение о результатах публичных слушаний по Проекту в официальном издании «Вестник Сысертского городского округа» и разместить на официальном сайте Сысертского городского округа в сети Интернет.

7. Опубликовать настоящее постановление в официальном издании Администрации и Думы Сысертского городского округа «Вестник Сысертского городского округа» и разместить на официальном сайте Сысертского городского округа в сети интернет.

8. Настоящее постановление вступает в действие со дня его официального опубликования.

9. Контроль за исполнением настоящего постановления оставить за собой.

Глава Сысертского
городского округа

А.Г. Карамышев



Приложение 1
к постановлению Главы Сысертского городского
от 15.03.2016г. № 103

ПРОЕКТНЫЙ БАЛАНС И ОСНОВНЫЕ ТЕХНИКО-ЭКОНОМИЧЕСКИЕ ПОКАЗАТЕЛИ

Таблица 10

№ п/п	Наименование показателя	Ед. изм.	Современное состояние	Проектное предложение
1.	Территории			
1.1	Общая площадь земель в границах территории проекта планировки	га	27,14	27,14
1.2	Зона размещения жилой застройки, в том числе:	га	6,28	16,54
		%	23,14	60,94
1.2.1	Зона размещения усадебной жилой застройки	га	6,28	16,54
		%	23,14	60,94
1.2.2	Зона размещения секционной жилой застройки	га	0	0
		%	0	0
1.3	Общественно-деловая зона	га	0,14	0,78
		%	0,52	2,87
1.4	Зона инженерной и транспортной инфраструктуры	га	0,59	0
		%	2,17	0
1.5	Зона сельскохозяйственного использования	га	15,54	0
		%	57,26	0
1.6	Зона рекреационного назначения	га	0	1,17
		%	0	4,31
1.7	Зона размещения земель, покрытых поверхностными водами	га	0,09	0,08
		%	0,33	0,30
1.8	Зона общего пользования	га	6,28	8,38
		%	23,14	30,88
2.	Население			
2.1	общая численность постоянного населения, в том числе:	Чел.	73*	396
		% роста	-	542,5
2.1.1	численность населения, проживающего в индивидуальной жилой застройке	Чел.	73	396
		%	100	100
2.1.2	численность населения, проживающего в секционной жилой застройке	Чел.	0	0
		%	0	0
2.2	плотность населения	чел / га	11,6	23,9
3.	Жилой фонд			
3.1	Общая площадь жилого фонда	м ²	1442,8	14142,8
3.2	Средняя обеспеченность населения жилым фондом	м ² /чел.	19,7	35,7
3.3	индивидуальная усадебная жилая застройка	м ²	1442,8	14142,8
		%	100	100
3.4	секционная многоквартирная жилая застройка	м ²	0	0
		%	0	0
3.5	Объем нового жилищного строительства, в том числе по типу	м ²	-	12700,0
3.5.1	индивидуальная усадебная жилая застройка	м ²	-	12700,0
		%	-	100

№ п/п	Наименование показателя	Ед. изм.	Современное состояние	Проектное предложение
3.5.2	секционная многоквартирная жилая застройка	м ²	-	0
		%	-	0
3.6	Объем ликвидируемого жилого фонда, в том числе по типу	м ²	-	-
3.6.1	индивидуальная усадебная жилая застройка	м ²	-	-
		%	-	-
3.6.2	секционная многоквартирная жилая застройка	м ²	-	-
		%	-	-
4.	Объекты социально-бытового обслуживания населения			
4.1	Группа дневного пребывания детей	мест	0	18
		%	0	100
4.2	Общеобразовательное учреждение	учащихся	0	0
		%	0	0
4.3	Магазины продовольственные	м ² торг.пл.	20,0	29,7
		%		100
4.4	Магазины непродовольственные	м ² торг.пл.	0	69,3
		%	0	100
4.5	Предприятия общественного питания	посад. мест	0	0
		%	0	0
4.6	Предприятия бытовых услуг	раб.место	0	2
		%	0	100
4.7	Плоскостные спортивные сооружения	м ²	0	380
		%	0	более 100
4.8	Учреждения культуры клубного типа	мест	0	35
		%	0	100
5.	Транспортная инфраструктура			
5.1	Протяженность магистральных улиц	км	1,11	1,2
5.2	Протяженность улиц и проездов, в т. ч.	км		4,15
5.2.1	С твердым покрытием	км		4,15
		%		100
5.2.2	С улучшенным грунтовым покрытием	км		0
		%		0
5.2.3	Грунтовые	км		0
		%		0
5.3	Плотность магистральных автодорог	км / км ²	4,09	4,4
		% к норме	272,6	293,3
5.4	Количество транспортных развязок в разных уровнях	Ед.	0	0
5.5	Количество транспортных сооружений	Ед.	1	1
5.6	Уровень автомобилизации (легковые машины)	А в т / 1000жит.	818	850
		% к норме	более 100	более 100
6.	Инженерная инфраструктура и благоустройство территории			
6.1.	Электроснабжение			



№ п/п	Наименование показателя	Ед. изм.	Современное состояние	Проектное предложение
6.1.1	Электропотребление фактическое	тыс. кВтч/год	-	1001,88
6.1.2	Потребление на человека	кВтч/год	-	2530
6.1.3	Общая протяженность ЛЭП:	км	1,626	8,318
6.1.3.1	ЛЭП 10 кВ	км	0	1,14
6.1.3.2	ЛЭП 0,4 кВ	км	1,626	7,178
6.2.	Водоснабжение			
6.2.1	Водопотребление	м ³ /сут	0	153,01
6.2.2	Среднесуточное потребление на 1 человека	л/сут	0	190
6.2.3.	Общая протяженность разводящих водопроводных сетей	км	0	6,749
6.3.	Водоотведение хозяйственно-бытовых стоков			
6.3.1	Хозяйственно-бытовые стоки	м ³ /сут.	0	79
6.3.2	Общая протяженность системы отвода хозяйственно-бытовых стоков, в т.ч.:	км	0	8,18
6.3.2.1	Протяженность напорных коллекторов хозяйственно-бытовых стоков	км	0	0,92
6.3.2.2	Протяженность самотечных коллекторов хозяйственно-бытовых стоков	км	0	7,26
6.3.3	Количество насосных станций	Ед.	0	1
6.3.4	Количество камер гашения напора	Ед.	0	0
6.4.	Водоотведение ливневых стоков			
6.4.1	Общая протяженность системы водоотведения поверхностных стоков в границах жилого района	км	0	
6.4.2	Протяженность напорных коллекторов ливневых стоков	км	0	
6.4.3	Протяженность самотечных коллекторов ливневых стоков	км	0	
6.4.4	Протяженность водосбросного коллектора ливневых стоков	км	0	
6.4.5	Количество камер гашения напора	Ед.	0	0
6.4.6	Количество насосных станций	Ед.	0	0
6.4.7	Количество локальных очистных сооружений ливневых стоков	Ед.	0	0
6.5.	Теплоснабжение			
6.5.1	Теплопотребление	Гкал/год	0	0
6.5.2	Протяженность сетей	км	0	0
6.5.3	Производительность централизованных источников тепла	Гкал/час	0	0
6.6.	Газоснабжение			
6.6.1	Потребление газа	млн.м ³ /год	0	0,12
6.6.3	Протяженность сетей газопровода	км	0	6,617
6.7.	Связь			
6.7.1	Охват населения телевизионным вещанием	%	100	100
6.7.2	Протяженность линий связи	км	1,15	0

Приложение 2
к постановлению Главы
Сысертского городского округа
от 15.03.2016г. № 103



ПРОЕКТ ПЛАНИРОВКИ жилого микрорайона "Западный"

Схема функционального зонирования с размещением
объектов капитального строительства (основной чертеж)



УСЛОВНЫЕ ОБОЗНАЧЕНИЯ

Границы

- Границы проекта планировки
- Красная линия, планируемая к установлению
- Границы формируемых земельных участков
- Границы земельных участков, стоящих на кадастровом учете

Функциональное зонирование

- Общественно-деловая зона (ОД)
- Зона рекреационного назначения (Р)
- Зона размещения земель, покрытых поверхностными водами
- Зона озеленения специального назначения
- Зона общего пользования
- Зона размещения усадебной жилой застройки
- Зона размещения секционной жилой застройки

Типы зданий

- Здание жилое, планируемое к размещению
- Здание общественное, планируемое к размещению
- Здание общественное, планируемое к сохранению или реконструкции
- Здание жилое, планируемое к сохранению или реконструкции

Объекты капитального строительства общественно-деловых

назначения, планируемые к размещению

- ОКС учебно-образовательного назначения
- ОКС культурно-досугового назначения
- ОКС спортивного назначения
- ОКС здравоохранения
- ОКС торговли и общественного питания
- ОКС коммунально-бытового обслуживания

Объекты узлично-парковой сети

- Дорога, планируемая к размещению или реконструкции
- Улица, планируемая к размещению или реконструкции
- Проезд, планируемый к размещению или реконструкции
- Трогуары, пешеходные дорожки
- Площадки, бульвары
- Парки, скверы, бульвары
- Озеленение общего пользования
- Внутриваровые площадки общего пользования
- Велосипедные дорожки
- Мест, планируемый к сохранению

СЫСЕРТСКИЙ РАЙОН									
Муниципальное предприятие «Сысертский райгидрометцентр»									
Месяц	Июль	Август	Сентябрь	Октябрь	Ноябрь	Декабрь	Январь	Февраль	Март
Итого	1	1	1	1	1	1	1	1	1
Схема функционального зонирования с размещением объектов капитального строительства (основной чертеж)									

ПОСТАНОВЛЕНИЕ ГЛАВЫ СЫСЕРТСКОГО
ГОРОДСКОГО ОКРУГА от 15.03.2016г. № 104**О НАЗНАЧЕНИИ ПУБЛИЧНЫХ СЛУШАНИЙ
ПО ДОКУМЕНТАЦИИ ПО ПЛАНИРОВКЕ
НЕЗАСТРОЕННОЙ ТЕРРИТОРИИ ЖИЛОГО
РАЙОНА «СЕВЕРНЫЙ», ОГРАНИЧЕННОГО
АВТОМОБИЛЬНОЙ ДОРОГОЙ «ПОДЪЕЗД
К ДЕРЕВНЕ КЛЮЧИ ОТ КМ 14+280
АВТОМОБИЛЬНОЙ ДОРОГИ ДЕРЕВНЯ
ОЛЬХОВКА – ПОСЕЛОК ДВУРЕЧЕНСК»,
УТВЕРЖДЕННОЙ ГРАНИЦЕЙ
НАСЕЛЕННОГО ПУНКТА ДЕРЕВНЯ КЛЮЧИ
И СУЩЕСТВУЮЩЕЙ ЗАСТРОЙКОЙ**

В соответствии с Федеральным законом от 06.10.2003 № 131-ФЗ «Об общих принципах организации местного самоуправления в Российской Федерации», статьей 46 Градостроительного кодекса Российской Федерации от 29.12.2004 № 190-ФЗ, руководствуясь Положением о порядке организации и проведения публичных слушаний в Сысертском городском округе, утвержденным решением Думы Сысертского городского округа от 23.11.2011 № 444 (в редакции от 27.03.2014), постановлением Главы Сысертского городского округа от 09.10.2015 № 604 «О подготовке документации по планировке незастроенной территории жилого района «Северный», ограниченного автомобильной дорогой «Подъезд к деревне Ключи от км 14+280 автомобильной дороги деревня Ольховка – поселок Двуреченск», утвержденной границей населенного пункта деревня Ключи и существующей застройкой», принимая во внимание обращение Общества с ограниченной ответственностью Управляющая компания «ГЕРА» от 09.03.2016 № 02-01457,

ПОСТАНОВЛЯЮ:

1. Назначить проведение публичных слушаний по документации по планировке незастроенной территории жилого района «Северный», ограниченного автомобильной дорогой «Подъезд к деревне Ключи от км 14+280 автомобильной дороги деревня Ольховка – поселок Двуреченск», утвержденной границей населенного пункта деревня Ключи и существующей застройкой в составе проекта планировки и проекта межевания территории (далее - Проект) (приложения №№1-2).

2. Провести публичные слушания по Проекту 5 апреля 2016 года в 17 часов 15 минут в МОУ «Начальная общеобразовательная школа № 36» по адресу: деревня Ключи Сысертского района Свердловской области, улица Ленина, 40.

3. Создать и утвердить состав комиссии по проведению публичных слушаний (далее - Комиссия):

Шибяев В.Б. - начальник отдела по физической культуре спорту, молодежной и социальной политике, председатель комиссии;

Свеженцева М.О. - начальник отдела архитектуры и градостроительства Администрации Сысертского городского округа, заместитель председателя комиссии;

Габбасова Л.Г. - ведущий специалист отдела архитектуры и градостроительства Администрации Сысертского городского округа, секретарь комиссии.

4. Установить срок проведения публичных слушаний по Проекту не менее одного месяца и не более трех месяцев со дня оповещения жителей Сысертского городского округа, заинтересованных лиц о времени и месте их проведения до дня опубликования заключения о результатах публичных слушаний по Проекту.

5. Функции организатора публичных слушаний по Проекту возложить на Комиссию.

6. Комиссии:

1) организовать и провести публичные слушания по Проекту с участием правообладателей земельных участков и (или) объектов капитального строительства, находящихся в границах территории Сысертского городского округа, в отношении которой подготовлен Проект;

2) организовать выставки-экспозиции демонстрационных материалов в срок до 04.03.2016 в зале заседаний Администрации Сысертского городского округа по адресу: город Сысерть Сысертского района Свердловской области, улица Ленина, 35;

3) осуществить прием от физических, юридических и иных заинтересованных лиц предложений и рекомендаций по выносимому на публичные слушания вопросу в письменном виде, для включения их в протокол публичных слушаний, в рабочее время, с даты регистрации настоящего постановления до дня проведения публичных слушаний по адресу: город Сысерть, улица Ленина, 35, Администрация Сысертского городского округа;

4) опубликовать заключение о результатах публичных слушаний по Проекту в официальном издании «Вестник Сысертского городского округа» и разместить на официальном сайте Сысертского городского округа в сети Интернет.

7. Опубликовать настоящее постановление в официальном издании Администрации и Думы Сысертского городского округа «Вестник Сысертского городского округа» и разместить на официальном сайте Сысертского городского округа в сети интернет.

8. Настоящее постановление вступает в действие со дня его официального опубликования.

9. Контроль за исполнением настоящего постановления оставляю за собой.

**Глава Сысертского
городского округа**

А.Г. Карамышев

*Приложение 1
к постановлению Главы Сысертского городского округа
от 15.03.2016г. № 104*

ПРОЕКТНЫЙ БАЛАНС И ОСНОВНЫЕ ТЕХНИКО-ЭКОНОМИЧЕСКИЕ ПОКАЗАТЕЛИ

№ п/п	Наименование показателя	Ед. изм.	Существующее положение	Проектное предложение
1		3	4	4
1	Территории			
1	Общая площадь земель в границе проектирования	109,93	109,93	100,0
2	в том числе:			

1	2	3	4	4
3	Зона жилой застройки	-	86,93	79,1
4	из них:			
5	Зона застройки индивидуальными отдельно стоящими жилыми домами с приусадебными земельными участками	-	86,93	79,1
6	Зона инженерной и транспортной инфраструктуры	-	0,31	0,30
7	из них:			
8	Зона инженерной инфраструктуры (объекты газоснабжения)	-	0,04	0,01
9	Зона инженерной инфраструктуры (объекты электроснабжения)	-	0,26	0,01
10	Зона инженерной инфраструктуры (объекты водоснабжения)		0,01	0,01
11	Зона рекреационного назначения	-	0,16	0,10
12	из них:			
13	Зона древесно-кустарниковой растительности	-	0,16	0,10
14	Зона общественно-делового назначения	-	0,18	0,20
15	из них:			
16	Зона общественно-деловой застройки	-	0,18	0,20
17	Зона учреждений образования	-	0,21	0,20
18	из них:			
19	Зона объектов общеобразовательных учреждений	-	0,21	0,20
20	Прочие территории	109,93	22,14	20,11
21	из них:			
22	Территория общего пользования	-	22,07	20,01
23	Территория объектов спортивного назначения	-	0,07	0,1
24	Население			
25	общая численность постоянного населения, в том числе:	чел.	-	1770
26	численность населения, проживающего в индивидуальной жилой застройке	чел.		1770
		%		100
27	плотность населения	чел \ га		16,0
28	Жилой фонд			
29	Общая площадь жилого фонда	м ²	-	65 600
30	Средняя обеспеченность населения жилым фондом	м ² /чел.	-	36,9
31	Индивидуальная усадебная жилая застройка	м ²	-	65 600
		%	-	100
32	Количество жилых домов	ед	-	656
33	Объем нового жилищного строительства	м ²	-	65 600
34	Средняя площадь жилого дома	м ²	-	100



1	2	3	4	4
35	Объекты социально-бытового обслуживания населения			
36	Плоскостные спортивные сооружения	м ²		1720,0
37	Транспортная инфраструктура			
38	Общая протяженность улично-дорожной сети, в том числе:	км	1,79	14,99
39	Протяженность главных улиц с шириной дорожного полотна - 7,0 м	км	1,79	4,28
40	Протяженность основных улиц в жилой застройке с шириной дорожного полотна - 6,0 м	км	-	8,81
41	Протяженность проездов и подъездов с шириной дорожного полотна - 6,0 м	км	-	1,9
42	Инженерная инфраструктура и благоустройство территории			
43	<i>Электроснабжение</i>			
44	Электропотребление	кВт ч/год	-	4478,100
45	Потребление на человека	кВт ч/ год	-	2,530
46	Общая протяженность ЛЭП, в том числе:	км	-	9,96
47	ЛЭП 110кВ воздушные, новое строительство	км	-	4,66
48	ЛЭП 10кВ воздушные, новое строительство	км	-	5,3
49	<i>Водоснабжение</i>			
50	Индивидуальные скважины	м3/сут	-	656
51	Площадки для пожарного водозабора	шт.	-	1
52	<i>Водоотведение</i>			
53	Водонепроницаемые выгребы	шт	-	656
54	<i>Теплоснабжение</i>			
55	Индивидуальные отопительные установки	шт	-	656
56	<i>Газоснабжение</i>			
57	Потребление газа	тыс. м3/год	-	537,726
58	Газопровод подземный, высокого давления, новое строительства	км	-	7,3
59	<i>Связь</i>			
60	Обеспеченность населения сотовой телефонной сетью	%	-	100
61	<i>Санитарная очистка территории</i>			
62	Площадка для сбора ТБО	объект	-	14
63	Площадка для сбора ТБО	контейнер	-	24



ПОСТАНОВЛЕНИЕ АДМИНИСТРАЦИИ
СЫСЕР'TСКОГО ГОРОДСКОГО ОКРУГА от
15.03.2016г. № 662

**ОБ УТВЕРЖДЕНИИ ВЕДОМСТВЕННОГО
ПЕРЕЧНЯ МУНИЦИПАЛЬНЫХ
УСЛУГ И РАБОТ, ОКАЗЫВАЕМЫХ И
ВЫПОЛНЯЕМЫХ МУНИЦИПАЛЬНЫМИ
УЧРЕЖДЕНИЯМИ КУЛЬТУРЫ,
УЧРЕЖДЕНИЯМИ ДОПОЛНИТЕЛЬНОГО
ОБРАЗОВАНИЯ В СФЕРЕ КУЛЬТУРЫ
СЫСЕР'TСКОГО ГОРОДСКОГО ОКРУГА**

В соответствии со статьей 69.2 Бюджетного кодекса Российской Федерации, постановлением Администрации Сысер'tского городского округа от 30.06.2015 г. № 1657 «Об утверждении Порядка формирования, ведения и утверждения ведомственных перечней муниципальных услуг и работ, оказываемых и выполняемых муниципальными учреждениями Сысер'tского городского округа»

ПОСТАНОВЛЯЮ:

1. Утвердить ведомственный перечень муниципальных услуг и работ, оказываемых и выполняемых муниципальными учреждениями

ми культуры, учреждениями дополнительного образования в сфере культуры Сысер'tского городского округа (прилагается).

2. Постановление Администрации Сысер'tского городского округа от 03.08.2015 г. № 2076 «Об утверждении ведомственного перечня муниципальных услуг и работ, оказываемых и выполняемых муниципальными учреждениями культуры, учреждениями дополнительного образования в сфере культуры Сысер'tского городского округа» признать утратившим силу.

3. Опубликовать настоящее постановление в издании «Вестник Сысер'tского городского округа», на сайте Сысер'tского городского округа.

4. Контроль за выполнением настоящего постановления возложить на заместителя Главы Администрации Сысер'tского городского округа по социальным вопросам Кузнецову Н.В.

**Глава Сысер'tского
городского округа**

А.Г.Карамышев

Перечень муниципальных услуг и работ, оказываемых и выполняемых муниципальными учреждениями культуры, учреждениями дополнительного образования в сфере культуры Сысер'tского городского округа размещен на сайте Сысер'tского городского округа в разделе нормативные правовые акты.

Извещение

В соответствии со статьей 39.18 Земельного кодекса Российской Федерации Администрация Сысер'tского городского округа информирует о возможности предоставления земельного участка для индивидуального жилищного строительства.

Граждане, заинтересованные в предоставлении данного земельного участка для индивидуального жилищного строительства в течение тридцати дней соответственно со дня опубликования и размещения извещения вправе подавать заявления о намерении участвовать в аукционе по продаже такого земельного участка или аукционе на право заключения договора аренды такого земельного участка.

Заявления могут быть поданы в Администрацию Сысер'tского городского округа по почте по адресу 624022, г. Сысер'tь,

ул. Ленина, д. 35 или лично через канцелярию Администрации Сысер'tского городского округа по адресу г.Сысер'tь ул.Ленина, д.35, кабинет № 3.

Дата окончания приема указанных заявлений о намерении участвовать в аукционе – 18 апреля 2016 года.

Адрес или иное описание местоположения земельного участка – Свердловская область, город Сысер'tь, улица Чкалова
Площадь земельного участка в соответствии со схемой расположения земельного участка составляет – 1280 кв.м.

Ознакомиться со схемой расположения земельного участка, в соответствии с которой предстоит образовать земельный участок можно по адресу г.Сысер'tь, ул.Ленина, д.35, каб.18 в рабочие дни: вторник, среда с 9-00 до 12-00 часов.

12+ Издание предназначено для лиц старше 12 лет

ВЕСТНИК
Сысер'tского
городского округа

Учредители: Дума
и Администрация
Сысер'tского городского округа
Издатель: Администрация
Сысер'tского городского округа

Адрес издателя: г. Сысер'tь, ул. Ленина, 35
Верстка издания выполнения в редакции газеты
«Сысер'tская неделя» (г. Сысер'tь, мкрн. Каменный цветок, д.1)
Отпечатано в ГУП СО «Монетный щебеночный завод»
(г. Березовский, ул. Красных героев, 10).

Заказ №
Тираж 340 экз.
Подписано в печать:
16.03.2015 г. в 15.30 ч.